

**PROGRAM HOSPODÁRSKEHO ROZVOJA A SOCIÁLNEHO ROZVOJA OBCE
TARNOV NA OBDOBIE 2015 – 2023**



Názov:	Program hospodárskeho rozvoja a sociálneho rozvoja obce Tarnov na obdobie 2015 - 2023
Územné vymedzenie :	Prešovský kraj, okres Bardejov, obec Tarnov
Dátum schválenia PHSR:	15.12.2015
Aktualizácia analytických údajov ku 31.12.2015	30.6.2016
Obdobie platnosti:	2015 - 2023
Verzia	1.0



1	ÚVOD	5
1.1	Obsah dokumentu	5
1.2	Súlad s východiskovými koncepcnými dokumentmi	7
2	ZÁKLADNÉ INFORMÁCIE O OBCI	10
2.1	História obce	10
2.2	Geografická poloha	11
2.3	Prírodné pomery a klíma	12
2.4	Krajinná štruktúra	15
3	ANALYTICKÁ ČASŤ	16
3.1	Analýza vnútorného prostredia	16
3.1.1	Demografia	16
3.1.2	Bývanie	20
3.1.3	Trh práce a nezamestnanosť	20
3.1.4	Občianska a technická vybavenosť	24
3.1.4.1	Občianska vybavenosť	24
3.1.4.1.1	Vzdelávanie	24
3.1.4.1.2	Šport, športové zariadenia a turizmus	24
3.1.4.1.3	Zdravotníctvo	24
3.1.4.1.4	Sociálne služby	25
3.1.4.1.5	Kultúrne inštitúcie a kultúrne pamiatky	25
3.1.4.2	Technická infraštruktúra	26
3.1.4.2.1	Cestná sieť a dopravné systémy	26
3.1.4.2.2	Vodné hospodárstvo	26
3.1.4.2.3	Energetické hospodárstvo	27
3.1.4.2.4	Telekomunikácie	27
3.1.4.2.5	Odpadové hospodárstvo	27
3.1.4.3	Štandardy minimálnej vybavenosti obce	28
3.2	Zhodnotenie súčasného stavu územia - SWOT ANALÝZA	29
3.3	Analýza vonkajšieho prostredia	33
3.3.1	Vonkajšie faktory rozvoja územia, vplyv vonkajšieho prostredia na rozvoj územia, STEEP ANALÝZA	33
3.4	Identifikácia potrieb, východísk a možných riešení	34
4	STRATEGICKÁ ČASŤ	37
5	PROGRAMOVÁ ČASŤ	38



5.1	Špecifikácia a popis opatrení.....	40
5.2	Projektové zámery.....	44
5.3	Projektové zámery so spracovanou štúdiou / projektovou dokumentáciou / vydanými povoleniami	45
5.4	Merateľné ukazovatele	53
6	REALIZAČNÁ ČASŤ	55
6.1	Popis úloh jednotlivých partnerov pri realizácii PHSR OBCE, inštitucionálne a organizačné zabezpečenie realizácie	55
6.2	Komunikačná stratégia a koordinácia	55
6.3	Systém monitorovania a hodnotenia	56
6.4	Akčný plán na daný rozpočtový rok s výhľadom na 2 roky (n+2)	57
7	FINANČNÁ ČASŤ.....	58
7.1	Finančný plán	59
8	ZÁVER	61
9	POUŽITÉ ZDROJE	63
10	ZOZNAM POUŽITÝCH SKRATIEK	64

Tabuľka 1.	Harmonogram spracovania.....	6
Tabuľka 2.	Proces spracovania	6
Tabuľka 3.	Prehľad operačných programov a riadiacich orgánov	9
Tabuľka 4.	Základná charakteristika obce (k 31.12.2015).....	10
Tabuľka 5.	Výmera územia obce v hektároch 2015.....	15
Tabuľka 6.	Vývoj počtu obyvateľov podľa pohlavia	16
Tabuľka 7.	Pohyb obyvateľstva (2005-2015)	17
Tabuľka 8.	Veková štruktúra obyvateľstva v % za rok 2015.....	18
Tabuľka 9.	Národnostné zloženie obyvateľov obce.....	18
Tabuľka 10.	Obyvateľstvo podľa najvyššieho dosiahnutého vzdelania	19
Tabuľka 11.	Byty podľa typu budovy	20
Tabuľka 12.	Miera evidovanej nezamestnanosti (v %).....	20
Tabuľka 13.	Uchádzači o zamestnanie podľa veku v okrese Bardejov	21
Tabuľka 14.	Znevýhodnení uchádzači o zamestnanie v okrese Bardejov	21
Tabuľka 15.	Evidovaní uchádzači o zamestnanie v obci	21
Tabuľka 16.	Trvalo bývajúce obyvateľstvo v obci podľa ekonomickej aktivity	22
Tabuľka 17.	Ekonomicky aktívne obyvateľstvo podľa odvetvia ekonomickej činnosti za rok 2011	22
Tabuľka 18.	Národné kultúrne pamiatky v obci	25
Tabuľka 19.	Cesty v katastrálnom území obce	26
Tabuľka 20.	Vybavenosť obce Tabuľka 18. Vybavenosť obce	28



Graf 1. Vývoj počtu obyvateľov od roku 2005 do 2015	17
Graf 2. Veková štruktúra obyvateľstva (2015)	17
Graf 3. Národnostné zloženie obyvateľov obce	18
Graf 4. Obyvateľstvo obce podľa vierovyznania obyvateľov	18
Graf 5. Obyvateľstvo podľa najvyššieho dosiahnutého vzdelania.....	19
Obrázok 1. Mapa Prešovského samosprávneho kraja	11
Obrázok 2. Mapa okresu (Zdroj mapy - Slovenská správa ciest)	12
Obrázok 6. Kvalita životného prostredia - zaťaženie okresov stresovými faktormi.....	14



1 ÚVOD

1.1 Obsah dokumentu

Obec Tarnov vypracovala strednodobý strategický dokument s názvom Program hospodárskeho rozvoja a sociálneho rozvoja obce Tarnov na obdobie 2015 - 2023 (ďalej aj PHSR) v súlade so zákonom NR SR č. 309/2014, ktorým sa mení a dopĺňa zákon č. 539/2008 o podpore regionálneho rozvoja. Podklad k jednotlivým častiam tohto dokumentu tvoria získané a dodávateľom spracované aktuálne štatistické údaje, a taktiež výstupy z analytickej časti a SWOT analýzy. Osobitnú a strategickú časť dokumentu tvorí návrh identifikovaných potrieb, východísk a možných riešení. Stratégia rozvoja obce je navrhnutá na základe výstupov z jednotlivých častí. Stratégia, ktorej ciele a priority budú stanovené s ohľadom na existujúce endogénne a exogénne zdroje, bude prihliadať na reálne možnosti čo najefektívnejšieho využitia a zhodnotenia definovaných zdrojov s cieľom rozvoja miestnej ekonomiky, jedného z predpokladov dosiahnutia vyššej kvality života obyvateľov.

Obsah PHSR je definovaný nasledovne:

Analytická časť tvorí databázu základných informácií, obsahuje komplexné hodnotenie a analýzu východiskovej situácie obce s väzbami na širšie územie. Identifikuje potreby, ktoré sú potrebami a zároveň predpokladmi a príležitosťami pre rozvoj obce, ale poukazuje aj na možné riziká a ohrozenia. Analytická časť naznačuje potenciál vo využívaní endogénnych a exogénnych zdrojov a najmä v ich zhodnotení v relevantných sektoroch miestnej ekonomiky.

Strategická časť popisuje stratégiu rozvoja obce pričom zohľadňuje vnútorné špecifiká, špecifiká blízkeho okolia a stanovuje víziu, prioritné oblasti, globálne a špecifické ciele. Stanovené ciele generujúce rozvoj budú dosahované pri rešpektovaní princípov regionálnej politiky, a to v záujme dosiahnutia vyváženého a udržateľného rozvoja územia obce.

Programová časť obsahuje v rámci jednotlivých prioritných oblastí a stanovených cieľov popis opatrení a aktivít nevyhnutných na zabezpečenie realizácie PHSR. Obsahuje zároveň návrh predpokladaných projektových zámerov, súbor merateľných ukazovateľov a v niektorých podkapitolách uvádza konkrétne výstupy, výsledky a očakávaný dopad.

Realizačná časť poskytuje popis postupov inštitucionálneho a organizačného zabezpečenia realizácie PHSR, spôsob komunikácie a koordinácie počas implementácie dokumentu, systém monitorovania a hodnotenia, vypracovanie akčného plánu pre vybrané aktivity s udaním vecnej a časovej realizácie a s udaním predpokladaných zdrojov financovania.



Spracovateľ dokumentu kvôli lepšej prehľadnosti spracoval jednotlivé skupiny údajov do formátu tabuliek.

Finančná časť obsahuje plánované finančné alokácie na jednotlivé opatrenia transformované do aktivít, termín ich realizácie a predpokladané zdroje financovania jednotlivých aktivít v rámci implementácie Programu hospodárskeho rozvoja a sociálneho rozvoja obce Tarnov na obdobie 2015 - 2023.

PHSR obce je otvorený strategický dokument, ktorého príprava a spracovanie prebiehalo v rokoch 2015 a 2016. implementácia strategického dokumentu je naplánovaná na obdobie 2016 – 2023.

Tabuľka 1. Harmonogram spracovania

	2015			2016			
Termín	X	XI	XII	I.	II.	III.	IV-VIII
Prípravná fáza							
Analytická časť							
Strategická časť							
Programová časť							
Realizačná časť							
Finančná časť							
Finalizácia, schvaľovanie, SEA							

Tabuľka 2. Proces spracovania

Zapojenie aktérov regionálneho rozvoja	<ul style="list-style-type: none"> - externou spoločnosťou - v spolupráci: <ul style="list-style-type: none"> o s externými odborníkmi o so starostom obce o so zamestnancami obce - konzultovaný: <ul style="list-style-type: none"> o s poslancami OZ - možnosť pripomienkovania: <ul style="list-style-type: none"> o dotknutými subjektmi o verejnosťou
Zapojenie verejnosti	<ul style="list-style-type: none"> - prostredníctvom online dotazníkového prieskumu na webovej stránke obce, - možnosťou konzultácií na OÚ - možnosťou konzultácií s externou spoločnosťou/ externými odborníkmi
Zohľadnenie názorov verejnosti	<ul style="list-style-type: none"> - zapracovanie výstupov z dotazníkového prieskumu do pripravovaného dokumentu
Publicita	<ul style="list-style-type: none"> - informácie zverejňované na webovej stránke - informácie zverejňované na úradnej tabuli - informácie poskytované na zasadnutiach komisií OZ



Financovanie spracovania	- z rozpočtu obce
---------------------------------	-------------------

1.2 Súlad s východiskovými koncepčnými dokumentmi

V období rokov 2015 – 2023 obec Tarnov v rámci procesu implementácie strategického dokumentu komplementárne s implementáciou ďalších koncepcií, plánov, stratégií a programov, ktoré zameraním svojich intervencií môžu prispieť k dosahovaniu stanovených globálnych a špecifických cieľov, prostredníctvom tematicky zameraných intervencií do vymedzeného územia, posilní rast konkurencieschopnosti miestnej ekonomiky a zvyšovanie kvality života obyvateľov obce.

Národná stratégia regionálneho rozvoja Slovenskej republiky je východiskovým dokumentom na národnej úrovni, o ktorý sa PHSR obce opiera, s rešpektovaním jeho vízie a strategického cieľa. Na regionálnej úrovni sú to strategické dokumenty PSK a na miestnej úrovni dokumenty schválené obecným zastupiteľstvom. Dôležitú úlohu zohráva aj dokument regionálneho významu stratégia CLLD, pripravená na úrovni Miestnej akčnej skupiny.

Svojím tematickým zameraním bude PHSR v nadväznosti a doplnkovosti s nasledujúcimi aktuálnymi / pripravovanými dokumentmi:

miestna úroveň:

- Stratégia CLLD

Úroveň PSK

- Program hospodárskeho a sociálneho rozvoja PSK na obdobie 2008-2015, sprac. 2008, aktualizovaná verzia sprac. 2010
- Koncepcia rozvoja sociálnych služieb na území PSK, 2009, dodatok 2011
- Program rozvoja vidieka PSK, 2015
- Rozvojová stratégia PSK pre cestovný ruch, 2009
- Stratégia PSK pre podporu a rozvoj podnikania, 2009
- Analytická štúdia efektívnosti pri využívaní energií v zariadeniach v zriaďovateľskej pôsobnosti PSK, rozpracované 2015
- Program energetického manažmentu PSK, 2016
- Stratégia destinačného marketingu cestovného ruchu PSK, Prešov, 2014
- Generel dopravnej infraštruktúry, rozpracované 2015
- Koncepcia rozvoja sociálnych služieb na území PSK, 2009, dodatok sprac. 2011
- Koncepcia rozvoja informačného systému PSK, 2009



- Stratégia rozvoja a údržby ciest II. a III. triedy, 2014
- Program odpadového hospodárstva Prešovského kraja na roky 2011 – 2015, sprac. 2013
- Regionálna integrovaná územná stratégia PSK, rozpracované 2015
- Regionálna stratégia výchovy a vzdelávania na území PSK na obdobie 2013 – 2015
- Územná prognóza, Koncepcia dopravy vo verejnom záujme pre Prešovský samosprávny kraj, 2016

národná úroveň

- Partnerská dohoda SR 2014-2020
- Národná stratégia regionálneho rozvoja SR
- Národná stratégia trvalo udržateľného rozvoja SR
- Stratégia, zásady a priority štátnej environmentálnej politiky
- Stratégia rozvoja dopravy SR do roku 2020
- Národný program reforiem Slovenskej republiky 2013
- Koncepcia územného rozvoja Slovenska 2001 v znení KURS 2011 – Zmeny a doplnky č. 1 KURS 2001
- Program stability Slovenskej republiky na roky 2012 až 2015
- Operačné programy SR financované z Európskych štrukturálnych a investičných fondov na programové obdobie 2014 – 2020
- Programové vyhlásenie vlády SR na roky 2012 – 2016
- Národný strategický plán rozvoja vidieka pre programové obdobie 2007 – 2013
- Program rozvoja vidieka 2014-2020
- Národná stratégia ochrany biodiverzity na Slovensku
- Program odpadového hospodárstva Slovenskej republiky na roky 2011 - 2015
- Koncepcia vodohospodárskej politiky SR do roku 2015
- Národný strategický plán rybného hospodárstva SR 2007 - 2013
- Operačné programy SR na programové obdobie 2007 – 2013
- Stratégia celoživotného vzdelávania a poradenstva
- Národný program rozvoja životných podmienok osôb so zdravotným postihnutím na roky 2014-2020
- Zákon NR SR č. 539/2008 Z. z. o podpore regionálneho rozvoja
- Zákonom 336/2015 Zákon o podpore najmenej rozvinutých okresov a o zmene a doplnení niektorých zákonov z 11. novembra 2015
- Zákon o posudzovaní vplyvov na životné prostredie č. 24/2006 Z. z. v znení neskorších predpisov

nadnárodná úroveň

- Stratégia Európa 2020
- Programy medziregionálnej spolupráce INTERREG - Program cezhraničnej spolupráce Maďarská republika – Slovenská republika 2014-2020



Prostredníctvom výziev v rámci jednotlivých operačných programov budú môcť žiadatelia/prijímatelia získať nenávratný finančný príspevok na realizáciu aktivít v oblastiach stanovených v súlade s cieľmi Slovenskej republiky v integrácii s cieľmi EÚ.

Tabuľka 3. Prehľad operačných programov a riadiacich orgánov

Operačný program	Riadiaci orgán
Ludské zdroje (LZ)	MPSVR SR
Kvalita životného prostredia (KŽP)	MŽP SR
Integrovaný ROP (IROP)	MPaRV SR
Efektívna verejná správa (EVS)	MV SR
Rozvoj vidieka	MPaRV SR
Výskum a inovácie (VaI)	MŠVVaŠ SR
Integrovaná infraštruktúra (II)	MDVRR SR
Technická pomoc (TP)	ÚV SR
Európska územná spolupráca: <u>Program cezhraničnej spolupráce:</u> Poľsko – Slovenská spolupráca ENI Maďarsko – Slovensko – Rumunsko – Ukrajina 2014 – 2020	MPaRV SR
<u>Program nadnárodnej spolupráce</u> Stratégia Európa ETC Dunaj	ÚV SR
<u>Programy medziregionálnej spolupráce</u> <u>INTERREG</u> <u>ESPON</u> <u>URBACT</u>	MH SR MDVRR SR MDVRR SR



2 ZÁKLADNÉ INFORMÁCIE O OBCI

Tabuľka 4. Základná charakteristika obce (k 31.12.2015)

Kód obce	519871
Názov okresu	Bardejov
Názov kraja	Prešovský samosprávny kraj(PSK)
Štatút obce	obec
PSČ	08601
Telefónne smerové číslo	+421 54
Prvá písomná zmienka o obce (rok)	1355
Celková výmera územia obce [ha]	583,54
Počet obyvateľov	381
Hustota obyvateľstva na km ²	65,29

2.1 História obce

Tarnov leží v južnom okraji Nízkych Beskýd, v údolí rieky Tople, v nadmorskej výške okolo 333 m. n. morom, na území východného Slovenska v Ondavskej vrchovine, 9,5 km na severozápad od Bardejova.

Obec Tarnov založili pravdepodobne usadlíci z poľského Tarnova podľa zákupného práva koncom 13. respektíve začiatkom 14. storočia. Najstaršia písomná správa je z r. 1355, v ktorej sa uvádza, že Jágerská kapitula v uvedenom roku vykonala obhliadku smilnianskeho panstva na podnet vlastníkov Tekulovcov. Pri uvedenej obhliadke sa spomína aj dedina Tarnov. Koncom 14. storočia však dedinu získali Cudarovci, majitelia Makovického panstva, ktorí ju mali v držbe až do r. 1435. Po majetkovom vysporiadaní medzi Cudarovcami a Tekulovcami, Tarnov pripadol znovu Tekulovcom. Koncom 15. storočia ho vlastnili Kalnášiovci. V r. 1553 bola však už dedina majetkovou súčasťou slobodného kráľovského mesta Bardejov. Zlá hospodárska situácia koncom 17. storočia prinútila mesto dávať postupne svoje poddanské dediny do zálohu. V r. 1708 Bardejov zvýšil záloh na dediny Tarnov a Sveržov Mikulášovi Sirmaimu o 2400 zlatých. V druhej štvrtine 18. storočia došlo v meste k hospodárskej stabilite. Bardejov získal svoje dediny za zálohu, medzi nimi v roku 1755 aj Tarnov, ktorý potom vlastnil až do zrušenia poddanstva v r. 1848.

Obec sa prvýkrát spomína s kaplnkou a mlynom v listine jagerskej kapituly z r. 1355. Jej väčšia časť mala de jure patriť zemianskemu rodu Tekulovcov, na základe donácie z r. 1250. V skutočnosti bola však obec príslušenstvom Makovického hradu.



V roku 1427 mala 21 poddanských usadlostí. Od polovice 16. storočia patrila Bardejovu, a to až do r. 1848 (s menšou prestávkou do r. 1883). V dávnejšej minulosti to bola poľnohospodárska a šindliarska obec.

Po vojne v r. 1945 sa začalo s výstavbou nových murovaných domov. V 70-tych rokoch došlo k ďalšej výstavbe a rozvoji obce.

Najstarší symbol obce je zachovaný na typáriu s kruhopisom: TARNOF DZEDZINA 1847. V pečatnom poli je znázornená svätica držiaca v pravej ruke kopiju, ľavú ruku má zdvihnutú. Vľavo pri nohách je pravdepodobne zlomené koleso.

V hornej časti sú 3 hviezdičky. Vychádzajúc zo skutočnosti, že terajší kostol postavený v r. 1821 -1826 je zasvätený sv. Kataríne a typárium bolo vyhotovené v r. 1847 je viac ako isté, že sa jedná o sv. Katarínu. Preto hlavnú figúru obecného erbu tvorí sv. Katarína v kombinácii s jej atribútmi - mečom a zlomeným kolesom.

(www.tarnov.sk/obec/historia)

2.2 Geografická poloha

Obec Tarnov sa nachádza v severozápadnej časti okresu Bardejov, pričom je jednou zo 665 obcí Prešovského samosprávneho kraja. Najbližším mestom vzdialeným necelých 8 kilometrov je okresné mesto Bardejov.

Obrázok 1. Mapa Prešovského samosprávneho kraja



Katastrálne územie obce priamo susedí s katastrálnymi územiami obcí:

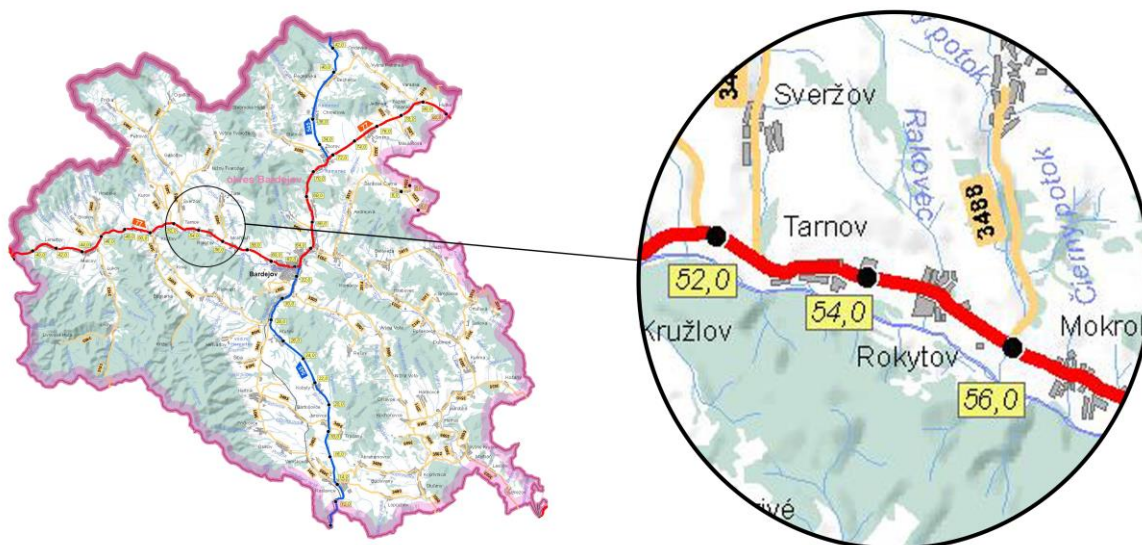
- a) na západe obec: Gerlachov
- b) na juhu obce: Krivé, Kružlov



c) na východe obce: Rokytov, Zlaté

d) na severe obce: Kurov, Sveržov

Obrázok 2. Mapa okresu (Zdroj mapy - Slovenská správa ciest)



Najvyšší bod územia sa nachádza vo výške 323 m n.m. Nadmorská výška v strede obce je 333 m n.m.

2.3 Prírodné pomery a klíma

GEOMORFOLÓGIA

Z hľadiska geomorfologického členenia sa okres Bardejov radí do sústavy Alpsko-himalájskej, podsústavy Karpaty:

- a) provincie Západné Karpaty, subprovincie Vonkajšie západné Karpaty, oblasti Východné Beskydy (celok Čergov, Ľubovnianska vrchovina)
- b) provincie Západné Karpaty, subprovincie Vonkajšie východné Karpaty, oblasť Nízke Beskydy (celok Ondavská vrchovina, Busov a Laborecká vrchovina)

Zdroj: Atlas krajiny SR, 2002

Katastrálne územie obce sa nachádza v geomorfologickom celku Ondavská vrchovina.



PÔDNE POMERY

V okrese Bardejov dominujú najmä kambizeme (modálne a kultizemné nasýtené, pseudoglejové nasýtené, modálne kyslé, podzolové). Na území okresu je zaznamenaný aj výskyt fluvizeme, pararendzinov a rendziny. Na území obce sa vyskytujú prevažne fluvizeme a kambizeme modálne.

VODSTVO

Povrchové vody

Najväčšou riekou okresu je rieka Topľa, ktorá pramení v pohorí Čergov, pod Minčolom. Topľa je jedným z pravostranných prítok riek Ondava, pričom odvodňuje územie veľké 1 506 km², najväčšími prítokmi rieky sú toky: Kamenec, Čičava a Lomnica. Tok má celkovú dĺžku 129,8km a preteká mestami Bardejov, Giraltovce a Vranov nad Topľou.

Katastrálnym územím obce Tarnov preteká rieka Topľa, potok Kurovec a viaceré bezmenné toky.

KLIMATICKÉ POMERY

Okres Bardejov patrí do viacerých klimatických okrskov –teplého, mierne chladného a mierne teplých. V rámci okresu prevládajú mierne teplé okrsky.

T7- teplý, mierne vlhký, s chladnou zimou

M3- mierne teplý, mierne vlhký, pohorkatinový až vrchovinový

M6- mierne teplý, vlhký, vrchovinový

C1- mierne chladný

Zdroj: Atlas krajiny SR, 2002

Územie obce sa nachádza v okrsku M3 - mierne teplý, mierne vlhký, pohorkatinový až vrchovinový.

Ochrana prírody

V katastrálnom území obce sa nenachádzajú osobitne chránené časti prírody. V rámci prvkov ochrany prírody sa v okrese nachádzajú národné prírodné rezervácie (NATURA 2000), prírodné rezervácie a taktiež chránené vtáacie územie. K najznámejším patria:

Chránené vtáacie územie Čergov

V severnej časti okresu, patrí katastrálne územie siedmich obcí do CHVU Čergov, ktorého celková rozloha je 35 849,71ha. Územie zasahuje do okresov Bardejov, Prešov, Sabinov a Stará Ľubovňa. Chránené územie je vyhlásené za účelom zabezpečenia priaznivého stavu biotopov druhov vtákov európskeho významu a biotopov sťahovavých druhov vtákov: sovy

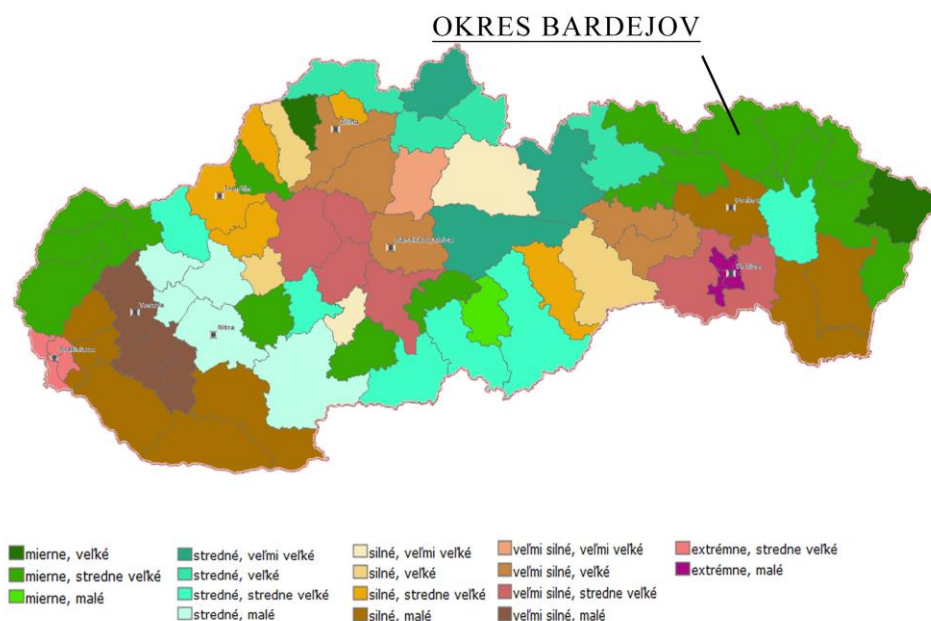


dlhochvostej, muchárika bieločrkého, muchárika červenohrdlého, jariabka hôrneho, penice jarabej, d'atľa bieločrbtého, d'atľa čierneho, chriašteľa poľného, žlny sivej, kuvika vrabčieho, d'atľa trojprstého, kuvika kapcavého, lelka lesného, orla kriľavého, rybárika riečného, včelára lesného, bociana čierneho, tetra hŕňniaka, orla skalného, muchára sivého, pŕhl'aviara čiernohlavého, krutihlava hnedého, žltouchvosta lesného a prepelice poľnej a zabezpečenia podmienok ich prežitia a rozmnožovania. (Zdroj: Vyhláška MŽP SR. č. 28/2011)

Národná prírodná rezervácia Čergovský Minčol

Do severnej časti katastrálneho územia zasahuje chránené územie Čergovský Minčol s 5. stupňom ochrany, 100 m ochranným pásmom a s 3. stupňom ochrany okolo rezervácie. NPR zasahuje do troch katastrálnych území a troch okresov: okres Bardejov – Livovská Huta, okres Sabinov – Kamenica a okres Stará Ľubovňa – obec Kyjov. Rezervácia bola vyhlásená na ochranu typickej horskej karpatskej kveteny so zastúpením východokarpatských prvkov a lesných spoločenstiev najvyšších polôh Čergova. NPR je v správe Štátnej ochrany prírody – regionálna správa Prešov. NPR je aj súčasťou európskej siete NATURA 2000. Cieľom ochrany ÚEV Čergovský Minčol je dosiahnuť, aby sa stav európsky významných druhov a biotopov nachádzajúcich sa na území nezhoršoval.

Obrázok 3. Kvalita životného prostredia - zaťaženie okresov stresovými faktormi





2.4 Krajinná štruktúra

Katastrálne územie obce Tarnov sa celkovo rozprestiera na 583,54 hektároch.

V rámci pôdy v katastrálnom území obce má najvýznamnejšie zastúpenie nepoľnohospodárska pôda, zaberajúca viac než 64,36% z celkovej rozlohy katastra. Nepoľnohospodárska pôda je prevažne zastúpená 272,97 hektármi trvalých trávnych porastov.

Poľnohospodárska pôda sa rozprestiera na 207,97 hektároch, čo tvorí necelých 35,5% z celkovej rozlohy katastra. Najväčšiu časť poľnohospodárskej pôdy tvorí orná pôda 155,01 hektárov. V katastri obce sa nenachádzajú pozemky, ktorých využívanie je definované ako vinice a chmelnice.

Tabuľka 5. Výmera územia obce v hektároch 2015

Celková výmera územia obce	spolu	583,54
Poľnohospodárska pôda	spolu	207,97
	orná pôda	155,01
	záhrada	5,37
	trvalý trávny porast	47,59
Nepoľnohospodárska pôda	spolu	375,57
	lesný pozemok	272,97
	vodná plocha	43,90
	zastavaná plocha a nádvorie	29,18
	ostatná plocha	29,53

Zdroj: ŠÚ SR



3 ANALYTICKÁ ČASŤ

3.1 Analýza vnútorného prostredia

Vnútorné prostredie popisuje a hodnotí na základe kvantitatívnych a kvalitatívnych dát získaných z overených zdrojov analytická časť. Táto časť sa opiera zároveň o skúsenosti expertov participujúcich na príprave jednotlivých odborných častí.

Analýzou vnútorného prostredia sa spracovatelia snažili dospieť k príčinám nepriaznivého stavu v jednotlivých sektoroch miestnej ekonomiky, resp. vo vybraných oblastiach. Táto časť a jej výstupy - samotná analýza prostredia, SWOT analýza prioritných oblastí a najmä identifikácia potrieb, možností a príležitostí - slúžia pre všetky časti strategického dokumentu ako podklad pre tvorbu a stanovenie rozvojovej stratégie.

Najčastejšie príčiny nepriaznivého stavu súvisia s nedostatočným potenciálom ľudských zdrojov, nevyužívaním správnych metód, či postupov pri riadení, nedostatkom informácií a dát, ale aj s nedostatočnou analýzou vnútorného a vonkajšieho prostredia a ich možnej synergie, ako podkladov ku správne posúdeniu a rozhodnutiu. Je preto dôležité získať, analyzovať a spracovať najmä tie skupiny dát, ktoré tieto príčiny pomôžu identifikovať.

Východiskovou databázou pre správne nastavenie a umiestnenie tematických a územných investícií, teda aj správne nastavenie rozvojovej stratégie pre obec, sú výstupy z internej a externej analýzy.

3.1.1 Demografia

Vývoj počtu trvalo bývajúceho obyvateľstva

Tabuľka 6. Vývoj počtu obyvateľov podľa pohlavia

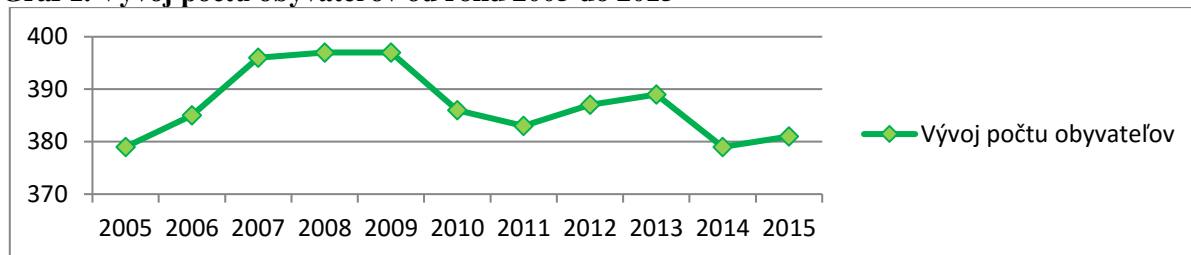
Rok	Muži	Ženy	Spolu
2005	186	193	379
2006	188	197	385
2007	191	205	396
2008	190	207	397
2009	188	209	397
2010	183	203	386
2011	185	198	383
2012	185	202	387
2013	187	202	389
2014	183	196	379
2015	185	196	381

Zdroj: ŠÚ SR údaje k 31.12



Vývoj počtu obyvateľov v sledovanom období má pomerne kolísavý prevažne klesajúci trend. Ku koncu roka 2005 malo v obci trvalý pobyt 379 obyvateľov, čo je len o 2 menej ako to bolo ku koncu roka 2015.

Graf 1. Vývoj počtu obyvateľov od roku 2005 do 2015



Zdroj: ŠÚ SR údaje k 31.12

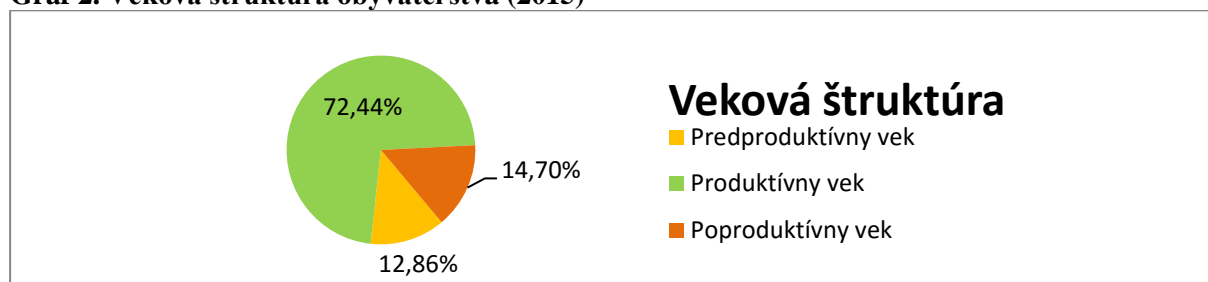
Tabuľka 7. Pohyb obyvateľstva (2005-2015)

Ukazovateľ	Počet v rokoch										
	2005	2006	2007	2008	2009	2010	2011	2012	2013	2014	2015
Natalita	0	5	2	3	1	3	1	4	4	2	4
Mortalita	2	4	3	1	1	4	6	4	4	5	6
Prist'ahovaní	3	6	13	1	2	1	0	4	6	1	11
Vyst'ahovaní	0	1	1	2	2	11	8	0	4	8	7
Celkový prírastok	1	6	11	1	0	-11	-13	4	2	-10	2

Zdroj: ŠÚ SR

Najväčší úbytok bol v sledovanom období (2005-2015) zaznamenaný v roku 2011. Bol na úrovni -13, naopak najvyšší celkový prírastok +11 bol zaznamenaný v roku 2007.

Graf 2. Veková štruktúra obyvateľstva (2015)



Ukazovateľ	Počet	%
Predproduktívny vek (14 a menej rokov)	49	12,86
Produktívny vek (15-64 rokov)	276	72,44
Poproduktívny vek (65 rokov a viac)	56	14,70

Zdroj: ŠÚ SR

Najväčšiu časť obyvateľov obce (72,44%) tvoria obyvatelia v produktívnom veku. Toto percento sa najviac približuje priemeru za Slovenskú republiku v (70,22%).



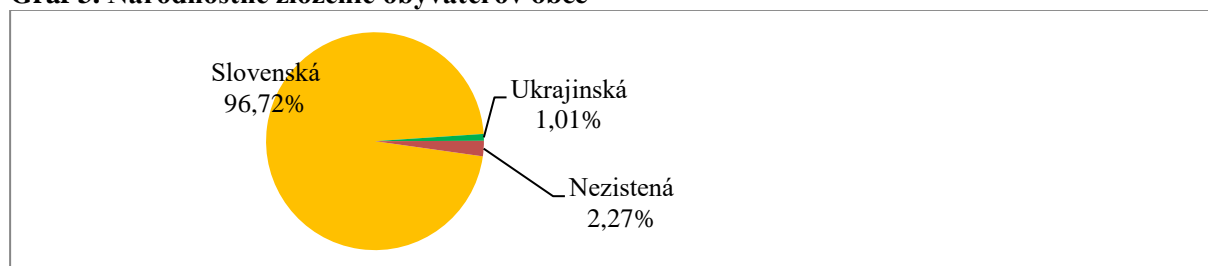
Tabuľka 8. Veková štruktúra obyvateľstva v % za rok 2015

Ukazovateľ	Obec	Okres Bardejov	Prešovský kraj	Slovenská republika
Predproduktívny	12,86	17,10	17,87	15,33
Produktívny vek	72,44	69,83	69,60	70,22
Poproduktívny vek	14,70	13,07	12,53	14,45

Zdroj: ŠÚ SR, ku 31.12.2015

V národnostnom zložení obyvateľov dominuje slovenská národnosť, ku ktorej sa pri sčítaní obyvateľov domov a bytov hlásilo takmer 97% obyvateľov obce. V obci sa obyvatelia hlásia aj k ukrajinskej národnosti. Národnosť sa nepodarilo zistiť u 9 obyvateľov.

Graf 3. Národnostné zloženie obyvateľov obce



Zdroj: ŠÚ SR SODB 2011

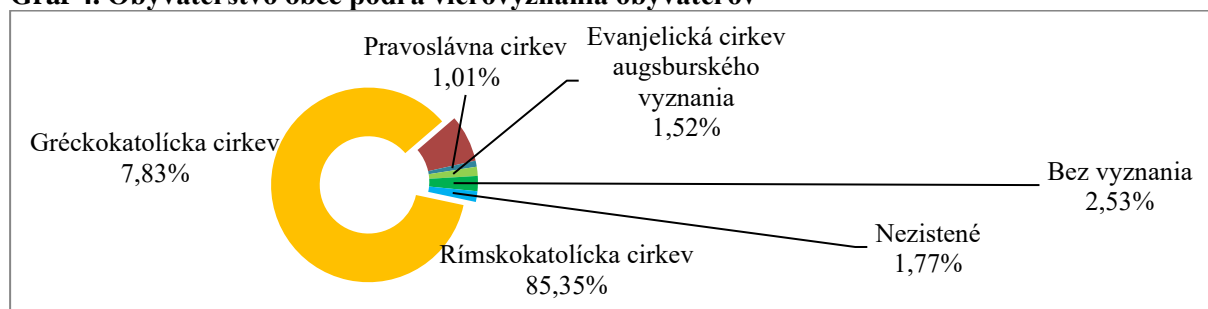
Tabuľka 9. Národnostné zloženie obyvateľov obce

Národnosť	SODB 2011	
	počet obyv.	%
Slovenská	383	96,72
Ukrajinská	4	1,01
Nezistená	9	2,27
Spolu	396	100,00

Zdroj: ŠÚ SR SODB 2011

Pri sčítaní obyvateľov, domov a bytov, ktoré prebehlo v roku 2011, sa prevažná väčšina, teda 338 obyvateľov, čo je 85,35% z celkového počtu obyvateľov, hlásilo ku rímskokatolíckemu vierovyznaniu.

Graf 4. Obyvateľstvo obce podľa vierovyznania obyvateľov

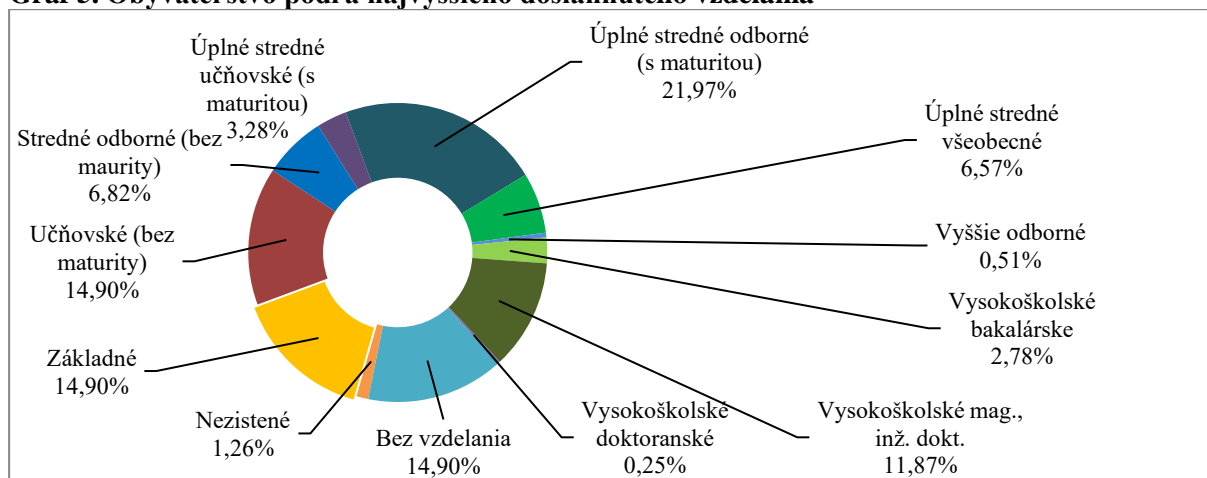




Náboženské vyznanie	SODB 2011	
	Počet obyv.	%
Rímskokatolícka cirkev	338	85,35
Gréckokatolícka cirkev	31	7,83
Pravoslávna cirkev	4	1,01
Evanjelická cirkev augsburského vyznania	6	1,52
Bez vyznania	10	2,53
Nezistené	7	1,77
Spolu	396	100,00

Zdroj: ŠÚ SR SODB 2011

Graf 5. Obyvateľstvo podľa najvyššieho dosiahnutého vzdelania



Tabuľka 10. Obyvateľstvo podľa najvyššieho dosiahnutého vzdelania

Obyvateľstvo obce podľa najvyššieho dosiahnutého vzdelania			
	muži	ženy	Spolu
Základné	21	38	59
Učňovské (bez maturity)	45	14	59
Stredné odborné (bez maturity)	19	8	27
Úplné stredné učňovské (s maturitou)	5	8	13
Úplné stredné odborné (s maturitou)	38	49	87
Úplné stredné všeobecné	6	20	26
Vyššie odborné vzdelanie	0	2	2
Vysokoškolské bakalárske	3	8	11
Vysokoškolské magisterské, inžinierske, doktorské	26	21	47
Vysokoškolské doktorandské	0	1	1
Vysokoškolské spolu	29	30	59
technické vedy a náuky I (baníctvo, hutníctvo, strojárstvo, informatika a VT, elektrotech., tech. chémia, potravinárstvo)	8	2	10
technické vedy a náuky II (textilná v., sprac. kože, dreva, plastov, v. hud. nástrojov, archit., staveb., dopr., pošty, telekom., automatiz., špec. odb.)	7	2	9
poľnohospodársko-lesnícke a veterinárne vedy a náuky	6	0	6
zdravotníctvo	1	4	5
spoločenské vedy, náuky a služby I (filozof., ekon., polit. a práv. vedy, ekonomika a manaž., obchod a služby, SŠ- OA, HA, praktická š., učeb. odb.)	2	7	9
spoločenské vedy, náuky a služby II (histor., filolog., pedag. a psych. vedy, publicistika a informácie, telových., učiteľstvo, SŠ - gym.)	3	14	17



	vedy a náuky o kultúre a umení	1	0	1
	vojenské a bezpečnostné vedy a náuky	1	0	1
	nezistený	0	1	1
Bez školského vzdelania		27	32	59
Nezistené		1	4	5
Spolu		191	205	396

Zdroj: ŠÚ SR SODB 2011

3.1.2 Bývanie

Zo sčítania obyvateľov domov a bytov, ktoré sa uskutočnilo v roku 2011 vyplýva, že v obci sa nachádzajú prevažne rodinné domy. Z celkového počtu bytov 105 bolo 93 bytov v budovách s jednou bytovou jednotkou (rodinný dom). Z celkového počtu bytov 105, bolo v obci k SODB 2011 neobývaných 14. V obci sa nachádzajú prevažne byty obývané vlastníkom.

Tabuľka 11. Byty podľa typu budovy

SODB 2011	Byty v bytových budovách	Byty v budovách s jedným bytom	Byty v budovách s dvoma bytmi	Byty v budovách s tromi alebo viac bytmi
<i>Byty (Spolu)</i>	105	93	0	12
<i>Obývané byty</i>	91	79	0	12
<i>Neobývané byty</i>	14	14	0	0
<i>Nezistené</i>	0	0	0	0

Zdroj: SODB 2011

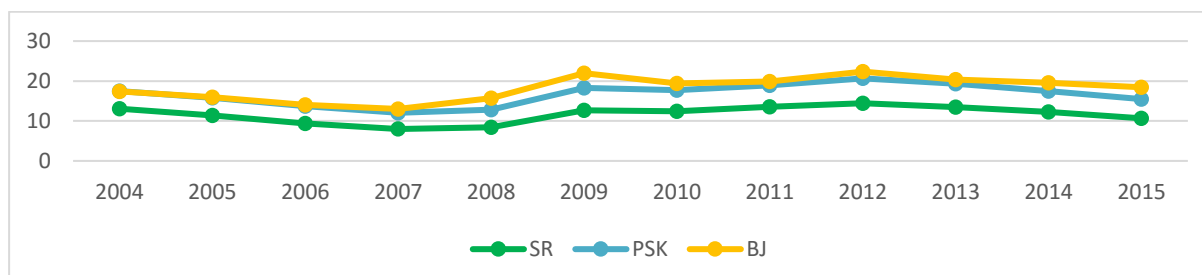
3.1.3 Trh práce a nezamestnanosť

Z dlhodobého hľadiska patrí okres Bardejov ku okresom Prešovského samosprávneho kraja, ktoré majú vyššiu mieru evidovanej nezamestnanosti v porovnaní s ostatnými okresmi PSK. V roku 2015 bola v okrese miera evidovanej nezamestnanosti na úrovni 18,43% (ŠÚ SR 2015), čo je štvrtá najnižšia v rámci PSK. Za okresom Bardejov sa umiestnil len okresy Sabinov (18,69%), Svidník (19,38%) a Kežmarok (23,44%) evidovanou nezamestnanosťou 10,07%.

Tabuľka 12. Miera evidovanej nezamestnanosti (v %)

Vývoj evidovanej miery nezamestnanosti (SR, PSK, Okres Bardejov)												
	2004	2005	2006	2007	2008	2009	2010	2011	2012	2013	2014	2015
SR	13,07	11,36	9,40	7,99	8,39	12,66	12,46	13,59	14,44	13,50	12,29	10,63
PSK	17,50	15,77	13,68	12,05	12,86	18,29	17,75	18,95	20,66	19,35	17,45	15,50
BJ	17,38	15,96	14,05	13,01	15,75	22,00	19,43	19,89	22,35	20,39	19,60	18,43

Zdroj: ŠÚ SR



Zdroj: ŠÚ SR

Tabuľka 13. Uchádzači o zamestnanie podľa veku v okrese Bardejov

Uchádzači o zamestnanie podľa veku v okrese Bardejov - roku 2015					
Vek uchádzačov	15-24	25-34	35-49	50 a viac	Spolu
Počet	1512	1950	2596	1665	7723
%	19,58	25,25	33,61	21,56	100,00

Zdroj: ŠÚ SR

V okrese bolo ku koncu roka 2015 evidovaných celkovo 7723 uchádzačov o zamestnanie. Najpočetnejšou skupinou uchádzačov o zamestnanie boli uchádzači vo veku od 35 do 49 rokov, a to 33,61%.

Tabuľka 14. Znevýhodnení uchádzači o zamestnanie v okrese Bardejov

Znevýhodnení uchádzači o zamestnanie okres Bardejov - rok 2015				
	So zdravotným postihnutím	Absolventi	Mladiství	Dlhodobo nezamestnaní
Počet	347	520	78	4119

Zdroj: ŠÚ SR

Najproblematickejšie uplatnenie na trhu práce majú dlhodobo nezamestnaní uchádzači o zamestnanie. Za dlhodobo nezamestnaného človeka sa považuje osoba, ktorá je registrovaná v evidencii uchádzačov o zamestnanie dlhšie ako 12 po sebe nasledujúcich mesiacov. V okrese tvorilo ku koncu roka 2015 túto skupinu celkovo 4119 uchádzačov, čo tvorilo viac než 53 % z celkového počtu uchádzačov o zamestnanie.

Tabuľka 15. Evidovaní uchádzači o zamestnanie v obci

Evidovaní uchádzači o zamestnanie	Obec Tarnov											
	2004	2005	2006	2007	2008	2009	2010	2011	2012	2013	2014	2015
Spolu	23	16	21	24	43	33	32	33	31	24	26	23
Muži	14	8	9	12	24	19	13	17	17	14	15	14
Ženy	9	8	12	12	19	14	19	16	14	10	11	9

Zdroj: ŠÚ SR



V obci bolo najviac evidovaných uchádzačov o zamestnanie koncom roka 2008, a to 43 (z toho 24 mužov a 19 žien). Najnižší počet uchádzačov o zamestnanie bol koncom roka 2005, keď bolo nezamestnaných 16 obyvateľov obce.

Tabuľka 16. Trvalo bývajúce obyvateľstvo v obci podľa ekonomickej aktivity

Trvalo bývajúce obyvateľstvo podľa ekonomickej aktivity													
Pracujúci (okrem dôchodcov)	Pracujúci dôchodcovia	Osoby na materskej dovolenke	Osoby na rodičovskej dovolenke	Nezamestnaní	Študenti stredných škôl	Študenti vysokých škôl	Osoby v domácnosti	Dôchodcovia	Príjemcovia kapitálových príjmov	Deti do 16 rokov	Iná	Nezistená	Z toho ekonomicky aktívni
154	6	0	9	27	26	26	2	77	2	59	2	6	187

Zdroj: ŠÚ SR SODB 2011

Tabuľka 17. Ekonomicky aktívne obyvateľstvo podľa odvetvia ekonomickej činnosti za rok 2011

Odvetvie ekonomickej činnosti	Muži	Ženy	Spolu	Odvetvie ekonomickej činnosti	Muži	Ženy	Spolu
Pestovanie plodín a chov zvierat, poľovníctvo a služby s tým súvisiace	3	1	4	Maloobchod okrem motorových vozidiel a motocyklov	3	8	11
Lesníctvo a ťažba dreva	2	1	3	Pozemná doprava a doprava potrubím	6	0	6
Ťažba uhlia a lignitu	0	1	1	Poštové služby a služby kuriérov	1	2	3
Pomocné činnosti pri ťažbe	0	1	1	Činnosti reštaurácií a pohostinstiev	1	3	4
Výroba potravín	0	1	1	Počítačové programovanie, poradenstvo a súvisiace služby	1	0	1
Výroba nápojov	1	0	1	Informačné služby	0	1	1
Výroba odevov	1	2	3	Finančné služby, okrem poistenia a dôchodkového zabezpečenia	1	1	2
Výroba kože a kožených výrobkov	0	3	3	Pomocné činnosti finančných služieb a poistenia	1	0	1
Spracovanie dreva a výroba výrobkov z dreva a korku okrem nábytku; výroba predmetov zo slamy a prúteného materiálu	4	0	4	Činnosti v oblasti nehnuteľností	1	0	1
Výroba papiera a papierových výrobkov	1	0	1	Právne a účtovnícke činnosti	0	1	1
Tlač a reprodukcia záznamových médií	0	1	1	Vedenie firiem; poradenstvo v oblasti riadenia	1	1	2
Výroba chemikálií a chemických produktov	0	1	1	Architektonické a inžinierske činnosti; technické testovanie a analýzy	3	1	4
Výroba výrobkov z gumy a plastu	1	0	1	Prenájom a lízing	4	1	5
Výroba ostatných nekovových minerálnych výrobkov	2	0	2	Sprostredkovanie práce	2	4	6
Výroba kovových konštrukcií okrem strojov a zariadení	5	0	5	Činnosti cestovných agentúr, rezervačné služby cestovných kancelárií a súvisiace činnosti	0	1	1
Výroba počítačových, elektronických a optických výrobkov	1	1	2	Administratívne, pomocné kancelárske a iné obchodné pomocné činnosti	1	0	1
Výroba elektrických zariadení	1	0	1	Verejná správa a obrana; povinné sociálne zabezpečenie	10	6	16
Výroba strojov a zariadení i. n.	3	0	3	Vzdelávanie	4	9	13
Výroba motorových vozidiel, návesov a prívesov	1	2	3	Zdravotníctvo	0	6	6
Výroba nábytku	0	2	2	Starostlivosť v pobytových zariadeniach (rezidenčná starostlivosť)	0	1	1
Oprava a inštalácia strojov a prístrojov	1	0	1	Sociálna práca bez ubytovania	0	5	5

**Program hospodárskeho rozvoja a sociálneho rozvoja obce Tarnov
na obdobie 2015 - 2023**



Dodávka elektriny, plynu, pary a studeného vzduchu	1	0	1	Tvorivé, umelecké a zábavné činnosti	1	1	2
Výstavba budov	10	1	11	Činnosti knižníc, archívov, múzeí a ostatných kultúrnych zariadení	0	1	1
Špecializované stavebné práce	10	1	11	Športové, zábavné a rekreačné činnosti	0	1	1
Veľkoobchod a maloobchod a oprava motorových vozidiel a motocyklov	4	0	4	Ostatné osobné služby	1	0	1
Veľkoobchod, okrem motorových vozidiel a motocyklov	5	7	12	Nezistené	5	3	8
Spolu					104	83	187
Z toho dochádza do zamestnania							154

Zdroj: SODB 2011



3.1.4 Občianska a technická vybavenosť

3.1.4.1 Občianska vybavenosť

3.1.4.1.1 Vzdelávanie

Materské a základné školy

Materská škola

Predprimárne vzdelávanie v obci zabezpečuje jednotriedna materská škola s celodennou starostlivosťou. K 15.septembru 2015 školu navštevovalo 18 detí. Zriaďovateľom školy je obec Tarnov.

Základná škola Tarnov

Obec Tarnov je zriaďovateľom neplnoorganizovanej jednotriednej základnej školy. Výučba v škole prebieha len na prvom stupni, pričom k 15.9.2015 školu navštevovalo 14 žiakov. V budove školy sa nachádzajú dve triedy, riaditeľňa a sociálne zariadenia. Trieda, v ktorej prebieha edukačný proces, je vybavená počítačmi. Druhá trieda je zariadená materiálne – technickým vybavením na výučbu telesnej výchovy a ako školský klub detí. Školu navštevujú aj žiaci z okolitých obcí – Rokytov, Kružľov, Vyšný Tvarožec.

Stredné školy

Stredné školy sa v obci nenachádzajú. Žiaci dochádzajú za stredoškolským štúdiom prevažne do mesta Bardejov, v ktorom sa nachádzajú stredné odborné školy a gymnáziá.

3.1.4.1.2 Šport, športové zariadenia a turizmus

Športovo aktívni obyvatelia obce majú možnosť športové aktivity realizovať na futbalovom ihrisku. Pre deti je v obci zriadené ihrisko pre deti.

3.1.4.1.3 Zdravotníctvo

V obci sa nachádza ambulancia praktického lekára pre dospelých a praktického detského lekára. Obyvatelia obce dochádzajú za ďalšou primárnou (všeobecnou preventívnou, diagnosticko – liečebnou), sekundárnou (špecializovanou diagnosticko – liečebnou) a terciárnou (následná starostlivosťou chorých s ukončeným liečebným plánom) zdravotnou starostlivosťou do okresného mesta Bardejov, keďže v obci okrem uvedených zdravotných služieb nie sú ďalšie dostupné.



3.1.4.1.4 Sociálne služby

Na území obce nepôsobia žiadne inštitúcie ani organizácie, ktoré by poskytovali obyvateľom obce sociálne služby. Najbližšie sociálne služby sú poskytované v okresnom meste.

3.1.4.1.5 Kultúrne inštitúcie a kultúrne pamiatky

Národné kultúrne pamiatky

V území obce sa nachádza pamiatkový objekt, ktorý je zaradený do zoznamu nehnuteľných národných kultúrnych pamiatok, a to rímskokatolícky kostol svätej Kataríny Alexandrijskej, ktorého výstavba prebehla v rokoch 1821-1836, a ktorý patrí ku dominantám obce.

Tabuľka 18. Národné kultúrne pamiatky v obci

Pamiatkový objekt	Zaužívaný názov objektu	Bližšie určenie pamiat. objektu	Číslo ÚZPF	Doba vzniku
KOSTOL	kostol sv.Kataríny	rímskokatolícky kostol svätej Kataríny	1861/1	1821-1836

Zdroj: Pamiatkový úrad SR – register nehnuteľných NKP

Ostatné kultúrne zariadenia a organizácie

K základným objektom určeným na kultúrne vyžitie patrí v obci nepochybne obecný kultúrny dom. V kultúrnom dome sú organizované rôzne kultúrne (tanečné, hudobné a iné) a športové podujatia, ale aj verejné zhromaždenia. Priestory môžu taktiež využívať aj obyvatelia obce na svoje súkromné aktivity (oslavy, svadby a iné).



3.1.4.2 Technická infraštruktúra

3.1.4.2.1 Cestná sieť a dopravné systémy

Cestná sieť

Cestná sieť obce je tvorená komunikáciou I. triedy, miestnymi komunikáciami (čiastočne aj lesné a poľné cesty). Cesta I. triedy 77 s celkovou dĺžkou 96,567km slúži v obci ako zberná komunikácia.

Obec Tarnov má v správe a zabezpečuje údržbu miestnych komunikácií. V katastrálnom území sa nenachádzajú cesty I. a III. triedy.

Tabuľka 19. Cesty v katastrálnom území obce

Názov a trieda cesty	Cesta v správe	Dĺžka cesty v katastri obce
Cesta I. 77	<i>Slovenská správa ciest</i>	
Miestne komunikácie	<i>Obec Tarnov</i>	

Zdroj: obecná štatistika

Cyklodoprava

Na území obce sa nenachádzajú žiadne oficiálne cyklotrasy ani cyklochodníky. Obyvatelia obce, ale aj turisti využívajú na cyklodopravu komunikáciu I. triedy, miestne komunikácie, ale aj poľné cesty a lesné cesty.

Juhovýchodná časť zastavaného územia obce sa nachádza v pásme dopravnej dostupnosti od okresného mesta do 15 minút (pri rýchlosti 20km). Zvyšná časť intravilánu sa nachádza od dopravnej dostupnosti okresného mesta do 30 minút (pri rýchlosti 20km).

Cestná doprava

Autobusová doprava:

Obyvatelia obce majú cestnú osobnú dopravu v rámci okresu a kraja zabezpečenú priebežnými linkami SAD Prešov. Dopravné spojenie v rámci kraja je zabezpečené aj inými prepravnými spoločnosťami.

Železničná doprava

Katastrálnym územím obce neprechádza železničná trať. Najbližšia železničná stanica sa nachádza v meste Bardejov.

3.1.4.2.2 Vodné hospodárstvo

Zásobovanie pitnou vodou



Obyvatelia obce sú zásobovaní pitnou vodou prostredníctvom verejného vodovodu.. V súčasnosti sú z tohto vodovodu zásobované takmer všetky domácnosti v obci. Doplnkovo obyvatelia využívajú vlastné zdroje vody – studne. Tie slúžia primárne ako zdroj technickej vody.

3.1.4.2.3 Energetické hospodárstvo

Zásobovanie plynom

Ako primárny zdroj na vykurovanie domácností, ohrev teplej vody, ale aj na varenie, využívajú obyvatelia zemný plyn. Obec je plne plynofikovaná, pričom sú na sieť plynovodu napojené takmer všetky domácnosti z obce a taktiež objekty občianskej vybavenosti.

Zásobovanie elektrickou energiou

Zastavané územie obce je zásobované elektrickou energiou prostredníctvom siete NN, ktorá je tvorená prevažne vzdušným vedením (drevenými a betónovými stĺpmi). Osvetlenie v obci sa nachádza na vlastných stĺpoch, ale aj na stĺpoch NN.

3.1.4.2.4 Telekomunikácie

Mobilné siete

Pokrytie službami mobilných operátorov v obci je dostatočné. Obyvatelia môžu využívať služby všetkých operátorov pôsobiacich na území Slovenska.

Internetové pripojenie

Obyvatelia obce využívajú prevažne pripojenie prostredníctvom pevného internetu (ADSL). Doplnkovo sú využívané aj iné formy internetového pripojenia (mobilný internet, mikrovlnný).

Obecný rozhlas

Obec má zriadený obecný rozhlas. Rozvody sú kombinované na stĺpoch osvetlenia alebo NN. Ústredňa sa nachádza v priestoroch obecného úradu.

3.1.4.2.5 Odpadové hospodárstvo

V obci je riešený zber komunálneho odpadu prostredníctvom zberných nádob a kontajnerov. Vývoz komunálneho a separovaného odpadu (papier, sklo, plasty a iné) z domácností je zabezpečený v pravidelných intervaloch spoločnosťou FÚRA, s.r.o.



3.1.4.3 Štandardy minimálnej vybavenosti obce

Tabuľka 20. Vybavenosť obce Tabuľka 21. Vybavenosť obce

Výber ukazovateľov	Odporúčaná vybavenosť	Stav v obci
Školstvo		
Materská škola	•	Áno
Telovýchova a šport		
Ihrisko pre deti	•	Áno
Ihrisko pre mládež a dospelých	•	Nie
Ihrisko maloplošné (menej ako 2000m ² plochy)	•	Áno
Cestovný ruch – verejné ubytovanie		
Horské apartmány	o	Nie
Zdravotníctvo a sociálne služby		
Ambulancie	o	Nie
Maloobchod		
Potraviny, zmiešaný tovar	•	Áno
Kultúra		
Knižnica (obecná, regionálna, krajská)	o	Áno
Výstavné priestory (výstavné areáli a siene)	•	Nie
Kultúrne –osvetové zariadenia, klubovne	•	Áno
Kostoly, modlitebne, synagógy, meditačné priestory	o	Áno
Cintoríny, domy smútku, urnové háje, krematóriá	•	Áno
Zeleň		
Parky a iné typy verejnej parkovej zelene	o	Áno
Zeleň v obytných územiach	o	Áno
Zeleň pri občianskej vybavenosti	•	Áno
Ostatná zeleň (cintoríny, kempy, zeleň peších zón, ...)	•	Áno
Zeleň pri výrobných a priemyselných areáloch	•	Nie
Prírodná zeleň (lesy)	•	Áno
Služby		
Služby pre obyvateľov (murár, elektrikár, a iné)	•	Áno

• odporúčaná vybavenosť

o alternatívne doplnenie vybavenosti



3.2 Zhodnotenie súčasného stavu územia - SWOT ANALÝZA

Jedným z dôležitých nástrojov strategického plánovania je univerzálna analytická technika, tzv. SWOT analýza popisujúca podmienky ovplyvňujúce rozvoj územia. Metóda SWOT analýzy hodnotí, resp. monitoruje obec z pohľadu jej kľúčových interných silných a slabých stránok, ale aj z pohľadu možných kľúčových externých príležitostí a ohrození. Uvedená SWOT analýza obce v rámci jednotlivých častí prioritizuje položky podieľajúce sa na vygenerovaní rozvojovej stratégie. Núti rozmýšľať o tom, čo je naozaj dôležité pri dosahovaní cieľa. SWOT analýza je zameraná na možnosti rozvoja obce z pohľadu troch prioritných oblastí.

Oblasť Hospodárstvo sa sústreďuje na faktory ovplyvňujúce vytváranie pracovných príležitostí a tvorbu pracovných miest.

Oblasť Sociálna sa sústreďuje na faktory ovplyvňujúce vznik a ponuku moderných a inovatívnych služieb a podmienky ovplyvňujúce vytváranie pracovných príležitostí a tvorbu pracovných miest súvisiacich s ponukou služieb.

Oblasť Životné prostredie sa sústreďuje na environmentálne faktory ovplyvňujúce vytváranie pracovných príležitostí a tvorbu pracovných miest v súvislosti s ochranou a zvyšovaním kvality ekosystémových služieb.



PRIORITNÁ OBLASŤ HOSPODÁRSTVO

Silné stránky	Slabé stránky
<ul style="list-style-type: none"> - dobré dopravné spojenie - katastrálnym územím obce prechádza cesta I. a III. triedy - dostatočný prírodný a kultúrny potenciál - zachovaný vidiecky ráz územia - obcou prechádza železničná trať - prírodný a kultúrny potenciál - zachovaný vidiecky ráz územia - katastrálne územie sa nachádza v pásme dopravnej dostupnosti od okresného mesta do 15 minút (pri rýchlosti 20km), zvyšná časť intravilánu sa nachádza od v dopravnej dostupnosti okresného mesta do 30 minút (pri rýchlosti 20km) - potenciál na výstavbu nájomných bytov - potenciál na výstavbu IBV - záujem zo strany obyvateľov a mladých rodín o IBV 	<ul style="list-style-type: none"> - nízky rozpočet obce - nízka diverzifikácia v ekonomických činnostiach - nedostatok stavebných parciel na IBV
Príležitosti	Ohrozenia
<ul style="list-style-type: none"> - blízkosť okresného mesta - blízkosť väčších zamestnávateľov etablovaných na trhu - zvýšenie atraktívnosti obce pre mladé rodiny výstavbou nájomných bytov - atraktívnosť obce z pohľadu podnikateľov - úspešnosť pri čerpaní z EŠIF - možnosť podpory definovaných oblastí z EŠIF - možnosť podpory definovaných oblastí z iných finančných mechanizmov 	<ul style="list-style-type: none"> - ukončenie činností alebo znižovanie stavu zamestnancov zamestnávateľmi z regiónu - nedostatočné využitie a zhodnotenie prírodného a kultúrneho potenciálu - neúspešnosť pri čerpaní finančných prostriedkov (NFP)



Prioritná oblasť SOCIÁLNA

Silné stránky	Slabé stránky
<ul style="list-style-type: none"> – záujem zo strany obyvateľov a mladých rodín o nájomné byty – zásobovanie pitnou vodou – zásobovanie elektrickou energiou a plynom – dostupnosť internetu – existujúci prírodný a kultúrny potenciál – postupné zavádzanie bezpečnostných prvkov v obci – existencia predprimárnej a primárnej vzdelávacej infraštruktúry 	<ul style="list-style-type: none"> - nedostatok nájomných bytov - potreba rekonštrukcie a modernizácia predprimárnej a primárnej vzdelávacej infraštruktúry - potreba modernizácie a výstavby voľnočasovej infraštruktúry - absencia multifunkčného ihriska - obec nemá dostatočnú ponuku služieb zabezpečujúcich bezpečnosť obyvateľov (absencia kamerového systému, potrebná rekonštrukcia obecného rozhlasu, verejného osvetlenia a miestnych komunikácií)
Príležitosti	Ohrozenia
<ul style="list-style-type: none"> – vytvorenie priaznivých podmienok pre rozvoj v oblasti podpory bývania napr. aj prostredníctvom štátnych dotácií a NFP – možnosť podpory definovaných oblastí z EŠIF – možnosť podpory definovaných oblastí z iných finančných mechanizmov 	<ul style="list-style-type: none"> – nedostatočný záujem zo strany návštevníkov – nedostatočný záujem o poskytovanie služieb zo strany podnikateľov – nedostatok štátnych dotácií na skvalitnenie infraštruktúry služieb



Prioritná oblasť ŽIVOTNÉ PROSTREDIE

Silné stránky	Slabé stránky
<ul style="list-style-type: none"> – relatívne zachovalé životné prostredie – zabezpečený zber a odvoz komunálneho odpadu – potenciál pre zvyšovanie energetickej efektívnosti budov 	<ul style="list-style-type: none"> – vysoká energetická náročnosť obecných budov – nevybudovaná kanalizácia – nedostatočne realizované protipovodňové opatrenia – existencia nelegálnych skládok, – nedostatočná sanácia skládok
Príležitosti	Ohrozenia
<ul style="list-style-type: none"> – podpora budovania environmentálnej infraštruktúry z národnej úrovne – možnosť podpory tematických intervencií jednotlivých oblastí z EŠIF 	<ul style="list-style-type: none"> – znižovanie počtu SZČO a PO – neúspešnosť pri čerpaní finančných prostriedkov z iných finančných mechanizmov



3.3 Analýza vonkajšieho prostredia

Medzi faktory ovplyvňujúce rozvoj územia patrí bohatstvo a dostupnosť vnútorných a vonkajších zdrojov. Prírodný a kultúrny potenciál, stav ekosystémov, stupeň rozvoja hospodárstva a priemyslu, kvalita služieb, a tým súvisiaci stupeň ekonomickej aktivity v blízkom okolí, sú dôležitým predpokladom pre rast konkurencieschopnosti.

3.3.1 Vonkajšie faktory rozvoja územia, vplyv vonkajšieho prostredia na rozvoj územia, STEEP ANALÝZA

STEEP analýza ako metóda hodnotiaca vplyv vonkajších faktorov na rozvoj ekonomického potenciálu obce popisuje a hodnotí situáciu v okrese Bardejov.

K vonkajším faktorom sa radia:

S - spoločenské (sociálne) faktory

T - technické (technicko-technologické) faktory

E - ekonomické faktory, (E- ekologické faktory)

P - politicko-právne faktory

STEEP analýza vonkajších faktorov	
Sociálne faktory	<ul style="list-style-type: none"> • prírastok, úbytok obyvateľov • migrácia obyvateľov • vzdelanie • sociálne postavenie obyvateľov • historický a kultúrny vývoj spoločnosti • náboženské vyznanie
Technologické faktory	<ul style="list-style-type: none"> • zavádzanie IKT • zavádzanie inovatívnych technológií do výroby, postupov a procesov • investície v budúcnosti
Ekonomické faktory	<ul style="list-style-type: none"> • prepojenie s politickými faktormi • stav jednotlivých sektorov národného hospodárstva • vývoj meny, kurzu, inflácie • kúpyschopnosť obyvateľstva
Ekologické faktory	<ul style="list-style-type: none"> • ekosystémový prístup • ekosystémové služby
Politické faktory	<ul style="list-style-type: none"> • stupeň liberalizácie a demokracie • legislatívne zmeny ovplyvňujúce podnikateľskú sféru • prenos kompetencií zo štátnej úrovne na nižšie úrovne



3.4 Identifikácia potrieb, východísk a možných riešení

Identifikované potreby, chápané aj ako „rozvojové výzvy“, tvoria východisko pre prípravu ďalších častí dokumentu.

Program hospodárskeho rozvoja a sociálneho rozvoja obce Tarnov na obdobie 2015 – 2023 sa prioritne zameriava na podporu tvorby pracovných miest najmä prostredníctvom mobilizácie zhodnocovania vnútorného potenciálu. V intenciách udržateľného využívania a zhodnocovania potenciálu územia s cieľom rozvoja územia sú definované potreby generujúce výzvy v nasledujúcich oblastiach:

➤ **Cestovný ruch, agroturizmus**

jeho vznik a udržateľnosť je podmienená existenciou ponuky vhodných prírodných a kultúrnych podmienok, kvalitnej technickej, environmentálnej, voľnočasovej infraštruktúry a infraštruktúry súvisiacej s komplexnými službami a určitým stupňom ekonomického, technického a sociálneho rozvoja. Jeho podstatou je ponuka rôznych voľnočasových aktivít a možnosti ubytovania sa v rodinách, vidieckych domoch, alebo v účelových komerčných ubytovacích zariadeniach. Mestský a vidiecky cestovný ruch a agroturizmus zhodnocujú prostredníctvom svojich produktov s vysokou pridanou hodnotou ekonomický potenciál mestskej a vidieckej krajiny, a to najmä vďaka jej prírodným, historickým a kultúrnym zdrojom, miestnym tradíciám, vďaka zdravému životnému prostrediu a miestnym produktom a službám, ktoré sú súčasťou identity regiónu.

➤ **Pôdohospodárstvo**

z pohľadu štátnej politiky je vnímané ako komplexný celok so spoločnou stratégiou pre poľnohospodárstvo, potravinárstvo, lesné hospodárstvo a nadväzujúci drevospracujúci priemysel. Pôdohospodárstvo je zatiaľ jedným z mála odvetví, ktoré vytvára vo vidieckych oblastiach nové pracovné miesta, ba dokonca vytvára potenciál v oblasti zamestnanosti pre starších a menej kvalifikovaných zamestnancov. Malí a strední poľnohospodárski podnikatelia na Slovensku nedokážu konkurovať zahraničným dodávateľom v oblasti cien (mnohokrát však na úkor kvality). Slovenskí spotrebitelia sú čoraz náročnejší, na jednej strane vyžadujú nízke ceny, na druhej strane vysokú kvalitu produktov. V súčasnosti je potrebné zamerať sa na diverzifikáciu činností najmä v oblasti prvovýroby.

➤ **Priemyselná výroba**

zahŕňa všetky odvetvia ľudskej činnosti, ktoré premieňajú suroviny na výrobky alebo tovar. V nadväznosti na predchádzajúce oblasti má pri rozvoji miestnych ekonomík významné



zastúpenie najmä potravinársky priemysel, ktorý priamo nadväzuje na poľnohospodársku prvovýrobu, generuje potrebu potravinárskej výroby, ponuku služieb, poskytuje pracovné miesta, má významný vplyv na rozvoj regiónov, zabezpečuje výživu obyvateľstva a z toho dôvodu má strategické postavenie.

V programovom období 2014 – 2020 je jednou z priorít SR oživenie poľnohospodárstva, predovšetkým s dôrazom na živočíšnu výrobu a špecializovanú rastlinnú výrobu, potrebné sú však investície do modernizácie, inovácií a ekologizácie výroby, ako aj podpora mikro a malých podnikov.

➤ **Energetický potenciál**

Narastajúca teplota vedie k zmenám v rôznych ekosystémoch, vrátane negatívnych vplyvov na život človeka. Z hľadiska zachovania zdravých ekosystémov je jedným z najvýznamnejších environmentálnych problémov v súčasnosti zmena klímy, ktorá v dôsledku negatívnych ľudských činností spôsobuje neustále zvyšovanie koncentrácie skleníkových plynov v atmosfére. OZE prispievajú k ochrane životného prostredia a k diverzifikácii činností v oblasti poľnohospodárstva a priemyslu. Podporujú inovácie a rozvoj informačných technológií. Cieľom energetickej politiky SR je zvyšovanie podielu obnoviteľných zdrojov energie na výrobe elektriny a tepla.

➤ **Infraštruktúra rôznych typov**

Úroveň materiálo - technického zázemia pre vymedzené oblasti tvorí dostupnosť a kvalita relevantných infraštruktúr, napríklad dopravná, environmentálna, zelená alebo sociálna.



Identifikácia konkrétnych potrieb, východísk a možných riešení

1. Vytvárať prostredie vhodné pre tvorbu pracovných príležitostí
2. Uchovávať, chrániť, šíriť a zhodnocovať lokálne a regionálne kultúrne dedičstvo
3. Efektívne využívať a zhodnocovať prírodný potenciál
4. Zamedziť odliv mladých ľudí
5. Cielene investovať do infraštruktúry malých rozmerov, do technickej, sociálnej infraštruktúry a infraštruktúry súvisiacej s voľným časom.
6. Klásť väčší dôraz na ochranu biologickej diverzity, efektívne využívať pôdu, ekosystémový prístup vrátane zelených infraštruktúr
7. Klásť väčší dôraz zvyšovaniu energetickej efektívnosti a znižovaniu energetickej náročnosti
8. Budovať kvalitnú environmentálnu infraštruktúru s cieľom zlepšenia odvádzania a čistenia komunálnych odpadových vôd, znižovať množstvo biologicky rozložiteľných odpadov



4 STRATEGICKÁ ČASŤ

Vízia, globálne a špecifické ciele, sú súčasťou strategickú časti, ktorá primárne definuje želaný stav na konci riešeného časového obdobia. Ciele sú kreované tematicky s priemetom do územia. Z hľadiska posúdenia reálnosti dosahovania výstupov, výsledkov a dopadov implementácie programu hospodárskeho a sociálneho rozvoja obce zohľadňujú tieto ciele výstupy, identifikované potreby, reálny potenciál a možnosti, špecifiká, ale aj možné ohrozenia počas implementácie.

Globálne a špecifické ciele sú definované na základe výstupov analytickej časti, vrátane analýzy vnútorného a vonkajšieho prostredia, identifikácie potrieb, východísk a možných riešení. Definovaná vízia, globálne a špecifické ciele korešpondujú s dokumentmi na regionálnej a národnej úrovni, ktoré nadväzujú na dokumenty Európskej únie.

Vízia:		
Obec TARNOV miesto s potenciálom pre atraktívnejší život		
Prioritná oblasť: Hospodárstvo	Prioritná oblasť: Sociálna	Prioritná oblasť: Environmentálna
Globálny cieľ	Globálny cieľ	Globálny cieľ
Do roku 2023 zabezpečiť, aby sa obec Tarnov stala obcou efektívne využívajúcou dostupný potenciál pre rozvoj miestneho hospodárstva	Do roku 2023 zabezpečiť, aby sa obec Tarnov stala bezpečnou a atraktívnou obcou, vytvárajúcou svojim obyvateľom vhodné podmienky pre sociálne bývanie a život v obci	Do roku 2023 zabezpečiť, aby sa obec Tarnov stala obcou efektívne využívajúcou kvalitné ekosystémové služby
Špecifický cieľ	Špecifický cieľ	Špecifický cieľ
Zabezpečiť kvalitné a bezpečné zázemie podporujúce lepšiu dostupnosť bývania	Zabezpečiť kvalitné a bezpečné zázemie podporujúce vyššiu kvalitu života	Zabezpečiť kvalitné a bezpečné zázemie zvyšujúce lepšie životné prostredie



5 PROGRAMOVÁ ČASŤ

Dosahovanie vízie, globálnych a špecifických cieľov bude v rámci implementácie programu hospodárskeho a sociálneho rozvoja obce zabezpečované v rámci troch riešených prioritných oblastí.

Podmienkou pre dosahovanie vízie a definovaných cieľov je prostredníctvom opatrení a konkrétnych aktivít vytvoriť prostredie priaznivé pre zvyšovanie výkonnosti rôznych typov subjektov, ktorých aktivity v riešenom území prispievajú ku zvyšovaniu výkonnosti miestnej ekonomiky. Zvyšovať výkonnosť subjektov a udržať ich konkurencieschopnými v oblasti hospodárskej, sociálnej a environmentálnej je aj prioritou obce Tarnov .

Opatrenia rozpracované do konkrétnych aktivít - investičných zámerov, ktoré obec plánuje realizovať v období 2015-2023, navrhnuté na základe identifikovaných potrieb, východísk a možných riešení, sú kvôli lepšej prehľadnosti aj v programovej časti spracované v nasledujúcej tabuľke.

Prioritná oblasť	Opatrenie	Aktivita
HOSPODÁR -STVO	<i>Opatrenie 1.1.1: Investície do rozvoja bývania - podmienky pre udržanie mladých rodín</i>	<i>Aktivita 1.1.1.1: Realizácia IBV – 24 RD</i>

Prioritná oblasť	Opatrenie	Aktivita
SOCIÁLNA	<i>Opatrenie 2.1.1: Investície podporujúce vyššiu bezpečnosť a atraktivnosť života v obci</i>	<i>Aktivita 2.1.1.1: Rekonštrukcia miestnych komunikácií</i>
		<i>Aktivita 2.1.1.2: Inštalácia bezpečnostného kamerového systému</i>
		<i>Aktivita 2.1.1.3: Rekonštrukcia verejného osvetlenia</i>
		<i>Aktivita 2.1.1.4: Rekonštrukcia miestneho rozhlasu</i>
		<i>Aktivita 2.1.1.5: Výstavba multifunkčného ihriska</i>
	<i>Opatrenie 2.1.2: Investície podporujúce vyššiu dostupnosť sociálneho bývania</i>	<i>Aktivita 2.1.2.1: Výstavba nájomných bytov</i>



Prioritná oblasť	Opatrenie	Aktivita
ENVIRONMENTÁLNA	Opatrenie 3.1.1: Investície prispievajúce k ochrane životného prostredia	Aktivita 3.1.1.1: Rekonštrukcia a zateplenie strechy budovy základnej školy
		Aktivita 3.1.1.2: Výstavba verejnej kanalizácie
		Aktivita 3.1.1.3: Realizácia protipovodňových opatrení
		Aktivita 3.1.1.4: Rekonštrukcia materskej školy
		Aktivita 3.1.1.5: Realizácia sanácie skládok, likvidácie odpadu

V súlade s uplatnením princípu integrovaných územných investícií a integrovaného prístupu k územnému rozvoju je cieľom programu hospodárskeho a sociálneho rozvoja naplniť víziu inovatívnym prístupom manažmentu obce k podpore rozvoja miestnej ekonomiky a novým nasmerovaním „občianskej politiky“.

V záujme dosiahnutia globálnych cieľov v rámci jednotlivých oblastí je potrebné zabezpečiť podmienky pre efektívne a cielečné využitie finančných zdrojov obce, príspevkov z európskych štrukturálnych a investičných fondov, rôznych finančných mechanizmov a dotácií, štátneho rozpočtu a vlastných finančných zdrojov prijímateľov.

V záujme dosahovania špecifických cieľov je nutné cielene nasmerovať intervencie do územia s vysokým rozvojovým potenciálom pre daný špecifický cieľ a zabezpečiť tak výkonnosť a rast konkurencieschopnosti a rozvoja miestnej ekonomiky s pozitívnym dopadom na zvýšenie kvality života obyvateľov.



5.1 Špecifikácia a popis opatrení

V časti Špecifikácia a popis opatrení je načrtnutý výber a zameranie opatrení a konkrétne vymedzenie územných a tematických investícií.

Obec Tarnov implementáciou strategického dokumentu v období 2015-2023 okrem iného posilní koncepčný prístup k strategickému a územnému plánovaniu, zabezpečí integráciu rozvojových dokumentov s národnou a nadnárodnou legislatívou a zabezpečí súlad relevantných strategických dokumentov s plánovanou realizáciou jednotlivých investícií zameraných územne a tematicky.

PRIORITNÁ OBLASŤ HOSPODÁRSTVO

1 Globálny cieľ:

Do roku 2023 zabezpečiť, aby sa obec Tarnov stala obcou efektívne využívajúcou dostupný potenciál pre rozvoj miestneho hospodárstva

1.1 Špecifický cieľ:

Zabezpečiť kvalitné a bezpečné zázemie podporujúce lepšiu dostupnosť bývania

Samospráva obce Tarnov sa svojou politikou orientovanou na zabezpečenie vyššej kvality života obyvateľov snaží vychádzať v ústrety tým, ktorí majú záujem o individuálnu bytovú výstavbu. Investíciami do výkupu pozemkov, vybudovaniam s tým súvisiacej infraštruktúry a následne predajom stavebných parciel sa snaží podporiť „zdravé bývanie“ a najmä udržať, respektíve „prilákať“ mladé rodiny.

Opatrenie 1.1.1: Investície do rozvoja bývania - podmienky pre udržanie mladých rodín

Aktivita 1.1.1.1: Realizácia IBV – 24 RD

PRIORITNÁ OBLASŤ SOCIÁLNA

2 Globálny cieľ:

Do roku 2023 zabezpečiť, aby sa obec Tarnov stala bezpečnou a atraktívnou obcou, vytvárajúcou svojim obyvateľom vhodné podmienky pre sociálne bývanie a život v obci



2.1 Špecifický cieľ:

Zabezpečiť kvalitné a bezpečné zázemie podporujúce vyššiu kvalitu života

Kvalitné a bezpečné zázemie podporujúce vyššiu kvalitu života obyvateľov a spokojnosť návštevníkov plánuje obec Tarnov zabezpečiť do roku 2023. Obec tento zámer plánuje dosiahnuť udržateľným a efektívnym využívaním potenciálu prírodných zdrojov, a predovšetkým, ich zhodnocovaním. Jedným z rozhodujúcich faktorov ovplyvňujúcich miesto bydliska je bezpečnosť bývania. Nemenej dôležitým faktorom je dopravná dostupnosť do zamestnania, ktorú ovplyvňuje nielen vzdialenosť, ale aj kvalita cestnej infraštruktúry.

Obec Tarnov plánuje v rámci svojej strednodobej stratégie rozvoja zvýšiť bezpečnosť v obci a predchádzať vandalizmu a kriminalite inštaláciou bezpečnostného kamerového systému, rekonštrukciou miestneho rozhlasu a rekonštrukciou verejného osvetlenia s nízkymi nárokmi na spotrebu elektrickej energie. Najmä ochranu zdravia, života a majetku obec zabezpečí doplnením nových svetelných bodov. Obec plánuje v prípade potreby tzv. zahustenie svetelných bodov, teda vloženie nových svetelných bodov podľa aktuálne platných noriem vzhľadom na súčasný nevyhovujúci stav rozloženia svetelných bodov spôsobujúci nedostatočné osvetlenie v existujúcej svetelnej sústave. Snahou obce Tarnov ako preneseného výkonu štátnej správy, ktorého cieľom je zabezpečiť kvalitnú cestnú infraštruktúru, vykonáva aj miestnu štátnu správu vo veciach miestnych komunikácií a účelových komunikácií. Samospráva preto zabezpečí potrebnú rekonštrukciu miestnych komunikácií.

Zvýšením dostupnosti a kvality občianskej infraštruktúry, lepšou dostupnosťou inovatívnych služieb, lepšou vybavenosťou územia v katastri obce, zvýšením kvality a bezpečnosti verejných priestranstiev, samospráva prispeje k tvorbe pracovných príležitostí a pracovných miest, k zvýšeniu konkurencieschopnosti miestnej ekonomiky, čím zároveň podporí integrovaný rozvoj obce.

Sociálnu politiku obec podporí výstavbou dvoch bytových domov s cca 12 nájomnými bytmi. Táto aktivita obce je v súlade s Koncepciou štátnej bytovej politiky do roku 2020, ktorú vláda Slovenskej republiky ako rámcový dokument štátu pre oblasť bývania schválila v roku 2015. Vychádza zo skutočnosti, že **dostupnosť bývania jednotlivcov, alebo rodín závisí od ich príjmovej situácie. V ťažkej situácii sa nachádzajú mladé rodiny, ktoré si bez pomoci štátu nie sú schopné obstarat' primerané bývanie.**

Plánovanou výstavbou multifunkčného ihriska v oddychovej zóne, ktoré bude spĺňať parametre kvalitnej voľnočasovej infraštruktúry, prispievajúcej ku kvalite ponúkaných kultúrnych,



spoločenských a športových podujatí, môže samospráva sekundárne pozitívne ovplyvniť aj rast miestnej ekonomiky.

Opatrenie 2.1.1: Investície podporujúce vyššiu bezpečnosť a atraktivnosť života v obci

Aktivita 2.1.1.1: Rekonštrukcia miestnych komunikácií

Aktivita 2.1.1.2: Inštalácia bezpečnostného kamerového systému

Aktivita 2.1.1.3: Rekonštrukcia verejného osvetlenia

Aktivita 2.1.1.4: Rekonštrukcia miestneho rozhlasu

Aktivita 2.1.1.5: Výstavba multifunkčného ihriska

Opatrenie 2.1.2: Investície podporujúce vyššiu dostupnosť sociálneho bývania

Aktivita 2.1.2.1: Výstavba nájomných bytov

PRIORITNÁ OBLASŤ ENVIRONMENTÁLNA

3 Globálny cieľ:

Do roku 2023 zabezpečiť, aby sa obec Tarnov stala obcou efektívne využívajúcou kvalitné ekosystémové služby

3.1 Špecifický cieľ:

Zabezpečiť kvalitné a bezpečné zázemie zvyšujúce lepšie životné prostredie

V rámci politiky samosprávy udržať a zvýšiť počet obyvateľov obce s dôrazom na mladé rodiny plánuje obec okrem iných aktivít aj rekonštrukciu a rozšírenie materskej školy. Čo najvyššia zaškolenosť v oblasti predprimárneho vzdelávania je cieľom národnej politiky. Obec Tarnov zabezpečuje výchovu a vzdelávanie uskutočňované v materskej škole a základnej škole a snaží sa vytvoriť v tejto oblasti atraktívne prostredie. V súlade so Štátnym vzdelávacím programom zabezpečuje materská škola v Tarnove v oblasti predprimárneho vzdelávania svojou činnosťou perceptorno-motorický, kognitívny a sociálno-emocionálny rozvoj osobnosti dieťaťa. Dôraz pri rekonštrukcii materskej a základnej školy bude kladený na zvyšovanie energetickej náročnosti budov, a na ich kvalitné a bezpečné materiálno-technické



interiérové vybavenie v prípade materskej školy s mnohými inovatívnymi didaktickými a hernými prvkami.

Cieľom environmentálnej politiky SR okrem iných cieľov je zabezpečiť na celom území infraštruktúru v oblasti odvádzania a čistenia komunálnych odpadových vôd ako základnú environmentálnu službu. Obec plánuje prispieť k zvýšeniu kvality života obyvateľov obce výstavbou verejnej kanalizácie.

V procese sanácie skládok a likvidácie odpadu sa obec bude snažiť zároveň predchádzať vzniku odpadov a znižovať množstvo biologicky rozložiteľných odpadov. V hierarchii nakladania s odpadmi je predchádzanie vzniku odpadov najvyššou prioritou. Podľa programu predchádzania vzniku odpadu v rámci Slovenskej republiky je dôležitý proces predchádzania vzniku odpadov, teda kvalitatívny posun od materiálového zhodnocovania odpadov.

Realizácia protipovodňových opatrení je pre obec ďalšou dôležitou výzvou zníženia dôsledkov povodní na životné prostredie, na činnosti v oblasti poľnohospodárskej prvovýroby, ako aj na činnosti v oblasti produkcie a služieb iných segmentov miestnej ekonomiky. Snaha obce o zlepšenie protipovodňovej ochrany nadväzuje na ďalšie opatrenia v rámci regiónu, keďže opatrenia realizované len v malých častiach povodí neprinášajú potrebné účinky.

Z hľadiska zachovania kvalitných ekosystémových služieb je potrebné, aby aktivity, ktoré obec vykoná pri znižovaní energetickej náročnosti budov vo vlastníctve obce, ako aj pri výstavbe technickej infraštruktúry boli environmentálne prijateľné a v súlade s platnou národnou legislatívou.

Opatrenie 3.1.1: Investície prispievajúce k ochrane životného prostredia

Aktivita 3.1.1.1: Rekonštrukcia a zateplenie strechy budovy základnej školy

Aktivita 3.1.1.2: Výstavba verejnej kanalizácie

Aktivita 3.1.1.3: Realizácia protipovodňových opatrení

Aktivita 3.1.1.4: Rekonštrukcia materskej školy

Aktivita 3.1.1.5: Realizácia sanácie skládok, likvidácie odpadu

**Program hospodárskeho rozvoja a sociálneho rozvoja obce Tarnov
na obdobie 2015 - 2023**



5.2 Projektové zámery

P. č.	Investor	Typ zámery	Zameranie projektu	Stručný popis, resp. poznámky	Oblasť, na ktorú je projektový zámer orientovaný			Predpokladaný termín realizácie (od - do)	Predpokladané náklady (EUR)	Stav pripravenosti projektového zámeru	Priorita projektu
					Oblasť	Kategória	Iné				
1	Obec Tarnov	investičný	Realizácia IBV- 24 RD	výkup pozemkov, predaj stav. Parcel, infraštruktúra	Sociálna infraštruktúra	Bývanie		2016-2018	100 000,00 €	Zámer je pokračovaním už realizovaného projektu	Budeme realizovať aj bez prípadnej dotácie
2	Obec Tarnov	investičný	Rekonštrukcia miestnych komunikácií	rekonštrukcia miestnych komunikácií v zlom technickom stave	Technická infraštruktúra	Doprava, komunikácie, MHD		2016-2018	160 000,00 €	spracovaná projektová dokumentácia	Realizácia je závislá od získania finančných prostriedkov
3	Obec Tarnov	investičný	Rekonštrukcia verejného osvetlenia	Rekonštrukcia verejného osvetlenia	Technická infraštruktúra	verejné osvetlenie		2016-2017	150 000,00 €	Spracovaná projektová dokumentácia	Realizácia je závislá od získania finančných prostriedkov
4	Obec Tarnov	investičný	Inštalácia bezpečnostného kamerového systému	kamerový systém	Technická infraštruktúra	Iné - doplnky		2016-2023	-		-
5	Obec Tarnov	investičný	Rekonštrukcia miestneho rozhlasu	miestny rozhlas	Technická infraštruktúra	Obecný rozhlas		2016-2023	-		-
6	Obec Tarnov	investičný	Výstavba nájomných bytov	výstavba 12 nájomných bytov-2 bytové domy	Sociálna infraštruktúra	Bývanie		2016-2017	780 000,00 €	Pripravené povolenia, stanoviská	Realizácia je závislá od získania finančných prostriedkov
7	Obec Tarnov	investičný	Výstavba multifunkčného ihriska	výstavba multifunkčného ihriska v oddychovej zóne	Sociálna infraštruktúra	Šport, voľný čas		2017-2020	70 000,00 €	Spracovaná projektová dokumentácia	Realizácia je závislá od získania finančných prostriedkov
8	Obec Tarnov	investičný	Rekonštrukcia a zateplenie strechy budovy ZŠ	zateplenie strechy, výmena krytiny, zníženie stropu triedy	Sociálna infraštruktúra	Školstvo		2016-2018	150 000,00 €	Spracovaná projektová dokumentácia	Realizácia je závislá od získania finančných prostriedkov
9	Obec Tarnov	investičný	Výstavba kanalizácie	výstavba kanalizačnej siete v obci a pri novej IBV	Technická infraštruktúra	Odpadové hospodárstvo		2016-2020	200 000,00 €	Spracovaná štúdia	Zámer je v súčasnosti len v polohe úvah
10	Obec Tarnov	investičný	Realizácia protipovodňových opatrení	úprava potoka, v intraviláne obce	Životné prostredie	Prevenia pred prírodnými nešťastiami		2018-2022	200 000,00 €	V štádiu úvah	Realizácia je závislá od získania finančných prostriedkov
11	Obec Tarnov	investičný	Rekonštrukcia MŠ	zvýšenie počtu miest v MŠ rekonštrukciou, úpravou	Technická infraštruktúra			2017-2018	100 000,00 €	Spracovaná projektová dokumentácia	Budeme realizovať aj bez prípadnej dotácie
12	Obec Tarnov	investičný	Realizácia sanácie skládok, likvidácie odpadu	odstránenie skládok, zabezpečenie kompostovania, techniky	Životné prostredie	Zhodnocovanie odpadu		-	-	-	-



5.3 Projektové zámery so spracovanou štúdiou / projektovou dokumentáciou / vydanými povoleniami

PRIORITNÁ OBLASŤ HOSPODÁRSKA					
Realizácia IBV -24 RD					
Základné údaje					
Garant:		Samospráva			
Kontaktná osoba		Starosta / poverená osoba			
Začatie a ukončenie projektu		2016 -2018			
Súčasný stav projektu		Zámer bude pokračovaním realizovaného projektu			
Stav pred realizáciou		Dopyt po stavebných parcelách			
Cieľ		Zabezpečiť kvalitné a bezpečné zázemie podporujúce lepšiu dostupnosť bývania			
Výstup		Stavebné parcely			
Výsledok		Obmedzenie odlivu obyvateľov z obce			
Dopad		Vyššia atraktívnosť obce aj pre mladé rodiny			
Realizácia projektu					
Fáza /míľnik			Predpokladaný termín		
Prípravná fáza (podľa potreby – projektová dokumentácia, stavebné povolenie, a iné)					
Príprava a podanie žiadosti o NFP					
Verejné obstarávanie a odpis zmluvy					
Realizácia projektu / kolaudácia					
Financovanie projektu					
Druh výdavku	Náklady spolu v €	Zdroje financovania			
		EU	SR	Obec	Iné
Prípravná fáza	-				
Verejné obstarávanie	-				
Realizácia		x	x	x	
Spolu		x	x	x	

PRIORITNÁ OBLASŤ SOCIÁLNA	
Rekonštrukcia miestnych komunikácií	
Základné údaje	
Garant:	Samospráva
Kontaktná osoba	Starosta / poverená osoba
Začatie a ukončenie projektu	2016 -2018
Súčasný stav projektu	Spracovaná projektová dokumentácia
Stav pred realizáciou	Miestne komunikácie v zlom technickom stave
Cieľ	Zabezpečiť kvalitné a bezpečné zázemie podporujúce vyššiu kvalitu života
Výstup	Kvalitné miestne komunikácie
Výsledok	Vyššia bezpečnosť v obci
Dopad	Vyššia kvalita života
Realizácia projektu	



Fáza /míľnik		Predpokladaný termín			
Prípravná fáza (podľa potreby – projektová dokumentácia, stavebné povolenie, a iné)					
Príprava a podanie žiadosti o NFP					
Verejné obstarávanie a odpis zmluvy					
Realizácia projektu / kolaudácia					
Financovanie projektu					
Druh výdavku	Náklady spolu v €	Zdroje financovania			
		EU	SR	Obec	Iné
Prípravná fáza	-				
Verejné obstarávanie	-				
Realizácia		x	x	x	
Spolu		x	x	x	

PRIORITNÁ OBLASŤ SOCIÁLNA					
Rekonštrukcia verejného osvetlenia					
Základné údaje					
Garant:		Samospráva			
Kontaktná osoba		Starosta / poverená osoba			
Začatie a ukončenie projektu		2016 - 2017			
Súčasný stav projektu		Spracovaná projektová dokumentácia			
Stav pred realizáciou		Nedostatok svetelných bodov			
Cieľ		Zabezpečiť kvalitné a bezpečné zázemie podporujúce vyššiu kvalitu života			
Výstup		Moderné a normám vyhovujúce verejné osvetlenie			
Výsledok		Vyššia bezpečnosť v obci			
Dopad		Vyššia kvalita života			
Realizácia projektu					
Fáza /míľnik			Predpokladaný termín		
Prípravná fáza (podľa potreby – projektová dokumentácia, stavebné povolenie, a iné)					
Príprava a podanie žiadosti o NFP					
Verejné obstarávanie a odpis zmluvy					
Realizácia projektu / kolaudácia					
Financovanie projektu					
Druh výdavku	Náklady spolu v €	Zdroje financovania			
		EU	SR	Obec	Iné
Prípravná fáza	-				
Verejné obstarávanie	-				
Realizácia		x	x	x	
Spolu		x	x	x	



PRIORITNÁ OBLASŤ SOCIÁLNA					
Inštalácia bezpečnostného kamerového systému					
Základné údaje					
Garant:		Samospráva			
Kontaktná osoba		Starosta / poverená osoba			
Začatie a ukončenie projektu		2016 - 2017			
Súčasný stav projektu		Spracovaná projektová dokumentácia			
Stav pred realizáciou		Absencia bezpečnostného kamerového systému			
Cieľ		Zabezpečiť kvalitné a bezpečné zázemie podporujúce vyššiu kvalitu života			
Výstup		Bezpečnostný kamerový systém			
Výsledok		Vyššia bezpečnosť v obci			
Dopad		Vyššia kvalita života			
Realizácia projektu					
Fáza /míľnik			Predpokladaný termín		
Prípravná fáza (podľa potreby – projektová dokumentácia, stavebné povolenie, a iné)					
Príprava a podanie žiadosti o NFP					
Verejné obstarávanie a odpis zmluvy					
Realizácia projektu / kolaudácia					
Financovanie projektu					
Druh výdavku	Náklady spolu v €	Zdroje financovania			
		EU	SR	Obec	Iné
Prípravná fáza	-				
Verejné obstarávanie	-				
Realizácia		x	x	x	
Spolu		x	x	x	

PRIORITNÁ OBLASŤ SOCIÁLNA	
Rekonštrukcia miestneho rozhlasu	
Základné údaje	
Garant:	Samospráva
Kontaktná osoba	Starosta / poverená osoba
Začatie a ukončenie projektu	2016 - 2017
Súčasný stav projektu	Spracovaná projektová dokumentácia
Stav pred realizáciou	Miestny rozhlas v zlom technickom stave
Cieľ	Zabezpečiť kvalitné a bezpečné zázemie podporujúce vyššiu kvalitu života
Výstup	Miestny rozhlas v dobrom technickom stave
Výsledok	Vyššia bezpečnosť v obci
Dopad	Vyššia kvalita života
Realizácia projektu	
Fáza /míľnik	Predpokladaný termín
Prípravná fáza (podľa potreby – projektová dokumentácia, stavebné povolenie, a iné)	



Príprava a podanie žiadosti o NFP					
Verejné obstarávanie a odpis zmluvy					
Realizácia projektu / kolaudácia					
Financovanie projektu					
Druh výdavku	Náklady spolu v €	Zdroje financovania			
		EU	SR	Obec	Iné
Prípravná fáza	-				
Verejné obstarávanie	-				
Realizácia		x	x	x	
Spolu		x	x	x	

PRIORITNÁ OBLASŤ SOCIÁLNA					
Výstavba nájomných bytov					
Základné údaje					
Garant:		Samospráva			
Kontaktná osoba		Starosta / poverená osoba			
Začatie a ukončenie projektu		2016 - 2017			
Súčasný stav projektu		Pripravené povolenia			
Stav pred realizáciou		Absencia nájomných bytov			
Cieľ		Zabezpečiť kvalitné a bezpečné zázemie podporujúce vyššiu kvalitu života			
Výstup		Dostupnosť nájomných bytov			
Výsledok		Obmedzenie odlivu obyvateľov z obce			
Dopad		Vyššia atraktivnosť obce aj pre mladé rodiny			
Realizácia projektu					
Fáza /míľnik			Predpokladaný termín		
Prípravná fáza (podľa potreby – projektová dokumentácia, stavebné povolenie, a iné)					
Príprava a podanie žiadosti o NFP					
Verejné obstarávanie a odpis zmluvy					
Realizácia projektu / kolaudácia					
Financovanie projektu					
Druh výdavku	Náklady spolu v €	Zdroje financovania			
		EU	SR	Obec	Iné
Prípravná fáza	-				
Verejné obstarávanie	-				
Realizácia		x	x	x	
Spolu		x	x	x	



PRIORITNÁ OBLASŤ SOCIÁLNA					
Výstavba multifunkčného ihriska					
Základné údaje					
Garant:		Samospráva			
Kontaktná osoba		Starosta / poverená osoba			
Začatie a ukončenie projektu		2017 - 2020			
Súčasný stav projektu		Spracovaná projektová dokumentácia			
Stav pred realizáciou		Nedostatok voľnočasových priestorov			
Cieľ		Zabezpečiť kvalitné a bezpečné zázemie podporujúce vyššiu kvalitu života			
Výstup		Moderné a normám vyhovujúce multifunkčné ihrisko			
Výsledok		Vyššia bezpečnosť pri realizácii voľnočasových aktivít			
Dopad		Vyššia kvalita života			
Realizácia projektu					
Fáza /míľnik			Predpokladaný termín		
Prípravná fáza (podľa potreby – projektová dokumentácia, stavebné povolenie, a iné)					
Príprava a podanie žiadosti o NFP					
Verejné obstarávanie a odpis zmluvy					
Realizácia projektu / kolaudácia					
Financovanie projektu					
Druh výdavku	Náklady spolu v €	Zdroje financovania			
		EU	SR	Obec	Iné
Prípravná fáza	-				
Verejné obstarávanie	-				
Realizácia		x	x	x	
Spolu		x	x	x	



PRIORITNÁ OBLASŤ ENVIRONMENTÁLNA					
Rekonštrukcia a zateplenie strechy budovy ZŠ					
Základné údaje					
Garant:		Samospráva			
Kontaktná osoba		Starosta / poverená osoba			
Začatie a ukončenie projektu		2016 - 2018			
Súčasný stav projektu		Spracovaná projektová dokumentácia			
Stav pred realizáciou		Vysoká energetická náročnosť			
Cieľ		Zabezpečiť kvalitné a bezpečné zázemie zvyšujúce lepšie životné prostredie			
Výstup		Budova s nízkou energetickou náročnosťou			
Výsledok		Kvalitná vzdelávacia infraštruktúra			
Dopad		Vyššia atraktivnosť obce			
Realizácia projektu					
Fáza /míľnik			Predpokladaný termín		
Prípravná fáza (podľa potreby – projektová dokumentácia, stavebné povolenie, a iné)					
Príprava a podanie žiadosti o NFP					
Verejné obstarávanie a odpis zmluvy					
Realizácia projektu / kolaudácia					
Financovanie projektu					
Druh výdavku	Náklady spolu v €	Zdroje financovania			
		EU	SR	Obec	Iné
Prípravná fáza	-				
Verejné obstarávanie					
Realizácia		x	x	x	
Spolu		x	x	x	



PRIORITNÁ OBLASŤ ENVIRONMENTÁLNA					
Výstavba kanalizácie					
Základné údaje					
Garant:	Samospráva				
Kontaktná osoba	Starosta / poverená osoba				
Začatie a ukončenie projektu	2016 - 2020				
Súčasný stav projektu	Spracovaná štúdia				
Stav pred realizáciou	Nedostatočné odvádzanie odpadových vôd				
Cieľ	Zabezpečiť kvalitné a bezpečné zázemie zvyšujúce lepšie životné prostredie				
Výstup	Funkčná kanalizácia				
Výsledok	Kvalitná environmentálna infraštruktúra				
Dopad	Vyššia atraktivnosť obce				
Realizácia projektu					
Fáza /míľnik			Predpokladaný termín		
Prípravná fáza (podľa potreby – projektová dokumentácia, stavebné povolenie, a iné)					
Príprava a podanie žiadosti o NFP					
Verejné obstarávanie a odpis zmluvy					
Realizácia projektu / kolaudácia					
Financovanie projektu					
Druh výdavku	Náklady spolu v €	Zdroje financovania			
		EU	SR	Obec	Iné
Prípravná fáza	-				
Verejné obstarávanie					
Realizácia		x	x	x	
Spolu		x	x	x	

PRIORITNÁ OBLASŤ ENVIRONMENTÁLNA	
Rekonštrukcia MŠ	
Základné údaje	
Garant:	Samospráva
Kontaktná osoba	Starosta / poverená osoba
Začatie a ukončenie projektu	2016 - 2020
Súčasný stav projektu	Spracovaná projektová dokumentácia
Stav pred realizáciou	Vysoká energetická náročnosť
Cieľ	Zabezpečiť kvalitné a bezpečné zázemie zvyšujúce lepšie životné prostredie
Výstup	Budova s nízkou energetickou náročnosťou
Výsledok	Kvalitná vzdelávacia infraštruktúra
Dopad	Vyššia atraktivnosť obce
Realizácia projektu	
Fáza /míľnik	Predpokladaný termín
Prípravná fáza (podľa potreby – projektová dokumentácia, stavebné povolenie, a iné)	



Príprava a podanie žiadosti o NFP					
Verejné obstarávanie a odpis zmluvy					
Realizácia projektu / kolaudácia					
Financovanie projektu					
Druh výdavku	Náklady spolu v €	Zdroje financovania			
		EU	SR	Obec	Iné
Prípravná fáza	-				
Verejné obstarávanie					
Realizácia		x	x	x	
Spolu		x	x	x	



5.4 Merateľné ukazovatele

Pre monitorovanie napĺňania jednotlivých cieľov a opatrení v rámci stanovených priorít boli zvolené ukazovatele výstupu alebo výsledku. Výstupy nevedú ku kvalitatívnemu posudzovaniu. Indikátory výstupov sú merané vo fyzikálnych jednotkách ako je počet, kus, m, m².

PRIORITNÁ OBLASŤ HOSPODÁRSTVO				
Typ ukazovateľa	Ukazovateľ	Merná jednotka	Východisková hodnota	Cieľová hodnota
			Rok 2015	Rok 2023
Opatrenie 1.1.1: Investície do rozvoja bývania - podmienky pre udržanie mladých rodín				
Aktivita 1.1.1.1: Realizácia IBV – 24 RD				
výstup	Počet nových rodinných domov	počet	0	24

PRIORITNÁ OBLASŤ SOCIÁLNA				
Typ ukazovateľa	Ukazovateľ	Merná jednotka	Východisková hodnota	Cieľová hodnota
			Rok 2015	Rok 2023
Opatrenie 2.1.1: Investície podporujúce vyššiu bezpečnosť a atraktivnosť života v obci				
Aktivita 2.1.1.1: Rekonštrukcia miestnych komunikácií				
výstup	Dĺžka zrekonštruovaných komunikácií	m		
Aktivita 2.1.1.2: Inštalácia bezpečnostného kamerového systému				
výstup	Nový kamerový systém	kus	0	1
Aktivita 2.1.1.3: Rekonštrukcia verejného osvetlenia				
výstup	Počet zrekonštruovaných svetelných vodou vrátane príslušenstva	kus		
Aktivita 2.1.1.4: Rekonštrukcia miestneho rozhlasu				
výstup	Zrekonštruovaný rozhlas	kus	0	1
Aktivita 2.1.1.5: Výstavba multifunkčného ihriska				
výstup	Plocha nového multifunkčného ihriska	m²		
Opatrenie 2.1.2: Investície podporujúce vyššiu dostupnosť sociálneho bývania				
Aktivita 2.1.2.1: Výstavba nájomných bytov				
výstup	Počet nových nájomných bytov	kus	0	1

PRIORITNÁ ŽIVOTNÉ PROSTREDIE				
Typ ukazovateľa	Ukazovateľ	Merná jednotka	Východisková hodnota	Cieľová hodnota
			Rok 2015	Rok 2023
Opatrenie 3.1.1: Investície prispievajúce k ochrane životného prostredia				
Aktivita 3.1.1.1:Rekonštrukcia a zateplenie strechy budovy základnej školy				
výstup	Zrekonštruovaná plocha strechy	m ²		
Aktivita 3.1.1.2: Výstavba verejnej kanalizácie				
výstup	Dĺžka novovybudovanej kanalizačnej siete	m		
výsledok	Počet obyvateľov so zlepšeným čisteným odpadových vôd	EO	0	381



<i>Aktivita 3.1.1.3: Realizácia protipovodňových opatrení</i>				
výsledok	Rozloha územia ochránená pred povodňami	ha	0	
<i>Aktivita 3.1.1.4: Rekonštrukcia materskej školy</i>				
výstup	Zrekonštruovaná materská škola	kus	0	1
<i>Aktivita 3.1.1.5: Realizácia sanácie skládok, likvidácie odpadu</i>				
výstup	Počet odstránených nelegálnych skládok	kus	0	2



6 REALIZAČNÁ ČASŤ

6.1 Popis úloh jednotlivých partnerov pri realizácii PHSR OBCE, inštitucionálne a organizačné zabezpečenie realizácie

Obec bude v procese realizácie dokumentu postupovať v zmysle zákona č. 369/1990 Z.z. o obecnom zriadení, v znení neskorších predpisov. Partnermi v tomto procese môžu byť aj všetci dotknutí obyvatelia, zamestnávateľia, ako aj podnikateľské subjekty, ktorí prejavia záujem prispieť k rozvoju miestnej ekonomiky, a sú relevantnými hráčmi na poli regionálneho rozvoja. Svoju mieru ochoty podporiť rozvoj a zlepšiť výkonnosť miestnej ekonomiky obyvatelia obce prejavili aj v dotazníku, ktorý aj s vyhodnotením tvorí súčasť predkladaného PHSR.

Schválenie, koordinácia, implementácia a monitorovanie implementácie programu hospodárskeho a sociálneho rozvoja obce je v kompetencii zastupiteľstva obce a starostu obce podľa zákona č. 369/1990 Z.z. o obecnom zriadení, v znení neskorších predpisov.

6.2 Komunikačná stratégia a koordinácia

Počas vypracovávania strategického dokumentu Programu hospodárskeho a sociálneho rozvoja obce Tarnov na obdobie 2015-2023 samospráva spolupracovala pri príprave jednotlivých prioritných oblastí s internými aj externými odborníkmi, ale aj so sociálno - ekonomickými partnermi.

1. Konzultácie jednotlivých krokov - činností samosprávy a dodávateľa diela v rámci prípravy a spracovania dokumentu
2. Pracovné stretnutia
3. Dotazníkový prieskum
4. Elektronická komunikácia
5. Poskytnutie informácie o príprave dokumentu na webovej stránke obce a dotknutých subjektov
6. Zaslanie pripomienok ku pripravovanému dokumentu v súlade so zákonom 24/2006 Z.z a ich zohľadnenie v procese implementácie dokumentu
7. Poskytovanie informácií v procese implementácie strategického dokumentu v závislosti od požiadaviek a vo vzťahu k dotknutým cieľovým skupinám v súkromnom a verejnom sektore



6.3 Systém monitorovania a hodnotenia

Cieľom monitorovacích a hodnotiacich aktivít bude sledovať napĺňanie definovaných cieľov prostredníctvom ukazovateľov a sledovať prínos cielene umiestnených investícií k rozvoju miestnej ekonomiky a rastu jej konkurencieschopnosti, napríklad prostredníctvom zvyšovania počtu pracovných miest, počtu diverzifikácií činností, zavádzania inovatívnych technológií a vzniku nových kreatívnych činností. Sledované monitorovacie ukazovatele sa porovnávajú v každej správe -počiatočný a konečný stav. Všetky ukazovatele sú východiskom pri priebežnom posudzovaní vplyvov stratégie na rozvoj územia. Monitorovacie ukazovatele budú sledované na základe údajov z priebežne realizovaných alebo ukončených projektov. Ich zber bude zabezpečovať osoba poverená zastupiteľstvom obce jedenkrát ročne a spracuje ich do výslednej podoby.

Cieľom merateľných ukazovateľov je sledovať, ako prostredníctvom efektívnejšieho využívania endogénnych zdrojov a najmä ich zhodnotením dochádza k rozvoju miestnej ekonomiky, rastu jej konkurencieschopnosti a tým ku zvyšovaniu spokojnosti a kvality života obyvateľov v obci. Sú členené na:

- a) ukazovatele výstupov - kvantitatívne hodnotia nastávajúcu zmenu
- b) ukazovatele výsledkov - kvalitatívne hodnotia nastávajúcu zmenu
- c) ukazovatele dopadu – predpokladajú kvantitatívnu zmenu na širšie územie do budúcnosti



6.4 Akčný plán na daný rozpočtový rok s výhľadom na 2 roky (n+2)

Akčný plán prioritnej oblasti: HOSPODÁRSTVO						
Aktivita	Termín (rok/roky)	Zdroj financovania				Priorita zámeru
		EÚ	SR	Obec	Iné	
Opatrenie 1.1.1: Investície do rozvoja bývania - podmienky pre udržanie mladých rodín						
Aktivita 1.1.1.1: Realizácia IBV – 24 RD	2016-2018	X	X	X		Budeme realizovať aj bez prípadnej dotácie

Akčný plán prioritnej oblasti: SOCIÁLNEJ						
Aktivita	Termín (rok/roky)	Zdroj financovania				Realizácia aktivity viazaná na
		EÚ	SR	Obec	Iné	
Opatrenie 2.1.1: Investície podporujúce vyššiu bezpečnosť a atraktivnosť života v obci						
Aktivita 2.1.1.1: Rekonštrukcia miestnych komunikácií	2016-2018	X	X	X		Realizácia je závislá od získania finančných prostriedkov
Aktivita 2.1.1.2: Inštalácia bezpečnostného kamerového systému	2016-2017	X	X	X		Realizácia je závislá od získania finančných prostriedkov
Aktivita 2.1.1.3: Rekonštrukcia verejného osvetlenia	2016-2023	X	X	X		-
Aktivita 2.1.1.4: Rekonštrukcia miestneho rozhlasu	2016-2023	X	X	X		-
Aktivita 2.1.1.5: Výstavba multifunkčného ihriska	2016-2017	X	X	X		Realizácia je závislá od získania finančných prostriedkov
Opatrenie 2.1.2: Investície podporujúce vyššiu dostupnosť sociálneho bývania						
Aktivita 2.1.2.1: Výstavba nájomných bytov	2017-2020	X	X	X		Realizácia je závislá od získania finančných prostriedkov

Akčný plán prioritnej oblasti: ENVIRONMENTÁLNEJ						
Aktivita	Termín (rok/roky)	Zdroj financovania				Realizácia aktivity viazaná na
		EÚ	SR	Obce	Iné	
Opatrenie 3.1.1: Investície prispievajúce k ochrane životného prostredia						
Aktivita 3.1.1.1: Rekonštrukcia a zateplenie strechy budovy základnej školy	2016-2018	X	X	X		Realizácia je závislá od získania finančných prostriedkov
Aktivita 3.1.1.2: Výstavba verejnej kanalizácie	2016-2020	X	X	X		Zámer je v súčasnosti len v polohe úvah
Aktivita 3.1.1.3: Realizácia protipovodňových opatrení	2018-2022	X	X	X		Realizácia je závislá od získania finančných prostriedkov
Aktivita 3.1.1.4: Rekonštrukcia materskej školy	2017-2018	X	X	X		Budeme realizovať aj bez prípadnej dotácie
Aktivita 3.1.1.5: Realizácia sanácie skládok, likvidácie odpadu	2016-2023	X	X	X		-



7 FINANČNÁ ČASŤ

V zmysle zákona č. 369/1990 Z.z. o obecnom zriadení, v znení neskorších predpisov „základom finančného hospodárenia obce je rozpočet obce, ktorý sa zostavuje na obdobie jedného kalendárneho roka. Postavenie rozpočtu obce, jeho tvorbu a obsah, pravidlá rozpočtového hospodárenia, tvorbu a použitie mimorozpočtových zdrojov, spôsob finančného vyrovňovania medzi obcami, vzťahy k štátnemu rozpočtu a k rozpočtu samosprávneho kraja ustanovuje osobitný zákon. Obec financuje svoje potreby predovšetkým z vlastných príjmov, dotácií zo štátneho rozpočtu a z ďalších zdrojov, môže na plnenie svojich úloh použiť návratné zdroje financovania a prostriedky mimorozpočtových peňažných fondov. Na plnenie rozvojového programu obce alebo na plnenie inej úlohy, na ktorej má štát záujem, možno obci poskytnúť štátnu dotáciu. Obec si môže na plnenie svojich úloh zriadiť mimorozpočtové peňažné fondy“. Pri umiestňovaní investícií bude obec postupovať v súlade so zákonom. (Zákon č. 369/1990 Z.z. o obecnom zriadení, v znení neskorších predpisov).

Zdroje financovania a celková suma vynaložených finančných prostriedkov budú dopĺňané priebežne počas monitorovacích období.



7.1 Finančný plán

Opatrenie	Aktivita	Termín realizácie projektu	Náklady spolu v EUR	Zdroje financovania				
				ÉÚ	Štátny rozpočet	Rozpočet obce	Úverové zdroje	Iné
Prioritná oblasť HOSPODÁRSTVO								
<i>1.1.1: Investície do rozvoja bývania - podmienky pre udržanie mladých rodín</i>	Aktivita 1.1.1.1: Realizácia IBV – 24 RD	2016-2018	100 000,00 €	x	x	x		
Spolu			100 000€	x	x	x		

Opatrenie	Aktivita	Termín realizácie projektu	Náklady spolu EUR	Zdroje financovania				
				ÉÚ	Štátny rozpočet	Rozpočet o obce	Úverové zdroje	Iné
Prioritná oblasť SOCIÁLNA								
2.1.1: Investície podporujúce vyššiu bezpečnosť a atraktivnosť života v obci	Aktivita 2.1.1.1: Rekonštrukcia miestnych komunikácií	2016-2018	160 000,00 €	x	x	x		
	Aktivita 2.1.1.2: Inštalácia bezpečnostného kamerového	2016-2017	150 000,00 €	x	x	x		
	Aktivita 2.1.1.3: Rekonštrukcia verejného osvetlenia	2016-2023	-	x	x	x		
	Aktivita 2.1.1.4: Rekonštrukcia miestneho rozhlasu	2016-2023	-	x	x	x		
	Aktivita 2.1.1.5: Výstavba multifunkčného ihriska	2016-2017	780 000,00 €	x	x	x		
2.1.2: Investície podporujúce vyššiu dostupnosť soc. bývania	Aktivita 2.1.2.1: Výstavba nájomných bytov	2017-2020	70 000,00 €	x	x	x		
Spolu			1 160 000,00 €	x	x	x		



Opatrenie	Aktivita	Termín realizácie projektu	Náklady spolu EUR	Zdroje financovania				
				ÉÚ	Štátny rozpočet	Rozpočet obce	Úverové zdroje	Iné
Prioritná oblasť ENVIRONMENTÁLNA								
3.1.1: Investície prispievajúce k ochrane životného prostredia	Aktivita 3.1.1.1: Rekonštrukcia a zateplenie strechy budovy základnej školy	2016-2018	150 000,00 €	x	x	x		
	Aktivita 3.1.1.2: Výstavba verejnej kanalizácie	2016-2020	200 000,00 €	x	x	x		
	Aktivita 3.1.1.3: Realizácia protipovodňových opatrení	2018-2022	200 000,00 €					
	Aktivita 3.1.1.4: Rekonštrukcia materskej školy	2017-2018	100 000,00 €					
	Aktivita 3.1.1.5: Realizácia sanácie skládok, likvidácie odpadu	2016-2023	-					
Spolu			650 000,00€	x	x	x		



8 ZÁVER

Predkladaný strategický dokument, Program rozvoja hospodárskeho a sociálneho rozvoja obce Tarnov na obdobie 2015 – 2023, reflektuje na potreby, príležitosti a výzvy obce Tarnov vo všetkých prioritných oblastiach.

Priority boli stanovené na základe odborných analýz a identifikovaných potrieb, východísk a možných riešení s cieľom vytvoriť podmienky pre zvyšovanie kvality života obyvateľov, a to prostredníctvom cielene nasmerovaných intervencií do definovaných oblastí rozvoja a zabezpečiť tak rozvoj miestnej ekonomiky a rast konkurencieschopnosti.

Na základe výstupov a výsledkov realizovaných intervencií bude implementácia programu priebežne monitorovaná a hodnotená.

Implementáciou jednotlivých aktivít tvorených s ohľadom na ciele politiky regionálneho rozvoja na národnej úrovni a nadnárodnej úrovni program hospodárskeho rozvoja a sociálneho rozvoja obce prispeje k plneniu strategických rámcov jednotlivých operačných programov schválených na úrovni SR.



Ďalšie kopírovanie a nakladanie so strategickým dokumentom:

**„Program hospodárskeho rozvoja a sociálneho rozvoja obce Tarnov na obdobie
2015 -2023“**

podlieha zákonu 618/2003 Z.z. o autorskom práve a právach súvisiacich s autorským právom
(autorský zákon) a v znení neskorších predpisov.



9 POUŽITÉ ZDROJE

1. Štatistický úrad SR
2. Zákon č. 539/2008 Z.z. o podpore regionálneho rozvoja, v znení neskorších predpisov
3. Zákon č. 369/1990 Z.z. o obecnom zriadení, v znení neskorších predpisov
4. Zákon o posudzovaní vplyvov na životné prostredie č. 24/2006 Z. z v znení neskorších a predpisov
5. Koncepcia územného rozvoja Slovenska 2001
6. Program hospodárskeho a sociálneho rozvoja Prešovského samosprávneho kraja na obdobie 2014 - 2020
7. Národná stratégia regionálneho rozvoja SR, 2010
8. Stratégia Európa 2020
9. Regionálna integrovaná územná stratégia PSK
10. Operačný program Kvalita životného prostredia na obdobie 2014 - 2020
11. Operačný program Ľudské zdroje
12. Integrovaný regionálny operačný program
13. Program rozvoja vidieka PSK, návrh
14. Koncepcia dopravy vo verejnom záujme pre Prešovský samosprávny kraj, Územná prognóza, zadanie, návrh 2015
15. Koncepcia územného rozvoja Slovenska, 2001
16. Národná stratégia regionálneho rozvoja SR, 2010
17. Politika súdržnosti EÚ pre obdobie 2014 - 2020
18. Národná stratégia regionálneho rozvoja SR
19. Národná stratégia trvalo udržateľného rozvoja SR
20. Stratégia, zásady a priority štátnej environmentálnej politiky
21. Stratégia rozvoja dopravy SR do roku 2020
22. Koncepcia územného rozvoja Slovenska 2001 v znení KURS 2011 – Zmeny a doplnky č. 1 KURS 2001
23. Správa o lesnom hospodárstve v Slovenskej republike za rok 2014 ZELENÁ SPRÁVA
24. Národný program rozvoja životných podmienok osôb so zdravotným postihnutím na roky 2014-2020
25. Štátny vzdelávací program ISCED 0 – predprimárne vzdelávanie
26. <http://www.forestportal.sk/lesne-hospodarstvo/informacie-o-lesoch/Pages/suhrnne-informacie-2014.aspx>
27. Atlas krajiny Slovenskej republiky. 1. vydanie. MŽP SR, SAŽP, 2002 (**Geomorfologické jednotky** - Mazúr, E., Lukniš M., **Pôdy** - Rudolf Šály, Bohumil Šurina, **Klimatické oblasti** Milan Lapin, Pavel Faško, Marián Melo, Pavel Šťastný, Ján Tomlain)



10 ZOZNAM POUŽITÝCH SKRATIEK

atď.	a tak ďalej
č.	číslo
CLLD	Miestny rozvoj vedený komunitou
ČOV	čistiareň odpadových vôd
DPH	daň z pridanej hodnoty
EAO	ekonomicky aktívne obyvateľstvo
EFRR	Európsky fond regionálneho rozvoja
EK	Európska komisia
EO	ekvivalent obyvateľov
EPFRV	Európsky poľnohospodársky fond pre rozvoj vidieka
ES	Európske spoločenstvá
EŠIF	Európske štrukturálne a investičné fondy
EÚ	Európska únia
EZ	environmentálna záťaž
FO	fyzická osoba
FTE	ekvivalent plného úväzku
GAEC	dobré poľnohospodárske a environmentálne podmienky
gr.k.	gréckokatolícky
ha	hektár
HD	hovädzí dobytok
HDP	hrubý domáci produkt
CHVÚ	chránené vtáacie územie
IROP	Integrovaný regionálny operačný program 2014 - 2020
IT	informačné technológie
km	kilometer
ks	kus
LEADER	Liaison Entre Actions de Développement de l'Économie Rurale (spájanie aktivít, ktoré podporujú hospodársky rozvoj vidieka)
MAS	Miestna akčná skupina
max.	maximálne
min.	minimálne
MPRV SR	Ministerstvo pôdohospodárstva a rozvoja vidieka Slovenskej republiky
MSP	malé a stredné podniky
MŠ	materská škola
MŽP SR	Ministerstvo životného prostredia Slovenskej republiky
MWt	megawatt
napr.	napríklad
NATURA 2000	sústava chránených území členských krajín Európskej únie
NFP	nenávratný finančný príspevok
NN	nízke napätie
n.o.	nezisková organizácia
NPR	národná prírodná rezervácia
NSRV	Národná sieť rozvoja vidieka
o.z.	občianske združenie
OP ĽZ	Operačný program Ľudské zdroje
OZE	obnoviteľné zdroje energie
PMO	pamiatkový objekt
PO	právnická osoba



PRV	Program rozvoja vidieka Slovenskej republiky 2014 - 2020
PSK	Prešovský samosprávny kraj
PZ	policajný zbor
resp.	respektíve
RIÚS	Regionálna integrovaná územná stratégia
ROEP	register obnovennej evidencie pozemkov
SHR	samostatne hospodáriaci roľníci
SK	Slovensko
SK NACE rev. 2	štatistická klasifikácia ekonomických činností
SODB 2011	Sčítanie obyvateľstva, domov a bytov 2011
SŠ	stredná škola
SR	Slovenská republika
STL	strednotlaký plynovod
ŠR	štátny rozpočet
TKO	tuhý komunálny odpad
TTP	trvalé trávne porasty
UIPŠ	Ústav informácií a prognóz školstva
ÚZPF	Ústredný zoznam pamiatkového fondu
VZN	Všeobecne záväzné nariadenie
ZŠ	základná škola
ZUŠ	základná umelecká škola
ZZS RZP	záchranná zdravotná služba, rýchla zdravotnícka pomoc
ZZS RLP	záchranná zdravotná služba, rýchla lekárska pomoc
ŠÚ SR	Štatistický úrad Slovenskej republiky
VTL	vysokotlaký plynovod
VÚC	vyšší územný celok
Z. z.	Zbierka zákonov
ŽoNFP	žiadosť o nenávratný finančný príspevok