


**PROGRAM HOSPODÁRSKEHO A SOCIÁLNEHO ROZVOJA OBCE CHOTČA
NA OBDOBIE 2015 - 2023**



Názov:	Program hospodárskeho a sociálneho rozvoja obce Chotča na obdobie 2015 - 2023
Územné vymedzenie :	Prešovský kraj, okres Stropkov, obec Chotča
Dátum schválenia PHSR:	Uznesenie OZ č.131/2016 z 19.08.2016
Dátum vydania Rozhodnutia OÚ Stropkov, odbor starostlivosti o životné prostredie o posudzovaní vplyvov na ŽP	04.07.2016 OU-SP-OSZP-2016/002049
Obdobie platnosti:	2015 - 2023
Verzia	1.0

1 ÚVOD	5
1.1 Obsah dokumentu	5



1.2 Súlad s východiskovými koncepčnými dokumentmi	7
2 ZÁKLADNÉ INFORMÁCIE O OBCI	10
2.1 História obce	10
2.2 Geografická poloha	11
2.3 Prírodné pomery	12
2.4 Krajinná štruktúra	15
3 ANALYTICKÁ ČASŤ	16
3.1 Analýza vnútorného prostredia	16
3.1.1 Demografia	16
3.1.2 Bývanie	20
3.1.3 Trh práce a nezamestnanosť	21
3.1.4 Občianska a technická vybavenosť	24
3.1.4.1 Občianska vybavenosť	24
3.1.4.1.1 Vzdelávanie	24
3.1.4.1.2 Šport, športové zariadenia a turistika	24
3.1.4.1.3 Zdravotníctvo	24
3.1.4.1.4 Sociálne služby	25
3.1.4.1.5 Cestovný ruch a rekreácia	25
3.1.4.1.6 Kultúra (kultúrne inštitúcie a kultúrne pamiatky)	25
3.1.4.2 Technická infraštruktúra	26
3.1.4.2.1 Cestná sieť a dopravné systémy	26
3.1.4.2.2 Vodné hospodárstvo a kanalizácia	27
3.1.4.2.3 Energetické hospodárstvo	27
3.1.4.2.4 Telekomunikácie	28
3.1.4.2.5 Odpadové hospodárstvo	28
3.1.4.3 Štandardy minimálnej vybavenosti obce	29
3.2 Zhodnotenie súčasného stavu územia - SWOT analýza	30
3.3 Analýza vonkajšieho prostredia	33
3.4 Identifikácia potrieb, východísk a možných riešení	38
4 STRATEGICKÁ ČASŤ	39
5 PROGRAMOVÁ ČASŤ	40



5.1 Špecifikácia a popis opatrení	41
5.2 Projektové zámery	48
5.3 Projektové zámery so spracovanou štúdiou / projektovou dokumentáciou /	50
vydanými povoleniami	50
5.4 Merateľné ukazovatele	52
6 REALIZAČNÁ ČASŤ	54
6.1 Popis úloh jednotlivých partnerov pri realizácii PHSR obce, inštitucionálne a	54
organizačné zabezpečenia realizácie	54
6.2 Komunikačná stratégia a koordinácia.....	54
6.3 Systém monitorovania a hodnotenia.....	55
6.4 Akčný plán na daný rozpočtový rok s výhľadom na 2 roky (n+2).....	56
7 FINANČNÁ ČASŤ	58
7.1 Finančný plán.....	59
8 ZÁVER.....	62
9 POUŽITÉ ZDROJE	64
10 ZOZNAM POUŽITÝCH SKRATIEK	65
Tabuľka 1. Formulár Ú1 - Harmonogram spracovania	6
Tabuľka 2. Proces spracovania	6
Tabuľka 3. Prehľad operačných programov a riadiacich orgánov	9
Tabuľka 4. Základná charakteristika obce (k 31.12.2015)	10
Tabuľka 5. Výmera územia obce v hektároch.....	15
Tabuľka 6. Vývoj počtu obyvateľov podľa pohlavia	16
Tabuľka 7. Pohyb obyvateľstva (2005-2015)	17
Tabuľka 8. Veková štruktúra obyvateľstva 2015	18
Tabuľka 9. Byty podľa typu budov	20
Tabuľka 10. Vývoj evidovanej miery nezamestnanosti	20
Tabuľka 11. Uchádzači o zamestnanie podľa veku	21
Tabuľka 12. Znevýhodnený uchádzači o zamestnanie.....	21
Tabuľka 13. Evidovaní uchádzači o zamestnanie v obci	21
Tabuľka 14. Trvalo bývajúce obyvateľstvo v obci podľa ekonomickej aktivity	21
Tabuľka 15. Ekonomicky aktívne obyvateľstvo odvetvia ekonomickej činnosti SODB 2011	22
Tabuľka 16. Národné kultúrne pamiatky v obci	24
Tabuľka 17. Cesty v katastrálnom území obce	25



Tabuľka 18. Vybavenosť obce	28
Tabuľka 19. Prehľad projektových zámerov – obec Chotča	47
Graf 1. Vývoj počtu obyvateľov od roku 2005 do 2015	17
Graf 2. Veková štruktúra obyvateľstva (2015)	17
Graf 3. Národnostné zloženie obyvateľov obce	18
Graf 4. Obyvateľstvo obce podľa vierovyznania obyvateľov	18
Graf 5. Obyvateľstvo podľa najvyššieho dosiahnutého vzdelania	19
Obrázok 1. Mapa Prešovského samosprávneho kraja	11
Obrázok 2. Mapa geomorfologických jednotiek (Atlas krajiny SR, 2002)	12
Obrázok 3. Mapa pôdy v okrese Stropkov (Atlas krajiny SR, 2002)	13
Obrázok 4. Klimatické oblasti (Atlas krajiny SR, 2002)	14



1 ÚVOD

1.1 Obsah dokumentu

Obec Chotča vypracovala strednodobý strategický dokument s názvom Program hospodárskeho rozvoja a sociálneho rozvoja obce Chotča na obdobie 2015 - 2023 (ďalej aj PHSR) v súlade so zákonom NR SR č. 309/2014, ktorým sa mení a dopĺňa zákon č. 539/2008 o podpore regionálneho rozvoja. Podklad k jednotlivým častiam tohto dokumentu tvoria získané a dodávateľom spracované aktuálne štatistické údaje, a taktiež výstupy z analytickej časti a SWOT analýzy. Osobitnú a strategickú časť dokumentu tvorí návrh identifikovaných potrieb, východísk a možných riešení. Stratégia rozvoja obce je navrhnutá na základe výstupov z jednotlivých častí. Stratégia, ktorej ciele a priority budú stanovené s ohľadom na existujúce endogénne a exogénne zdroje, bude prihliadať na reálne možnosti čo najefektívnejšieho využitia a zhodnotenia definovaných zdrojov s cieľom rozvoja miestnej ekonomiky, jedného z predpokladov dosiahnutia vyššej kvality života obyvateľov.

Obsah PHSR je definovaný nasledovne:

Analytická časť tvorí databázu základných informácií, obsahuje komplexné hodnotenie a analýzu východiskovej situácie obce s väzbami na širšie územie. Identifikuje potreby, ktoré sú potrebami a zároveň predpokladmi a príležitosťami pre rozvoj obce, ale poukazuje aj na možné riziká a ohrozenia. Analytická časť naznačuje potenciál vo využívaní endogénnych a exogénnych zdrojov a najmä v ich zhodnotení v relevantných sektoroch miestnej ekonomiky.

Strategická časť popisuje stratégiu rozvoja obce pričom zohľadňuje vnútorné špecifiká a stanovuje víziu, prioritné oblasti, ako aj globálne a špecifické ciele. Rozvojové ciele budú dosahované pri rešpektovaní princípov regionálnej politiky v záujme dosiahnutia vyváženého a udržateľného rozvoja územia obce.

Programová časť obsahuje v rámci jednotlivých prioritných oblastí a stanovených cieľov popis opatrení a aktivít nevyhnutných na zabezpečenie realizácie PHSR. Obsahuje zároveň návrh predpokladaných projektových zámerov a súbor merateľných ukazovateľov, v niektorých podkapitolách uvádza konkrétne výstupy, výsledky a očakávaný dopad.



Realizačná časť poskytuje konkrétny popis postupov inštitucionálneho a organizačného zabezpečenia realizácie PHSR, spôsob komunikácie a koordinácie počas implementácie dokumentu, systém monitorovania a hodnotenia, vypracovanie akčného plánu pre vybrané aktivity s udaním vecnej a časovej realizácie a s udaním predpokladaných zdrojov financovania. Spracovateľ dokumentu kvôli lepšej prehľadnosti spracoval jednotlivé skupiny údajov do formátu tabuliek.

Finančná časť obsahuje plánované finančné alokácie na jednotlivé opatrenia a aktivity, termín ich realizácie a predpokladané zdroje financovania jednotlivých aktivít v rámci implementácie Programu hospodárskeho rozvoja a sociálneho rozvoja obce Chotča na obdobie 2015 - 2023. PHSR obce je otvorený strategický dokument, ktorý bol spracovávaný v priebehu rokov 2015 a 2016.

Tabuľka 1. Formulár Ú1 - Harmonogram spracovania

Rok	2015		2016
Termín	VII-IX	X-XII	I-VI
Prípravná fáza			
Analytická časť			
Strategická časť			
Programová časť			
Realizačná časť			
Finančná časť			
Finalizácia			
Schvaľovanie			

Tabuľka 2. Proces spracovania

Zapojenie aktérov regionálneho rozvoja	<ul style="list-style-type: none"> - externou spoločnosťou v - spolupráci: <ul style="list-style-type: none"> o s externými odborníkmi o so starostom obce o so zamestnancami obce - konzultovaný: <ul style="list-style-type: none"> o s poslancami OZ - pripomienkovaný: <ul style="list-style-type: none"> o dotknutými subjektmi o verejnosťou
---	---



Zapojenie verejnosti	<ul style="list-style-type: none">- možnosťou konzultácií na OcÚ- možnosťou konzultácií s externou spoločnosťou/externými odborníkmi
Zohľadnenie názorov verejnosti	<ul style="list-style-type: none">- zverejnenie pripomienok doručených ku oznámeniu v rámci procesu SEA
Publicita	<ul style="list-style-type: none">- informácie zverejňované na webovej stránke informácie- zverejňované na úradnej tabuli- informácie poskytované na zasadnutiach OZ
Financovanie spracovania	<ul style="list-style-type: none">- z rozpočtu obce

1.2 Súlad s východiskovými koncepčnými dokumentmi

Obec Chotča plánuje dosiahnuť stanovené globálne a špecifické ciele prostredníctvom cielených tematických intervencií do vymedzeného územia. V období rokov 2015 – 2023 plánuje obec Chotča integrovať a implementovať opatrenia, definované v rámci jednotlivých dokumentov, ktoré zameraním svojich intervencií môžu prispieť k dosahovaniu stanovených cieľov. Výsledkom procesu implementácie dokumentu bude rast konkurencieschopnosti miestnej ekonomiky, jeho dopadom bude zvyšovanie kvality života obyvateľov.

Východiskovým dokumentom pre PHSR obce Chotča na národnej úrovni je Národná stratégia regionálneho rozvoja Slovenskej republiky. Na regionálnej úrovni sú to strategické dokumenty PSK a na miestnej úrovni dokumenty schválené obecným zastupiteľstvom.

Svojím tematickým zameraním bude PHSR v nadväznosti a doplnkovosti s nasledujúcimi aktuálnymi / pripravovanými dokumentmi:

miestna úroveň:

- Stratégia CLLD
- Územný plán obce CHOTČA
- PHSR obce Chotča 2007-2013

úroveň PSK:



- Program hospodárskeho a sociálneho rozvoja PSK na obdobie 2008-2015, sprac. 2008, aktualizovaná verzia sprac. 2010
- Konceptia rozvoja sociálnych služieb na území PSK, 2009, dodatok 2011
- Program rozvoja vidieka PSK, 2015
- Rozvojová stratégia PSK pre cestovný ruch, 2009
- Stratégia PSK pre podporu a rozvoj podnikania, 2009
- Analytická štúdia efektívnosti pri využívaní energií v zariadeniach v zriaďovateľskej pôsobnosti PSK, rozpracované 2015
- Program energetického manažmentu PSK, rozpracované 2015
- Stratégia destinačného marketingu cestovného ruchu PSK, Prešov, 2014
- Generel dopravnej infraštruktúry, rozpracované 2015
- Konceptia rozvoja sociálnych služieb na území PSK, 2009, dodatok sprac. 2011
- Konceptia rozvoja informačného systému PSK, 2009
- Stratégia rozvoja a údržby ciest II. a III. triedy, 2014
- Program odpadového hospodárstva Prešovského kraja na roky 2011 – 2015, sprac. 2013
- Regionálna integrovaná územná stratégia PSK, rozpracované 2015
- Regionálna stratégia výchovy a vzdelávania na území PSK na obdobie 2013 – 2015
- Konceptia dopravy vo verejnom záujme pre Prešovský samosprávny kraj, Územná prognóza, zadanie, návrh, 2015

národná úroveň

- Partnerská dohoda SR 2014-2020
- Národná stratégia regionálneho rozvoja SR
- Národná stratégia trvalo udržateľného rozvoja SR
- Stratégia, zásady a priority štátnej environmentálnej politiky
- Stratégia rozvoja dopravy SR do roku 2020
- Národný program reforiem Slovenskej republiky 2013
- Konceptia územného rozvoja Slovenska 2001 v znení KURS 2011 – Zmeny a doplnky č. 1 KURS 2001
- Program stability Slovenskej republiky na roky 2012 až 2015



- Operačné programy SR financované z Európskych štrukturálnych a investičných fondov na programové obdobie 2014 – 2020
- Programové vyhlásenie vlády SR na roky 2012 – 2016
- Národný strategický plán rozvoja vidieka pre programové obdobie 2007 – 2013
- Program rozvoja vidieka 2014-2020
- Národná stratégia ochrany biodiverzity na Slovensku
- Program odpadového hospodárstva Slovenskej republiky na roky 2011 - 2015
- Koncepcia vodohospodárskej politiky SR do roku 2015
- Národný strategický plán rybného hospodárstva SR 2007 - 2013
- Operačné programy SR na programové obdobie 2007 – 2013
- Stratégia celoživotného vzdelávania a poradenstva
- Národný program rozvoja životných podmienok osôb so zdravotným postihnutím na roky 2014-2020
- Zákon NR SR č. 539/2008 Z. z. o podpore regionálneho rozvoja
- Zákon o posudzovaní vplyvov na životné prostredie č. 24/2006 Z. z v znení neskorších predpisov

nadnárodná úroveň

- Stratégia Európa 202
- Programy nadnárodnej spolupráce Stredná Európa
- Programy medziregionálnej spolupráce INTERREG - Program cezhraničnej spolupráce Poľsko – Slovenská republika 2014-2020

Prostredníctvom výziev v rámci jednotlivých operačných programov bude môcť obec ako žiadateľ/prijímateľ získať nenávratný finančný príspevok na realizáciu aktivít v oblastiach stanovených v súlade s cieľmi Slovenskej republiky rešpektujúcich ciele EÚ.

Tabuľka 3. Prehľad operačných programov a riadiacich orgánov

Operačný program	Riadiaci orgán
Ľudské zdroje (ĽZ)	MPSVR SR
Kvalita životného prostredia (KŽP)	MŽP SR
Integrovaný ROP (IROP)	MPaRV SR



Efektívna verejná správa (EVS)	MV SR
Rozvoj vidieka	MPaRV SR
Výskum a inovácie (Val)	MŠVVŠ SR
Integrovaná infraštruktúra (II)	MDVRR SR
Technická pomoc (TP)	ÚV SR
Európska územná spolupráca: <u>Program cezhraničnej spolupráce</u> : Poľsko – Slovenská spolupráca ENI Maďarsko – Slovensko – Rumunsko – Ukrajina 2014 – 2020	MPaRV SR
<u>Program nadnárodnej spolupráce</u> Stratégia Európa ETC Dunaj	ÚV SR
<u>Programy medziregionálnej spolupráce</u> <u>INTERREG</u> <u>ESPON</u> <u>URBACT</u>	MH SR MDVRR SR MDVRR SR

2 ZÁKLADNÉ INFORMÁCIE O OBCI

Tabuľka 4. Základná charakteristika obce (k 31.12.2015)

Kód obce	527335
Názov okresu	Stropkov
Názov kraja	Prešovský samosprávny kraj
Štatút obce	obec
PSČ	090 21
Telefónne smerové číslo	+421 54
Prvá písomná zmienka o obci rok	1379
Celková výmera územia obce [ha]	1059
Počet obyvateľov	608
Hustota obyvateľstva na km ²	57,41

2.1 História obce

V roku 1379 šľachtic Peter Cudar získal stročinské panstvo, ktorého juhovýchodná časť ležala až pri Chotči. Z obsahu listiny je zrejmé, že tamojšie sídlisko jestvovalo už skôr a majetok nepatril k stročinskému panstvu. V písomnostiach dedinu nachádzame pod názvom pod názvom Chotča, ktorý je totožný s osobným, či rodovým menom, pričom je typologicky blízky názvom Ľupča, Bytča a iným. Nositeľ mena Chotča nemal k sídlisku vlastnícko-feudálny vzťah, ale starší, rodový.



Na základe uvedených skutočností a domnienok predpokladáme, že chotčianske sídlisko jestvovalo pred 13., prípadne 11. storočím a patrí k najstarším slovenským sídliskám v priľahlom okolí. Je nepochybné najstaršou dedinou v doline Chotčianky, ktorej názov bol odvodený od názvu sídliska. Dedina Chotča bola od 14. storočia a nepretržite aj v 17. storočí majetkovou súčasťou stropkovského panstva. Územno – vlastnícke vzťahy sa ustálili tak, že potok Chotčianka bol hranicou medzi stročinským, neskôr makovickým a stropkovským panstvom. V urbári je Chotča zapísaná ako dedina s roľníckym, slovenským obyvateľstvom. Šoltýsovi patril aj vodný mlyn. Poddanských domácností bolo 8. V roku 1492 – 1496 v Chotči existoval katolícky kostol a dedina bola sídlom farnosti. V roku 1600 malo sídlisko 24 poddanských domov a dom šoltýsa. Chotča bola stredne veľkou dedinou avšak najväčšou v blízkom okolí. Začiatkom 18. storočia bola Chotča malou dedinou so 7 až 9 poddanskými domácnosťami. Obyvatelia pracovali v lesoch, živili sa chovom dobytky a poľnohospodárstvom, o čom svedčí symbolika na obecnej pečati z roku 1816, na ktorej je znázornený lemeš a čerieso. Do roku 1945 tu bolo rozvinuté tkáčstvo, kolesárstvo, kováčstvo a výroba drevených, železničných podvalov. (Zdroj: www.chotca.sk/-obec)

2.2 Geografická poloha

Z hľadiska územnosprávneho delenia patrí obec Chotča do okresu Stropkov, ktorý je jedným z 13 okresov Prešovského samosprávneho kraja. Územie obce sa nachádza v centrálnej časti okresu v doline rieky Chotčianka, necelých 5 kilometrov severovýchodne od okresného mesta.

Obrázok 1. Mapa Prešovského samosprávneho kraja



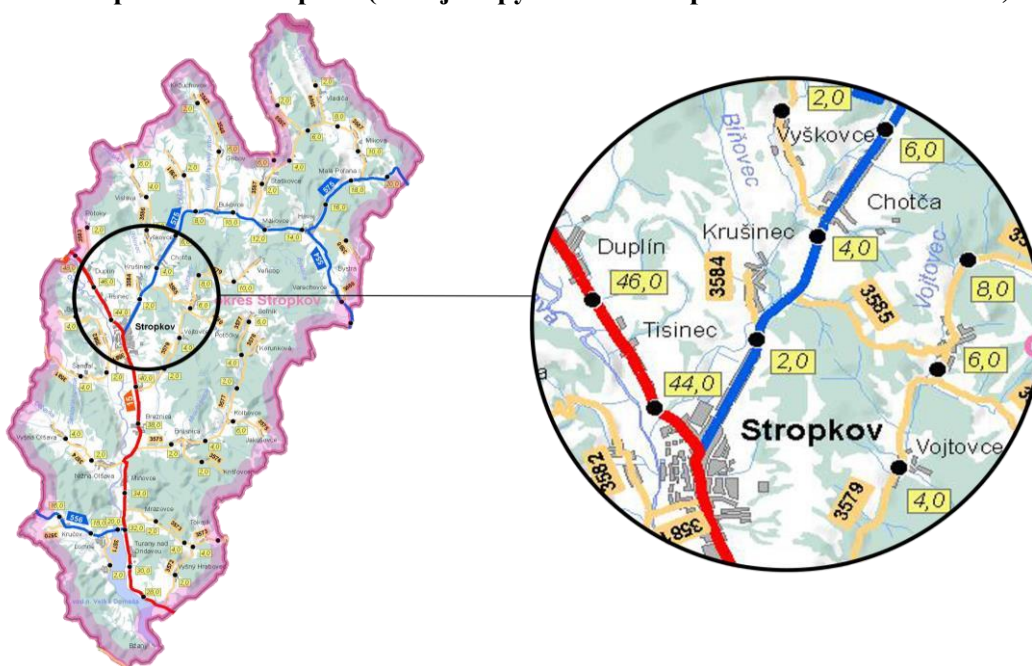


Najnižší bod územia obce sa nachádza v nadmorskej výške 200 m n.m., najvyšší vo výške 431 m n.m (vrch Radový v severnej časti katastrálneho územia pri hranici s katastrálnym územím obce Bukovce). Stred obce sa nachádza v nadmorskej výške okolo 226 m n.m.

Katastrálne územie obce priamo susedí s katastrálnymi územiami obcí:

- a) na západe obce: Krušinec a Vyškovce
- b) na juhu mesto: Stropkov
- c) na východe obec: Breznička a Veľkrop
- d) na severe obec: Bukovce

Obrázok 2. Mapa okresu Stropkov (zdroj mapy: Slovenská správa ciest - www.cdb.sk)



2.3 Prírodné pomery

GEOMORFOLÓGIA

Z hľadiska geomorfológie patrí okres Stropkov do viacerých geomorfologických oblastí:

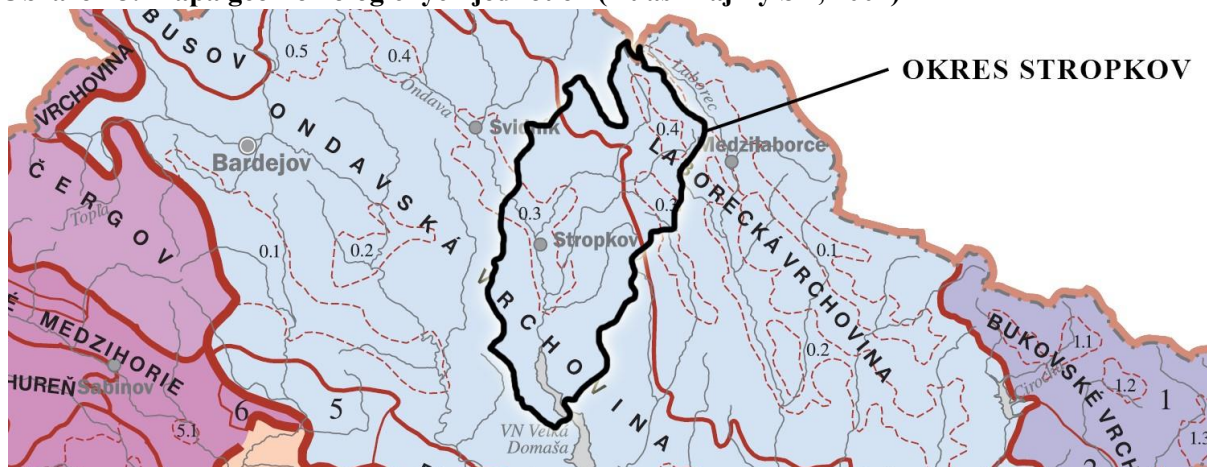
- severovýchodná časť – subprovincia Vonkajšie východné Karpaty, oblasť Nízke Beskydy, časť Laborecká vrchovina,
- centrálna a južná časť okresu – subprovincia Vonkajšie východné Karpaty, oblasť Nízke Beskydy, časť Ondavská vrchovina.

Územie obce patrí z hľadiska geomorfologického členenia do subprovincie Vonkajšie východné Karpaty, oblasť Nízke Beskydy, do severovýchodnej časti Ondavskej vrchoviny



(čiastočne Stropkovská brázda).

Obrázok 3. Mapa geomorfologických jednotiek (Atlas krajiny SR, 2002)

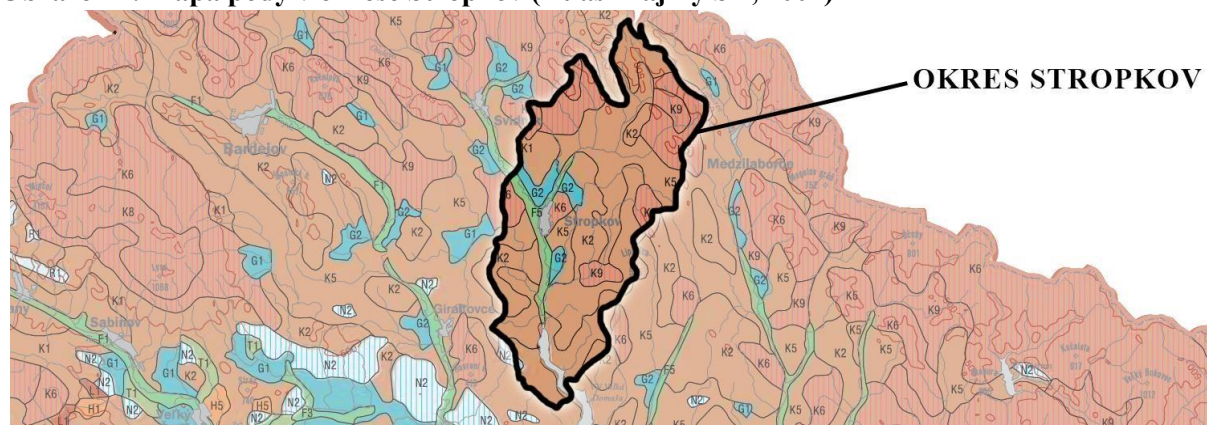


Zdroj: Atlas krajiny SR, 2002

PÔDNE POMERY

Z nasledujúcej mapy vyplýva, že v okrese Stropkov dominujú najmä kambizeme (kultizemné nasýtené až kyslé, kambizeme modálne a kultizemné nasýtené, kambizeme pseudoglejové nasýtené, kambizeme modálne kyslé, kambizeme pseudoglejové kyslé). Na území okresu je zaznamenaný aj výskyt fluvizeme, pseudoglejov a pararendzinov.

Obrázok 4. Mapa pôdy v okrese Stropkov (Atlas krajiny SR, 2002)



F5	<i>fluvizeme glejové</i>	K5	<i>kambizeme pseudoglejové nasýtené</i>
G2	<i>pseudogleje nasýtené</i>	K6	<i>kambizeme modálne kyslé</i>
K1	<i>kambizeme modálne a kultizemné nasýtené až kyslé</i>	K9	<i>kambizeme pseudoglejové kyslé</i>
K2	<i>kambizeme modálne a kultizemné nasýtené</i>	N2	<i>pararendziny kambizemné a kambizeme rendzinové</i>

Zdroj: Atlas krajiny SR, 2002

VODSTVO



Povrchové vody

K najväčším a najvýznamnejším vodným tokom Stropkovského okresu sa radí rieka Ondava, ktorá odvodňuje prostredníctvom svojich prítokov 5 okresov (Vranov nad Topľou, Bardejov, Medzilaborce, Svidník a Stropkov). Rieka pramení v nadmorskej výške 550m n.m. v Ondavskej vrchovine. Svojou dĺžkou 146 km, je ôsmou najdlhšou riekou na Slovensku. Rieka Ondava spoločne s riekou Latorica vytvárajú pri obci Zemplín vodný tok - riekú Bodrog. Na vodnom toku Ondava sa taktiež nachádza vodná nádrž Veľká Domaša. Jej severná časť patrí do okresu Stropkov, južná do okresu Vranov nad Topľou. Vodná plocha sa rozprestiera na viac než 14,22 km², pričom slúži najmä na rekreáciu, ale aj ako zásobáreň úžitkovej vody.

Katastrálnym územím obce preteká ľavostranný prítok Ondavy, vodný tok Chotčianka s dĺžkou 27 km. Tá pramení v Laboreckej vrchovine. Územím obce preteká taktiež Radový potok a viaceré bezmenné toky.

KLIMATICKÉ POMERY

Územie okresu Stropkov patrí do viacerých klimatických okrskov (teplého, mierne teplého a mierne chladného). V rámci okresu prevládajú mierne teplé okrsky. Najsevernejšia časť okresu patrí do mierne chladného pásma (C3).

T7- teplý, mierne vlhký, s chladnou zimou

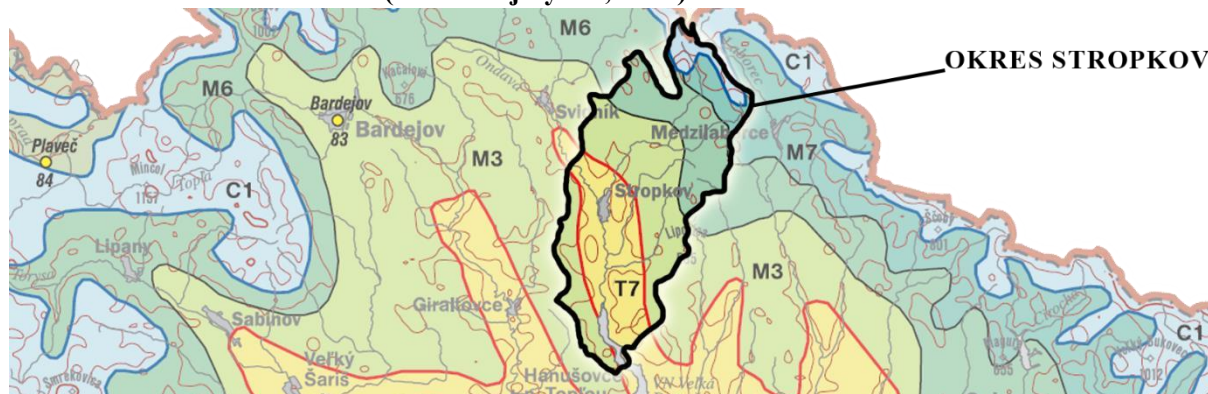
M3- mierne teplý, mierne vlhký, pahorkatinový až vrchovinový

M6- mierne teplý, vlhký, vrchovinový

M7- mierne teplý, veľmi vlhký, vrchovinový

C1- mierne chladný

Obrázok 5. Klimatické oblasti (Atlas krajiny SR, 2002)



Zdroj: Atlas krajiny SR, 2002



Katastrálne územie obce Chotča sa nachádza prevažne v mierne teplej oblasti, okrsok M3 mierne teplý, mierne vlhký, pohorkatinový až vrchovinový. Územie obce patrí do oblastí, v ktorých sa priemerné ročné teploty pohybujú na úrovni 6,9 – 8,4 °C, pričom ročný úhrn zrážok sa pohybuje na úrovni 600 mm -700 mm.

OCHRANA PRÍRODY

Na území okresu Stropkov sa nachádzajú chránené časti prírody Chránený areál Driečna a Chránené vtáčie územie Laborecká vrchovina.

Z hľadiska ochrany prírody sa v katastrálnom území obce nenachádzajú územia osobitne chránené s súlade so zákonom 543/2002 Z.z. ochrane prírody a krajiny v znení neskorších predpisov. V rámci miestneho ÚSES sú definované nasledujúce biotopy, biokoridory a biocentrá (ÚPN obce Chotča):

- Lesné biotopy európskeho významu: Ls 5.1 bukové a jedľovo – bukové kvetnaté lesy
- Travinno – bylinné biotopy európskeho významu: Lk1 nížinné a podhorské kosné lúky
- Travinno – bylinné biotopy národného významu: Lk3 mezofilné pasienky a spásané lúky
- Regionálny biokoridor Vojtovec
- Regionálny biokoridor Chotčianka
- Miestny biokoridor Radový potok
- Miestne biocentrum Dolinky

2.4 Krajinná štruktúra

Katastrálne územie obce má rozlohu 1058,54 hektárov. Väčšina pozemkov v obci patrí k nepoľnohospodárskej pôde, ktorá je zastúpená podielom necelých 58% z celkovej výmery katastrálneho územia, zvyšných 42% pôdy patrí k poľnohospodárskym pôdam.

Nepoľnohospodárska pôda je najviac zastúpená lesnými pozemkami. Tie sa rozprestierajú celkovo na 463,34 hektároch z 613,83 hektárov nepoľnohospodárskej pôdy.

Poľnohospodárska pôda sa rozprestiera na 444,70 hektároch, pričom je najviac zastúpená ornou pôdou 256,95 hektárov a trvalými trávnatými porastmi 176,00 ha. V rámci poľnohospodárskej pôdy sa v katastri obce nenachádzajú pozemky využívané a klasifikované ako ovocné sady vinice a chmelnice.



Tabuľka 5. Výmera územia obce v hektároch

Celková výmera územia obce	spolu	1058,54
Poľnohospodárska pôda	spolu	444,70
	orná pôda	256,95
	záhrada	11,76
	trvalý trávny porast	176,00
Nepoľnohospodárska pôda	spolu	613,83
	lesný pozemok	463,34
	vodná plocha	29,70
	zastavaná plocha a nádvorie	44,19
	ostatná plocha	76,61

Zdroj: ŠÚ SR

3 ANALYTICKÁ ČASŤ

3.1 Analýza vnútorného prostredia

Interná analýza, analýza vnútorného prostredia územia, skúma a hodnotí vnútorné prostredie na základe overeného súboru kvantitatívnych a kvalitatívnych dát, najmä štatistických údajov získaných z overených zdrojov (napr. štatistický úrad SR, UIPŠ, databázy jednotlivých ministerstiev, a iných, ale aj na základe verifikovaných údajov a skúseností expertov zaoberajúcich sa jednotlivými riešenými oblasťami.

Nájsť príčiny nepriaznivého stavu v jednotlivých sektoroch miestnej ekonomiky a naznačiť potreby, ktoré je možné vnímať aj ako príležitosti rozvoja je úlohou analýzy vnútorného prostredia. Nepriaznivý stav súvisí s nedostatočným potenciálom ľudských zdrojov, nevyužívaním správnych metód, či postupov pri riadení, nedostatkom informácií a dát ako podkladov ku správne posúdeniu a rozhodnutiu, ale aj s nedostatočnou analýzou vnútorného a vonkajšieho prostredia a na základe toho nevhodne umiestnených investícií, je dôležité zmapovať a spracovať najmä tie skupiny dát, ktoré tieto príčiny pomôžu identifikovať. Výstupy z internej a externej analýzy a identifikácia potrieb a príležitostí tvoria východisko pre správne nastavenie rozvojovej stratégie pre obec.

3.1.1 Demografia

Vývoj počtu trvalo bývajúceho obyvateľstva

Tabuľka 6. Vývoj počtu obyvateľov podľa pohlavia

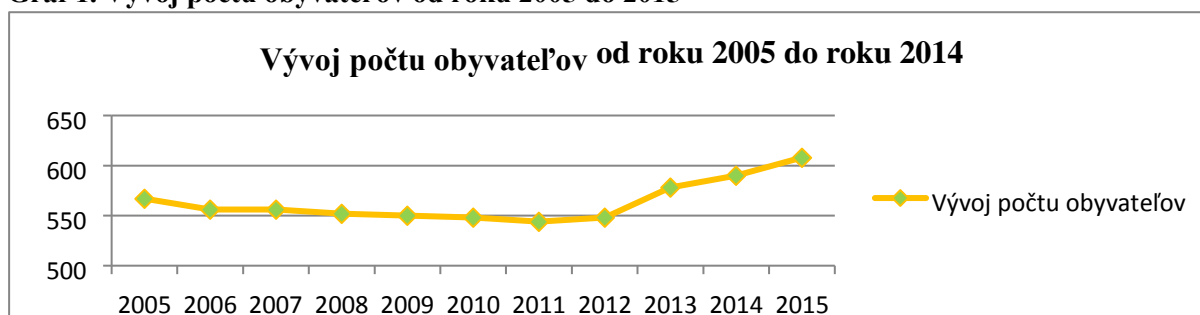
Rok	Muži	Ženy	Spolu
-----	------	------	-------



2005	284	283	567
2006	278	278	556
2007	278	278	556
2008	278	274	552
2009	277	273	550
2010	275	273	548
2011	270	274	544
2012	271	277	548
2013	288	290	578
2014	291	299	590
2015	297	311	608

Zdroj: ŠÚ SR údaje k 31.12

Graf 1. Vývoj počtu obyvateľov od roku 2005 do 2015



Zdroj: ŠÚ SR údaje k 31.12

Z predchádzajúceho grafu vyplýva, že vývoj počtu obyvateľov v obci má v sledovanom období (2005-2015) prevažne klesajúci charakter. Nárast počtu obyvateľov je evidovaný od konca roku 2012. V roku 2005 bolo v obci na trvalý pobyt prihlásených 567 občanov. V sledovanom období bol zaznamenaný najnižší počet obyvateľov s trvalým pobytom v roku 2011, a to 544, naopak najvyšší bol evidovaný ku koncu roka 2015, keď bolo v obci prihlásených na trvalý pobyt spolu 608 obyvateľov. Ku koncu roka 2015 malo v obci trvalý pobyt 608 obyvateľov, čo je len mierny nárast (o viac než 7%) oproti roku 2005.



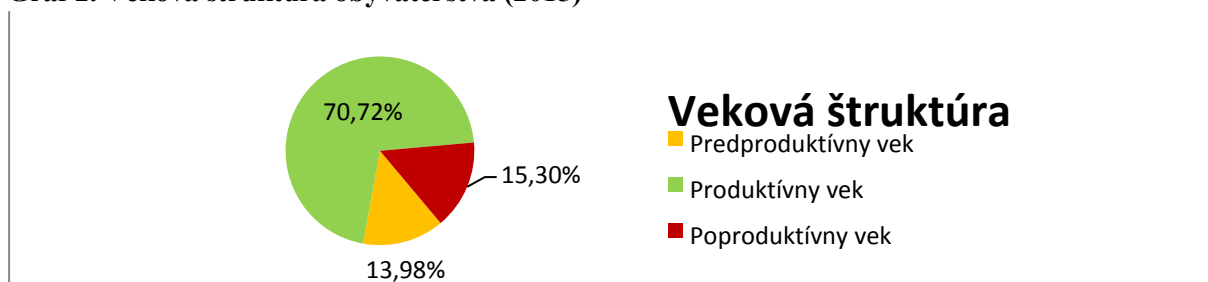
Tabuľka 7. Pohyb obyvateľstva (2005-2015)

Ukazovateľ	Počet v rokoch										
	2005	2006	2007	2008	2009	2010	2011	2012	2013	2014	2015
Natalita	3	2	4	1	10	4	3	4	6	4	4
Mortalita	11	6	7	4	10	5	14	5	5	6	5
Priťahovaní	9	2	6	5	1	2	9	11	35	30	27
Vystaňovaní	3	9	3	6	3	3	7	6	6	16	8
Celkový prírastok	-2	-11	0	-4	-2	-2	-9	4	30	12	18

Zdroj: ŠÚ SR

Z hľadiska pohybu obyvateľstva bol najvyšší celkový úbytok v obci zaznamenaný v roku 2006, a to na úrovni -11. Najvyšší celkový prírastok v sledovanom období bol v roku 2013 s hodnotou +30.

Graf 2. Veková štruktúra obyvateľstva (2015)



Ukazovateľ	Počet	%
Predproduktívny vek	85	13,98
Produktívny vek	430	70,72
Poproduktívny vek	93	15,30

Zdroj: ŠÚ SR

Prevažná časť obyvateľov patrí do skupiny produktívneho obyvateľstva vo veku 15-64 rokov, celkovo 70,72% z celkového počtu obyvateľov. Táto hodnota sa najviac približuje k percentuálnemu podielu obyvateľov v produktívnom veku na Slovensku - 70,22%.

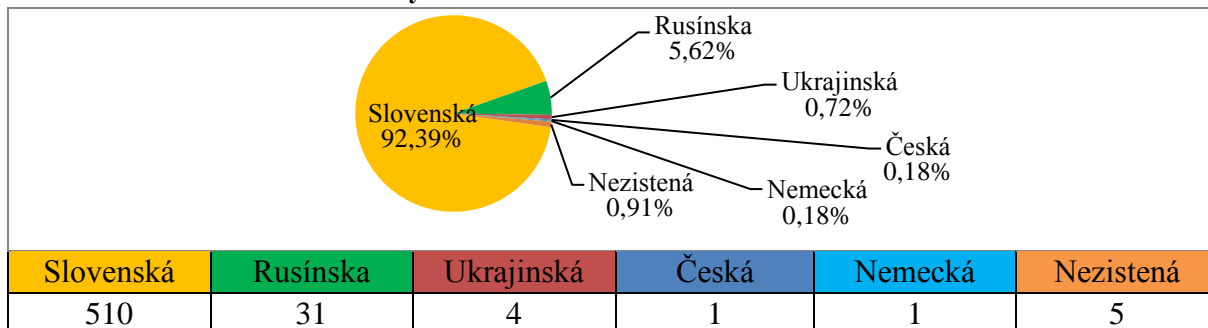
Tabuľka 8. Veková štruktúra obyvateľstva 2015

Ukazovateľ	Obec	Okres Stropkov	Prešovský kraj	Slovenská republika
Predproduktívny vek	13,98	14,90	17,87	15,33
Produktívny vek	70,72	71,64	69,60	70,22
Poproduktívny vek	15,30	13,46	12,53	14,45



Zdroj: ŠÚ SR, ku 31.12.2015

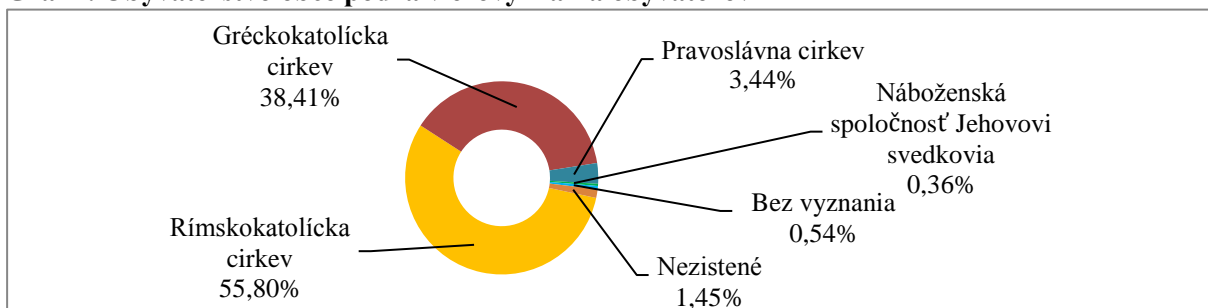
Graf 3. Národnostné zloženie obyvateľov obce



Zdroj: ŠÚ SR SODB 2011

V národnostnom zložení obce dominuje slovenská národnosť. Viac ako 92% obyvateľov obce sa pri sčítaní obyvateľov, domov a bytov, ktoré prebehlo v roku 2011, hlásilo k slovenskej národnosti. Časť obyvateľov obce sa hlásilo k rusínskej, ukrajinskej českej a nemeckej národnosti. U šiestich obyvateľov obce sa nepodarilo zistiť národnosť.

Graf 4. Obyvateľstvo obce podľa vierovyznania obyvateľov



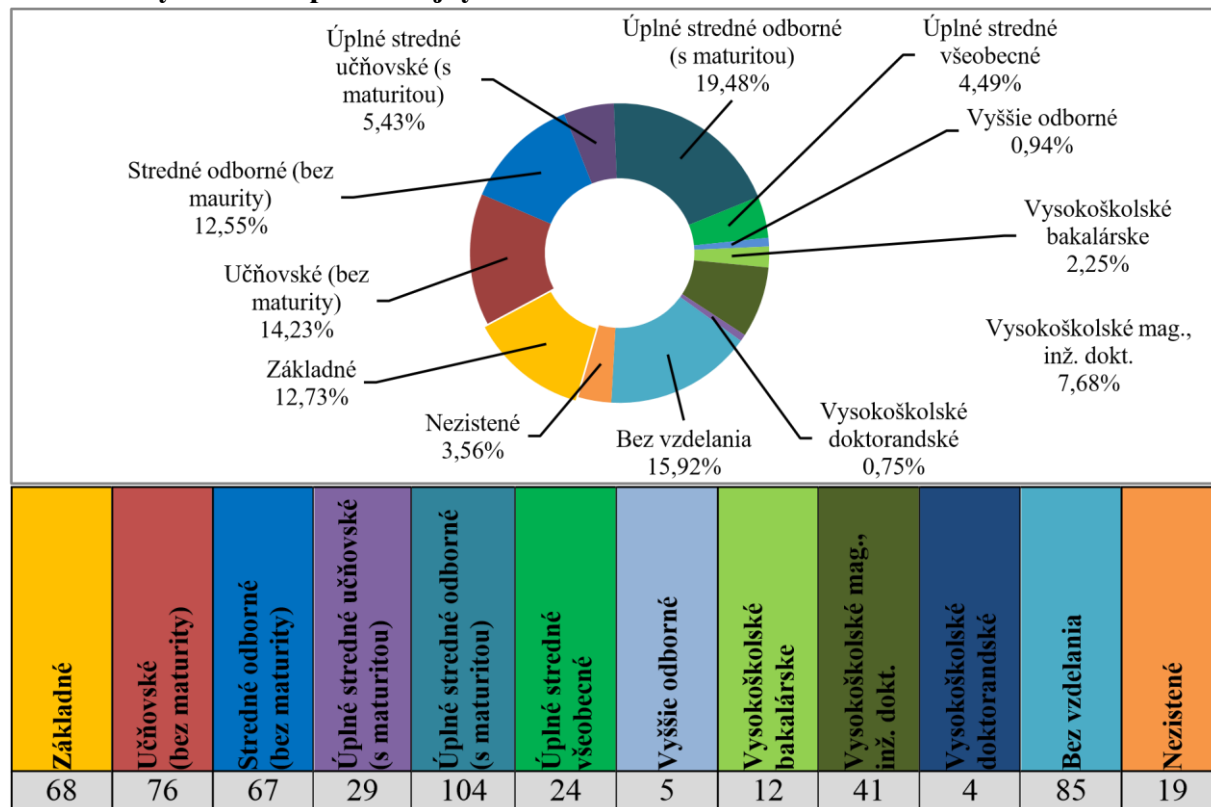
Náboženské vyznanie	SODB 2011	
	Počet obyv.	%
Rímskokatolícka cirkev	308	55,80
Gréckokatolícka cirkev	212	38,41
Pravoslávna cirkev	19	3,44
Náboženská spoločnosť Jehovovi svedkovia	2	0,36
Bez vyznania	3	0,54
Nezistené	8	1,45
Spolu	552	100,00

Zdroj: ŠÚ SR SODB 2011



V náboženskom vyznaní obyvateľov dominuje rímskokatolícke vierovyznanie, v porovnaní s ostatnými vierovyznaniami sa k rímskokatolíckemu vyznaniu hlásilo 55,8%. Druhým najviac zastúpeným vierovyznaním je gréckokatolícke vyznanie, ku ktorému sa hlásilo pi SODB 2011 38,41% obyvateľov obce. Časť obyvateľov sa hlási ku Pravoslávnej cirkvi a Náboženskej spoločnosti Jehovovi svedkovia. U 8 obyvateľov sa nepodarilo zistiť ich vierovyznanie.

Graf 5. Obyvateľstvo podľa najvyššieho dosiahnutého vzdelania



Zdroj: ŠÚ SR SODB 2011

3.1.2 Bývanie

Infraštruktúra bývania v obci je realizovaná prevažne prostredníctvom rodinných domov (budovy s jedným bytom). V obci sa v roku 2011 pri sčítaní obyvateľov domov a bytov nachádzalo 146 domov, z toho 16 bolo neobývaných. V obci sa taktiež nachádzajú bytové domy. Zo SODB taktiež vyplýva, že prevažná väčšina domov je postavená pred rokom 1991 (113 bytov).

Tabuľka 9. Byty podľa typu budov

SODB 2011	Byty v budovách s jedným bytom	Byty v budovách s dvoma bytmi	Byty v budovách s tromi alebo viac bytmi
Spolu	146	0	4



Obývané	130	0	4
Neobývané	16	0	0
Nezistené	0	0	2

Zdroj: SODB 2011

3.1.3 Trh práce a nezamestnanosť

Okres Stropkov so svojou rozlohou 388,96 km² patrí k menším okresom Prešovského samosprávneho kraja. Ku koncu roka 2015 v okrese žilo 20 630 obyvateľov, z toho bolo 10 312 mužov a 10 318 žien.

Z nasledujúcej tabuľky a grafu vyplýva, že nezamestnanosť okresu kopíruje (s miernymi odchýlkami) vývoj nezamestnanosti v Prešovskom kraji. Miera evidovanej nezamestnanosti v okrese je však o necelé 4,5 % vyššia ako celoslovenský priemer.

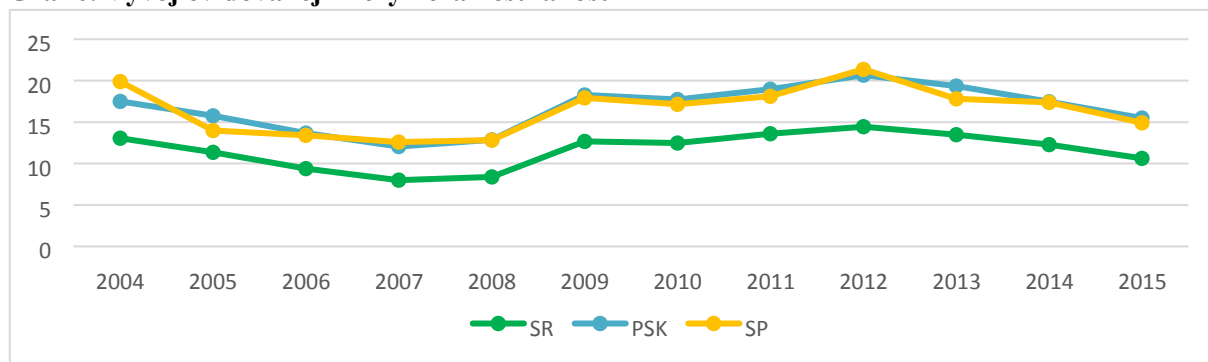
Najvyššia miera evidovanej nezamestnanosti v sledovanom období (2004 - 2015) bola v okrese zaznamenaná v roku 2012. Úroveň dosiahla hodnotu 21,38 %, naopak najnižšia bola v roku 2007, keď miera evidovanej nezamestnanosti dosiahla 12,82%.

Tabuľka 10. Vývoj evidovanej miery nezamestnanosti

Vývoj evidovanej miery nezamestnanosti (SR, PSK, Okres Stropkov)												
	2004	2005	2006	2007	2008	2009	2010	2011	2012	2013	2014	2015
SR	13,07	11,36	9,40	7,99	8,39	12,66	12,46	13,59	14,44	13,50	12,29	10,63
PSK	17,50	15,77	13,68	12,05	12,86	18,29	17,75	18,95	20,66	19,35	17,45	15,50
SP	19,90	14,00	13,39	12,59	12,82	17,93	17,14	18,11	21,38	17,81	17,40	14,93

Zdroj: ŠÚ SR

Graf 6. Vývoj evidovanej miery nezamestnanosti



Zdroj: ŠÚ SR

Tabuľka 11. Uchádzači o zamestnanie podľa veku

Uchádzači o zamestnanie podľa veku v okrese Stropkov - rok 2015



Vek uchádzačov	15-24	25-34	35-49	50 a viac	Spolu
Počet	371	502	694	443	2010
%	18,46	24,98	34,53	22,04	100,00

Zdroj: ŠÚ SR

Najväčšiu skupinu nezamestnaných v okrese tvoria uchádzači o zamestnanie vo veku od 35 do 49 rokov - spolu 694 uchádzačov, čo je 34,53% z celkového počtu obyvateľov.

Tabuľka 12. Znevýhodnení uchádzači o zamestnanie

Znevýhodnení uchádzači o zamestnanie okres Stropkov - rok 2015				
	So zdravotným postihnutím	Absolventi	Mladiství	Dlhodobo nezamestnaní
Počet	139	115	9	1145

Zdroj: ŠÚ SR

Ku koncu roka 2015 bola v okrese miera evidovanej nezamestnanosti na úrovni 14,93%. Toto percento tvorilo 2010 obyvateľov okresu, z toho 139 uchádzačov o zamestnanie so zdravotným postihnutím, 115 uchádzačov - absolventov, 9 mladistvých a 1145 dlhodobo evidovaných uchádzačov.

Tabuľka 13. Evidovaní uchádzači o zamestnanie v obci

Evidovaní uchádzači o zamestnanie	Obec											
	2004	2005	2006	2007	2008	2009	2010	2011	2012	2013	2014	2015
Spolu	50	39	26	35	34	55	52	53	62	51	62	57
Muži	28	22	11	17	19	33	32	28	34	30	35	26
Ženy	22	17	15	18	15	22	20	25	28	21	27	31

Zdroj: ŠÚ SR

V obci ku koncu roka 2015 bolo 57 evidovaných uchádzačov o zamestnanie, z toho 26 mužov a 31 žien. Najvyšší počet evidovaných uchádzačov o zamestnanie v období od roku 2004 do roku 2015 bol v roku 2012 a 2014, keď bolo v obci bez práce 62 obyvateľov.

Tabuľka 14. Trvalo bývajúce obyvateľstvo v obci podľa ekonomickej aktivity

Trvalo bývajúce obyvateľstvo podľa ekonomickej aktivity												
Pracujúci okrem dôchodcov	Pracujúci dôchodcovia	Osoby na materskej dovolenke	Osoby na rodičovskej dovolenke	Nezamestnaní	Študenti stredných škôl	Študenti vysokých škôl	Osoby v domácnosti	Dôchodcovia	Príjemcovia kapitálových príjmov	Deti do 16 rokov	Iná	Nezistená
Z toho ekonomicky aktívni												



199	6	1	14	48	30	19	2	133	0	94	2	4	254
-----	---	---	----	----	----	----	---	-----	---	----	---	---	-----

Zdroj: ŠÚ SR

Tabuľka 15. Ekonomicky aktívne obyvateľstvo odvetvia ekonomickej činnosti SODB 2011

Odvetvie ekonomickej činnosti	Muži	Ženy	Spolu	Odvetvie ekonomickej činnosti	Muži	Ženy	Spolu
Pestovanie plodín a chov zvierat, poľovníctvo a služby s tým súvisiace	9	7	16	Veľkoobchod, okrem motorových vozidiel a motocyklov	8	2	10
Lesníctvo a ťažba dreva	5	1	6	Maloobchod okrem motorových vozidiel a motocyklov	10	11	21
Výroba potravín	0	2	2	Pozemná doprava a doprava potrubím	5	0	5
Výroba nápojov	1	0	1	Skladové a pomocné činnosti v doprave	1	0	1
Výroba odevov	3	3	6	Poštové služby a služby kuriérov	1	1	2
Výroba kože a kožených výrobkov	1	1	2	Činnosti reštaurácií a pohostinstiev	1	1	2
Spracovanie dreva a výroba výrobkov z dreva a korku okrem nábytku; výroba predmetov zo slamy a prúteného materiálu	6	0	6	Výroba filmov, videozáznamov a televíznych programov, príprava a zverejňovanie zvukových nahrávok	1	0	1
Výroba základných farmaceutických výrobkov a farmaceutických prípravkov	1	0	1	Počítačové programovanie, poradenstvo a súvisiace služby	1	0	1
Výroba ostatných nekovových minerálnych výrobkov	1	2	3	Finančné služby, okrem poistenia a dôchodkového zabezpečenia	0	1	1
Výroba a spracovanie kovov	1	0	1	Architektonické a inžinierske činnosti; technické testovanie a analýzy	0	1	1
Výroba kovových konštrukcií okrem strojov a zariadení	11	0	11	Vedecký výskum a vývoj	1	0	1
Výroba počítačových, elektronických a optických výrobkov	11	11	22	Sprostredkovanie práce	3	1	4
Výroba elektrických zariadení	4	2	6	Bezpečnostné a pátracie služby	1	0	1
Výroba strojov a zariadení i. n.	3	2	5	Verejná správa a obrana; povinné sociálne zabezpečenie	9	9	18
Výroba motorových vozidiel, návesov a prívesov	1	0	1	Vzdelávanie	6	8	14
Výroba ostatných dopravných prostriedkov	3	0	3	Zdravotníctvo	2	6	8
Iná výroba	3	0	3	Starostlivosť v pobytových zariadeniach (rezidenčná starostlivosť)	2	4	6
Zber, úprava a dodávka vody	1	0	1	Sociálna práca bez ubytovania	1	7	8
Výstavba budov	10	2	12	Ostatné osobné služby	0	1	1
Inžinierske stavby	0	1	1	Zamestnávateľ v zahraničí	1	0	1
Špecializované stavebné práce	12	3	15	Nezistené	13	8	21
Veľkoobchod a maloobchod a oprava motorových vozidiel a motocyklov	1	1	2				
Spolu					155	99	254
Z toho dochádza do zamestnania							199

Zdroj: SODB 2011



3.1.4 Občianska a technická vybavenosť

3.1.4.1 Občianska vybavenosť

3.1.4.1.1 Vzdelávanie

Materská škola

Predprimárne vzdelávanie v obci zabezpečuje materská škola, ktorá je v zriaďovateľskej pôsobnosti obce Chotča. Škola začala pôsobiť v roku 1964. Materskú školu formou celodennej starostlivosti navštevovalo k 15.9.2015 – 21 detí (UIPŠ).

Základná škola

Základná škola v obci oslavovala v roku 2016 už svoje 115. výročie. Zriaďovateľom je obec. Do prvej svetovej vojny prebiehala v škole výučba v maďarskom jazyku. V súčasnosti je výučba v slovenskom jazyku, a k 15.9.2015 (UIPŠ) navštevovalo školu 20 žiakov.

V obci sa nenachádzajú stredné školy, žiaci z obce navštevujú stredné školy v okresnom meste Stropkov.

3.1.4.1.2 Šport, športové zariadenia a turistika

Športová infraštruktúra je v obci prezentovaná multifunkčným ihriskom s asfaltovým povrchom (využívané na skupinové športy: volejbal, floorball, tenis a iné, futbalovým štadiónom, ktorého súvisiaca infraštruktúra (šatne a tribúna) sú v zlom stavebno-technickom stave, hokejovým ihriskom s mantinelmi, fitness klubom a antukovým volejbalovým ihriskom. Obľúbeným športom je v obci stolný tenis. Vo februári 2016 bol v obecnom kultúrnom dome organizovaný II. ročník stolnotenisového turnaja. Organizátormi boli starosta obce a členovia obecného zastupiteľstva. Okrem toho je v obci každoročne organizovaný športový deň a spoločenské podujatie Chotčiansky silák.

V obci má dlhoročnú tradíciu aj Dobrovoľný požiarny zbor, ktorý v obci pôsobí už od roku 1926. Na území obce sa nenachádzajú oficiálne turistické a cykloturistické trasy.

3.1.4.1.3 Zdravotníctvo

Obyvatelia obce dochádzajú za primárnou, sekundárnou a terciárnou zdravotnou starostlivosťou do okresného mesta Stropkov a Svidník, kde sa nachádzajú najbližšie nemocnice.



3.1.4.1.4 Sociálne služby

V súčasnosti v obci nie sú poskytované žiadne sociálne služby. Pre obyvateľov obce sú dostupné sociálne služby v neďalekom meste Stropkov.

3.1.4.1.5 Cestovný ruch a rekreácia

Návštevníkov lákajú organizované podujatia (vrátane športových) usporadúvané v obci, ale aj kultúrne a historické pamiatky.

3.1.4.1.6 Kultúra (kultúrne inštitúcie a kultúrne pamiatky)

V rámci kultúrnej infraštruktúry sa v obci nachádza:

- o obecná knižnica o
- kultúrny dom o
- rímskokatolícky kostol o
- gréckokatolícky kostol o
- dom smútku

Cirkevné stavby

Dominantou obce je rímskokatolícky Kostol Božského Srdca Ježišovho, ktorý bol postavený v roku 1910. V jeho interiéri sú umiestnené prvky zo starého dreveného kostola. Kostol prešiel k 100 výročiu čiastočnou rekonštrukciou.

V obci sa taktiež nachádza gréckokatolícky chrám - Sv. apoštolov Petra a Pavla. Chrám bol postavený v roku 1969. Pri sčítaní obyvateľov domov a bytov sa v roku 2012 hlásilo k gréckokatolíckemu vierovyznaniu viac ako 38% z celkového počtu obyvateľov.

Tabuľka 16. Národné kultúrne pamiatky v obci

<i>Pamiatkový objekt</i>	<i>Zaužívaný názov</i>	<i>Číslo ÚZPF</i>	<i>Doba vzniku</i>
KAPLNKA PRÍCESTNÁ	prícestná kaplnka	10372	1.pol.19.st.

Zdroj: Pamiatkový úrad SR- Register nehnuteľných NKP

Na území obce je evidovaná len jedna národná kultúrna pamiatka, a to prícestná kaplnka zaradená do zoznamu ÚZPF – Ústredný zoznam pamiatkového fondu.



Archeologické nálezy

V katastrálnom území obce sa v obci predpokladá s archeologickými náleziskami v častiach: -
historické jadro obce – územie s predpokladanými archeologickými nálezmi z obdobia stredoveku až novoveku (1. písomná zmienka o obci k roku 1379),
- *poloha Pahorok - na pravom brehu ľavostranného prítoku Chotčianky – keramika a bronzové predmety z doby bronzovej.*

Ojedinelé a bližšie nelokalizované nálezy

- *v riečisku Chotčianky (na ľavom brehu) – nález časti okuliarovitého závesku z doby bronzovej*
(Zdroj: Rozhodnutie OU Stropkov, Odbor starostlivosti o životné prostredie)

V obci sú taktiež každoročne organizované kultúrne podujatia: obecný ples, Deň matiek, Oslavy Mikuláša, ale ja vystúpenia súborov a ďalšie.

3.1.4.2 Technická infraštruktúra

3.1.4.2.1 Cestná sieť a dopravné systémy

Cestná sieť

Intravilánom obce prechádza cesta **II. triedy č. 575** (začínajúca v meste Stropkov na križovatke s cestou I/15, prechádza mestom Medzilaborce a končí v katastri obce Palota). Na cestu II. triedy sa v intraviláne obce napája cesta **III. triedy č. 3586** (pôvodné číslo 575003), smerujúca do obce Vyškovce, Vislava a do katastra Vagrinec, kde sa napája na cestu III. triedy č.3541 (okres Svidník). V rámci obce obyvatelia využívajú aj miestne komunikácie.

Tabuľka 17. Cesty v katastrálnom území obce

Názov a trieda cesty	Cesta v správe	Dĺžka cesty v katastri obce
Cesta II. / 575	<i>Správa a údržba ciest PSK</i>	2,00 km
III. / 3586	<i>Správa a údržba ciest PSK</i>	0,35 km
Miestne komunikácie	<i>Obec Chotča</i>	0,90 km

Zdroj: Slovenská správa ciest – Cestný databanka, miestna štatistika

Cyklotrasy

V súčasnosti obec nemá vybudované samostatné cyklistické chodníky, ani obcou neprechádzajú žiadne cykloturistické trasy. Cyklisti využívajú sieť komunikácií prechádzajúcich obcou.



Obec sa nachádza v dopravnej dostupnosti bicyklom do pätnástich minút (pri rýchlosti 20 kilometrov/hodina) od mesta okresného mesta Stropkov.

Cestná doprava

Obyvatelia obce majú hromadnú cestnú osobnú dopravu v rámci okresu a kraja zabezpečenú priebežnými linkami SAD Humenné. Dopravné spojenie v rámci kraja je zabezpečené aj inými prepravnými spoločnosťami.

Železničná doprava

Katastrálnym územím obce ani územím okresu neprechádza železničné trať.

3.1.4.2.2 Vodné hospodárstvo a kanalizácia

Zásobovanie pitnou vodou

Väčšina domácností obce je zásobovaných pitnou vodou z verejného vodovodu. Výstavba vodovodnej siete v obci bola ukončená a daná do užívania v roku 2002, pričom je v správe Východoslovenskej vodárenskej spoločnosti.

Obyvatelia, ktorí nie sú napojení na verejný vodovod, využívajú vlastné studne.

V rámci územia obce je taktiež zaznamenaný výskyt minerálnych prameňov.

Kanalizácia a čistenie odpadových vôd

Kanalizačná sieť a čistička odpadových vôd v obci v súčasnosti nie je vybudovaná, jej výstavba v súčasnosti prebieha a patrí ku prioritám a opatreniam definovaným v strategickej časti PHSR.

3.1.4.2.3 Energetické hospodárstvo

Zásobovanie plynom

Primárnym zdrojom na vykurovanie domácností, ohrev teplej vody, ale aj varenie, je pre obyvateľov obce zemný plyn. Obec je plynofikovaná, pričom v súčasnosti je napojených väčšina domácností obce. Územie obce je zásobované strednotlakovým plynovodom.

Doplňkovo využívajú obyvatelia obce na vykurovanie aj iné zdroje.

Zásobovanie elektrickou energiou

Zásobovanie elektrickou energiou je zabezpečené NN sieťou, ktorá je tvorená prevažne vzdušnými vedeniami v rámci celej obce.



Verejné osvetlenie sa nachádza kombinovane na stĺpoch NN, stĺpoch osvetlenia a telekomunikačných stĺpoch.

3.1.4.2.4 Telekomunikácie

Obyvatelia obce sú napojení na verejnú telekomunikačnú sieť, ktorá je vedená prevažne vzdušným vedením. Jej dostavba je potrebná pri novovznikajúcej zástavbe rodinných domov. Celé územie je pokryté signálom všetkých mobilných operátorov na trhu.

Internetové pripojenie

Obyvatelia obce využívajú internetové pripojenie prostredníctvom pevnej linky ADSL (jej pokrytie v súčasnosti nie je dostačujúce) a mobilného internetu. Doplnkovo sú využívané aj iné druhy pripojenia. V obci je plánované vybudovanie optickej siete Prešovský kraj Klaster ST-3.

Obecný rozhlas

Ústredňa obecného rozhlasu sa nachádza v objekte Obecného úradu. Rozvod je vedený kombinovane pomocou vlastných stĺpov a stĺpov NN (vzdušným vedením).

3.1.4.2.5 Odpadové hospodárstvo

V obci je zabezpečený zber, preprava a zneškodňovanie komunálneho odpadu a drobných stavebných odpadov na základe VZN č. 02/2016 - o odpadoch, organizáciou Služba m. p.

Stropkov. V rámci komunálneho odpadu je v obci zriadený triedený zber:

- elektro-odpadov z domácností,
- papiera, skla, plastov, kovov (odpady z neobalových výrobkov sa zbierajú spolu s odpadmi z obalov),
- použitých prenosných batérií a akumulátorov a automobilových batérií a akumulátorov,
- jedlých olejov a tukov z domácností,
- biologicky rozložiteľných odpadov zo záhrad a parkov vrátane
- odpadu z cintorínov,
- biologicky rozložiteľného kuchynského odpadu okrem toho, ktorého pôvodcom je fyzická osoba podnikateľ a právnická osoba, ktorá prevádzkuje zariadenie spoločného stravovania.

V katastrálnom území obce je umiestnená taktiež Skládku pre nie nebezpečný odpad StropkovChotča. Jej správcom je mestský podnik Služba (podnik mesta Stropkov). Na skládke je umiestňovaný odpad z mesta Stropkov, ale aj z viacerých obcí z okresu. Skládku je svojou veľkosťou považovaná za najväčšiu skládku v Prešovskom kraji, pričom je predpoklad, že na má kapacitu na umiestnenie odpadu v najbližších 30tich rokoch.



3.1.4.3 Štandardy minimálnej vybavenosti obce

Tabuľka 18. Vybavenosť obce

Výber ukazovateľov	Odporúčaná vybavenosť	Stav v obci
Školstvo		
Materská škola	<input type="checkbox"/>	Áno
Telovýchova a šport		
Ihrisko pre deti	<input type="checkbox"/>	Áno
Ihrisko pre mládež a dospelých	<input type="checkbox"/>	Áno
Ihrisko maloplošné (menej ako 2000m ² plochy)	<input type="checkbox"/>	Áno
Cestovný ruch – verejné ubytovanie		
Horské apartmány	o	Nie
Zdravotníctvo a sociálne služby		
Ambulancie	o	Nie



Maloobchod		
Potraviny, zmiešaný tovar	<input type="checkbox"/>	Áno
Kultúra		
Knižnica (obecná, regionálna, krajská)	<input type="radio"/>	Áno
Výstavné priestory (výstavné areáli a siene)	<input type="checkbox"/>	Nie
Kultúrno –osvetové zariadenia, klubovne	<input type="checkbox"/>	Áno
Kostoly, modlitebne, synagógy, meditačné priestory	<input type="radio"/>	Áno
Cintoríny, domy smútku, urnové háje, krematóriá	<input type="checkbox"/>	Áno
Zeleň		
Parky a iné typy verejnej parkovej zelene	<input type="radio"/>	Áno
Zeleň v obytných územiach	<input type="radio"/>	Áno
Zeleň pri občianskej vybavenosti	<input type="checkbox"/>	Áno
Ostatná zeleň (cintoríny, kempy, zeleň peších zón, ...)	<input type="checkbox"/>	Áno
Zeleň pri výrobných a priemyselných areáloch	<input type="checkbox"/>	Nie
Prírodná zeleň (lesy)	<input type="checkbox"/>	Áno
Služby		
Služby pre obyvateľov (murár, elektrikár, a iné)	<input type="checkbox"/>	Áno

☐ odporúčaná vybavenosť o

alternatívne doplnenie vybavenosti

3.2 Zhodnotenie súčasného stavu územia - SWOT analýza

Metóda SWOT analýzy hodnotí, resp. monitoruje obec z pohľadu jej kľúčových interných silných a slabých stránok, ale aj z pohľadu možných kľúčových externých príležitostí a ohrození. Uvedená SWOT analýza obce v rámci jednotlivých častí prioritizuje položky podieľajúce sa na vygenerovaní rozvojovej stratégie. Dosiahnutie vízie: „ **Chotča** – prosperujúca obec, spokojní obyvatelia“, by malo byť výstupom implementácie stratégie .



Prioritná oblasť HOSPODÁRSTVO

Silné stránky	Slabé stránky
<ul style="list-style-type: none"> - dostupný prírodný a kultúrny potenciál pre oblasť vidieckeho cestovného ruchu - dostupný potenciál pre oblasť agroturizmu - potenciál pre poľnohospodárstvo a lesné hospodárstvo - existujúce spoločnosti a SHR podnikajúce v oblasti lesného hospodárstva a ostatných lesníckych činností, v pestovaní plodín, chovu hydiny, ošípaných a pod. - manažment obce s dostatočnými skúsenosťami 	<ul style="list-style-type: none"> - nedostatočne zhodnotený dostupný prírodný a kultúrny potenciál - nedostatok inovatívnych služieb v oblasti vidieckeho cestovného ruchu, agroturizmu - nedostatok inovatívnych produktov cestovného ruchu - nedostatok pracovných príležitostí - nízka diverzifikácia v ekonomických činnostiach - nízka inovácia a modernizácia služieb - absencia niektorých častí chodníkov
Príležitosti	Ohrozenia
<ul style="list-style-type: none"> - blízkosť okresných miest - blízkosť potenciálnych zamestnávateľov - zakladanie mikro a malých podnikov - dostatočný potenciál pre oblasť cezhraničnej spolupráce - možnosť podpory definovaných oblastí z EŠIF - možnosť podpory definovaných oblastí z iných finančných mechanizmov - 	<ul style="list-style-type: none"> - lepšia finančná motivácia mladých v zahraničí - neochota podnikateľských subjektov investovať na území obce - neúspešnosť pri čerpaní finančných prostriedkov z iných finančných mechanizmov



Prioritná oblasť SOCIÁLNA

Silné stránky	Slabé stránky
<ul style="list-style-type: none"> – – dostupný kultúrny a historický potenciál – zachovaný vidiecky ráz územia potenciál pre realizáciu rekreačných voľnočasových aktivít – potenciál pre realizáciu športových voľnočasových aktivít 	<ul style="list-style-type: none"> – svetelná sústava v zlom technickom stave – vzdelávacia a sociálna infraštruktúra v zlom technickom stave absencia multifunkčného ihriska nekvalitná infraštruktúra súvisiaca so športom – – nedostatočne motivovaní mladí, aby zostali – nedostatok pracovných príležitostí – nízka inovácia a modernizácia služieb
Príležitosti	Ohrozenia
<ul style="list-style-type: none"> – vytvorenie priaznivých podmienok pre rozvoj inovatívnych produktov v oblasti cestovného ruchu (aj vidiekeho a agroturizmu) z národnej úrovne možnosť podpory definovaných oblastí z EŠIF možnosť podpory definovaných oblastí z iných finančných mechanizmov – 	<ul style="list-style-type: none"> – nedostatočná motivácia mladých vrátiť sa – nedostatočný záujem zo strany návštevníkov – nedostatočný záujem o poskytovanie služieb zo strany podnikateľov – nedostatok štátnych dotácií na skvalitnenie jednotlivých typov infraštruktúry – nedostatok financií v oblasti služieb – nedostatočne ohodnotená práca v službách – neúspešnosť pri čerpaní finančných prostriedkov z iných finančných mechanizmov



Prioritná oblasť ŽIVOTNÉ PROSTREDIE

Silné stránky	Slabé stránky
<ul style="list-style-type: none"> – kvalitné ekosystémové služby – potenciál pre budovanie zelenej infraštruktúry dobrá – kvalita životného prostredia relatívne – zachovalé životné prostredie zásobovanie pitnou vodou 	<ul style="list-style-type: none"> – nedokončená kanalizácia a ČOV – nedokončená protipovodňová ochrana – CHVU a CHKO sčasti obmedzujú oblasť podnikania
Príležitosti	Ohrozenia
<ul style="list-style-type: none"> – zmena legislatívy v prístupe k využitiu krajiny a chránených území – moderná legislatíva v oblasti ekosystémovej politiky budovanie povedomia o triedení odpadu a správnom nakladaní s odpadmi možnosť podpory definovaných oblastí z EŠIF možnosť podpory definovaných oblastí z iných finančných mechanizmov 	<ul style="list-style-type: none"> – neochota zavádzať inovácie nesystematický prístup k manažmentu krajiny – nedostatočná podpora dodržiavania legislatívy o odpadoch neúspešnosť pri čerpaní finančných prostriedkov z iných finančných mechanizmov

3.3 Analýza vonkajšieho prostredia

Bohatstvo a dostupnosť vnútorných a vonkajších zdrojov patrí medzi faktory ovplyvňujúce rozvoj územia. Prírodný a kultúrny potenciál, stav ekosystémov, stupeň rozvoja hospodárstva



a priemyslu, kvalita služieb, a s tým súvisiaci stupeň ekonomickej aktivity v blízkom okolí, sú dôležitým predpokladom pre rast konkurencieschopnosti.

VONKAJŠIE FAKTORY ROZVOJA ÚZEMIA, VPLYV VONKAJŠIEHO PROSTREDIA NA ROZVOJ ÚZEMIA, STEEP ANALÝZA

Vplyv vonkajšieho prostredia na rozvoj obce Chotča bol analyzovaný STEEP analýzou pomocou nasledujúcich faktorov: S - spoločenské (sociálne) faktory

T - technické (technicko-technologické) faktory

E - ekonomické faktory, (E- ekologické faktory)

P - politicko-právne faktory

STEPP analýza vonkajších faktorov	
Sociálne faktory	<ul style="list-style-type: none"> • prírastok, úbytok obyvateľov • migrácia obyvateľov • vzdelanie • sociálne postavenie obyvateľov • historický a kultúrny vývoj spoločnosti • náboženské vyznanie
Technologické faktory	<ul style="list-style-type: none"> • zavádzanie IKT • zavádzanie inovatívnych technológií do výroby, postupov a procesov □ investície v budúcnosti
Ekonomické faktory	<ul style="list-style-type: none"> • prepojenie s politickými faktormi • stav jednotlivých sektorov národného hospodárstva • vývoj meny, kurzu, inflácie • kúpyschopnosť obyvateľstva
Ekologické faktory	<ul style="list-style-type: none"> • ekosystémový prístup • ekosystémové služby
Politické faktory	<ul style="list-style-type: none"> • stupeň liberalizácie a demokracie • legislatívne zmeny ovplyvňujúce podnikateľskú sféru • prenos kompetencií zo štátnej úrovne na nižšie úrovne

Z hľadiska vplyvu vonkajšieho prostredia na rozvoj miestnej ekonomiky v obci je podstatný aj vplyv viacerých faktorov na úrovni Prešovského kraja. Obec sa nachádza na hranici území



bývalej Zemplínskej a Šarišskej župy. V súvislosti s tým sa na území Prešovského kraja zachovali významné historické pamiatky.

PSK patrí svojou rozlohou 8 973 km², ktorá zaberá 18,3 % rozlohy štátu a počtom obyvateľov 819 977, čo ku 31.12.2014 tvorilo 15,1% z celkového počtu obyvateľov SR, k najväčším krajom.

Spoločnú hranicu v rámci Slovenskej republiky má Prešovský samosprávny kraj s tromi samosprávnymi krajmami, na juhu s Košickým samosprávnym krajom a na západe s Banskobystrickým a Žilinským samosprávnym krajom. Na severe je územie vymedzené štátnou hranicou Slovenskej republiky s Poľskou republikou (Malopoľské a Podkarpatské vojvodstvo) v dĺžke asi 360 km. Na východe je územie vymedzené štátnou hranicou s Ukrajinou (Zakarpatská oblasť) v dĺžke asi 38 km.

Územie kraja je z hľadiska územného usporiadania Slovenskej republiky vymedzené samosprávnym územným celkom Prešovského samosprávneho kraja a zahŕňa 23 samosprávnych území miest a 642 samosprávnych území obcí, ktoré sú vytvorené zo 724 katastrálnych území. V kraji sa teda nachádza 665 obcí, najviac v rámci SR a je rozčlenený do 13 okresov (Prešov, Bardejov, Humenné, Kežmarok, Levoča, Medzilaborce, Poprad, Sabinov, Snina, Stará Ľubovňa, Stropkov, Svidník a Vranov nad Topľou. Rozlohou najväčšími sú okresy Poprad, Bardejov a Prešov, naopak plošne najmenšími sú okresy Levoča, Stropkov a Medzilaborce). Z celkového počtu obyvateľov žije 47,9 % v mestách (krajské mesto Prešov obýva viac ako 90 tisíc obyvateľov). (Koncepcia dopravy vo verejnom záujme pre Prešovský samosprávny kraj).

Spomedzi všetkých krajov je v Prešovskom kraji dlhodobo najvyšší prirodzený prírastok. Na druhej strane sa z Prešovského kraja vysťahovalo najviac obyvateľov. Saldo sťahovania ku 31.12.2014 dosiahlo hodnotu – 1,57 na 1 000 obyvateľov. K medziročnému nárastu počtu obyvateľov vo veku 65 a viac rokov došlo v roku 2014 vo všetkých okresoch Prešovského kraja. Veková štruktúra populácie Prešovského kraja ku 31.12.2014 v porovnaní s predchádzajúcimi rokmi naznačuje demografické starnutie obyvateľstva.

Situácia mladých ľudí na trhu práce v Prešovskom kraji nie je lichotivá, keďže takmer polovica z počtu ekonomicky aktívnych ľudí do 25 rokov veku je evidovaná na úradoch práce (44,5 %). Táto situácia núti nezamestnaných mladých ľudí vycestovať za prácou do krajín Európskej únie. Rizikovou skupinou z hľadiska uplatnenia na trhu práce sa stávajú aj nezamestnaní nad



45 rokov veku, u ktorých nízka jazyková vybavenosť a zdravotné problémy sťažujú hľadanie práce doma aj v zahraničí. Za posledné roky pracovalo v zahraničí v priemere 40 tisíc ľudí z Prešovského kraja, čo je najviac zo všetkých krajov Slovenska.

Priemysel v kraji je rôznorodý. Zastúpenie tu má kovospracujúci, drevospracujúci, potravinársky, elektrotechnický, strojársky, chemický, textilný a odevný priemysel. Medzi najvýznamnejšie podniky v bližšom okolí patria: TESLA STROPKOV, a.s., VAB Stropkov, PD ONDAVA Stropkov, REPRO Stropkov, BROVA s. r. o., Chotča, Strojárne potravinárskeho priemyslu Svidník, Svik Svidník, a ďalšie.

Prešovský kraj patrí dlhodobo ku ekonomicky najslabším krajom, čiastočne z dôvodu, že kraju má prevažne vidiecky charakter. V sídelnej štruktúre PSK, tak ako je to charakteristické pre celé územie SR, prevládajú malé obce do 1000 obyvateľov.

Na území kraja pôsobí viac ako 26 tisíc právnických osôb, z toho podnikov je 17 847 a 53 081 fyzických osôb, podnikateľov, z toho 48 960 je živnostníkov, podnikajúcich v slobodnom povolání 2964 a samostatne hospodáriacich roľníkov je 1157. Oproti tomu v okrese Stropkov je právnických osôb 720, z toho podnikov je 410. Fyzických osôb, podnikateľov je 1302, z toho 1191 je živnostníkov, podnikajúcich v slobodnom povolání 63 a samostatne hospodáriacich roľníkov je 48 (ŠR, ku 31.12.2014). V okrese svoju činnosť orientujú najviac do odvetví obchodu a dopravy a najmenej do odvetvia priemyselnej výroby. Najsilnejšími odvetviami, čo sa týka exportu a produkcie PK sú štyri odvetvia, a to: potravinársky, strojársky, textilný a chemický priemysel. (MDRR SR, 2013).

Poľnohospodárska pôda zaberá 42,4 % z celkovej rozlohy kraja. Z nej takmer dve pätiny predstavuje orná pôda, na ktorej sa pestujú predovšetkým obilniny, krmoviny, olejiny a zemiaky. V pestovaní zemiakov patrí kraj k najväčším producentom v SR. V rámci živočíšnej výroby prevláda chov hovädzieho dobytku. Spolu s Banskobystrickým krajom obhospodaruje najväčšie plochy lesných pozemkov.(zdroj: Štatistický úrad SR).

Aj keď Prešovský samosprávny kraj je na základe ekonomických ukazovateľov za posledné roky jedným z najzaostalejších regiónov Slovenska, nenasvedčuje tomu územie bohaté na prírodné, kultúrne a historické zdroje. PSK patrí medzi kraje s najlepšou environmentálnou kvalitou. Na väčšine územia má PSK prostredie vysokej kvality. Prírodné prostredie je relatívne málo narušené najmä v oblastiach s nízkou ekonomickou aktivitou. Na území kraja sa nachádza 76 území európskeho významu. Územie kraja je kvôli vyhovujúcej geologickej stavbe veľmi



bohaté na výskyt minerálnych a termálnych vôd Zastúpené sú všetky známe typy minerálnych vôd (prírodné minerálne vody, prírodné liečivé vody a prírodné minerálne vody stolové, okrem rádioaktívnych, niektoré dokonca vo veľkých koncentráciách). Sú považované za vzácny prírodný zdroj a bezpochyby sú ďalším predpokladom rozvoja územia. Na území kraja sa nachádzajú aj jedny z najstarších kúpeľov na Slovensku - Bardejovské kúpele.



3.4 Identifikácia potrieb, východísk a možných riešení

V tejto časti sú identifikované potreby, východiská a možné riešenia týkajúce sa územia obce a do určitej miery aj širšieho okolitého regiónu spadajúceho do okresu.

Prostredníctvom realizácie jednotlivých opatrení navrhuje Program hospodárskeho a sociálneho rozvoja obce Chotča vytváranie pracovných príležitostí a tvorbu pracovných miest, rešpektujúc potenciál územia a špecifiká disponibilnej pracovnej sily. Mobilizácia aktivít vedúcich ku zhodnocovaniu najmä vnútorného potenciálu podnieti rast a rozvoj miestnych ekonomík, prispeje k zvyšovaniu zamestnanosti (v súlade s Národnou stratégiou zamestnanosti Slovenskej republiky do roku 2020), vytvorí dopyt po prostredí umožňujúcom zvyšovanie zamestnateľnosti, a tým zabezpečí rast kvality života obyvateľov na dotknutom území.

S cieľom udržateľného využívania a zhodnocovania potenciálu územia sú definované potreby generujúce výzvy v nasledujúcich oblastiach:

- vidiecky cestovný ruch, agroturizmus
- pôdohospodárstvo
- energetický potenciál

Identifikácia konkrétnych potrieb, východísk a možných riešení

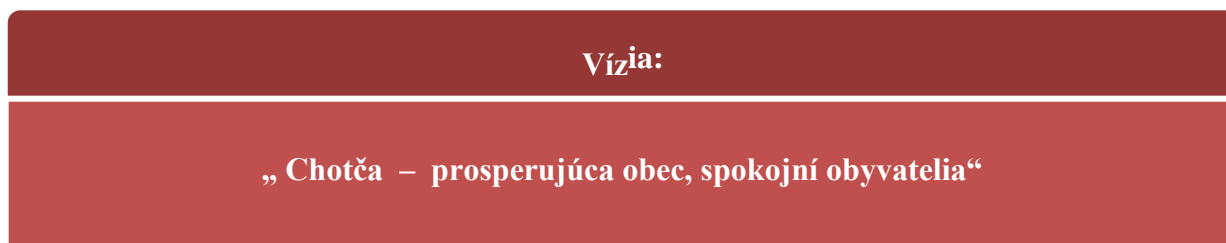
1. Diverzifikovať činnosti v rámci jednotlivých sektorov miestneho hospodárstva.
2. Modernizovať všetky typy infraštruktúr (infraštruktúry malých rozmerov, technickej, sociálnej, voľnočasovej).
3. Podporovať tvorbu pracovných príležitostí.
4. Motivovať k zakladaniu mikro a malých podnikov.
5. Zvýšiť záujem o poľnohospodársku výrobu, živočíšnu aj špeciálnu rastlinnú.
6. Chrániť, zhodnocovať a efektívne využívať endogénne zdroje, kultúrne a prírodné dedičstvo.
7. Zvýšiť kvalitu poskytovaných služieb podľa potrieb prijímateľov, podporovať inovácie v službách.
8. Klásť dôraz na ochranu biologickej diverzity, podporovať ekosystémový prístup, zvyšovať energetickú efektívnosť

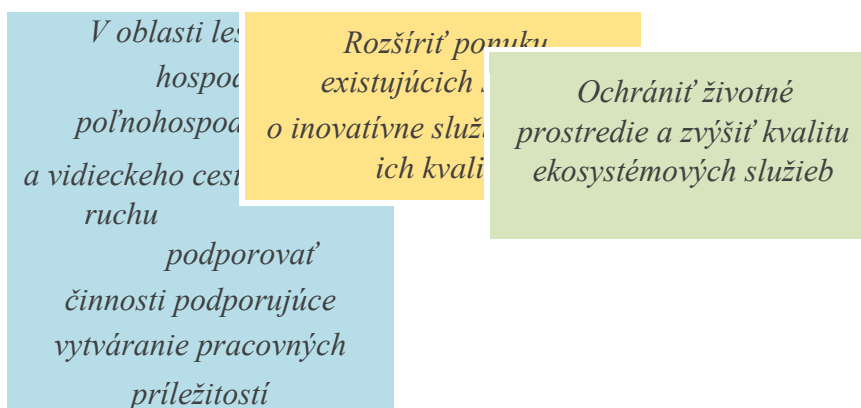


4 STRATEGICKÁ ČASŤ

Vízia, globálne a špecifické ciele, sú súčasťou strategickú časť, ktorá primárne definuje želaný stav v obci na konci riešeného časového obdobia. Ciele sú kreované tematicky s priemetom do územia. Z hľadiska posúdenia reálnosti dosahovania výstupov, výsledkov a dopadov implementácie programu hospodárskeho a sociálneho rozvoja obce zohľadňujú tieto ciele výstupy, identifikované potreby, reálny potenciál a možnosti, špecifiká, ale aj možné ohrozenia počas implementácie.

Definovaná vízia, globálne a špecifické ciele korešpondujú s dokumentmi na regionálnej a národnej úrovni, ktoré nadväzujú na dokumenty Európskej únie.





5 PROGRAMOVÁ ČASŤ

Dosahovanie vízie, globálnych a špecifických cieľov bude v rámci implementácie programu hospodárskeho a sociálneho rozvoja obce zabezpečované v rámci troch riešených prioritných oblastí.

Opatrenia rozpracované do konkrétnych aktivít - investičných zámerov, ktoré obec plánuje realizovať v období 2015-2023, navrhnuté na základe identifikovaných potrieb, východísk a možných riešení, sú kvôli lepšej prehľadnosti aj v programovej časti spracované v nasledujúcej tabuľke.

Prioritná oblasť	Opatrenie	Aktivita
HOSPODÁRSTVO	1.1.1: Investície do infraštruktúry prispievajúcej k lepšej výkonnosti vidieckeho cestovného ruchu, lesného hospodárstva a poľnohospodárstva	<i>1.1.1.1: Výstavba multifunkčného ihriska</i>
		<i>1.1.1.2: Výstavba parkovísk</i>
		<i>1.1.1.3: Obnova hrobových polí na vojnovom cintoríne z I. svetovej vojny</i>

Prioritná oblasť	Opatrenie	Aktivita
	2.1.1: Investície do výstavby, rekonštrukcie a zateplenia	<i>2.1.1.1: Rekonštrukcia a zateplenie materskej a základnej školy</i>
		<i>2.1.1.2: Zateplenie obecného úradu</i>



	infraštruktúry určenej na užívanie verejnosťou	2.1.1.3: Zateplenie kultúrno - správnej budovy
		2.1.1.4: Rekonštrukcia Domu smútku
		2.1.1.5: Rekonštrukcia sociálnych zariadení na športovom štadióne
		2.1.1.6: Rekonštrukcia tribúny na športovom štadióne
		2.1.1.7: Výstavba detského ihriska
	2.1.2: Investície do zvyšovania kvality infraštruktúry súvisiacej so zvyšovaním bezpečnosti a lepšej dostupnosti	2.1.2.1: Rekonštrukcia osvetlenia
		2.1.2.2: Dokončenie chodníka
		2.1.2.3: Výstavba chodníka

Prioritná oblasť	Opatrenie	Aktivita
ENVIRON- MENTÁLNA	3.1.1: Investície do zvyšovania kvality environmentálnej infraštruktúry	3.1.1.1: Dokončenie kanalizácie a ČOV
		3.1.1.2: Dokončenie protipovodňovej ochrany v intraviláne obce

V súlade s uplatnením princípu integrovaných územných investícií a integrovaného prístupu k územnému rozvoju je cieľom programu hospodárskeho a sociálneho rozvoja novým prístupom manažmentu obce k podpore rozvoja miestnej ekonomiky a novým nasmerovaním „občianskej politiky“ naplniť víziu do roku 2023.

V záujme dosiahnutia globálnych cieľov v rámci jednotlivých oblastí je potrebné zabezpečiť podmienky pre efektívne a cielečné využitie finančných zdrojov obce, príspevkov z európskych štrukturálnych a investičných fondov, rôznych finančných mechanizmov a dotácií, štátneho rozpočtu a vlastných finančných zdrojov prijímateľov.

V záujme dosahovania špecifických cieľov je prioritou cielečné nasmerovanie intervencií do územia s vysokým rozvojovým potenciálom pre daný špecifický cieľ.

5.1 Špecifikácia a popis opatrení

V časti Špecifikácia a popis opatrení je načrtnutý výber a zameranie opatrení a konkrétne vymedzenie územných a tematických investícií.



Prioritná oblasť: HOSPODÁRSTVO

1.GLOBÁLNY CIEĽ:

Do roku 2023 zabezpečiť, aby sa obec stala prostredím podnecujúcim rast a konkurencieschopnosť lokálnej ekonomiky

1.1 ŠPECIFICKÝ CIEĽ:

V oblasti lesného hospodárstva, poľnohospodárstva a vidieckeho cestovného ruchu podporovať činnosti podporujúce vytváranie pracovných príležitostí **Opatrenie 1.1.1:**

Investície do infraštruktúry prispievajúcej k lepšej výkonnosti vidieckeho cestovného ruchu, lesného hospodárstva a poľnohospodárstva

Dlhodobo udržateľný rast konkurenčnej schopnosti, ako aj úroveň výkonnosti vidieckeho cestovného ruchu, lesného hospodárstva a poľnohospodárstva sú podmienené celou škálou vnútorných a vonkajších faktorov. Ide o faktory, akými sú napríklad úroveň zavádzania inovácií a moderných technológií, kvalita ľudských zdrojov, kvalita a schopnosť rozvoja infraštruktúry, ale aj faktory, akými sú stabilita prostredia a kvalita manažmentu.

Z hľadiska vytvárania pracovných príležitostí a tvorby pracovných miest má sektor cestovného ruchu, vidieckeho cestovného ruchu a agroturizmu v súčasnosti v miestnom hospodárstve nezastupiteľné postavenie. Rozvoj cestovného (vidieckeho) ruchu napomáha najmä rozvoju regiónov s nižšou hustotou obyvateľstva, vzdialenejších od väčších mestských aglomerácií, rozkladajúcich sa v kvalitnom životnom prostredí s dobrou dopravnou dostupnosťou a kvalitnými ubytovacími službami. Obec Chotča spĺňa väčšinu týchto atribútov. V katastri obce je dostupný potenciál jednak pre rozvoj VCR, vrátane agroturizmu, ktorý je zameraný na rekreačné a relaxačné činnosti s cieľom uspokojovať potreby návštevníkov a turistov, a jednak potenciál pre rozvoj poľnohospodárskych činností a činností súvisiacich s lesným hospodárstvom. Geografická poloha obce vytvára predpoklady pre rozvoj pešej turistiky, a cykloturistiky, ale aj iných zážitkových rekreačno – relaxačných činností. Z hľadiska vonkajších faktorov ovplyvňujúcich rozvoj obce Chotča z hľadiska cestovného ruchu má okres



Stropkov významný potenciál - kultúrny, historický a prírodný. Na území okresu sa nachádzajú chránené územia a viacero významných prírodných a kultúrno-historických pamiatok.

Do okresu Stropkov zasahuje chránené vtáčie územie Laborecká vrchovina, ktoré je jedným z piatich významných oblastí na území Slovenska vhodných na hniezdenie vtákov. Jeho poslaním je zachovať a obnoviť ekosystém, a zaistiť podmienky pre ďalšie zachovanie populácie viacerých druhov vtákov. Toto (CHVÚ) sa prekrýva v malej časti okresu s chránenou krajinnou oblasťou Východné Karpaty.

K dôležitým kultúrnym pamiatkam, nachádzajúcim sa v blízkosti obce, patria kostoly napríklad tri vo Vladiči, najmä grékokatolícke, drevené zvonice, Božia muka v Nižnej Oľšave a Oľšavke, prícestné kaplnky, židovské cintoríny, mohylník v obci Bžany, hrady, napríklad v Stropkove, hrad Modré Pole a hrádok/hradisko v obci Mrázovce, ohradný múr v obci Potoky (zaradený v roku 1968 do súboru 27 drevených cerkví zo Šariša a Horného Zemplína za národnú kultúrnu pamiatku), kaštieľ, pamätné miesto a pomník v Tokajíku, ale aj technické pamiatky, napríklad vodný mlyn v Tisinci.

Veľmi vzácnymi sú grékokatolícke, pravoslávne drevené kostolíky, chrámy, cerkvy, pochádzajúce zo 17. – 19. storočia, pri výstavbe ktorých dôležitú úlohu zohrali architektonické prvky v prevažnej väčšine východnej byzantskej kultúry, zaradené kvôli originalnosti v umeleckom stvárnení ku kultúrnemu dedičstvu. V okrese Stropkov v obci Potoky sa nachádza drevený kostolík.

Vhodné podmienky pre vznik pracovných miest na vidieku vytvára taktiež primárny sektor. Pre udržanie a rast vidieckej zamestnanosti je dôležitý počet a stabilita podnikateľských subjektov v obci. Z hľadiska poľnohospodárstva a lesného hospodárstva sa v blízkosti obce Chotča nachádzajú spoločnosti Agroforest a.s., ktorá má v predmete činnosti lesné hospodárstvo a ostatné služby v lesníctve, Agrostrop, s.r.o., ktorá sa zaoberá službami súvisiacimi s pestovaním plodín. V obci je evidovaná farma zaoberajúca sa chovom hydiny BROVA, SHR s predmetom podnikania chov iných drobných hospodárskych zvierat a SHR s predmetom podnikania chov ošípaných, podnikateľ s predmetom podnikania v službách súvisiacich s pestovaním plodín a podnikateľ s činnosťami v lesnom hospodárstve.

(<https://www.vsetkyfirmy.sk/obec/chotca/polnohospodarstvo-a-lesnictvo/>)



Obec plánuje integrované investície umiestniť primárne do infraštruktúry podporujúcej rozvoj cestovného ruchu, teda výstavby multifunkčného ihriska, parkovísk a do obnovy hrobových polí na vojnovom cintoríne z I. svetovej vojny, sekundárne do infraštruktúry podporujúcej rozvoj poľnohospodárstva a lesného hospodárstva

Aktivita 1.1.1.1: Výstavba multifunkčného ihriska

Aktivita 1.1.1.2: Výstavba parkovísk

Aktivita 1.1.1.3: Obnova hrobových polí na vojnovom cintoríne z I. svetovej vojny

Prioritná oblasť: SOCIÁLNA

2 GLOBÁLNY CIEĽ:

Do roku 2023 zabezpečiť, aby sa obec stala atraktívnym prostredím ponúkajúcim kvalitné služby.

2.1 ŠPECIFICKÝ CIEĽ:

Rozšíriť ponuku existujúcich služieb o inovatívne služby a zvýšiť ich kvalitu **Opatrenie**

2.1.1:

Investície do výstavby, rekonštrukcie a zateplenia infraštruktúry určenej na užívanie verejnosťou

Prosperita obce, zvyšovanie kvality života obyvateľov a spokojnosť návštevníkov sú výsledkom rozvoja a zvyšovania konkurencieschopnosti miestnej ekonomiky. Predpokladom je zabezpečenie udržateľného a efektívneho využívania potenciálu prírodných zdrojov. Obec v rámci stratégie rozvoja konkurencieschopnosti a zvyšovania celkovej výkonnosti miestneho hospodárstva plánuje investovať do výstavby, rekonštrukcií, a zateplenia budov vo vlastníctve obce.

Čo najvyššia zaškolenosť v oblasti predprimárneho vzdelávania je cieľom národnej politiky. Obec Chotča zabezpečujúca výchovu a vzdelávanie uskutočňované v materskej škole a základnej škole sa snaží vytvoriť v tejto oblasti atraktívne prostredie. V súlade so Štátnym vzdelávacím programom zabezpečuje materská škola v oblasti predprimárneho vzdelávania svojou činnosťou perceptuálno-motorický, kognitívny a sociálno-emocionálny rozvoj



osobnosti dieťaťa, čím podporuje rozvoj schopností a zručností v oblastiach: matematickej gramotnosti, jazykovo-komunikačnej, morálnej, estetickej, telesnej, sociálno-emocionálnej a intelektuálnej. Do predprimárneho vzdelávania v materských školách sú zaradzované najmä deti od troch do šiestich rokov. S výkonom uvedených činností materskej školy a činnosťou základnej školy súvisí vhodné materiálno-technické zabezpečenie, teda plánované aktivity - rekonštrukcia a zateplenie budov materskej a základnej školy. Atraktivnosť obce z pohľadu rodín s deťmi podporí výstavba detského ihriska s inštalovanými bezpečnými hracími prvkami. Ku zvýšeniu kvality poskytovaných služieb a vyššej kvalite usporadúvaných kultúrnych akcií, spoločenských podujatí a obradov prispeje zateplenie obecného úradu a kultúrno - správnej budovy. V rámci cieleného investovania do infraštruktúry podporujúcej vyššiu kvalitu života obyvateľov a poskytovania čo najkvalitnejších služieb obyvateľom sa obec snaží rekonštrukciou Domu smútku vytvoriť dôstojné priestory na vykonávanie cirkevných, či občianskych obradov, vyhovujúcich požiadavkám súčasnej doby.

Z hľadiska zachovania kvalitných ekosystémových služieb je potrebné, aby aktivity, ktoré obec vykoná pri zvyšovaní energetickej efektívnosti obecného úradu, kultúrno - správnej budovy, objektov materskej a základnej školy a domu smútku boli environmentálne prijateľné, v súlade so Smernicou o energetickej hospodárnosti budov (2002/91/ES vs. 2010/31/EU).

S cieľom i naďalej podporovať športové aktivity a aktívny pohyb, najmä mládeže, a zároveň vytvoriť príjemné a funkčné prostredie, plánuje obec rekonštrukciu tribúny a sociálnych zariadení na športovom štadióne.

Zvýšením dostupnosti a kvality občianskej infraštruktúry, lepšou dostupnosťou inovatívnych služieb, lepšou vybavenosťou územia v katastri obce, zvýšením kvality a bezpečnosti verejných priestranstiev, samospráva prispeje k tvorbe pracovných príležitostí a pracovných miest, k zvýšeniu konkurencieschopnosti miestnej ekonomiky, čím zároveň podporí integrovaný rozvoj obce.

Aktivita 2.1.1.1: *Rekonštrukcia a zateplenie materskej a základnej školy*

Aktivita 2.1.1.2: *Zateplenie obecného úradu*

Aktivita 2.1.1.3: *Zateplenie kultúrno - správnej budovy*

Aktivita 2.1.1.4: *Rekonštrukcia Domu smútku*

Aktivita 2.1.1.5: *Rekonštrukcia sociálnych zariadení na športovom štadióne*



Aktivita 2.1.1.6: Rekonštrukcia tribúny na športovom štadióne

Aktivita 2.1.1.7: Výstavba detského ihriska

Opatrenie 2.1.2:

Investície do zvyšovania kvality infraštruktúry súvisiacej so zvyšovaním bezpečnosti a lepšej dostupnosti

Ďalším spôsobom, akým obec plánuje zvýšiť atraktivnosť obce, je zabezpečiť lepšiu dopravnú dostupnosť a bezpečnosť. Komplexným prístupom ku zavádzaniu bezpečnostných prvkov obec Chotča prispeje k prevencii pred kriminalitou a vandalizmom. Na ochranu verejného poriadku, bezpečnosti, zdravia, života a majetku, zastupiteľstvo obce plánuje investície do rekonštrukcie a modernizácie verejného osvetlenia. Obec Chotča, ako prenesený výkon štátnej správy, ktorého snahou je zabezpečiť kvalitnú cestnú infraštruktúru, vykonáva aj miestnu štátnu správu vo veciach miestnych komunikácií a účelových komunikácií. Samospráva zabezpečí potrebnú výstavbu a dokončenie miestnych chodníkov.

Aktivita 2.1.2.1: Rekonštrukcia osvetlenia

Aktivita 2.1.2.2: Dokončenie chodníka

Aktivita 2.1.2.3: Výstavba chodníka

Prioritná oblasť: ŽIVOTNÉ PROSTREDIE

3 GLOBÁLNY CIEĽ:

Do roku 2023 zabezpečiť, aby sa obec stala atraktívnym miestom ponúkajúcim zdravé životné prostredie.



3.1 ŠPECIFICKÝ CIEĽ:

Ochrániť životné prostredie a zvýšiť kvalitu ekosystémových služieb

Opatrenie 3.1.1:

Investície do zvyšovania kvality environmentálnej infraštruktúry

Komplexným riešením v oblasti zhodnocovania kultúrno-historického a prírodného potenciálu obce, jeho efektívnym a optimálnym využívaním, obec podporí rast konkurencieschopnosti a celkovej výkonnosti miestneho hospodárstva založený na využívaní endogénnych zdrojov. Budovanie kvalitnej infraštruktúry v oblasti odvádzania a čistenia komunálnych odpadových vôd ako základnej environmentálnej služby má priamy vplyv na vytváranie vhodných podmienok pre investovanie a rozvoj podnikateľských aktivít a vytváranie pracovných miest, vrátane „zelených“ pracovných miest. V súlade s platnou legislatívou a s cieľom zvýšenia kvality života obyvateľov obec plánuje dokončenie kanalizácie a čistenie odpadových vôd. Dokončenie protipovodňovej ochrany v intraviláne obce bude výsledkom udržateľného a efektívneho využívania potenciálu prírodných zdrojov. Prispeje k ochrane kvality životného prostredia. Opatrenia na znižovanie rizík nepriaznivých dôsledkov zmeny klím budú realizované v súlade so zákonom o ochrane pred povodňami, ktorým je transponovaná smernica 2007/60/ES. Prípadné využitie zelenej infraštruktúry prispeje nielen k zmierneniu dôsledkov zmeny klímy a k protipovodňovej ochrane, ale aj k ochrane biodiverzity.

Aktivita 3.1.1.1: Dokončenie kanalizácie a ČOV

Aktivita 3.1.1.2: Dokončenie protipovodňovej ochrany v intraviláne obce

**Program hospodárskeho a sociálneho rozvoja obce Chotča
na obdobie 2015 - 2023**



5.2 Projektové zámery

Tabuľka 19. Prehľad projektových zámerov – obec Chotča

P. č.	Názov investora	Typ zámeru	Klasifikácia stavby	Zameranie projektu	Oblasť, na ktorú je projektový zámer orientovaný			Predpokladaný termín realizácie (od - do)	Predpokladané náklady (EUR)	Priorita	Stav pripravenosti proj. zámeru
					Oblasť	Kategória	iné				
1.	Obec Chotča	Investičný	2411 - Športové ihriská	1.1.1.1 Výstavba multifunkčného ihriska	Sociálna infraštruktúra	Šport, voľný čas		2018	77 000 €	Zámer je v súčasnosti len v polohe úvah	V štádiu úvah
2.	Obec Chotča	Investičný	2112 - Miestne komunikácie	1.1.1.2 Výstavba parkovísk	Technická infraštruktúra	Doprava, komunikácie, MHD		2016-2017	5 500 €	Iné - doplňte	Iné - doplňte
3.	Obec Chotča	Investičný	1273 - Historické alebo chránené pamiatky	1.1.1.3 Obnova hrobových polí na vojnovom cintoríne z I. svetovej vojny	Sociálna infraštruktúra	Kultúrne a historické pamiatky		2016-2017	8 400 €	Zámer je v súčasnosti len v polohe úvah	V štádiu úvah
4.	Obec Chotča	Investičný	1263 - Školy, univerzity a budovy na vzdelávanie	2.1.1.1 Rekonštrukcia a zateplenie materskej a základnej školy	Sociálna infraštruktúra	Školstvo		2016-2017	161 000 €	Realizácia je závislá od získania finančných prostriedkov	Pripravené povolenia, stanoviská
5.	Obec Chotča	Investičný	1220 - Budovy pre administratívu	2.1.1.2 Zateplenie obecného úradu	Sociálna infraštruktúra	Občianska vybavenosť		2017-2018	62 000 €	Realizácia je závislá od získania finančných prostriedkov	V štádiu úvah
6.	Obec Chotča	Investičný	1261 - Budovy na kultúrnu a verejnú zábavu	2.1.1.3 Zateplenie kulturno - správnej budovy	Sociálna infraštruktúra	Kultúra		2017-2018	58 000 €	Realizácia je závislá od získania finančných prostriedkov	V štádiu úvah
7.	Obec Chotča	Investičný	1274 - Ostatné budovy, i.n.	2.1.1.4 Rekonštrukcia Domu smútku	Sociálna infraštruktúra	Občianska vybavenosť		052016	28 000 €	čiastočne zrealizované	-
8.	Obec Chotča	Investičný	1265 - Budovy na šport	2.1.1.5 Rekonštrukcia soc.zariadení na športovom štadióne	Sociálna infraštruktúra	Sociálna vybavenosť		2018-2019	43 000 €	Realizácia je závislá od získania finančných prostriedkov	V štádiu úvah
9.	Obec Chotča	Investičný	2412 - Ostatné športové a rekreačné stavby	2.1.1.6 Rekonštrukcia tribuny na športovom štadióne	Sociálna infraštruktúra	Šport, voľný čas		2018-2019	9 000 €	Realizácia je závislá od získania finančných prostriedkov	V štádiu úvah
10.	Obec Chotča	Investičný	2412 - Ostatné športové a rekreačné stavby	2.1.1.7: Výstavba detského ihriska	Sociálna infraštruktúra	Verejné priestranstvá		2016-2017	5 871 €	zrealizované	-
11.	Obec Chotča	Investičný	2224 - Miestne elektrické a telekomunikačné rozvody a vedenia	2.1.2.1 Rekonštrukcia osvetlenia	Technická infraštruktúra	Verejné osvetlenie		2017-2018	140 000 €	Realizácia je závislá od získania finančných prostriedkov	V štádiu úvah

12.	Obec Chotča	Investičný	2111 - Cestné komunikácie	2.1.2.2 Dokončenie chodníka	Technická infraštruktúra	Doprava, komunikácie, MHD		2017-2018	9 000 €	Realizácia je závislá od získania finančných prostriedkov	V štádiu úvah
-----	-------------	------------	---------------------------	-----------------------------	--------------------------	---------------------------	--	-----------	---------	---	---------------

47

Program hospodárskeho a sociálneho rozvoja obce Chotča na obdobie 2015 - 2023



13.	Obec Chotča	Investičný	2111 - Cestné komunikácie	2.1.2.3 Výstavba chodníka	Technická infraštruktúra	Doprava, komunikácie, MHD		2017-2018	12 000 €	Realizácia je závislá od získania finančných prostriedkov	V štádiu úvah
14.	Obec Chotča	Investičný	2223 - Miestne kanalizácie	3.1.1.1 Dokončenie kanalizácie a ČOV	Technická infraštruktúra	Kanalizácia, čistiareň odpadových vôd		2017-2022	2 400 000 €	Realizácia je závislá od získania finančných prostriedkov	Hotové VO, vybraný dodávateľ
15.	Obec Chotča	Investičný	2153 - Melioračné rozvody vody a zariadenia	3.1.1.2 Dokončenie Protipovodňovej ochrany intraviláni obce	Životné prostredie	Prevencia pred prírodnými nešťastiami		2017-2022	500 000 €	Realizácia je závislá od získania finančných prostriedkov	Hotové VO, vybraný dodávateľ

48



5.3 Projektové zámery so spracovanou štúdiou / projektovou dokumentáciou / vydanými povoleniami

PRIORITNÁ OBLASŤ SOCIÁLNA					
Aktivita: 2.1.1.1: Rekonštrukcia a zateplenie materskej a základnej školy					
Základné údaje					
Garant:		Obec			
Kontaktná osoba		Starostka / poverená osoba			
Začatie a ukončenie projektu		2016-2017			
Súčasný stav projektu		Pripravené povolenia, stanoviská			
Stav pred realizáciou		Budovy v zlom technickom stave			
Cieľ		„Rozšíriť ponuku existujúcich služieb o inovatívne služby a zvýšiť ich kvalitu“			
Výstup		Budovy vo vyhovujúcom technickom stave			
Výsledok		Kvalitná vzdelávacia infraštruktúra			
Dopad		Vyššia efektívnosť výchovno-vzdelávacieho procesu			
Realizácia projektu					
Fáza /míľnik		Predpokladaný termín			
Prípravná fáza (podľa potreby – projektová dokumentácia, stavebné povolenie, a iné)		2016			
Príprava a podanie žiadosti o NFP		2016			
Verejné obstarávanie a odpis zmluvy		2016-2017			
Realizácia projektu / kolaudácia		2016-2017			
Financovanie projektu					
Druh výdavku	Náklady spolu v €	Zdroje financovania			
		EU	SR	Obec	Iné
Prípravná fáza	-				
Verejné obstarávanie	-				
Realizácia	161 000,00	x	x	x	
Spolu	161 000,00	x	x	x	

PRIORITNÁ OBLASŤ ŽIVOTNÉ PROSTREDIE					
Aktivita: 3.1.1.1: Dokončenie kanalizácie a ČOV					
Základné údaje					
<i>Garant:</i>	Obec				
<i>Kontaktná osoba</i>	Starostka / poverená osoba				
<i>Začatie a ukončenie projektu</i>	2017-2022				
<i>Súčasný stav projektu</i>	Hotové VO, vybraný dodávateľ				
<i>Stav pred realizáciou</i>	Nedokončená kanalizácia a ČOV				
<i>Cieľ</i>	„Ochrániť životné prostredie a zvýšiť kvalitu ekosystémových služieb“				
<i>Výstup</i>	Dokončená kanalizácia a ČOV				
<i>Výsledok</i>	Noví obyvatelia napojení na kanalizáciu a ČOV				



Dopad		Kvalitné ekosystémové služby			
Realizácia projektu					
Fáza /míľnik		Predpokladaný termín			
Prípravná fáza (podľa potreby – projektová dokumentácia, stavebné povolenie, a iné)		2017			
Príprava a podanie žiadosti o NFP		2017-2018			
Verejné obstarávanie a odpis zmluvy		2018			
Realizácia projektu / kolaudácia		2018-2022			
Financovanie projektu					
Druh výdavku	Náklady spolu v €	Zdroje financovania			
		EU	SR	Obec	Iné
Prípravná fáza	-				
Verejné obstarávanie	-				
Realizácia	2 400 000,00	x	x	x	
Spolu	2 400 000,00	x	x	x	

PRIORITNÁ OBLASŤ ŽIVOTNÉ PROSTREDIE

Aktivita: 3.1.1.2: Dokončenie protipovodňovej ochrany v intraviláne obce

Základné údaje

Garant:	Obec
Kontaktná osoba	Starostka / poverená osoba
Začatie a ukončenie projektu	2017-2022
Súčasný stav projektu	Hotové VO, vybraný dodávateľ
Stav pred realizáciou	Nedokončená protipovodňová ochrana
Cieľ	„Ochrániť životné prostredie a zvýšiť kvalitu ekosystémových služieb“
Výstup	Účinná protipovodňová ochrana
Výsledok	Lepšia ochrana obyvateľov pred živelnými nešťastiami
Dopad	Vyššia kvalita ekosystémových služieb

Realizácia projektu

Fáza /míľnik		Predpokladaný termín			
Prípravná fáza (podľa potreby – projektová dokumentácia, stavebné povolenie, a iné)		2017			
Príprava a podanie žiadosti o NFP		2017-2018			
Verejné obstarávanie a odpis zmluvy		2018			
Realizácia projektu / kolaudácia		2018-2022			

Financovanie projektu

Druh výdavku		Zdroje financovania			
		EU	SR	Obec	Iné



	Náklady spolu v €	EU	SR	Obec	Iné
Prípravná fáza	-				
Verejné obstarávanie	-				
Realizácia	500 000,00	x	x	x	
Spolu	500 000,00	x	x	x	

5.4 Merateľné ukazovatele

Pre monitorovanie napĺňania jednotlivých cieľov a opatrení boli v rámci stanovených priorít zvolené ukazovatele výstupu. Ide o konkrétne produkty jednotlivých aktivít definovaných v akčnom pláne. Výstupy nevedú ku kvalitatívnemu posudzovaniu. Indikátory výstupov sú merané vo fyzikálnych jednotkách ako je počet, kus, m, m².

Pre monitorovanie napĺňania jednotlivých cieľov a opatrení v rámci stanovených priorít boli zvolené aj ukazovatele výsledku. Indikátory výsledku sú základným prostriedkom pre monitorovanie pokroku implementácie a hodnotenie dosiahnutia cieľov.

PRIORITNÁ OBLASŤ HOSPODÁRSTVO				
Typ Merná	Ukazovateľ ukazovateľa	jednotka	Východisková hodnota	Cieľová hodnota
			Rok 2015	Rok 2023
Opatrenie 1.1.1: Investície do infraštruktúry prispievajúcej k lepšej výkonnosti vidieckeho cestovného ruchu, lesného hospodárstva a poľnohospodárstva				
Aktivita 1.1.1.1: Výstavba multifunkčného ihriska				
výstup	Plocha nového multifunkčného ihriska	m2	0	610
Aktivita 1.1.1.2: Výstavba parkovísk				
výstup	Nové parkovacie miesta	kus	5	20
Aktivita 1.1.1.3: Obnova hrobových polí na vojnovom cintoríne z I. svetovej vojny				
výstup	Počet zrekonštruovaných hrobových polí	kus	0	39

PRIORITNÁ OBLASŤ SOCIÁLNA				
Typ ukazovateľa	Ukazovateľ	Merná jednotka	Východisková hodnota	Cieľová hodnota
			Rok 2015	Rok 2023
2.1.1: Investície do výstavby, rekonštrukcie a zateplenia infraštruktúry určenej na užívanie verejnosťou				
Aktivita 2.1.1.1: Rekonštrukcia a zateplenie materskej a základnej školy				
výstup	Zrekonštruovaná plocha MŠ a ZŠ	m2	60	1350
výsledok	Zníženie ročnej spotreby primárnej energie	%	3	20
Aktivita 2.1.1.2: Zateplenie obecného úradu				
výsledok	Zníženie ročnej spotreby primárnej energie	%	0	25



<i>Aktivita 2.1.1.3: Zateplenie kultúrno - správnej budovy</i>				
výsledok	Zníženie ročnej spotreby primárnej % 0	20	energie	
<i>Aktivita 2.1.1.4: Rekonštrukcia Domu smútku</i>				
výstup	Zrekonštruovaná plocha Domu smútku	m ²	0	320
<i>Aktivita 2.1.1.5: Rekonštrukcia sociálnych zariadení na športovom štadióne</i>				
výstup	Zrekonštruovaná plocha	m ²	0	64
<i>Aktivita 2.1.1.6: Rekonštrukcia tribúny na športovom štadióne</i>				
výstup	Zrekonštruovaná plocha	m ²	5	105
<i>Aktivita 2.1.1.7: Výstavba detského ihriska</i>				
výstup	Plocha nového detského ihriska	m ²	0	300
Opatrenie 2.1.2: Investície do zvyšovania kvality infraštruktúry súvisiacej so zvyšovaním bezpečnosti a lepšej dostupnosti				
<i>Aktivita 2.1.2.1: Rekonštrukcia osvetlenia</i>				
výstup	Počet zrekonštruovaných svetelných bodov	kus	0	70
<i>Aktivita 2.1.2.2: Dokončenie chodníka</i>				
výstup	Dĺžka dokončených chodníkov	m	0	200
<i>Aktivita 2.1.2.3: Výstavba chodníka</i>				
výstup	Dĺžka nových chodníkov	m	0	256

PRIORITNÁ OBLASŤ ŽIVOTNÉ PROSTREDIE				
Typ ukazovateľa	Ukazovateľ	Merná jednotka	Východisková hodnota	Cieľová hodnota
			Rok 2015	Rok 2023
Opatrenie 3.1.1: Investície do zvyšovania kvality environmentálnej infraštruktúry				
Aktivita 3.1.1.1: Dokončenie kanalizácie a ČOV				
výstup	Dĺžka nových kanalizačných sietí	m	515	5306
výstup	Kapacita novej čističky odpadových vôd	osoba	0	600
výsledok	Počet obyvateľov so zlepšeným čistením odpadových vôd	EO	0	600
Aktivita 3.1.1.2: Dokončenie protipovodňovej ochrany v intraviláne obce				
výstup	Rozloha územia ochráneného pred povodňami	ha	21	33
výsledok	Počet obyvateľov chránených pred povodňami	EO	160	208



6 REALIZAČNÁ ČASŤ

6.1 Popis úloh jednotlivých partnerov pri realizácii PHSR obce, inštitucionálne a organizačné zabezpečenia realizácie

Výber riešených oblastí navrhnutých v PHSR obce Chotča súvisí s víziou vybudovať prosperujúcu obec, ktorá ponúka dostatok pracovných príležitostí, dostupné kvalitné služby v kvalitnom prostredí. Na základe toho bude obec spolupracovať s partnermi relevantnými pre danú riešenú tému, ktorí majú záujem prispieť k rozvoju miestnej ekonomiky.

Svoje názory obyvatelia prejavili aj v dotazníku, ktorý aj s vyhodnotením tvorí súčasť predkladaného PHSR.

Schválenie, koordinácia, implementácia a monitorovanie implementácie Programu hospodárskeho a sociálneho rozvoja obce Chotča na obdobie 2015 – 2023 je v súlade so zákonom č. 302/2001 Z. z. o samospráve vyšších územných celkov v znení neskorších predpisov a v kompetencii Zastupiteľstva obce Chotča .

6.2 Komunikačná stratégia a koordinácia

Pri výbere jednotlivých prioritných oblastí do PHSR obce Chotča spolupracovala samospráva nielen s dodávateľom strategického dokumentu, ale aj s ďalšími sociálno - ekonomickými partnermi.

Metódy komunikácie:

1. Konzultácie jednotlivých krokov - činností samosprávy a dodávateľa diela v rámci prípravy a spracovania dokumentu
2. Pracovné stretnutia
3. Dotazníkový prieskum
4. Elektronická komunikácia
5. Poskytnutie informácie o príprave dokumentu na webovej stránke obce a dotknutých subjektov
6. Zaslanie pripomienok ku pripravovanému dokumentu v súlade so zákonom 24/2006 Z.z o posudzovaní vplyvov na životné prostredie a o zmene a doplnení niektorých zákonov a ich zohľadnenie v procese implementácie dokumentu



7. Poskytovanie informácií v procese implementácie strategického dokumentu v závislosti od požiadaviek vo vzťahu k dotknutým cieľovým skupinám v súkromnom a verejnom sektore

6.3 Systém monitorovania a hodnotenia

Zastupiteľstvo obce zabezpečí monitorovanie a hodnotenie PHSR obce Chotča na obdobie 2015–2023 jedenkrát ročne. Vyhodnotí pokrok implementácie, resp. zdôvodní neplnenie aktivít definovaných v akčnom pláne. Cieľom monitorovacích aktivít bude sledovať napĺňanie definovaných ukazovateľov opatrení s ohľadom na ich dopad na rozvoj miestnych ekonomík a rast ich konkurencieschopnosti, zvyšovanie počtu pracovných miest, diverzifikáciu činností, zavádzanie inovatívnych technológií a podporu iných kreatívnych činností. Sledované monitorovacie ukazovatele sa porovnávajú v každej správe s počiatočným stavom. Všetky ukazovatele sú východiskom pri priebežnom posudzovaní vplyvov stratégie na rozvoj územia. Monitorovacie ukazovatele budú sledované na základe údajov z priebežne realizovaných alebo ukončených projektov. Priebežné monitorovanie zabezpečí čiastkové posúdenie napĺňania stanovených cieľov, prostredníctvom miery implementácie opatrení stanovených na základe identifikovaných potrieb, ako aj kvantitu „naštartovaných činností“. Na sledovanie naplnenia jednotlivých cieľov je v tejto časti definovaný súbor ukazovateľov, výstupov, výsledkov a dopadov, vrátane uvedenia ich východiskových a plánovaných cieľových hodnôt. Ukazovatele výsledkov a výstupov sú formulované tak, aby reálne definovali očakávanú zmenu, ktorá nastane realizovaním navrhnutých aktivít a projektov a prispeje k napĺňaniu konkrétneho strategického cieľa cez relevantný špecifický cieľ a opatrenie v nadväznosti na ich tematické zameranie. Cieľom merateľných ukazovateľov je sledovať ako prostredníctvom vyššej miery využívania endogénnych zdrojov dochádza k rozvoju miestnej ekonomiky, rastu jej konkurencieschopnosti, a tým ku zvyšovaniu spokojnosti a kvality života obyvateľov v obci.

Sú členené na:

- a) ukazovatele výstupov - kvantitatívne hodnotia nastávajúcu zmenu prostredníctvom investícií
- b) ukazovatele výsledkov - kvalitatívne hodnotia nastávajúcu zmenu prostredníctvom investícií
- c) finančné ukazovatele



6.4 Akčný plán na daný rozpočtový rok s výhľadom na 2 roky (n+2)

Akčný plán prioritnej oblasti: HOSPODÁRSTVO						
Aktivita	Termín (rok/roky)	Zdroj financovania				Priorita projektového zámeru
		EÚ	SR	Obec	Iné	
Opatrenie 1.1.1: Investície do infraštruktúry prispievajúcej k lepšej výkonnosti vidieckeho cestovného ruchu, lesného hospodárstva a poľnohospodárstva						
<i>1.1.1.1: Výstavba multifunkčného ihriska</i>	2018	X	X	X		Zámer je v súčasnosti len v polohe úvah
<i>1.1.1.2: Výstavba parkovísk</i>	2016-2017	X	X	X		-
<i>1.1.1.3: Obnova hrobových polí na vojnovom cintoríne z I. svetovej vojny</i>	2016-2017	X	X	X		Zámer je v súčasnosti len v polohe úvah

Akčný plán prioritnej oblasti: SOCIÁLNA						
Aktivita	Termín (rok/roky)	Zdroj financovania				Realizácia aktivity viazaná na
		EÚ	SR	Obec	Iné	
Opatrenie 2.1.1: Investície do výstavby, rekonštrukcie a zateplenia infraštruktúry určenej na užívanie verejnosťou						
<i>2.1.1.1: Rekonštrukcia a zateplenie materskej a základnej školy</i>	2016-2017	X	X	X		Realizácia je závislá od získania finančných prostriedkov
<i>2.1.1.2: Zateplenie obecného úradu</i>	2017-2018	X	X	X		Realizácia je závislá od získania finančných prostriedkov
<i>2.1.1.3: Zateplenie kultúrno - správnej budovy</i>	2017-2018	X	X	X		Realizácia je závislá od získania finančných prostriedkov
<i>2.1.1.4: Rekonštrukcia Domu smútku</i>	2016	X	X	X		-
<i>2.1.1.5: Rekonštrukcia sociálnych zariadení na športovom štadióne</i>	2018-2019	X	X	X		Realizácia je závislá od získania finančných prostriedkov
<i>2.1.1.6: Rekonštrukcia tribúny na športovom štadióne</i>	2018-2019	X	X	X		Realizácia je závislá od získania finančných prostriedkov
<i>2.1.1.7: Výstavba detského ihriska</i>	2016-2017	X	X	X		-



Opatrenie 2.1.2: Investície do zvyšovania kvality infraštruktúry súvisiacej so zvyšovaním bezpečnosti a lepšej dostupnosti

<i>2.1.2.1: Rekonštrukcia osvetlenia</i>	2017-2018	X	X	X		Realizácia je závislá od získania finančných prostriedkov
<i>2.1.2.2: Dokončenie chodníka</i>	2017-2018	X	X	X		Realizácia je závislá od získania finančných prostriedkov
<i>2.1.2.3: Výstavba chodníka</i>	2017-2018	X	X	X		Realizácia je závislá od získania finančných prostriedkov

Akčný plán prioritnej oblasti: ŽIVOTNÉ PROSTREDIE

Aktivita	Termín (rok/roky)	Zdroj financovania				Realizácia aktivity viazaná na
		EÚ	SR	Obec	Iné	
Opatrenie 3.1.1: Investície do zvyšovania kvality environmentálnej infraštruktúry						
3.1.1.1: Dokončenie kanalizácie a ČOV	2017-2022	X	X	X		Realizácia je závislá od získania finančných prostriedkov
3.1.1.2: Dokončenie protipovodňovej ochrany v intraviláne obce	2017-2022	X	X	X		Realizácia je závislá od získania finančných prostriedkov



7 FINANČNÁ ČASŤ

V zmysle zákona č. 369/1990 Z.z. o obecnom zriadení, v znení neskorších predpisov „základom finančného hospodárenia obce je rozpočet obce, ktorý sa zostavuje na obdobie jedného kalendárneho roka. Postavenie rozpočtu obce, jeho tvorbu a obsah, pravidlá rozpočtového hospodárenia, tvorbu a použitie mimorozpočtových zdrojov, spôsob finančného vyrovnávania medzi obcami, vzťahy k štátnemu rozpočtu a k rozpočtu samosprávneho kraja ustanovuje osobitný zákon. Obec financuje svoje potreby predovšetkým z vlastných príjmov, dotácií zo štátneho rozpočtu a z ďalších zdrojov, môže na plnenie svojich úloh použiť návratné zdroje financovania a prostriedky mimorozpočtových peňažných fondov. Na plnenie rozvojového programu obce alebo na plnenie inej úlohy, na ktorej má štát záujem, možno obci poskytnúť štátnu dotáciu. Obec si môže na plnenie svojich úloh zriadiť mimorozpočtové peňažné fondy“. (Zákon č. 369/1990 Z.z. o obecnom zriadení, v znení neskorších predpisov). Pri umiestňovaní investícií bude obec postupovať v súlade so zákonom.

Zdroje financovania budú dopĺňané priebežne počas monitorovacích období.

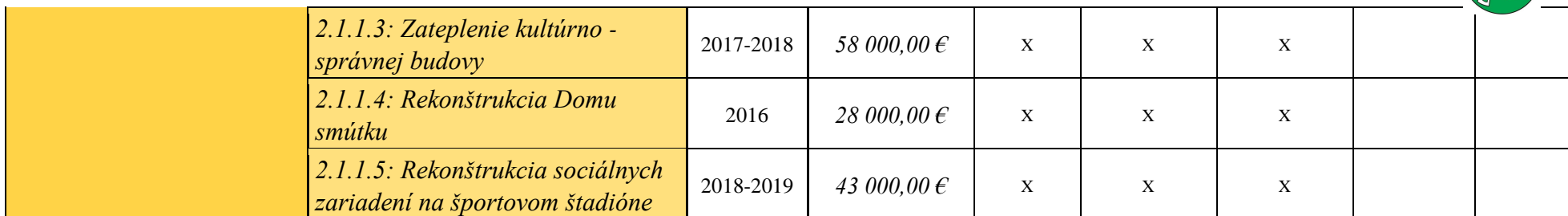


Program hospodárskeho a sociálneho rozvoja obce Chotča
na obdobie 2015 - 2023

7.1 Finančný plán

Opatrenie	Aktivita	Termín realizácie projektu	Náklady spolu EUR	Zdroje financovania				
				ÉÚ	Štátny rozpočet	Rozpočet obce	Úverové zdroje	Iné
Prioritná oblasť HOSPODÁRSTVO								
1.1.1: Investície do infraštruktúry prispievajúcej k lepšej výkonnosti vidieckeho cestovného ruchu, lesného hospodárstva a poľnohospodárstva	<i>1.1.1.1: Výstavba multifunkčného ihriska</i>	2018	77 000,00 €	x	x	x		
	<i>1.1.1.2: Výstavba parkovísk</i>	2016-2017	5 500,00 €	x	x	x		
	<i>1.1.1.3: Obnova hrobových polí na vojnovom cintoríne z I. svetovej vojny</i>	2016-2017	8 400,00 €	x	x	x		
Spolu			90 900,00 €	x	x	x		

Opatrenie	Aktivita	Termín realizácie projektu	Náklady spolu	Zdroje financovania				
				ÉÚ	Štátny rozpočet	Rozpočet obce	Úverové zdroje	Iné
Prioritná oblasť SOCIÁLNA								
2.1.1: Investície do výstavby, rekonštrukcie a zateplenia infraštruktúry určenej na užívanie verejnosťou	2.1.1.1: Rekonštrukcia a zateplenie materskej a základnej školy	2016-2017	161 000,00 €	x	x	x		
	2.1.1.2: Zateplenie obecného úradu	2017-2018	62 000,00 €	x	x	x		



Program hospodárskeho a sociálneho rozvoja obce Chotča na obdobie 2015 - 2023

	2.1.1.6: Rekonštrukcia tribúny na športovom štadióne	2018-2019	9 000,00 €	x	x	x		
	2.1.1.7: Výstavba detského ihriska	2016-2017	5 871,00 €	x	x	x		
2.1.2: Investície do zvyšovania kvality infraštruktúry súvisiacej so zvyšovaním bezpečnosti a lepšej dostupnosti	2.1.2.1: Rekonštrukcia osvetlenia	2017-2018	140 000,00 €	x	x	x		
	2.1.2.2: Dokončenie chodníka	2017-2018	9 000,00 €	x	x	x		
	2.1.2.3: Výstavba chodníka	2017-2018	12 000,00 €	x	x	x		
Spolu			527 871,00 €	x	x	x		

Opatrenie	Aktivita	Termín realizácie projektu	Náklady spolu EUR	Zdroje financovania				
				ÉÚ	Štátny rozpočet	Rozpočet obce	Úverové zdroje	Iné
Prioritná oblasť ŽIVOTNĚ PROSTREDIE								

3.1.1: Investície do zvyšovania kvality environmentálnej infraštruktúry	<i>3.1.1.1: Dokončenie kanalizácie a ČOV</i>	2017-2022	2 400 000,00 €	x	x	x		
	<i>3.1.1.2: Dokončenie protipovodňovej ochrany v intraviláne obce</i>	2017-2022	500 000,00 €	x	x	x		
Spolu			2 900 000,00€	x	x	x		



8 ZÁVER

Program hospodárskeho a sociálneho rozvoja obce predstavuje strednodobý plánovací dokument.

Predkladaný Plán hospodárskeho a sociálneho rozvoja obce Chotča nadväzuje na priority a opatrenia pôvodného PHSR a dopĺňa ich, a to v súlade so zákonom 309/2014, ktorým sa mení a dopĺňa zákon č. 539/2008 Z. z o podpore regionálneho rozvoja.

Výstupom dokumentu bude zvýšenie výkonnosti miestneho hospodárstva zabezpečením integrácie jednotlivých procesov a integrácie dostupných finančných ľudských, materiálnych a iných zdrojov.

S ohľadom na priame a nepriame vplyvy na životné prostredie budú v rámci realizácie jednotlivých aktivít podporené len environmentálne prijateľné postupy s pozitívnym dopadom na životné prostredie. Rešpektovať budú platnú legislatívu pre ochranu životného prostredia a zdravia a budú podliehať samostatnému posudzovaniu v zmysle zákona 24/2006 Z. z. o posudzovaní vplyvov na životné prostredie a o zmene a doplnení niektorých zákonov v platnom znení pri plnom rešpektovaní pripomienok, ktoré vzišli z procesu posudzovania vplyvov na životné prostredie od dotknutých subjektov.



Ďalšie kopírovanie a nakladanie so strategickým dokumentom:

„Program hospodárskeho a sociálneho rozvoja obce Chotča na obdobie 2015 -2023“

podlieha zákonu 618/2003 Z.z. o autorskom práve a právach súvisiacich s autorským právom
(autorský zákon) a v znení neskorších predpisov.



9 POUŽITÉ ZDROJE

1. Štatistický úrad SR
2. Územný plán obce
3. Rozpočet obce
4. Zákon č. 539/2008 Z.z. o podpore regionálneho rozvoja, v znení neskorších predpisov
5. Zákon č. 369/1990 Z.z. o obecnom zriadení, v znení neskorších predpisov
6. Zákon o posudzovaní vplyvov na životné prostredie č. 24/2006 Z. z v znení neskorších predpisov
7. Koncepcia územného rozvoja Slovenska 2001
8. Program hospodárskeho a sociálneho rozvoja Prešovského samosprávneho kraja na obdobie 2014 - 2020
9. Program rozvoja vidieka Prešovského samosprávneho kraja
10. Integrovaný regionálny operačný program 2014 - 2020
11. Regionálna integrovaná územná stratégia PSK
12. Operačný program Kvalita životného prostredia na obdobie 2014 - 2020
13. Operačný program Ľudské zdroje
14. Koncepcia dopravy vo verejnom záujme pre Prešovský samosprávny kraj, Územná prognóza, zadanie, návrh 2015
15. Koncepcia územného rozvoja Slovenska, 2001
16. Stratégia Európa 2020
17. Politika súdržnosti EÚ pre obdobie 2014 - 2020
18. Národná stratégia regionálneho rozvoja SR, 2010
19. Národná stratégia trvalo udržateľného rozvoja SR
20. Stratégia, zásady a priority štátnej environmentálnej politiky
21. Stratégia rozvoja dopravy SR do roku 2020
22. Koncepcia územného rozvoja Slovenska 2001 v znení KURS 2011 – Zmeny a doplnky č. 1 KURS 2001
23. Správa o lesnom hospodárstve v Slovenskej republike za rok 2014 ZELENÁ SPRÁVA
24. Národný program rozvoja životných podmienok osôb so zdravotným postihnutím na roky 2014-2020
25. Štátny vzdelávací program ISCED 0 – predprimárne vzdelávanie
26. Atlas krajiny Slovenskej republiky. 1. vydanie. MŽP SR, SAŽP, 2002 (Geomorfologické jednotky - Mazúr, E., Lukniš M., Pôdy - Rudolf Šály, Bohumil Šurina, Klimatické oblasti Milan Lapin, Pavel Faško, Marián Melo, Pavel Šťastný, Ján Tomlain)



10 ZOZNAM POUŽITÝCH SKRATIEK

atď.	a tak ďalej
č.	číslo
CLLD	Miestny rozvoj vedený komunitou
ČOV	čistiareň odpadových vôd
DPH	daň z pridanej hodnoty
EAO	ekonomicky aktívne obyvateľstvo
EFRR	Európsky fond regionálneho rozvoja
EK	Európska komisia
EPFRV	Európsky poľnohospodársky fond pre rozvoj vidieka
ES	Európske spoločenstvá
EŠIF	Európske štrukturálne a investičné fondy
EÚ	Európska únia
EO	ekvivalent obyvateľov
EZ	environmentálna záťaž
FO	fyzická osoba
gr.k.	gréckokatolícky
ha	hektár
HDP	hrubý domáci produkt
CHVÚ	chránené vtáčie územie
IROP	Integrovaný regionálny operačný program 2014 - 2020
IT	informačné technológie
km	kilometer
ks	kus
MAS	Miestna akčná skupina
max.	maximálne
min.	minimálne
MPRV SR	Ministerstvo pôdohospodárstva a rozvoja vidieka Slovenskej republiky
MSP	malé a stredné podniky
MŠ	materská škola



MŽP SR	Ministerstvo životného prostredia Slovenskej republiky
MWt	megawatt
napr.	napríklad
NATURA 2000	sústava chránených území členských krajín Európskej únie
NFP	nenávratný finančný príspevok
NN	nízke napätie
n.o.	nezisková organizácia
NPR	národná prírodná rezervácia
NSRV	Národná sieť rozvoja vidieka
o.z.	občianske združenie
OP LZ	Operačný program Ľudské zdroje
OZE	obnoviteľné zdroje energie
PMO	pamiatkový objekt
PO	právnická osoba
PRV	Program rozvoja vidieka Slovenskej republiky 2014 - 2020
resp.	respektíve
RIÚS	Regionálna integrovaná územná stratégia
ROEP	register obnovennej evidencie pozemkov
SHR	samostatne hospodáriaci roľníci
SK	Slovensko
SK NACE	štatistická klasifikácia ekonomických činností
SODB 2011	Sčítanie obyvateľstva, domov a bytov 2011
SŠ	stredná škola
SR	Slovenská republika
STL	strednotlaký plynovod
ŠR	štátny rozpočet
TKO	tuhý komunálny odpad
TTP	trvalé trávne porasty
UIPŠ	Ústav informácií a prognóz školstva
ÚZPF	Ústredný zoznam pamiatkového fondu
VZN	Všeobecne záväzné nariadenie
ŠÚ SR	Štatistický úrad Slovenskej republiky
VTL	vysokotlaký plynovod



VÚC	vyšší územný celok
Z. z.	Zbierka zákonov
ŽoNFP	žiadosť o nenávratný finančný príspevok