



Obsah

ÚVOD.....	2
ČASŤ 1: ANALYTICKÁ ČASŤ	5
Časť A.I Analýza vnútorného prostredia.....	5
Časť A.II Analýza vonkajšieho prostredia	26
Časť A.III Zhodnotenie súčasného stavu územia	30
ČASŤ B: STRATEGICKÁ ČASŤ	33
ČASŤ C: PROGRAMOVÁ ČASŤ	35
ČASŤ D: REALIZAČNÁ ČASŤ	48
ČASŤ E: FINANČNÁ ČASŤ	55
Časť E.I Indikatívny finančný plán PHSR	55
Časť E.II Finančná časť	56
ZÁVER	60
Povinné prílohy PHSR	61



ÚVOD

„Program hospodárskeho rozvoja a sociálneho rozvoja obce Jablonec na roky 2016 - 2022“ ďalej len „PHSR“ je základným a kľúčovým dokumentom pre riadenie samosprávy, ktorý vychádza z poznania situácie a konkrétnych potrieb obyvateľov, podnikateľov, záujmových skupín a ďalších subjektov v území, formuluje svoju predstavu o budúcnosti spolu s činnosťami a projektmi na jej zabezpečenie. PHSR sa spracováva spravidla na 7 rokov s dlhodobým výhľadom na 10 – 14 rokov. PHSR je strategickým rozvojovým dokumentom s cieľom dosiahnuť rast životnej úrovne na území obce Jablonec.

Programom hospodárskeho a sociálneho rozvoja obce sa uskutočňuje podpora rozvoja na úrovni miestnej samosprávy s dôrazom na sociálnu, ekonomickú a kultúrnu sféru. Je programom cielených opatrení, navrhnutých pre oživenie ekonomického, sociálneho a kultúrneho rozvoja obce Jablonec, ktorý bude priebežne doplňovaný a aktualizovaný na základe výsledkov ročného hodnotenia.

Realizácia Programu hospodárskeho a sociálneho rozvoja obce je nástrojom pre zlepšenie podmienok na život a prácu obyvateľov obce a na hľadanie svojich vlastných možností rozvoja v Jabloneci.

Pri tvorbe PHSR boli analyzované koncepčné dokumenty obecného, regionálneho a celoštátneho významu. Ich zoznam je uvedený v povinnej prílohe č. PP2.

Formulár č. Ú 1 – Zámer spracovania PHSR

Názov dokumentu	Program hospodárskeho a sociálneho rozvoja obce Jablonec na roky 2016 - 2022 s výhľadom do roku 2025
Forma spracovania	s pomocou externých odborníkov
Riadenie procesu spracovania	Spôsob riadenia procesu spracovania: 1. vytvorenie riadiaceho tímu 2. vytvorenie pracovných skupín 3. zapojenie verejnosti a komunikácia s verejnosťou (informovanie, dotazníky)
Obdobie spracovania	obdobie spracovania: 03/2016 - 07/2016 harmonogram spracovania (formulár č. Ú 2)
Financovanie spracovania	zmluvná cena stanovená na základe výsledkov verejného obstarávania

Zdroj: Weisová, Bernátová: Strategické plánovanie samosprávy, Municipalia 2012

Harmonogram spracovania PHSR obce Jablonec bol odhadnutý približne na päť mesiacov (od polovice marca 2016 – do polovice júla 2016). Prvým krokom bolo zostavenie a schválenie zámeru obecným zastupiteľstvom. Nasledovalo zriadenie riadiaceho tímu a pracovných skupín a zverejnenie informácie o spracovaní PHSR verejnosti. Vybraný zhotoviteľ dokumentu rozšíril riadiaci tím o ďalších členov. Pripravil sa Dotazník pre vernosť na získanie informácií priamo od obyvateľov obce a vypracovala sa analytická časť dokumentu. Ex hodnotenie predošlého PHSR bolo nutným procesom pre získanie vstupných informácií do programovej časti. Vypracovanie akčného plánu, systému



Program hospodárskeho a sociálneho rozvoja obce Jablonec nad Jabolom na roky 2016 – 2022
s výhľadom do roku 2025

monitorovania, hodnotenia a aktualizácie PHSR je výstupom strategickú a programovú časť dokumentu. Výber projektov a ich finančný rámec predstavovalo finančnú časť dokumentu. Finalizácia dokumentu predstavovala pripomienkovanie verejnosťou, prerokovanie a schválenie PHSR zastupiteľstvom. Harmonogram spracovania jednotlivých častí dokumentu je uvedený v nasledujúcej tabuľke „Harmonogram spracovania PHSR“.

Formulár č. Ú 2 – Harmonogram spracovania PHSR

Harmonogram spracovania PHSR												
Termín	I	II	III	IV	V	VI	VII	VIII	IX	X	XI	XII
Úvod												
Analytická časť												
Strategická časť												
Programová časť												
Realizačná časť												
Finančná časť												
Záver												

Zdroj: Weisová, Bernátová: Strategické plánovanie samosprávy, Municipalia 2012

Formulár č. Ú 8 – Štruktúra dokumentu

Úvod:	<ul style="list-style-type: none"> • Obsah dokumentu (podľa jednotlivých kapitol) • V úvodnej fáze prípravy dokumentu PHSR obce Jablonec nad Jabolom na roky 2016-2022 s výhľadom do roku 2025 vedenie obce rozhodlo o Zámere spracovania dokumentu na nasledujúce obdobie (7 rokov) a s výhľadom (10 rokov). Zostavil sa riadiaci tím, tri pracovné skupiny (oblasť: hospodárska, sociálna, environmentálna) a vypracoval sa Harmonogram spracovania PHSR. Na základe prieskumu trhu bol vybraný externý zhotoviteľ PHSR a riadiaci tím sa rozšíril o členov z radov zhotoviteľa. O zámere a začiatku spracovania PHSR bola verejnosť informovaná prostredníctvom webovej stránky. • Stručné zhrnutie východiskových koncepčných dokumentov týkajúcich sa vymedzeného územia. • Zhodnotenie predchádzajúceho PHSR.
Časť 1: Analytická časť	<ul style="list-style-type: none"> • Analýza vnútorného prostredia • Analýzu vplyvu vonkajšieho prostredia na vývoj situácie v území • Zhodnotenie súčasného stavu územia
Časť 2: Strategická časť	<ul style="list-style-type: none"> • Vízia územia



Program hospodárskeho a sociálneho rozvoja obce Jablonec na roky 2016 – 2022
s výhľadom do roku 2025

	<ul style="list-style-type: none">• Výber a popis strategických cieľov v jednotlivých politikách - oblastiach rozvoja (hospodárska, sociálna, environmentálna)
Časť 3: Programová časť	<ul style="list-style-type: none">• Opatrenia a projekty vrátane ich priradenia k jednotlivým cieľom a prioritám• Súbor ukazovateľov výsledkov a dosahov
Časť 4: Realizačná časť	<ul style="list-style-type: none">• Popis úloh jednotlivých partnerov pri realizácii PHSR• Popis postupov inštitucionálneho a organizačného zabezpečenia realizácie PHSR• Stručný popis komunikačnej stratégie PHSR k jednotlivým cieľovým skupinám• Systém monitorovania a hodnotenia• Akčný plán na daný rozpočtový rok s výhľadom na 2 roky (2016+2) - vecný a časový harmonogram realizácie jednotlivých opatrení a projektov.
Časť 5: Finančná časť	<ul style="list-style-type: none">• Indikatívny finančný plán na celú realizáciu PHSR• Model viaczdrojového financovania jednotlivých opatrení, aktivít (projektov)• Hodnotiacu tabuľku pre výber projektov
Záver	Informácia o schválení a zverejnení PHSR.
Prílohy	<ul style="list-style-type: none">• Príloha č. 1 - Zoznam členov riadiaceho tímu, pracovných skupín a partnerov zapojených do spracovania PHSR• Príloha č. 2 - Zoznam informačných zdrojov použitých v PHSR (východiskové strategické a koncepčné dokumenty, súvisiaca legislatíva)• Príloha č. 3 - Zoznam skratiek použitých v PHSR• Príloha č. 4 - Akčný plán na daný rozpočtový rok s výhľadom na 2 roky (2016+2)• Príloha č. 5 - Dohoda o partnerstve (nerelevantné)

Zdroj: vlastné spracovanie

EX-POST HODNOTENIE PREDCHÁDZAJÚCEHO PHSR

Spracovanie ex-post hodnotenia predchádzajúceho Programu hospodárskeho a sociálneho rozvoja obce Jablonec spracovala samospráva obce.

Prehľad realizovaných aktivít vrátane hodnotenia čerpania finančných prostriedkov pri realizácii PHSR je uvedený vo formulári U6 (samostatná príloha dokumentu).



ČASŤ 1: ANALYTICKÁ ČASŤ

Analytická časť PHSR prináša komplexné hodnotenie a analýzu východiskovej situácie obce s väzbami na širšie územie a odhad budúceho vývoja s dôrazom na možné riziká a ohrozenia vo väzbe na existujúce relevantné stratégie a koncepcie a využívanie vnútorného potenciálu územia, jeho limitov a rozvoja územia obce.

Riadiaci tím preto spracoval analýzu vnútorného a vonkajšieho prostredia obce, uskutočnil prieskum medzi verejnosťou, vyhodnotil plnenie predošlého PHSR obce, projektovú pripravenosť investícií k termínu vypracovania PHSR a súhrnné zhodnotenie súčasného stavu obce.

Časť A.I Analýza vnútorného prostredia

Základná charakteristika obce

Tabuľka č. A 1

Základná charakteristika k 31.12.2015	
Kód obce	520276
Názov okresu	Humenné
Názov kraja	Prešovský
Štatút obce	obec
Prvá písomná zmienka o obci	1405
Nadmorská výška obce (v metroch nad morom)	206
Celková výmera územia obce (m ²)	1186 19 16
Počet obyvateľov	410
Hustota obyvateľstva na km ²	34,99
PSČ	067 13
Telefonické smerovacie číslo	057

(Zdroj: ŠÚ SR, Obecný úrad Jablň)

Poloha obce



Obec Jablň sa nachádza vo východnej časti Slovenskej republiky. Z hľadiska územnosprávneho členenia SR patrí obec do Prešovského kraja a okresu Humenné. Obec Jablň leží v západnej časti Laboreckej vrchoviny, dolnej časti doliny Výravý, ľavostrannom prítoku horného Laborca v nadmorskej výške 206 metrov nad morom.

V rámci polohy sa obec Jablň v okrese nachádza v jeho severovýchodnej časti. Kataster obce Jablň susedí s nasledujúcimi ôsmimi obcami: na severe s obcou Rokytov pri Humennom; na východe s obcou Slovenské Krivé; na juhovýchode s obcou Zubné; na juhu s obcami Adidovce, Maškovce a Dedačov a na západe s obcami Koškovce a Zbudské Dlhé. Zemepisnú polohu katastrálneho územia určuje 48° 54' až 48° 59' severnej zemepisnej šírky a 21° 52' až 21° 57' východnej zemepisnej dĺžky, pričom historický stred obce (kostol) leží v priesečníku rovnobežky 48° 56' 18'' severnej šírky a poludníka 21° 54' 24'' východnej dĺžky. Veľkosťou katastrálneho územia patrí obec k stredne veľkým obciam okresu, s celkovou výmerou 1186 ha. V obci Jablň je hustota obyvateľstva nad celoslovenským priemerom – 10 osôb/km². Žije tu 410 obyvateľov. Od okresného mesta Humenné je obec Jablň vzdialená 17,9 km a od okresného mesta Medzilaborce vzdialená 27,4 km. Cez obec a kataster obce prechádzajú cesty II triedy (559) a III triedy (5597). V obci sa využíva len autobusová



Program hospodárskeho a sociálneho rozvoja obce Jablonec na roky 2016 – 2022 s výhľadom do roku 2025

doprava, ktorú obyvatelia obce využívajú hlavne na prepravu do zamestnania, do škôl a pod. Najbližšia železničná stanica je v obci Koškovce (vzdialená 3,3 km).

História obce

Kráľ Belo IV. v roku 1268 daroval istému Radslavovi Zdudské Dlhé a príslušné územie, ktoré bolo v roku 1363 úradne vymedzené. Zemanom zo Zbudského Dlhého patrilo územie medzi Laborcom a Výrovou. Územné majetky východne od Výravy patrili Drugetovcom. Keď v roku 1379 palatín riešil spor medzi zemanmi zo Zbudského Dlhého a Drugetovcami o hraničné majetky, spor sa týkal aj tej časti dediny Jablonec, v ktorej hospodárili štyri sedliacke domácnosti. Hoci je zrejmé, že názov dediny je totožný so slovenským pomenovaním ovocného stromu, o pôvode dediny svedčí len to, že vznikla v jazykovo slovenskom prostredí. Možno teda predpokladať, že dedinu založili obyvatelia z Dlhého pred 14. storočím, prípadne šoltýs s usadlíkmi podľa zákupného, nemeckého práca v prvej polovici 14. storočia. Šoltýsi tam dokázateľne hospodárili v 17. storočí. Hoci všetky správy o Jabloni z 15. storočia dosvedčujú jej vlastnícku príslušnosť zemanom zo Zbudze, aj vtedy východná časť dediny patrila Drugetovcom. Také vlastnícke vzťahy zostali aj v 16.- 17. storočí. Na zbudskej časti Jablonec hospodárilo v roku 1560 päť domácností: slobodnícka a štyri sedliacke. Slobodník bol povinný vykonať požadované roboty s konským záprahom. Sedliacke domácnosti platili ročnú daň, odovzdávali ovos, konope na pradenie, konopné semeno a kury. Ich povinnosti svedčia, že boli roľníkmi. Tamajšie sedliacke aj želiarske domácnosti boli v roku 1610 zdanené od 0,5 porty, v roku 1635 len sedliacke od 0,25 porty. Z daňových súpisov vyplýva, že na časti Drugetovcov hospodárilo viac poddanských domácností, ako na časti zemanov zo Zbudze. V roku 1567 tamajších sedliakov zdanili od 4,5 porty. Želiarskych domácností bolo päť. V roku 1582 zdanili sedliakov od troch port. Sídliisko malo v roku 1600 obývaných jedenásť poddanských domov a možno jeden – dva domy šoltýsov. Sedliacke a želiarske domácnosti na drugetovskej časti boli v roku 1610 zdanené od 0,5 porty, v roku 1635 od 0,25 porty. Okolo roku 1623 v Jabloni na drugetovskej časti hospodárili dve šoltýske domácnosti, deväť sedliackych a päť želiarskych domácností. Vtedy bola Jablonec stredne veľkou dedinou s roľníckym, slovenským obyvateľstvom, čo sa prejavilo aj v jej úradnom, maďarizovanom názve.

V roku 1517 žilo v oboch častiach dediny šesťnásť, v roku 1720 len štrnásť sedliackych domácností. V Jabloni bol vtedy mlyn. Kaštieľ pochádza zo začiatku 19. storočia.

Použitá literatúra:

Ferdinand Uličný: Dejiny osídlenia Užskej župy

Prírodné pomery

Obec Jablonec leží v Laboreckej vrchovine, kde sa rozkladá na severozápadnom úpätí. Členitý hornatý povrch katastra tvoria prevažne lesy na podklade z predštvrtohorných sedimentov. Obec Jablonec a jej okolie sa nachádza v teplej klimatickej oblasti, s počtom letných dní v roku nad 50 (s max. teplotou vzduchu 25 °C a vyššou).

Jablonec leží v údolí ľavého prítoku stredného Laborca, v nadmorskej výške okolo 230 m. Riešený priestor k.ú. Jablonec podľa geomorfologického členenia SR (E. Mazúr, M. Lukniš, 1980) je súčasťou alpsko-himalájskej sústavy, podsústavy – Karpaty, provincia Východné Karpaty, subprovincia Vonkajšie Východné Karpaty, oblasť Nízke Beskydy, celku Laborecká vrchovina.



Laborecká vrchovina je tvorená súborom geomorfologických celkov, budovaných prevažne flyšovými horninami.

Z geologického hľadiska je územie tvorené súborom geomorfologických celkov, budovaných prevažne flyšovými horninami. Na západe a juhozápade je ohraničená Ondavskou vrchovinou, na juhovýchode Beskydským predhorím, na východe Bukovskými vrchmi a na severe so štátnou hranicou s Poľskom. Pohorie má príkrovo – vrásovú stavbu. Tvoria ho ílovcové a pieskovcové súvrstvia rozličnej povahy a odolnosti. Povrch je rozčlenený do sústavy chrbtov a erózných brázd je klasickým príkladom vrchovinného reliéfu. V ílovitých súvrstviach boli vymodelované zníženiny, na základe, ktorých sa vrchovina delí na jednotlivé podcelky – Medzilaboreckú brázd, Papínsku brázd, Repejovskú brázd a Mikovskú brázd. Oddeľujú ich vyvýšeniny a chrbty pretiahnutého tvaru, vytvorené na odolnejších pieskovitých vrstvách. Ich nadmorská výška dosahuje od 500 do 800 m. Takmer celú Laboreckú vrchovinu odvodňuje rieka Laborec.

Na geologickej stavbe sa najväčšími podieľajú flyšové paleogénne a kriedové súvrstvia pieskovcov, ílovcov, slieňovcov a zlepcov. Reliéf nesie typické znaky flyšových pohorí. Záujmové územie sa nachádza v oblasti a makroseizmickou intenzitou 6° stupnice MSK. Nízke Beskydy sú budované flyšovými súvrstviami magurského príkrovo a flyšovými vrstvami pribradlového pásma. Sú tu zastúpené ílovce, pieskovce, slieňe a slieňovce, z časti vápence. Jednotlivé flyšové formácie sú zvrásnené a tektonicky rozčlenené. Prevládajú vrásy jurského typu, čo je odrazené aj v morfológii.

Kvaraterné sedimenty pokrývajú celú plochu skúmaného územia bez rozdielu stavebných jednotiek. Ich dôležitosť sa prejavuje najmä na tých miestach, kde ich hrúbka presahuje 4 m. V danej oblasti sú to fluviálne štrkopiesky, piesčité hliny, eluviálne a deluviálne sedimenty. Fluviálne štrkopiesky a piesčité hliny tvoria výplň dolín riek a potokov v povodí rieky Ondava. Eluviálne a deluviálne sedimenty majú na území značné rozšírenie a miestami dosahujú väčšie hrúbky. Ich zloženie, úložné pomery a hrúbka sú závislé od zloženia podložia, sklonu svahov a členitosti reliéfu. Hlinité deluviá majú najväčšie rozšírenie na ílovcovom, resp. ílovcovo pieskovcovom podklade.

Stavba územia je veľmi pestrá. Sú tu zastúpené druhohorné horniny, najmä však treťohorné a štvrťohorné. Počas geologického vývoja boli jednotlivé časti rôzne tektonicky prerušené a deformované. Alpínskymi horotvornými pochodmi bolo najviac postihnuté bradlové pásmo. Intenzívne zvrásnený je aj magurský plyš, ktorý má príkrovo stavbu. Tektonicky menej sú porušené územia budované centrálnokarpatským flyšom a neogénom.

Zlepence a ílovce tvoria základné geologické jednotky v katastri obce. Zlepence sa nachádzajú v centrálnej prevažne rovinatej časti katastra a sledujú líniu vodného toku.

Z hľadiska inžiniersko-geologickej rajonizácie a prevládajúceho typu hornín v hĺbke do 5 m sa v širšom okolí lokality vyskytujú:

- rajón údolných riečnych náplavov s prevažne štrkovitými zeminami,
- rajón deluviálnych sedimentov s prevažne jemnozrnnými zeminami,
- rajón pieskovcových hornín s prevažne skalnými horninami,
- rajón flyšoidných hornín so striedaním skalných a poloskalných hornín.

Zdroj: Ing. Jozef Marcinko - Zámer o posudzovaní vplyvov na životné prostredie



Klimatické pomery

Klimatické pomery sledovaného územia závisia od mnohých činiteľov – slnečnej radiácie, členitosti územia, nadmorskej výšky, reliéfu a cirkulácie ovzdušia. Intenzita slnečného žiarenia je ovplyvňovaná zemepisnou šírkou, nadmorskou výškou územia a oblačnosťou. Z hľadiska atmosférickej cirkulácie prevláda prúdenie prinášajúce oceánske vzduchové hmoty na Slovensko, ktoré zmierňuje klímu (Labun - Šalamon, 2012). Podľa Lukniša (*1962) sa obec Jablonec nachádza v teplej klimatickej oblasti. Je charakteristická tým, že počet letných dní v roku tu presahuje 50. Letné dni sú dni, kedy maximálna teplota vzduchu je 25°C alebo viac. Presnejšie ide o okrsok T7 - teplý, mierne vlhký s chladnou zimou, kde priemerné januárové teploty nadobúdajú hodnoty - 3°C. Priemerné júlové teploty sú 18 – 19 °C a ročné 8 – 9 °C. Ide o oblasť s nadbytkom 14 zrážok v priemere 600 – 700mm a snehová pokrývka tu pretrváva 60 – 80 dní (Miklós a kol., 2002).

Hydrologické pomery

Hlavným tokom je pre toto územie ľavostranný prítok vodného toku Laborec vodný tok Výrava. Územím obce preteká v dĺžke 3,25km (celková dĺžka je 26,5km) a veľkosť jej povodia na tomto úseku je 115,2km². Pramení severne od obce Výrava na východnom svahu Magury v blízkosti poľskej štátnej hranice v Laboreckej vrchovine. Jej prameň leží v nadmorskej výške približne 600m.n.m. Vodný tok Výrava pri svojom priebehu od prameňa do obce Jablonec priberá z pravej strany prítoky Malá Výrava a Volovský potok. Ľavostrannými prítokmi sú Svetlička, Olšavka a Jablonec (Labun – Šalamon, 2010). Posledným ľavostranným prítokom vodného toku Výrava je vodný tok Lipová (Obr. 2), ktorý prebieha juhovýchodnou časťou obce Jablonec. Má šesť prítokov a celková dĺžka tohto toku s prítokmi je 5,6km (Viszlai, 2012). Vodný tok Výrava ďalej prechádza popri osade Roveň, ktorá je súčasťou obce Jablonec a v nadmorskej výške 185m sa vlieva do vodného toku Laborec ako jeho ľavostranný prítok. Vodný tok Laborec prechádza územím v dĺžke 500m (Marcinko, 2012). Tieto rieky majú typ dažďovo - snehového odtoku, takže najvyššiu vodnatosť dosahujú v marci pri topení snehu. Najnižší priemerný mesačný prietok týchto riek býva v septembri na konci leta, keďže za anticyklonálneho počasia bývajú zriedkavé zrážky a relatívne vysoký výpar (Dubcová a kol., 2015).

2.1.3.2 Podpovrchové vody Výskyt, množstvo, chemické a fyzikálne vlastnosti podpovrchových vôd závisia od geologického zloženia, reliéfu územia a od doplňovania vodou zo zrážok a riek. Horniny ovplyvňujú podzemné vody predovšetkým svojou priepustnosťou, akumulácnou schopnosťou, uložením jednotlivých vrstiev, výskytom tektonických porúch a puklín. Na tomto flyšovom území nemajú podzemné vody dobré podmienky, pretože vrstvy priepustných pieskovcov sú od seba izolované nepriepustnými vrstvami ílovcov. Takže priepustnosť tohto územia pre podzemnú vodu je len v oblasti puklín (Dubcová a kol., 2015). 15 Prúdenie a akumulácia podzemnej vody má najlepšie podmienky v puklinách lokalizovaných v zóne zvetrávania a rozvoľnenia. Táto zóna je plytká a zväčša dosahuje hĺbku 20 až 40 metrov. So zväčšujúcou sa hĺbkou sa priepustnosť puklín znižuje. Preto obeh podzemných vôd v týchto horninách je spravidla plytký a relatívne rýchly. Podzemná voda tu môže prestupovať skryte do údolných náplavov alebo vodných tokov. V opačnom prípade vystupuje na povrch v záveroch dolín vo forme prameňov. Prúdenie podzemnej vody prebieha v malej hĺbke a smer prúdenia zväčša kopíruje sklon terénu. Hlavným zdrojom podzemných vôd sú zrážky, pričom najintenzívnejšie doplňovanie prebieha na jar pri topení snehu. Výdatnosť prameňov je relatívne nízka a neprevyšuje 0,5l/s. Pramene s väčšou výdatnosťou (1,0 až 2,0 l/s a viac) sú sústredené v oblasti poruchových zón tektonických línii. Avšak časti tektonických línii sú vyplnené nepriepustnými ílovcami, ktoré zamedzujú prestupu podzemnej vody medzi blokmi. Iné časti tektonických línii vyplnené hrubším materiálom, kde absentuje nepriepustná ílovitá výplň puklín, umožňujú pohyb



podzemnej vody. Takéto línie sú preferovanou cestou prúdenia podzemnej vody v skalnatom horninovom prostredí. Drénujú okolité zvodnené prostredie a môžu sústredene odvádzať podzemnú vodu v smere zlomovej línie aj iným smerom ako sklon terénu alebo zvodnených vrstiev (Ostrolucký, 2012).

Rastlinstvo a živočíšstvo

Fytogeografická charakteristika

Mierne svahy a nízke nadmorské výšky väčšiny územia dovolili už v minulosti premeniť dostupné časti na poľnohospodárske kultúry. Nízko položené a široké alúviá a údolia riek s výraznými krajinnými prvkami, ktoré tvoria porasty vrby bielej (*Salix alba*) a krehkej (*Salix fragilis*), jeľše lepkavej (*Alnus glutinosa*) a sivej (*Alnus incana*), čremchy obyčajnej (*Padus avium*), javora poľného (*Acer campestre*), svíbu južného (*Cornus australis*), kaliny obyčajnej (*Viburnum opulus*), bršlenu európskeho (*Euonymus europaeus*), hrabu obyčajného (*Carpinus betulus*) a iných druhov, umožnili prenikanie teplomilnej vegetácie do najsevernejších častí obce. Charakteristickým druhom povodia Výravý a Laborca je veronika nitkovitá (*Veronica filiformis*), ktorá sa masovo rozšírila na vlhších lúčnych stanovištiach alúvií, do dedinských záhrad, trávnikov, priekop a pod. Lesné spoločenstvá (obrázok 3) sú v južnej časti zastúpené porastami dubohrabín a hrabín. Na svahoch sú vyvinuté porasty hrabových javorín, na väčšine územia však prevládajú porasty bučín. V severnej časti sú významné jedľové bučiny.

Prirodzené lesné spoločenstvá na území obce Jablň (september 2009).

V lesoch Laboreckej vrchoviny boli zistené niektoré veľmi pozoruhodné lokality druhov, ktoré práve flóre dávajú svoju osobitosť. V prvom rade je to ostrica hrebienkatá (*Carex strigosa*), ďalej sú to: ruža ovisnutá (*Rosa pendulina*), jarmanka väčšia (*Astrantia major*), srnovník purpurový (*Prenanthes purpurea*), cesnak medvedí (*Allium ursinum*), krtičník Skopoliho (*Scrophularia scopolii*), kýchavica biela (*Veratrum album*), kokorík praslenatý (*Polygonatum verticillatum*), chrastavec lesný (*Knautia dipsacifolia*), starček hájny (*Senecio nemorensis*), ostrica lesná (*Carex sylvatica*), papradka samičia (*Athyrium filix-femina*), papraď samčia (*Dryopteris filix-mas*), zubačka žliazkatá (*Dentaria glandulosa*) a i. Z východokarpatských druhov sem len ojedinele zasahujú perovník pštrosí (*Matteuccia struthiopteris*) a ostrica lišacia (*Carex vulpina*). Na niekoľkých miestach vo východnej časti katastra sú významné náleziská všivca lesného (*Pedicularis sylvatica*). Z chránených rastlín na území rastie len niekoľko druhov.

Zoogeografická charakteristika

Pretože územie leží na rozhraní východných a západných Karpát, aj fauna obsahuje tak prvky fauny západokarpatskej, ako aj východokarpatskej. Kým kultúrna step podlieha podstatnejšie antropickým vplyvom vyvolávajúcim zmeny biotopov a ich zoocenóz, Horská oblasť ostáva dodnes pomerne málo narušená. V horskej časti katastra charakterizujú územie viaceré karpatské živočíchy, ako sú, mlok veľký (*Triturus cristatus*), salamandra škvrnitá (*Salamandra salamandra*), jašterica živorodá (*Zootoca vivipara*), sova dlhochvostá (*Strix uralensis*), kuvičok vrabčí (*Glaucidium passerinum*), pôtik kapcavý (*Aegolius funereus*), dúbniť trojprstý (*Picoide tridaetylim*). Zo vzácných druhov dravcov sa vo veľkom počte vyskytuje orol kriklavý (*Aquila pomarina*), včelár obyčajný (*Pernis apivorus*), haja tmavá (*Milvus migrans*), ktoré tu žijú spolu s krkavcom čiernym (*Corvus corax*), orešnicou perlavou (*Nucifraga caryocatactes*), jariabkom hôrnym (*Tetraotes bonasia*) a ďalšími. Pôvodnosť a zachovalosť typických karpatských spoločenstiev dokresľujú nakoniec i niektoré druhy väčších cicavcov - vlka obyčajného



Program hospodárskeho a sociálneho rozvoja obce Jablň na roky 2016 – 2022 s výhľadom do roku 2025

(Canis lupus), mačky divej (Felis silvestris), jazveca obyčajného (Meles meles), kuny lesnej (Martes martes) a kuny skalnej (Martes foina), ktoré v spoločenstve s jeleňom karpatským (Cervus elaphus), srncom hôrnym (Capreolus capreolus) a sviňou divou (Sus scrofa) sú ukážkou typických autochtónnych spoločenstiev, ktoré sa tu ešte zachovali. Z vodného a brodivého vtáctva stojí za pozornosť pomerne početná populácia bociana bieleho (Ciconia ciconia). Na území sa nachádza aj hniezdište bociana čierneho (Ciconia nigra). Územie je zaujímavé aj pre entomológov s výskytom mnohých vzácných druhov chrobákov, motýľov a ostatného hmyzu. Ďalej sa na území vyskytujú neurčené jedince rodu Niphargus zozbierané na v studni v obci Jablň.

Pôdne pomery

Pôdne pomery Horného Zemplína sú pestré. Vo Východoslovenskej nížine riečnych nivách prevažujú nívne pôdy fluvizeme a miestami aj lužné pôdy čiernice. Na sprašiach vznikli ilimerizované pôdy, luvizeme, miestami hnedozeme a černozeme. V Slanských vrchoch prevažujú sa silikátových horninách hnedé lesné pôdy kambizeme. Chránená krajinná oblasť Východne Karpaty tvorí severozápadnú prihraničnú časť z územia pôvodnej chránenej krajiny, ktorá nebola začlenená do národného parku Poloniny. Územie je budované flyšovými súvrstiami, najmä ílovcami a pieskovecami. Okolie Humenného a Ľubice je charakteristické pôdnou jednotkou - kambizeme modálne a kultizemné nasýtené pôdy, sprievodné kambizeme pseudoglejové zo zvetralín pieskovecov - ílovcových hornín (flyš). Z hľadiska zrnitosti zrnistnou triedou - ílovito - hlinitou a piesnito - hlinitou. Z hľadiska obsahu humusu v poľnohospodárskych pôdach sa tu nachádza stredne humózná až vysoko humózná pôda s dobrou úrodnosťou, vhodnou aj na pestovanie náročnejších rastlín.

V katastri obce sa vyskytuje pomerne málo pestrá škála pôd, čo vyplýva z prírodných podmienok územia. Z pôd sú zastúpené rôzne variety hnedých pôd, predovšetkým kambizemami, fluvizemami a luvizemami, v menšej miere sú zastúpené pseudogleje a glejové pôdy, rankre, pararendziny, podzoly a litozeme.

Pôdy lesného a poľnohospodárskeho fondu katastra obce je bližšie uvedené v nasledujúcej tabuľke č. A 2:

Tabuľka č. A 2

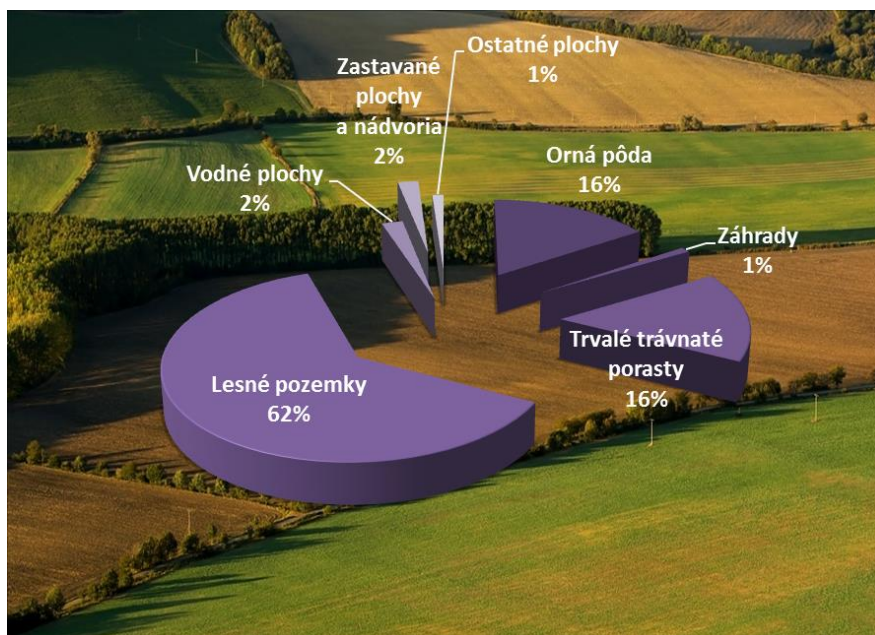
Pôdny fond obce v m ²	
Celková výmera	11861916
Orná pôda	1847638
Chmeľnice	0
Vinice	0
Záhrady	110735
Ovocné sady	0
Trvalé trávnaté porasty	1903697
Poľnohospodárska pôda	3862070
Lesné pozemky	7395182
Vodné plochy	236188
Zastavané plochy a nádvoria	239664
Ostatné plochy	128812

(Zdroj: Katastrálny portál SR)



Program hospodárskeho a sociálneho rozvoja obce Jablň na roky 2016 – 2022 s výhľadom do roku 2025

V rámci pôdneho fondu majú v obci najvyššie zastúpenie lesné pozemky 62 % a najnižšie zastúpenie záhrady necelé 1 %. Chmeľnice, vinice a ovocné sady sa v obci nenachádzajú (Graf č. 1).



Graf č. 1

© www.vsetkoogmo.sk

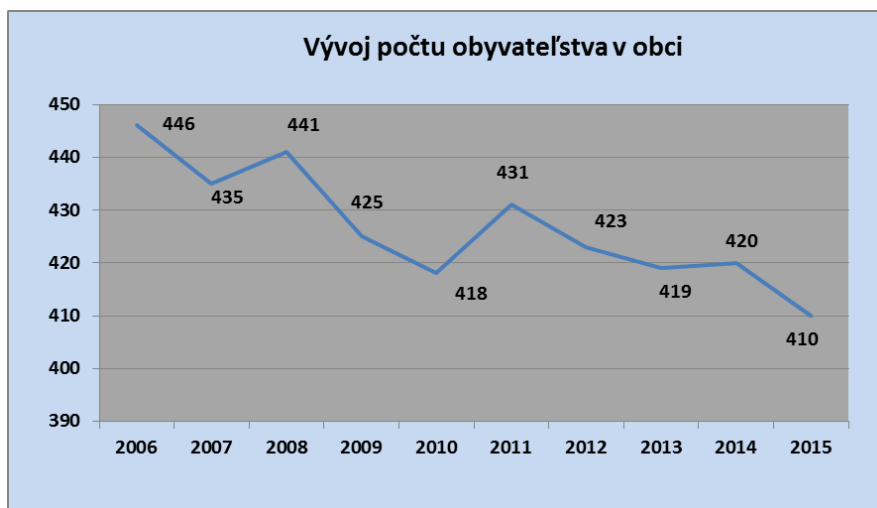
Demografia

K 31.12.2015 žilo na území obce Jablň celkom 410 obyvateľov. Za obdobie od roku 2006 do súčasnosti došlo k výraznému poklesu počtu obyvateľov (tabuľka č. A 3 a graf č. 2). Najvýraznejší pokles zaznamenávame medzi rokmi 2008 a 2009, kedy došlo k najväčšiemu poklesu (-16 obyvateľov).

Tabuľka č. A 3

Vývoj počtu obyvateľstva v obci za posledných 10 rokov										
Rok	2006	2007	2008	2009	2010	2011	2012	2013	2014	2015
Počet obyvateľov	446	435	441	425	418	431	423	419	420	410

(Zdroj: Štatistický úrad SR)



Graf č. 2




Program hospodárskeho a sociálneho rozvoja obce Jablň na roky 2016 – 2022
s výhľadom do roku 2025

Tabuľka č. A 4

Rozdelenie obyvateľstva podľa pohlavia k 31.12.2015	
Muži	184
Ženy	226

(Zdroj: Štatistický úrad SR)

Podľa výsledkov v obci prevláda počet obyvateľov ženského pohlavia, čo predstavuje 55 % z celkového počtu obyvateľov (graf č. 3).



Graf č. 3

© www.theguardian.com

S vývojom počtu obyvateľov súvisí aj vývoj prirodzeného prírastku a migračného salda obyvateľstva obce. Posledných desať rokov sa tieto ukazovatele vyvíjali nasledovne:

Tabuľka č. A 5

Kategória/rok	2006	2007	2008	2009	2010	2011	2012	2013	2014	2015
Narodení	5	4	5	1	4	0	2	2	3	2
Zomretí	6	6	6	17	10	7	12	4	2	7
Prirodzený prírastok	-1	-2	-1	-16	-6	-7	-10	-2	1	-5

(Zdroj: Štatistický úrad SR)

Tabuľka č. A 6

Kategória/rok	2006	2007	2008	2009	2010	2011	2012	2013	2014	2015
Priťahovaní	6	0	16	7	0	17	6	2	3	2
Vysťahovaní	8	9	9	7	1	1	4	4	3	7
Migračné saldo	-2	-9	7	0	-1	16	2	-2	0	-5

(Zdroj: Štatistický úrad SR)

Tabuľka č. A 7

Kategória/rok	2006	2007	2008	2009	2010	2011	2012	2013	2014	2015
Prirodzený prírastok	-1	-2	-1	-16	-6	-7	-10	-2	1	-5
Migračné saldo	-2	-9	7	0	-1	16	2	-2	0	-5
Celkový prírastok	-3	-11	6	-16	-7	9	-8	-4	1	-10

(Zdroj: Štatistický úrad SR)



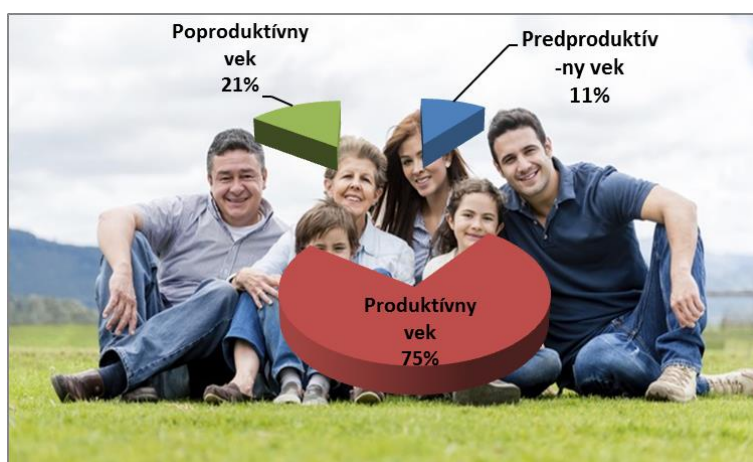
Program hospodárskeho a sociálneho rozvoja obce Jablň na roky 2016 – 2022
s výhľadom do roku 2025

Za sledované obdobie obec zaznamenala prevažne záporné hodnoty celkového prírastku. Najväčší úbytok (-16 obyvateľov) v roku 2009 a najmenší celkový úbytok obyvateľstva v roku 2006 (-4 obyvateľov). Tendencia obce sa v posledných rokoch zameriava v poklese prírastku počtu obyvateľov obce a má sklon k celoslovenského poklesu obyvateľstva, čo je vyjadrené v predchádzajúcich tabuľkách.

Tabuľka č. A 8

Rozdelenie obyvateľstva podľa produktivity k 31.12. 2015	
Predproduktívny vek (14 rokov a menej)	42
Produktívny vek (od 15 do 64 rokov)	308
Poproduktívny vek (65 rokov a viac)	60

(Zdroj: Štatistický úrad SR)



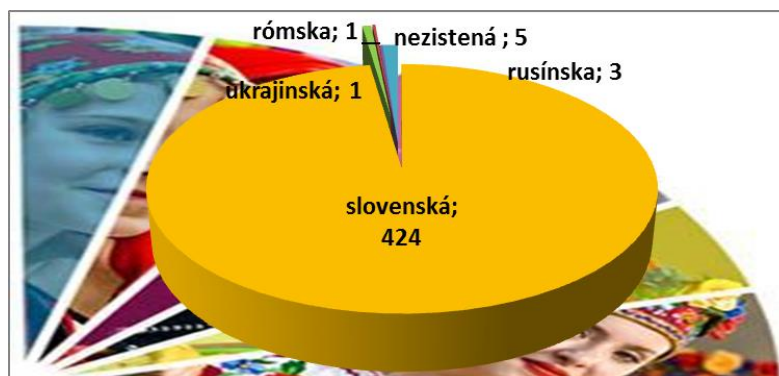
Graf č.4

© www.cas.sk

Tabuľka č. A 9

Národnosť obyvateľov podľa posledného sčítania obyvateľstva v roku 2011		
slovenská	424	97,70 %
rómska	1	0,23 %
rusínska	3	0,71 %
ukrajinská	1	0,23 %
nezistené	5	1,15 %

(Zdroj: Štatistický úrad SR, SODB 2011)



Graf č. 5

© www.ntkswroclaw.vdg.pl



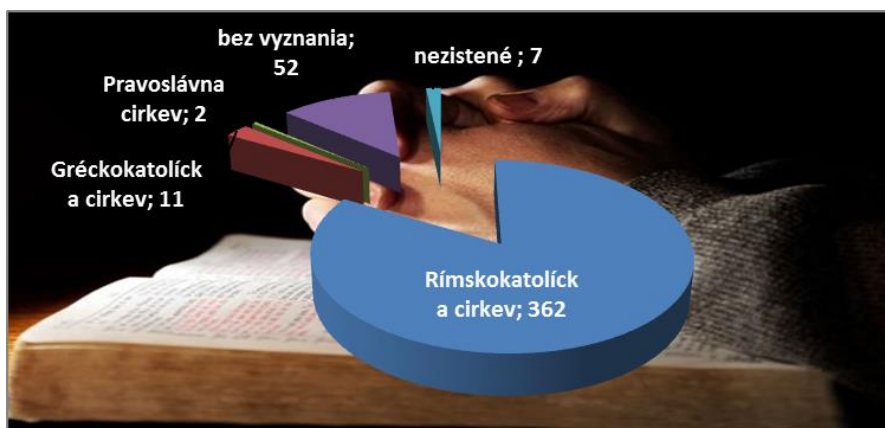
Program hospodárskeho a sociálneho rozvoja obce Jablň na roky 2016 – 2022 s výhľadom do roku 2025

Podľa posledného aktuálneho Sčítania obyvateľov, domov a bytov 2011 má najväčšie zastúpenie v obci slovenská národnosť. Iba traja obyvatelia sa hlásia k rusínskej národnosti a po jednom k ukrajinskej a rómskej národnosti.

Tabuľka č. A 10

Náboženské vyznanie obyvateľov podľa posledného sčítania obyvateľstva v roku 2011		
Rímskokatolícka cirkev	362	83,41 %
Gréckokatolícka cirkev	11	2,53 %
Pravoslávna cirkev	2	0,46 %
bez vyznania	52	11,98 %
nezistené	7	1,61 %

(Zdroj: Štatistický úrad SR, SODB 2011)



Graf č. 6

© www.veganstvo.sk

Najvyšší počet obyvateľov v obci je rímskokatolíckeho vyznania (83,41 %), nasleduje gréckokatolícke vyznanie v počte 11 osôb, čo predstavuje (2,53 %) a menšinové zastúpenie má aj pravoslávna cirkev v počte 2 osôb t.j. 0,46 % z celkového počtu obyvateľov žijúcich v obci. Takmer 12 % obyvateľov je bez vyznania a zvyšných 1,61 % zostalo nezistených.

Vzdelanie

Tabuľka č. A 11

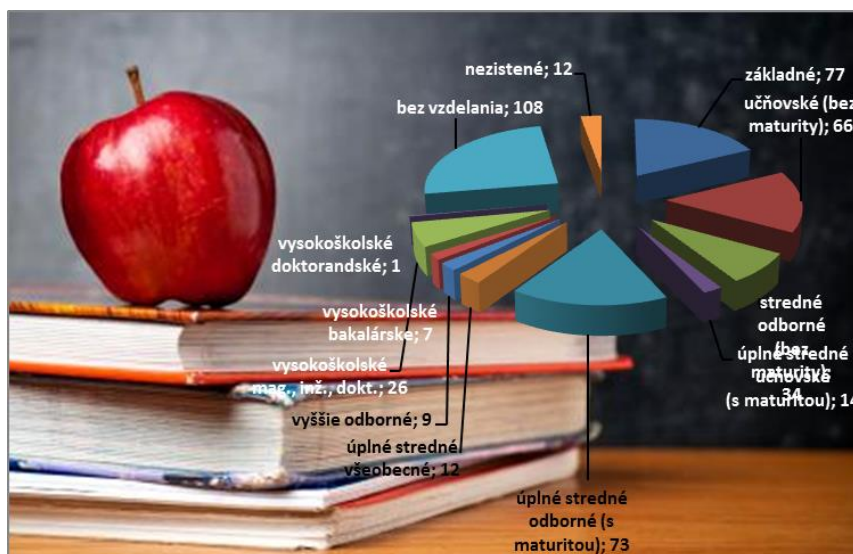
Vzdelanostná štruktúra obyvateľov podľa posledného sčítania obyvateľstva v roku 2011		
základné	77	17,74 %
učňovské (bez maturity)	66	15,21 %
stredné odborné (bez maturity)	34	7,83 %
úplné stredné učňovské (s maturitou)	9	2,07 %
úplné stredné odborné (s maturitou)	73	16,82 %
úplné stredné všeobecné	12	2,76 %
vyššie odborné	9	2,07 %
vysokoškolské bakalárske	7	1,61 %
vysokoškolské mag., inž., dokt.	26	5,99 %
vysokoškolské doktorandské	1	0,23 %
bez vzdelania	108	24,88 %
nezistené	12	2,76 %

(Zdroj: Štatistický úrad SR, SODB 2011)



Program hospodárskeho a sociálneho rozvoja obce Jablň na roky 2016 – 2022 s výhľadom do roku 2025

Vzdelanostná štruktúra obyvateľstva podľa posledného aktuálneho Sčítania obyvateľov, domov a bytov 2011 je uvedená v tabuľke č. A 11 a grafické znázornenie v nasledujúcom grafe č. 7.



Graf č. 7

© www.csee-etu.org

Od roku 2010 už nie je v obci v prevádzke základná škola a od roku 2014 ani materská škôlka. Školopovinné deti z obce využívajú školské zariadenia v susednej obci Koškovce (ZŠ s MŠ Koškovce), MŠ v obci Hankovce a v okresnom meste Humenné, kde je takáto výučba realizovaná.

Nezamestnanosť

Od roku 1989 sa na vývoji zamestnanosti začalo výrazne prejavovať spomalenie dynamiky hospodárskeho rastu. Obnova tvorby pracovných miest a zrýchlenie dynamiky sa prejavilo koncom 90-tych rokov minulého storočia. V súčasnosti pre celú ekonomiku je charakteristická vysoká miera nezamestnanosti a nízka tvorba nových pracovných miest. Svetová hospodárska kríza ovplyvnila nezamestnanosť v celej SR. Vývoj nezamestnanosti vo všeobecnosti zaznamenával až do roku 2008 klesajúci trend. Relatívny počet evidovaných nezamestnaných obyvateľov v obci a regióne prezentuje nasledujúca tabuľka.

V obci Jablň je v súčasnosti evidovaných približne 10-12 nezamestnaných (rok 2016). Šiesti z nich od apríla 2016 zamestnáva obec cez národný projekt: „Šanca na zamestnanie“ Úradu práce sociálnych vecí a rodiny v Humennom.

Tabuľka č. A 12

Miera evidovanej nezamestnanosti podľa územia, pohlavia v %						
	2010	2011	2012	2013	2014	2015
Slovenská republika	12,46	13,59	14,44	13,50	12,29	10,63
Prešovský kraj	17,75	18,95	20,66	19,35	17,45	15,50
okres Humenné	15,66	16,64	18,51	17,33	16,49	14,91
muži	15,41	16,35	18,33	16,23	16,12	16,23
ženy	16,00	17,02	18,73	18,79	16,96	15,42

(Zdroj: Štatistický úrad SR)



Program hospodárskeho a sociálneho rozvoja obce Jablonec nad Jabolom na roky 2016 – 2022 s výhľadom do roku 2025

Vyššia miera evidovanej nezamestnanosti bola takmer počas celého obdobia v prípade ženskej populácie. V roku 2013 dosiahla úroveň 18,79 %. Najvyššia úroveň v prípade mužskej populácie sa dosiahla v roku 2002 (18,33 %).

Bytová otázka

Domový a bytový fond obce v roku 2016 tvorí 132 rodinných domov z toho približne 100 obývaných. A jedna bytová jednotka (3 poschodia po 2 byty). Najviac rodinných domov v Jabloneci bolo postavených v období po druhej svetovej vojne, v rokoch 1946 – 1990.

V súčasnosti nie sú vybudované ani rozostavané žiadne nové domy. Neobývané domy v obci sú využívané ich majiteľmi na chalupy resp. rekreáciu a časť je určená na predaj. Obec nemá doposiaľ spracovaný Územný plán obce.

Kultúrno-spoločenský život

V obci sa v súčasnosti neorganizujú žiadne kultúrno-spoločenské podujatia v dôsledku stabilizácie finančnej situácie a vyriešenia prioritných problémov obce. Obec však plánuje v budúcnosti organizovať kultúrne aj športové podujatia pre svojich občanov.

Tabuľka č. A 13

Tabuľka kultúrno-spoločenských podujatí v obci	
Podujatie	Organizátor
Mikuláš – rozdávanie darčiekov pre deti pri vianočnom stromčeku	obec, OZ

(Zdroj: Obecný úrad Jablonec nad Jabolom)

Vybavenie obce

Obec je elektrifikovaná. Rozvodná sieť plynu je v obci vybudovaná. Obyvatelia sú napojení na verejný vodovod. V obci je novovybudovaná miestna kanalizácia a pripojením na ČOV. Vývoz a uloženie komunálneho odpadu a drobného stavebného odpadu z obce je zabezpečovaný dvakrát mesačne počas roka spoločnosťou FÚRA, s.r.o. Obec je tiež zapojená do separovaného odpadu (zmiešané plasty, PET fľaše, sklo, papier, TETRAPACK, elektroodpad a kovové obaly, pneumatiky, nebezpečný odpad).

Tabuľka č. A 14

Prehľad infraštruktúry obce	
Verejný vodovod	áno
Rozvodná sieť plynu	áno
Kanalizačná sieť	áno, skúšobná prevádzka
Čistička odpadových vôd	áno, skúšobná prevádzka
Širokopásmový internet	nie

(Zdroj: Obecný úrad Jablonec nad Jabolom)



Program hospodárskeho a sociálneho rozvoja obce Jablonec na roky 2016 – 2022
s výhľadom do roku 2025

Ekonomika obce

Údaje v nasledujúcej tabuľke prinášajú informácie o hospodárení obce podľa portálu INEKO. Finančné zdravie obce vypovedá o tom, do akej miery je hospodárenie udržateľné a či obci hospodárenie spôsobuje, alebo nespôsobuje problémy. Finančné zdravie je jedno číslo v intervale 0 (najhoršie) až 6 (najlepšie), nezávislé od roku a počíta sa kombináciou piatich vybraných indikátorov finančnej stability: Celkového dlhu, Dlhovej služby, Záväzkov neuhradených 60 a viac dní po lehote splatnosti, Okamžitej likvidity a Základnej bilancie.

Tabuľka č. A 12

HODNOTENIE FINANČNÉHO ZDRAVIA OBCE JABLOŇ (2011 - 2014)	
CELKOVÉ FINANČNÉ ZDRAVIE	3,2 / 6
DOSTATOČNÉ FINANČNÉ ZDRAVIE	
ZLOŽKY FINANČNÉHO ZDRAVIA	
Základná bilancia	3,5
Dlhová služba	5,1
Celkový dlh	5,1
Záväzky aspoň 60 dní po splatnosti	0,6
Okamžitá likvidita	0,0

(Zdroj: <http://www.obce.ineko.sk/>)

Na území obce pôsobí menší počet podnikateľských subjektov. Menšinové zastúpenie majú aj drobní živnostníci. Podrobné informácie o najvýznamnejších subjektov sú uvedené v nasledujúcich formulároch: **Formulár č. A 4 - Evidencia podnikateľských subjektov** a **Formulár č. A 5 – Evidencia mimovládnych organizácií** (podrobnejšie údaje v samostatných prílohách dokumentu).



Program hospodárskeho a sociálneho rozvoja obce Jablonec nad Jabolom na roky 2016 – 2022
s výhľadom do roku 2025

Formulár č. A 4 - Evidencia podnikateľských subjektov

Číslo	Názov PO/sídlo/Sk NACE:	Zmena pridanej hodnoty v % (2014)	Počet zamestnancov (2014)	Prírastok/úbytok zamestnancov	Tržby (2014)	Zisk (2014)	Záznam z rokovania o Dohode o partnerstve dňa:	Poznámky	Kontakt
1	RedLine's, s.r.o./Jablonec/81300	N/A	3-4	1-2	156 078 €	18 199 €	–	–	Ing. Michal Bukovčík
2	HOLZ - PAL spol. s r.o. /Jablonec/46730	N/A	N/A	N/A	383 860 €	5 420 €	–	–	Štefan Židzik
3	MIHOLZ s.r.o. /Jablonec/16210	N/A	N/A	N/A	54 688 €	2 729 €	–	–	Viliam Mihalič
4	Ján Bukovčík FINÁLS - DREVO – OBRÁBANIE/Jablonec/16290	–	–	–	–	–	–	–	Ján Bukovčík
5	Peter Sitarčík - SIPE/Jablonec/16290	–	–	–	–	–	–	–	Peter Sitarčík

(Zdroj: www.finstat.sk, Obecný úrad Jablonec)

Formulár č. A 5 – Evidencia mimovládnych organizácií

P. č.	Názov:
1	-
2	-
3	-
4	-
5	-
6	-

(Zdroj: Obecný úrad Jablonec)

Evidencia záujmových skupín

P. č.	Názov:
1	-
2	-
3	-
4	-
5	-
6	-

(Zdroj: Obecný úrad Jablonec)



Formulár č. A 6 - Analýza záujmových skupín

Obec Jablň patrí medzi stredne veľké obce okresu. Prevádzku v obci majú prevažne drevospracujúce firmy, obchodné firmy so sídlom v obci a živnostníci. Tieto spoločnosti nevytvárajú v obci pracovné miesta nad 5 ľudí.

Príprava PHSR je v réžii samosprávy obce, poslancov OZ, obyvateľov obce a externých partnerov (Regionálna rozvojová agentúra, VÚC Prešov).

Nasledujúca pripravená matica, zahŕňa účastníkov zoradených podľa ich postavenia v procese verzus ich vplyvu:

Tabuľka č. 1: Matica vplyvu / Dôležitosť

Účastníková právomoc / Potenciál	Vysoké postavenie / Dôležitosť	Nízke postavenie / Dôležitosť
Vysoký vplyv / právomoc	Vysoký vplyv / vysoká právomoc obyvatelia obce so záujmom o rozvoj obce	Vysoký vplyv / nízka právomoc Regionálna rozvojová agentúra
Nízky vplyv / právomoc	-	-

(Zdroj: vlastné spracovanie)

Tabuľka č. 2: Účastníci – všeobecný prehľad a ich záujmy

Účastníci	Záujem v konkrétnom projekte v rámci PHSR	Vyhodnotenie, poznámky
1 Regionálna rozvojová agentúra	spolupráca so samosprávou	dôležitý, príprava návrhov (aktivity, opatrenia)
2 VÚC Prešov	koordinácia, integrované projekty	dôležitý

(Zdroj: vlastné spracovanie)

Tabuľky č. 3 a 4 Matica zapojenia a Matica vplyvu/priority sú vhodné na definíciu a výber správnej stratégie, predovšetkým pre skupiny pri ktorých identifikujeme vysoké postavenie a dôležitosť.

Tabuľka č. 3: Účastníci – matica zapojenia

Akcia	Informuj	Konzultuj	Partnerstvo	Kontroluj
Etapa				
Identifikácia problémov	VÚC Prešov	obyvatelia obce so záujmom o rozvoj obce Regionálna rozvojová agentúra		
Plánovanie		obyvatelia obce so záujmom o rozvoj obce	Regionálna rozvojová agentúra, VÚC Prešov	



Program hospodárskeho a sociálneho rozvoja obce Jablonec nad Jabolom na roky 2016 – 2022
s výhľadom do roku 2025

Implementácia	VÚC Prešov		Regionálna rozvojová agentúra	
Monitoring a hodnotenie		Regionálna rozvojová agentúra		VÚC Prešov

(Zdroj: vlastné spracovanie)

Tabuľka č. 4: Účastníci – matica vplyvu /priority

Záujmy		
Účastníci	Pravdepodobnosť vplyvu aktivity	Príbuzné priority záujmu
Dominantní	(+) – (-)	1 - 5
obyvatelia obce so záujmom o rozvoj obce	+	1
Jednoznační		
VÚC Prešov	+	1

(Zdroj: vlastné spracovanie)

Sumár matice zapojenia poskytuje komplexný obraz o stratégiách pre skupiny účastníkov a podporuje úspešný proces manažmentu zmien.

Analýzou výsledkov matice zapojenia môže riadiaci tím presnejšie určiť spôsob zapojenia jednotlivých záujmových skupín do manažmentu a procesu tvorby PHSR.

Cielená komunikácia a spolupráca so záujmovými skupinami vo vysokej miere ovplyvňuje úspešnosť realizácie PHSR a jednotlivých projektov, najmä ak sú aj záujmovou skupinou inej organizácie.

Formulár č. A 7 - Ex-ante hodnotenie – stav projektovej pripravenosti investícií k termínu vypracovania PHSR

Cieľom formulára č. A 7 - Ex-ante hodnotenie – stav projektovej pripravenosti k termínu vypracovania PHSR je analyzovať súčasný stav pripravenosti investičných zámerov a možnosti ich financovania z rôznych zdrojov. Formulár č. A 7 je zároveň východiskom na vytvorenie formulárov č. P 1 a F 6 v programovej časti a finančnej časti, ktoré sa doplnia na základe strategických priorít a cieľov aj o nové projekty a aktivity v troch oblastiach - ekonomickej, sociálnej a environmentálnej. Pripravené investičné projekty sa môžu stať aj súčasťou pripravovaných nových územných stratégií – RIUS a MRS.

Obec má v súčasnosti spracovanú štúdiu k jednému projektu.

Formulár č. A 7 – samostatná príloha dokumentu



Program hospodárskeho a sociálneho rozvoja obce Jablň na roky 2016 – 2022
s výhľadom do roku 2025

Formulár č. A 3 – Plánovací formulár prieskumu

Dôležité otázky	Zdôvodnenie
Prečo je potrebné získať informácie prostredníctvom prieskumu?	oslovenie verejnosti anonymným dotazníkom prinesie prejavovaný záujem obyvateľov o dianie v obci a jej budúci rozvoj
Čo je jeho cieľom?	zistiť názory občanov na rôzne témy týkajúce sa života v obci
Akým spôsobom sa bude uskutočňovať?	dotazníkový prieskum (dotazníky distribuované medzi obyvateľov obce – náhodný výber)
Aké budú finančné nároky?	-
Aké budú časové nároky?	marec - apríl 2016
Kto bude za realizáciu prieskumu zodpovedný?	zhotoviteľ PHSR, riadiaci tím, pracovné skupiny, poslanci OZ

Zdroj: vlastné spracovanie

Dotazníkový prieskum sa realizoval medzi obyvateľmi obce Jablň v mesiacoch marec a apríl 2016. Cieľom prieskumu bolo zistiť názory občanov na rôzne témy týkajúce sa života v obci. Prieskum bol jednou z etáp procesu tvorby Programu hospodárskeho a sociálneho rozvoja obce Jablň. Bol realizovaný na vzorke náhodne vybraných obyvateľov obce. Získali sme 40 vyplnených dotazníkov, to je približne 10 % obyvateľov obce. Anketa preto nie je preukazná, má len smerný charakter.

Vyhodnotenie prieskumu

Veková štruktúra respondentov

Odpoveď	Odpovedalo ÁNO
menej, alebo 18 rokov	0
19 - 29 rokov	4
30 - 39 rokov	9
40 - 49 rokov	7
50 - 59 rokov	6
60 a viac rokov	13

Do dotazníkového prieskumu sa zapojilo najviac respondentov vo vekovej skupine nad 60 rokov. Ďalej nasledovali vekové skupiny od 30-39 rokov a tesne za nimi skupiny od 40-49 rokov.

Dĺžka trvalého pobytu respondentov v obci

Odpoveď	Odpovedalo ÁNO
menej ako 5 rokov	0
5 - 10 rokov	1
11 - 20 rokov	8
21 - 30 rokov	5
viac ako 30 rokov	25



Program hospodárskeho a sociálneho rozvoja obce Jablň na roky 2016 – 2022
s výhľadom do roku 2025

Zloženie členov domácnosti

Odpoveď	Odpovedalo ÁNO
žijem sám/ sama	0
jeden dospelý + dieťa/deti	2
dvaja dospelí + dieťa/deti	11
manželia bez detí	0
manželia bez detí (deti sú dospelé a žijú inde)	1
viacgeneračná domácnosť (starí rodičia/rodič, rodičia/rodič, deti/dieťa)	25

Miesto zamestnania respondentov

Odpoveď	Odpovedalo ÁNO
doma (z domu)	2
dochádzam do práce v obci	10
cestujem do práce mimo obce	12
nezamestnaný/á	1
dôchodca	14

Väčšina respondentov boli dôchodcovia (35%). Z radov produktívneho veku najviac uviedli opýtaní ako miesto zamestnania: zamestnanie mimo obce.

Kvalita života v obci podľa respondentov

Odpoveď	Odpovedalo ÁNO
veľmi dobrá	1
dobrá	17
uspokojivá	22
zlá	4
veľmi zlá	0

Kvalita v obci bola hodnotená ako uspokojivá a dobrá. Medzi najčastejšie dôvody pre život v obci respondenti uvádzali: narodil som sa tu, vyrastal som tu a mám tu rodinu.

Dôvody respondentov pre život v obci (vybrať mohli maximálne 3 možnosti)

Odpoveď	Odpovedalo ÁNO
Narodil/a som sa tu	22
Vyrastal/a som tu	18
Mám tu rodinu	24
Priženil/vydala som sa tu	10
Mám tu prácu	5
Prostredie pre výchovu detí	1
Dobrá geografická poloha obce	5
Nemám inú možnosť (nedostatok peňazí)	3
Páči sa mi tu	11
Iné	0



Program hospodárskeho a sociálneho rozvoja obce Jablň na roky 2016 – 2022
s výhľadom do roku 2025

Spokojnosť respondentov s kvalitou života alebo poskytovaných služieb v obci

Ohodnotenie	od 1 - najlepši do 5 – najhorši				
Odpoveď	1	2	3	4	5
voľnočasové aktivity pre deti a mládež	0	5	12	16	9
kultúra, kultúrne aktivity pre občanov	1	4	4	7	27
miestne komunikácie	1	5	16	15	3
šport	0	2	13	11	17
starostlivosť o zeleň, verejné priestranstvá	3	10	16	9	6
osвета, vzdelávanie	1	1	11	9	21
podnikateľské prostredie	1	1	7	28	6
dostupnosť stavebných pozemkov/bytov	0	4	18	9	10
dopravné spojenie	2	5	10	13	11

Medzi najlepšie poskytované služby v obci a kvalitu života v obci uviedli respondenti: starostlivosť o zeleň, verejné priestranstvá a dopravné spojenie. Najhoršie boli hodnotené: kultúra, kultúrne aktivity pre občanov; osveta a vzdelávanie; šport.

Záujem respondentov o dianie v obci

Odpoveď	vždy	občas	nikdy
zúčastňujem sa volieb do samospráv	20	17	1
zúčastňujem sa na podujatiach organizovaných v obci	5	25	8
navštevujem starostu so svojimi požiadavkami a návrhmi	5	26	6
zúčastňujem sa na zasadnutiach obecného zastupiteľstva	4	9	25
zapájam sa aktívne do života cirkvi	17	19	2

Stály záujem respondentov o dianie v obci sa najviac prejavuje jednoznačne pri účasti volieb do samosprávy.

Občasný záujem prejavujú pri návšteve starostu so svojimi požiadavkami a návrhmi a účasti na podujatiach organizovaných v obci.

Nezáujem opýtaných bol pri účastiach na zasadnutiach obecného zastupiteľstva.



Program hospodárskeho a sociálneho rozvoja obce Jablň na roky 2016 – 2022
s výhľadom do roku 2025

Názor respondentov na prioritné riešenie nedostatkov v obci (vybrať mohli maximálne 5 možností)

Odpoveď	Odpovedalo ÁNO
Zlepšenie možností nákupu (obchody)	5
Nedostatok stavebných pozemkov	1
Stav verejných priestranstiev	11
Kvalita životného prostredia	16
Odpadové hospodárstvo (zber a odvoz odpadov)	6
Stav obecných ciest	11
Výstavba chodníkov v obci	18
Dopravná situácia v obci	10
Nedostatok zelených plôch (park...)	8
Starostlivosť o seniorov	12
Kanalizácia a ČOV	28
Vodovod	6
Bezpečnosť	2
Škola, škôlka	17
Nedostatok kultúrnych podujatí v obci	21
Nedostatok športových podujatí v obci	10
Sociálne služby (stravovanie, opatrovateľská služba a pod.)	8
iné	0

Medzi päť prioritných riešení nedostatkov v obci respondenti uviedli:

na prvom mieste kanalizácia a ČOV, ďalej nasledovali nedostatok kultúrnych podujatí v obci, výstavba chodníkov v obci a tesne za nimi škola a škôlka. Kvalita životného prostredia uzatvára skupinu najväčších nedostatkov, ktoré by sa mali podľa respondentov riešiť prioritne.

Názor respondentov na rozvoj obce za posledných 5 rokov

Odpoveď	Odpovedalo ÁNO
nerozvíja sa vôbec	6
veľmi zle	4
zle	4
neviem posúdiť	9
dobre	15
veľmi dobre	1

Rozvoj obce za posledných päť rokov respondenti ohodnotili ako dobrý. Väčšina respondentov však dopĺňovala poznámku, že zmena nastala až po komunálnych voľbách v roku 2014.



Program hospodárskeho a sociálneho rozvoja obce Jablň na roky 2016 – 2022
s výhľadom do roku 2025

Najvýznamnejšie udalosti za posledných päť rokov a návrhy na zlepšenie v obci podľa odpovedí respondentov sú uvedené v nasledujúcich tabuľkách:

Najvýznamnejšie udalosti v obci za uplynulých 5 rokov podľa odpovedí respondentov

• výsledky posledných komunálnych volieb a zmena starostu obce (12 x)
• v obci sa nediali žiadne významné udalosti za posledných 5 rokov (8 x)
• denný stacionár (3 x)
• akcia: Varenie gulášu (2 x)
• akcia: Deň detí (1 x)
• akcia: Mikuláš v škôlke (1 x)
• modernizácia MŠ (1 x)
• kríž na cintoríne (1 x)
• cesta pri kostole (1 x)
• verejné zhromaždenie (1 x)
• zlepšenie stavu mosta a okolia rieky (1 x)

Čo by sa v obci malo zmeniť, alebo čo v obci chýba podľa respondentov

• kanalizácia a ČOV (23 x)
• viac kultúrnych podujatí (12 x)
• vytvorenie oddychovej zóny v obci (11 x)
• zriadenie materskej škôlky a školy (7x)
• zlepšenie autobusovej dopravy (5 x)
• viac športových podujatí (5 x)
• zlepšenie sociálnych služieb (4 x)
• zlepšenie možností nákupu (4 x)
• výstavba chodníkov v obci (3 x)
• kultúrne a športové podujatia (3 x)
• úprava verejných priestranstiev (1 x)
• rekonštrukcia miestnych komunikácií (2 x)
• dobudovanie komunikácií (k Domu nádeje a vybudovanie parkoviska) (1 x)
• rekonštrukcia verejného osvetlenia (1 x)
• rekonštrukcia autobusových zastávok (1 x)
• informovanie o dianí v obci vydávaním občasníka (1 x)
• regulácia rieky (1 x)
• zriadenie zberného dvora (1 x)



Časť A.II Analýza vonkajšieho prostredia

Vonkajšie prostredie je určované Európskou úniou a legislatívou Slovenskej republiky. V danej oblasti je smerodajný najmä Národný program reforiem Slovenskej republiky 2015. Jedná sa o opatrenia, ktoré sa vláda zaviazala plniť v nasledujúcom období v týchto štrukturálnych témach:

1. Fiškálna politika a verejné financie

Odhad hospodárenia verejnej správy v roku 2015 je na úrovni 2,55 % HDP a vláda plánuje ďalej znížiť deficit na 1,93 % HDP v 2016. Rozpočtové ciele zachovávajú predpoklad dosiahnutia štrukturálne vyrovnaného rozpočtu v roku 2017. Verejný dlh by sa mal po prvom pokrízovom poklese v minulom roku znížiť z 53,6 % v roku 2014 k úrovni 50 % do roku 2018. K ďalšiemu zvýšeniu efektivity daňovej kontroly a zníženiu administratívnej náročnosti prispievajú viaceré opatrenia finančnej správy. V roku 2015 sa začne so zavádzaním elektronického výkonu daňového auditu a rozšíria sa služby poskytované finančnou správou.

- Efektívnosť výberu daní
- Zjednotenie výberu daní, cla a odvodov

2. Vzdelávanie, veda a inovácie

Zmeny v oblasti školstva sa zameriavajú na prepojenie odborného vzdelania s praxou, rozšírenie kapacít škôlok a podporu začleňovania marginalizovaných komún. Opatrenia na zlepšenie vedy, výskumu a inovácií by mali stabilizovať výdavky štátu a zvýšiť efektívnosť využívania týchto prostriedkov. K dosiahnutiu cieľa stratégie Európa 2020 v objeme výdavkov na vedu a výskum by mal výraznou mierou prispieť nárast súkromných výdavkov.

Regionálne školstvo

- Predprimárne vzdelávanie
- Dobré pripravení a motivovaní učitelia
- Vzdelávací obsah a učebnice
- Prepojenie vzdelávania a potrieb trhu práce v odbornom školstve

Vysoké školstvo

Veda a výskum

- Veda a výskum
- Inovácie

3. Zamestnanosť a sociálna inklúzia

Opatrenia v oblasti zamestnanosti a sociálnej inklúzie sa zameriavajú najmä na pokračovanie reformy služieb zamestnanosti a podporu starostlivosti o deti v kontexte trhu práce. Pokračuje zavádzanie nástrojov APTP v rámci iniciatívy záruky pre mladých ľudí do 29 rokov a na podporu dlhodobo nezamestnaných. Plánuje sa vyhodnocovať čistá účinnosť nástrojov APTP. Bude taktiež posilnená



Program hospodárskeho a sociálneho rozvoja obce Jablň na roky 2016 – 2022 s výhľadom do roku 2025

analytická kapacita ÚPSVaR. Pokračujú projekty zamerané na podporu komunitných centier a terénnej sociálnej práce v obciach s rómskou populáciou.

Zamestnanosť

- Služby zamestnanosti
- Podpora zamestnanosti mladých
- Dlhodobá nezamestnanosť
- Podpora mobility za prácou

Sociálna inklúzia

- Zavedenie minimálneho dôchodku
- Rovnováha medzi zamestnaním a starostlivosťou o deti
- Sociálne služby
- Podpora marginalizovaných rómskych komunít

4. Dopravná infraštruktúra a telekomunikácie

Hlavnými opatreniami v doprave sú výstavba chýbajúcich úsekov diaľnic a rýchlostných ciest a výstavba, obnova a údržba ciest I. triedy. Dôležitým cieľom bude systematické zvyšovanie významu železničnej prepravy ako aj zefektívnenie verejnej osobnej dopravy.

- Rozvoj dopravy
- Cestná infraštruktúra
- Železnice
- Zefektívnenie verejnej osobnej dopravy a mestská mobilita

5. Modernizácia verejnej správy a podnikateľské prostredie

Modernizácia štátnej správy bude pokračovať reformou ESO zameranou na optimalizáciu okresných úradov, čo by malo priniesť zefektívnenie činností a lepšie služby občanom a podnikateľom napríklad prostredníctvom elektronizácie. Budú sa posilňovať analytické kapacity v štátnej správe. Reforma verejnej správy prinesie jej odpolitizovanie a viac transparentnosti na všetkých stupňoch od prijímania zamestnancov až k odmeňovaniu.

- Pokračovanie ESO – Efektívna, spoľahlivá a otvorená verejná správa
- Reforma štátnej služby
- Analytické kapacity
- Elektronická verejná správa
- Podnikateľské prostredie
- Návrat odborníkov

6. Transparentná spoločnosť a vymožitelnosť práva

Zefektívňovanie súdnictva bude prebiehať najmä revíziou Občianskeho súdneho poriadku, rekodifikáciou civilného procesu a špecializáciou súdnej sústavy a sudcov. K urýchleniu súdnych



Program hospodárskeho a sociálneho rozvoja obce Jablň na roky 2016 – 2022 s výhľadom do roku 2025

konaní prispeje aj prebiehajúca elektronizácia súdneho spisu, zbierky zákonov, insolvenčného registra a monitoringu obvinených a odsúdených.

- Efektívnejšie súdy
- Elektronizácia

7. Zdravie

Transparentné cenové stropy na nákup významných položiek, povinné externé audity, či optimalizácia lôžkového fondu prispejú k vyššej transparentnosti finančného riadenia a zastaveniu zadlžovania nemocníc pod MZ SR. Zavedie sa integrovaný model poskytovania zdravotnej starostlivosti, zefektívni sa proces financovania zdravotných zariadení zavedením platby za diagnostickú skupinu a zjednotia sa liečebné postupy.

- Zlepšenie finančného riadenia a hospodárenia poskytovateľov a výstavba novej nemocnice
- Zavedenie platieb za diagnostickú skupinu (DRG)
- Postavenie všeobecných lekárov a e-Health
- Lepšia integrácia poskytovania zdravotnej starostlivosti
- Zjednotenie liečebných postupov a systém starostlivosti o zdravie občanov

8. Environmentálna udržateľnosť a energetika

Nový zákon o odpadoch posilní motivácie na prevenciu vzniku odpadu a jeho materiálové a energetické zhodnotenie. V spolupráci so Svetovou bankou bude vypracovaná Nízkouhlíková stratégia SR, ktorá identifikuje redukčný potenciál a náladovo efektívne spôsoby znižovanie emisií aj v súvislosti s navrhovanými EÚ cieľmi do roku 2030. Plánované plynové prepojenie s Poľskou a Maďarskou republikou zvýši energetickú bezpečnosť SR. Prepojenie elektrizačných sústav s Maďarskom odstráni úzke miesta a zvýši cezhraničnú kapacitu.

- Emisie skleníkových plynov
- Spracovanie odpadov
- Udržateľné využívanie prírodných zdrojov
- Zvyšovanie energetickej efektívnosti
- Budovanie energetických prepojení medzi krajinami
- Hodnotenie potreby ďalšej regulácie
- Zverejňovanie analýzy ku všetkým zásadnejším zmenám politík a regulačným rozhodnutiam
- Dátové centrum na webovom sídle regulátora.



Program hospodárskeho a sociálneho rozvoja obce Jablonec na roky 2016 – 2022
s výhľadom do roku 2025

Formulár č. A 8 - STEEP analýza (analýza externého prostredia)

Sociálne	Technologické	Ekonomické	Ekologické	Politické	Hodnoty
Starnutie populácie	Využívanie IKT pre komunikáciu s obyvateľstvom	Využívanie štrukturálnych fondov EÚ pre spolufinancovanie projektov	Objavenie doteraz neidentifikovaných starých environmentálnych záťaží	Pripravenosť Vlády SR na čerpanie finančných prostriedkov alokovaných v štrukturálnych fondoch EÚ	Zmena postojov obyvateľstva a ich zapájanie do rozvojových aktivít
Nárast kriminality, chudoby a MRK	Zlepšenie kvality poskytovaných služieb verejnosti	Daňové zaťaženie	Zvyšovanie environmentálneho zaťaženia v oblasti znečistenia ovzdušia	Podpora Vlády SR v oblasti podnikateľského prostredia, inovácií, výskumu a vývoja, cestovného ruchu	Celková organizačná kultúra, vnímanie a akceptácia korupcie v spoločnosti
Nedostatočné prepojenie vzdelávacieho systému s potrebami trhu práce	Zavádzanie inovatívnych technológií u kľúčových zamestnávateľov v regióne	Nové trhy a investičné príležitosti pre zamestnávateľov a podnikateľov	Zmena klímy – celkové oteplenie, extrémne zrážky, extrémne teplé letné obdobia	Komplikovaná legislatíva a výkon v oblasti verejného obstarávania	
Migrácia obyvateľov Slovenska za prácou do zahraničia	Využívanie sociálnych sietí na vytváranie komunit s rovnakými záujmami a na reklamu	Dopady ekonomickej krízy			

Zdroj: vlastné spracovanie



Časť A.III Zhodnotenie súčasného stavu územia

Formulár č. A 10 - SWOT analýza

Oblasť: INFRAŠTRUKTÚRA, DOPRAVA, HOSPODÁRSTVO

Silné stránky <ul style="list-style-type: none"> + poloha obce, dostupnosť k mestu a dopravným tepnám + dobrá technická infraštruktúra v obci (vodovod, plyn a kanalizácia) + existujúce podnikateľské subjekty v obci + členstvo obce v regionálnych združeniach (Košovský mikroregión) + cezhraničná spolupráca s PL partnerom 	Slabé stránky <ul style="list-style-type: none"> + dokončenie technickej infraštruktúry (III. etapa kanalizácie a ČOV, vodovod v časti Čingy) + potrebná rekonštrukcia miestnych komunikácií + chýbajúce premostenie k Domu nádeje + chýbajúce parkovisko pri cintoríne + zlý stav autobusových zastávok a chýbajúca zastávka v časti Čingy + nevysporiadané pozemky v obci
Príležitosti <ul style="list-style-type: none"> + možnosť získania finančných prostriedkov z fondov EÚ, štátneho rozpočtu + spracovanie rozvojových dokumentov obce + spracovanie projektových dokumentácií + dobudovať technickú infraštruktúru v obci + možnosť spolupráce s miestnymi podnikateľskými subjektmi, možnosť prehlbovania regionálnej a cezhraničnej spolupráce 	Hrozby <ul style="list-style-type: none"> + malá miera podpory miest a obcí zo strany štátu + nevýhodné podmienky čerpania prostriedkov z EÚ fondov + nevýhodné podmienky čerpania úverových zdrojov z komerčných bánk + zvyšujúce sa náklady na údržbu a opravy technickej infraštruktúry + spomalenie hospodárskeho rastu

Zdroj: upravené podľa Weisová, Bernátová: Strategické plánovanie samosprávy, Municipalia 2012

Číslami 1 – 5 sú očíslované silné stránky zo SWOT analýzy, veľkými písmenami A – E sú označené jednotlivé príležitosti zo SWOT analýzy. K vysoko hodnotenej silnej stránke sme priradili príležitosti, ktoré je potrebné podporiť vhodnými aktivitami/projektmi/opatreniami na túto väzbu s očakávaním kladného výsledku/vplyvu.

Formulár č. A 11 - Matica vzájomných väzieb SWOT analýzy (Oblasť: INFRAŠTRUKTÚRA, DOPRAVA, HOSPODÁRSTVO)

	A	B	C	D	E
1				+++	++
2	+++	++	+++		
3		++			++
4					+++
5					+++

Zdroj: vlastné spracovanie



Program hospodárskeho a sociálneho rozvoja obce Jablň na roky 2016 – 2022
s výhľadom do roku 2025

Oblasť: ŽIVOTNÉ PROSTREDIE A ODPADOVÉ HOSPODÁRSTVO

Silné stránky <ul style="list-style-type: none"> obcou prechádza rieka Výrava prírodné bohatstvo lesov zabezpečený vývoz TKO a vybudovaný systém separovaného zberu v obci 	Slabé stránky <ul style="list-style-type: none"> absencia zberného dvora, čierne skládky nevyhovujúci stav vodných tokov nízky podiel využívania alternatívnych zdrojov energie
Príležitosti <ul style="list-style-type: none"> možnosť získania finančných prostriedkov z fondov EÚ, štátneho rozpočtu zvýšiť právne vedomie obyvateľstva vo sfére životného prostredia zriadiť zberný dvor, stanovišťa na bioodpad a likvidovať čierne skládky odstrániť štrkový ostrovček na vodnom toku – ochrana pred záplavami 	Hrozby <ul style="list-style-type: none"> vplyv klimatických zmien, zhoršenie lokálnej mikroklímy zhoršujúci sa stav životného prostredia zhoršenie zdravotného stavu obyvateľstva znečistenie ovzdušia nárast množstva vyvázaných odpadov, pretrvávajúce vykurovanie tuhými palivami nízka disciplína pri nakladaní s odpadmi

Zdroj: upravené podľa Weisová, Bernátová: Strategické plánovanie samosprávy, Municipalia 2012

Formulár č. A 11 – Matica vzájomných väzieb SWOT analýzy (Oblasť: ŽIVOTNÉ PROSTREDIE A ODPADOVÉ HOSPODÁRSTVO)

	A	B	C	D
1	+	+++		+++
2	+	+++		
3		+++	+++	

Zdroj: vlastné spracovanie

Oblasť: SOCIÁLNA A OČIANSKA VYBAVENOSŤ, KULTÚRA, ŠPORT, VOĽNÝ ČAS

Silné stránky <ul style="list-style-type: none"> zrekonštruovaný kultúrny dom v obci vybudovaný Dom nádeje dostatok verejných priestranstiev veľký záujem obyvateľov o kultúrne a športové podujatia v obci vhodné podmienky pre rozvoj turistiky a vidieckeho cestovného ruchu 	Slabé stránky <ul style="list-style-type: none"> nevyužitú prírodné bohatstvo nedostatok podujatí v obci chýbajúca oddychová zóna a ihrisko pre deti zastaralé vybavenie kultúrneho domu nedostatočne využitý potenciál pre rozvoj vidieckeho cestovného ruchu
Príležitosti <ul style="list-style-type: none"> vybudovanie oddychovej zóny vrátane detského ihriska organizácia kultúrnych, spoločenských a športových podujatí dokončenie modernizácie kultúrneho domu (vybavenie interiérovej časti) starostlivosť o majetok obce 	Hrozby <ul style="list-style-type: none"> likvidácia historického a kultúrneho dedičstva novým životným štýlom slabá podpora kultúry zo strany štátu a VÚC nedostatok finančných prostriedkov na šírenie miestnej kultúry za hranice katastrálneho územia obce zmeny vo vnímaní tradičných hodnôt

Zdroj: upravené podľa Weisová, Bernátová: Strategické plánovanie samosprávy, Municipalia 2012



Program hospodárskeho a sociálneho rozvoja obce Jablonec na roky 2016 – 2022
s výhľadom do roku 2025

Formulár č. A 11 - Matica vzájomných väzieb SWOT analýzy (Oblasť: SOCIÁLNA A OČIANSKA VYBAVENOSŤ, KULTÚRA, ŠPORT, VOĽNÝ ČAS)

	A	B	C	D
1		++	+++	
2				+++
3				+++
4	++	+++	++	
5		+++	++	

Zdroj: vlastné spracovanie

Nasledujúca tabuľka uvádza zoznam možných rizík, ktoré môžu pochádzať z vnútorného, alebo vonkajšieho prostredia obce.

Formulár č. A 13 - Kontrolný zoznam pre hodnotenie možných rizík

Druh rizika	Objekt rizika	Zdroj rizika	Nežiaduce dôsledky	Pravdepodobnosť
Individuálne	realizácia PHSR	nedôsledný prístup obce k realizácii PHSR a získavaniu vonkajších zdrojov	stagnácia obce	nízka
	realizácia PHSR	nezáujem podnikateľov o spoluprácu pri realizácii PHSR	stagnácia obce	vysoká
Technické	realizácia príslušných opatrení	neúspešnosť v získavaní financií z vonkajších zdrojov na rozvoj technickej a dopravnej infraštruktúry	stagnácia obce	stredná
Ekologické	územie	nečakane zhoršujúce sa klimatické podmienky	nepriaznivé podmienky na život v obce	stredná
Sociálne	územie	odchod obyvateľov v produktívnom veku za prácou do iných regiónov a zahraničia, nedostatok pracovných príležitostí	nárast sociálno-patologických javov	stredná
Ekonomické	územie	nedostatok vonkajších finančných zdrojov	nerealizácia rozvojových projektov	vysoká

Zdroj: vlastné spracovanie



ČASŤ B: STRATEGICKÁ ČASŤ

Strategická časť nadväzuje na analytickú časť. Záver analytickej časti obsahuje SWOT analýzu a hodnotenie možných rizík.

Strategická časť obsahuje stratégiu rozvoja obce pri zohľadnení jeho vnútorných špecifík a určuje hlavné ciele a priority rozvoja obce pri rešpektovaní princípov regionálnej politiky v záujme dosiahnutia vyváženého udržateľného rozvoja územia obce.

Pri stanovení vízie rozvoja územia obce Jablonec bolo nutné prihliadať na ten fakt, že sa vzťahuje k dlhodobému horizontu 10 rokov. Vízia by mal byť v súlade s Národnou stratégiou regionálneho rozvoja SR a Programom hospodárskeho a sociálneho rozvoja Prešovského samosprávneho kraja 2014 - 2020.

Vízia regionálneho rozvoja predstavuje stav, ku ktorému má Slovensko za niekoľko rokov dospieť - vymedzuje rámec pre definovanie strategických cieľov a priorít na obdobie 2014 až 2020 s výhľadom do roku 2030, ako aj postupy na ich dosiahnutie. Vízia regionálneho rozvoja Slovenska je definovaná takto:

„Slovensko ako krajina s vysokou kvalitou života občanov vo všetkých regiónoch. Regionálna politika umožňujúca každému regiónu využívať svoje danosti na prospech svojho trvalo udržateľného hospodárskeho, sociálneho a územného rozvoja, a tým rozvoja Slovenskej republiky ako vysoko vyspelého, hospodársky, politicky a sociálne súdržného štátu, sebavedomého člena Európskej únie.“

S ohľadom na vyššie uvedené dokumenty národnej a regionálnej úrovne, bola vízia rozvoja obce upravená nasledovne:

Víziou obce Jablonec je realizovať nový zodpovedný rozvoj, ktorý zlepší život všetkých obyvateľov obce a vytvorí vhodné podmienky pre plnohodnotný život nielen súčasnej, ale aj budúcich generácií obyvateľov obce.

Obec Jablonec sa stane miestom pre spokojný život občanov v ekologicky nenarušenom prostredí, s dobudovanou technickou infraštruktúrou, s kvalitnou sociálnou infraštruktúrou a priestorom pre aktívne trávenie voľného času v ekologicky priťažlivom životnom prostredí.

Pre naplnenie uvedenej vízie obec stanovila tri prioritné oblasti svojho rozvoja počas rokov 2016 – 2022. Jedná sa o tieto oblasti:

1. **hospodárska oblasť,**
2. **sociálna oblasť,**
3. **environmentálna oblasť.**

V týchto prioritných oblastiach rozvoja si obec stanovila strategické ciele a navrhla opatrenia, ktorými tieto strategické ciele dosiahne.



Program hospodárskeho a sociálneho rozvoja obce Jablonec na roky 2016 – 2022
s výhľadom do roku 2025

Formulár č. S 1 – Hierarchia strategických cieľov

Vízia	<p><i>Víziou obce Jablonec je realizovať nový zodpovedný rozvoj, ktorý zlepší život všetkých obyvateľov obce a vytvorí vhodné podmienky pre plnohodnotný život nielen súčasnej, ale aj budúcich generácií obyvateľov.</i></p> <p><i>Obec Jablonec sa stane miestom pre spokojný život občanov v ekologicky nenarušenom prostredí, s dobudovanou technickou infraštruktúrou, s kvalitnou sociálnou infraštruktúrou a priestorom pre aktívne trávenie voľného času v ekologicky priťažlivom životnom prostredí.</i></p>				
Globálne ciele	1. Prioritná oblasť - Hospodárska	2. Prioritná oblasť - Sociálna			3. Prioritná oblasť - Environmentálna
Špecifické ciele	Technická a dopravná infraštruktúra	Občianska a sociálna vybavenosť	Kultúra, šport, voľný čas	Vzhľad obce	Ochrana životného prostredia
Tematické ciele	<p>Opatrenie 1.1 <i>Zlepšenie technickej infraštruktúry</i></p> <p>Opatrenie 1.2 <i>Zlepšenie dopravnej infraštruktúry</i></p> <p>Opatrenie 1.3 <i>Investície do základnej infraštruktúry</i></p>	<p>Opatrenie 2.1 <i>Zvýšenie kvality občianskej a sociálnej vybavenosti</i></p>	<p>Opatrenie 2.2 <i>Podpora rozvoja kultúry, športu a voľnočasových aktivít</i></p>	<p>Opatrenie 2.3 <i>Zlepšenie vzhľadu obce</i></p>	<p>Opatrenie 3.1. <i>Podpora aktivít v oblasti odpadového hospodárstva</i></p> <p>Opatrenie 3.2. <i>Podpora aktivít v oblasti ochrany životného prostredia</i></p>
Územné ciele	Rozvoj územia obce				

Zdroj: vlastné spracovanie



ČASŤ C: PROGRAMOVÁ ČASŤ

Programová (plánovacia) časť nadväzuje na strategickú časť a obsahuje zoznam opatrení a aktivít na zabezpečenie realizácie programu rozvoja obce, t. j. obsahuje podrobnejšie rozpracovanie strategických cieľov v hospodárskej, sociálnej a environmentálnej politike minimálne na úroveň opatrení a aktivít, ktoré sú tvorené vecne príbuznými skupinami projektov.

Metodika tvorby PHSR udáva nasledovný postup:

- Pracovná skupina špecifikovala opatrenia, navrhla k nim aktivity a stanovila poradie dôležitosti opatrení a aktivít, projektov vrátane merateľných ukazovateľov výsledku a dopadu. (Formulár č. P 1 - Tabuľka opatrení, aktivít a projektov podľa oblastí, Formulár č. P 2 - Tabuľka ukazovateľov výsledkov, dopadov).
- Riadiaci tím vypracoval sumárny návrh aktivít a projektov ako východisko pre Akčný plán.
- Riadiaci tím stanovil termíny realizácie aktivít, projektov (roky) a odhad ich financovania (výška a zdroje financovania).
- Riadiaci tím zabezpečil vypracovanie formulárov pre prípravu navrhnutých projektov (Formulár P 3 - Formulár pre prípravu projektu).

Formulár č. P 1 – Prehľad opatrení, projektov a aktivít podľa oblastí

Hospodárska oblasť		
Opatrenie	Projekt/Aktivita	Prioritná oblasť/oblasť
Opatrenie č. 1.1 <i>Zlepšenie technickej infraštruktúry</i>	Projekt 1.1.1 Kanalizácia a ČOV - dokončenie	Hospodárska – technická infraštruktúra
	Projekt 1.1.2 Rodinné ČOV	Hospodárska – technická infraštruktúra
	Projekt 1.1.3 Vodovod – nová vetva	Hospodárska – technická infraštruktúra
Opatrenie č. 1.2 <i>Zlepšenie dopravnej infraštruktúry</i>	Projekt 1.2.1 Parkovisko pri cintoríne	Hospodárska – dopravná infraštruktúra
	Projekt 1.2.2 Rekonštrukcia miestnych komunikácií	Hospodárska – dopravná infraštruktúra
	Projekt 1.2.3 Premostenie k Domu nádeje	Hospodárska – dopravná infraštruktúra
	Projekt 1.2.4 Autobusové zastávky	Hospodárska – dopravná infraštruktúra
Opatrenie č. 1.3 <i>Investície do základnej infraštruktúry</i>	Projekt 1.3.1 Pozemky v katastri obce	Hospodárska – základná infraštruktúra

Zdroj: vlastné spracovanie



Program hospodárskeho a sociálneho rozvoja obce Jablň na roky 2016 – 2022
s výhľadom do roku 2025

Sociálna oblasť		
Opatrenie	Projekt/Aktivita	Prioritná oblasť/oblasť
Opatrenie 2.1 <i>Zvýšenie kvality občianskej a sociálnej vybavenosti</i>	Projekt 2.1.1 Dom nádeje - dokončenie	Sociálna – občianska vybavenosť
	Projekt 2.1.2 Budovy a majetok vo vlastníctve obce – pravidelná údržba	Sociálna – občianska a sociálna vybavenosť
Opatrenie 2.2 <i>Podpora rozvoja kultúry, športu a voľnočasových aktivít</i>	Projekt 2.2.1 Oddychová zóna	Sociálna – šport, kultúra, voľný čas
	Projekt 2.2.2 Modernizácia kultúrneho domu	Sociálna – šport, kultúra, voľný čas
	Projekt 2.2.3 Kultúrne, športové a spoločenské podujatia v obci	Sociálna – šport, kultúra, voľný čas
Opatrenie 2.3 <i>Zlepšenie vzhľadu obce</i>	Projekt 2.3.1 Verejné priestranstvá	Sociálna – verejné priestranstvá

Zdroj: vlastné spracovanie

Environmentálna oblasť		
Opatrenie	Projekt/Aktivita	Prioritná oblasť/oblasť
Opatrenie 3.1. <i>Podpora aktivít v oblasti odpadového hospodárstva</i>	Projekt 3.1.1 Zberný dvor	Environmentálna – odpadové hospodárstvo
Opatrenie 3.2 <i>Podpora aktivít v oblasti ochrany životného prostredia</i>	Projekt 3.2.1 Starostlivosť o životné prostredie	Environmentálna – životné prostredie
	Projekt 3.2.2 Štrkový ostrovček na vodnom toku	Environmentálna – odpadové hospodárstvo

Zdroj: vlastné spracovanie



Program hospodárskeho a sociálneho rozvoja obce Jablonec nad Jizerou na roky 2016 – 2022
s výhľadom do roku 2025

Formulár č. P 2 – Zoznam ukazovateľov cieľov/prioritných oblastí PHSR

Typ ukazovateľa	Názov ukazovateľa	Definícia	Informačný zdroj	Merná jednotka	Východisková hodnota	Cieľová hodnota / Rok	
					Rok 2016	2018	2025
PRIORITNÁ OBLASŤ – Hospodárska							
1.1.1 Kanalizácia a ČOV - dokončenie							
Hlavné ukazovatele	náklady na realizáciu	výstup	OcÚ	EUR	0	N/A	230 000
	spracovaný dokument	výsledok	OcÚ	počet	0	1	1
	počet napojených rodinných domov	výsledok	OcÚ	počet	0	0	60
	zrealizované projekty technickej infraštruktúry	dopad	OcÚ	počet	0	N/A	3
1.1.2 Rodinné ČOV							
Hlavné ukazovatele	náklady na realizáciu	výstup	OcÚ	EUR	0	N/A	12 000
	počet rodinných ČOV	výsledok	OcÚ	počet	0	0	2
	zrealizované projekty technickej infraštruktúry	dopad	OcÚ	počet	0	N/A	3
1.1.3 Vodovod – nová vetva							
Hlavné ukazovatele	náklady na realizáciu	výstup	OcÚ	EUR	0	5 000	5 000
	dĺžka vetvy	výsledok	OcÚ	m	0	600	600
	zrealizované projekty technickej infraštruktúry	dopad	OcÚ	počet	0	1	4



Program hospodárskeho a sociálneho rozvoja obce Jablň na roky 2016 – 2022
s výhľadom do roku 2025

1.2.1 Parkovisko pri cintoríne							
Hlavné ukazovatele	náklady na realizáciu	výstup	OcÚ	EUR	0	3 500	3 500
	počet parkovacích miest	výsledok	OcÚ	počet	0	8	8
	zrealizované projekty dopravnej infraštruktúry	dopad	OcÚ	počet	0	2	4
1.2.2 Rekonštrukcia miestnych komunikácií							
Hlavné ukazovatele	náklady na realizáciu	výstup	OcÚ	EUR	0	N/A	10 000
	dĺžka zrekonštruovaných komunikácií	výsledok	OcÚ	m	0	N/A	80
	zrealizované projekty dopravnej infraštruktúry	dopad	OcÚ	počet	0	N/A	4
1.2.3 Premostenie k Domu nádeje							
Hlavné ukazovatele	náklady na realizáciu	výstup	OcÚ	EUR	0	0	17 800
	spracovaný dokument	výsledok	OcÚ	m	0	1	1
	plocha premostenia	výsledok	OcÚ	m ²	0	0	N/A
	zrealizované projekty dopravnej infraštruktúry	dopad	OcÚ	počet	0	N/A	4
1.2.4 Autobusové zastávky							
Hlavné ukazovatele	náklady na realizáciu	výstup	OcÚ	EUR	0	1 500	1 500
	počet zrekonštruovaných	výsledok	OcÚ	počet	0	2	2
	počet nových	výsledok	OcÚ	počet	0	1	1
	zrealizované projekty dopravnej infraštruktúry	dopad	OcÚ	počet	0	2	4



Program hospodárskeho a sociálneho rozvoja obce Jablň na roky 2016 – 2022
s výhľadom do roku 2025

1.3.1 Pozemky v katastri obce							
Hlavné ukazovatele	náklady na realizáciu	výstup	OcÚ	EUR	0	N/A	8 000
	počet vysporiadaných pozemkov	výsledok	OcÚ	počet	0	N/A	15
	zrealizované projekty základnej infraštruktúry	dopad	OcÚ	počet	0	N/A	1

Zdroj: vlastné spracovanie

PRIORITNÁ OBLASŤ – Sociálna							
2.1.1 Dom nádeje - dokončenie							
Hlavné ukazovatele	náklady na realizáciu	výstup	OcÚ	EUR	0	1 200	1 200
	interiérové vybavenie Domu nádeje	výsledok	OcÚ	celok	0	1	1
	zrealizované projekty sociálnej infraštruktúry	dopad	OcÚ	počet	0	4	6
2.1.2 Budovy a majetok vo vlastníctve obce – pravidelná údržba							
Hlavné ukazovatele	náklady na realizáciu	výstup	OcÚ	EUR	1 200	3 600	8 400
	počet udržiavaných budov	výsledok	OcÚ	počet	4	4	4
	počet udržiavaných ciest	výsledok	OcÚ	počet	4	4	4
	zrealizované projekty sociálnej infraštruktúry	dopad	OcÚ	počet	2	N/A	6



Program hospodárskeho a sociálneho rozvoja obce Jablň na roky 2016 – 2022
s výhľadom do roku 2025

2.2.1 Oddychová zóna							
Hlavné ukazovatele	náklady na realizáciu	výstup	OcÚ	EUR	0	1 700	1 700
	počet vytvorených oddychových zón	výsledok	OcÚ	počet	0	1	1
	počet detských ihrísk	výsledok	OcÚ	počet	0	1	1
	zrealizované projekty sociálnej infraštruktúry	dopad	OcÚ	počet	0	4	6
2.2.2 Modernizácia kultúrneho domu							
Hlavné ukazovatele	náklady na realizáciu	výstup	OcÚ	EUR	0	8 000	8 000
	počet zakúpených stolov	výsledok	OcÚ	počet	0	16	16
	počet zakúpených stoličiek	výsledok	OcÚ	počet	0	100	100
	zrealizované projekty sociálnej infraštruktúry	dopad	OcÚ	počet	0	4	6
2.2.3 Kultúrne, športové a spoločenské podujatia v obci							
Hlavné ukazovatele	náklady na realizáciu	výstup	OcÚ	EUR	0	4 500	N/A
	počet podujatí	výsledok	OcÚ	počet	0	3	N/A
	zrealizované projekty sociálnej infraštruktúry	dopad	OcÚ	počet	0	4	6
2.3.1 Verejné priestranstvá							
Hlavné ukazovatele	náklady na realizáciu	výstup	OcÚ	EUR	500	1 500	3 500
	počet upravovaných priestranstiev	výsledok	OcÚ	počet	11	11	11
	zrealizované projekty sociálnej infraštruktúry	dopad	OcÚ	počet	2	N/A	6



Program hospodárskeho a sociálneho rozvoja obce Jablň na roky 2016 – 2022
s výhľadom do roku 2025

PRIORITNÁ OBLASŤ – Environmentálna							
3.1.1 Zberný dvor							
Hlavné ukazovatele	náklady na realizáciu	výstup	OcÚ	EUR	0	3 000	3 000
	počet zberných dvorov	výsledok	OcÚ	počet	0	1	1
	zrealizované projekty – životné prostredie	dopad	OcÚ	počet	0	2	3
3.2.1 Starostlivosť o životné prostredie							
Hlavné ukazovatele	náklady na realizáciu	výstup	OcÚ	EUR	0	3 600	8 400
	počet vyvezených kontajnerov za rok	výsledok	OcÚ	počet	2	2	2
	počet stanovišť bioodpadu	výsledok	OcÚ	počet	0	N/A	3
	počet zlikvidovaných čiernych skládok	výsledok	OcÚ	počet	0	N/A	3
	zrealizované projekty – životné prostredie	dopad	OcÚ	počet	0	2	3
3.2.2 Štrkový ostrovček na vodnom toku							
Hlavné ukazovatele	náklady na realizáciu	výstup	OcÚ	EUR	-	-	-
	počet odstránených ostrovčekov	výsledok	OcÚ	počet	0	1	1
	zrealizované projekty – životné prostredie	dopad	OcÚ	počet	0	2	3

Zdroj: vlastné spracovanie

Formulár č. P 3 – Súhrnný prehľad projektových zámerov obce - formulár tvorí samostatnú prílohu dokumentu



Program hospodárskeho a sociálneho rozvoja obce Jablonec nad Jabolom na roky 2016 – 2022
s výhľadom do roku 2025

Formulár č. P 4 - Formulár pre prípravu projektov

Základné údaje o projektovom zámere č. 1							
Názov projektu			Kanalizácia a ČOV - dokončenie				
Garant			Obec Jablonec				
Kontaktná osoba garanta			Vladimír Koscelník – starosta obce				
Partneri garanta (spolupráca s ...)							
Začatie a ukončenie projektu (od do)			2016-2020				
Stav projektu pred realizáciou			Kanalizácia a ČOV 1. a 2. etapa				
Cieľ projektu			Kanalizácia a ČOV 2. etapa spustiť skúšobnú prevádzku; zadanie projektu na 3. etapu; realizácia 3. etapy kanalizácie a ČOV				
Výstupy			projektová dokumentácia pre 3. etapu, dokončená kanalizačná sieť a ČOV v obci				
Užívatelia			obyvatelia obce				
Indikátory monitoringu			spracovaná dokument; počet napojených rodinných domov				
Zmluvné podmienky			VO – výstavba kanalizácie				
Riziká			VO; neschválenie dotácie				
Poznámky			rozpočet obce, fond EU, iné zdroje (MŽP SR, ...)				
Realizácia projektu							
Fáza/míľnik		Súčinnosť iného odboru alebo subjektu			Termín (mesiac/rok)		
Realizácia projektu		-			2016-2020		
Financovanie projektu							
Druh výdavku	Termín (rok)	Náklady spolu (eur)	z toho verejné zdroje				z toho súkromné zdroje
			EU	ŠR	VÚC	Obec	
Realizácia projektu	2016-2020	230 000	195 500	23 000	0	11 500	0
Spolu		230 000	195 500	23 000	0	11 500	0

Zdroj: upravené podľa Weisová, Bernátová: Strategické plánovanie samosprávy, Municipalia 2012



Program hospodárskeho a sociálneho rozvoja obce Jablonec na roky 2016 – 2022
s výhľadom do roku 2025

Formulár č. P 4 - Formulár pre prípravu projektov

Základné údaje o projektovom zámere č. 2							
Názov projektu			Vodovod – nová vetva				
Garant			Obec Jablonec				
Kontaktná osoba garanta			Vladimír Koscelník – starosta obce				
Partneri garanta (spolupráca s ...)							
Začatie a ukončenie projektu (od do)			2016-2017				
Stav projektu pred realizáciou			Chýbajúca vetva verejného vodovodu v časti obce				
Cieľ projektu			Zrealizovanie vetvy verejného vodovodu v časti „Čingy“ (bod napojenia pri dome č. 113)				
Výstupy			vodovod v časti obce „Čingy“				
Užívatelia			obyvatelia a návštevníci obce				
Indikátory monitoringu			dĺžka vetvy				
Zmluvné podmienky			zmluvný vzťah s dodávateľom				
Riziká			-				
Poznámky			rozpočet obce				
Realizácia projektu							
Fáza/míľnik		Súčinnosť iného odboru alebo subjektu			Termín (mesiac/rok)		
Realizácia projektu		-			2016-2017		
Financovanie projektu							
Druh výdavku	Termín (rok)	Náklady spolu (eur)	z toho verejné zdroje				z toho súkromné zdroje
			EU	ŠR	VÚC	Obec	
Realizácia projektu	2016-2017	5 000	0	0	0	5 000	0
Spolu		5 000	0	0	0	5 000	0

Zdroj: upravené podľa Weisová, Bernátová: Strategické plánovanie samosprávy, Municipalia 2012



Program hospodárskeho a sociálneho rozvoja obce Jablonec nad Jizerou na roky 2016 – 2022
s výhľadom do roku 2025

Formulár č. P 4 - Formulár pre prípravu projektov

Základné údaje o projektovom zámere č. 3							
Názov projektu			Premostenie k Domu nádeje				
Garant			Obec Jablonec				
Kontaktná osoba garanta			Vladimír Koscelník – starosta obce				
Partneri garanta (spolupráca s ...)							
Začatie a ukončenie projektu (od do)			2016-2020				
Stav projektu pred realizáciou			nevyhovujúci prístup k Domu nádeje				
Cieľ projektu			zdať projektová dokumentáciu, zrealizovať premostenie k Domu nádeje pre lepší prístup.				
Výstupy			zrealizované premostenie				
Užívatelia			obyvatelia a návštevníci obce				
Indikátory monitoringu			spracovaný dokument, plocha premostenia				
Zmluvné podmienky			VO - výber dodávateľa				
Riziká			Výber dodávateľa cez VO				
Poznámky			rozpočet obce				
Realizácia projektu							
Fáza/míľnik		Súčinnosť iného odboru alebo subjektu			Termín (mesiac/rok)		
Realizácia projektu		-			2016-2022		
Financovanie projektu							
Druh výdavku	Termín (rok)	Náklady spolu (eur)	z toho verejné zdroje				z toho súkromné zdroje
			EU	ŠR	VÚC	Obec	
Realizácia projektu	2016-2020	17 800	0	0	0	17 800	0
Spolu		17 800	0	0	0	17 800	0

Zdroj: upravené podľa Weisová, Bernátová: Strategické plánovanie samosprávy, Municipalia 2012



Program hospodárskeho a sociálneho rozvoja obce Jablón na roky 2016 – 2022
s výhľadom do roku 2025

Formulár č. P 4 - Formulár pre prípravu projektov

Základné údaje o projektovom zámere č. 4							
Názov projektu			Dom nádeje - dokončenie				
Garant			Obec Jablón				
Kontaktná osoba garanta			Vladimír Koscelník – starosta obce				
Partneri garanta (spolupráca s ...)			obyvatelia obce Jablón				
Začatie a ukončenie projektu (od do)			2016-2017				
Stav projektu pred realizáciou			Dom nádeje pred kolaudáciou				
Cieľ projektu			Dokončiť Dom nádeje – kolaudácia, interiérové vybavenie a výzdoba				
Výstupy			Dom nádeje				
Užívatelia			obyvatelia a návštevníci obce				
Indikátory monitoringu			celok				
Zmluvné podmienky			-				
Riziká			-				
Poznámky			rozpočet obce				
Realizácia projektu							
Fáza/míľnik		Súčinnosť iného odboru alebo subjektu			Termín (mesiac/rok)		
Realizácia projektu		-			2016-2017		
Financovanie projektu							
Druh výdavku	Termín (rok)	Náklady spolu (eur)	z toho verejné zdroje				z toho súkromné zdroje
			EU	ŠR	VÚC	Obec	
Realizácia projektu	2016-2017	1 200	0	0	0	1 200	0
Spolu		1 200	0	0	0	1 200	0

Zdroj: upravené podľa Weisová, Bernátová: Strategické plánovanie samosprávy, Municipalia 2012



Program hospodárskeho a sociálneho rozvoja obce Jablonec nad Jabolom na roky 2016 – 2022
s výhľadom do roku 2025

Formulár č. P 4 - Formulár pre prípravu projektov

Základné údaje o projektovom zámere č. 5							
Názov projektu			Oddychová zóna				
Garant			Obec Jablonec				
Kontaktná osoba garanta			Vladimír Koscelník – starosta obce				
Partneri garanta (spolupráca s ...)			obyvatelia obce Jablonec				
Začatie a ukončenie projektu (od do)			2016-2017				
Stav projektu pred realizáciou			vhodný priestor na vytvorenie oddychovej zóny				
Cieľ projektu			Vytvoriť v obci oddychovú zónu s priestorom pre deti				
Výstupy			oddychová zóna, detské ihrisko				
Užívatelia			obyvatelia a návštevníci obce				
Indikátory monitoringu			oddychová zóna, detské ihrisko				
Zmluvné podmienky			-				
Riziká			-				
Poznámky			rozpočet obce				
Realizácia projektu							
Fáza/míľnik		Súčinnosť iného odboru alebo subjektu			Termín (mesiac/rok)		
Realizácia projektu		-			2016-2017		
Financovanie projektu							
Druh výdavku	Termín (rok)	Náklady spolu (eur)	z toho verejné zdroje				z toho súkromné zdroje
			EU	ŠR	VÚC	Obec	
Realizácia projektu	2016-2017	1 700	0	0	0	1 700	0
Spolu		1 700	0	0	0	1 700	0

Zdroj: upravené podľa Weisová, Bernátová: Strategické plánovanie samosprávy, Municipalia 2012



Program hospodárskeho a sociálneho rozvoja obce Jablonec nad Jizerou na roky 2016 – 2022
s výhľadom do roku 2025

Formulár č. P 4 - Formulár pre prípravu projektov

Základné údaje o projektovom zámere č. 6							
Názov projektu			Zberný dvor				
Garant			Obec Jablonec				
Kontaktná osoba garanta			Vladimír Koscelník – starosta obce				
Partneri garanta (spolupráca s ...)							
Začatie a ukončenie projektu (od do)			2016-2018				
Stav projektu pred realizáciou			absencia zberného dvora; problém čiernych skládok; vhodné priestory na zriadenie zberného dvora (v priestoroch ČOV)				
Cieľ projektu			Zriadenie a výstavba Zberného dvora				
Výstupy			zberný dvor				
Užívatelia			obyvatelia obce				
Indikátory monitoringu			zberný dvor; množstvo odpadu				
Zmluvné podmienky			zmluvný vzťah				
Riziká			-				
Poznámky			rozpočet obce				
Realizácia projektu							
Fáza/míľnik		Súčinnosť iného odboru alebo subjektu			Termín (mesiac/rok)		
Realizácia projektu		-			2016-2018		
Financovanie projektu							
Druh výdavku	Termín (rok)	Náklady spolu (eur)	z toho verejné zdroje				z toho súkromné zdroje
			EU	ŠR	VÚC	Obec	
Realizácia projektu	2016-2018	3 000	0	0	0	3 000	0
Spolu		3 000	0	0	0	3 000	0

Zdroj: upravené podľa Weisová, Bernátová: Strategické plánovanie samosprávy, Municipalia 2012



ČASŤ D: REALIZAČNÁ ČASŤ

Realizačná časť je zameraná na popis postupov inštitucionálneho a organizačného zabezpečenia realizácie programu rozvoja obce, systém monitorovania a hodnotenia plnenia programu rozvoja obce na základe stanovených merateľných ukazovateľov, vecný a časový harmonogram realizácie programu rozvoja obce formou akčných plánov.

Táto časť obsahuje:

- popis postupov inštitucionálneho a organizačného zabezpečenia realizácie PHSR, spôsob komunikácie, kooperácie a koordinácie
- stručný popis komunikačnej stratégie PHSR k jednotlivým cieľovým skupinám
- systém monitorovania a hodnotenia
- akčný plán na daný rozpočtový rok s výhľadom na 2 roky (2016+2) - vecný a časový harmonogram realizácie jednotlivých opatrení a projektov.

Popis postupov organizačného a inštitucionálneho zabezpečenia realizácie PHSR

Realizácia PHSR obce je činnosťou samosprávy obce a obec ju vykonáva prostredníctvom svojich orgánov (obecné zastupiteľstvo, starosta). Samospráva jedenkrát ročne získa a spracuje pripomienky poslancov, OcÚ, partnerov a verejnosti, v čase začiatku prípravy rozpočtu na ďalší rok, kedy bude predložené hodnotenie PHSR za predchádzajúci rok, aj jeho prípadná aktualizácia.

Vo vzťahu k realizácii PHSR obecné zastupiteľstvo berie na vedomie návrh strategickej časti dokumentu, schvaľuje celý dokument PHSR a každoročne schvaľuje vyhodnotenie jeho plnenia. Obecné zastupiteľstvo taktiež schvaľuje spolufinancovanie projektov. Obecné zastupiteľstvo schvaľuje každoročne hodnotiace a monitorovacie správy, rozhoduje o prípadných zmenách a aktualizácii programu.

Najvyšším výkonným orgánom obce a jeho predstaviteľom je starosta. Rozhoduje vo všetkých veciach správy obce, ktoré nespádajú do právomocí a kompetencií obecného zastupiteľstva. Starosta sa spolupodieľa na príprave dokumentu, riadi proces realizácie, podpisuje schválenie celého dokumentu, vykonáva uznesenia a zastupuje obec vo vzťahu k štátnym orgánom, k právnickým a fyzickým osobám (radiace orgány príslušných operačných programov, dodávatelia, kontrolné skupiny projektov a i.).

Inštitucionálnu a administratívnu stránku zabezpečuje obecný úrad. Vzhľadom na personálne poddimenzovanie obecnej samosprávy, bude obecný úrad (v prípade nutnosti a zváženía možností) spolupracovať s externými konzultačnými spoločnosťami.

Stručný popis komunikačnej stratégie

Rôzne formy komunikácie budú súčasťou každého z pripravovaných a realizovaných projektov PHSR v rámci povinnej i nep povinnej činnosti informovania a publicity (pri projektoch financovaných z EŠIF a dotačných titulov). Vzhľadom na charakter obce, prebieha komunikácia osobným stykom s predstaviteľmi/zamestnancami obce, alebo priamou účasťou na zasadnutiach obecného zastupiteľstva. Dôležitým nástrojom komunikácie je pre obec webová stránka, ďalej



Program hospodárskeho a sociálneho rozvoja obce Jablň na roky 2016 – 2022
s výhľadom do roku 2025

informačná tabuľa a obecný rozhlas. Komunikácia s obyvateľmi prebieha neustále až do ukončenia platnosti PHSR. Ďalším nástrojom komunikácie sú i rokovania v rámci obecného zastupiteľstva, kde materiál na rokovanie pripravuje starosta obce v súčinnosti so zamestnancami obce. Rovnako tak hlavný kontrolór, vychádzajúc z definície jeho funkcie, môže dať stanovisko k prerokovanému materiálu.

Systém monitorovania a hodnotenia

Proces monitorovania PHSR sa vykonáva systematicky a priebežne počas celého trvania PHSR až do ukončenia jeho platnosti. Vstupnými údajmi pre monitorovanie sú uvedené vo Formulári P2 – ukazovatele výstupu, výsledku a dopadu projektu. Výstupom monitorovania je monitorovacia správa za príslušný rok schválená v OcÚ, resp. monitorovacia správa schválená riadiacim orgánom v systéme ITMS alebo podobnom. Za prípravu monitorovacej správy zodpovedá príslušný garant podľa povahy projektu. Jednať sa pritom môže o starostu obce, hlavného kontrolóra obce, poslancov, resp. inú poverenú osobu. Cieľom monitorovania je získavanie informácií o reálnom plnení opatrení, o prípadnom negatívnom vývoji, spôsobe realizácie, definovanie a prijatie nápravných opatrení.

Samospráva jedenkrát ročne získa a spracuje pripomienky partnerov, OcÚ, poslancov a verejnosti, do leta v čase začiatku prípravy rozpočtu na ďalší rok. Táto činnosť je naplánovaná do termínu príslušného roku, kedy bude predložené hodnotenie PHSR za predchádzajúci rok, jeho prípadná aktualizácia, hodnotenie ukazovateľov vrátane korekcií v rámci pravidelného každoročného hodnotenia. V prípade nutnosti korekcií mimo stanovené termíny vykoná korekciu starosta obce. Celkový plán hodnotenia je spracovaný vo Formulári R5.

Formulár č. R 1 – Akčný plán

Akčný plán pre oblasť PO O1 Hospodárska oblasť			
Opatrenie, aktivita	Termín (rok)	Zodpovedný	Financovanie
Opatrenie 1.1 Zlepšenie technickej infraštruktúry			
1.1.1 Kanalizácia a ČOV - dokončenie	2016-2020	samospráva obce	rozpočet EÚ, štátny rozpočet a rozpočet obce
1.1.2 Rodinné ČOV	2016-2020	samospráva obce	rozpočet EÚ, štátny rozpočet a rozpočet obce
1.1.3 Vodovod – nová vetva	2016-2017	samospráva obce	rozpočet obce
Opatrenie 1.2 Zlepšenie dopravnej infraštruktúry			
1.2.1 Parkovisko pri cintoríne	2016-2018	samospráva obce	rozpočet obce
1.2.2 Rekonštrukcia miestnych komunikácií	2016-2020	samospráva obce	rozpočet EÚ, štátny rozpočet a rozpočet obce
1.2.3 Premostenie k Domu nádeje	2016-2020	samospráva obce	rozpočet obce
1.2.4 Autobusové zastávky	2016-2018	samospráva obce	rozpočet obce
Opatrenie 1.3 Investície do základnej infraštruktúry			
1.3.1. Pozemky v katastri obce	2016-2018	samospráva obce	rozpočet obce

Zdroj: upravené podľa Weisová, Bernátová: Strategické plánovanie samosprávy, Municipalia 2012



Program hospodárskeho a sociálneho rozvoja obce Jablň na roky 2016 – 2022
s výhľadom do roku 2025

Akčný plán pre oblasť PO O2 Sociálna oblasť			
Opatrenie, aktivita	Termín (rok)	Zodpovedný	Financovanie
Opatrenie 2.1 Zvýšenie kvality občianskej a sociálnej vybavenosti			
2.1.1 Dom nádeje - dokončenie	2016-2017	samospráva obce	rozpočet obce
2.1.2 Budovy a majetok vo vlastníctve obce – pravidelná údržba	2016-2022	samospráva obce	rozpočet obce
Opatrenie 2.2 Podpora rozvoja kultúry, športu a voľnočasových aktivít			
2.2.1 Oddychová zóna	2016-2017	samospráva obce	rozpočet obce
2.2.2 Modernizácia kultúrneho domu	2016-2018	samospráva obce	rozpočet obce
2.2.3 Kultúrne, športové a spoločenské podujatia v obci	2016-2018	samospráva obce	rozpočet obce
Opatrenie 2.3 Zlepšenie vzhľadu obce			
2.3.1 Verejné priestranstvá	2016-2022	samospráva obce	rozpočet obce

Zdroj: upravené podľa Weisová, Bernátová: Strategické plánovanie samosprávy, Municipalia 2012

Akčný plán pre oblasť PO O3 Environmentálna oblasť			
Opatrenie, aktivita	Termín (rok)	Zodpovedný	Financovanie
Opatrenie 3.1 Podpora aktivít v oblasti odpadového hospodárstva			
3.1.1 Zberný dvor	2016-2018	samospráva obce	rozpočet obce
Opatrenie 3.2 Podpora aktivít v oblasti ochrany životného prostredia			
3.2.1 Starostlivosť o životné prostredie	2016-2022	samospráva obce	rozpočet obce
3.2.2 Štrkový ostrovček na vodnom toku	2016-2017	samospráva obce	rozpočet obce

Zdroj: upravené podľa Weisová, Bernátová: Strategické plánovanie samosprávy, Municipalia 2012

Akčný plán je dokument na naplnenie cieľov a myšlienok konkrétnymi činmi. V súlade s dobrým finančným riadením by mal byť každý rok aktualizovaný a pripravený minimálne na 3 roky s priamou väzbou na rozpočet. Vzor kontrolného zoznamu pre hodnotenie PHSR ako strategického dokumentu, príklad záznamu z monitorovania a vzor monitorovacej správy prinášame v nižšie uvedených formulároch R 2, R 3 a R 4.

Formulár č. R 2 - Kritéria hodnotenia PHSR (Vzor)

P. č.	Skupina kritérií Kritérium	Váha kritéria/ Body	Rozsah bodového hodnotenia	Poznámka
1.	Obsah dokumentu		0-4	
2.	Väzby dokumentu na iné strategické dokumenty na miestnej, regionálnej a národnej úrovni		0-4	
3.	Súlady navrhovanej stratégie s potenciálom územia/zdrojmi		0-4	
4.	Postupy hodnotenia a monitorovania		0-4	
5.	Zrozumiteľnosť dokumentu		0-4	
	Spolu			

Zdroj: vlastné spracovanie



Program hospodárskeho a sociálneho rozvoja obce Jablon na roky 2016 – 2022
s výhľadom do roku 2025

Formulár č. R 3 - Záznam z monitorovania (Príklad)

Monitorovanie a hodnotenie

Správa o plnení akčného plánu obce Jablon k 30.09.2016 bola spracovaná v zmysle Programu hospodárskeho a sociálneho rozvoja obce Jablon a na obdobie 2016 – 2022 s výhľadom do roku 2025.

Cieľom monitoringu Akčného plánu obce Jablon je zostaviť komplexnú informáciu o tom, ako sa plnia opatrenia navrhnuté v PHSR mesta počas celého obdobia platnosti dokumentu v rokoch 2016 - 2025. Tieto údaje sú k dispozícii pre samosprávu a širokú verejnosť.

Akčný plán obce Jablon je zoradený podľa priorít, oblastí a opatrení. Ku každému opatreniu je priradený garant, ktoré úlohou je zabezpečiť realizáciu navrhnutých aktivít a monitorovať ich plnenie. Odpočet aktivít v akčnom pláne je spracovaný z pohľadu Obce Jablon, v niektorých prípadoch je ako realizátor danej aktivity uvedený iný subjekt (investor, prevádzkovateľ, partnerská inštitúcia a pod.) V akčnom pláne sú vymenované aktivity bežného, kapitálového a podporného charakteru v časovom slede. Ide o aktivity, ktoré je potrebné realizovať v ďalšom období. Akčný plán je spracovaný na základe údajov v schválenom rozpočte obce a schválených strategických dokumentoch obce.

Aktuálna verzia akčného plánu je na webovej stránke obce: www.obcejablon.sk

Pripomienky k akčnému plánu obce je možné zaslať e-mailom na adresu:

v.koscelnikstarosta@gmail.com

Ďalší monitoring akčného plánu sa uskutoční ku dňu: 30.9.2017.

Zdroj: upravené podľa Weisová, Bernátová: Strategické plánovanie samosprávy, Municipalia 2012



Program hospodárskeho a sociálneho rozvoja obce Jablón na roky 2016 – 2022
s výhľadom do roku 2025

Formulár č. R 4 - Vzor monitorovacej správy (Príklad)

Monitorovacia správa									
Úroveň prvku stratégie	Opis prvkov stratégie	Plánovaný termín realizácie	Ukazovateľ výstupu/výsledku	Počiatočná hodnota ukazovateľa	Plánovaná hodnota ukazovateľa	Skutočná hodnota ukazovateľa	Rozpočet obce od do	Externé zdroje od do	Realizácia aktivít od do a plán na obdobie od do
Cieľ 2	Občianska a sociálna vybavenosť								
Opatrenie 2.1	Zvýšenie kvality občianskej a sociálnej vybavenosti								
P. 2.1.1	Dom nádeje - dokončenie	2016-2017	realizácia	0	1	1	1 200,00	-	
atď.									

Zdroj: upravené podľa Weisová, Bernátová: Strategické plánovanie samosprávy, Municipalia 2012

Textová časť – Opis realizácie aktivít a plán na obdobie od 2016 do 2017

P. 2.1.1 Dom nádeje - dokončenie

V rozpočte na rok 2016 bola plánovaná suma na dokončenie domu nádeje v obci. Jedná sa o kolaudáciu a interiérové úpravy vrátane výzdoby. Realizácia projektu bola naplánovaná na dva roky, preto aj v rozpočte na rok 2017 obec naplánovala sumupotrebnú na dokončenie. Celkové náklady na projekt predstavujú výšku 1 200,00 EUR.



Program hospodárskeho a sociálneho rozvoja obce Jablň na roky 2016 – 2022
s výhľadom do roku 2025

Plán hodnotenia a monitorovania musí byť neoddeliteľnou súčasťou realizačnej časti a podkladom pre prácu riadiaceho tímu a zapojenie širokej verejnosti do konkrétnych aktivít.

Formulár č. R 5 - Plán hodnotenia a monitorovania

Plán priebežných hodnotení PHSR na programové obdobie 2016 – 2025		
Typ hodnotenia	Vykonať prvýkrát	Dôvod vykonania/ periodicita
Strategické hodnotenie	najskôr v roku 2019	podľa rozhodnutia obce/koordinátora PHSR a vzniknutej spoločenskej potreby
Tematické hodnotenie časti PHSR	2018	téma hodnotenia identifikovaná ako riziková časť vo výročnej monitorovacej správe za predchádzajúci kalendárny rok
Ad hoc mimoriadne hodnotenie	nerozhoduje	pri značnom odklone od stanovených cieľov a doľahnutých hodnôt ukazovateľov
		pri návrhu na revíziu PHSR
Ad hoc hodnotenie celého PHSR alebo jeho časti	2018-2025	na základe rozhodnutia starostu

Zdroj: vlastné spracovanie

Riadiaci tím zabezpečí fungovanie partnerstva, informovanie verejnosti o realizácii PHSR a v prípade potreby verejné prerokovanie aktualizácie PHSR.

Formulár č. R 6 – Komunikačný plán pre fázu realizácie PHSR

P. č.	Časový rámec	Miesto konania	Cieľová skupina	Forma	Téma, ciele	Vstupné údaje	Výstupy
1.	09/2017	OcÚ	poslanci OZ	seminár	Prepojenie PHSR a programového rozpočtovania		
2.	09/2017	OcÚ	obyvatelia	verejné prerokovanie	Rozpočet obce na rok 2018		

Zdroj: vlastné spracovanie

Komunikačnú stratégiu je potrebné zamerať tak na internú, ako aj externú komunikáciu. V tejto fáze je jej hlavným cieľom získať zainteresované skupiny pre realizáciu PHSR.

K prehľadu sa priložia zápisy, spísané pripomienky členov k zaslaným materiálom a prezenčné listiny v prípade už zrealizovaných komunikačných aktivít.



Formulár č. R 7 – Záznam z verejného prerokovania (Príklad)

Zápis o prerokovaní strategického dokumentu v komisiách samosprávy

Názov dokumentu:

Termín pripomienkovania:

Pripomienka č. 1

Text pripomienky:

Pripomienka sa týka časti dokumentu:

Zaslal: *názov komisie a dátum zasadnutia*

Zdôvodnenie komisie:

Vyjadrenie odborného útvaru: *pripomienku akceptujeme/neakceptujeme*

Zdôvodnenie odborného útvaru:

Pripomienka č. 2

Text pripomienky:

Pripomienka sa týka časti dokumentu:

Zaslal: *názov komisie a dátum zasadnutia*

Zdôvodnenie komisie:

Vyjadrenie odborného útvaru: *pripomienku akceptujeme/neakceptujeme*

Zdôvodnenie odborného útvaru:

.....

Počet pripomienok: celkový počet: akceptované:

Zápis spracoval: *meno, funkcia, dňa, podpis*

Zdroj: Weisová, Bernátová: Strategické plánovanie samosprávy, Municipalia 2012



ČASŤ E: FINANČNÁ ČASŤ

Finančná časť obsahuje finančné zabezpečenie jednotlivých opatrení a aktivít, inštitucionálnu a organizačnú stránku realizácie programu rozvoja obce.

Táto časť obsahuje:

- indikatívny finančný plán na celú realizáciu PHSR
- model viaczdrojového financovania jednotlivých opatrení, aktivít (projektov) za účasti sociálno-ekonomických partnerov v území v prepojení na programový rozpočet obce
- hodnotiacu tabuľku pre výber projektov.

Časť E.I Indikatívny finančný plán PHSR

Indikatívny rozpočet – sumarizácia je celkovým prehľadom plánovaných finančných prostriedkov počas celej platnosti schváleného PHSR, jeho súčasťou by mala byť aj plánovaná rezerva tzv. výkonnostná rezerva a má priamy vzťah k rozpočtu obce (s dosahom na jej hospodárenie) a mal by rešpektovať princípy zodpovedného finančného manažmentu.

Schválený indikatívny rozpočet sa zapracuje do programového rozpočtu samosprávy a ďalších záväzných dokumentov vrátane Dohody o partnerstve.

Riadiaci tím zabezpečí rozpracovanie Indikatívneho finančného plánu do akčných plánov.

Formulár č. F 1 – Indikatívny rozpočet - sumarizácia

		Rok							
		2016	2017	2018	2019	2020	2021	2022	Spolu
I	Hospodárska politika – oblasť		5,00	13,00		269,80			287,8 tis. €
II	Sociálna politika – oblasť	3,20	6,10	11,20	1,70	1,70	1,70	1,70	27,3 tis. €
III	Environmentálna politika – oblasť	1,20	1,20	4,20	1,20	1,20	1,20	1,20	11,4 tis. €

Zdroj: vlastné spracovanie



Program hospodárskeho a sociálneho rozvoja obce Jablň na roky 2016 – 2022 s výhľadom do roku 2025

Zdroje financovania realizácie PHSR je možné rozčleniť na dve základné kategórie:

Riadne zdroje finančného zabezpečenia

Verejné zdroje

- štátny rozpočet vrátane finančných prostriedkov z rozpočtových kapitol ministerstiev (dotačné tituly jednotlivých rozpočtových kapitol ministerstiev, príp. Úradu Vlády SR),
- štátne účelové fondy (Environmentálny fond, Štátny fond rozvoja bývania, Recyklačný fond),
- rozpočet vyšších územných celkov (VÚC Prešov),
- rozpočet obcí a miest (vlastné zdroje).

Iné zdroje

- prostriedky fyzických osôb,
- prostriedky právnických osôb,
- úvery,
- príspevky medzinárodných organizácií,
- prostriedky vyplývajúce z medzinárodných zmlúv o poskytnutí grantu uzatvorených medzi Slovenskou republikou a inými štátmi (Nórsky finančný mechanizmus, bilaterálne dohody, Švajčiarsky finančný mechanizmus)
- iné prostriedkov, ak to ustanoví osobitný predpis.

Doplnkové zdroje finančného zabezpečenia

Finančné prostriedky z Európskej únie v programovom období 2014 - 2020 tzv. európske štrukturálne a investičné fondy (EŠIF), určené hospodársky zaostalým regiónom (ktoré podľa ukazovateľov hospodárskeho rozvoja a sociálneho rozvoja vykazujú nižšiu úroveň rozvoja, ako je priemerná úroveň Európskej únie) a regiónom s nepriaznivou štruktúrou zamestnanosti a podnikateľského prostredia.

Časť E.II Finančná časť

Riadiaci tím zabezpečil spracovanie finančnej časti vo forme Finančného rámca pre realizáciu PHSR (Formulár č. F 2), ktorého sumárom je formulár č. F 1 - indikatívny finančný plán PHSR.

Formulár č. F 2 - Finančný rámec pre realizáciu PHSR pre potreby súhrnného prehľadu plánovaných projektov a aktivít

samostatná príloha dokumentu



Program hospodárskeho a sociálneho rozvoja obce Jablonec nad Jizerou na roky 2016 – 2022
s výhľadom do roku 2025

Hodnotiace tabuľky pre výber projektov

Cieľom hodnotiacich tabuliek pre výber projektov je čo najobjektívnejšie a najzodpovednejšie určiť stupeň priority pripravených projektov. Tabuľky je možné aktualizovať alebo doplniť, v tomto prípade je potrebné zvážiť váhu jednotlivých kritérií. Predložený návrh vychádza z analýzy najčastejších kritérií pre projekty v jednotlivých oblastiach. Doplnenie jednotlivých kritérií môže vychádzať z výstupov formulára A 11, alebo konkrétnej grantovej výzvy a pod.

Pracovné skupiny vypracovali návrhy hodnotiacich tabuliek podľa oblastí – politik k navrhnutým opatreniam pre výber projektov v súlade s finančno-ekonomickými možnosťami:

Formulár č. F 3 – Hodnotiace tabuľky pre výber projektov (upravené pre potreby obce)

Dopravná infraštruktúra

Dopravná infraštruktúra	Kategória	Hodnotiace kritérium	Hodnotenie	Počet bodov
	Dopravno-hospodársky význam	Cesta zabezpečuje dennú mobilitu osôb a dostupnosť sociálnych a ekonomických potrieb (zamestnanie, vzdelávanie, zdravotnícke služby, kultúra, rekreácia, význam z pohľadu verejnej osobnej dopravy (napr. napojenie na terminály integrovanej dopravy, stanice VOD, a pod.)	Nesplňa	0
			Spĺňa	1
		Prepojenie významných stredísk cestovného ruchu	Nesplňa	0
			Spĺňa	1
	Dopravná prevádzka	Prekročenie hodnoty priemernej intenzity	Nesplňa	0
			Spĺňa	1
	Stavebno-technický stav	Stavebno – technický stav cesty (pozdlžne a priečne nerovnosti, vyjazdené koľaje, únosnosť vozovky a pod.)	veľmi dobrý, dobrý a vyhovujúci	0
			nevyhovujúci/havarijný	1
		Stav mostných objektov (nosnosť, zatekanie, stav mostovky a pod.)	bezchybný až zlý	0
			veľmi zlý/havarijný	1

Zdroj: vlastné spracovanie

Sociálna infraštruktúra

Sociálna infraštruktúra	Kategória	Hodnotiace kritérium	Hodnotenie	Počet bodov
	Kvalita výchovno-vzdelávacieho procesu	Projekt umožňuje zlepšenie zamestnanosti žien v obci/regióne	Nesplňa	0
			Spĺňa	1
	Demografia	Projekt zlepšuje dostupnosť pre miestne obyvateľstvo a výrazným spôsobom zlepšuje	Nesplňa	0
			Spĺňa	1



Program hospodárskeho a sociálneho rozvoja obce Jablň na roky 2016 – 2022
s výhľadom do roku 2025

	Stavebno-technický stav	kvalitu života		
		Stavebno – technický stav siete nie je vyhovujúci	Nespĺňa	0
			Spĺňa	1
		Zvýšenie energetickej hospodárnosti budov	Nespĺňa	0
			Spĺňa	1
	Zlepšenie dostupnosti	Zlepšenie dostupnosti sociálnych služieb pre špecifickú skupinu obyvateľstva (deti so špeciálnymi potrebami a pod.)	Nespĺňa	0
			Spĺňa	1

Zdroj: vlastné spracovanie

Environmentálna infraštruktúra

Environmentálna infraštruktúra	Kategória	Hodnotiace kritérium	Hodnotenie		Počet bodov
	Ekologicko-hospodársky význam	Odstránenie systémových porúch	Nespĺňa		0
			Spĺňa		1
		Budovanie verejných vodovodov, okrem prípadov ich súbežnej výstavby s výstavbou verejnej kanalizácie podľa aktualizovaného Národného programu SR pre vykonávanie smernice Rady 91/271/EHS, inými strategickými dokumentmi	Nespĺňa		0
			Spĺňa		1
		Budovanie verejných kanalizácií a čistiarní odpadových vôd pre obce do 2 000 obyvateľov s výnimkou obcí začlenených do aglomerácií nad 2 000 EO v zmysle Národného programu pre vykonávanie smernice 91/271/EHS.	Nespĺňa		0
			Spĺňa		1
		Vhodné využitie krajinno-ekologických prvkov	Nespĺňa		0
			Spĺňa		1
	Ekonomické	Zvýši sa efektívnosť poskytovania služieb obyvateľstvu, ostatným subjektom/plánované významné investície	Nespĺňa		0
			Spĺňa		1
	Stavebno-technický stav	Stavebno – technický stav existujúcej infraštruktúry, zariadení	Veľmi dobrý, dobrý		0
			Nevyhovujúci/havarijný		1
	Funkčnosť, špecifické požiadavky	Rekonštruované siete musia spĺňať nasledovné funkčné požiadavky uvedené v podpornom programe	Nespĺňa		0
			Spĺňa		1

Zdroj: vlastné spracovanie



Program hospodárskeho a sociálneho rozvoja obce Jablň na roky 2016 – 2022
s výhľadom do roku 2025

Financovanie jednotlivých projektov bude viaczdrojové, pričom závisieť od aktuálnej finančnej situácie obce a aktuálnych potrieb. Financovanie sa opierať o zdroje obce, štátu, EÚ, VÚC a súkromné zdroje.

Výčíslenie jednotlivých zámerov bolo stanovené kvalifikovaných odhadom, prieskumom a taktiež sa vychádzalo z existujúcich výkazov výmer/rozpočtov projektantov.

Finálne podoby budú súčasťou ŽoNFP a budú vychádzať najmä z procesu verejného obstarávania.

Formulár č. F 5 - Model viaczdrojového financovania – intervenčná matica

Viaczdrojové financovanie							
Prioritná oblasť	Celkové náklady	Verejné zdroje					Súkromné zdroje
		EÚ	Štát	VÚC	Obec	Spolu	
Opatrenie 1.1.	247 000	205 700	24 200	0	17 100	247 000	0
Opatrenie 1.2.	32 800	8 500	1 000	0	23 300	32 800	0
Opatrenie 1.3.	8 000	0	0	0	8 000	8 000	0
Opatrenie 2.1.	9 600	0	0	0	9 600	9 600	0
Opatrenie 2.2.	14 200	0	0	0	14 200	14 200	0
Opatrenie 2.3.	3 500	0	0	0	3 500	3 500	0
Opatrenie 3.1.	3 000	0	0	0	3 000	3 000	0
Opatrenie 3.2.	8 400	0	0	0	8 400	8 400	0
Spolu	326 500	214 200	25 200	0	87 100	326 500	0

Zdroj: vlastné spracovanie



ZÁVER

Formulár č. Z 1 - Schválenie PHSR

Schválenie PHSR	
Dokument	<p>Názov: Program hospodárskeho a sociálneho rozvoja obce Jablonec nad Jabolom na roky 2016 - 2022 s výhľadom do roku 2025</p> <ul style="list-style-type: none">- Štruktúra - názov a stručná charakteristika hlavných častí dokumentu: Dokument je štruktúrovaný podľa Metodiky na vypracovanie PHSR obce/obcí/VÚC (podľa zákona č. 539/2008 Z. z. o podpore regionálneho rozvoja v znení zákona č. 309/2014 Z. z.), verzia 2.0, február 2015
Spracovanie	<ul style="list-style-type: none">- Forma spracovania: dodávateľsky- Obdobie spracovania: 03/2016 – 07/2016- Riadiaci tím – počet členov: 4, počet stretnutí: 8- Pracovné skupiny – počet skupín: 3, počet členov: 9, počet stretnutí: 3- Účasť verejnosti a komunikácia s verejnosťou: 40- Náklady na spracovanie: na základe zmluvy s dodávateľom
Prerokovanie	<ul style="list-style-type: none">- Prerokovanie v orgánoch samosprávy (komisie)- Posudzovanie SEA (nerelevantné)
Schválenie	<ul style="list-style-type: none">- Návrh na uznesenie zastupiteľstva – obecné zastupiteľstvo schvaľuje PHSR obce Jablonec nad Jabolom na roky 2016 - 2022 s výhľadom do roku 2025

Zdroj: Weisová, Bernátová: Strategické plánovanie samosprávy, Municipalia 2012



Povinné prílohy PHSR

- Príloha č. 1** Zoznam členov riadiaceho tímu, pracovných skupín a partnerov zapojených do spracovania PHSR
- Príloha č. 2** Zoznam informačných zdrojov použitých v PHSR (východiskové strategické a koncepcné dokumenty, súvisiaca legislatíva)
- Príloha č. 3** Zoznam skratiek použitých v PHSR
- Príloha č. 4** Akčný plán na daný rozpočtový rok s výhľadom na 2 roky (2016+2)
- Príloha č. 5** Dohoda o partnerstve (v súčasnosti nerelevantné)