



Obsah

ÚVOD	2
ČASŤ 1: ANALYTICKÁ ČASŤ	5
Časť A.I Analýza vnútorného prostredia.....	5
Vyhodnotenie prieskumu	21
Časť A.II Analýza vonkajšieho prostredia	25
Časť A.III Zhodnotenie súčasného stavu územia	30
ČASŤ B: STRATEGICKÁ ČASŤ	35
ČASŤ C: PROGRAMOVÁ ČASŤ	37
ČASŤ D: REALIZAČNÁ ČASŤ	48
ČASŤ E: FINANČNÁ ČASŤ	55
Časť E.I Indikatívny finančný plán PHSR	55
Časť E.II Finančná časť	56
ZÁVER	60
Povinné prílohy PHSR	61



ÚVOD

„Program hospodárskeho rozvoja a sociálneho rozvoja obce Kamenica nad Cirochou na roky 2016 - 2022“ ďalej len „PHSR“ je základným a kľúčovým dokumentom pre riadenie samosprávy, ktorý vychádza z poznania situácie a konkrétnych potrieb obyvateľov, podnikateľov, záujmových skupín a ďalších subjektov v území, formuluje svoju predstavu o budúcnosti spolu s činnosťami a projektmi na jej zabezpečenie. PHSR sa spracováva spravidla na 7 rokov s dlhodobým výhľadom na 10 – 14 rokov. PHSR je strategickým rozvojovým dokumentom s cieľom dosiahnuť rast životnej úrovne na území obce Kamenica nad Cirochou.

Programom hospodárskeho a sociálneho rozvoja obce sa uskutočňuje podpora rozvoja na úrovni miestnej samosprávy s dôrazom na sociálnu, ekonomickú a kultúrnu sféru. Je programom cielených opatrení, navrhnutých pre oživenie ekonomického, sociálneho a kultúrneho rozvoja obce Kamenica nad Cirochou, ktorý bude priebežne doplňovaný a aktualizovaný na základe výsledkov ročného hodnotenia.

Realizácia Programu hospodárskeho a sociálneho rozvoja obce je nástrojom pre zlepšenie podmienok na život a prácu obyvateľov obce a na hľadanie svojich vlastných možností rozvoja v Kamenici nad Cirochou.

Pri tvorbe PHSR boli analyzované koncepčné dokumenty obecného, regionálneho a celoštátneho významu. Ich zoznam je uvedený v povinnej prílohe č. PP2.

Formulár č. Ú 1 – Zámer spracovania PHSR

Názov dokumentu	Program hospodárskeho a sociálneho rozvoja obce Kamenica nad Cirochou na roky 2016 - 2022 s výhľadom do roku 2025
Forma spracovania	s pomocou externých odborníkov
Riadenie procesu spracovania	Spôsob riadenia procesu spracovania: 1. vytvorenie riadiaceho tímu 2. vytvorenie pracovných skupín 3. zapojenie verejnosti a komunikácia s verejnosťou (informovanie, dotazníky)
Obdobie spracovania	obdobie spracovania 02/2015 – 12/2015 harmonogram spracovania (formulár č. Ú 2)
Financovanie spracovania	zmluvná cena stanovená na základe výsledkov verejného obstarávania

Zdroj: Weisová, Bernátová: Strategické plánovanie samosprávy, Municipalia 2012

Harmonogram spracovania PHSR obce Kamenica nad Cirochou bol odhadnutý na približne desať mesiacov (od polovice februára 2015 – do polovice decembra 2015). Prvým krokom bolo zostavenie a schválenie zámeru obecným zastupiteľstvom. Nasledovalo zriadenie riadiaceho tímu a pracovných skupín a zverejnenie informácie o spracovaní PHSR verejnosti. Vybraný zhotoviteľ dokumentu rozšíril



Program hospodárskeho a sociálneho rozvoja obce Kamenica nad Cirochou na roky 2016 – 2022
s výhľadom do roku 2025

riadiaci tím o ďalších členov. Pripravil sa Dotazník pre verejnosť na získanie informácií priamo od obyvateľov obce a vypracovala sa analytická časť dokumentu. Ex hodnotenie predošlého PHSR bolo nutným procesom pre získanie vstupných informácií do programovej časti. Vypracovanie akčného plánu, systému monitorovania, hodnotenia a aktualizácie PHSR je výstupom strategickej a programovej časti dokumentu. Výber projektov a ich finančný rámec predstavovalo finančnú časť dokumentu. Finalizácia dokumentu predstavovala pripomienkovanie verejnosťou, prerokovanie a schválenie PHSR zastupiteľstvom. Harmonogram spracovania jednotlivých častí dokumentu je uvedený v nasledujúcej tabuľke „Harmonogram spracovania PHSR“.

Formulár č. Ú 2 – Harmonogram spracovania PHSR

Harmonogram spracovania PHSR												
Termín	I	II	III	IV	V	VI	VII	VIII	IX	X	XI	XII
Úvod*												
Analytická časť												
Strategická časť												
Programová časť												
Realizačná časť												
Finančná časť												
Záver												

Zdroj: Weisová, Bernátová: Strategické plánovanie samosprávy, Municipalia 2012

Formulár č. Ú 8 – Štruktúra dokumentu

Úvod:	<ul style="list-style-type: none">• Obsah dokumentu (podľa jednotlivých kapitol)• V úvodnej fáze prípravy dokumentu PHSR obce Kamenica nad Cirochou na roky 2016-2022 s výhľadom do roku 2025 vedenie obce rozhodlo o Zámere spracovania dokumentu na nasledujúce obdobie (7 rokov) a s výhľadom (10 rokov). Zostavil sa riadiaci tím, tri pracovné skupiny (oblasť: hospodárska, sociálna, environmentálna) a vypracoval sa Harmonogram spracovania PHSR. Na základe prieskumu trhu bol vybraný externý zhotoviteľ PHSR a riadiaci tím sa rozšíril o členov z radov zhotoviteľa. O zámere a začiatku spracovania PHSR bola verejnosť informovaná prostredníctvom webovej stránky.• Stručné zhrnutie východiskových koncepcných dokumentov týkajúcich sa vymedzeného územia.• Zhodnotenie predchádzajúceho PHSR obce
Časť 1: Analytická časť	<ul style="list-style-type: none">• Analýza vnútorného prostredia• Analýza vplyvu vonkajšieho prostredia na vývoj



Program hospodárskeho a sociálneho rozvoja obce Kamenica nad Cirochou na roky 2016 – 2022
s výhľadom do roku 2025

	<p>situácie v území</p> <ul style="list-style-type: none">• Zhodnotenie súčasného stavu územia
Časť 2: Strategická časť	<ul style="list-style-type: none">• Vízia územia• Výber a popis strategických cieľov v jednotlivých politikách - oblastiach rozvoja (hospodárska, sociálna, environmentálna)
Časť 3: Programová časť	<ul style="list-style-type: none">• Opatrenia a projekty vrátane ich priradenia k jednotlivým cieľom a prioritám• Súbor ukazovateľov výsledkov a dosahov
Časť 4: Realizačná časť	<ul style="list-style-type: none">• Popis úloh jednotlivých partnerov pri realizácii PHSR• Popis postupov inštitucionálneho a organizačného zabezpečenia realizácie PHSR• Stručný popis komunikačnej stratégie PHSR k jednotlivým cieľovým skupinám• Systém monitorovania a hodnotenia• Akčný plán na daný rozpočtový rok s výhľadom na 2 roky (2016+2) - vecný a časový harmonogram realizácie jednotlivých opatrení a projektov.
Časť 5: Finančná časť	<ul style="list-style-type: none">• Indikatívny finančný plán na celú realizáciu PHSR• Model viaczdrojového financovania jednotlivých opatrení, aktivít (projektov)• Hodnotiacu tabuľku pre výber projektov
Záver	Informácia o schválení a zverejnení PHSR.
Prílohy	<ul style="list-style-type: none">• Príloha č. 1 - Zoznam členov riadiaceho tímu, pracovných skupín a partnerov zapojených do spracovania PHSR• Príloha č. 2 - Zoznam informačných zdrojov použitých v PHSR (východiskové strategické a koncepcné dokumenty, súvisiaca legislatíva)• Príloha č. 3 - Zoznam skratiek použitých v PHSR• Príloha č. 4 - Akčný plán na daný rozpočtový rok s výhľadom na 2 roky (2016+2)• Príloha č. 5 - Dohoda o partnerstve (v súčasnosti nerelevantné)

Zdroj: vlastné spracovanie

EX-POST HODNOTENIE PREDCHÁDZAJÚCEHO PHSR

Spracovanie ex-post hodnotenia predchádzajúceho Programu hospodárskeho a sociálneho rozvoja obce Kamenica nad Cirochou spracovala samospráva obce. Prehľad realizovaných aktivít vrátane hodnotenia čerpania finančných prostriedkov pri realizácii PHSR je uvedený v nasledujúcej tabuľke:



ČASŤ 1: ANALYTICKÁ ČASŤ

Analytická časť PHSR prináša komplexné hodnotenie a analýzu východiskovej situácie obce s väzbami na širšie územie a odhad budúceho vývoja s dôrazom na možné riziká a ohrozenia vo väzbe na existujúce relevantné stratégie a koncepcie a využívanie vnútorného potenciálu územia, jeho limitov a rozvoja územia obce.

Riadiaci tím preto spracoval analýzu vnútorného a vonkajšieho prostredia obce, uskutočnil prieskum medzi verejnosťou, vyhodnotil plnenie predošlého PHSR obce, projektovú pripravenosť investícií k termínu vypracovania PHSR a súhrnné zhodnotenie súčasného stavu obce.

Časť A.I Analýza vnútorného prostredia

Základná charakteristika obce

Tabuľka č. A 1

Základná charakteristika k 31.12.2014	
Kód obce	521027
Názov okresu	Humenné
Názov kraja	Prešovský
Štatút obce	obec
Prvá písomná zmienka o obci	1317
Nadmorská výška obce (v metroch nad morom)	184
Celková výmera územia obce (m ²)	1757 26 81
Počet obyvateľov	2388
Hustota obyvateľstva na km ²	135,84
PSČ	067 83
Telefonické smerovacie číslo	057

(Zdroj: ŠÚ SR, Obecný úrad Kamenica nad Cirochou)

Poloha obce



Obec Kamenica nad Cirochou sa nachádza vo východnej časti Slovenskej republiky. Z hľadiska územnosprávneho členenia SR patrí obec do Prešovského samosprávneho kraja a okresu Humenné. Obec Kamenica nad Cirochou leží v dolnej časti doliny Cirochy, v nadmorskej výške 184 metrov nad morom. Obec sa v rámci polohy v okrese Humenné nachádza vo východnej časti. Susedí katastrálne s nasledujúcimi obcami: na severe s obcami Rovné a Udavské; na západe s obcami: Kochanovce, Lackovce a Hažín nad Cirochou; na juhu s obcou Kamienka; na juhu až juhovýchode s Valaškovcami a na východe s obcou Modrá nad Cirochou a obcou Dlhé nad Cirochou (okres Snina). Veľkosťou katastrálneho územia patrí obec k veľkým obciam okresu, jej rozloha je 17,57 km². V obci Kamenica nad Cirochou je hustota obyvateľstva nad celoslovenským priemerom – 10 osôb/km². Žije tu 2388 obyvateľov. Počtom obyvateľstva je to najväčšia obec okresu Humenné. Od okresného mesta Humenné je obec Kamenica nad Cirochou vzdialená 8,3 km a od mesta Snina 13,7 km. Cez obec a kataster obce prechádza cesta I. triedy (74) vedúca zo Strážskeho na Ukrajinu cez hraničný prechod Ubľa, ktorú križujú v katastri obce cesty II. triedy (558016, 558017) a mimo obce cesta II. triedy (558018). V obci sa využíva železničná a autobusová doprava, ktorú obyvatelia obce využívajú hlavne na prepravu do zamestnania, do škôl a pod. V obci sa nachádza aj neverejné vnútroštátne letisko Kamenica nad Cirochou využívané Aeroklubom Kamenica nad Cirochou.



História obce

Prvé písomné zmienky o obci nachádzame v archívnych materiáloch z roku 1317, keď ju spolu s inými obcami daroval kráľ Karol Róbert do daru grófovi Drugethovcom za verné služby kráľovi. Obec v tomto čase sa spomína pod menom Kementze. Po získaní majetkov sa rodina Drugethovcov usadila v Humennom natrvalo a vládla širokému okoliu viac ako 350 rokov. Boli to neobmedzení páni nad osudmi poddaných a vládli tu ako malí králi. K svojmu menu si pripisovali Homonnay, t.j. páni z Humenného. Počiatky vzniku obce treba hľadať v dávnejšej minulosti. Tento predpoklad potvrdzuje aj dvojité hradisko pri susednej obci Modra nad Cirochou, pochádzajúce pravdepodobne z 13. storočia, ktoré potvrdzuje zaľudnenosť tejto oblasti. Bližšie zmienky o ňom sa doteraz nenašli, ale je pravdepodobné, že slúžilo na obranu cirockej doliny pred nepriateľmi. Podľa uvedeného možno právom predpokladať vznik osady Kamenica nad Cirochou už v 13. storočí. Keď ju panovník daroval rodine Drugethovcov, tak istotne s určitým počtom pôvodných usadlíkov. V roku 1416 sa osada spomína už pod menom Nagy Kementze t.j. Veľká Kamenica. Drugethovci vlastnili Kamenicu až do začiatku 17. storočia. Posledným majiteľom obce bol gróf Gejza Andrassy, ktorý vlastnil aj miestny kaštieľ, vybudovaný Csákyovcami. V roku 1925 sa grófske pozemky pri cintoríne rozparcelovali a obyvatelia si ich mohli lacno odkúpiť. Vznikla tak úplne nová štvrť obce – „Tarninky“. Prvého októbra 1933 prevzala štátna správa rozsiahle lesné a poľné majetky od grófa Gejzu Andrassyho. Pôvodne obec nestála na tom mieste ako teraz, ale bola omnoho ďalej posunutá k rieke Ciroche. Pravdepodobne pre časté pôvodne sa jej obyvatelia museli presťahovať viac na severné svahy Vihorlatu, aby sa tak vyhli ďalším záplavám. Svedectvo o tom nám podávajú aj zvyšky základov starej krčmy. V októbri 1933 bolo v obci vybudované vojenské letisko s veľkým hangárom, ktorý ustupujúce nemecké vojská zničili. Po prevzatí lesov sa v obci zriadila samostatná správa Vojenských lesných podnikov, s ktorou súviselo tiež postavenie pily na elektrický pohon v roku 1934. V tomto období sa začalo dopravovať drevo úzkokoľajkou z Vihorlatu na pílu, kde pracovala značná časť obyvateľstva obce a po založení aj v JRD. Drevo z okolia Vihorlatu sa dopravovalo úzkokoľajkou, ktorá je v obci dodnes.

V obci sa nachádzajú tieto pamiatky:

- murovaný kostol zasvätený svätému Štefanovi – prvomučeníkovi, postavený v roku 1782, viackrát opravovaný a reštaurovaný; v novembri 2008 sa konala konsekrácia kostola.
- kaštieľ je klasicistickou stavbou, vybudovaný v poslednej tretine 18. storočia, bol prestavaný, vyhorel a neskôr bol znovu zrekonštruovaný; v súčasnosti nie je sprístupnený verejnosti.
- pomník padlým občanom II. svetovej vojny a vojenský cintorín z I. svetovej vojny.

Prírodné pomery

Geologická stavba

Geologická stavba územia je tvorená mezozoikom a vnútrokarpatským paleogénom Humenských vrchov, neogénnymi vulkanitmi Vihorlatu a kvartérnymi sedimentami. Mezozoikum Humenských vrchov tvoria tmavosivými až čiernymi vápencami a v ich nadloží vystupujú sivé až sivobiele dolomity. Sedimenty vnútrokarpatského paleogénu sú zastúpené zlepenkami, brekciami, ílovcami a pieskovecami. Neogénne vulkanity zastúpené okrajom stratovulkánu Kyjov sú charakteristické výskytom pyroxenických andezitov. Kvartérne sedimenty pokrývajú najmä podhorské stupne Vihorlatských a Humenských vrchov so zastúpením fluvialných (nivné hliny, íly, piesky a štrky), proluviálnych (hlinité a hlinito-štrkovité) a deluviálnych (kamenito-hlinité-balvanovité) sedimentov.



Program hospodárskeho a sociálneho rozvoja obce Kamenica nad Cirochou na roky 2016 – 2022 s výhľadom do roku 2025

Z hľadiska ťažby nerastných surovín sú na mezozoické horniny a neogénne vulkanity viazané ložiská stavebného kameňa, ktoré sa periodicky využívajú až do súčasnosti.

Geomorfologická charakteristika

Podľa geomorfologického členenia je územie tvorené dvoma geomorfologickými jednotkami: Vihorlatskými vrchmi a Beskydským predhorím, pričom hranica medzi nimi je zároveň aj hranicou medzi vnútornými a vonkajšími Východnými Karpatmi. Prvotný obraz o reliéfe územia približujú výškové pomery prostredníctvom hypsografických stupňov a sklonitosť s využitím reálneho sklonu reliéfu. Z hľadiska hospodárskeho využitia je možné vyčleniť tieto typy reliéfu: oblasti zavretých kotlín a plochých brázd s vysokým potenciálom na hospodársku činnosť – ide o kotlinové pahorkatiny s dobrými vlastnosťami na hospodárske využitie: vhodnosť pre poľnohospodárstvo, mierne limitovaná vhodnosť na výstavbu sídiel, priemyselno-technických objektov a komunikácií. Druhým typom je oblasť vrchovín, hornatín a vysokých pohorí s veľmi nízkym potenciálom reliéfu na hospodársku činnosť - ide o masívne vrchoviny a hornatiny s veľmi limitovanými vlastnosťami na hospodárske využitie: vhodnosť na lesné hospodárstvo, priemerná vhodnosť pre cestovný ruch.

Klimatické pomery

Vymedzenie klimatických oblastí sa zakladá na typizácii klímy, konštruovanej na základe teploty a vlhovej charakteristiky. Teplá a mierne teplá klíma sa ohraničuje izolíniou 50 letných dní v roku a mierne teplá oproti chladnej oblasti júlovou izotermou 16° C. Na detailnejšie delenie oblasti sa použil index zavláženia. Záujmové územie patrí do mierne teplej oblasti a leží na rozhraní oceánskeho kontinentálneho podnebia. Priemerná teplota sa pohybuje od 4°C vo vrcholových polohách do 8°C v priestore katastra. Sú to dobré predpoklady pre vznik inverzií. Najchladnejším mesiacom je január s -3,8 °C a najteplejším je júl od 35°C - do +37°C. Priemerný ročný vertikálny teplotný gradient je 0,39°C, zimné obdobie trvá 78 až 118 dní. Priemerné ročné minimum je 20 °C. Celkovo je možné konštatovať, že z dlhodobého hľadiska dochádza k postupnému poklesu úhrnu zrážok, je značný nepriaznivý jav, bilančný úbytok zrážok je preukázaný tzv. ako v zimnom tak aj v letnom období.

Hydrologické a hydrogeologické pomery

Hydrografický je riešené územie odvodňované tokom z rieky Cirocha a Kamenica, ktoré sa zlievajú asi 1 km za obcou, tečú cez obec zo severozápadu. Cirocha preteká obcou zo severnej strany a vlieva sa na západe svojho toku do rieky Laborec. Do tejto rieky sa vlieva aj blízky potok Rika, celá hydrografická sústava patrí do Povodia Bodrogu. Osou Humenského podolia preteká rieka Cirocha, povýše Stakčina je na nej vybudovaná vodná nádrž Starina. Z Vihorlatu stekajú pomerne mohutné potoky, prehradením jedného z nich vznikli známe Sninské rybníky. V obci sa nachádza ložisko brizolitových pieskov, ílovitá hlina je vhodná na pálenie tehál. Riešené územie je na hranici paleogénov (staršie treťohory) hornín a mladotreťohorného Vihorlatu, resp. Vihorlatských vrchov, ktoré sú tvorené viacerými sopečnými masívmi činnými neskôr, v mladších treťohorách (neogén). Zaujímavosťou je tu výstup druhohorných vápencov a dolomitov s jaskyňami pri Humennom, ako aj bradlové pásmo, ktoré sa v priestore východne od Humenného ponára pod vulkanitu Vihorlatu. Vulkanité horniny však priamo do Humenského podolia nezasahujú. Môžeme sa s nimi stretnúť v náplavoch riekok a potokov, stekajúcich z Vihorlatu. Najčastejšie sú andezity, menej s tufy a tufity. V masíve Vihorlatu sa v minulosti ťažila železná ruda. Náplavy andezitových štrkov vytvoril na jeho úpätí radu mohutných náplavových kužeľov. V minulosti boli na tomto území zaznamenané viaceré zemetrasenia, príčinou zemetrasení je blízkosť vyhasnutej sopky Vihorlatského sopečného pohoria.



Rastlinstvo

Bukové lesy (patria plošne najrozšírenejšej skupine zaberajúcej centrálnu časť územia. V rámci nich sa vyskytujú skupiny lesných typov / SLT /: bučina, typický bučina, lipová bučina. Základným znakom celej SLT je tvorba hrubej vrstvy stmeleneho odpadu, takže bylinný podrast je silno redukovaný a jeho pokryvnosť nepresahuje 25% celej plochy. S hromadením nerozloženého odpadu súvisí sťažená prirodzená obnova buka).

Dubovo – bukové lesy (patria k druhej najrozšírenejšej skupine, vyskytujúcej sa v južnej a juhozápadnej časti MP. Tvorí ich SLT dobová bučina. Podrast má trávovitý vzhľad a tvorí ho na rozsiahlych plochách *Carex pilosa*).

Bukovo – javorové lesy a jedľovo – bukové lesy sa nachádzajú na hranično Slovensko - Poľskom chrpte. Bukovo – javorové lesy sú tvorené SLT buková javorina. Jedľovo – bukové lesy sú zastúpené SLT jedľová bučina, ktorá vytvára tieň, vlhšie a chladnejšie porastové prostredie).

Kyslé horské bukové lesy a kyslé jedľovo – smrekové lesy (vyskytujú sa ojedinele. Zastúpená je SLT kyslá bučina SLT bučina s jedľou. Obidve skupiny tvoria geografický variant východného Slovenska).

Podhorské lužné lesy a smrekovo – jelšové lesy (Sú zastúpené SLT jaseňová jelšina a SLT jelšina, ktorý výskyt je viazaný na alúvia tokov. Bylinný podrast, podobne ako drevinová skladba, značne závisí od povahy pôdného prostredia a od stavu režimu v pôde).

Lipovo – javorové lesy (vyskytujú sa ostrovčekovite na pôdach s obsahom skeletu okolo 70%. Zastúpená je SLT lipová javorina).

Značnú časť lesnej vegetácie biosferickej rezervácie ešte aj v súčasnosti tvoria porasty s charakterom prírodného lesa. Porasty s charakterom hospodárskeho lesa nie sú staršie ako 80 rokov. Asi 10 -15% rozlohy lesov BR tvoria porasty s vekom nad 100 rokov. Ide o zvyšky pôvodných bukových a jedľovo – bukových lesov s charakterom pralesa, ktoré predstavujú hodnotnú časť BR a mali by sa čo najdlhšie zachovať. Z hľadiska súčasného spôsobu využívania krajiny predstavujú holoruby špecifický, v krajinnoeekologickom zmysle nevhodný prvok, ako výsledok uplatňovania holorúbneho hospodárskeho spôsobu za účelom hospodárskeho využívania a obnovy lesov.

Živočíšstvo

Živočíšstvo predstavuje najdynamickejšiu zložku prírodného prostredia, pričom je závislá na ostatných zložkách prírodného prostredia (najmä na rastlinstve). Odlesnenie prevažnej časti územia malo za následok výrazné zmeny v rozmiestnení živočíšstva, vytvorenie umelých biotopov (kultúrnych stepí) a celkové otvorenie krajiny. Tieto faktory spôsobili zmeny v druhovom zložení najmä vyšších živočíšnych skupín (vtáky, cicavce). Charakteristickým následkom hospodárskej činnosti človeka je ústup živočíšnych spoločenstiev lesa a rozširovanie spoločenstiev polí a lúk, ľudských sídlisk a ovplyvnenie živočíšnych spoločenstiev vôd. Lesné porasty boli činnosťou človeka silne redukované, čo sa odrazilo aj na živočíšnych *spoločenstvách lesov*. Najvýznamnejšiu skupinu predstavujú bučiny, menej významný je zastúpením biotop dúbrav. Okrem týchto biotopov sa rozlišujú v území ešte biotopy lužného lesa a krovín. Hlavným znakom živočíšneho *spoločenstva polí, lúk a pasienkov* je existencia v odlesnenom otvorenom teréne, vplyv hospodárskej činnosti človeka, ktorá sa okrem jednorazového zásahu (odlesnenia) prejavuje aj periodicky (pasením, orbou a kosbou). Živočíšne *spoločenstvá vôd* tvoria druhy, ktoré sú späté s prítomnosťou vodných tokov a ich brehových častí. Nakoľko aj zastavaná plocha tvorí dôležitú súčasť územia, vyskytujú sa tu spoločenstvá *ľudských sídlisk*, pre ktoré stavebná činnosť človeka niekedy poskytuje vhodnejšie podmienky pre existenciu ako prírodné stanovišťa.



Program hospodárskeho a sociálneho rozvoja obce Kamenica nad Cirochou na roky 2016 – 2022
s výhľadom do roku 2025


Pôdne pomery

Tabuľka č. A 2

Pôdny fond obce v m2	
Celková výmera	17572681
Orná pôda	3386900
Chmeľnice	0
Vinice	0
Záhrady	537129
Ovocné sady	19903
Trvalé trávnaté porasty	7025700
Poľnohospodárska pôda	10969632
Lesné pozemky	3590962
Vodné plochy	403873
Zastavané plochy a nádvoria	1868605
Ostatné plochy	739609

(Zdroj: Katastrálny portál SR)

Rozlohu a rozdelenie charakteru pozemkov v roku 2014 dokumentuje tabuľka č. A2 a nasledujúci graf. V rámci pôdneho fondu majú v obci najvyššie zastúpenie trvalé trávnaté porasty 40 % a najnižšie zastúpenie ovocné sady necelé 1 %. Chmeľnice a vinice sa v obci nenachádzajú.



© www.vsetkoogmo.sk

Demografia

K 31.12.2014 žilo na území obce Kamenica nad Cirochou celkom 2388 obyvateľov. Za sledované obdobie posledných 5 rokov vidíme v prvej polovici obdobia prudký nárast obyvateľov a v druhej polovici naopak pokles počtu obyvateľov v obci. Najvýraznejší pokles zaznamenávame z roku 2012 do roku 2013 (úbytok o -21 osôb z celkového počtu obyvateľstva). Čo tiež vo veľkej miere môže ovplyvňovať rozvoj obce na najbližšie roky.

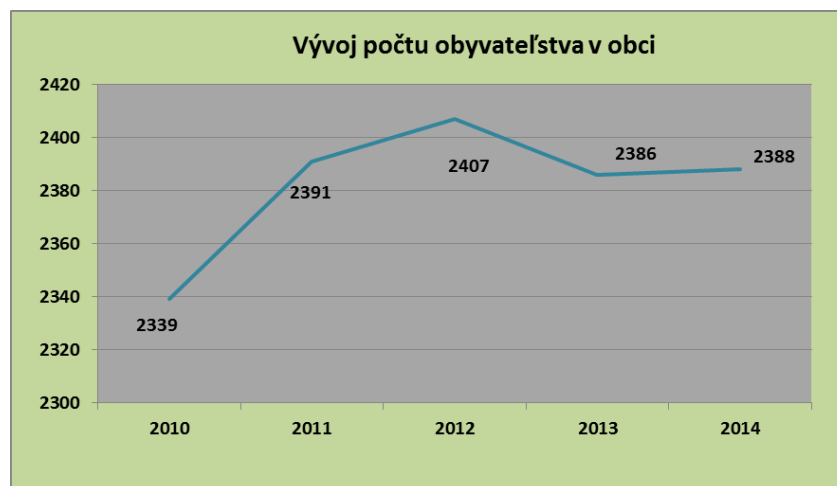


Program hospodárskeho a sociálneho rozvoja obce Kamenica nad Cirochou na roky 2016 – 2022
s výhľadom do roku 2025

Tabuľka č. A 3

Vývoj počtu obyvateľstva					
Rok	2010	2011	2012	2013	2014
Počet Obyvateľov	2339	2391	2407	2386	2388

(Zdroj: Štatistický úrad SR)




Tabuľka č. A 4 znázorňuje počet obyvateľov podľa pohlavia z r. 2014. Podľa výsledkov v obci prevláda počet obyvateľov mužského pohlavia, čo predstavuje 50,04 % z celkového počtu obyvateľov.

Tabuľka č. A 4

Rozdelenie obyvateľstva podľa pohlavia	
Muži	1195
Ženy	1193

(Zdroj: Štatistický úrad SR)



© www.theguardian.com

S vývojom počtu obyvateľov súvisí aj vývoj prirodzeného prírastku a migračného salda obyvateľstva obce. Počas rokov 2010 až 2014 sa tieto ukazovatele vyvíjali nasledovne:



Program hospodárskeho a sociálneho rozvoja obce Kamenica nad Cirochou na roky 2016 – 2022
s výhľadom do roku 2025

Tabuľka č. A 5

Kategória/rok	2010	2011	2012	2013	2014
Narodení	22	30	21	18	15
Zomretí	27	19	20	26	23
Prirodzený prírastok	-5	11	1	-8	-8

(Zdroj: Štatistický úrad SR)

Tabuľka č. A 6

Kategória/rok	2010	2011	2012	2013	2014
Priťahovaní	30	33	42	24	41
Vystáňovaní	35	23	27	39	32
Migračné saldo	-5	10	15	-13	10

(Zdroj: Štatistický úrad SR)

Tabuľka č. A 7

Kategória/rok	2010	2011	2012	2013	2014
Prirodzený prírastok	-5	11	1	-8	-8
Migračné saldo	-5	10	15	-13	10
Celkový prírastok	-10	21	16	-21	2

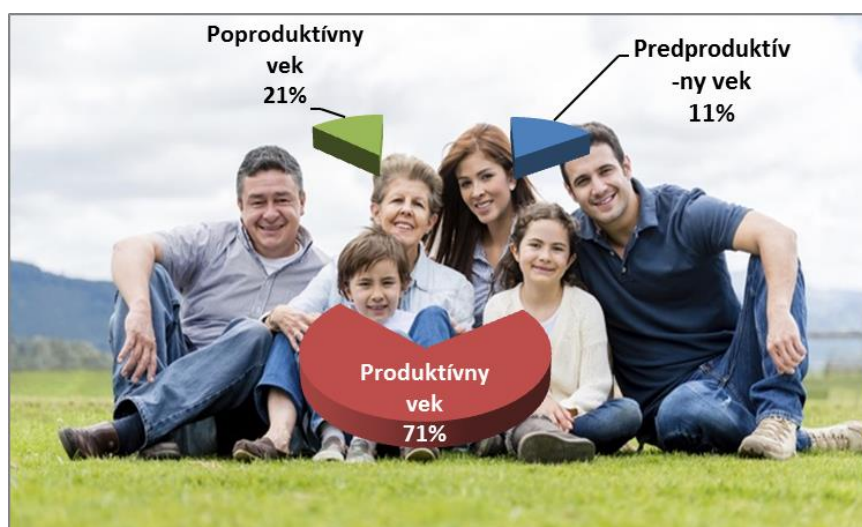
(Zdroj: Štatistický úrad SR)

Za obdobie posledných piatich rokov najvyšší prírastok zaznamenala obec v roku 2011 (21 obyvateľov) a najväčší celkový úbytok obyvateľstva v roku 2013 (-21 obyvateľov).

Tabuľka č. A 8

Rozdelenie obyvateľstva podľa produktivity	
Predproduktívny vek (14 rokov a menej)	355
Produktívny vek (od 15 do 64 rokov)	1728
Poproduktívny vek (65 rokov a viac)	305

(Zdroj: Štatistický úrad SR)



© www.cas.sk



Program hospodárskeho a sociálneho rozvoja obce Kamenica nad Cirochou na roky 2016 – 2022 s výhľadom do roku 2025

Marginalizované rómske komunity.

Marginalizované rómske komunity sú definované ako komunity–koncentrácie Rómov, ktorí trpia vysokou mierou sociálnej exklúzie a deprivácie. Riešenie rómskej problematiky v obci je riešením problémov zamestnanosti a nízkej úrovne bývania. Podľa Atlasu rómskych komunít (2013) bolo identifikovaných približne 402 840 Rómov žijúcich na území Slovenskej republiky, čo tvorí 7,45% obyvateľov Slovenska. Na území Prešovského kraja boli identifikovaní Rómovia žijúci v 665 obciach s podielom na celkovom počte obcí v kraji 36,5 %. Obec Kamenica má približne 10 % percentuálne zastúpenie Rómov v obci. Obec v roku 2008 realizovala projekt „Spoločné aktivity v obci s cieľom zvýšenia zamestnanosti (komunitné centrum)“ pre podporu sociálnej inklúzie.

Tabuľka č. A 9

Národnosť v roku 2011		
slovenská	2037	85,66 %
maďarská	3	0,13 %
rómska	204	8,58 %
rusínska	22	0,92 %
ukrajinská	8	0,34 %
česká	3	0,13 %
nemecká	2	0,08 %
moravská	3	0,13 %
ostatné	6	0,25 %
nezistené	91	3,83 %

(Zdroj: Štatistický úrad SR, SODB 2011)



© www.ntkswroclaw.vdg.pl

Podľa posledného aktuálneho Sčítania obyvateľov, domov a bytov 2011 je slovenská národnosť priznávaná u 86 % obyvateľstva obce. Rómska národnosť predstavuje necelých 10 % z celkového počtu obyvateľstva obce. V kategórii *nezistené* čo predstavuje necelé 4 % sú zaradení ostatní občania, ktorí príslušnosť k národnosti neuviedli. Ostatné národnosti ktoré boli uvedené a majú svoje zastúpenie: rusínska, ukrajinská, maďarská, moravská, česká, nemecká a ostatné.

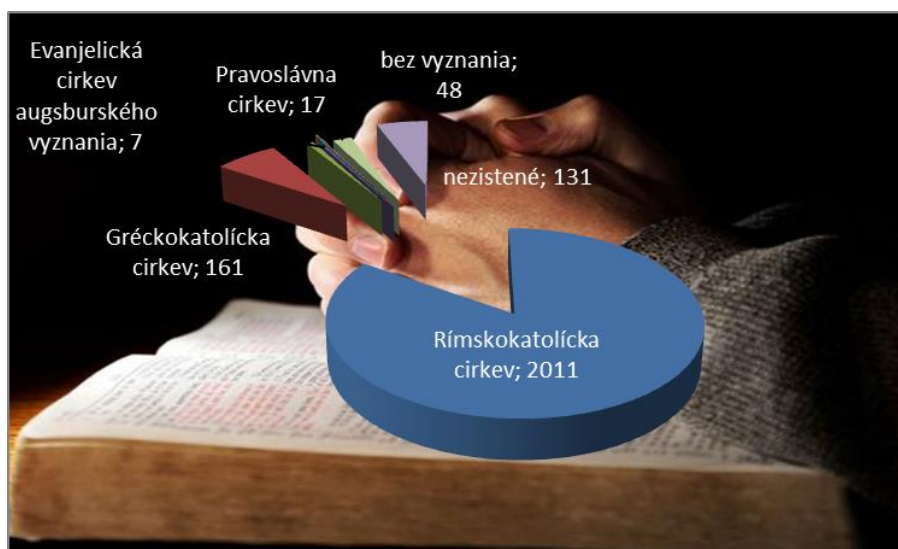


Program hospodárskeho a sociálneho rozvoja obce Kamenica nad Cirochou na roky 2016 – 2022
s výhľadom do roku 2025

Tabuľka č. A 10

Náboženské vyznanie v roku 2011		
Rímskokatolícka cirkev	2011	84,53 %
Gréckokatolícka cirkev	161	6,77 %
Pravoslávna cirkev	17	0,71 %
Evanjelická cirkev augsburského vyznania	7	0,29 %
Náboženská spoločnosť Jehovovi svedkovia	1	0,04 %
Evanjelická cirkev metodistická	1	0,04 %
Cirkev československá husitská	1	0,04 %
iné	1	0,04 %
bez vyznania	48	2,02 %
nezistené	131	5,51 %

(Zdroj: Štatistický úrad SR, SODB 2011)



© www.veganstvo.sk

Z predchádzajúceho grafu je zrejmé, že najvyšší počet obyvateľov v obci sa hlási k rímskokatolíckej viere (84,53 %), nasleduje gréckokatolícka viera (6,77 %), pravoslávna (0,71 %), evanjelická a augsburská viera (0,29 %). Po jednom zástupcovi má náboženská spoločnosť Jehovovi svedkovia, evanjelická cirkev metodistická a cirkev československá husitská. A približne okolo 8 % obyvateľov sa nehlási k žiadnej viere.

Vzdelanie

V tabuľke č. A 11 je uvedená vzdelanostná štruktúra obyvateľstva podľa posledného aktuálneho Sčítania obyvateľov, domov a bytov 2011. Najvyššie zastúpenie majú obyvatelia s úplným stredným odborným vzdelaním (s maturitou). Tesne za nimi sú obyvatelia bez vzdelania, ďalej obyvatelia so základným vzdelaním, učňovským bez maturity a stredným odborným bez maturity. Najnižšie zastúpenie majú obyvatelia vysokoškolským vzdelaním doktorandským.

Podrobnejšie údaje v nižšie uvedenej tabuľke č. A11:



Program hospodárskeho a sociálneho rozvoja obce Kamenica nad Cirochou na roky 2016 – 2022
s výhľadom do roku 2025

Tabuľka č. A 11

Vzdelanostná štruktúra v roku 2011		
základné	383	16,10 %
učňovské (bez maturity)	362	15,22 %
stredné odborné (bez maturity)	234	9,84 %
úplné stredné učňovské (s maturitou)	89	3,74 %
úplné stredné odborné (s maturitou)	465	19,55 %
úplné stredné všeobecné	100	4,20 %
vyššie odborné	25	1,05 %
vysokoškolské bakalárske	38	1,60 %
vysokoškolské mag., inž., dokt.	222	9,33 %
vysokoškolské doktorandské	5	0,21 %
bez vzdelania	410	17,23 %
nezistené	46	1,93 %

(Zdroj: Štatistický úrad SR, SODB 2011)



© www.csee-etuce.org

V obci sa nachádza Základná škola s materskou školou. V školskom roku 2014/2015 navštevovalo základnú školu 187 detí a materskú školu 37 detí. V budove školy je jedáleň, Klub mládeže a školská družina.

Nezamestnanosť

Od roku 1989 sa na vývoji zamestnanosti začalo výrazne prejavovať spomalenie dynamiky hospodárskeho rastu. Obnova tvorby pracovných miest a zrýchlenie dynamiky sa prejavilo koncom 90-tych rokov minulého storočia. V súčasnosti pre celú ekonomiku je charakteristická vysoká miera nezamestnanosti a nízka tvorba nových pracovných miest. Svetová hospodárska kríza ovplyvnila nezamestnanosť v celej SR. Vývoj nezamestnanosti vo všeobecnosti zaznamenával až do roku 2008 klesajúci trend. Relatívny počet evidovaných nezamestnaných obyvateľov v obci a regióne prezentuje nasledujúca tabuľka. V obci Kamenica nad Cirochou je v súčasnosti evidovaných okolo 120 nezamestnaných (rok 2015).



Program hospodárskeho a sociálneho rozvoja obce Kamenica nad Čirochou na roky 2016 – 2022
s výhľadom do roku 2025

Tabuľka č. A 12

Miera evidovanej nezamestnanosti podľa územia, pohlavia v %					
	2010	2011	2012	2013	2014
Slovenská republika	12,46	13,59	14,44	13,50	12,29
Prešovský kraj	17,75	18,95	20,66	19,35	17,45
okres Humenné	15,66	16,64	18,51	17,33	16,49
muži	15,41	16,35	18,33	16,23	16,12
ženy	16,00	17,02	18,73	18,79	16,96

(Zdroj: Štatistický úrad SR)

Vyššia miera evidovanej nezamestnanosti bola takmer počas celého obdobia v prípade ženskej populácie. V roku 2013 dosiahla úroveň 18,79 %. Najvyššia úroveň v prípade mužskej populácie sa dosiahla v roku 2002 (18,33 %).

Bytová otázka

Domový a bytový fond obce v roku 2015 tvorí 623 rodinných domov a 8 bytových jednotiek. Z celkového domového fondu je 560 trvalo obývaných domov. V súčasnosti je rozostavaných sedem rodinných domov (pred kolaudáciou). Najviac rodinných domov v Kamenici nad Čirochou bolo postavených v období po druhej svetovej vojne, v rokoch 1946 – 1990. V obci sú aj nevyužívané domy, ktorých vlastníckmi sú súkromné osoby.

Kultúrno-spoločenský život

V obci sa organizujú podujatia uvedené v nasledujúcej tabuľke:

Tabuľka č. A 13

Tabuľka kultúrno-spoločenských podujatí v obci	
Podujatie	Organizátor
Ples strany SMER	obec, OZ
Ples poľovníkov	obec, OZ
Fašiangová veselica	obec, OZ
Valentín	obec, OZ
MDŽ	obec, OZ
Jarná brigáda	obec, OZ
Stavanie mája	obec, OZ
Majáles	obec, OZ
Namaľujem si rozprávku	obec, OZ
Deň otcov	obec, OZ
Jeseň pani bohatá, výstava plodov	obec, OZ
Mesiac úcty k starším, stretnutie jubilantov	obec, OZ
Country bál	obec, OZ
Katarínsky večer	obec, OZ
Mikuláš – rozsvietenie vianočného stromčeka	obec, OZ
Vianočná akadémia	obec, OZ

(Zdroj: Obecný úrad Kamenica nad Čirochou)



Vybavenie obce

Technická infraštruktúra v obci je na veľmi dobrej úrovni.

- Obec je elektrifikovaná. V sídle Kamenica nad Cirochou sú vybudované transformačné stanice pripojené na 22 KV VN elektrické vedenie. Trafostanice sú o výkone 200 – 400 KVA plne vyťažené. Jedná sa o vzdušné vedenie.
- Obec je kompletne plynofikovaná. Zemným plynom je zásobovaná a rozvádzaná regulačnou skriňou RS 1200 / 2 / 1 – 440 s výkonom 1 200 m³ / hod., ktorá redukuje vysoký tlak z plynovodu Humenné – Snina O DN 200 a PN 40 25 a je prepojená na plynovod prípojkou TL, plynovou prípojkou DN 100, PN 40. Obec má vybudovanú rozvodnú sieť plynu v dĺžke 14 km. Na druhej strane z dôvodu šetrenia energiami je vhodné podporovať implementáciu alternatívnych zdrojov energií, najmä využívanie slnečných kolektorov a biomasy.
- Obyvatelia sú napojení na verejný vodovod.
- V obci je vybudovaná splašková kanalizácia a ČOV.
- V obci sa nachádza pošta. Telekomunikačné siete sú zastúpené sieťou spoločnosti Slovak Telekom, a.s. a mobilnou sieťou spoločnosti Slovak Telekom, a.s., mobilných operátorov O2 Slovakia, s.r.o. a Orange Slovensko, a.s.
- Obec má verejné osvetlenie, ktoré sa z dôvodu energetických úspor vymenila na LED osvetlenie.

Odpadové hospodárstvo

Vývoz a uloženie komunálneho odpadu a drobného stavebného odpadu z obce je zabezpečovaný dvakrát mesačne spoločnosťou FÚRA, s.r.o. Obec je tiež zapojená do separovaného odpadu (zmiešané plasty, PET fľaše, sklo, papier, TETRAPACK, elektroodpad a kovové obaly, pneumatiky, nebezpečný odpad).

Tabuľka č. A 14

Prehľad technickej infraštruktúry obce	
Verejný vodovod	áno
Rozvodná sieť plynu	áno
Kanalizačná sieť	áno
Čistička odpadových vôd	áno
Káblový rozvod internetu	nie

(Zdroj: Obecný úrad Kamenica nad Cirochou)

Ekonomika obce

Údaje v tabuľke č. A 12 prinášajú informácie o hospodárení obce podľa portálu INEKO. Finančné zdravie obce vypovedá o tom, do akej miery je hospodárenie udržateľné a či obci hospodárenie spôsobuje, alebo nespôsobuje problémy. Finančné zdravie je jedno číslo v intervale 0 (najhoršie) až 6 (najlepšie), nezávislé od roku a počíta sa kombináciou piatich vybraných indikátorov finančnej stability: Celkového dlhu, Dlhovej služby, Záväzkov neuhradených 60 a viac dní po lehote splatnosti, Okamžitej likvidity a Základnej bilancie.



Program hospodárskeho a sociálneho rozvoja obce Kamenica nad Cirochou na roky 2016 – 2022
s výhľadom do roku 2025

Tabuľka č. A 12

HODNOTENIE FINANČNÉHO ZDRAVIA OBCE KAMENICA NAD CIROCHOU (2011- 2014)	
CELKOVÉ FINANČNÉ ZDRAVIE	4,9 / 6
DOBRÉ FINANČNÉ ZDRAVIE	
ZLOŽKY FINANČNÉHO ZDRAVIA	
Základná bilancia	3,5
Dlhová služba	5,6
Celkový dlh	5,1
Záväzky aspoň 60 dní po splatnosti	6,0
Okamžitá likvidita	3,9

(Zdroj: www.obce.ineko.sk)

Podmienky na podnikanie

Obec sa v rámci svojich kompetencií bude snažiť vytvoriť podmienky pre zlepšenie podnikateľského prostredia a rozvoj podnikania v obci. Hlavným faktorom rozvoja podnikania môže byť existujúci potenciál pre rozvoj vidieckeho cestovného ruchu spojený s ochranou prírody a prírodných zdrojov. Vhodné je pri smerovaní rozvoja obce sledovať nosné motto: „*tradíciami dobiť budúcnosť*“. Z uvedeného vyplýva, že obec by mala podporiť také aktivity, ktoré budú smerovať k produkcii tradičných výrobkov, zachovaniu remesiel a k marketingu uvedenia týchto ľudí na trhu.

Podnikateľská sféra v súčasnosti

Na území obce pôsobia podnikateľské subjekty, mimovládne organizácie aj záujmové skupiny obyvateľov obce. Zastúpenie majú aj živnostníci. Podrobné informácie o najvýznamnejších sú uvedené v nasledujúcich formulároch: **Formulár č. A 4 - Evidencia podnikateľských subjektov** a **Formulár č. A 5 – Evidencia mimovládnych organizácií**.



Program hospodárskeho a sociálneho rozvoja obce Kamenica nad Cirochou na roky 2016 – 2022
s výhľadom do roku 2025

Formulár č. A 4 - Evidencia podnikateľských subjektov

Číslo	Názov PO/sídlo/Sk NACE:	Zmena pridanej hodnoty v % (2014)	Počet zamestnancov (2014)	Prírastok/ úbytok zamestnancov	Tržby (2014)	Zisk (2014)	Záznam z rokovania o Dohode o partnerstve dňa:	Poznámky	Kontakt
1	AGROLUK, s.r.o./Kamenica nad Cirochou/01410	N/A	25-49 (r. 2013)	0	842 411 €	61 937 €	–	–	Ing. Julián Škerlik
2	KAM-DET, s.r.o./ Kamenica nad Cirochou/86210	N/A	2 (r. 2013)	0	47 277 €	14 237 €	–	–	MUDr. Margita Blahová
3	JODAV s.r.o./Kamenica nad Cirochou/86220	N/A	3-4 (r. 2013)	0	96 920 €	12 142 €	–	–	MUDr. Dana Vrabľová
4	DREVOLUX, s.r.o./Kamenica nad Cirochou/	N/A	5-9 (r. 2013)	0	191 668 €	8 739 €	–	–	Peter Starec
5	PROBE Veľas pekárň	N/A	N/A	0	N/A	- 1040 €	–	–	Magda Veľasová, Stanislav Veľas

(Zdroj: www.finstat.sk, Obecný úrad Kamenica nad Cirochou)

Formulár č. A 5 – Evidencia mimovládnych organizácií

P. č.	Názov:
1	Urbárska spoločnosť - pozemkové spoločenstvo Kamenica nad Cirochou
2	Futbalový klub Kamenica nad Cirochou
3	-
4	-
5	-
6	-
7	-
8	-
9	-
10	-

Evidencia záujmových skupín

P. č.	Názov:
1	ŠK Miko fit-box klub
2	Miestny spolok SČK
3	Dobrovoľný hasičský zbor
4	Únia žien – miestny spolok Kamenica nad Cirochou
5	Klub dôchodcov PLATAN
6	Základná organizácia jednoty dôchodcov
7	Záujmové združenie rodiny KAMENICKÝ ŠTVORLÍSTOK
8	Poľovnícke združenie PZ Jazvec
9	Zväz zdravotne postihnutých
10	Športový klub stolného tenisu



Program hospodárskeho a sociálneho rozvoja obce Kamenica nad Cirochou na roky 2016 – 2022
s výhľadom do roku 2025

Formulár č. A 6 - Analýza záujmových skupín

Obec Kamenica nad Cirochou je počtom obyvateľstva najväčšou obcou okresu Humenné. Pôsobia tu podnikatelia, ktorí tu majú prevádzku alebo iba sídlo. Niektorí zamestnávajú aj obyvateľov obce. V obci majú menšinové zastúpenie mimovládne organizácie s právnou subjektivitou. V pomerne veľkom počte majú zastúpenie zájmové skupiny obyvateľov bez právnej subjektivity. V súčasnosti nebol záujem z radov podnikateľov či mimovládnych organizácií o partnerstvo pri tvorbe PHSR. Príprava PHSR je v réžii samosprávy obce, poslancov OZ, obyvateľov obce a externých partnerov (Regionálna rozvojová agentúra, VÚC Prešov). V prípade záujmu uzatvorí obec Dohodu o partnerstve s tým, kto bude mať záujem o rozvoj obce pri realizácii plánovaných aktivít.

Nasledujúca pripravená matica, zahŕňa účastníkov zoradených podľa ich postavenia v procese verzus ich vplyvu:

Tabuľka č. 1: Matica vplyvu / Dôležitosť

Účastníková právomoc / Potenciál	Vysoké postavenie / Dôležitosť	Nízke postavenie / Dôležitosť
Vysoký vplyv / právomoc	Vysoký vplyv / vysoká právomoc obyvatelia obce so záujmom o rozvoj obce	Vysoký vplyv / nízka právomoc Regionálna rozvojová agentúra
Nízky vplyv / právomoc	-	-

(Zdroj: vlastné spracovanie)

Tabuľka č. 2: Účastníci – všeobecný prehľad a ich záujmy

Účastníci	Záujem v konkrétnom projekte v rámci PHSR	Vyhodnotenie, poznámky
1 Regionálna rozvojová agentúra	spolupráca so samosprávou	dôležitý, príprava návrhov (aktivity, opatrenia)
2 VÚC Prešov	koordinácia, integrované projekty	dôležitý

(Zdroj: vlastné spracovanie)

Tabuľky č. 3 a 4 Matica zapojenia a Matica vplyvu/priority sú vhodné na definíciu a výber správnej stratégie, predovšetkým pre skupiny pri ktorých identifikujeme vysoké postavenie a dôležitosť.

Tabuľka č. 3: Účastníci – matica zapojenia

Akcia	Informuj	Konzultuj	Partnerstvo	Kontroluj
Etapa				
Identifikácia problémov	VÚC Prešov	obyvatelia obce so záujmom o rozvoj obce Regionálna rozvojová agentúra		
Plánovanie		obyvatelia obce so záujmom	Regionálna rozvojová	



Program hospodárskeho a sociálneho rozvoja obce Kamenica nad Cirochou na roky 2016 – 2022
s výhľadom do roku 2025

		o rozvoj obce	agentúra, VÚC Prešov	
Implementácia	VÚC Prešov		Regionálna rozvojová agentúra	
Monitoring a hodnotenie		Regionálna rozvojová agentúra		VÚC Prešov

(Zdroj: vlastné spracovanie)

Tabuľka č. 4: Účastníci – matica vplyvu /priority

Záujmy		
Účastníci	Pravdepodobnosť vplyvu aktivity	Príbuzné priority záujmu
Dominantní	(+) – (-)	1 - 5
obyvatelia obce so záujmom o rozvoj obce	+	1
Jednoznační		
VÚC Prešov	+	1

(Zdroj: vlastné spracovanie)

Sumár matice zapojenia poskytuje komplexný obraz o stratégiách pre skupiny účastníkov a podporuje úspešný proces manažmentu zmien.

Analýzou výsledkov matice zapojenia môže riadiaci tím presnejšie určiť spôsob zapojenia jednotlivých záujmových skupín do manažmentu a procesu tvorby PHSR.

Cielená komunikácia a spolupráca so záujmovými skupinami vo vysokej miere ovplyvňuje úspešnosť realizácie PHSR a jednotlivých projektov, najmä ak sú aj záujmovou skupinou inej organizácie.

Formulár č. A 7 - Ex-ante hodnotenie – stav projektovej pripravenosti investícií k termínu vypracovania PHSR

Cieľom formulára č. A 7 - Ex-ante hodnotenie – stav projektovej pripravenosti k termínu vypracovania PHSR je analyzovať súčasný stav pripravenosti investičných zámerov a možnosti ich financovania z rôznych zdrojov.

Formulár č. A 7 je zároveň východiskom na vytvorenie formulárov č. P 1 a F 6 v programovej časti a finančnej časti, ktoré sa doplnia na základe strategických priorít a cieľov aj o nové projekty a aktivity v troch oblastiach - ekonomickej, sociálnej a environmentálnej. Pripravené investičné projekty sa môžu stať aj súčasťou pripravovaných nových územných stratégií – RIUS a MRS.



Formulár č. A 3 – Plánovací formulár prieskumu

Dôležité otázky	Zdôvodnenie
Prečo je potrebné získať informácie prostredníctvom prieskumu?	oslovenie verejnosti anonymným dotazníkom prinesie prejavovaný záujem obyvateľov o dianie v obci a jej budúci rozvoj
Čo je jeho cieľom?	zistiť názory občanov na rôzne témy týkajúce sa života v obci
Akým spôsobom sa bude uskutočňovať?	dotazníkový prieskum (dotazníky distribuované medzi obyvateľov obce – náhodný výber)
Aké budú finančné nároky?	-
Aké budú časové nároky?	marec – apríl 2015
Kto bude za realizáciu prieskumu zodpovedný?	zhotoviteľ PHSR, riadiaci tím, pracovné skupiny, poslanci OZ

Zdroj: vlastné spracovanie

Dotazníkový prieskum sa realizoval medzi obyvateľmi obce Kamenica nad Cirochou v mesiacoch marec a apríl 2015. Cieľom uskutočneného prieskumu bolo informovať obyvateľov obce o tom, že sa takýto dokument pre ich obec pripravuje a že aj oni sa môžu reálne zapojiť do jeho tvorby. Tento fakt môže prispieť k zlepšeniu vzťahov v obci a k vytvoreniu pocitu spolupatričnosti, ale aj spoluzodpovednosti obyvateľov k jej rozvoju. Otázky dotazníka boli zamerané na zisťovanie názorov na oblasti kvality života v obci. Rozdaných bolo celkom 150 dotazníkov do domácností. Návratnosť vyplnených dotazníkov bola nízka, vyplnených a doručených bolo 36 dotazníkov, čo predstavuje 24 %. Prieskum preto nie je preukazný, má len smerný charakter. Nízka účasť svedčí o slabom záujme občanov o veci verejné.

Vyhodnotenie prieskumu

Veková štruktúra respondentov

Odpoveď	Odpovedalo ÁNO
menej, alebo 18 rokov	0
19 - 29 rokov	3
30 - 39 rokov	8
40 - 49 rokov	3
50 - 59 rokov	8
60 a viac rokov	13

Do dotazníkového prieskumu sa zapojilo najviac respondentov vo vekovej skupine nad 60 rokov. Tesne za nimi boli vekové skupiny od 30-39 rokov a od 50-59 rokov.

Dĺžka trvalého pobytu respondentov v obci

Odpoveď	Odpovedalo ÁNO
menej ako 5 rokov	2
5 - 10 rokov	2
11 - 20 rokov	0
21 - 30 rokov	5
viac ako 30 rokov	26



Program hospodárskeho a sociálneho rozvoja obce Kamenica nad Cirochou na roky 2016 – 2022
s výhľadom do roku 2025

Dĺžka trvalého pobytu opýtaných v obci Kamenica nad Cirochou je viac ako 30 rokov.

Zloženie členov domácnosti

Odpoveď	Odpovedalo ÁNO
žijem sám/ sama	2
jeden dospelý + dieťa/deti	2
dvaja dospelí + dieťa/deti	11
manželia bez detí	3
manželia bez detí (deti sú dospelé a žijú inde)	6
viacgeneračná domácnosť (starí rodičia/rodič, rodičia/rodič, deti/dieťa)	7
iné	4

Miesto zamestnania respondentov

Odpoveď	Odpovedalo ÁNO
doma (z domu)	3
dochádzam do práce v obci	2
cestujem do práce mimo obce	10
nezamestnaný/á	7
dôchodca	13

Keďže do dotazníkového prieskumu sa zapojilo najviac ľudí vo vekovej skupine nad 60 rokov preto majú najvyššie zastúpenie dôchodcovia. Z radov produktívneho veku najviac uviedli opýtaní ako miesto zamestnania: zamestnanie mimo obce.

Kvalita života v obci podľa respondentov

Odpoveď	Odpovedalo ÁNO
veľmi dobrá	6
dobrá	13
uspokojivá	11
zlá	5
veľmi zlá	0

Kvalita v obci bola hodnotená ako dobrá a uspokojivá. Medzi najčastejšie dôvody pre život v obci respondenti uvádzali: narodil som sa tu, vyrastal som tu a mám tu rodinu.

Dôvody respondentov pre život v obci (vybrať mohli maximálne 3 možnosti)

Odpoveď	Odpovedalo ÁNO
Narodil/a som sa tu	23
Vyrastal/a som tu	17
Mám tu rodinu	20
Priženil/vydala som sa tu	6
Mám tu prácu	0
Prostredie pre výchovu detí	0
Dobrá geografická poloha obce	3
Nemám inú možnosť (nedostatok peňazí)	3
Páči sa mi tu	4
Iné	3



Program hospodárskeho a sociálneho rozvoja obce Kamenica nad Cirochou na roky 2016 – 2022
s výhľadom do roku 2025

Spokojnosť respondentov s kvalitou života alebo poskytovaných služieb v obci

Ohodnotenie	od 1 - najlepší do 5 – najhorší				
Odpoveď	1	2	3	4	5
zdravotná starostlivosť	14	13	4	4	0
voľnočasové aktivity pre deti a mládež	8	6	6	9	4
kultúra, kultúrne aktivity a pre občanovi	13	6	3	10	2
škola, škôlka	16	10	6	4	0
miestne cesty a chodníky	6	6	13	6	3
odpady, kanalizácia	18	3	3	7	4
šport	5	12	9	6	3
starostlivosť o zeleň, ihriská, parky, verejné priestranstvá	10	3	15	2	3
osвета, vzdelávanie	5	4	11	5	9
podnikateľské prostredie	7	4	9	10	2
dostupnosť stavebných pozemkov/bytov	7	11	10	4	1
dopravné spojenie (vlak, autobus, ŽSR)	34	1	1	0	0

Medzi najlepšie poskytované služby v obci a kvalitu života v obci uviedli respondenti: odpady a kanalizáciu, školu a škôlku, zdravotnú starostlivosť a kultúrne aktivity pre občanov. Najhoršie boli hodnotené: osveta a vzdelávanie a voľnočasové aktivity pre deti a mládež.

Záujem respondentov o dianie v obci

Odpoveď	vždy	občas	nikdy
zúčastňujem sa volieb do samospráv	31	5	0
zúčastňujem sa na podujatiach organizovaných v obci	16	17	3
oboznamujem sa s návrhmi územného plánu	8	13	14
navštevujem starostu so svojimi požiadavkami a návrhmi	9	12	16
zúčastňujem sa na zasadnutiach obecného zastupiteľstva	0	6	29
zapájam sa aktívne do života cirkvi	16	14	6
sledujem informácie o hospodárskom a sociálnom rozvoji	8	24	2

Stály záujem respondentov o dianie v obci sa najviac prejavuje jednoznačne pri účasti volieb do samosprávy.

Občasný záujem prejavujú na sledovaní informácií o hospodárskom a sociálnom rozvoji obce; a ďalej pri účasti na podujatiach organizovaných v obci;

Nezáujem opýtaných bol pri účastiach na zasadnutiach obecného zastupiteľstva a pri navštevovaní starostu so svojimi požiadavkami a návrhmi.



Program hospodárskeho a sociálneho rozvoja obce Kamenica nad Cirochou na roky 2016 – 2022
s výhľadom do roku 2025

Názor respondentov na prioritné riešenie nedostatkov v obci (vybrať mohli maximálne 5 možností)

Odpoveď	Odpovedalo ÁNO
Zlepšenie možností nákupu (obchody)	0
Nedostatok bytov	8
Nedostatok stavebných pozemkov	1
Stav verejných priestranstiev	13
Kvalita životného prostredia	14
Odpadové hospodárstvo (zber a odvoz odpadov)	9
Stav obecných ciest a chodníkov	18
Dopravná situácia v obci	3
Nedostatok zelených plôch	6
Starostlivosť o seniorov	9
Bezpečnosť v obci	18
Nedostatok kultúrnych podujatí v obci	8
Nedostatok športových podujatí v obci	3
Sociálne služby (stravovanie, opatrovateľská služba a pod.)	12
Rekonštrukcia budov vo vlastníctve obce	3
iné	0

Medzi päť prioritných riešení nedostatkov v obci respondenti uviedli: bezpečnosť v obci, stav obecných ciest a chodníkov, kvalita životného prostredia, stav verejných priestranstiev a sociálne služby. Rozvoj obce za posledných päť rokov respondenti nevedeli posúdiť.

Názor respondentov na rozvoj obce za posledných 5 rokov

Odpoveď	Odpovedalo ÁNO
nerozvíja sa vôbec	4
veľmi zle	0
zle	2
neviem posúdiť	8
dobre	4
veľmi dobre	3

Najvýznamnejšie udalosti za posledných päť rokov a návrhy na zlepšenie v obci podľa odpovedí respondentov sú uvedené v nasledujúcich tabuľkách:

Najvýznamnejšie udalosti v obci za uplynulých 5 rokov podľa odpovedí respondentov

– Deň obce (s hosťom: Kandráčovci)
– organizované rôzne kultúrne podujatia (Namaľuj svoju mamu, Namaľujem si rozprávku, Stavanie Mája, Letecké dni, Mikuláš, Stretnutie jubilantov, Mesiac úcty k starším, Country bál, Plesy seniorov, Stretnutia seniorov, Letecké dni, Návšteva Poliakov a Ukrajincov, Kamenický piroh a pod.)
– Vysviacka gréckokatolíckeho chrámu
– Rekonštrukcia zdravotného strediska
– Rekonštrukcia ZŠ s MŠ
– Chodník pri hlavnej ceste
– Oprava rímskokatolíckeho kostola a fary
– ME ultralytov



Čo by sa v obci malo zmeniť, alebo čo v obci chýba podľa respondentov

– chodník pod cintorínom, chodník na ul. Partizánska
– nedostatok pracovných príležitostí v obci
– lepšia bezpečnosť v obci
– zriadiť obecnú políciu
– stav kanalizácie
– likvidácia divokých skládok
– viac kontajnerov v obci
– obecné kompostovisko
– protipovodňové opatrenia
– kúpalisko
– bankomat
– rekonštrukciu autobusovej zastávky
– rekonštrukciu parku
– využitie kaštieľa
– nájomné byty
– dokončiť dom pre seniorov
– denný stacionár
– vhodné priestory pre mládež
– ihriská
– odchyt psov
– dedinské zábavy
– strelnica
– fitnes centrum
– ochotnícke divadlo
– zrušiť nočnú prevádzku Emily

Časť A.II Analýza vonkajšieho prostredia

Vonkajšie prostredie je určované Európskou úniou a legislatívou Slovenskej republiky. V danej oblasti je smerodajný najmä Národný program reforiem Slovenskej republiky 2015. Jedná sa o opatrenia, ktoré sa vláda zaviazala plniť v nasledujúcom období v týchto štrukturálnych témach:

1. Fiškálna politika a verejné financie

Odhad hospodárenia verejnej správy v roku 2015 je na úrovni 2,55 % HDP a vláda plánuje ďalej znížiť deficit na 1,93 % HDP v 2016. Rozpočtové ciele zachovávajú predpoklad dosiahnutia štrukturálne vyrovnaného rozpočtu v roku 2017. Verejný dlh by sa mal po prvom pokrízovom poklese v minulom roku znížiť z 53,6 % v roku 2014 k úrovni 50 % do roku 2018. K ďalšiemu zvýšeniu efektivity daňovej kontroly a zníženiu administratívnej náročnosti prispievajú viaceré opatrenia finančnej správy. V roku 2015 sa začne so zavádzaním elektronického výkonu daňového auditu a rozšíria sa služby poskytované finančnou správou.

- Efektívnosť výberu daní
- Zjednotenie výberu daní, cla a odvodov



2. Vzdelávanie, veda a inovácie

Zmeny v oblasti školstva sa zameriavajú na prepojenie odborného vzdelania s praxou, rozšírenie kapacít škôlok a podporu začleňovania marginalizovaných komunít. Opatrenia na zlepšenie vedy, výskumu a inovácií by mali stabilizovať výdavky štátu a zvýšiť efektívnosť využívania týchto prostriedkov. K dosiahnutiu cieľa stratégie Európa 2020 v objeme výdavkov na vedu a výskum by mal výraznou mierou prispieť nárast súkromných výdavkov.

Regionálne školstvo

- Predprimárne vzdelávanie
- Dobre pripravení a motivovaní učitelia
- Vzdelávací obsah a učebnice
- Prepojenie vzdelávania a potrieb trhu práce v odbornom školstve

Vysoké školstvo

Veda a výskum

- Veda a výskum
- Inovácie

3. Zamestnanosť a sociálna inklúzia

Opatrenia v oblasti zamestnanosti a sociálnej inklúzie sa zameriavajú najmä na pokračovanie reformy služieb zamestnanosti a podporu starostlivosti o deti v kontexte trhu práce. Pokračuje zavádzanie nástrojov APTP v rámci iniciatívy záruky pre mladých ľudí do 29 rokov a na podporu dlhodobo nezamestnaných. Plánuje sa vyhodnocovať čistá účinnosť nástrojov APTP. Bude taktiež posilnená analytická kapacita ÚPSVaR. Pokračujú projekty zamerané na podporu komunitných centier a terénnej sociálnej práce v obciach s rómskou populáciou.

Zamestnanosť

- Služby zamestnanosti
- Podpora zamestnanosti mladých
- Dlhodobá nezamestnanosť
- Podpora mobility za prácou

Sociálna inklúzia

- Zavedenie minimálneho dôchodku
- Rovnováha medzi zamestnaním a starostlivosťou o deti
- Sociálne služby
- Podpora marginalizovaných rómskych komunít

4. Dopravná infraštruktúra a telekomunikácie

Hlavnými opatreniami v doprave sú výstavba chýbajúcich úsekov diaľnic a rýchlostných ciest a výstavba, obnova a údržba ciest I. triedy. Dôležitým cieľom bude systematické zvyšovanie významu železničnej prepravy ako aj zefektívnenie verejnej osobnej dopravy.

- Rozvoj dopravy
- Cestná infraštruktúra
- Železnice
- Zefektívnenie verejnej osobnej dopravy a mestská mobilita



5. Modernizácia verejnej správy a podnikateľské prostredie

Modernizácia štátnej správy bude pokračovať reformou ESO zameranou na optimalizáciu okresných úradov, čo by malo priniesť zefektívnenie činností a lepšie služby občanom a podnikateľom napríklad prostredníctvom elektronizácie. Budú sa posilňovať analytické kapacity v štátnej správe. Reforma verejnej správy prinesie jej odpolitizovanie a viac transparentnosti na všetkých stupňoch od prijímania zamestnancov až k odmeňovaniu.

- Pokračovanie ESO – Efektívna, spoľahlivá a otvorená verejná správa
- Reforma štátnej služby
- Analytické kapacity
- Elektronická verejná správa
- Podnikateľské prostredie
- Návrat odborníkov

6. Transparentná spoločnosť a vymožitelnosť práva

Zefektívňovanie súdnictva bude prebiehať najmä revíziou Občianskeho súdneho poriadku, rekonštrukciou civilného procesu a špecializáciou súdnej sústavy a sudcov. K urýchleniu súdnych konaní prispeje aj prebiehajúca elektronizácia súdneho spisu, zbierky zákonov, insolvenčného registra a monitoringu obvinených a odsúdených.

- Efektívnejšie súdy
- Elektronizácia

7. Zdravie

Transparentné cenové stropy na nákup významných položiek, povinné externé audity, či optimalizácia lôžkového fondu prispejú k vyššej transparentnosti finančného riadenia a zastaveniu zadlžovania nemocníc pod MZ SR. Zavedie sa integrovaný model poskytovania zdravotnej starostlivosti, zefektívni sa proces financovania zdravotných zariadení zavedením platby za diagnostickú skupinu a zjednotia sa liečebné postupy.

- Zlepšenie finančného riadenia a hospodárenia poskytovateľov a výstavba novej nemocnice
- Zavedenie platieb za diagnostickú skupinu (DRG)
- Postavenie všeobecných lekárov a e-Health
- Lepšia integrácia poskytovania zdravotnej starostlivosti
- Zjednotenie liečebných postupov a systém starostlivosti o zdravie občanov

8. Environmentálna udržateľnosť a energetika

Nový zákon o odpadoch posilní motivácie na prevenciu vzniku odpadu a jeho materiálové a energetické zhodnotenie. V spolupráci so Svetovou bankou bude vypracovaná Nízkouhlíková stratégia SR, ktorá identifikuje redukčný potenciál a náladovo efektívne spôsoby znižovania emisií aj v súvislosti s navrhovanými EÚ cieľmi do roku 2030. Plánované plynové prepojenie s Poľskou a Maďarskou republikou zvýši energetickú bezpečnosť SR. Prepojenie elektrizačných sústav s Maďarskom odstráni úzke miesta a zvýši cezhraničnú kapacitu.

- Emisie skleníkových plynov
- Spracovanie odpadov
- Udržateľné využívanie prírodných zdrojov
- Zvyšovanie energetickej efektívnosti
- Budovanie energetických prepojení medzi krajinami



Program hospodárskeho a sociálneho rozvoja obce Kamenica nad Cirochou na roky 2016 – 2022
s výhľadom do roku 2025

- Hodnotenie potreby ďalšej regulácie
- Zverejňovanie analýzy ku všetkým zásadnejším zmenám politik a regulačným rozhodnutiam
- Dátové centrum na webovom sídle regulátora.

Formulár č. A 8 - STEEP analýza (analýza externého prostredia)

Sociálne	Technologické	Ekonomické	Ekologické	Politické	Hodnoty
Starnutie populácie	Využívanie IKT pre komunikáciu s obyvateľstvom	Využívanie štrukturálnych fondov EÚ pre spolufinancovanie projektov	Objavenie doteraz neidentifikovaných starých environmentálnych záťaží	Pripravenosť Vlády SR na čerpanie finančných prostriedkov alokovaných v štrukturálnych fondoch EÚ	Zmena postojov obyvateľstva a ich zapájanie do rozvojových aktivít
Nárast kriminality, chudoby a MRK	Zlepšenie kvality poskytovaných služieb verejnosti	Daňové zaťaženie	Zvyšovanie environmentálneho zaťaženia v oblasti znečistenia ovzdušia	Podpora Vlády SR v oblasti podnikateľského prostredia, inovácií, výskumu a vývoja, cestovného ruchu	Celková organizačná kultúra, vnímanie a akceptácia korupcie v spoločnosti
Nedostatočné prepojenie vzdelávacieho systému s potrebami trhu práce	Zavádzanie inovatívnych technológií u kľúčových zamestnávateľov v regióne	Nové trhy a investičné príležitosti pre zamestnávateľov a podnikateľov	Zmena klímy – celkové oteplenie, extrémne zrážky, extrémne teplé letné obdobia	Komplikovaná legislatíva a výkon v oblasti verejného obstarávania	
Migrácia obyvateľov Slovenska za prácou do zahraničia	Využívanie sociálnych sietí na vytváranie komunít s rovnakými záujmami a na reklamu	Dopady ekonomickej krízy			

Zdroj: vlastné spracovanie



Program hospodárskeho a sociálneho rozvoja obce Kamenica nad Cirochou na roky 2016 – 2022
s výhľadom do roku 2025

Formulár č. A 9 - Analýza konkurencie

Príklad schémy pre porovnanie konkurenčných výhod a nevýhod dvoch susedných samospráv pre oblasť Vidiecky cestovný ruch					
	Samospráva 1 – Obec Kamenica nad Cirochou		Samospráva 2 – Obec Zemplínske Hámre		Záver pre samosprávu 1
	konkurenčné výhody	konkurenčné nevýhody	konkurenčné výhody	konkurenčné nevýhody	
Prostredie	Prírodný potenciál a lepšia dopravná dostupnosť +++		Prírodný potenciál a využitie historického a prírodného potenciálu na podporu cestovného ruchu +++	Horšie dopravné spojenie -	Zabezpečiť starostlivosť o krajinu, lepšie využitie a propagácia prírodného, kultúrneho a historického potenciálu
Podujatia	Veľký počet kultúrnych a športových podujatí počas celého roka, rozlohou a počtom obyvateľov atraktívna pre umelecké a komerčné využitie ++		Podujatia zamerané na propagáciu obce cez jej históriu a kultúru +++	Rozlohou a počtom obyvateľstva menšia obec, menej atraktívna pre komerčné využitie -	Pokračovať v tradícii organizovania kultúrnych podujatí a dať im väčší regionálny význam
Propagácia	Väčší potenciál vzhľadom na polohu a veľkosť obce	Priemerná propagácia obce -	Výborná propagácia obce +++		Posilniť propagáciu prírodného potenciálu v spojení s organizovanými podujatiami.

Zdroj: Weisová, Bernátová: Strategické plánovanie samosprávy, Municipalia 2012



Časť A.III Zhodnotenie súčasného stavu územia

Formulár č. A 10 - SWOT analýza

Oblasť: INFRAŠTRUKTÚRA, HOSPODÁRSTVO, DOPRAVA

<p>Silné stránky</p> <ul style="list-style-type: none">+ dobrá poloha obce vzhľadom na dostupnosť z okresného mesta Humenné (cesta I triedy prechádzajúca katastrom obce smer Strážske - Ubľa)+ počtom obyvateľstva najväčšia obec v okrese+ narastajúci počet obyvateľov v obci+ vybudovaná technická infraštruktúra v obci (vodovod, plynovod, elektrina)+ možnosť rozvoja bytovej výstavby+ dostatočne vybudovaná cestná sieť v zastavanom území obce+ dostatočné pokrytie zastávkami SAD, zástavka ŽSR, letisko v obci	<p>Slabé stránky</p> <ul style="list-style-type: none">+ vysoká energetická náročnosť verejného osvetlenia+ nedostatok finančných prostriedkov na údržbu technickej infraštruktúry+ potrebné dokončenie vodovodnej siete+ potrebná výstavba chodníka popri štátnej ceste+ nerozvinutý pracovný trh v obci a v celej lokalite Horného Zemplína+ nízke možnosti zamestnania v obci+ slabá dostupnosť krajského mesta Prešov
<p>Príležitosti</p> <ul style="list-style-type: none">+ možnosť získania finančných prostriedkov z fondov EÚ a štátneho rozpočtu+ vybudovanie chodníkov pozdĺž miestnych komunikácií a štátnej ceste I. triedy+ dobudovanie vodovodu+ rekonštrukcia verejného osvetlenia, zníženie energetickej náročnosti+ využitie polohového potenciálu obce Kamenica nad Cirochou s výhodnou polohou vo vzťahu dostupnosť okresného mesta Humenné a mesta Snina+ vytvorenie nových pracovných miest najmä v malom podnikaní a službách+ preferovanie a profilovanie hospodárskej základne pre rozvoj malého a stredného podnikania s orientáciou na rozvoj tradičných foriem výroby	<p>Hrozby</p> <ul style="list-style-type: none">+ malá miera podpory miest a obcí zo strany štátu+ nevýhodné podmienky čerpania prostriedkov z EÚ fondov+ nevýhodné podmienky čerpania úverových zdrojov z komerčných bánk+ zvyšujúce sa náklady na údržbu a opravy cestnej infraštruktúry+ spomalenie hospodárskeho rastu

Zdroj: upravené podľa Weisová, Bernátová: Strategické plánovanie samosprávy, Municipalia 2012



Program hospodárskeho a sociálneho rozvoja obce Kamenica nad Cirochou na roky 2016 – 2022
s výhľadom do roku 2025

Číslami 1 – 7 sú očíslované silné stránky zo SWOT analýzy, veľkými písmenami A – G sú označené jednotlivé príležitosti zo SWOT analýzy. K vysoko hodnotenej silnej stránke sme priradzovali príležitosti, ktoré je potrebné podporiť vhodnými aktivitami/projektmi/opatreniami na túto väzbu s očakávaním kladného výsledku/vplyvu.

Formulár č. A 11 - Matica vzájomných väzieb SWOT analýzy (Oblasť: INFRAŠTRUKTÚRA, HOSPODÁRSTVO, DOPRAVA)

	A	B	C	D	E	F	G
1				++	++	++	++
2					++	++	
3		+			++	+++	
4	+++		+++	+++		++	+
5	++		+				
6	+++	++					
7	+	++		++			

Zdroj: vlastné spracovanie

Oblasť: ŽIVOTNÉ PROSTREDIE A ODPADOVÉ HOSPODÁRSTVO

<p>Silné stránky</p> <ul style="list-style-type: none"> zabezpečený odvoz TKO v obci je vybudovaný systém separovaného zberu v obci kvalitná legislatíva na nakladanie s BRO, KO a DSO vodný tok v obci vybudovaná verejná splašková kanalizácia kanalizácia pripojená na ČOV 	<p>Slabé stránky</p> <ul style="list-style-type: none"> nevyhovujúci technický stav tepelného hospodárstva prudké klimatické zmeny potreba čistenia korýt miestnych potokov a miestneho toku čierne skládky ako finančné bremeno obcí malé zdroje znečistenia ovzdušia
<p>Príležitosti</p> <ul style="list-style-type: none"> zvýšiť právne vedomie obyvateľstva vo sfére životného prostredia možnosť získania finančných prostriedkov z fondov EÚ a štátnych zdrojov likvidácia nezákonne umiestneného odpadu odstránenie zdrojov znečistenia povrchových a podzemných vôd ohrozujúcich zdroje vody zabezpečiť efektívny separovaný zber v obci rozvoj ekologického poľnohospodárstva 	<p>Hrozby</p> <ul style="list-style-type: none"> zhoršujúci sa stav životného prostredia ohrozená kvalita podzemných a povrchových vôd zhoršenie zdravotného stavu obyvateľstva znečistenie ovzdušia nárast množstva vyvázaných odpadov, pretrvávajúce vykurovanie tuhými palivami nízka disciplína pri nakladaní s odpadmi

Zdroj: upravené podľa Weisová, Bernátová: Strategické plánovanie samosprávy, Municipalia 2012



Formulár č. A 11 – Matica vzájomných väzieb SWOT analýzy (Oblasť: ŽIVOTNÉ PROSTREDIE A ODPADOVÉ HOSPODÁRSTVO)

	A	B	C	D	E	F
1	+++					
2	+++				++	
3	++	++	+++			++
4	++	+++	++	+++		
5		+				
6		+				

Zdroj: vlastné spracovanie

Oblasť: SOCIÁLNA OBLASŤ, ŠPORT, KULTÚRA, ŠKOLSTVO, BEZPEČNOSŤ

<p>Silné stránky</p> <ul style="list-style-type: none"> + denný stacionár + stretnutia dôchodcov, klubová činnosť + fungujúce zdravotné stredisko + komunitné centrum + dobre organizovaná športová činnosť + športové kluby v obci + existencia kultúrneho domu v obci + cezhraničná spolupráca obce + záujmové organizácie v obci + existencia kultúrnych pamiatok + ZŠ s MŠ (telocvičňa, ŠJ, ŠK) + existencia vhodných prírodných podmienok + vhodné podmienky na rozvoj vidieckeho cestovného ruchu 	<p>Slabé stránky</p> <ul style="list-style-type: none"> + nedostatočná kapacita denného stacionára + nedostatok športových ihrísk + nedostatočne rozvinutá cezhraničná spolupráca + nedostatočná kapacita materskej školy + nedostatok športovísk v obci + absencia detských ihrísk + nedostatočná propagácia prírodného bohatstva obce + nedostatočne využitý potenciál pre rozvoj kultúrnopoznávacieho cestovného ruchu
<p>Príležitosti</p> <ul style="list-style-type: none"> + možnosť získania finančných prostriedkov z fondov EÚ a štátnych zdrojov + cezhraničná spolupráca + rozšírenie kapacít MŠ + rozšírenie kapacít denného stacionára + vybudovanie amfiteátra + rekonštrukcia kultúrneho domu a obecného úradu (energetická úspora budov) 	<p>Hrozby</p> <ul style="list-style-type: none"> + rast počtu obyvateľstva v seniorskej kategórii + zhoršujúca sa sociálna situácia niektorých skupín obyvateľstva + zvyšujúce sa finančné náklady na sociálne služby + vplyv nežiaducich javov na deti a mládež + nárast sociálnej ohrozenosti mládeže + nedostatok finančných prostriedkov na údržbu a výstavbu nových športových a kultúrnych objektov + slabá podpora kultúry zo strany štátu a VÚC



Program hospodárskeho a sociálneho rozvoja obce Kamenica nad Cirochou na roky 2016 – 2022
s výhľadom do roku 2025

+ vybudovanie nových športových ihrísk v obci
+ lepšia propagácia obce
+ centrálny kamerový systém

+ nedostatok finančných prostriedkov na šírenie miestnej kultúry za hranice katastrálneho územia obce
+ zmeny vo vnímaní tradičných hodnôt

Zdroj: upravené podľa Weisová, Bernátová: Strategické plánovanie samosprávy, Municipalia 2012

Formulár č. A 11 - Matica vzájomných väzieb SWOT analýzy (Oblasť: ŠPORT, KULTÚRA, CESTOVNÝ RUCH A PROPAGÁCIA)

	A	B	C	D	E	F	G	H
1	+			+++				
2				++				
3	+++							
4	+++							
5	++	++					++	
6							++	
7	+++	+++				+++		
8	+++	+++			+++	++		
9					++	++		
10	++	++						
11	+++		+++					++
12	+++	++						++
13	+++	++						+++

Zdroj: vlastné spracovanie



Program hospodárskeho a sociálneho rozvoja obce Kamenica nad Cirochou na roky 2016 – 2022
s výhľadom do roku 2025

Nasledujúca tabuľka uvádza zoznam možných rizík, ktoré môžu pochádzať z vnútorného, alebo vonkajšieho prostredia obce.

Formulár č. A 13 - Kontrolný zoznam pre hodnotenie možných rizík

Druh rizika	Objekt rizika	Zdroj rizika	Nežiaduce dôsledky	Pravdepodobnosť
Individuálne	realizácia PHSR	nedôsledný prístup obce k realizácii PHSR a získavaniu vonkajších zdrojov	stagnácia obce	nízka
	realizácia PHSR	nezáujem podnikateľov o spoluprácu pri realizácii PHSR	stagnácia obce	vysoká
Technické	realizácia príslušných opatrení	neúspešnosť v získavaní financií z vonkajších zdrojov na rozvoj technickej a dopravnej infraštruktúry	stagnácia obce	stredná
Ekologické	územie	nečakane zhoršujúce sa klimatické podmienky	nepriaznivé podmienky na život v obce	stredná
Sociálne	územie	odchod obyvateľov v produktívnom veku za prácou do iných regiónov a zahraničia, nedostatok pracovných príležitostí	nárast sociálno-patologických javov	stredná
Ekonomické	územie	nedostatok vonkajších finančných zdrojov	nerealizácia rozvojových projektov	vysoká

Zdroj: vlastné spracovanie

Formulár č. A 13 priamo nadväzuje na predchádzajúci formulár č. A 10 v časti ohrozenia a slabé stránky. Hodnotenie a následne riadenie možných rizík je štruktúrovaný prístup k identifikácii, hodnoteniu, monitorovaniu a priebežnej kontrole rizika, ktoré môže nastať a negatívne ovplyvniť realizáciu stanovených cieľov PHSR. Výstupy kontrolného zoznamu je možné v pláne hodnotenia a monitorovania spracovať do Plánu riadenia rizík realizácie PHSR. Kontrolný zoznam tak poskytuje prehľad o všetkých identifikovaných rizikách, hodnotenie ich významnosti, opatrenia na zníženie ich pravdepodobnosti a možných vplyvov a vlastníkov rizík.



ČASŤ B: STRATEGICKÁ ČASŤ

Strategická časť nadväzuje na analytickú časť. Záver analytickej časti obsahuje SWOT analýzu a hodnotenie možných rizík.

Strategická časť obsahuje stratégiu rozvoja obce pri zohľadnení jeho vnútorných špecifik a určuje hlavné ciele a priority rozvoja obce pri rešpektovaní princípov regionálnej politiky v záujme dosiahnutia vyváženého udržateľného rozvoja územia obce.

Pri stanovení vízie rozvoja územia obce Kamenica nad Čirochou bolo nutné prihliadať na ten fakt, že sa vzťahuje k dlhodobému horizontu 10 rokov. Vízia by mal byť v súlade s Národnou stratégiou regionálneho rozvoja SR a Programom hospodárskeho a sociálneho rozvoja Prešovského samosprávneho kraja 2014 - 2020.

Vízia regionálneho rozvoja predstavuje stav, ku ktorému má Slovensko za niekoľko rokov dospieť - vymedzuje rámec pre definovanie strategických cieľov a priorít na obdobie 2014 až 2020 s výhľadom do roku 2030, ako aj postupy na ich dosiahnutie. Vízia regionálneho rozvoja Slovenska je definovaná takto:

„Slovensko ako krajina s vysokou kvalitou života občanov vo všetkých regiónoch. Regionálna politika umožňujúca každému regiónu využívať svoje danosti na prospech svojho trvalo udržateľného hospodárskeho, sociálneho a územného rozvoja, a tým rozvoja Slovenskej republiky ako vysoko vyspelého, hospodársky, politicky a sociálne súdržného štátu, sebavedomého člena Európskej únie.“

S ohľadom na vyššie uvedené dokumenty národnej a regionálnej úrovne, bola vízia rozvoja obce upravená nasledovne:

„Obec Kamenica nad Čirochou bude obcou, v ktorej budú obyvateľom vytvorené podmienky na pokojný a príjemný život v čistom a zdravom prostredí, ktorým bude poskytnutá primeraná zdravotná a sociálna starostlivosť a vytvorený dostatok príležitostí na rozvoj podnikania. Bude obcou bezpečnou pre obyvateľov i návštevníkov. Bude obcou vzdelaných, spoločensky aktívnych a občiansky angažovaných obyvateľov, ktorým bude ponúkať dostatočné množstvo podnetov a vytvárať podmienky na všestranný občiansky život, na činnosť spolkov, združení a organizácií v širokom spektre záujmových oblastí“.

Pre naplnenie uvedenej vízie obec stanovila tri prioritné oblasti svojho rozvoja počas rokov 2015 – 2021. Jedná sa o tieto oblasti:

1. **hospodárska oblasť,**
2. **sociálna oblasť,**
3. **environmentálna oblasť.**

V týchto prioritných oblastiach rozvoja si obec stanovila strategické ciele a navrhla opatrenia, ktorými tieto strategické ciele dosiahne.



Program hospodárskeho a sociálneho rozvoja obce Kamenica nad Cirochou na roky 2016 – 2022
s výhľadom do roku 2025

Formulár č. S 1 – Hierarchia strategických cieľov

Vízia	<i>Obec Kamenica nad Cirochou bude obcou, v ktorej budú obyvateľom vytvorené podmienky na pokojný a príjemný život v čistom a zdravom prostredí, ktorým bude poskytnutá primeraná zdravotná a sociálna starostlivosť a vytvorený dostatok príležitostí na rozvoj podnikania. Bude obcou bezpečnou pre obyvateľov i návštevníkov. Bude obcou vzdelaných, spoločensky aktívnych a občiansky angažovaných obyvateľov, ktorým bude ponúkať dostatočné množstvo podnetov a vytvárať podmienky na všestranný občiansky život, na činnosť spolkov, združení a organizácií v širokom spektre záujmových oblastí.</i>							
Globálne ciele	1. Prioritná oblasť - Hospodárska		2. Prioritná oblasť - Sociálna					3. Prioritná oblasť - Environmentálna
Špecifické ciele	Technická infraštruktúra	Dopravná infraštruktúra	Sociálne služby	Šport, voľný čas	Kultúra	Školstvo	Bezpečnosť	Ochrana životného prostredia
Tematické ciele	Opatrenie 1.1 Zlepšenie a dobudovanie technickej infraštruktúry	Opatrenie 1.2 Zlepšenie dopravnej infraštruktúry	Opatrenie 2.1 Sociálna starostlivosť	Opatrenie 2.2 Starostlivosť o športoviská a podpora športových a voľnočasových aktivít	Opatrenie 2.3 Starostlivosť o kultúrne objekty a podpora kultúrnych aktivít	Opatrenie 2.4 Starostlivosť o školské objekty	Opatrenie 2.5 Bezpečnosť obce	Opatrenie 3.1 Podpora aktivít v oblasti ochrany životného prostredia
Územné ciele	Rozvoj územia obce							

Zdroj: vlastné spracovanie



ČASŤ C: PROGRAMOVÁ ČASŤ

Programová (plánovacia) časť nadväzuje na strategickú časť a obsahuje zoznam opatrení a aktivít na zabezpečenie realizácie programu rozvoja obce, t. j. obsahuje podrobnejšie rozpracovanie strategických cieľov v hospodárskej, sociálnej a environmentálnej politike minimálne na úrovni opatrení a aktivít, ktoré sú tvorené vecne príbuznými skupinami projektov.

Metodika tvorby PHSR udáva nasledovný postup:

- Pracovná skupina špecifikovala opatrenia, navrhla k nim aktivity a stanovila poradie dôležitosti opatrení a aktivít, projektov vrátane merateľných ukazovateľov výsledku a dopadu. (Formulár č. P 1 - Tabuľka opatrení, aktivít a projektov podľa oblastí, Formulár č. P 2 - Tabuľka ukazovateľov výsledkov, dopadov).
- Riadiaci tím vypracoval sumárny návrh aktivít a projektov ako východisko pre Akčný plán.
- Riadiaci tím stanovil termíny realizácie aktivít, projektov (roky) a odhad ich financovania (výška a zdroje financovania).
- Riadiaci tím zabezpečil vypracovanie formulárov pre prípravu navrhnutých projektov (Formulár P 3 - Formulár pre prípravu projektu).

Formulár č. P 1 – Prehľad opatrení, projektov a aktivít podľa oblastí

Opatrenie	Projekt/Aktivita	Prioritná oblasť/oblasť
Opatrenie č. 1.1 Zlepšenie a dobudovanie technickej infraštruktúry	Projekt 1.1.1 Rekonštrukcia verejného osvetlenia II. etapa	Hospodárska – technická infraštruktúra
	Projekt 1.1.2 Dobudovanie vodovodu	Hospodárska – technická infraštruktúra
	Projekt 1.1.3 Výstavba požiarnej zbrojnice	Hospodárska – technická infraštruktúra
Opatrenie č. 1.2 Zlepšenie dopravnej infraštruktúry	Projekt 1.2.1 Výstavba chodníka I/74	Hospodárska – dopravná infraštruktúra
Opatrenie	Projekt/Aktivita	Prioritná oblasť/oblasť
Opatrenie č. 2.1 Sociálna starostlivosť	Projekt 2.1.1 Denný stacionár – rozšírenie kapacít	Sociálna – sociálna infraštruktúra
Opatrenie č. 2.2 Starostlivosť o športoviská a podpora športových a voľnočasových aktivít	Projekt 2.2.1 Multifunkčné ihrisko	Sociálna – šport, voľný čas
	Projekt 2.2.2 Detské ihriská	Sociálna – šport, voľný čas
Opatrenie č. 2.3 Starostlivosť o kultúrne objekty a podpora kultúrnych aktivít	Projekt 2.3.1 Zateplenie obecného úradu a kultúrneho domu	Sociálna – kultúra, občianska vybavenosť
	Projekt 2.3.2 Výstavba amfiteátra	Sociálna – kultúra
Opatrenie č. 2.4	Projekt	Sociálna – školstvo



Program hospodárskeho a sociálneho rozvoja obce Kamenica nad Cirochou na roky 2016 – 2022
s výhľadom do roku 2025

Starostlivosť o školské objekty	2.4.1 Rozšírenie kapacít materskej školy	
Opatrenie č. 2.5 Bezpečnosť obce	Projekt 2.5.1 Kameraný systém	Sociálna – bezpečnosť
Opatrenie	Projekt/Aktivita	Prioritná oblasť/oblasť
Opatrenie č. 3.1 Podpora aktivít v oblasti ochrany životného prostredia	Projekt 3.1.1 Likvidácia divokých skládok	Environmentálna – životné prostredie
	Projekt 3.1.2 Rybník	Environmentálna – životné prostredie

Zdroj: vlastné spracovanie

Súčasťou programovej časti je aj stanovenie ukazovateľov pre hodnotenie PHSR. Ukazovatele výsledkov a dopadov pre PHSR obce sú spracované v prehľade vo nižšie uvedených tabuľkách.

Ukazovatele sú rozdelené do troch kategórií:

- **ukazovatele výstupu** (práce, tovary a služby, ktoré boli financované počas realizácie aktivít projektu vyjadrené z finančného a vecného hľadiska)
- **ukazovatele výsledku** (okamžitý efekt realizácie aktivít projektu, ktorý je k dispozícii pre cieľovú skupinu alebo sa jedná o služby poskytnuté cieľovej skupine)
- **ukazovatele dopadu** (dlhodobý efekt vplyvu na danú prioritnú oblasť alebo cieľovú skupinu, ktorý však realizátor projektu nemôže ovplyvniť).

Pre oblasť hodnotenia dopadov pre PHSR obce boli ako východiskové hodnoty dopadových ukazovateľov stanovené dopadové ukazovatele na nulovej úrovni a hodnotenie dopadov sa uskutočňuje k roku 2025.



Program hospodárskeho a sociálneho rozvoja obce Kamenica nad Cirochou na roky 2016 – 2022
s výhľadom do roku 2025

Formulár č. P 2 – Zoznam ukazovateľov cieľov/prioritných oblastí PHSR

Typ ukazovateľa	Názov ukazovateľa	Definícia	Informačný zdroj	Merná jednotka	Východisková hodnota	Cieľová hodnota / Rok	
					Rok 2016	2018	2025
PRIORITNÁ OBLASŤ – Hospodárska							
1.1.1 Rekonštrukcia verejného osvetlenia – II. etapa							
Hlavné ukazovatele	náklady na realizáciu	výstup	OcÚ	EUR	0	10 000	10 00
	počet zrekonštruovaných a nových svetelných bodov	výsledok	OcÚ	počet	0	N/A	N/A
	zrealizované projekty technickej infraštruktúry	dopad	OcÚ	počet	0	3	3
1.1.2 Dobudovanie vodovodu							
Hlavné ukazovatele	náklady na realizáciu	výstup	OcÚ	EUR	0	50 000	50 000
	funkčný vodovod (dĺžka)	výsledok	OcÚ	m	0	N/A	N/A
	zrealizované projekty technickej infraštruktúry	dopad	OcÚ	počet	0	3	3
1.1.3 Výstavba požiarnej zbrojnice							
Hlavné ukazovatele	náklady na realizáciu	výstup	OcÚ	EUR	0	N/A	NA
	vybudovaná požiarňa zbrojnica	výsledok	OcÚ	počet	0	1	1
	zrealizované projekty technickej infraštruktúry	dopad	OcÚ	počet	0	3	3
1.2.1 Výstavba chodníka I/74							
Hlavné ukazovatele	náklady na realizáciu	výstup	OcÚ	EUR	0	300 000	300 000
	dĺžka vybudovaného chodníka	výsledok	OcÚ	m	0	N/A	N/A
	zrealizované projekty dopravnej infraštruktúry	dopad	OcÚ	počet	0	1	1

Zdroj: vlastné spracovanie



Program hospodárskeho a sociálneho rozvoja obce Kamenica nad Cirochou na roky 2016 – 2022
s výhľadom do roku 2025

PRIORITNÁ OBLASŤ – Sociálna							
2.1.1 Denný stacionár – rozšírenie kapacít							
Hlavné ukazovatele	náklady na realizáciu	výstup	OcÚ	EUR	0	0	200 000
	kapacita denného stacionára	výsledok	OcÚ	počet	0	0	N/A
	zrealizované projekty sociálnej infraštruktúry	dopad	OcÚ	počet	0	4	7
2.2.1 Multifunkčné ihrisko							
Hlavné ukazovatele	náklady na realizáciu	výstup	OcÚ	EUR	0	80 000	80 000
	multifunkčný športový objekt	výsledok	OcÚ	počet	0	1	1
	zrealizované projekty sociálnej infraštruktúry	dopad	OcÚ	počet	0	4	7
2.2.2 Detské ihriská							
Hlavné ukazovatele	náklady na realizáciu	výstup	OcÚ	EUR	0	0	50 000
	detské ihriská	výsledok	OcÚ	počet		0	N/A
	zrealizované projekty rozvoj sociálnej infraštruktúry	dopad	OcÚ	počet	0	4	7
2.3.1 Zateplenie obecného úradu a kultúrneho domu							
Hlavné ukazovatele	náklady na realizáciu	výstup	OcÚ	EUR	0	200 000	200 000
	úspora energie a skultúrnenie prostredia	výsledok	OcÚ	EUR	N/A	N/A	N/A
	zrealizované projekty rozvoj sociálnej infraštruktúry	dopad	OcÚ	počet	0	4	7
2.3.2 Výstavba amfiteátra							
Hlavné ukazovatele	náklady na realizáciu	výstup	OcÚ	EUR	0	50 000	50 000
	amfiteáter pre kultúrne podujatia	výsledok	OcÚ	počet	0	1	1



Program hospodárskeho a sociálneho rozvoja obce Kamenica nad Cirochou na roky 2016 – 2022
s výhľadom do roku 2025

	zrealizované projekty sociálnej infraštruktúry	dopad	OcÚ	počet	0	4	7
2.4.1. Rozšírenie kapacít materskej školy							
Hlavné ukazovatele	náklady na realizáciu	výstup	OcÚ	EUR	0	0	200 000
	nové triedy v materskej škôlke	výsledok	OcÚ	počet	0	0	N/A
	zrealizované projekty sociálnej infraštruktúry	dopad	OcÚ	počet	0	4	7
2.5.1 Kamerový systém							
Hlavné ukazovatele	náklady na realizáciu	výstup	OcÚ	EUR	0	10 000	10 000
	centrálny kamerový systém	výsledok	OcÚ	počet	0	1	1
	zrealizované projekty sociálnej infraštruktúry	dopad	OcÚ	počet	0	4	7

Zdroj: vlastné spracovanie

PRIORITNÁ OBLASŤ – Environmentálna							
3.1.1 Likvidácia divokých skládok							
Hlavné ukazovatele	náklady na realizáciu	výstup	OcÚ	EUR	0	96 545	96 545
	vyčistenie územia	výsledok	OcÚ	plocha/počet	0	N/A	N/A
	zrealizované projekty environmentálnej infraštruktúry	dopad	OcÚ	počet	0	1	2
3.1.2 Rybník							
Hlavné ukazovatele	náklady na realizáciu	výstup	OcÚ	EUR	0	N/A	N/A
	vybudovaný rybník	výsledok	OcÚ	počet	0	0	1
	zrealizované projekty environmentálnej infraštruktúry	dopad	OcÚ	počet	0	1	2

Zdroj: vlastné spracovanie

Formulár č. P 3 – Súhrnný prehľad projektových zámerov obce - Tabuľka priložená



Program hospodárskeho a sociálneho rozvoja obce Kamenica nad Cirochou na roky 2016 – 2022
s výhľadom do roku 2025

Formulár č. P 4 - Formulár pre prípravu projektov

Základné údaje o projektovom zámere č. 1							
Názov projektu		Rekonštrukcia verejného osvetlenia – II. etapa					
Garant		Obec Kamenica nad Cirochou					
Kontaktná osoba garanta		Ing. Alexander Bugyi – starosta obce					
Partneri garanta (spolupráca s ...)							
Začatie a ukončenie projektu (od do)		2016 – 2016					
Stav projektu pred realizáciou		časť verejného osvetlenia v obci bez rekonštrukcie					
Cieľ projektu		výmena starých svietidiel v obci a rozšírenie verejného osvetlenia					
Výstupy		kompletne zrekonštruované verejné osvetlenie					
Užívatelia		obyvatelia a návštevníci obce					
Indikátory monitoringu		počet vymenených a nových svetelných bodov					
Zmluvné podmienky		VO - výber dodávateľa					
Riziká		Výber dodávateľa cez VO					
Poznámky		-					
Realizácia projektu							
Fáza/míľnik		Súčinnosť iného odboru alebo subjektu				Termín (mesiac/rok)	
Realizácia projektu		-				2016	
Financovanie projektu							
Druh výdavku		Termín (rok)	Náklady spolu (eur)	z toho verejné zdroje			z toho súkromné zdroje
				EU	ŠR	VÚC	Obec
Realizácia projektu		2016	10 000	0	0	0	10 000
Spolu		2016	10 000	0	0	0	10 000

Zdroj: upravené podľa Weisová, Bernátová: Strategické plánovanie samosprávy, Municipalia 2012

Formulár č. P 4 - Formulár pre prípravu projektov

Základné údaje o projektovom zámere č. 2							
Názov projektu		Výstavba požiarnej zbrojnice					
Garant		Obec Kamenica nad Cirochou					
Kontaktná osoba garanta		Ing. Alexander Bugyi – starosta obce					
Partneri garanta (spolupráca s ...)							
Začatie a ukončenie projektu (od do)		2016 – 2017					
Stav projektu pred realizáciou		chýbajúca funkčná požiarňa zbrojnica v obci					
Cieľ projektu		vybudovať požiarňu zbrojnicu					
Výstupy		požiarňa zbrojnica					
Užívatelia		DHZ					
Indikátory monitoringu		počet vybudovaných budov					
Zmluvné podmienky		VO - výber dodávateľa					
Riziká		Výber dodávateľa cez VO					



Program hospodárskeho a sociálneho rozvoja obce Kamenica nad Cirochou na roky 2016 – 2022
s výhľadom do roku 2025

Poznámky			-				
Realizácia projektu							
Fáza/míľnik		Súčinnosť iného odboru alebo subjektu			Termín (mesiac/rok)		
Realizácia projektu		-			2016-2017		
Financovanie projektu							
Druh výdavku	Termín (rok)	Náklady spolu (eur)	z toho verejné zdroje				z toho súkromné zdroje
			EU	ŠR	VÚC	Obec	
Realizácia projektu	2016 - 2017	N/A	0	0	0	N/A	0
Spolu	2016 - 2017	N/A	0	0	0	N/A	0

Zdroj: upravené podľa Weisová, Bernátová: Strategické plánovanie samosprávy, Municipalia 2012

Formulár č. P 4 - Formulár pre prípravu projektov

Základné údaje o projektovom zámere č. 3							
Názov projektu			Dobudovanie vodovodu				
Garant			Obec Kamenica nad Cirochou				
Kontaktná osoba garanta			Ing. Alexander Bugyi – starosta obce				
Partneri garanta (spolupráca s ...)							
Začatie a ukončenie projektu (od do)			2016 – 2017				
Stav projektu pred realizáciou			potrebné dokončenie vodovodu v obci				
Cieľ projektu			Zlepšenie technickej infraštruktúry v obci				
Výstupy			dobudovaný vodovod v obci				
Užívatelia			obyvatelia obce				
Indikátory monitoringu			dĺžka vybudovanej siete				
Zmluvné podmienky			VO - výber dodávateľa				
Riziká			Výber dodávateľa cez VO				
Poznámky			-				
Realizácia projektu							
Fáza/míľnik	Súčinnosť iného odboru alebo subjektu				Termín (mesiac/rok)		
Realizácia projektu	-				2016-2017		
Financovanie projektu							
Druh výdavku	Termín (rok)	Náklady spolu (eur)	z toho verejné zdroje				z toho súkromné zdroje
			EU	ŠR	VÚC	Obec	
Realizácia projektu	2016-2017	50 000	42 500	5 000	0	2 500	0
Spolu	2016-2017	50 000	42 500	5 000	0	2 500	0

Zdroj: upravené podľa Weisová, Bernátová: Strategické plánovanie samosprávy, Municipalia 2012



Program hospodárskeho a sociálneho rozvoja obce Kamenica nad Cirochou na roky 2016 – 2022
s výhľadom do roku 2025

Formulár č. P 4 - Formulár pre prípravu projektov

Základné údaje o projektovom zámere č. 4							
Názov projektu			Výstavba chodníka I/74				
Garant			Obec Kamenica nad Cirochou				
Kontaktná osoba garanta			Ing. Alexander Bugyi – starosta obce				
Partneri garanta (spolupráca s ...)							
Začatie a ukončenie projektu (od do)			2016				
Stav projektu pred realizáciou			potrebné výstavba chodníka I/74				
Cieľ projektu			Zlepšenie dopravnej infraštruktúry v obci				
Výstupy			vybudovaný chodník I/74 v obci				
Užívatelia			obyvatelia a návštevníci obce				
Indikátory monitoringu			dĺžka vybudovaného chodníka				
Zmluvné podmienky			VO - výber dodávateľa				
Riziká			Výber dodávateľa cez VO				
Poznámky			-				
Realizácia projektu							
Fáza/míľnik		Súčinnosť iného odboru alebo subjektu			Termín (mesiac/rok)		
Realizácia projektu		-			2016		
Financovanie projektu							
Druh výdavku	Termín (rok)	Náklady spolu (eur)	z toho verejné zdroje				z toho súkromné zdroje
			EU	ŠR	VÚC	Obec	
Realizácia projektu	2016	300 000	255 000	30 000	0	15 000	0
Spolu	2016	300 000	255 000	30 000	0	15 000	0

Zdroj: upravené podľa Weisová, Bernátová: Strategické plánovanie samosprávy, Municipalia 2012

Formulár č. P 4 - Formulár pre prípravu projektov

Základné údaje o projektovom zámere č. 5							
Názov projektu			Zateplenie obecného úradu a kultúrneho domu				
Garant			Obec Kamenica nad Cirochou				
Kontaktná osoba garanta			Ing. Alexander Bugyi – starosta obce				
Partneri garanta (spolupráca s ...)							
Začatie a ukončenie projektu (od do)			2016 – 2016				
Stav projektu pred realizáciou			potrebná rekonštrukcia budovy OcÚ a KD				
Cieľ projektu			Energetická úspora budovy obecného úradu a kultúrneho domu				
Výstupy			zrekonštruovaná budova OcÚ a KD				
Užívatelia			obyvatelia a návštevníci obce				
Indikátory monitoringu			počet zrekonštruovaných budov				
Zmluvné podmienky			VO - výber dodávateľa				
Riziká			Výber dodávateľa cez VO				



Program hospodárskeho a sociálneho rozvoja obce Kamenica nad Cirochou na roky 2016 – 2022
s výhľadom do roku 2025

Poznámky			-				
Realizácia projektu							
Fáza/míľnik		Súčinnosť iného odboru alebo subjektu			Termín (mesiac/rok)		
Realizácia projektu		-			2016		
Financovanie projektu							
Druh výdavku	Termín (rok)	Náklady spolu (eur)	z toho verejné zdroje				z toho súkromné zdroje
			EU	ŠR	VÚC	Obec	
Realizácia projektu	2016	200 000	170 000	20 000	0	10 000	0
Spolu	2016	200 000	170 000	20 000	0	10 000	0

Zdroj: upravené podľa Weisová, Bernátová: Strategické plánovanie samosprávy, Municipalia 2012

Formulár č. P 4 - Formulár pre prípravu projektov

Základné údaje o projektovom zámere č. 6							
Názov projektu			Multifunkčné ihrisko				
Garant			Obec Kamenica nad Cirochou				
Kontaktná osoba garanta			Ing. Alexander Bugyi – starosta obce				
Partneri garanta (spolupráca s ...)							
Začatie a ukončenie projektu (od do)			2016 – 2016				
Stav projektu pred realizáciou			potrebná výstavba multifunkčného ihriska v obci				
Cieľ projektu			Vybudovať multifunkčné ihrisko v obci				
Výstupy			vybudované multifunkčné ihrisko				
Užívatelia			obyvatelia a návštevníci obce				
Indikátory monitoringu			počet vybudovaných ihrísk				
Zmluvné podmienky			VO - výber dodávateľa				
Riziká			Výber dodávateľa cez VO				
Poznámky			-				
Realizácia projektu							
Fáza/míľnik	Súčinnosť iného odboru alebo subjektu					Termín (mesiac/rok)	
Realizácia projektu	-					2016	
Financovanie projektu							
Druh výdavku	Termín (rok)	Náklady spolu (eur)	z toho verejné zdroje				z toho súkromné zdroje
			EU	ŠR	VÚC	Obec	
Realizácia projektu	2016	80 000	68 000	8 000	0	4 000	0
Spolu	2016	80 000	68 000	8 000	0	4 000	0

Zdroj: upravené podľa Weisová, Bernátová: Strategické plánovanie samosprávy, Municipalia 2012



Program hospodárskeho a sociálneho rozvoja obce Kamenica nad Cirochou na roky 2016 – 2022
s výhľadom do roku 2025

Formulár č. P 4 - Formulár pre prípravu projektov

Základné údaje o projektovom zámere č. 7							
Názov projektu			Kamerový systém				
Garant			Obec Kamenica nad Cirochou				
Kontaktná osoba garanta			Ing. Alexander Bugyi – starosta obce				
Partneri garanta (spolupráca s ...)							
Začatie a ukončenie projektu (od do)			2016 – 2016				
Stav projektu pred realizáciou			potreba vybudovať kamerový systém v obci				
Cieľ projektu			Zabezpečiť bezpečnosť v obci				
Výstupy			vybudovaný kamerový systém				
Užívatelia			obyvatelia obce				
Indikátory monitoringu			centrálny kamerový systém				
Zmluvné podmienky			VO - výber dodávateľa				
Riziká			Výber dodávateľa cez VO				
Poznámky			-				
Realizácia projektu							
Fáza/míľnik		Súčinnosť iného odboru alebo subjektu			Termín (mesiac/rok)		
Realizácia projektu		-			2016		
Financovanie projektu							
Druh výdavku	Termín (rok)	Náklady spolu (eur)	z toho verejné zdroje				z toho súkromné zdroje
			EU	ŠR	VÚC	Obec	
Realizácia projektu	2016	10 000	0	0	0	10 000	0
Spolu	2016	10 000	0	0	0	10 000	0

Zdroj: upravené podľa Weisová, Bernátová: Strategické plánovanie samosprávy, Municipalia 2012



Program hospodárskeho a sociálneho rozvoja obce Kamenica nad Cirochou na roky 2016 – 2022
s výhľadom do roku 2025

Formulár č. P 4 - Formulár pre prípravu projektov

Základné údaje o projektovom zámere č. 8							
Názov projektu			Likvidácia divokých skládok				
Garant			Obec Kamenica nad Cirochou				
Kontaktná osoba garanta			Ing. Alexander Bugyi – starosta obce				
Partneri garanta (spolupráca s ...)							
Začatie a ukončenie projektu (od do)			2016 – 2016				
Stav projektu pred realizáciou			nezákonne umiestnený odpad v obci				
Cieľ projektu			vytvoriť čisté vidiecke prostredie				
Výstupy			likvidácia divokých skládok v obci				
Užívatelia			obyvatelia obce				
Indikátory monitoringu			počet zlikvidovaných skládok/plocha				
Zmluvné podmienky			VO - výber dodávateľa				
Riziká			Výber dodávateľa cez VO				
Poznámky			-				
Realizácia projektu							
Fáza/míľnik		Súčinnosť iného odboru alebo subjektu			Termín (mesiac/rok)		
Realizácia projektu		-			2016		
Financovanie projektu							
Druh výdavku	Termín (rok)	Náklady spolu (eur)	z toho verejné zdroje				z toho súkromné zdroje
			EU	ŠR	VÚC	Obec	
Realizácia projektu	2016	96 544,88	0	91 717,63	0	4 827,25	0
Spolu	2016	96 544,88	0	91 717,63	0	4 827,25	0

Zdroj: upravené podľa Weisová, Bernátová: Strategické plánovanie samosprávy, Municipalia 2012



ČASŤ D: REALIZAČNÁ ČASŤ

Realizačná časť je zameraná na popis postupov inštitucionálneho a organizačného zabezpečenia realizácie programu rozvoja obce, systém monitorovania a hodnotenia plnenia programu rozvoja obce na základe stanovených merateľných ukazovateľov, vecný a časový harmonogram realizácie programu rozvoja obce formou akčných plánov.

Táto časť obsahuje:

- popis postupov inštitucionálneho a organizačného zabezpečenia realizácie PHSR, spôsob komunikácie, kooperácie a koordinácie
- stručný popis komunikačnej stratégie PHSR k jednotlivým cieľovým skupinám
- systém monitorovania a hodnotenia
- akčný plán na daný rozpočtový rok s výhľadom na 2 roky (2016+2) - vecný a časový harmonogram realizácie jednotlivých opatrení a projektov.

Popis postupov organizačného a inštitucionálneho zabezpečenia realizácie PHSR

Realizácia PHSR obce je činnosťou samosprávy obce a obec ju vykonáva prostredníctvom svojich orgánov (obecné zastupiteľstvo, starosta). Samospráva jedenkrát ročne získa a spracuje pripomienky poslancov, OcÚ, partnerov a verejnosti, do leta v čase začiatku prípravy rozpočtu na ďalší rok. Táto činnosť naplánovaná do termínu september príslušného roku, kedy bude predložené hodnotenie PHSR za predchádzajúci rok, aj jeho prípadná aktualizácia.

Vo vzťahu k realizácii PHSR obecné zastupiteľstvo berie na vedomie návrh strategickkej časti dokumentu, schvaľuje celý dokument PHSR a každoročne schvaľuje vyhodnotenie jeho plnenia. Obecné zastupiteľstvo taktiež schvaľuje spolufinancovanie projektov. Obecné zastupiteľstvo schvaľuje každoročne hodnotiace a monitorovacie správy, rozhoduje o prípadných zmenách a aktualizácii programu.

Najvyšším výkonným orgánom obce a jeho predstaviteľom je starosta. Rozhoduje vo všetkých veciach správy obce, ktoré nespádajú do právomocí a kompetencií obecného zastupiteľstva. Starosta sa spolupodieľal na príprave dokumentu, riadil proces realizácie, podpisuje schválenie celého dokumentu, vykonáva uznesenia a zastupuje obec vo vzťahu k štátnym orgánom, k právnickým a fyzickým osobám (radiace orgány príslušných operačných programov, dodávateľa, kontrolné skupiny projektov a i.).

Inštitucionálnu a administratívnu stránku zabezpečuje obecný úrad. Vzhľadom na personálne poddimenzovanie obecnej samosprávy, bude obecný úrad (v prípade nutnosti a zváženía možností) spolupracovať s externými konzultačnými spoločnosťami.

Stručný popis komunikačnej stratégie

Rôzne formy komunikácie budú súčasťou každého z pripravovaných a realizovaných projektov PHSR v rámci povinnej i nep povinnej činnosti informovania a publicity (pri projektoch financovaných z EŠIF a dotačných titulov). Vzhľadom na charakter obce, prebieha komunikácia osobným stykom s predstaviteľmi/zamestnancami obce, alebo priamou účasťou na zasadnutiach obecného



Program hospodárskeho a sociálneho rozvoja obce Kamenica nad Cirochou na roky 2016 – 2022 s výhľadom do roku 2025

zastupiteľstva. Dôležitým nástrojom komunikácie je pre obec webová stránka, ďalej informačná tabuľa a obecný rozhlas. Komunikácia s obyvateľmi prebieha neustále až do ukončenia platnosti PHSR. Ďalším nástrojom komunikácie sú i rokovania v rámci obecného zastupiteľstva, kde materiál na rokovanie pripravuje starosta obce v súčinnosti so zamestnancami obce. Rovnako tak hlavný kontrolór, vychádzajúc z definície jeho funkcie, môže dať stanovisko k prerokovanému materiálu.

Systém monitorovania a hodnotenia

Proces monitorovania PHSR sa vykonáva systematicky a priebežne počas celého trvania PHSR až do ukončenia jeho platnosti. Vstupnými údajmi pre monitorovanie sú uvedené vo Formulári P2 – ukazovatele výstupu, výsledku a dopadu projektu. Výstupom monitorovania je monitorovacia správa za príslušný rok schválená v OcÚ, resp. monitorovacia správa schválená riadiacim orgánom v systéme ITMS alebo podobnom. Za prípravu monitorovacej správy zodpovedá príslušný garant podľa povahy projektu. Jednať sa pritom môže o starostu obce, hlavného kontrolóra obce, poslancov, resp. inú poverenú osobu. Cieľom monitorovania je získavanie informácií o reálnom plnení opatrení, o prípadnom negatívnom vývoji, spôsobe realizácie, definovanie a prijatie nápravných opatrení.

Samospráva jedenkrát ročne získa a spracuje pripomienky partnerov, OcÚ, poslancov a verejnosti, do leta v čase začiatku prípravy rozpočtu na ďalší rok. Táto činnosť je naplánovaná do termínu príslušného roku, kedy bude predložené hodnotenie PHSR za predchádzajúci rok, jeho prípadná aktualizácia, hodnotenie ukazovateľov vrátane korekcií v rámci pravidelného každoročného hodnotenia. V prípade nutnosti korekcií mimo stanovené termíny vykoná korekciu starosta obce. Celkový plán hodnotenia je spracovaný vo Formulári R5.

Formulár č. R 1 – Akčný plán

Akčný plán pre oblasť PO O1 Hospodárska oblasť			
Opatrenie, aktivita	Termín (rok)	Zodpovedný	Financovanie
Opatrenie 1.1.			
1.1.1. Rekonštrukcia verejného osvetlenia II. etapa	2016	samospráva obce	rozpočet obce
1.1.2. Dobudovanie vodovodu	2016 - 2017	samospráva obce	rozpočet EÚ, štátny rozpočet a rozpočet obce
1.1.3. Výstavba požiarnej zbrojnice	2016 - 2017	samospráva obce	rozpočet obce
Opatrenie 1.2.			
1.2.1. Výstavba chodníka I/74	2016	samospráva obce	rozpočet EÚ, štátny rozpočet a rozpočet obce

Zdroj: upravené podľa Weisová, Bernátová: Strategické plánovanie samosprávy, Municipalia 2012



Program hospodárskeho a sociálneho rozvoja obce Kamenica nad Cirochou na roky 2016 – 2022
s výhľadom do roku 2025

Akčný plán pre oblasť PO O2 Sociálna oblasť			
Opatrenie 2.2.			
2.2.1. Multifunkčné ihrisko	2016	samospráva obce	rozpočet EÚ, štátny rozpočet a rozpočet obce
Opatrenie 2.3.			
2.3.1. Zateplenie obecného úradu a kultúrneho domu	2016	samospráva obce	rozpočet EÚ, štátny rozpočet a rozpočet obce
Opatrenie 2.5.			
2.5.1. Kamerový systém	2016	samospráva obce	rozpočet obce

Zdroj: upravené podľa Weisová, Bernátová: Strategické plánovanie samosprávy, Municipalia 2012

Akčný plán pre oblasť PO O3 Environmentálna oblasť			
Opatrenie 3.1.			
3.1.1. Likvidácia divokých skládok	2016	samospráva obce	štátny rozpočet a rozpočet obce
3.1.2. Rybník	2016-2020	samospráva obce	rozpočet obce

Zdroj: upravené podľa Weisová, Bernátová: Strategické plánovanie samosprávy, Municipalia 2012

Akčný plán je dokument na naplnenie cieľov a myšlienok konkrétnymi činmi. V súlade s dobrým finančným riadením by mal byť každý rok aktualizovaný a pripravený minimálne na 3 roky s priamou väzbou na rozpočet. Vzor kontrolného zoznamu pre hodnotenie PHSR ako strategického dokumentu, príklad záznamu z monitorovania a vzor monitorovacej správy prinášame v nižšie uvedených formulároch R 2, R 3 a R 4.

Formulár č. R 2 - Kritéria hodnotenia PHSR (Vzor)

P. č.	Skupina kritérií Kritérium	Váha kritéria/ Body	Rozsah bodového hodnotenia	Poznámka
1.	Obsah dokumentu		0-4	
2.	Väzby dokumentu na iné strategické dokumenty na miestnej, regionálnej a národnej úrovni		0-4	
3.	Súlad navrhovanej stratégie s potenciálom územia/zdrojmi		0-4	
4.	Postupy hodnotenia a monitorovania		0-4	
5.	Zrozumiteľnosť dokumentu		0-4	
	Spolu			

Zdroj: vlastné spracovanie



Formulár č. R 3 - Záznam z monitorovania (Príklad)

Monitorovanie a hodnotenie

Správa o plnení akčného plánu obce Kamenica nad Cirochou k 30.09.2016 bola spracovaná v zmysle Programu hospodárskeho a sociálneho rozvoja obce Kamenica nad Cirochou na obdobie 2016 - 2022.

Cieľom monitoringu Akčného plánu obce Kamenica nad Cirochou je zostaviť komplexnú informáciu o tom, ako sa plnia opatrenia navrhnuté v PHSR mesta počas celého obdobia platnosti dokumentu v rokoch 2016 - 2022. Tieto údaje sú k dispozícii pre samosprávu a širokú verejnosť.

Akčný plán obce Kamenica nad Cirochou je zoradený podľa priorít, oblastí a opatrení. Ku každému opatreniu je priradený garant, ktoré úlohou je zabezpečiť realizáciu navrhnutých aktivít a monitorovať ich plnenie. Odpočet aktivít v akčnom pláne je spracovaný z pohľadu Obce Kamenica nad Cirochou, v niektorých prípadoch je ako realizátor danej aktivity uvedený iný subjekt (investor, prevádzkovateľ, partnerská inštitúcia a pod.) V akčnom pláne sú vymenované aktivity bežného, kapitálového a podporného charakteru v časovom slede. Ide o aktivity, ktoré je potrebné realizovať v ďalšom období. Akčný plán je spracovaný na základe údajov v schválenom rozpočte obce a schválených strategických dokumentoch obce.

Aktuálna verzia akčného plánu je na webovej stránke mesta www.obeckamenicanadcirochou.sk
Pripomienky k akčnému plánu obce je možné zaslať e-mailom na adresu ocukamenicanc@stonline.sk

Ďalší monitoring akčného plánu sa uskutoční ku dňu 30.9.2017

Zdroj: upravené podľa Weisová, Bernátová: Strategické plánovanie samosprávy, Municipalia 2012



Program hospodárskeho a sociálneho rozvoja obce Kamenica nad Cirochou na roky 2016 – 2022
s výhľadom do roku 2025

Formulár č. R 4 - Vzor monitorovacej správy (Príklad)

Monitorovacia správa									
Úroveň prvku stratégie	Opis prvkov stratégie	Plánovaný termín realizácie	Ukazovateľ výstupu/výsledku	Počiatková hodnota ukazovateľa	Plánovaná hodnota ukazovateľa	Skutočná hodnota ukazovateľa	Rozpočet obce od do	Externé zdroje od do	Realizácia aktivít od do a plán na obdobie od do
Cieľ 1	Technická a dopravná infraštruktúra								
Opatrenie 1.1	Zlepšenie a dobudovanie technickej infraštruktúry								
A. 1.1.3	Výstavba požiarnej zbrojnice	2016-2017	požiarna zbrojnica	0	1	1	N/A	0	2016-2017
atď.									

Zdroj: upravené podľa Weisová, Bernátová: Strategické plánovanie samosprávy, Municipalia 2012

Textová časť – Opis realizácie aktivít a plán na obdobie od 2016 do 2017

A. 1.1.3 Výstavba požiarnej zbrojnice

V roku 2016 až 2017 obec realizovala projekt Výstavba požiarnej zbrojnice. Projekt sa realizoval z vlastného rozpočtu. Predstavoval spracovanie projektovej dokumentácie, prípravu potrebných právoplatných stavebných povolení, výber dodávateľa verejným obstarávaním a samotnú realizáciu projektu.

V roku 2016 vlastné zdroje pre realizáciu daného projektu: EUR

V roku 2017 vlastné zdroje pre realizáciu daného projektu: EUR



Program hospodárskeho a sociálneho rozvoja obce Kamenica nad Cirochou na roky 2016 – 2022
s výhľadom do roku 2025

Plán hodnotenia a monitorovania musí byť neoddeliteľnou súčasťou realizačnej časti a podkladom pre prácu riadiaceho tímu a zapojenie širokej verejnosti do konkrétnych aktivít.

Formulár č. R 5 - Plán hodnotenia a monitorovania

Plán priebežných hodnotení PHSR na programové obdobie 2016 – 2022		
Typ hodnotenia	Vykonať prvýkrát	Dôvod vykonania/ periodicita
Strategické hodnotenie	najskôr v roku 2019	podľa rozhodnutia obce/koordinátora PHSR a vzniknutej spoločenskej potreby
Tematické hodnotenie časti PHSR	2018	téma hodnotenia identifikovaná ako riziková časť vo výročnej monitorovacej správe za predchádzajúci kalendárny rok
Ad hoc mimoriadne hodnotenie	nerozhoduje	pri značnom odklone od stanovených cieľov a doľahnutých hodnôt ukazovateľov
		pri návrhu na revíziu PHSR
Ad hoc hodnotenie celého PHSR alebo jeho časti	2018-2025	na základe rozhodnutia starostu

Zdroj: vlastné spracovanie

Riadiaci tím zabezpečí fungovanie partnerstva, informovanie verejnosti o realizácii PHSR a v prípade potreby verejné prerokovanie aktualizácie PHSR.

Formulár č. R 6 – Komunikačný plán pre fázu realizácie PHSR

P.č.	Časový rámec	Miesto konania	Cieľová skupina	Forma	Téma, ciele	Vstupné údaje	Výstupy
1.	09/2016	OcÚ	poslanci OZ	seminár	Prepojenie PHSR a programového rozpočtovania		
2.	09/2016	OcÚ	obyvatelia	verejné prerokovanie	Rozpočet obce na rok 2017		

Zdroj: vlastné spracovanie

Komunikačnú stratégiu je potrebné zamerať tak na internú, ako aj externú komunikáciu. V tejto fáze je jej hlavným cieľom získať zainteresované skupiny pre realizáciu PHSR.

K prehľadu sa priložia zápisy, spísané pripomienky členov k zaslaným materiálom a prezenčné listiny v prípade už zrealizovaných komunikačných aktivít.



Formulár č. R 7 – Záznam z verejného prerokovania (Príklad)

Zápis o prerokovaní strategického dokumentu v komisiách samosprávy

Názov dokumentu:

Termín pripomienkovania:

Pripomienka č. 1

Text pripomienky:

Pripomienka sa týka časti dokumentu:

Zaslal: *názov komisie a dátum zasadnutia*

Zdôvodnenie komisie:

Vyjadrenie odborného útvaru: *pripomienku akceptujeme/neakceptujeme*

Zdôvodnenie odborného útvaru:

Pripomienka č. 2

Text pripomienky:

Pripomienka sa týka časti dokumentu:

Zaslal: *názov komisie a dátum zasadnutia*

Zdôvodnenie komisie:

Vyjadrenie odborného útvaru: *pripomienku akceptujeme/neakceptujeme*

Zdôvodnenie odborného útvaru:

.....

Počet pripomienok: celkový počet: akceptované:

Zápis spracoval: *meno, funkcia, dňa, podpis*

Zdroj: Weisová, Bernátová: Strategické plánovanie samosprávy, Municipalia 2012



ČASŤ E: FINANČNÁ ČASŤ

Finančná časť obsahuje finančné zabezpečenie jednotlivých opatrení a aktivít, inštitucionálnu a organizačnú stránku realizácie programu rozvoja obce.

Táto časť obsahuje:

- indikatívny finančný plán na celú realizáciu PHSR
- model viaczdrojového financovania jednotlivých opatrení, aktivít (projektov) za účasti sociálno-ekonomických partnerov v území v prepojení na programový rozpočet obce
- hodnotiacu tabuľku pre výber projektov.

Časť E.I Indikatívny finančný plán PHSR

Indikatívny rozpočet – sumarizácia je celkovým prehľadom plánovaných finančných prostriedkov počas celej platnosti schváleného PHSR, jeho súčasťou by mala byť aj plánovaná rezerva tzv. výkonnostná rezerva a má priamy vzťah k rozpočtu obce (s dosahom na jej hospodárenie) a mal by rešpektovať princípy zodpovedného finančného manažmentu.

Schválený indikatívny rozpočet sa zapracuje do programového rozpočtu samosprávy a ďalších záväzných dokumentov vrátane Dohody o partnerstve.

Riadiaci tím zabezpečí rozpracovanie Indikatívneho finančného plánu do akčných plánov.

Formulár č. F 1 – Indikatívny rozpočet - sumarizácia

		Rok										
		2016	2017	2018	2019	2020	2021	2022	2023	2024	2025	Spolu
I	Hospodárska politika – oblasť	310 000	50 000	0	0	0	0	0	0		0	360 tis. €
II	Sociálna politika – oblasť	290 000	0	50 000	0	250 000	0	0	0	200 000	0	790 tis. €
III	Environmentálna politika – oblasť	97 000	0	0	0	0	0	0	0		0	97 tis. €

Zdroj: vlastné spracovanie



Program hospodárskeho a sociálneho rozvoja obce Kamenica nad Cirochou na roky 2016 – 2022 s výhľadom do roku 2025

Zdroje financovania realizácie PHSR je možné rozčleniť na dve základné kategórie:

Riadne zdroje finančného zabezpečenia

Verejné zdroje

- štátny rozpočet vrátane finančných prostriedkov z rozpočtových kapitol ministerstiev (dotačné tituly jednotlivých rozpočtových kapitol ministerstiev, príp. Úradu Vlády SR),
- štátny účelové fondy (Environmentálny fond, Štátny fond rozvoja bývania, Recyklačný fond),
- rozpočet vyšších územných celkov (VÚC Prešov),
- rozpočet obcí a miest (vlastné zdroje),

Iné zdroje

- prostriedky fyzických osôb,
- prostriedky právnických osôb,
- úvery,
- príspevky medzinárodných organizácií,
- prostriedky vyplývajúce z medzinárodných zmlúv o poskytnutí grantu uzatvorených medzi Slovenskou republikou a inými štátmi (Nórsky finančný mechanizmus, bilaterálne dohody, Švajčiarsky finančný mechanizmus)
- iné prostriedkov, ak to ustanoví osobitný predpis.

Doplňkové zdroje finančného zabezpečenia

Finančné prostriedky z Európskej únie v programovom období 2014 - 2020 tzv. európske štrukturálne a investičné fondy (EŠIF), určené hospodársky zaostalým regiónom (ktoré podľa ukazovateľov hospodárskeho rozvoja a sociálneho rozvoja vykazujú nižšiu úroveň rozvoja, ako je priemerná úroveň Európskej únie) a regiónom s nepriaznivou štruktúrou zamestnanosti a podnikateľského prostredia.

Časť E.II Finančná časť

Riadiaci tím zabezpečil spracovanie finančnej časti vo forme Finančného rámca pre realizáciu PHSR (Formulár č. F 2), ktorého sumárom je formulár č. F 1 - indikatívny finančný plán PHSR.

Formulár č. F 2 - Finančný rámec pre realizáciu PHSR pre potreby súhrnného prehľadu plánovaných projektov a aktivít

Priložená tabuľka



Program hospodárskeho a sociálneho rozvoja obce Kamenica nad Cirochou na roky 2016 – 2022
s výhľadom do roku 2025

Hodnotiace tabuľky pre výber projektov

Cieľom hodnotiacich tabuliek pre výber projektov je čo najobjektívnejšie a najzodpovednejšie určiť stupeň priority pripravených projektov. Tabuľky je možné aktualizovať alebo doplniť, v tomto prípade je potrebné zvážiť váhu jednotlivých kritérií. Predložený návrh vychádza z analýzy najčastejších kritérií pre projekty v jednotlivých oblastiach. Doplnenie jednotlivých kritérií môže vychádzať z výstupov formulára A 11, alebo konkrétnej grantovej výzvy a pod.

Pracovné skupiny vypracovali návrhy hodnotiacich tabuliek podľa oblastí – politík k navrhnutým opatreniam pre výber projektov v súlade s finančno-ekonomickými možnosťami:

Formulár č. F 3 – Hodnotiace tabuľky pre výber projektov (upravené pre potreby obce)

Dopravná infraštruktúra

	Kategória	Hodnotiace kritérium	Hodnotenie	Počet bodov
Dopravná infraštruktúra	Dopravno-hospodársky význam	Cesta zabezpečuje dennú mobilitu osôb a dostupnosť sociálnych a ekonomických potrieb (zamestnanie, vzdelávanie, zdravotnícke služby, kultúra, rekreácia, význam z pohľadu verejnej osobnej dopravy (napr. napojenie na terminály integrovanej dopravy, stanice VOD, a pod.)	Nesplňa	0
			Spĺňa	1
		Prepojenie významných stredísk cestovného ruchu	Nesplňa	0
			Spĺňa	1
	Dopravná prevádzka	Prekročenie hodnoty priemernej intenzity	Nesplňa	0
			Spĺňa	1
	Stavebno-technický stav	Stavebno – technický stav cesty (pozdlžne a priečne nerovnosti, vyjazdené koľaje, únosnosť vozovky a pod.)	veľmi dobrý, dobrý a vyhovujúci	0
			nevýhovujúci/havarijný	1
		Stav mostných objektov (nosnosť, zatekanie, stav mostovky a pod.)	bezchybný až zlý	0
			veľmi zlý/havarijný	1

Zdroj: vlastné spracovanie

Sociálna infraštruktúra

	Kategória	Hodnotiace kritérium	Hodnotenie	Počet bodov
Sociálna infraštruktúra	Kvalita výchovno-vzdelávacieho procesu	Projekt umožňuje zlepšenie zamestnanosti žien v obci/regióne	Nesplňa	0
			Spĺňa	1
	Demografia	Projekt zlepšuje dostupnosť pre miestne obyvateľstvo a výrazným spôsobom zlepšuje	Nesplňa	0
			Spĺňa	1



Program hospodárskeho a sociálneho rozvoja obce Kamenica nad Cirochou na roky 2016 – 2022
s výhľadom do roku 2025

	Stavebno-technický stav	kvalitu života		
		Stavebno – technický stav siete nie je vyhovujúci	Nespĺňa	0
			Spĺňa	1
		Zvýšenie energetickej hospodárnosti budov	Nespĺňa	0
			Spĺňa	1
	Zlepšenie dostupnosti	Zlepšenie dostupnosti sociálnych služieb pre špecifickú skupinu obyvateľstva (deti so špeciálnymi potrebami a pod.)	Nespĺňa	0
			Spĺňa	1

Zdroj: vlastné spracovanie

Environmentálna infraštruktúra

	Kategória	Hodnotiace kritérium	Hodnotenie	Počet bodov
Environmentálna infraštruktúra	Ekologicko–hospodársky význam	Odstránenie systémových porúch	Nespĺňa	0
			Spĺňa	1
		Budovanie verejných vodovodov, okrem prípadov ich súbežnej výstavby s výstavbou verejnej kanalizácie podľa aktualizovaného Národného programu SR pre vykonávanie smernice Rady 91/271/EHS, inými strategickými dokumentmi	Nespĺňa	0
			Spĺňa	1
		Budovanie verejných kanalizácií a čistiarní odpadových vôd pre obce do 2 000 obyvateľov s výnimkou obcí začlenených do aglomerácií nad 2 000 EO v zmysle Národného programu pre vykonávanie smernice 91/271/EHS.	Nespĺňa	0
			Spĺňa	1
		Vhodné využitie krajinno-ekologických prvkov	Nespĺňa	0
			Spĺňa	1
	Ekonomické	Zvýši sa efektívnosť poskytovania služieb obyvateľstvu, ostatným subjektom/plánované významné investície	Nespĺňa	0
			Spĺňa	1
	Stavebno-technický stav	Stavebno – technický stav existujúcej infraštruktúry, zariadení	Veľmi dobrý, dobrý	0
			Nevyhovujúci/havarijný	1
	Funkčnosť, špecifické požiadavky	Rekonštruované siete musia spĺňať nasledovné funkčné požiadavky uvedené v podpornom programe	Nespĺňa	0
			Spĺňa	1

Zdroj: vlastné spracovanie



Program hospodárskeho a sociálneho rozvoja obce Kamenica nad Cirochou na roky 2016 – 2022
s výhľadom do roku 2025

Financovanie jednotlivých projektov bude viaczdrojové, pričom závisieť od aktuálnej finančnej situácie obce a aktuálnych potrieb. Financovanie sa opierať o zdroje obce, štátu, EÚ, VÚC a súkromné zdroje.

Vyčíslenie jednotlivých zámerov bolo stanovené kvalifikovaných odhadom, prieskumom a taktiež sa vychádzalo z existujúcich výkazov výmer/rozpočtov projektantov.

Finálne podoby budú súčasťou ŽoNFP a budú vychádzať najmä z procesu verejného obstarávania.

Formulár č. F 5 - Model viaczdrojového financovania – intervenčná matica

Viaczdrojové financovanie							
Prioritná oblasť	Celkové náklady	Verejné zdroje					Súkromné zdroje
		EÚ	Štát	VÚC	Obec	Spolu	
Opatrenie 1.1.	60 000	42 500	5 000	0	12 500	60 000	0
Opatrenie 1.2.	300 000	255 000	30 000	0	15 000	300 000	0
Opatrenie 2.1.	200 000	0	0	0	200 000	200 000	0
Opatrenie 2.2.	130 000	68 000	8 000	0	54 000	130 000	0
Opatrenie 2.3.	250 000	170 000	20 000	0	60 000	250 000	0
Opatrenie 2.4.	200 000	170 000	20 000	0	10 000	200 000	0
Opatrenie 2.5.	10 000	0	0	0	10 000	10 000	0
Opatrenie 3.1.	96 545	0	91 717	0	4 828	96 545	0
Spolu	1 246 545	705 500	174 717	0	366 328	1 246 545	0

Zdroj: vlastné spracovanie



ZÁVER

Formulár č. Z 1 - Schválenie PHSR

Schválenie PHSR	
Dokument	<p>Názov: Program hospodárskeho a sociálneho rozvoja obce Kamenica nad Cirochou na roky 2016 - 2022 s výhľadom do roku 2025</p> <ul style="list-style-type: none">- Štruktúra - názov a stručná charakteristika hlavných častí dokumentu: Dokument je štruktúrovaný podľa Metodiky na vypracovanie PHSR obce/obcí/VÚC (podľa zákona č. 539/2008 Z. z. o podpore regionálneho rozvoja v znení zákona č. 309/2014 Z. z.), verzia 2.0, február 2015
Spracovanie	<ul style="list-style-type: none">- Forma spracovania: dodávateľsky- Obdobie spracovania: 03/2015 – 12/2015- Riadiaci tím – počet členov: 5, počet stretnutí: 6- Pracovné skupiny – počet skupín: 3, počet členov: 6, počet stretnutí: 4- Účasť verejnosti a komunikácia s verejnosťou: 36- Náklady na spracovanie: na základe zmluvy s dodávateľom
Prerokovanie	<ul style="list-style-type: none">- Prerokovanie v orgánoch samosprávy (komisie)- Posudzovanie SEA (nerelevantné)
Schválenie	<ul style="list-style-type: none">- Návrh na uznesenie zastupiteľstva – obecné zastupiteľstvo schvaľuje PHSR obce Kamenica nad Cirochou na roky 2016 - 2022 s výhľadom do roku 2025

Zdroj: Weisová, Bernátová: Strategické plánovanie samosprávy, Municipalia 2012



Povinné prílohy PHSR

- Príloha č. 1** Zoznam členov riadiaceho tímu, pracovných skupín a partnerov zapojených do spracovania PHSR
- Príloha č. 2** Zoznam informačných zdrojov použitých v PHSR (východiskové strategické a koncepčné dokumenty, súvisiaca legislatíva)
- Príloha č. 3** Zoznam skratiek použitých v PHSR
- Príloha č. 4** Akčný plán na daný rozpočtový rok s výhľadom na 2 roky (2016+2)
- Príloha č. 5** Dohoda o partnerstve (v súčasnosti nerelevantné)