



Obsah

ÚVOD	2
ČASŤ 1: ANALYTICKÁ ČASŤ	5
Časť A.I Analýza vnútorného prostredia.....	5
Časť A.II Analýza vonkajšieho prostredia	23
Časť A.III Zhodnotenie súčasného stavu územia	28
ČASŤ B: STRATEGICKÁ ČASŤ	32
ČASŤ C: PROGRAMOVÁ ČASŤ	34
ČASŤ D: REALIZAČNÁ ČASŤ	41
ČASŤ E: FINANČNÁ ČASŤ	47
Časť E.I Indikatívny finančný plán PHSR	47
Časť E.II Finančná časť	48
ZÁVER	52
Povinné prílohy PHSR	53



ÚVOD

„Program hospodárskeho rozvoja a sociálneho rozvoja obce Nižná Jablonka na roky 2015 - 2021“ ďalej len „PHSR“ je základným a kľúčovým dokumentom pre riadenie samosprávy, ktorý vychádza z poznania situácie a konkrétnych potrieb obyvateľov, podnikateľov, záujmových skupín a ďalších subjektov v území, formuluje svoju predstavu o budúcnosti spolu s činnosťami a projektmi na jej zabezpečenie. PHSR sa spracováva spravidla na 7 rokov s dlhodobým výhľadom na 10 – 14 rokov. PHSR je strategickým rozvojovým dokumentom s cieľom dosiahnuť rast životnej úrovne na území obce Nižná Jablonka.

Programom hospodárskeho a sociálneho rozvoja obce sa uskutočňuje podpora rozvoja na úrovni miestnej samosprávy s dôrazom na sociálnu, ekonomickú a kultúrnu sféru. Je programom cielených opatrení, navrhnutých pre oživenie ekonomického, sociálneho a kultúrneho rozvoja obce Nižná Jablonka, ktorý bude priebežne doplňovaný a aktualizovaný na základe výsledkov ročného hodnotenia.

Realizácia Programu hospodárskeho a sociálneho rozvoja obce je nástrojom pre zlepšenie podmienok na život a prácu obyvateľov obce a na hľadanie svojich vlastných možností rozvoja v Nižnej Jablonke.

Pri tvorbe PHSR boli analyzované koncepcné dokumenty obecného, regionálneho a celoštátneho významu. Ich zoznam je uvedený v povinnej prílohe č. 2.

Formulár č. Ú 1 – Zámer spracovania PHSR

Názov dokumentu	Program hospodárskeho a sociálneho rozvoja obce Nižná Jablonka na roky 2015 - 2021 s výhľadom do roku 2024
Forma spracovania	s pomocou externých odborníkov
Riadenie procesu spracovania	Spôsob riadenia procesu spracovania: 1. vytvorenie riadiaceho tímu 2. vytvorenie pracovných skupín 3. zapojenie verejnosti a komunikácia s verejnosťou (informovanie, dotazníky)
Obdobie spracovania	obdobie spracovania 02/2015 – 08/2015 harmonogram spracovania (formulár č. Ú 2)
Financovanie spracovania	zmluvná cena stanovená na základe výsledkov verejného obstarávania

Zdroj: Weisová, Bernátová: Strategické plánovanie samosprávy, Municipalia 2012

Harmonogram spracovania PHSR obce Nižná Jablonka bol odhadnutý na približne 7 mesiacov (február 2015 – august 2015). Prvým krokom bolo zostavenie a schválenie zámeru obecným zastupiteľstvom. Nasledovalo zriadenie riadiaceho tímu a pracovných skupín a zverejnenie informácie o spracovaní PHSR verejnosti. Vybraný zhotoviteľ dokumentu rozšíril riadiaci tím o ďalších členov. Pripravil sa Dotazník pre vernosť na získanie informácií priamo od obyvateľov obce a vypracovala sa



analytická časť dokumentu. Ex hodnotenie predošlého PHSR bolo nutným procesom pre získanie vstupných informácií do programovej časti. Vypracovanie akčného plánu, systému monitorovania, hodnotenia a aktualizácie PHSR je výstupom strategickej a programovej časti dokumentu. Výber projektov a ich finančný rámec predstavovalo finančnú časť dokumentu. Finalizácia dokumentu predstavovala pripomienkovanie verejnosťou, prerokovanie a schválenie PHSR zastupiteľstvom. Harmonogram spracovania jednotlivých častí dokumentu je uvedený v nasledujúcej tabuľke „Harmonogram spracovania PHSR“.

Formulár č. Ú 2 – Harmonogram spracovania PHSR

Harmonogram spracovania PHSR												
Termín	I	II	III	IV	V	VI	VII	VIII	IX	X	XI	XII
Úvod*												
Analytická časť												
Strategická časť												
Programová časť												
Realizačná časť												
Finančná časť												
Záver												

Zdroj: Weisová, Bernátová: Strategické plánovanie samosprávy, Municipalia 2012

Formulár č. Ú 8 – Štruktúra dokumentu

Úvod:	<ul style="list-style-type: none"> • Obsah dokumentu (podľa jednotlivých kapitol) • V úvodnej fáze prípravy dokumentu PHSR obce Nižná Jablonka na roky 2015-2021 s výhľadom do roku 2024 vedenie obce rozhodlo o Zámere spracovania dokumentu na nasledujúce obdobie (7 rokov) a s výhľadom (10 rokov). Zostavil sa riadiaci tím, tri pracovné skupiny (oblasť: hospodárska, sociálna, environmentálna) a vypracoval sa Harmonogram spracovania PHSR. Na základe prieskumu trhu bol vybraný externý zhotoviteľ PHSR a riadiaci tím sa rozšíril o členov z radov zhotoviteľa. O zámere a začiatku spracovania PHSR bola verejnosť informovaná prostredníctvom webovej stránky. • Stručné zhrnutie východiskových koncepčných dokumentov týkajúcich sa vymedzeného územia. • Zhodnotenie predchádzajúceho PHSR
Časť 1: Analytická časť	<ul style="list-style-type: none"> • Analýza vnútorného prostredia • Analýzu vplyvu vonkajšieho prostredia na vývoj situácie v území



	<ul style="list-style-type: none">• Zhodnotenie súčasného stavu územia
Časť 2: Strategická časť	<ul style="list-style-type: none">• Vízia územia• Výber a popis strategických cieľov v jednotlivých politikách - oblastiach rozvoja (hospodárska, sociálna, environmentálna)
Časť 3: Programová časť	<ul style="list-style-type: none">• Opatrenia a projekty vrátane ich priradenia k jednotlivým cieľom a prioritám• Súbor ukazovateľov výsledkov a dosahov
Časť 4: Realizačná časť	<ul style="list-style-type: none">• Popis úloh jednotlivých partnerov pri realizácii PHSR• Popis postupov inštitucionálneho a organizačného zabezpečenia realizácie PHSR• Stručný popis komunikačnej stratégie PHSR k jednotlivým cieľovým skupinám• Systém monitorovania a hodnotenia• Akčný plán na daný rozpočtový rok s výhľadom na 2 roky (2015+2) - vecný a časový harmonogram realizácie jednotlivých opatrení a projektov.
Časť 5: Finančná časť	<ul style="list-style-type: none">• Indikatívny finančný plán na celú realizáciu PHSR• Model viaczdrojového financovania jednotlivých opatrení, aktivít (projektov)• Hodnotiacu tabuľku pre výber projektov
Záver	Informácia o schválení a zverejnení PHSR.
Prílohy	<ul style="list-style-type: none">• Príloha č. 1 - Zoznam členov riadiaceho tímu, pracovných skupín a partnerov zapojených do spracovania PHSR• Príloha č. 2 - Zoznam informačných zdrojov použitých v PHSR (východiskové strategické a koncepcné dokumenty, súvisiaca legislatíva)• Príloha č. 3 - Zoznam skratiek použitých v PHSR• Príloha č. 4 - Akčný plán na daný rozpočtový rok s výhľadom na 2 roky (2015+2)• Príloha č. 5 - Dohoda o partnerstve

Zdroj: vlastné spracovanie

EX-POST HODNOTENIE PREDCHÁDZAJÚCEHO PHSR

Spracovanie ex-post hodnotenia predchádzajúceho Programu hospodárskeho a sociálneho rozvoja obce Nižná Jablonka spracovala samospráva obce. Prehľad realizovaných aktivít vrátane hodnotenia čerpania finančných prostriedkov pri realizácii PHSR je uvedený v nasledujúcej tabuľke:



ČASŤ 1: ANALYTICKÁ ČASŤ

Analytická časť PHSR prináša komplexné hodnotenie a analýzu východiskovej situácie obce s väzbami na širšie územie a odhad budúceho vývoja s dôrazom na možné riziká a ohrozenia vo väzbe na existujúce relevantné stratégie a koncepcie a využívanie vnútorného potenciálu územia, jeho limitov a rozvoja územia obce.

Riadiaci tím preto spracoval analýzu vnútorného a vonkajšieho prostredia obce, uskutočnil prieskum medzi verejnosťou, vyhodnotil plnenie predošlého PHSR obce, projektovú pripravenosť investícií k termínu vypracovania PHSR a súhrnné zhodnotenie súčasného stavu obce.

Časť A.I Analýza vnútorného prostredia

Základná charakteristika obce

Tabuľka č. A 1

Základná charakteristika k 31.12.2014	
Kód obce	520535
Názov okresu	Humenné
Názov kraja	Prešovský
Štatút obce	obec
Prvá písomná zmienka o obci	1436
Nadmorská výška obce (v metroch nad morom)	303
Celková výmera územia obce (m ²)	1188 79 44
Počet obyvateľov	186
Hustota obyvateľstva na km ²	16,02
PSČ	067 34
Telefonické smerovacie číslo	057

(Zdroj: ŠÚ SR, Obecný úrad Nižná Jablonka)

Poloha obce



Obec Nižná Jablonka sa nachádza vo východnej časti Slovenskej republiky. Z hľadiska územnosprávneho členenia SR patrí obec do Prešovského kraja a okresu Humenné. Obec Nižná Jablonka sa z hľadiska geomorfologického členenia rozprestiera na území Laboreckej vrchoviny, v severnej časti, v nadmorskej výške 303 metrov nad morom. Obec sa v rámci okrese Humenné nachádza na severovýchodnom okraji, susedí na severe až severovýchode s obcou Vyšná Jablonka, na juhu a západe s obcou Papín, na západe s obcou Rokyty pri Humennom a obcou Svetlice (okres Medzilaborce) a na východe s obcou Hostovice (okres Snina). Veľkosťou katastrálneho územia patrí obec k malým obciam okresu, jej rozloha je 11,88 km². V obci Nižná Jablonka je hustota obyvateľstva nad celoslovenským priemerom – 10 osôb/km². Žije tu 186 obyvateľov. Od okresného mesta Humenné je obec Nižná Jablonka vzdialená 29 km a od mesta Snina 22 km. Cez obec a kataster obce prechádzajú cesty II triedy (567) a III triedy (5592). V obci sa využíva predovšetkým autobusová doprava, ktorú obyvatelia obce využívajú hlavne na prepravu do zamestnania, do škôl a k lekárovi. Železničná doprava v obci nie je. Najbližšia železničná zastávka je v obci Udavské (vzdialenosť 22 km).



História obce

O Nižnej Jablonke je najstarší doklad v mandáte kráľa Ferdinanda I. z roku 1543, ktorým poveril Leleský konvent, aby vyšetril nezhody rodín Drugetovcov o majetkové podiely na humenskom panstve, teda aj o vlastníctvo Nižnej Jablonky. Základná časť názvu dediny, teda Jablonka, svedčí o tom, že sídlisko vzniklo na mieste, už prv pomenúvanom týmto názvom. Rozlišujúcu časť názvu, teda Nižná v 16.-17.storočí prekladali do maďarčiny. Z vývoja osídlenia priľahlého okolia možno usúdiť, že Nižnú Jablonku založili v 15. storočí usadlíci so šoltýsom podľa zákupného, valašského práva. Nižná Jablonka od založenia nepretržite aj v 16. a 17.storočí patrili Drugetovcom, ako majetková súčasť ich humenského panstva. Obyvatelia si najneskôr v 16. storočí postavili pravoslávny kostol, o ktorom sú doklady z roku 1601. Od prvých desaťročí 17. storočia už nemal vlastného farára a neskôr spustol. Tamojšie valašské domácnosti boli v roku 1567 zdanené daňou kráľovi od 3,5 porty. Tri domácnosti želiarov daň neplatili. V roku 1582 sedliakov zdanili tiež od 3,5 porty. Miestne sídlisko malo v roku 1600 obývaných štrnásť poddanských domov a jeden – dva domy šoltýsov. Pravda, bol tam aj kostol a dom pravoslávneho farára. Na prelome 16. a 17. storočia valašské domácnosti chudobneli, čo sa prejavilo aj v zníženosti ich zdaňovania. V roku 1610 vtedajších valachov aj želiarov zdanili od jednej porty, v roku 1635 od štvrt porty. Okolo roku 1623 v dedine hospodárili dve domácnosti šoltýsov, päť valašských, sedem želiarskych domácností. Zaiste mali aj kostol, avšak vlastného farára v dedine nemali. Obyvatelia mali ku zemepánom také povinnosti, aké v iných valašských dedinách, napr. v Habure. Začiatkom 17. storočia bola Nižná Jablonka stredne veľkou dedinou s tradične valašským, rusínskym obyvateľstvom, ktorého počet vzrastal. V roku 1567 na dvoch šoltýstvach žilo trinásť rodín, na šiestich celých valašských usadlostiach štrnásť rodín, napokon aj tri želiarske rodiny. V roku 1690 patrili dve šoltýstva desiatim rodinám. Valašských domácností bolo trinásť. Z nich jedna hospodárila na celej usadlosti, dve na polovičných, osem na tretinových a dve na štvrtinových usadlostiach. Súčasťou dediny bol aj vodný mlyn a píla. Zemepáni Drugetovci zriadili v dedine mýtnicu, o ktorej je doklad z roku 1657. V roku 1715 žilo v Nižnej Jablonke štrnásť, v roku 1720 len deväť poddanských domácností.

(Zdroj: Ferdinand Uličný: Dejiny osídlenia Zemplínskej župy)

Prírodné pomery

Katastrálne územie obce Nižná Jablonka patrí do oblasti Horného Zemplína. Z geologického hľadiska tvorí táto oblasť rozhranie medzi výbežkami flyšového pásma Nízkych Beskyd (Vonkajšie Východne Karpaty), ktorých vznik sa spája s obdobím vrásnenia v starších treťohorách a Východoslovenskej nížiny, ktorej geologický vývoj začína v mladších treťohorách (neogén), ale súvisí hlavne s obdobím štvrtohôr. Jej podložie je tvorené usadeninami nánosov štrkov, piesku, ílu a špraše. Tieto vznikli v štvrtohorách činnosťou riek, ľadovcov a vetra. Beskydské predhorie, deliace uvedené geomorfologické celky, vzniklo v mladších druhohorách. Vytvára úzky pás bradlového pásma. Geologická stavba územia vždy predurčuje kvalitu a druh nálezísk nerastných surovín. Východoslovenská nížina je vhodná najmä na ťažbu stavebných materiálov (neogénne íly sú suroviny na výrobu tehál a keramických výrobkov), v niektorých lokalitách regiónu Stredného Zemplína sa nachádzajú bohaté ložiská soli – v Solivare pri Prešove, v obci Sol' a v Zbudzi neďaleko Michaloviec. Územie okresu Humenné je vo všeobecnosti chudobné na nerastné suroviny.

Riečnu sieť okresu Humenné tvoria dva hlavné toky (Laborec a Cirocha), do ktorých ústi viacero obojstranných prítokov. Laborec pramení v Nízkych Beskydách v nadmorskej výške (682 m n.m.) a je dlhý 129 km. Priberá prevažne ľavostranné, dosť rozvinuté prítoky: Výravu, Udavu a Cirochu, s ktorými nad Humenným vytvárajú vejár tokov. Udava je riečka na severovýchode



Slovenska, na území okresu Humenné. Je to 38,3 km dlhý ľavostranný prítok Laborca a je tokom VI. rádu. Pramení v Bukovských vrchoch, v podcelku Bukovce, v nadmorskej výške okolo 690 m n. m. neďaleko slovensko-poľskej hranice v pralesnatej oblasti jedľobučin (PR Udava) v severozápadnom výbežku NP Poloniny. Po pribratí menšieho prítoku z lokality Balnica (548,8 m n. m.) sa stáča na juhozápad, v Bukovských vrchoch priberá ešte menší prítok zľava spod Černín (929,4 m n. m.) a Pálenický potok sprava (429,3 m n. m.) a vstupuje do Laboreckej vrchoviny pri obci Osadné. Preteká obcou, tu priberá Osadniarsky potok zľava a Ščobský potok sprava a južne od obce sa koryto výraznejšie rozširuje. Ďalej tečie západným smerom až k obci Nižná Jablonka (300,1 m n. m.), pričom priberá pravostranný Krivský potok a Hrabový potok, následne ľavostranný Hostovický potok, pričom vytvára sihoť a niekoľkokrát sa vlní. Preteká obcou Nižná Jablonka, kde sprava priberá svoj najvýznamnejší prítok, Rieku a po esovitom stočení pokračuje na juh. Opúšťa Medzilaboreckú brázdú a prerezáva sa medzi dvoma masívmi Laboreckej vrchoviny do Papínskej brázdy, pričom severne od obce Papín priberá pravostranný Hrabľovský potok a ľavostranný potok z Jenčíkovej doliny. Vzápätí preteká obcou Papín, na jej území priberá zľava dva prítoky spod Veličkovej (522,8 m n. m.) a sprava Hrabinku a bezmenný potok spod Galovej (460,6 m n. m.). Za obcou priberá sprava Holomušovský potok (Slaná), preteká obcou Zubné a zľava priberá vodnatejšiu Nechválku. Za obcou priberá Zubniarsky potok a Brusný potok (208,9 m n. m.) z pravej strany a Ílovnicu z ľavej strany. Severne od obce Adidovce vstupuje do Ondavskej vrchoviny, tok Udavy sa stáča viac k juhozápadu, sprava priberá potok stekajúci z Hlbokej debry a Svinský potok (188,3 m n. m.) a preteká okrajom obce Vyšný Hrušov (na pravom brehu), pričom sprava priberá Hrušovku. Následne tečie v blízkosti obce Rovné (na ľavom brehu), priberá ľavostranný Rovniarsky potok a stáča sa na západ. Priberá ešte posledný významný prítok, Volový potok sprava a stáča sa opäť na juhozápad. Z juhu obteká obec Udavské a juhozápadne od obce (v blízkosti železničnej stanice) sa v nadmorskej výške 155,4 m n. m. vlieva do Laborca.

Územie Zemplína do ktorého patrí aj obec Nižná Jablonka je charakteristické troma botanickými oblasťami – panónskou, východokarpatskou a západokarpatskou. Južná časť Zemplína patrí do panónskej botanickej oblasti, ktorá je takmer úplne odlesnená a premenená na kultúrnu step s vinohradmi, ovocnými sadiami, ornou pôdou a lúkami. Na nivách Latorice, Uhu a Bodrogu sa nachádzajú zvyšky chráneného lužného lesa. Nižšie časti pohorí zaberajú najmä dubové lesy, vo vyšších častiach Slanských vrchov prevládajú bučiny. Najčastejšími drevinami sú vrbý, jelše, topole, brezy a jasene. Medzi vzácne rastlinné druhy patria leknovec štítnatý, žerušnica malokvetá, truskavec obyčajný, korunka strakatá, jesienka obyčajná a pod. Na svahoch Vihorlatských vrchov sa stretávajú panónske, východokarpatské a západokarpatské druhy. Na južnom upätí Vihorlatských vrchov sa nachádzajú porasty teplomilných dúbav, ktoré vo vyšších polohách nahrádzajú bukové lesy. V nadmorskej výške nad 700 metrov sa miestami vyskytuje jedľa biela, smrek a borovica. Vo Vihorlatských vrchov nájdeme aj viaceré vzácne a chránené rastliny, napr. kýchavica biela, kostihoj srdcovitý, prilbica jedovatá drsnoplodá, skopólia kránska, kostrava ovčia vihorlatská, tavoľník prostredný a iné. Severná časť Zemplína patrí do východokarpatskej botanickej oblasti. V nižších polohách vrchov je dubový les, v celej oblasti však prevláda buk. Miestami je primiešaná jedľa a borovica. Medzi vzácne druhy rastlín tu patria: iskerník karpatský, zvonček jedľový, perovník pštrosí, horec luskáčovitý, scila dvojlistá atď.

Fauna Zemplína je tiež veľmi pestrá. Živočíchy patria tak medzi zástupcov spoločenstiev listnatého a ihličnatého lesa, ako i polí lúk, vodných tokov, vodných plôch a ich brehov. Bežne sa tu vyskytuje zajac poľný, bažant poľovný, srnec lesný, jeleň lesný, diviak lesný. Zo vzácných a chránených druhov tu žije rys ostrovid, vlk dravý, mačka divá, medveď hnedý, zubor hôrny, výr



skalný, sova dlhochvostá, orol krikľavý, kuna lesná a skalná, haja červená vydra riečna, jazvec lesná, krkavec čierny, korytnačka močiarna. Z vodného vtáctva sú najvýznamnejšími zástupcami hus divá, kačica divá, bocian biely, bocian čierny, rybár bahenný, sliepočka zelenooká. Drobný motýlik *Vespina slovaciella* je pozoruhodný tým, že je doposiaľ známy len z územia Zemplína. Z plazov je to mlok karpatský, salamandra škvrnitá, jašterica živorodá, vretenica obyčajná. Z rýb tu nachádzame sumce, šťuky, zubáče, pstruhy, kapre, bolene, pleskáče a iné. Chránené sú mihule a hrúzy.

Podnebie a vegetácia podmieňujú faunu a flóru, v obci a okolí. Dominantné sú listnaté stromy, prevláda lesný porast buk a breza, no v okolitých lesoch sa nachádzajú aj ihličnaté stromy. Okolité lesy, predovšetkým v minulosti, boli bohaté na divú zver. Viaceré druhy, ako napr.: diviak, vlk, líška, srnčia zver, zajace, a i., sa tu vyskytujú i dnes. Z vtáctva sa tu vyskytuje jastrab, sova, vrabec, lastovička, kukučka, slávik, sýkorka, škovránok, vrana, divá hus, divá kačica. Uprostred dediny na nefunkčnom elektrickom stĺpe majú hniezdo bociany, ktorý sem pravidelne každoročne prilietajú.

Celkovo možno povedať, že príroda v okolí obce Nižná Jablonka je pekná a poskytuje možnosti pre turistiku a prechádzky po čerstvom vzduchu. Rovnako tunajšie lesy sú bohaté na huby, čo využívajú mnohí obyvatelia obce nielen na prechádzku prírodou, ale aj na uspokojenie hubárskej záľuby.

Pôdne pomery

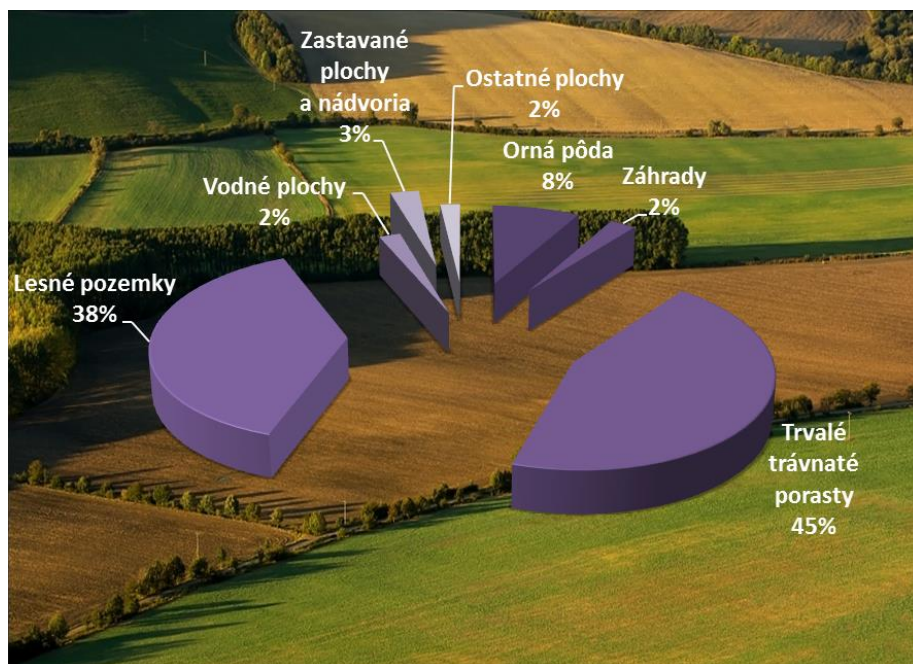
Okolie Humenného a Nižnej Jablonky je charakteristické pôdnou jednotkou - kambizeme modálne a kultizemné nasýtené pôdy, sprievodné kambizeme pseudoglejové zo zvetralín pieskocovo-ílovcových hornín (flyš). Z hľadiska zrnitosti zrnistnou triedou - ilovito - hlinitou a piesnito – hlinitou. Z hľadiska obsahu humusu v poľnohospodárskych pôdach sa tu nachádza stredne humózna až vysoko humózna pôda s dobrou úrodnosťou, vhodnou aj na pestovanie náročnejších rastlín.

Tabuľka č. A 2

Pôdny fond obce v m2	
Celková výmera	11887944
Orná pôda	969936
Chmeľnice	0
Vinice	0
Záhrady	287876
Ovocné sady	0
Trvalé trávnaté porasty	5300513
Poľnohospodárska pôda	6558325
Lesné pozemky	4556701
Vodné plochy	233282
Zastavané plochy a nádvoria	320713
Ostatné plochy	218923

(Zdroj: Katastrálny portál SR)

V rámci pôdneho fondu majú v obci najvyššie zastúpenie trvalé trávnaté porasty 45 % a najnižšie zastúpenie vodné a ostatné plochy 2 %. Chmeľnice, vinice a ovocné sady sa v obci nenachádzajú.



© www.vsetkoogmo.sk

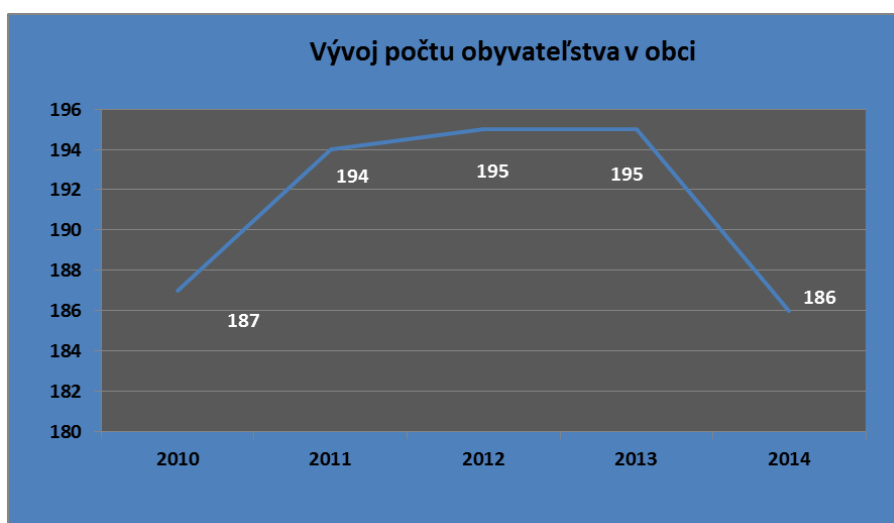
Demografia

K 31.12.2014 žilo na území obce Nižná Jablonka celkom 186 obyvateľov. Za obdobie piatich rokov došlo k nárastu aj k poklesu počtu obyvateľov. Najvýraznejší pokles zaznamenávame z roku 2013 do roku 2014.

Tabuľka č. A 3

Vývoj počtu obyvateľstva					
Rok	2010	2011	2012	2013	2014
Počet Obyvateľov	187	194	195	195	186

(Zdroj: Štatistický úrad SR)




V rámci celkového počtu obyvateľov, predstavujú ženy 48 % a muži 52 %.



Tabuľka č. A 4

Rozdelenie obyvateľstva podľa pohlavia	
Muži	96
Ženy	90

(Zdroj: Štatistický úrad SR)



© www.theguardian.com

S vývojom počtu obyvateľov súvisí aj vývoj prirodzeného prírastku a migračného salda obyvateľstva obce. Počas rokov 2010 až 2014 sa tieto ukazovatele vyvíjali nasledovne:

Tabuľka č. A 5

Kategória/rok	2010	2011	2012	2013	2014
Narodení	1	2	3	2	2
Zomretí	4	0	5	2	2
Prirodzený prírastok	-3	2	-2	0	0

(Zdroj: Štatistický úrad SR)

Tabuľka č. A 6

Kategória/rok	2010	2011	2012	2013	2014
Priťahovaní	3	6	4	0	1
Vystáňovaní	3	1	0	1	10
Migračné saldo	0	5	4	-1	-9

(Zdroj: Štatistický úrad SR)

Tabuľka č. A 7

Kategória/rok	2010	2011	2012	2013	2014
Prirodzený prírastok	-3	2	-2	0	0
Migračné saldo	0	5	4	-1	-9
Celkový prírastok	-3	7	2	-1	-9

(Zdroj: Štatistický úrad SR)

Za obdobie posledných piatich rokov najvyšší prírastok zaznamenala obec v roku 2011 (7 obyvateľov) a najväčší celkový úbytok obyvateľstva v roku 2014 (-9 obyvateľov).



Tabuľka č. A 8

Rozdelenie obyvateľstva podľa produktivity	
Predproduktívny vek (14 rokov a menej)	38
Produktívny vek (od 15 do 64 rokov)	111
Poproduktívny vek (65 rokov a viac)	37

(Zdroj: Štatistický úrad SR)



© www.cas.sk

Tabuľka č. A 9

Národnosť v roku 2011		
slovenská	150	79,36 %
maďarská	2	1,06 %
rusínska	26	13,76 %
ukrajinská	1	0,53 %
nezistené	10	5,29 %

(Zdroj: Štatistický úrad SR, SODB 2011)



© www.ntkswroclaw.vdg.pl

Podľa posledného aktuálneho Sčítania obyvateľov, domov a bytov 2011 má najväčšie zastúpenie v obci slovenská národnosť. Iba po jednom obyvateľovi sa hlási k národnostiam: ukrajinská, rusínska a maďarská.



Tabuľka č. A 10

Náboženské vyznanie v roku 2011		
Rímskokatolícka cirkev	21	11,11 %
Gréckokatolícka cirkev	124	65,61 %
Pravoslávna cirkev	28	14,81 %
Reformovaná kresťanská cirkev	1	0,53 %
bez vyznania	2	1,06 %
nezistené	13	6,88 %

(Zdroj: Štatistický úrad SR, SODB 2011)



© www.veganstvo.sk

Najvyšší počet obyvateľov v obci je gréckokatolíckeho vyznania (65,61 %), nasleduje pravoslávne vyznanie (14,81 %), rímskokatolícke vyznanie (11,11 %) a menšinové zastúpenie má aj reformovaná kresťanská cirkev.

Vzdelanie

V tabuľke č. A 11 je uvedená vzdelanostná štruktúra obyvateľstva podľa posledného aktuálneho Sčítania obyvateľov, domov a bytov 2011. Najvyššie zastúpenie majú obyvatelia so základným vzdelaním. Tesne za nimi sú obyvatelia bez vzdelania. Najnižšie zastúpenie majú obyvatelia s vysokoškolským vzdelaním. Podrobnejšie údaje v nižšie uvedenej tabuľke.

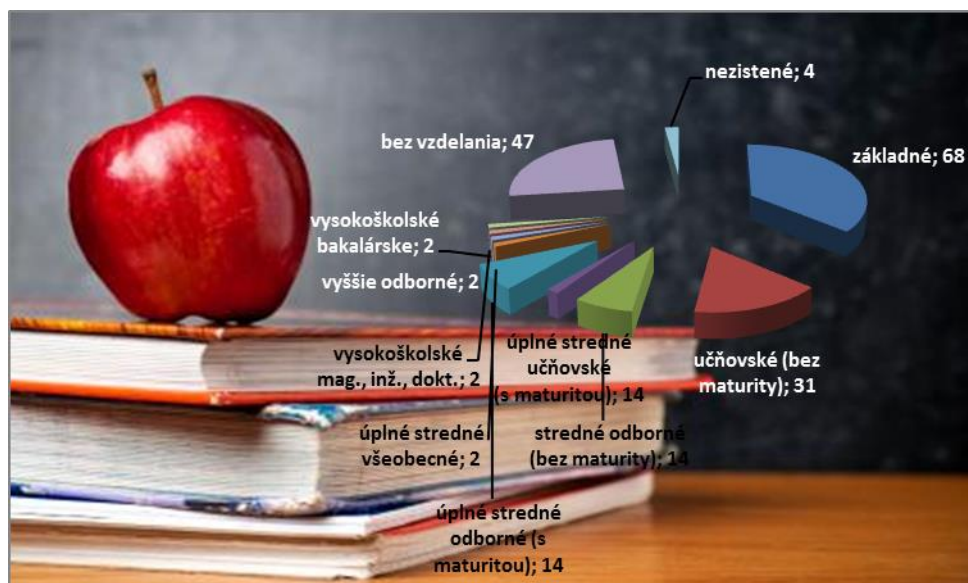
Tabuľka č. A 11

Vzdelanostná štruktúra v roku 2011		
základné	68	35,97 %
učňovské (bez maturity)	31	16,40 %
stredné odborné (bez maturity)	14	7,41 %
úplné stredné učňovské (s maturitou)	3	1,58 %
úplné stredné odborné (s maturitou)	14	7,41 %
úplné stredné všeobecné	2	1,06 %
vyššie odborné	2	1,06 %
vysokoškolské bakalárske	2	1,06 %
vysokoškolské mag., inž., dokt.	2	1,06 %
bez vzdelania	47	24,87 %
nezistené	4	2,12 %

(Zdroj: Štatistický úrad SR, SODB 2011)



V obci nie je v prevádzke žiadne školské zariadenie. Školopovinné deti navštevujú Materskú školu a Základnú školu 1. – 9. ročník v susednej obci Papín.



© www.csee-etuce.org

Nezamestnanosť

Od roku 1989 sa na vývoji zamestnanosti začalo výrazne prejavovať spomalenie dynamiky hospodárskeho rastu. Obnova tvorby pracovných miest a zrýchlenie dynamiky sa prejavilo koncom 90-tych rokov minulého storočia. V súčasnosti pre celú ekonomiku je charakteristická vysoká miera nezamestnanosti a nízka tvorba nových pracovných miest. Svetová hospodárska kríza ovplyvnila nezamestnanosť v celej SR. Vývoj nezamestnanosti vo všeobecnosti zaznamenával až do roku 2008 klesajúci trend. Relatívny počet evidovaných nezamestnaných obyvateľov v obci a regióne prezentuje nasledujúca tabuľka.

Tabuľka č. A 12

Miera evidovanej nezamestnanosti podľa územia, pohlavia v %					
	2010	2011	2012	2013	2014
Slovenská republika	12,46	13,59	14,44	13,50	12,29
Prešovský kraj	17,75	18,95	20,66	19,35	17,45
okres Humenné	15,66	16,64	18,51	17,33	16,49
muži	15,41	16,35	18,33	16,23	16,12
ženy	16,00	17,02	18,73	18,79	16,96

(Zdroj: Štatistický úrad SR)

Vyššia miera evidovanej nezamestnanosti bola takmer počas celého obdobia v prípade ženskej populácie. V roku 2013 dosiahla úroveň 18,79 %. Najvyššia úroveň v prípade mužskej populácie sa dosiahla v roku 2002 (18,33 %).

Bytová otázka

Domový a bytový fond obce v roku 2011 tvorilo 75 rodinných domov. Z celkového domového fondu bolo 49 trvalo obývaných domov. Najviac rodinných domov v Nižnej Jablonke bolo postavených v období po druhej svetovej vojne, v rokoch 1946 – 1970.



Kultúrno-spoločenský život

V obci sa organizujú podujatia uvedené v nasledujúcej tabuľke:

Tabuľka č. A 13

Tabuľka kultúrno-spoločenských podujatí v obci	
Podujatie	Organizátor
Deň matiek	obec, OZ
Jubilantom (od 65 rokov a viac)	obec, OZ
Mikuláš deťom a Vianočné darčeky (každý dom)	obec, OZ

(Zdroj: Obecný úrad Nižná Jablonka)

Vybavenie obce

Obec je elektrifikovaná. Rozvodná sieť plynu je v obci vybudovaná. Verejný vodovod v obci vybudovaný nie je, ani splašková kanalizácia a ČOV, každý rodinný dom má samostatnú žumpu. Vývoz žúmp zabezpečuje Východoslovenská vodárenská spoločnosť Humenné svojimi cisternovými autami. Vývoz a uloženie komunálneho odpadu a drobného stavebného odpadu z obce je zabezpečovaný 2 x mesačne spoločnosťou FÚRA, s.r.o. Obec je tiež zapojená do separovaného odpadu (zmiešané plasty, PET fľaše, sklo, papier, TETRAPACK, elektroodpad a kovové obaly, pneumatiky, nebezpečný odpad).

Tabuľka č. A 14

Prehľad infraštruktúry obce	
Verejný vodovod	nie
Rozvodná sieť plynu	áno
Kanalizačná sieť a čistička odpadových vôd	nie
Káblový rozvod internetu	nie

(Zdroj: Obecný úrad Nižná Jablonka)

Ekonomika obce

Údaje v nasledujúcej tabuľke prinášajú informácie o hospodárení obce podľa portálu INEKO. Finančné zdravie obce vypovedá o tom, do akej miery je hospodárenie udržateľné a či obci hospodárenie spôsobuje, alebo nespôsobuje problémy. Finančné zdravie je jedno číslo v intervale 0 (najhoršie) až 6 (najlepšie), nezávislé od roku a počíta sa kombináciou piatich vybraných indikátorov finančnej stability: Celkového dlhu, Dlhovej služby, Záväzkov neuhradených 60 a viac dní po lehote splatnosti, Okamžitej likvidity a Základnej bilancie.

Tabuľka č. A 12

HODNOTENIE FINANČNÉHO ZDRAVIA OBCE NIŽNÁ JABLONKA (2011 - 2014)	
CELKOVÉ FINANČNÉ ZDRAVIE	4,8 / 6
DOBRE FINANČNÉ ZDRAVIE	
ZLOŽKY FINANČNÉHO ZDRAVIA	
Základná bilancia	5,7
Dlhová služba	2,4
Celkový dlh	6,0
Záväzky aspoň 60 dní po splatnosti	6,0
Okamžitá likvidita	2,9

(Zdroj: <http://www.obce.ineko.sk/>)



Podmienky na podnikanie

Obec nemá priame kompetencie v oblasti opatrení na trhu práce. V rámci svojich kompetencií sa môže snažiť vytvoriť podmienky pre zlepšenie podnikateľského prostredia a rozvoj podnikania v obci.

Hlavným faktorom rozvoja podnikania môže byť existujúci potenciál pre rozvoj vidieckeho cestovného ruchu spojený s ochranou prírody a prírodných zdrojov. Vo vypracovanej Národnej stratégii rozvoja cestovného ruchu v SR boli vidiecky cestovný ruch a agroturistika zaradené medzi priority na Slovensku.

Aktuálna príležitosť na vytvorenie nových pracovných príležitostí a intenzívnejšie hospodárske využitie vidieckej krajiny

Pod pojmom vidiecky turizmus spravidla chápeme využívanie voľného času na vidieku rôznymi rekreačnými činnosťami s možnosťou ubytovania na súkromí, v rodinných domoch alebo v účelových komerčných ubytovacích zariadeniach v tomto prostredí. Patria sem teda činnosti, ktoré sa približujú k službám charakterizujúcim cestovný ruch v spojení s prírodou. Vidiecky cestovný ruch je definovaný ako ekonomické využitie vidieckej krajiny, jej prírodných zdrojov, kultúrneho dedičstva, vidieckeho prostredia, miestnych tradícií a miestnych produktov, ktoré vychádzajú z identity regiónu. Ponúka možnosť uspokojenia potrieb návštevníkov a dopytu po ubytovacích, stravovacích a doplnkových službách. Podporuje miestny trvalo udržateľný rozvoj, spĺňa nároky modernej spoločnosti na efektívne využitie voľného času prostredníctvom novej sociálnej solidarity mesta a krajiny. Pod pojmom agroturizmus chápeme užšiu časť vidieckeho turizmu, ktorý sa spája s poľnohospodárskou činnosťou na vidieku. Agroturizmus zahŕňa špecifické činnosti agropodnikateľov a poľnohospodárskych podnikov podľa miestnych ekonomických a prírodných podmienok, zameraných na uspokojovanie rekreačných potrieb turistov. Do agroturizmu môžeme zaradiť prakticky všetky činnosti, ktoré zabezpečuje podnikateľ – poľnohospodár pre uspokojenie potrieb turistov. Základnou zložkou služieb agroturizmu sú ubytovacie a stravovacie služby. Ubytovacie služby predstavujú ubytovanie turistov v súkromných zariadeniach s možnosťou dovolenky v prírode a s prepojením napríklad na špeciálnu poľnohospodársku výrobu ako je ovocinárstvo a podobne. Stravovacie služby zabezpečuje poľnohospodár pre ubytovaných návštevníkov alebo ďalších turistov, ktorí prichádzajú do regiónu. Ide najmä o výrobu a priamy konzum potravín pripravených v miestnych podmienkach.

Ďalšie doplnkové služby pre turistov môžu byť:

- zapojenie turistov do atraktívnych poľnohospodárskych prác ako je zber ovocia, kosenie a sušenie sena a pod.
- jazdecký výcvik, jazda v prírode na koňoch alebo konských záprahoch
- zber húb alebo lesných plodín, výroba lekvárov a pod.
- uspokojovanie špecifických záujmov turistov ako sú poľovníctvo, rybárstvo a pod.
- účasť na vidieckych jarmokoch a folklórnych slávnostiach
- poskytovanie športových, kultúrnych a rekreačných služieb ako lyžovanie, turistika, plávanie a pod.
- služby pre turistov zamerané na rodiny s deťmi, dôchodcov, zdravotne postihnutých a pod.

Rozvoj služieb pre turistov na vidieku má predovšetkým tieto prednosti oproti ostatným formám cestovného ruchu:



Program hospodárskeho a sociálneho rozvoja obce Nižná Jablonka na roky 2015 - 2021

- využíva existujúci bytový fond na vidieku alebo budovy, ktoré už stratili doterajšie využitie
- vytvára predpoklady na ekonomický rozvoj daného územia na vidieku
- napomáha širší rozptyl turistického využívania územia
- nevyžaduje záber nových plôch vo voľnej prírode
- vytvára nové pracovné príležitosti na vidieku

Rozvoj agroturistických služieb napomáha poľnohospodárskym podnikateľským subjektom vo viacerých smeroch:

- zvyšuje odbyt poľnohospodárskych produktov vo vlastných zariadeniach
- vytvára nové pracovné príležitosti
- využíva hospodársky potenciál a prírodné danosti regiónu
- prispieva k osídľovaniu a obnove vidieckych sídiel
- v krajinotvorbe, ochrane a údržbe prírody najmä v horských a podhorských regiónoch
- v ďalších podporných činnostiach na vidieku

Pri rozvíjaní vidieckej turistiky na Slovensku treba využiť najmä silné stránky vidieka:

- atraktívne prostredie krajiny
- tradičná pohostinnosť vidieckeho obyvateľstva
- bohaté kultúrne tradície
- dostatok voľných pracovných síl
- nízku cenu služieb
- podporu podnikania zo strany Ministerstva pôdohospodárstva a rozvoja vidieka (MPRV) SR
- rozširujúcu sa medzinárodná spoluprácu.

Na území obce nepôsobia žiadne podnikateľské subjekty a len jedna mimovládna organizácia o ktorej podrobnejšie informácie prináša nasledujúca tabuľka: **Formulár č. A 5 – Evidencia mimovládnych organizácií.**



Formulár č. A 4 - Evidencia podnikateľských subjektov

Číslo	Názov PO/sídlo/Sk NACE:	Zmena pridanej hodnoty v % (2014)	Počet zamestnancov (2014)	Prírastok/ úbytok zamestnancov	Tržby (2014)	Zisk (2014)	Záznam z rokovania o Dohode o partnerstve dňa:	Poznámky	Kontakt
1	-	-	-	-	-	-	-	-	-
2	-	-	-	-	-	-	-	-	-
3	-	-	-	-	-	-	-	-	-
4	-	-	-	-	-	-	-	-	-
5	-	-	-	-	-	-	-	-	-

(Zdroj: Obecný úrad Nižná Jablonka)

Formulár č. A 5 – Evidencia mimovládnych organizácií

P. č.	Názov:
1	Urbárska a pasienková spoločnosť, pozemkové spoločenstvo Nižná Jablonka
2	-
3	-
4	-
5	-
6	-

(Zdroj: Obecný úrad Nižná Jablonka)



Formulár č. A 6 - Analýza záujmových skupín

Obec Nižná Jablonka patrí medzi menšie obce okresu. Nie sú tu podnikatelia a len jedna mimovládna organizácia. Príprava PHSR je v réžii samosprávy obce, poslancov OZ, obyvateľov obce a externých partnerov (Regionálna rozvojová agentúra, VÚC Prešov).

Nasledujúca pripravená matica, zahŕňa účastníkov zoradených podľa ich postavenia v procese verzus ich vplyvu:

Tabuľka č. 1: Matica vplyvu / Dôležitosť

Účastníková právomoc / Potenciál	Vysoké postavenie / Dôležitosť	Nízke postavenie / Dôležitosť
Vysoký vplyv / právomoc	Vysoký vplyv / vysoká právomoc obyvatelia obce so záujmom o rozvoj obce	Vysoký vplyv / nízka právomoc Regionálna rozvojová agentúra Humenné
Nízky vplyv / právomoc	-	-

(Zdroj: vlastné spracovanie)

Tabuľka č. 2: Účastníci – všeobecný prehľad a ich záujmy

Účastníci	Záujem v konkrétnom projekte v rámci PHSR	Vyhodnotenie, poznámky
1 Regionálna rozvojová agentúra Humenné	spolupráca so samosprávou	dôležitý, príprava návrhov (aktivity, opatrenia)
2 VÚC Prešov	koordinácia, integrované projekty	dôležitý

(Zdroj: vlastné spracovanie)

Tabuľky č. 3 a 4 Matica zapojenia a Matica vplyvu/priority sú vhodné na definíciu a výber správnej stratégie, predovšetkým pre skupiny pri ktorých identifikujeme vysoké postavenie a dôležitosť.

Tabuľka č. 3: Účastníci – matica zapojenia

Akcia	Informuj	Konzultuj	Partnerstvo	Kontroluj
Etapa				
Identifikácia problémov	VÚC Prešov	obyvatelia obce so záujmom o rozvoj obce Regionálna rozvojová agentúra Humenné		
Plánovanie		obyvatelia obce so záujmom o rozvoj obce	Regionálna rozvojová agentúra Humenné, VÚC Prešov	



Implementácia	VÚC Prešov		Regionálna rozvojová agentúra Humenné	
Monitoring a hodnotenie		Regionálna rozvojová agentúra Humenné		VÚC Prešov

(Zdroj: vlastné spracovanie)

Tabuľka č. 4: Účastníci – matica vplyvu /priority

Záujmy		
Účastníci	Pravdepodobnosť vplyvu aktivity	Príbuzné priority záujmu
Dominantní	(+) – (-)	1 - 5
obyvatelia obce so záujmom o rozvoj obce	+	1
Jednoznační		
VÚC Prešov	+	1

(Zdroj: vlastné spracovanie)

Sumár matice zapojenia poskytuje komplexný obraz o stratégiách pre skupiny účastníkov a podporuje úspešný proces manažmentu zmien.

Analýzou výsledkov matice zapojenia môže riadiaci tím presnejšie určiť spôsob zapojenia jednotlivých záujmových skupín do manažmentu a procesu tvorby PHSR.

Cielená komunikácia a spolupráca so záujmovými skupinami vo vysokej miere ovplyvňuje úspešnosť realizácie PHSR a jednotlivých projektov, najmä ak sú aj záujmovou skupinou inej organizácie.

Formulár č. A 7 - Ex-ante hodnotenie – stav projektovej pripravenosti investícií k termínu vypracovania PHSR

Cieľom formulára č. A 7 - Ex-ante hodnotenie – stav projektovej pripravenosti k termínu vypracovania PHSR je analyzovať súčasný stav pripravenosti investičných zámerov a možnosti ich financovania z rôznych zdrojov.

Formulár č. A 7 je zároveň východiskom na vytvorenie formulárov č. P 1 a F 6 v programovej časti a finančnej časti, ktoré sa doplnia na základe strategických priorít a cieľov aj o nové projekty a aktivity v troch oblastiach - ekonomickej, sociálnej a environmentálnej. Pripravené investičné projekty sa môžu stať aj súčasťou pripravovaných nových územných stratégií – RIUS a MRS.



Formulár č. A 3 – Plánovací formulár prieskumu

Dôležité otázky	Zdôvodnenie
Prečo je potrebné získať informácie prostredníctvom prieskumu?	oslovenie verejnosti anonymným dotazníkom prinesie prejavovaný záujem obyvateľov o dianie v obci a jej budúci rozvoj
Čo je jeho cieľom?	zistiť názory občanov na rôzne témy týkajúce sa života v obci
Akým spôsobom sa bude uskutočňovať?	dotazníkový prieskum (dotazníky distribuované medzi obyvateľov obce – náhodný výber)
Aké budú finančné nároky?	-
Aké budú časové nároky?	marec – apríl 2015
Kto bude za realizáciu prieskumu zodpovedný?	zhotoviteľ PHSR, riadiaci tím, pracovné skupiny, poslanci OZ

Zdroj: vlastné spracovanie

Dotazníkový prieskum sa realizoval medzi obyvateľmi obce Nižná Jablonka v mesiacoch marec a apríl 2015. Cieľom prieskumu bolo zistiť názory občanov na rôzne témy týkajúce sa života v obci. Prieskum bol jednou z etáp procesu tvorby Programu hospodárskeho a sociálneho rozvoja obce Nižná Jablonka. Bol realizovaný na vzorke náhodne vybraných obyvateľov obce. Získali sme 23 vyplnených dotazníkov.

Vyhodnotenie prieskumu

Veková štruktúra respondentov

Odpoveď	Odpovedalo ÁNO
menej, alebo 18 rokov	0
19 - 29 rokov	0
30 - 39 rokov	2
40 - 49 rokov	1
50 - 59 rokov	7
60 a viac rokov	13

Dĺžka trvalého pobytu respondentov v obci

Odpoveď	Odpovedalo ÁNO
menej ako 5 rokov	0
5 - 10 rokov	0
11 - 20 rokov	3
21 - 30 rokov	1
viac ako 30 rokov	19

Zloženie členov domácnosti

Odpoveď	Odpovedalo ÁNO
žijem sám/ sama	8
jeden dospelý + dieťa/deti	0
dvaja dospelí + dieťa/deti	5
manželia bez detí	0



manželia bez detí (deti sú dospelé a žijú inde)	7
viacgeneračná domácnosť (starí rodičia/rodič, rodičia/rodič, deti/dieťa)	1
iné	2

Miesto zamestnania respondentov

Odpoveď	Odpovedalo ÁNO
doma (z domu)	0
dochádzam do práce v obci	4
cestujem do práce mimo obce	4
nezamestnaný/á	0
dôchodca	15

Kvalita života v obci podľa respondentov

Odpoveď	Odpovedalo ÁNO
veľmi dobrá	1
dobrá	10
uspokojivá	11
zlá	1
veľmi zlá	0

Dôvody respondentov pre život v obci (vybrať mohli maximálne 3 možnosti)

Odpoveď	Odpovedalo ÁNO
Narodil/a som sa tu	19
Vyrastal/a som tu	11
Mám tu rodinu	3
Priženil/vydala som sa tu	6
Mám tu prácu	3
Prostredie pre výchovu detí	0
Dobrá geografická poloha obce	0
Nemám inú možnosť (nedostatok peňazí)	2
Páči sa mi tu	7
Iné	2

Spokojnosť respondentov s kvalitou života alebo poskytovaných služieb v obci

Ohodnotenie	od 1 - najlepší do 5 – najhorší				
Odpoveď	1	2	3	4	5
voľnočasové aktivity pre deti a mládež	1	2	7	5	3
kultúra, kultúrne aktivity a pre občanov	3	5	5	3	1
miestne cesty	9	8	3	1	2
šport	0	1	6	2	6
starostlivosť o zeleň, verejné priestranstvá	7	9	5	0	1
osвета, vzdelávanie	1	4	9	1	2
podnikateľské prostredie	3	6	1	2	5
dostupnosť stavebných pozemkov/bytov	8	4	3	0	3



dopravné spojenie (vlak, autobus, ŽSR)	12	6	2	2	0
--	----	---	---	---	---

Záujem respondentov o dianie v obci

Odpoveď	vždy	občas	nikdy
zúčastňujem sa volieb do samospráv	21	2	0
zúčastňujem sa na podujatiach organizovaných v obci	16	5	0
navštevujem starostu so svojimi požiadavkami a návrhmi	10	11	1
zúčastňujem sa na zasadnutiach obecného zastupiteľstva	8	2	12
zapájam sa aktívne do života cirkvi	8	9	6

Názor respondentov na prioritné riešenie nedostatkov v obci (vybrať mohli maximálne 5 možností)

Odpoveď	Odpovedalo ÁNO
Zlepšenie možností nákupu (obchody)	3
Nedostatok stavebných pozemkov	1
Stav verejných priestranstiev	2
Kvalita životného prostredia	3
Odpadové hospodárstvo (zber a odvoz odpadov)	4
Nedostatok detských ihrísk	7
Stav obecných ciest a chodníkov	0
Dopravná situácia v obci	1
Nedostatok zelených plôch (park..)	0
Starostlivosť o seniorov	12
Kanalizácia	8
Vodovod	6
Bezpečnosť	0
Nedostatok kultúrnych podujatí v obci	7
Sociálne služby (stravovanie, opatrovateľská služba a pod.)	13
iné	2

Názor respondentov na rozvoj obce za posledných 5 rokov

Odpoveď	Odpovedalo ÁNO
nerozvíja sa vôbec	4
veľmi zle	0
zle	0
neviem posúdiť	2
dobre	13
veľmi dobre	3



Najvýznamnejšie udalosti v obci za uplynulých 5 rokov podľa odpovedí respondentov

• rekonštrukcia kultúrneho domu vrátane úpravy priestranstva
• novostavba domu nádeje vrátane vysviacky
• posviacka inkonostasu (pravoslávna cirkev)
• posviacka gréckokatolíckej cirkvi po rekonštrukcii
• oprava miestnych komunikácií a priestranstiev v obci
• Deň matiek, otcov a rodiny

Čo by sa v obci malo zmeniť, alebo čo v obci chýba podľa respondentov

• pracovné príležitosti v obci
• zlepšenie signálu mobilných operátorov
• lepšie zásobovanie obchodu
• rekonštrukcia hasičskej zbrojnice
• spoločenská miestnosť pre mládež
• Domov sociálnych služieb pre seniorov
• kanalizácia
• športové dni pre deti
• obnova starého kanála

Časť A.II Analýza vonkajšieho prostredia

Vonkajšie prostredie je určované Európskou úniou a legislatívou Slovenskej republiky. V danej oblasti je smerodajný najmä Národný program reforiem Slovenskej republiky 2015. Jedná sa o opatrenia, ktoré sa vláda zaviazala plniť v nasledujúcom období v týchto štrukturálnych témach:

1. Fiškálna politika a verejné financie

Odhad hospodárenia verejnej správy v roku 2015 je na úrovni 2,55 % HDP a vláda plánuje ďalej znížiť deficit na 1,93 % HDP v 2016. Rozpočtové ciele zachovávajú predpoklad dosiahnutia štrukturálne vyrovnaného rozpočtu v roku 2017. Verejný dlh by sa mal po prvom pokrízovom poklese v minulom roku znížiť z 53,6 % v roku 2014 k úrovni 50 % do roku 2018. K ďalšiemu zvýšeniu efektivity daňovej kontroly a zníženiu administratívnej náročnosti prispievajú viaceré opatrenia finančnej správy. V roku 2015 sa začne so zavádzaním elektronického výkonu daňového auditu a rozšíria sa služby poskytované finančnou správou.

- Efektívnosť výberu daní
- Zjednotenie výberu daní, cla a odvodov

2. Vzdelávanie, veda a inovácie

Zmeny v oblasti školstva sa zameriavajú na prepojenie odborného vzdelania s praxou, rozšírenie kapacít škôlok a podporu začleňovania marginalizovaných komunít. Opatrenia na zlepšenie vedy, výskumu a inovácií by mali stabilizovať výdavky štátu a zvýšiť efektívnosť využívania týchto prostriedkov. K dosiahnutiu cieľa stratégie Európa 2020 v objeme výdavkov na vedu a výskum by mal výraznou mierou prispieť nárast súkromných výdavkov.



Regionálne školstvo

- Predprimárne vzdelávanie
- Dobre pripravení a motivovaní učitelia
- Vzdelávací obsah a učebnice
- Prepojenie vzdelávania a potrieb trhu práce v odbornom školstve

Vysoké školstvo

Veda a výskum

- Veda a výskum
- Inovácie

3. Zamestnanosť a sociálna inklúzia

Opatrenia v oblasti zamestnanosti a sociálnej inklúzie sa zameriavajú najmä na pokračovanie reformy služieb zamestnanosti a podporu starostlivosti o deti v kontexte trhu práce. Pokračuje zavádzanie nástrojov APTP v rámci iniciatívy záruky pre mladých ľudí do 29 rokov a na podporu dlhodobo nezamestnaných. Plánuje sa vyhodnocovať čistá účinnosť nástrojov APTP. Bude taktiež posilnená analytická kapacita ÚPSVaR. Pokračujú projekty zamerané na podporu komunitných centier a terénnej sociálnej práce v obciach s rómskou populáciou.

Zamestnanosť

- Služby zamestnanosti
- Podpora zamestnanosti mladých
- Dlhodobá nezamestnanosť
- Podpora mobility za prácou

Sociálna inklúzia

- Zavedenie minimálneho dôchodku
- Rovnováha medzi zamestnaním a starostlivosťou o deti
- Sociálne služby
- Podpora marginalizovaných rómskych komunít

4. Dopravná infraštruktúra a telekomunikácie

Hlavnými opatreniami v doprave sú výstavba chýbajúcich úsekov diaľnic a rýchlostných ciest a výstavba, obnova a údržba ciest I. triedy. Dôležitým cieľom bude systematické zvyšovanie významu železničnej prepravy ako aj zefektívnenie verejnej osobnej dopravy.

- Rozvoj dopravy
- Cestná infraštruktúra
- Železnice
- Zefektívnenie verejnej osobnej dopravy a mestská mobilita



5. Modernizácia verejnej správy a podnikateľské prostredie

Modernizácia štátnej správy bude pokračovať reformou ESO zameranou na optimalizáciu okresných úradov, čo by malo priniesť zefektívnenie činností a lepšie služby občanom a podnikateľom napríklad prostredníctvom elektronizácie. Budú sa posilňovať analytické kapacity v štátnej správe. Reforma verejnej správy prinesie jej odpolitizovanie a viac transparentnosti na všetkých stupňoch od prijímania zamestnancov až k odmeňovaniu.

- Pokračovanie ESO – Efektívna, spoľahlivá a otvorená verejná správa
- Reforma štátnej služby
- Analytické kapacity
- Elektronická verejná správa
- Podnikateľské prostredie
- Návrat odborníkov

6. Transparentná spoločnosť a vymožitelnosť práva

Zefektívňovanie súdnictva bude prebiehať najmä revíziou Občianskeho súdneho poriadku, rekodifikáciou civilného procesu a špecializáciou súdnej sústavy a sudcov. K urýchleniu súdnych konaní prispeje aj prebiehajúca elektronizácia súdneho spisu, zbierky zákonov, insolvenčného registra a monitoringu obvinených a odsúdených.

- Efektívnejšie súdy
- Elektronizácia

7. Zdravie

Transparentné cenové stropy na nákup významných položiek, povinné externé audity, či optimalizácia lôžkového fondu prispievajú k vyššej transparentnosti finančného riadenia a zastaveniu zadlžovania nemocníc pod MZ SR. Zavedie sa integrovaný model poskytovania zdravotnej starostlivosti, zefektívni sa proces financovania zdravotných zariadení zavedením platby za diagnostickú skupinu a zjednotia sa liečebné postupy.

- Zlepšenie finančného riadenia a hospodárenia poskytovateľov a výstavba novej nemocnice
- Zavedenie platieb za diagnostickú skupinu (DRG)
- Postavenie všeobecných lekárov a e-Health
- Lepšia integrácia poskytovania zdravotnej starostlivosti
- Zjednotenie liečebných postupov a systém starostlivosti o zdravie občanov

8. Environmentálna udržateľnosť a energetika

Nový zákon o odpadoch posilní motivácie na prevenciu vzniku odpadu a jeho materiálové a energetické zhodnotenie. V spolupráci so Svetovou bankou bude vypracovaná Nízkouhlíková stratégia SR, ktorá identifikuje redukčný potenciál a náladovo efektívne spôsoby znižovania emisií aj v súvislosti s navrhovanými EÚ cieľmi do roku 2030. Plánované plynové prepojenie s Poľskou a Maďarskou republikou zvýši energetickú bezpečnosť SR. Prepojenie elektrizačných sústav s Maďarskom odstráni úzke miesta a zvýši cezhraničnú kapacitu.



- Emisie skleníkových plynov
- Spracovanie odpadov
- Udržateľné využívanie prírodných zdrojov
- Zvyšovanie energetickej efektívnosti
- Budovanie energetických prepojení medzi krajinami
- Hodnotenie potreby ďalšej regulácie
- Zverejňovanie analýzy ku všetkým zásadnejším zmenám politik a regulačným rozhodnutiam
- Dátové centrum na webovom sídle regulátora.

Formulár č. A 8 - STEEP analýza (analýza externého prostredia)

Sociálne	Technologické	Ekonomické	Ekologické	Politické	Hodnoty
Starnutie populácie	Využívanie IKT pre komunikáciu s obyvateľstvom	Využívanie štrukturálnych fondov EÚ pre spolufinancovanie projektov	Objavenie doteraz neidentifikovaných starých environmentálnych záťaží	Pripravenosť Vlády SR na čerpanie finančných prostriedkov alokovaných v štrukturálnych fondoch EÚ	Zmena postojov obyvateľstva a ich zapájanie do rozvojových aktivít
Nárast kriminality, chudoby a MRK	Zlepšenie kvality poskytovaných služieb verejnosti	Daňové zaťaženie	Zvyšovanie environmentálneho zaťaženia v oblasti znečistenia ovzdušia	Podpora Vlády SR v oblasti podnikateľského prostredia, inovácií, výskumu a vývoja, cestovného ruchu	Celková organizačná kultúra, vnímanie a akceptácia korupcie v spoločnosti
Nedostatočné prepojenie vzdelávacieho systému s potrebami trhu práce	Zavádzanie inovatívnych technológií u kľúčových zamestnávateľov v regióne	Nové trhy a investičné príležitosti pre zamestnávateľov a podnikateľov	Zmena klímy – celkové oteplenie, extrémne zrážky, extrémne teplé letné obdobia	Komplikovaná legislatíva a výkon v oblasti verejného obstarávania	
Migrácia obyvateľov Slovenska za prácou do zahraničia	Využívanie sociálnych sietí na vytváranie komunít s rovnakými záujmami a na reklamu	Dopady ekonomickej krízy			

Zdroj: vlastné spracovanie



Formulár č. A 9 - Analýza konkurencie

Príklad schémy pre porovnanie konkurenčných výhod a nevýhod dvoch susedných samospráv pre oblasť Vidiecky cestovný ruch					
	Samospráva 1 – Obec Nižná Jablonka		Samospráva 2 – Obec Papín		Závery pre samosprávu 1
	konkurenčné výhody	konkurenčné nevýhody	konkurenčné výhody	konkurenčné nevýhody	
Prostredie	Prírodný potenciál +++ Cyklotrasa +++		Prírodný potenciál +++		Zabezpečiť starostlivosť o krajinu, propagácia prírodného potenciálu a cyklotrasy
Podujatia		Málo podujatí počas roka ---	Známe kultúrne podujatie (folklórne slávnosti) organizované počas leta +++		
Ubytovanie a stravovanie		V obci sa nenachádza žiadne stravovacie a ubytovacie zariadenie ---	Stravovanie počas roka +++		
Propagácia	Webová stránka obce ++ Propagačné tabule v obci +++		Propagácia, podporujúca organizáciu kultúrneho podujatia ++		Posilniť propagáciu prírodného potenciálu, cyklotrasy

Zdroj: Weisová, Bernátová: Strategické plánovanie samosprávy, Municipalia 2012



Časť A.III Zhodnotenie súčasného stavu územia

Formulár č. A 10 - SWOT analýza

Oblasť: INFRAŠTRUKTÚRA, HOSPODÁRSTVO, DOPRAVA

Silné stránky <ul style="list-style-type: none"> obcou prechádza cesta III. triedy zrekonštruované miestne komunikácie zrekonštruovaný (časť) obecný úrad s dobrou polohou v centre obce zrekonštruovaný (časť) miestny rozhlas obec plynofikovaná a elektrifikovaná vhodné prostredie so zameraním na poľnohospodárstvo a spracovanie dreva 	Slabé stránky <ul style="list-style-type: none"> nedostatok finančných prostriedkov na údržbu technickej infraštruktúry v obci nerozvinutý pracovný ruch v obci absencia výrobných zariadení v obci
Príležitosti <ul style="list-style-type: none"> možnosť získania finančných prostriedkov z fondov EÚ a štátneho rozpočtu dokončenie rekonštrukcie obecného úradu dokončenie rekonštrukcia miestneho rozhlasu využitie polohového potenciálu obce podpora malého a stredného podnikania v obci 	Hrozby <ul style="list-style-type: none"> malá miera podpory miest a obcí zo strany štátu nevýhodné podmienky čerpania prostriedkov z EÚ fondov nevýhodné podmienky čerpania úverových zdrojov z komerčných bánk zvyšujúce sa náklady na údržbu a opravy cestnej infraštruktúry spomalenie hospodárskeho rastu

Zdroj: upravené podľa Weisová, Bernátová: Strategické plánovanie samosprávy, Municipalia 2012

Číslami 1 – 6 sú očíslované silné stránky zo SWOT analýzy, veľkými písmenami A – E sú označené jednotlivé príležitosti zo SWOT analýzy. K vysoko hodnotenej silnej stránke sme priradzovali príležitosti, ktoré je potrebné podporiť vhodnými aktivitami/projektmi/opatreniami na túto väzbu s očakávaním kladného výsledku/vplyvu.

Formulár č. A 11 - Matica vzájomných väzieb SWOT analýzy (Oblasť: INFRAŠTRUKTÚRA, HOSPODÁRSTVO, DOPRAVA)

	A	B	C	D	E
1				++	++
2				++	++
3	+++	+++			
4	++		+++		
5				++	++
6				++	+++

Zdroj: vlastné spracovanie



Oblasť: ŽIVOTNÉ PROSTREDIE A ODPADOVÉ HOSPODÁRSTVO

Silné stránky <ul style="list-style-type: none">+ prírodný potenciál+ vodný tok v obci+ zabezpečený vývoz TKO a vybudovaný systém separovaného zberu v obci+ kvalitná legislatíva na nakladanie s KO a DSO	Slabé stránky <ul style="list-style-type: none">+ prudké klimatické zmeny+ absencia vodovodu v obci+ absencia kanalizácie v obci+ v obci sa nenachádza kompostáreň biologicky rozložiteľných odpadov
Príležitosti <ul style="list-style-type: none">+ možnosť získania finančných prostriedkov z fondov EÚ a štátneho rozpočtu+ regulácia koryta miestneho potoka a revitalizácie jeho okolia+ zvýšiť právne vedomie obyvateľstva vo sfére životného prostredia+ výstavba obecného kompostoviska	Hrozby <ul style="list-style-type: none">+ zhoršujúci sa stav životného prostredia+ ohrozená kvalita podzemných a povrchových vôd+ zhoršenie zdravotného stavu obyvateľstva+ znečistenie ovzdušia+ nárast množstva vyvázaných odpadov, pretrvávajúce vykurovanie tuhými palivami+ nízka disciplína pri nakladaní s odpadmi

Zdroj: upravené podľa Weisová, Bernátová: Strategické plánovanie samosprávy, Municipalia 2012

Formulár č. A 11 – Matica vzájomných väzieb SWOT analýzy (Oblasť: ŽIVOTNÉ PROSTREDIE A ODPADOVÉ HOSPODÁRSTVO)

	A	B	C	D
1	++			
2	+	+++		
3			++	
4			++	++

Zdroj: vlastné spracovanie



Oblasť: ŠPORT, KULTÚRA, CESTOVNÝ RUCH A PROPAGÁCIA

<p>Silné stránky</p> <ul style="list-style-type: none"> zrekonštruovaný kultúrny dom v obci (časť) vybudovaný Dom nádeje požiarna zbrojnica v obci webová stránka obce kultúrne pamiatky v obci vhodné podmienky pre rozvoj turistiky 	<p>Slabé stránky</p> <ul style="list-style-type: none"> nedostatočne rozvinutá cezhraničná spolupráca zastaralé technické vybavenie kultúrneho domu nedostatočná propagácia prírodného bohatstva obce nedostatočne využitý potenciál pre rozvoj kultúrnoedukatívneho cestovného ruchu
<p>Príležitosti</p> <ul style="list-style-type: none"> možnosť získania finančných prostriedkov z fondov EÚ cezhraničná spolupráca vybudovanie oddychových plôch v obci lepšia propagácia obce spolupráca na regionálnej úrovni v rozvoji turizmu 	<p>Hrozby</p> <ul style="list-style-type: none"> vplyv nežiaducich javov na deti a mládež nedostatok finančných prostriedkov na údržbu a výstavbu nových športových a kultúrnych objektov slabá podpora kultúry zo strany štátu a VÚC nedostatok finančných prostriedkov na šírenie miestnej kultúry za hranice katastrálneho územia obce zmeny vo vnímaní tradičných hodnôt

Zdroj: upravené podľa Weisová, Bernátová: Strategické plánovanie samosprávy, Municipalia 2012

Formulár č. A 11 - Matica vzájomných väzieb SWOT analýzy (Oblasť: ŠPORT, KULTÚRA, CESTOVNÝ RUCH A PROPAGÁCIA)

	A	B	C	D	E
1	+++				
2	+				
3	+++				
4				+++	
5	+	+++		++	++
6	+	+++	+++	+++	+++

Zdroj: vlastné spracovanie

Realizácia Programu hospodárskeho a sociálneho rozvoja obce závisí od pripravenosti jeho garanta – obce Nižná Jablonka, spolupráce s partnermi, ako aj vonkajšieho prostredia. nasledujúca tabuľka uvádza zoznam možných rizík, ktoré môžu pochádzať z vnútorného, alebo vonkajšieho prostredia obce.



Formulár č. A 13 - Kontrolný zoznam pre hodnotenie možných rizík

Druh rizika	Objekt rizika	Zdroj rizika	Nežiaduce dôsledky	Pravdepodobnosť
Individuálne	realizácia PHSR	nedôsledný prístup obce k realizácii PHSR a získavaniu vonkajších zdrojov	stagnácia obce	nízka
	realizácia PHSR	-	stagnácia obce	vysoká
Technické	realizácia príslušných opatrení	neúspešnosť v získavaní financií z vonkajších zdrojov na rozvoj technickej a dopravnej infraštruktúry	stagnácia obce	stredná
Ekologické	územie	nečakane zhoršujúce sa klimatické podmienky	nepriaznivé podmienky na život v obce	stredná
Sociálne	územie	odchod obyvateľov v produktívnom veku za prácou do iných regiónov a zahraničia, nedostatok pracovných príležitostí	nárast sociálno-patologických javov	stredná
Ekonomické	územie	nedostatok vonkajších finančných zdrojov	nerealizácia rozvojových projektov	vysoká

Zdroj: vlastné spracovanie

Formulár č. A 13 priamo nadväzuje na predchádzajúci formulár č. A 10 v časti ohrozenia a slabé stránky. Hodnotenie a následne riadenie možných rizík je štruktúrovaný prístup k identifikácii, hodnoteniu, monitorovaniu a priebežnej kontrole rizika, ktoré môže nastať a negatívne ovplyvniť realizáciu stanovených cieľov PHSR.

Výstupy kontrolného zoznamu je možné v pláne hodnotenia a monitorovania spracovať do Plánu riadenia rizík realizácie PHSR. Kontrolný zoznam tak poskytuje prehľad o všetkých identifikovaných rizikách, hodnotenie ich významnosti, opatrenia na zníženie ich pravdepodobnosti a možných vplyvov a vlastníkov rizík.



ČASŤ B: STRATEGICKÁ ČASŤ

Strategická časť nadväzuje na analytickú časť. Záver analytickej časti obsahuje SWOT analýzu a hodnotenie možných rizík.

Strategická časť obsahuje stratégiu rozvoja obce pri zohľadnení jeho vnútorných špecifík a určuje hlavné ciele a priority rozvoja obce pri rešpektovaní princípov regionálnej politiky v záujme dosiahnutia vyváženého udržateľného rozvoja územia obce.

Pri stanovení vízie rozvoja územia obce Nižná Jablonka bolo nutné prihliadať na ten fakt, že sa vzťahuje k dlhodobému horizontu 10 rokov. Vízia by mal byť v súlade s Národnou stratégiou regionálneho rozvoja SR a Programom hospodárskeho a sociálneho rozvoja Prešovského samosprávneho kraja 2014 - 2020.

Vízia regionálneho rozvoja predstavuje stav, ku ktorému má Slovensko za niekoľko rokov dospieť - vymedzuje rámec pre definovanie strategických cieľov a priorít na obdobie 2014 až 2020 s výhľadom do roku 2030, ako aj postupy na ich dosiahnutie. Vízia regionálneho rozvoja Slovenska je definovaná takto:

„Slovensko ako krajina s vysokou kvalitou života občanov vo všetkých regiónoch. Regionálna politika umožňujúca každému regiónu využívať svoje danosti na prospech svojho trvalo udržateľného hospodárskeho, sociálneho a územného rozvoja, a tým rozvoja Slovenskej republiky ako vysoko vyspelého, hospodársky, politicky a sociálne súdržného štátu, sebavedomého člena Európskej únie.“

S ohľadom na vyššie uvedené dokumenty národnej a regionálnej úrovne, bola vízia rozvoja obce upravená nasledovne:

„Obec sa stane miestom pre spokojný život občanov v ekologicky nenarušenom prostredí, s dobudovanou technickou infraštruktúrou, s fungujúcimi zariadeniami podporujúcimi rozvoj kultúrnej úrovne obyvateľstva a miestom pre oddych všetkých obyvateľov obce.“

Pre naplnenie uvedenej vízie obec stanovila tri prioritné oblasti svojho rozvoja počas rokov 2015 – 2021. Jedná sa o tieto oblasti:

1. **hospodárska oblasť,**
2. **sociálna oblasť,**
3. **environmentálna oblasť.**

V týchto prioritných oblastiach rozvoja si obec stanovila strategické ciele a navrhla opatrenia, ktorými tieto strategické ciele dosiahne.



Formulár č. S 1 – Hierarchia strategických cieľov

Vízia	Obec sa stane miestom pre spokojný život občanov v ekologicky nenarušenom prostredí, s dobudovanou technickou infraštruktúrou, s fungujúcimi zariadeniami podporujúcimi rozvoj kultúrnej úrovne obyvateľstva a miestom pre oddych všetkých obyvateľov obce.			
Globálne ciele	1. Prioritná oblasť - Hospodárska	2. Prioritná oblasť - Sociálna		3. Prioritná oblasť - Environmentálna
Špecifické ciele	Technická infraštruktúra	Obecné budovy a verejné priestranstvá	Voľný čas	Odpadové hospodárstvo
Tematické ciele	Opatrenie 1.1 Zlepšenie technickej infraštruktúry	Opatrenie 2.1 Starostlivosť o verejné priestranstvá Opatrenie 2.2 Starostlivosť a rekonštrukcia verejných budov	Opatrenie 2.3 Zlepšenie propagácie obce	Opatrenie 3.1 Podpora aktivít v oblasti odpadového hospodárstva
Územné ciele	Rozvoj územia obce			

Zdroj: vlastné spracovanie



ČASŤ C: PROGRAMOVÁ ČASŤ

Programová (plánovacia) časť nadväzuje na strategickú časť a obsahuje zoznam opatrení a aktivít na zabezpečenie realizácie programu rozvoja obce, t. j. obsahuje podrobnejšie rozpracovanie strategických cieľov v hospodárskej, sociálnej a environmentálnej politike minimálne na úroveň opatrení a aktivít, ktoré sú tvorené vecne príbuznými skupinami projektov.

Metodika tvorby PHSR udáva nasledovný postup:

- Pracovná skupina špecifikovala opatrenia, navrhla k nim aktivity a stanovila poradie dôležitosti opatrení a aktivít, projektov vrátane merateľných ukazovateľov výsledku a dopadu. (Formulár č. P 1 - Tabuľka opatrení, aktivít a projektov podľa oblastí, Formulár č. P 2 - Tabuľka ukazovateľov výsledkov, dopadov).
- Riadiaci tím vypracoval sumárny návrh aktivít a projektov ako východisko pre Akčný plán.
- Riadiaci tím stanovil termíny realizácie aktivít, projektov (roky) a odhad ich financovania (výška a zdroje financovania).
- Riadiaci tím zabezpečil vypracovanie formulárov pre prípravu navrhnutých projektov (Formulár P 3 - Formulár pre prípravu projektu).

Formulár č. P 1 – Prehľad opatrení, projektov a aktivít podľa oblastí

Opatrenie	Projekt/Aktivita	Prioritná oblasť/oblasť
Opatrenie č. 1.1 Zlepšenie technickej infraštruktúry	Projekt 1.1.1 Rekonštrukcia verejného rozhlasu	Hospodárska – technická infraštruktúra
Opatrenie č. 2.1 Starostlivosť o verejné priestranstvá	Projekt 2.1.1 Terénne úpravy a oplatenie Domu nádeje	Sociálna infraštruktúra
	Projekt 2.1.2 Rekonštrukcia autobusových zastávok	Sociálna infraštruktúra
Opatrenie č. 2.2 Starostlivosť a rekonštrukcia verejných budov	Projekt 2.2.1 Nové vybavenie kultúrneho domu a kuchyne	Sociálna infraštruktúra
	Projekt 2.2.2 Rekonštrukcia požiarnej zbrojnice	Sociálna infraštruktúra
	Projekt 2.2.3 Rekonštrukcia OcÚ	Sociálna infraštruktúra
Opatrenie č. 2.3 Zlepšenie propagácie obce	Aktivita 2.3.1 Propagačné materiály	Sociálna infraštruktúra
Opatrenie č. 3.1 Podpora aktivít v oblasti odpadového hospodárstva	Projekt 3.1.1 Výstavba kompostoviska	Environmentálna – životné prostredie

Zdroj: vlastné spracovanie



Program hospodárskeho a sociálneho rozvoja obce Nižná Jablonka na roky 2015 - 2021

Formulár č. P 2 – Zoznam ukazovateľov cieľov/prioritných oblastí PHSR

Typ ukazovateľa	Názov ukazovateľa	Definícia	Informačný zdroj	Merná jednotka	Východisková hodnota	Cieľová hodnota / Rok	
					Rok 2015	2018	2021
PRIORITNÁ OBLASŤ – Hospodárska							
1.1.1 Rekonštrukcia verejného rozhlasu							
Hlavné ukazovatele	výstup	náklady na realizáciu	OcÚ	EUR	0	1 000	1 000
	výsledok	dĺžka zrekonštruovaného rozhlasu	OcÚ	m	0	300	300
	dopad	zrealizované projekty technickej infraštruktúry	OcÚ	počet	0	1	1

Zdroj: vlastné spracovanie

PRIORITNÁ OBLASŤ – Sociálna							
2.1.1 Terénne úpravy a oplatenie Domu nádeje							
Hlavné ukazovatele	výstup	náklady na realizáciu	OcÚ	EUR	0	6 000	6 000
	výsledok	dĺžka oplatenia	OcÚ	m	0	60	60
	dopad	zrealizované projekty sociálnej infraštruktúry	OcÚ	počet	0	4	5
2.1.2 Rekonštrukcia autobusových zastávok							
Hlavné ukazovatele	výstup	náklady na realizáciu	OcÚ	EUR	0	2 000	2 000
	výsledok	počet zrekonštruovaných zastávok	OcÚ	počet	0	2	2
	dopad	zrealizované projekty sociálnej infraštruktúry	OcÚ	počet	0	4	5



Program hospodárskeho a sociálneho rozvoja obce Nižná Jablonka na roky 2015 - 2021

2.2.1 Nové vybavenie kultúrneho domu a kuchyne							
Hlavné ukazovatele	výstup	náklady na realizáciu	OcÚ	EUR	0	8 280	8 280
	výsledok	N/A	OcÚ	počet	0	N/A	N/A
	dopad	zrealizované projekty sociálnej infraštruktúry	OcÚ	počet	0	4	5
2.2.2 Rekonštrukcia požiarnej zbrojnice							
Hlavné ukazovatele	výstup	náklady na realizáciu	OcÚ	EUR	0	N/A	N/A
	výsledok	počet zrekonštruovaných budov	OcÚ	počet	0	1	1
	dopad	zrealizované projekty sociálnej infraštruktúry	OcÚ	počet	0	4	5
2.2.3 Rekonštrukcia OcÚ							
Hlavné ukazovatele	výstup	náklady na realizáciu	OcÚ	EUR	0	0	18 000
	výsledok	počet zrekonštruovaných budov	OcÚ	počet	0	0	1
	dopad	zrealizované projekty sociálnej infraštruktúry	OcÚ	počet	0	4	5
2.3.1 Propagačné materiály							
Hlavné ukazovatele	výstup	náklady na realizáciu	OcÚ	EUR	0	2 200	2 200
	výsledok	počet propagačných objektov	OcÚ	počet	0	3	3
	dopad	zrealizované projekty rozvoj cestovného ruchu	OcÚ	počet	0	1	1

Zdroj: vlastné spracovanie



Program hospodárskeho a sociálneho rozvoja obce Nižná Jablonka na roky 2015 - 2021

PRIORITNÁ OBLASŤ – Environmentálna							
3.1.1 Výstavba kompostoviska							
Hlavné ukazovatele	výstup	náklady na realizáciu	OcÚ	EUR	0	700	700
	výsledok	počet vybudovaných kompostovísk	OcÚ	počet	0	1	1
	dopad	zrealizované projekty – životné prostredie	OcÚ	počet	0	1	1

Zdroj: vlastné spracovanie

Súčasťou programovej časti je aj stanovenie ukazovateľov pre hodnotenie PHSR. Ukazovatele výsledkov a dopadov pre PHSR obce sú spracované v prehľade vo vyššie uvedených tabuľkách.

Ukazovatele sú rozdelené do troch kategórií:

- **ukazovatele výstupu** (práce, tovary a služby, ktoré boli financované počas realizácie aktivít projektu vyjadrené z finančného a vecného hľadiska)
- **ukazovatele výsledku** (okamžitý efekt realizácie aktivít projektu, ktorý je k dispozícii pre cieľovú skupinu alebo sa jedná o služby poskytnuté cieľovej skupine)
- **ukazovatele dopadu** (dlhodobý efekt vplyvu na danú prioritnú oblasť alebo cieľovú skupinu, ktorý však realizátor projektu nemôže ovplyvniť).

Pre oblasť hodnotenia dopadov pre PHSR obce boli ako východiskové hodnoty dopadových ukazovateľov stanovené dopadové ukazovatele na nulovej úrovni a hodnotenie dopadov sa uskutočňuje k roku 2021.

Formulár č. P 3 – Súhrnný prehľad projektových zámerov obce

Tabuľka priložená



Formulár č. P 4 - Formulár pre prípravu projektov

Základné údaje o projektovom zámere č. 1							
Názov projektu				Propagačné materiály			
Garant				Obec Nižná Jablonka			
Kontaktná osoba garanta				Miroslav Rosoňanka – starosta obce			
Partneri garanta (spolupráca s ...)				obyvatelia obce Nižná Jablonka			
Začatie a ukončenie projektu (od do)				2015			
Stav projektu pred realizáciou				chýbajúca propagácia obce			
Cieľ projektu				Zlepšiť propagáciu obce			
Výstupy				Informačná tabuľa cyklotrasy, obraz obce (interiér aj exteriér)			
Užívatelia				obyvatelia a návštevníci obce			
Indikátory monitoringu				počet propagačných objektov			
Zmluvné podmienky				zmluva s dodávateľom			
Riziká				-			
Poznámky				-			
Realizácia projektu							
Fáza/míľnik			Súčinnosť iného odboru alebo subjektu			Termín (mesiac/rok)	
Realizácia projektu			-			2015	
Financovanie projektu							
Druh výdavku	Termín (rok)	Náklady spolu (eur)	z toho verejné zdroje				z toho súkromné zdroje
			EU	ŠR	VÚC	Obec	
Realizácia projektu	2015	2 200	0	0	0	2 200	0
Spolu		2 200	0	0	0	2 200	0

Zdroj: upravené podľa Weisová, Bernátová: Strategické plánovanie samosprávy, Municipalia 2012



Formulár č. P 4 - Formulár pre prípravu projektov

Základné údaje o projektovom zámere č. 2							
Názov projektu			Terénne úpravy a oplotenie Domu nádeje				
Garant			Obec Nižná Jablonka				
Kontaktná osoba garanta			Miroslav Rosoňanka – starosta obce				
Partneri garanta (spolupráca s ...)			obyvatelia obce Nižná Jablonka				
Začatie a ukončenie projektu (od do)			2015 - 2016				
Stav projektu pred realizáciou			novovybudovaný Dom nádeje bez terénnych úprava a oplotenia				
Cieľ projektu			Vytvoriť dôstojné prostredie a dokončiť projekt novovybudovaného Domu nádeje				
Výstupy			upravené priestranstvo a oplotenie				
Užívatelia			obyvatelia obce				
Indikátory monitoringu			dĺžka oplotenia				
Zmluvné podmienky			svojpomocne				
Riziká			nedostatok finančných prostriedkov				
Poznámky			-				
Realizácia projektu							
Fáza/míľnik		Súčinnosť iného odboru alebo subjektu			Termín (mesiac/rok)		
Realizácia projektu		-			2015 - 2016		
Financovanie projektu							
Druh výdavku	Termín (rok)	Náklady spolu (eur)	z toho verejné zdroje				z toho súkromné zdroje
			EU	ŠR	VÚC	Obec	
Realizácia projektu	2015 - 2016	6 000	0	0	0	6 000	0
Spolu		6 000	0	0	0	6 000	0

Zdroj: upravené podľa Weisová, Bernátová: Strategické plánovanie samosprávy, Municipalia 2012



Formulár č. P 4 - Formulár pre prípravu projektov

Základné údaje o projektovom zámere č. 3							
Názov projektu			Rekonštrukcia autobusových zastávok				
Garant			Obec Nižná Jablonka				
Kontaktná osoba garanta			Miroslav Rosoňanka – starosta obce				
Partneri garanta (spolupráca s ...)			-				
Začatie a ukončenie projektu (od do)			2015 - 2016				
Stav projektu pred realizáciou			Potrebná rekonštrukcia autobusových zastávok				
Cieľ projektu			Účel autobusových zastávok a estetický vzhľad obce				
Výstupy			zrekonštruované zastávky v obci				
Užívatelia			obyvatelia a návštevníci obce				
Indikátory monitoringu			Počet zrekonštruovaných zastávok				
Zmluvné podmienky			-				
Riziká			-				
Poznámky			-				
Realizácia projektu							
Fáza/míľnik		Súčinnosť iného odboru alebo subjektu			Termín (mesiac/rok)		
Realizácia projektu		-			2015 - 2016		
Financovanie projektu							
Druh výdavku	Termín (rok)	Náklady spolu (eur)	z toho verejné zdroje				z toho súkromné zdroje
			EU	ŠR	VÚC	Obec	
Realizácia projektu	2015 - 2016	2 000	0	0	0	2 000	0
Spolu		2 000	0	0	0	2 000	0



ČASŤ D: REALIZAČNÁ ČASŤ

Realizačná časť je zameraná na popis postupov inštitucionálneho a organizačného zabezpečenia realizácie programu rozvoja obce, systém monitorovania a hodnotenia plnenia programu rozvoja obce na základe stanovených merateľných ukazovateľov, vecný a časový harmonogram realizácie programu rozvoja obce formou akčných plánov.

Táto časť obsahuje:

- popis postupov inštitucionálneho a organizačného zabezpečenia realizácie PHSR, spôsob komunikácie, kooperácie a koordinácie
- stručný popis komunikačnej stratégie PHSR k jednotlivým cieľovým skupinám
- systém monitorovania a hodnotenia
- akčný plán na daný rozpočtový rok s výhľadom na 2 roky (2015+2) - vecný a časový harmonogram realizácie jednotlivých opatrení a projektov.

Popis postupov organizačného a inštitucionálneho zabezpečenia realizácie PHSR

Realizácia PHSR obce je činnosťou samosprávy obce a obec ju vykonáva prostredníctvom svojich orgánov (obecné zastupiteľstvo, starosta). Samospráva jedenkrát ročne získa a spracuje pripomienky poslancov, OcÚ, partnerov a verejnosti, do leta v čase začiatku prípravy rozpočtu na ďalší rok. Táto činnosť naplánovaná do termínu september príslušného roku, kedy bude predložené hodnotenie PHSR za predchádzajúci rok, aj jeho prípadná aktualizácia.

Vo vzťahu k realizácii PHSR obecné zastupiteľstvo berie na vedomie návrh strategickej časti dokumentu, schvaľuje celý dokument PHSR a každoročne schvaľuje vyhodnotenie jeho plnenia. Obecné zastupiteľstvo taktiež schvaľuje spolufinancovanie projektov. Obecné zastupiteľstvo schvaľuje každoročne hodnotiace a monitorovacie správy, rozhoduje o prípadných zmenách a aktualizácii programu.

Najvyšším výkonným orgánom obce a jeho predstaviteľom je starosta. Rozhoduje vo všetkých veciach správy obce, ktoré nespádajú do právomocí a kompetencií obecného zastupiteľstva. Starosta sa spolupodieľa na príprave dokumentu, riadi proces realizácie, podpisuje schválenie celého dokumentu, vykonáva uznesenia a zastupuje obec vo vzťahu k štátnym orgánom, k právnickým a fyzickým osobám (radiace orgány príslušných operačných programov, dodávatelia, kontrolné skupiny projektov a i.).

Inštitucionálnu a administratívnu stránku zabezpečuje obecný úrad. Vzhľadom na personálne poddimenzovanie obecnej samosprávy, bude obecný úrad (v prípade nutnosti a zváženia možností) spolupracovať s externými konzultačnými spoločnosťami.

Stručný popis komunikačnej stratégie

Rôzne formy komunikácie budú súčasťou každého z pripravovaných a realizovaných projektov PHSR v rámci povinnej i nep povinnej činnosti informovania a publicity (pri projektoch financovaných z EŠIF a dotačných titulov). Vzhľadom na charakter obce, prebieha komunikácia osobným stykom s predstaviteľmi/zamestnancami obce, alebo priamou účasťou na zasadnutiach obecného zastupiteľstva. Dôležitým nástrojom komunikácie je pre obec webová stránka, ďalej



informačná tabuľa a obecný rozhlas. Komunikácia s obyvateľmi prebieha neustále až do ukončenia platnosti PHSR. Ďalším nástrojom komunikácie sú i rokovania v rámci obecného zastupiteľstva, kde materiál na rokovanie pripravuje starosta obce v súčinnosti so zamestnancami obce. Rovnako tak hlavný kontrolór, vychádzajúc z definície jeho funkcie, môže dať stanovisko k prerokovanému materiálu.

Systém monitorovania a hodnotenia

Proces monitorovania PHSR sa vykonáva systematicky a priebežne počas celého trvania PHSR až do ukončenia jeho platnosti. Vstupnými údajmi pre monitorovanie sú uvedené vo Formulári P2 – ukazovatele výstupu, výsledku a dopadu projektu. Výstupom monitorovania je monitorovacia správa za príslušný rok schválená v OcÚ, resp. monitorovacia správa schválená riadiacim orgánom v systéme ITMS alebo podobnom. Za prípravu monitorovacej správy zodpovedá príslušný garant podľa povahy projektu. Jednáť sa pritom môže o starostu obce, hlavného kontrolóra obce, poslancov, resp. inú poverenú osobu. Cieľom monitorovania je získavanie informácií o reálnom plnení opatrení, o prípadnom negatívnom vývoji, spôsobe realizácie, definovanie a prijatie nápravných opatrení.

Samospráva jedenkrát ročne získa a spracuje pripomienky partnerov, OcÚ, poslancov a verejnosti, do leta v čase začiatku prípravy rozpočtu na ďalší rok. Táto činnosť je naplánovaná do termínu príslušného roku, kedy bude predložené hodnotenie PHSR za predchádzajúci rok, jeho prípadná aktualizácia, hodnotenie ukazovateľov vrátane korekcií v rámci pravidelného každoročného hodnotenia. V prípade nutnosti korekcií mimo stanovené termíny vykoná korekciu starosta obce. Celkový plán hodnotenia je spracovaný vo Formulári R5.

Formulár č. R 1 – Akčný plán

Akčný plán pre oblasť PO O2 Sociálna oblasť			
Opatrenie, aktivita	Termín (rok)	Zodpovedný	Financovanie
Opatrenie 2.1.			
2.1.1. Terénne úpravy a oplatenie domu nádeje	2015-2016	samospráva obce	rozpočet obce
2.1.2. Rekonštrukcia autobusových zastávok	2015-2016	samospráva obce	rozpočet obce
Opatrenie 2.2.			
2.2.1. Nové vybavenie kultúrneho domu a kuchyne	2016 - 2017	samospráva obce	štátny rozpočet a rozpočet obce
Opatrenie 2.3.			
2.3.1. Propagačné materiály	2015	samospráva obce	rozpočet obce

Zdroj: upravené podľa Weisová, Bernátová: Strategické plánovanie samosprávy, Municipalia 2012

Akčný plán je dokument na naplnenie cieľov a myšlienok konkrétnymi činmi. V súlade s dobrým finančným riadením by mal byť každý rok aktualizovaný a pripravený minimálne na 3 roky s priamou väzbou na rozpočet. Vzor kontrolného zoznamu pre hodnotenie PHSR ako strategického dokumentu, príklad záznamu z monitorovania a vzor monitorovacej správy prinášame v nižšie uvedených formulároch R 2, R 3 a R 4.



Formulár č. R 2 - Kritéria hodnotenia PHSR (Vzor)

P. č.	Skupina kritérií Kritérium	Váha kritéria/ Body	Rozsah bodového hodnotenia	Poznámka
1.	Obsah dokumentu		0-4	
2.	Väzby dokumentu na iné strategické dokumenty na miestnej, regionálnej a národnej úrovni		0-4	
3.	Súlad navrhovanej stratégie s potenciálom územia/zdrojmi		0-4	
4.	Postupy hodnotenia a monitorovania		0-4	
5.	Zrozumiteľnosť dokumentu		0-4	
	Spolu			

Zdroj: vlastné spracovanie

Formulár č. R 3 - Záznam z monitorovania (Príklad)

Monitorovanie a hodnotenie
<p>Správa o plnení akčného plánu obce Nižná Jablonka k 30.09.2016 bola spracovaná v zmysle Programu hospodárskeho a sociálneho rozvoja obce Nižná Jablonka na obdobie 2015 - 2021.</p> <p>Cieľom monitoringu Akčného plánu obce Nižná Jablonka je zostaviť komplexnú informáciu o tom, ako sa plnia opatrenia navrhnuté v PHSR mesta počas celého obdobia platnosti dokumentu v rokoch 2015 - 2021. Tieto údaje sú k dispozícii pre samosprávu a širokú verejnosť.</p> <p>Akčný plán obce Nižná Jablonka je zoradený podľa priorít, oblastí a opatrení. Ku každému opatreniu je priradený garant, ktoré úlohou je zabezpečiť realizáciu navrhnutých aktivít a monitorovať ich plnenie. Odpočet aktivít v akčnom pláne je spracovaný z pohľadu Obce Nižná Jablonka, v niektorých prípadoch je ako realizátor danej aktivity uvedený iný subjekt (investor, prevádzkovateľ, partnerská inštitúcia a pod.) V akčnom pláne sú vymenované aktivity bežného, kapitálového a podporného charakteru v časovom slede. Ide o aktivity, ktoré je potrebné realizovať v ďalšom období. Akčný plán je spracovaný na základe údajov v schválenom rozpočte obce a schválených strategických dokumentoch obce.</p> <p>Aktuálna verzia akčného plánu je na webovej stránke mesta www.niznajiblonka.ocu.sk Pripomienky k akčnému plánu obce je možné zaslať e-mailom na adresu niznajiblonka@gmail.com Ďalší monitoring akčného plánu sa uskutoční ku dňu 30.9.2017</p>

Zdroj: upravené podľa Weisová, Bernátová: Strategické plánovanie samosprávy, Municipalia 2012



Formulár č. R 4 - Vzor monitorovacej správy (Príklad)

Monitorovacia správa									
Úroveň prvku stratégie	Opis prvkov stratégie	Plánovaný termín realizácie	Ukazovateľ výstupu/výsledku	Počiatočná hodnota ukazovateľa	Plánovaná hodnota ukazovateľa	Skutočná hodnota ukazovateľa	Rozpočet obce od do	Externé zdroje od do	Realizácia aktivít od do a plán na obdobie od do
Cieľ 2	Obecné budovy a verejné priestranstvá								
Opatrenie 2.1	Využitie a starostlivosť o verejné priestranstvá								
A. 2.1.1	Terénne úpravy a oplatenie Domu nádeje	2015 - 2016	dĺžka oplatenia	0	60	60	6 000,00	0,00	
atď.									

Zdroj: upravené podľa Weisová, Bernátová: Strategické plánovanie samosprávy, Municipalia 2012

Textová časť – Opis realizácie aktivít a plán na obdobie od 2015 do 2016

A. 2.1.1 Terénne úpravy a oplatenie Domu nádeje

V rozpočte na rok 2015 bola plánovaná suma 3 000,00 EUR na úpravu priestranstva novovybudovaného Domu nádeje a jeho oplatenie.

Plán 2016: do rozpočtu na rok 2016 naplánovať financie pre realizáciu projektu vo výške 3 000,00 EUR.



Plán hodnotenia a monitorovania musí byť neoddeliteľnou súčasťou realizačnej časti a podkladom pre prácu riadiaceho tímu a zapojenie širokej verejnosti do konkrétnych aktivít.

Formulár č. R 5 - Plán hodnotenia a monitorovania

Plán priebežných hodnotení PHSR na programové obdobie 2015 – 2021		
Typ hodnotenia	Vykonať prvýkrát	Dôvod vykonania/ periodicita
Strategické hodnotenie	najskôr v roku 2018	podľa rozhodnutia obce/koordinátora PHSR a vzniknutej spoločenskej potreby
Tematické hodnotenie časti PHSR	2017	téma hodnotenia identifikovaná ako riziková časť vo výročnej monitorovacej správe za predchádzajúci kalendárny rok
Ad hoc mimoriadne hodnotenie	nerozhoduje	pri značnom odklone od stanovených cieľov a doľahnutých hodnôt ukazovateľov
		pri návrhu na revíziu PHSR
Ad hoc hodnotenie celého PHSR alebo jeho časti	2017-2021	na základe rozhodnutia starostu

Zdroj: vlastné spracovanie

Riadiaci tím zabezpečí fungovanie partnerstva, informovanie verejnosti o realizácii PHSR a v prípade potreby verejné prerokovanie aktualizácie PHSR.

Formulár č. R 6 – Komunikačný plán pre fázu realizácie PHSR

P.č.	Časový rámec	Miesto konania	Cieľová skupina	Forma	Téma, ciele	Vstupné údaje	Výstupy
1.	09/2016	OcÚ	poslanci OZ	seminár	Prepojenie PHSR a programového rozpočtovania		
2.	09/2016	OcÚ	obyvatelia	verejné prerokovanie	Rozpočet obce na rok 2016		

Zdroj: vlastné spracovanie

Komunikačnú stratégiu je potrebné zamerať tak na internú, ako aj externú komunikáciu. V tejto fáze je jej hlavným cieľom získať zainteresované skupiny pre realizáciu PHSR.

K prehľadu sa priložia zápisy, spísané pripomienky členov k zaslaným materiálom a prezenčné listiny v prípade už zrealizovaných komunikačných aktivít.



Formulár č. R 7 – Záznam z verejného prerokovania (Príklad)

Zápis o prerokovaní strategického dokumentu v komisiách samosprávy

Názov dokumentu:

Termín pripomienkovania:

Pripomienka č. 1

Text pripomienky:

Pripomienka sa týka časti dokumentu:

Zaslal: *názov komisie a dátum zasadnutia*

Zdôvodnenie komisie:

Vyjadrenie odborného útvaru: *pripomienku akceptujeme/neakceptujeme*

Zdôvodnenie odborného útvaru:

Pripomienka č. 2

Text pripomienky:

Pripomienka sa týka časti dokumentu:

Zaslal: *názov komisie a dátum zasadnutia*

Zdôvodnenie komisie:

Vyjadrenie odborného útvaru: *pripomienku akceptujeme/neakceptujeme*

Zdôvodnenie odborného útvaru:

.....

Počet pripomienok: celkový počet: akceptované:

Zápis spracoval: *meno, funkcia, dňa, podpis*

Zdroj: Weisová, Bernátová: Strategické plánovanie samosprávy, Municipalia 2012



ČASŤ E: FINANČNÁ ČASŤ

Finančná časť obsahuje finančné zabezpečenie jednotlivých opatrení a aktivít, inštitucionálnu a organizačnú stránku realizácie programu rozvoja obce.

Táto časť obsahuje:

- indikatívny finančný plán na celú realizáciu PHSR
- model viaczdrojového financovania jednotlivých opatrení, aktivít (projektov) za účasti sociálno-ekonomických partnerov v území v prepojení na programový rozpočet obce
- hodnotiacu tabuľku pre výber projektov.

Časť E.I Indikatívny finančný plán PHSR

Indikatívny rozpočet – sumarizácia je celkovým prehľadom plánovaných finančných prostriedkov počas celej platnosti schváleného PHSR, jeho súčasťou by mala byť aj plánovaná rezerva tzv. výkonnostná rezerva a má priamy vzťah k rozpočtu obce (s dosahom na jej hospodárenie) a mal by rešpektovať princípy zodpovedného finančného manažmentu.

Schválený indikatívny rozpočet sa zapracuje do programového rozpočtu samosprávy a ďalších záväzných dokumentov vrátane Dohody o partnerstve.

Riadiaci tím zabezpečí rozpracovanie Indikatívneho finančného plánu do akčných plánov.

Formulár č. F 1 – Indikatívny rozpočet - sumarizácia

	Rok										Spolu
	2014	2015	2016	2017	2018	2019	2020	2021	2022	2023	
I. Hospodárska politika – oblasť	-	0	0	0	1 000	0	0	0	0	0	1 tis. €
II. Sociálna politika – oblasť	-	2 200	8 000	8 280	6 000	5 000	0	0	0	0	30 tis. €
III. Environmentálna politika – oblasť	-	0	0	0	700	0	0	0	0	0	1 tis. €

Zdroj: vlastné spracovanie



Zdroje financovania realizácie PHSR je možné rozčleniť na dve základné kategórie:

Riadne zdroje finančného zabezpečenia

Verejné zdroje

- štátny rozpočet vrátane finančných prostriedkov z rozpočtových kapitol ministerstiev (dotačné tituly jednotlivých rozpočtových kapitol ministerstiev, príp. Úradu Vlády SR),
- štátny účelové fondy (Environmentálny fond, Štátny fond rozvoja bývania, Recyklačný fond),
- rozpočet vyšších územných celkov (VÚC Prešov),
- rozpočet obcí a miest (vlastné zdroje),

Iné zdroje

- prostriedky fyzických osôb,
- prostriedky právnických osôb,
- úvery,
- príspevky medzinárodných organizácií,
- prostriedky vyplývajúce z medzinárodných zmlúv o poskytnutí grantu uzatvorených medzi Slovenskou republikou a inými štátmi (Nórsky finančný mechanizmus, bilaterálne dohody, Švajčiarsky finančný mechanizmus)
- iné prostriedkov, ak to ustanoví osobitný predpis.

Doplňkové zdroje finančného zabezpečenia

Finančné prostriedky z Európskej únie v programovom období 2014-2020 tzv. európske štrukturálne a investičné fondy (EŠIF), určené hospodársky zaostálým regiónom (ktoré podľa ukazovateľov hospodárskeho rozvoja a sociálneho rozvoja vykazujú nižšiu úroveň rozvoja, ako je priemerná úroveň Európskej únie) a regiónom s nepriaznivou štruktúrou zamestnanosti a podnikateľského prostredia.

Časť E.II Finančná časť

Riadiaci tím zabezpečil spracovanie finančnej časti vo forme Finančného rámca pre realizáciu PHSR (Formulár č. F 2), ktorého sumárom je formulár č. F 1 - indikatívny finančný plán PHSR.

Formulár č. F 2 - Finančný rámec pre realizáciu PHSR pre potreby súhrnného prehľadu plánovaných projektov a aktivít

Priložená tabuľka



Hodnotiace tabuľky pre výber projektov

Cieľom hodnotiacich tabuliek pre výber projektov je čo najobjektívnejšie a najzodpovednejšie určiť stupeň priority pripravených projektov. Tabuľky je možné aktualizovať alebo doplniť, v tomto prípade je potrebné zvážiť váhu jednotlivých kritérií. Predložený návrh vychádza z analýzy najčastejších kritérií pre projekty v jednotlivých oblastiach. Doplnenie jednotlivých kritérií môže vychádzať z výstupov formulára A 11, alebo konkrétnej grantovej výzvy a pod.

Pracovné skupiny vypracovali návrhy hodnotiacich tabuliek podľa oblastí – politik k navrhnutým opatreniam pre výber projektov v súlade s finančno-ekonomickými možnosťami:

Formulár č. F 3 – Hodnotiace tabuľky pre výber projektov (upravené pre potreby obce)

Dopravná infraštruktúra

Dopravná infraštruktúra	Kategória	Hodnotiace kritérium	Hodnotenie	Počet bodov
	Dopravno -hospodársky význam	Cesta zabezpečuje dennú mobilitu osôb a dostupnosť sociálnych a ekonomických potrieb (zamestnanie, vzdelávanie, zdravotnícke služby, kultúra, rekreácia, význam z pohľadu verejnej osobnej dopravy (napr. napojenie na terminály integrovanej dopravy, stanice VOD, a pod.)	Nesplňa	0
			Spĺňa	1
		Prepojenie významných stredísk cestovného ruchu	Nesplňa	0
			Spĺňa	1
	Dopravná prevádzka	Prekročenie hodnoty priemernej intenzity	Nesplňa	0
			Spĺňa	1
	Stavebno- technický stav	Stavebno – technický stav cesty (pozdlžne a priečne nerovnosti, vyjazdené koľaje, únosnosť vozovky a pod.)	veľmi dobrý, dobrý a vyhovujúci	0
			nevyhovujúci/havarijný	1
		Stav mostných objektov (nosnosť, zatekanie, stav mostovky a pod.)	bezchybný až zlý	0
			veľmi zlý/havarijný	1

Zdroj: vlastné spracovanie

Sociálna infraštruktúra

Sociálna infraštruktúra	Kategória	Hodnotiace kritérium	Hodnotenie	Počet bodov
	Kvalita výchovno- vzdelávacieho procesu	Projekt umožňuje zlepšenie zamestnanosti žien v obci/regióne	Nesplňa	0
			Spĺňa	1
	Demografia	Projekt zlepšuje dostupnosť pre miestne obyvateľstvo a výrazným spôsobom zlepšuje kvalitu života	Nesplňa	0
			Spĺňa	1



	Stavebno-technický stav	Stavebno – technický stav siete nie je vyhovujúci	Nespĺňa	0
			Spĺňa	1
	Zlepšenie dostupnosti	Zvýšenie energetickej hospodárnosti budov	Nespĺňa	0
			Spĺňa	1
		Zlepšenie dostupnosti sociálnych služieb pre špecifickú skupinu obyvateľstva (deti so špeciálnymi potrebami a pod.)	Nespĺňa	0
			Spĺňa	1

Zdroj: vlastné spracovanie

Environmentálna infraštruktúra

	Kategória	Hodnotiace kritérium	Hodnotenie	Počet bodov
Environmentálna infraštruktúra	Ekologicko-hospodársky význam	Odstránenie systémových porúch	Nespĺňa	0
			Spĺňa	1
		Budovanie verejných vodovodov, okrem prípadov ich súbežnej výstavby s výstavbou verejnej kanalizácie podľa aktualizovaného Národného programu SR pre vykonávanie smernice Rady 91/271/EHS, inými strategickými dokumentmi	Nespĺňa	0
			Spĺňa	1
		Budovanie verejných kanalizácií a čistiarní odpadových vôd pre obce do 2 000 obyvateľov s výnimkou obcí začlenených do aglomerácií nad 2 000 EO v zmysle Národného programu pre vykonávanie smernice 91/271/EHS.	Nespĺňa	0
			Spĺňa	1
		Vhodné využitie krajinné-ekologických prvkov	Nespĺňa	0
			Spĺňa	1
	Ekonomické	Zvýši sa efektívnosť poskytovania služieb obyvateľstvu, ostatným subjektom/plánované významné investície	Nespĺňa	0
			Spĺňa	1
	Stavebno-technický stav	Stavebno – technický stav existujúcej infraštruktúry, zariadení	Veľmi dobrý, dobrý	0
			Nevyhovujúci/havarijný	1
	Funkčnosť, špecifické požiadavky	Rekonštruované siete musia spĺňať nasledovné funkčné požiadavky uvedené v podpornom programe	Nespĺňa	0
			Spĺňa	1

Zdroj: vlastné spracovanie



Program hospodárskeho a sociálneho rozvoja obce Nižná Jablonka na roky 2015 - 2021

Financovanie jednotlivých projektov bude viaczdrojové, pričom závisieť od aktuálnej finančnej situácie obce a aktuálnych potrieb. Financovanie sa opierať o zdroje obce, štátu, EÚ, VÚC a súkromné zdroje.

Vyčíslenie jednotlivých zámerov bolo stanovené kvalifikovaných odhadom, prieskumom a taktiež sa vychádzalo z existujúcich výkazov výmer/rozpočtov projektantov.

Finálne podoby budú súčasťou ŽoNFP a budú vychádzať najmä z procesu verejného obstarávania.

Formulár č. F 5 - Model viaczdrojového financovania – intervenčná matica

Viaczdrojové financovanie							
Prioritná oblasť	Celkové náklady	Verejné zdroje					Súkromné zdroje
		EÚ	Štát	VÚC	Obec	Spolu	
Opatrenie 1.1.	1 000	0	0	0	1 000	1 000	0
Opatrenie 2.1.	8 000	0	0	0	8 000	8 000	0
Opatrenie 2.2.	19 280	9 350	8 480	0	1 450	19 280	0
Opatrenie 2.3.	2 200	0	0	0	2 200	2 200	0
Opatrenie 3.1.	700	0	0	0	700	700	0
Spolu	31 180	9 350	8 480	0	13 350	31 180	0

Zdroj: vlastné spracovanie



ZÁVER

Formulár č. Z 1 - Schválenie PHSR

Schválenie PHSR	
Dokument	<p>Názov: Program hospodárskeho a sociálneho rozvoja obce Nižná Jablonka na roky 2015 - 2021 s výhľadom do roku 2024</p> <ul style="list-style-type: none">- Štruktúra - názov a stručná charakteristika hlavných častí dokumentu: Dokument je štruktúrovaný podľa Metodiky na vypracovanie PHSR obce/obcí/VÚC (podľa zákona č. 539/2008 Z. z. o podpore regionálneho rozvoja v znení zákona č. 309/2014 Z. z.), verzia 2.0, február 2015
Spracovanie	<ul style="list-style-type: none">- Forma spracovania: dodávateľsky- Obdobie spracovania: 02/2015 – 08/2015- Riadiaci tím – počet členov: 4, počet stretnutí: 5- Pracovné skupiny – počet skupín: 3, počet členov: 6, počet stretnutí: 3- Účasť verejnosti a komunikácia s verejnosťou: 24- Náklady na spracovanie: na základe zmluvy s dodávateľom
Prerokovanie	<ul style="list-style-type: none">- Prerokovanie v orgánoch samosprávy (komisie)- Posudzovanie SEA - nerelevantné
Schválenie	<ul style="list-style-type: none">- Návrh na uznesenie zastupiteľstva – obecné zastupiteľstvo schvaľuje PHSR obce Nižná Jablonka na roky 2015 - 2021 s výhľadom do roku 2024

Zdroj: Weisová, Bernátová: Strategické plánovanie samosprávy, Municipalia 2012



Povinné prílohy PHSR

- Príloha č. 1** Zoznam členov riadiaceho tímu, pracovných skupín a partnerov zapojených do spracovania PHSR
- Príloha č. 2** Zoznam informačných zdrojov použitých v PHSR (východiskové strategické a koncepcné dokumenty, súvisiaca legislatíva)
- Príloha č. 3** Zoznam skratiek použitých v PHSR
- Príloha č. 4** Akčný plán na daný rozpočtový rok s výhľadom na 2 roky (2015+2)
- Príloha č. 5** Dohoda o partnerstve (v súčasnosti nerelevantné)