



# PROGRAM HOSPODÁRSKEHO ROZVOJA A SOCIÁLNEHO ROZVOJA OBCE ZBUDSKÉ DLHÉ

## PROGRAMOVACIE OBDOBIE 2015 - 2024

### Formulár č. Ú 1 - Hlavička dokumentu PHRSR

<b>Názov:</b>	Program hospodárskeho rozvoja a sociálneho rozvoja obce Zbudské Dlhé na roky 2015 - 2024
<b>Územné vymedzenie :</b>	Prešovský kraj, okres Humenné, obec Zbudské Dlhé – ŠÚJ 521086
<b>Územný plán obce schválený:</b>	nie
<b>Dátum schválenia PHRSR:</b>	11.03.2016
<b>Dátum platnosti:</b>	2015 - 2024
<b>Verzia</b>	1.0.
<b>Publikovaný verejne:</b>	

Zdroj: vlastné spracovanie

Zbudské Dlhé	
<b>Erb</b>	<b>Vlajka</b>
<b>Základné údaje</b>	
Kraj:	Prešovský
Okres:	Okres Humenné
Región:	Horný Zemplín
Poloha:	49°04'30"S 21°57'41"V
Nadmorská výška:	199 m n. m.
Rozloha:	8,36 km <sup>2</sup> (836 ha)
Počet obyvateľov:	707 (31. 12. 2014)
Hustota obyvateľstva:	84,57 obyv./km <sup>2</sup>
<b>Nacionále</b>	
PŠČ	067 12
ŠÚJ	521086
EČV	HE
Tel. predvoľba	+421-57
<b>Oficiálne adresy</b>	
Adresa:	Obecný úrad
	Zbudské Dlhé 90
	067 12 Koškovce
Web:	www.zbudskedlhe.ocu.sk
E-mail:	obec.zb.dlhe@hotmail.com
Telefón:	057 / 779 71 62
Fax:	057 / 779 71 62



## OBSAH

<b>1 ÚVOD .....</b>	<b>4</b>
<b>ANALYTICKÁ ČASŤ PROGRAMU HOSPODÁRSKEHO ROZVOJA A SOCIÁLNEHO ROZVOJA OBCE ZBUDSKÉ DLHÉ..</b>	<b>11</b>
<b>2 ZÁKLADNÁ CHARAKTERISTIKA OBCE.....</b>	<b>11</b>
2.1. HISTÓRIA OBCE .....	11
2.2. PRÍRODNÉ POMERY .....	12
2.3. TECHNICKÁ INFRAŠTRUKTÚRA.....	16
2.4. Doprava.....	19
2.5. ŽIVOTNÉ PROSTREDIE .....	19
2.6. OBYVATEĽSTVO.....	23
2.7. VZDELANIE A ZAMESTNANOSŤ .....	30
2.8. BÝVANIE .....	32
2.9. PODNIKATEĽSKÉ SUBJEKTY A INŠTITÚCIE .....	34
2.10. ŠKOLSTVO A VZDELANIE .....	35
2.11. SOCIÁLNA SFÉRA .....	36
2.12. ZDRAVOTNÍCTVO .....	38
2.13. ŠPORT .....	38
2.14. KULTÚRA.....	38
2.15. UBYTOVACIE ZARIADENIA .....	39
2.16. STRAVOVACIE A REŠTauračné SLUŽBY .....	39
2.17. CESTOVNÝ RUCH .....	40
2.18. REKAPITULÁCIA ROZPOČTU OBCE ZA ROKY 2010 – 2014 .....	40
2.19. SAMOSPRÁVA.....	41
2.21. IDENTIFIKÁCIA HLAVNÝCH VONKAJŠÍCH FAKTOROV ROZVOJA ÚZEMIA A ANALÝZA VPLYVU VONKAJŠIEHO PROSTREDIA.....	41
2.21. EX-POST HODNOTENIE PREDCHÁDZAJÚCEHO PHSR.....	43
<b>3 SWOT ANALÝZY .....</b>	<b>44</b>
3.1 HOSPODÁRSTVO A VEDECKO-TECHNICKÝ ROZVOJ.....	46
3.2 DOPRAVA A KOMUNIKÁCIE .....	47
3.3 TECHNICKÁ INFRAŠTRUKTÚRA .....	47
3.4 ODPADOVÉ HOSPODÁRSTVO .....	48
3.5 ŽIVOTNÉ PROSTREDIE .....	49
3.6 SOCIÁLNA OBLASŤ A ZDRAVOTNÍCTVO .....	50
3.7 ŠKOLSTVO A ŠPORT.....	51
3.8 KULTÚRA .....	52
3.9 PROPAGÁCIA A CESTOVNÝ RUCH .....	53
3.10 ADMINISTRATÍVA A BEZPEČNOSŤ .....	53
3.11 INFORMATIZÁCIA OBCE .....	54
3.12 PROBLÉMOVÁ ANALÝZA – HLAVNÉ ODVETVOVÉ DISPARITY A VYMEDZENIE CIEĽOVÝCH SKUPÍN SO SÚSTREDENOU PODPOROU OBCE ZBUDSKÉ DLHÉ.....	56
<b>STRATEGICKÁ ČASŤ PROGRAMU HOSPODÁRSKEHO ROZVOJA A SOCIÁLNEHO ROZVOJA OBCE ZBUDSKÉ DLHÉ</b>	<b>63</b>
<b>4 VÍZIA A POSLANIE OBCE ZBUDSKÉ DLHÉ .....</b>	<b>63</b>
<b>5 FORMULÁCIA A NÁVRH STRATÉGIE .....</b>	<b>66</b>
<b>PROGRAMOVÁ ČASŤ PROGRAMU HOSPODÁRSKEHO ROZVOJA A SOCIÁLNEHO ROZVOJA OBCE ZBUDSKÉ DLHÉ</b>	<b>73</b>
5.1 PROGRAM 1. HOSPODÁRSTVO A VEDECKO-TECHNICKÝ ROZVOJ .....	73
5.2 PROGRAM 2. DOPRAVA A KOMUNIKÁCIE .....	74
5.3 PROGRAM 3. TECHNICKÁ INFRAŠTRUKTÚRA .....	74
5.4 PROGRAM 4. ODPADOVÉ HOSPODÁRSTVO.....	75
5.5 PROGRAM 5. ŽIVOTNÉ PROSTREDIE .....	75
5.6 PROGRAM 6. SOCIÁLNE SLUŽBY A ZDRAVOTNÍCTVO.....	76
5.7 PROGRAM 7. VZDELÁVANIE A ŠPORT .....	77
5.8 PROGRAM 8. KULTÚRA .....	78
5.9 PROGRAM 9. PROPAGÁCIA A CESTOVNÝ RUCH.....	78
5.10 PROGRAM 10. ADMINISTRATÍVA A BEZPEČNOSŤ .....	79
5.11 PROGRAM 11. INFORMATIZÁCIA OBCE .....	79
<b>6 MERATEĽNÉ INDIKÁTORY .....</b>	<b>80</b>
6.1 PROGRAM 1. HOSPODÁRSTVO A VEDECKO-TECHNICKÝ ROZVOJ .....	80
6.2 PROGRAM 2. DOPRAVA A KOMUNIKÁCIE .....	81
6.3 PROGRAM 3. TECHNICKÁ INFRAŠTRUKTÚRA .....	82
6.4 PROGRAM 4. ODPADOVÉ HOSPODÁRSTVO.....	83
6.5 PROGRAM 5. ŽIVOTNÉ PROSTREDIE .....	83
6.6 PROGRAM 6. SOCIÁLNE SLUŽBY A ZDRAVOTNÍCTVO.....	84
6.7 PROGRAM 7. VZDELÁVANIE A ŠPORT .....	85



6.8 PROGRAM 8. KULTÚRA .....	86
6.9 PROGRAM 9. PROPAGÁCIA A CESTOVNÝ RUCH.....	87
6.10 PROGRAM 10. ADMINISTRATÍVA A BEZPEČNOSŤ .....	87
<b>REALIZAČNÁ ČASŤ PROGRAMU HOSPODÁRSKEHO ROZVOJA A SOCIÁLNEHO ROZVOJA OBCE ZBUDSKÉ DLHÉ..</b>	<b>90</b>
<b>7 INŠTITUCIONÁLNE A ORGANIZAČNÉ ZABEZPEČENIE REALIZÁCIE PHRSR OBCE ZBUDSKÉ DLHÉ .....</b>	<b>90</b>
7.1 SYSTÉM MONITOROVANIA A HODNOTENIA PLNENIA PHRSR .....	91
7.2 KOMUNIKAČNÝ PLÁN .....	93
<b>8 AKČNÝ PLÁN .....</b>	<b>94</b>
8.1 PROGRAM 1. HOSPODÁRSTVO A VEDECKO-TECHNICKÝ ROZVOJ .....	94
8.2 PROGRAM 2. DOPRAVA A KOMUNIKÁCIE .....	96
8.3 PROGRAM 3. TECHNICKÁ INFRAŠTRUKTÚRA .....	97
8.4 PROGRAM 4. ODPADOVÉ HOSPODÁRSTVO .....	98
8.5 PROGRAM 5. ŽIVOTNÉ PROSTREDIE .....	100
8.6 PROGRAM 6. SOCIÁLNE SLUŽBY A ZDRAVOTNÍCTVO .....	101
8.7 PROGRAM 7. VZDELÁVANIE A ŠPORT .....	103
8.8 PROGRAM 8. KULTÚRA.....	104
8.9 PROGRAM 9. PROPAGÁCIA A CESTOVNÝ RUCH.....	105
8.10 PROGRAM 10. ADMINISTRATÍVA A BEZPEČNOSŤ .....	106
8.11 PROGRAM 11. INFORMATIZÁCIA OBCE.....	107
<b>FINANČNÁ ČASŤ PROGRAMU HOSPODÁRSKEHO ROZVOJA A SOCIÁLNEHO ROZVOJA OBCE ZBUDSKÉ DLHÉ ...</b>	<b>110</b>
<b>9 FINANČNÝ PLÁN PROGRAMU .....</b>	<b>110</b>
9.1 PROGRAM 1. HOSPODÁRSTVO A VEDECKO-TECHNICKÝ ROZVOJ .....	111
9.2 PROGRAM 2. DOPRAVA A KOMUNIKÁCIE .....	112
9.3 PROGRAM 3. TECHNICKÁ INFRAŠTRUKTÚRA .....	113
9.4 PROGRAM 4. ODPADOVÉ HOSPODÁRSTVO .....	114
9.5 PROGRAM 5. ŽIVOTNÉ PROSTREDIE .....	116
9.6 PROGRAM 6. SOCIÁLNE SLUŽBY A ZDRAVOTNÍCTVO .....	118
9.7 PROGRAM 7. VZDELÁVANIE A ŠPORT .....	119
9.8 PROGRAM 8. KULTÚRA.....	120
9.9 PROGRAM 9. PROPAGÁCIA A CESTOVNÝ RUCH.....	122
9.10 PROGRAM 10. ADMINISTRATÍVA A BEZPEČNOSŤ .....	123
9.11 PROGRAM 11. INFORMATIZÁCIA OBCE.....	124
<b>10 ZÁVER .....</b>	<b>129</b>
<b>11 POUŽITÁ LITERATÚRA .....</b>	<b>130</b>



## 1 ÚVOD

Dokument „ Program hospodárskeho rozvoja a sociálneho rozvoja obce Zbudské Dlhé s výhľadom do roku 2024 (PHRSR) je strednodobý strategický dokument, ktorý na základe analýzy hospodárskeho a sociálneho rozvoja obce stanovuje jeho strategické ciele a priority rozvoja. Je prostriedkom na napĺňanie vízie ďalšieho smerovania rozvoja obce. Programom hospodárskeho a sociálneho rozvoja obce Zbudské Dlhé sa uskutočňuje podpora rozvoja na úrovni miestnej samosprávy s dôrazom na sociálnu, ekonomickú a kultúrnu sféru. Je to program cielených opatrení, navrhnutý pre oživenie sociálneho, ekonomického a kultúrneho rozvoja obce Zbudské Dlhé, ktorý na základe výsledkov ročného hodnotenia bude priebežne aktualizovaný a doplňovaný.

### Formulár č. Ú 2 - Zámer spracovania PHRSR

Zámer spracovania PHRSR	
Názov dokumentu	- Program hospodárskeho rozvoja a sociálneho rozvoja obce Zbudské Dlhé na roky 2015 - 2024
Forma spracovania	- pracovníkmi samosprávy, - s pomocou externých odborníkov (spolupráca),
Riadenie procesu spracovania	- pracovné skupiny boli zložené : starosta obce, zamestnanci OcÚ a poslanci OZ. - súčasťou prieskumu boli aj mimovládne organizácie a podnikateľské subjekty v obci, - zapojenie verejnosti a komunikácia s verejnosťou: zapojenie prostredníctvom dotazníkového prieskumu, informovanie prebiehalo formou www stránky, prostredníctvom zasadnutí OZ.
Obdobie spracovania	- PHRSR bol spracovaný v priebehu roka 2015 - harmonogram spracovania je uvedený v nasledujúcej tabuľke.
Financovanie spracovania	- náklady na vlastné spracovanie boli financované z rozpočtu obce KZ 41.

Zdroj: Weisová, Bernátová: Strategické plánovanie samosprávy, Municipalia 2012

### Formulár č. Ú 3 - Harmonogram spracovania PHRSR

Harmonogram spracovania PHRSR												
Termín	I	II	III	IV	V	VI	VII	VIII	IX	X	XI	XII
Úvod												
Analytická časť												
Strategická časť												
Programová časť												
Realizačná časť												
Finančná časť												
Záver												

Zdroj: Weisová, Bernátová: Strategické plánovanie samosprávy, Municipalia 2012

Bol spracovaný na základe zákona Národnej rady SR č. 539/2008 Z. z. o podpore regionálneho rozvoja v znení zákona 309/2014 Z.z., ktorý definuje Program hospodárskeho rozvoja a sociálneho rozvoja obce ako strednodobý programový dokument, obsahujúci analýzu hospodárskeho a sociálneho rozvoja obce, hlavné smery jej vývoja, ustanovenie cieľov, prvoradých potrieb a úloh vo všetkých oblastiach života obce. Súčasťou programu je aj návrh jeho administratívneho a finančného zabezpečenia. Zákon stanovuje aj úlohy, týkajúce sa vypracovávaní, schvaľovania, zabezpečenia plnenia a pravidelného vyhodnocovania predmetného programového dokumentu. Pri spracovaní programu boli rešpektované zásady regionálnej politiky vlády Slovenskej republiky a princípy regionálnej politiky Európskej únie zakotvené najmä v nariadení Rady (ES) č. 1266/1999 (nariadenie o štrukturálnych fondoch).

### Formulár č. Ú 7 - Použitie participatívne metódy

Metóda	Informovanie verejnosti	Získavanie názorov verejnosti	Zohľadnenie názorov verejnosti
<b>Tlačené materiály</b>			
Verejné informačné tabule	áno		
Informačné formuláre, tabuľky údajov,	áno		
Internetové stránky	áno		
<b>Využitie existujúcich médií</b>			
Zverejňovanie informácií v miestnej tlači	nie	áno	
<b>Stretnutia</b>			



Stretnutia s kľúčovými ľuďmi/skupinami	áno	áno	áno
Návšteva v dotknutom území	áno	áno	áno
Verejné vypočutie	áno	áno	áno
Využitie miestnych ľudí na získavanie názorov	áno	áno	áno
<b>Rozhovory a prieskumy</b>			
Dotazník pre záujmové skupiny	áno	áno	
Dotazník pre širokú verejnosť	áno	áno	
<b>Poradné skupiny</b>			
Miestne poradné skupiny	áno	áno	áno
<b>Riešenie problémov</b>			
Rokovanie bez prítomnosti moderátora/facilitátora	áno	áno	áno

Zdroj: vlastné spracovanie

Program sociálneho, ekonomického a kultúrneho rozvoja obce Zbudské Dlhé je súčasťou sústavy základných dokumentov podpory regionálneho rozvoja v Slovenskej republike. Táto sústava je členená na strategické a programové dokumenty vypracovávané na úrovni štátu, sektorov, samosprávnych krajov, regiónov a obcí a programové dokumenty Európskej únie (pre využitie zdrojov predvstupových a štrukturálnych fondov).

### Východiskové podklady

Podpora regionálneho rozvoja sa uskutočňuje v súlade s programovaním na základe:

#### Miestnej úrovni

- **Program hospodárskeho a sociálneho rozvoja obce**, ktorý je strednodobý programový dokument spracovaný na úrovni obce.
- Program odpadového hospodárstva,
- **Viacročný rozpočet**

#### Národnej úrovni

- **Partnerská dohoda** určuje stratégiu, priority a podmienky SR na využívanie fondov EÚ tak, aby sa dosiahli priority stratégie Európa 2020. Ide teda o základný národný dokument, ktorý zastrešuje všetky operačné programy SR pre nové programové obdobie. Neformálne vyjednávania k príprave Partnerskej dohody a operačným programom Slovenskej republiky na roky 2014-2020 sa začali 25. januára 2013 stretnutím so zástupcami Európskej komisie. Následne sa uskutočnili aj ďalšie neformálne kolá rokovaní, o ktorých bližšie informácie je možné získať na stránkach Úradu vlády ako Centrálného koordinačného orgánu pre fondy EÚ v podmienkach SR.
- **Pozičný dokument Európskej komisie k Partnerskej dohode a programom SR na roky 2014 - 2020** - pozičný dokument identifikuje z pohľadu Európskej komisie hlavné rozvojové potreby s možnosťou financovania opatrení v rámci fondov Spoločného strategického rámca EÚ v podmienkach SR. Zároveň tento dokument predstavuje základ pre negociácie s Európskou komisiou k Partnerskej dohode a operačným programom SR na roky 2014-2020.
- **Stratégia financovania Európskych štrukturálnych a investičných fondov pre programové obdobie 2014 - 2020**
- **Integrovaný regionálny operačný program „IROP“** - predstavuje programový dokument SR pre programové obdobie 2014 – 2020, ktorého globálnym cieľom je: prispieť k zlepšeniu kvality života a zabezpečiť udržateľné poskytovanie verejných služieb s dopadom na vyvážený a udržateľný územný rozvoj, hospodársku, územnú a sociálnu súdržnosť regiónov, miest a obcí.
- Sektorový operačný program, ktorý je strednodobý dokument vypracovaný pre vopred určené sektory.
- **Regionálna integrovaná územná stratégia, 2014-2020**
- Program hospodárskeho rozvoja a sociálneho rozvoja samosprávneho kraja (PHSR POSK), ktorý je strednodobý programový dokument, je v súlade s cieľmi a prvoradými potrebami ustanovenými v národnom pláne a s podkladom na vypracovanie príslušného regionálneho operačného programu. Jeho vypracovanie zabezpečuje samosprávny kraj.
- Program hospodárskeho a sociálneho rozvoja obce, ktorý je strednodobý programový dokument spracovaný na úrovni obce.
- Koncepcia územného rozvoja Slovenska 2001, aktualizácia 2010,



- Národný program reforiem, máj 2012,
- Návrh základných princípov na prípravu Partnerskej dohody Slovenskej republiky na programové obdobie 2014 – 2020,
- Stratégia rozvoja dopravy SR do roku 2020, 2010,
- Program odpadového hospodárstva na roky 2011 - 2015,
- Stratégia Slovenskej republiky pre integráciu Rómov do roku 2020
- Revidovaný národný akčný plán Dekády začleňovania rómskej populácie 2005 - 2015 na roky 2011 – 2015
- 2. etapa Programu podpory zdravia znevýhodnených komunít na Slovensku na roky 2009 – 2015
- Koncepcia výchovy a vzdelávania rómskych detí a žiakov vrátane rozvoja stredoškolského a vysokoškolského vzdelávania

#### *Nadnárodnej úrovni*

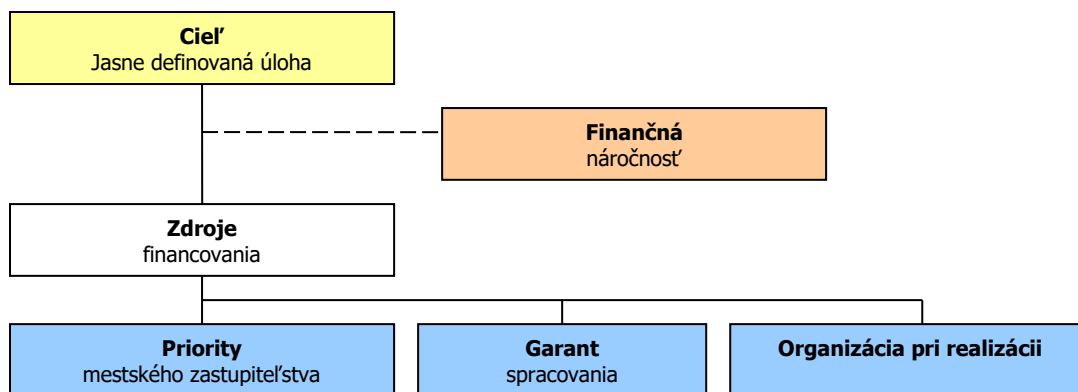
Programové dokumenty Európskej únie pre využitie štrukturálnych fondov tvoria:

- Stratégia EÚ 2020 - cieľ: konkurencieschopnosť, zamestnanosť a hospodársky rast
- Spoločný strategický rámec EK, marec 2012,
- Nariadenia EK (Všeobecné nariadenie, nariadenie k fondom),
- CENTROPE – Správa o regionálnom rozvoji, 2012,
- CENTROPE – Nástroj na hodnotenie potrieb infraštruktúry – podpora konkurencieschopného regionálneho rozvoja (INAT),
- CENTROPE – Stratégia ľudského kapitálu,
- CENTROPE – Stratégia v oblasti vedomostného regiónu,
- CENTROPE – Stratégia v oblasti priestorovej integrácie a Akčný plán 2013+,
- CENTROPE – Stratégia v oblasti kultúry a cestovného ruchu 2013+,
- Národný (regionálny) rozvojový plán (RDP – Regional Development Plan), ktorý je hlavným dokumentom pre vyjednanie podpory zo Štrukturálnych fondov Európskej únie.
- Rámec podpory spoločenstva (CSF – Community Support Framework), ktorý bude vytvorený na základe Národného rozvojového plánu v spolupráci s Európskou komisiou, je hlavným dokumentom vymedzujúcim poskytnutie podpory zo štrukturálnych fondov Európskej únie.
- Sektorové operačné programy (SOP – Sectoral Operation Programme), ako taktické dokumenty vytvorené na úrovni ministerstiev, ktoré rozpracovávajú problémové celky stratégií majúcich plošný (celoštátny) charakter, pre ktoré bude žiadané spolufinancovanie zo zdrojov Európskej únie.
- Regionálne operačné programy (ROP – Regional Operation Programme), ako taktické dokumenty, ktoré budú spracované na úrovni regiónov NUTS II a rozpracovávajú tie problémové celky stratégií, pre ktoré bude žiadané spolufinancovanie zo zdrojov Európskej únie.
- Strategické usmernenia Spoločenstva (SUS) – ROP odráža 1 usmernenie SUS t.j. „urobiť Európu a jej regióny atraktívnejším priestorom pre investície a prácu“, a súčasne 3 usmernenie SUS t.j. „vytvorenie väčšieho množstva a kvalitnejších pracovných miest“

Jednotlivé strategické dokumenty sú vypracovávané vo vzájomnej nadväznosti a postupnosti.

#### *Implementácia*

Implementácia Programu hospodárskeho a sociálneho rozvoja obce Zbudské Dlhé je zložitý a náročný proces. Za jeho realizáciu so zabezpečením všetkých väzieb na strategické a programové dokumenty SR a EÚ budú zodpovední predstavitelia samosprávy obce Zbudské Dlhé. Návrh spôsobu implementácie bude treba dopĺňať v súlade s organizačnou štruktúrou samosprávneho úradu, jeho kompetenciami v nadväznosti na vývoj v oblasti legislatívy, predovšetkým v oblasti nakladania s finančnými prostriedkami. Pri posudzovaní jednotlivých projektov sme použili procesnú analýzu, ktorej hlavným cieľom bolo analyzovať proces premeny vstupov pomocou použitia súboru finančných, ľudských a technologických zdrojov.



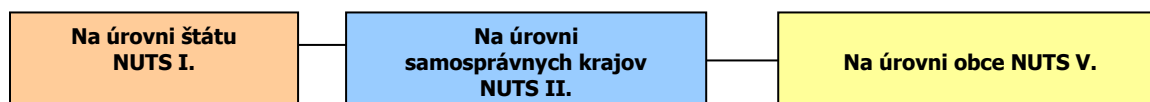
### Finančné zabezpečenie

V zmysle zákona č. 539/2008 Z. z. o podpore regionálneho rozvoja v znení neskorších predpisov, sa financovanie regionálneho rozvoja realizuje na troch úrovniach: Na mikroregionálnej úrovni je možné rozvojové aktivity financovať jedine združovaním zdrojov nižšej úrovne, čiže obcí. Samosprávy nemajú spoločný zdroj financovania. V súčasnej situácii je možné rozvojové aktivity financovať buď z rozpočtov jednotlivých obcí v prípade individuálnych projektov alebo združením financií viacerých obcí v prípade spoločných projektov. V prípade financovania projektov majúci význam v kontexte priorít celého kraja zohráva významnú úlohu Prešovský samosprávny kraj a financovanie inštitúcií v jeho zriaďovateľskej kompetencii. Ďalšími doplnkovými zdrojmi, ktoré možno definovať na úrovni jednotlivých aktivít sú predovšetkým štrukturálne fondy EÚ. Ich využitie v rámci jednotlivých aktivít je možné stanoviť len indikatívne bez určenia výšky požadovanej podpory s cieľom prispieť ku koordinácii realizácie rozvojových aktivít.

- Pri zostavovaní finančného plánu a zaistovaní finančnej podpory je potrebné zamerať sa na tie opatrenia, ktoré sú nedostatočne podporované zo štátneho rozpočtu, alebo nie sú podporované vôbec.
- Pri zabezpečovaní základných potrieb občanov postupuje samospráva podľa zákona číslo 369/1990 Z.z. O obecnom zriadení a v zmysle zákona č. 138/1991 Zb. O majetku obcí v znení neskorších predpisov.
- Na plnenie svojich úloh má obce okrem finančných prostriedkov poukázaných od štátu v rámci delimitácie k dispozícii nasledovné financie: príjmy z miestnych daní a poplatkov, zdroje Štrukturálnych fondov Európskej únie v rámci programovacieho obdobia 2014 - 2020.

### Zdroje a dokumenty

V súlade so snahou Slovenskej republiky o znižovanie rozdielov na úrovni rozvoja jednotlivých regiónov boli východiskom pri príprave Programu hospodárskeho a sociálneho rozvoja obce Zbudské Dlhé nasledovné strategické dokumenty:



### Podporné materiály

Pri vypracovaní Programu hospodárskeho a sociálneho rozvoja obce Zbudské Dlhé boli použité aj prognostické údaje vypracované Ministerstvom výstavby a regionálneho rozvoja SR. Hlavnou úlohou prognostických údajov je podporiť vypracovanie tohto programu a zabezpečiť tým zvýšenie efektívnosti procesov strategického plánovania a kvality tohto dokumentu. Toto zabezpečenie je dané prepojením Systému strednodobého výhľadu hospodárskeho a sociálneho vývoja a vecnej roviny strategického plánovania.





Obec Zbudské Dlhé má nasledovné možnosti čerpania mimorozpočtových zdrojov na dosahovanie svojich cieľov a priorít v zmysle stanovených tematických cieľov stratégie Európa 2020 a prioritných oblastí Pozičného dokumentu:

**Partnerská dohoda** (ďalej len „PD“), ako obdoba súčasného Národného strategického referenčného rámca, obsahuje záväzky členského štátu, že pridelené alokácie pre politiku súdržnosti EÚ sa využijú na implementáciu stratégie Európa 2020. Partnerská dohoda obsahuje aj návrh operačných programov.

**Operačné programy** (ďalej len „OP“) sú hlavným riadiacim nástrojom pre využívanie fondov EÚ. Na zabezpečenie naplnenia cieľov stratégie Európa 2020 vypracovala EK tzv. „kondicionality“, t.j. podmienky, ktoré musia členské štáty splniť, jednak sú to podmienky ex ante, ktoré musia byť zavedené pred poskytnutím prostriedkov z fondov, ako aj podmienky ex post, podľa ktorých bude uvoľnenie dodatočných prostriedkov z fondov závisieť na výkonnosti a dosahovaní cieľov stratégie Európa 2020.

### Tematické ciele v súlade so stratégiou Európa 2020:

- 1) posilnenie výskumu, technologického rozvoja a inovácií;
- 2) zlepšenie prístupu k informáciám a komunikačným technológiám a zlepšenie ich využívania a kvality;
- 3) zvýšenie konkurencieschopnosti malých a stredných podnikov a poľnohospodárskeho sektora (v prípade EPFRV) a sektora rybného hospodárstva a akvakultúry (v prípade EFNRH);
- 4) podpora prechodu na nízkouhlíkové hospodárstvo vo všetkých sektoroch;
- 5) podpora prispôsobovania sa zmenám klímy, predchádzania a riadenia rizík;
- 6) ochrana životného prostredia a presadzovanie efektívneho využívania zdrojov;
- 7) podpora udržateľnej dopravy a odstraňovanie prekážok v kľúčových sieťových infraštruktúrach;
- 8) podpora zamestnanosti a mobility pracovnej sily;
- 9) podpora sociálneho začlenenia a boj proti chudobe;
- 10) investovanie do vzdelania, zručností a celoživotného vzdelávania;
- 11) zvyšovanie inštitucionálnych kapacít a efektivity verejnej správy.

### Pozičný dokument definuje nasledujúce prioritné oblasti:

- podnikateľské prostredie priaznivé pre inovácie
- infraštruktúra pre hospodársky rast a zamestnanosť
- rozvoj ľudského kapitálu a zlepšenie účasti na trhu práce
- trvalo udržateľné a efektívne využívanie prírodných zdrojov
- moderná a profesionálna verejná správa

Priority stanovené v Pozičnom dokumente boli použité ako podklad pre prípravu najdôležitejších strategických dokumentov SR pre čerpanie fondov EÚ: Partnerskej dohody a operačných programov.

Štruktúra operačných programov

P.č.	Operačné programy	Riadiaci orgán	Sprostredkovateľský orgán pod riadiacim orgánom	Tematický cieľ / Investičná priorita	Fond EÚ
1	Výskum a inovácie (VaI)	MŠVVŠ SR	1a, 10		EFRR, ESF
			MH SR	1b, 3	
2	Integrovaná infraštruktúra (II)	MDVRR SR	MF SR	2 7a,b,c,d	KF, EFRR
3	Ľudské zdroje (ĽZ)	MPSVR SR	MV SR	9	EFRR, ESF
			8,9,10,		
			MZ SR	9a	
			MŠVVŠ SR	10	
4	Kvalita životného prostredia (KŽP)	MŽP SR	MDVRR SR	4c	KF, EFRR
			MH SR	4,7e	
			4,5,6,		
			MV SR	5b	
5	Integrovaný ROP (IROP)	MPaRV SR	MK SR	6c	ESF, EFRR





		VÚC	5,6,7,9,10	
			5,6,7,9,10,	
6	Efektívna verejná správa (EVS)	MV SR	11	EFRR, ESF
7	Technická pomoc (TP)	ÚV SR	11	EFRR
8	Rozvoj vidieka	MPaRV SR		EPFRV
9	Rybné hospodárstvo	MPaRV SR		EFNRH
10	Európska územná spolupráca	RO budú určené zo strany EK		EFRR
11	Interact, Urban	RO budú určené zo strany EK		EFRR

## Uplatnenie integrovaného prístupu

### rozmer - 1

Rôzne aspekty života obce – environmentálny, hospodársky, sociálny a kultúrny – sú vzájomne prepojené a úspech v rozvoji samosprávy možno dosiahnuť len prostredníctvom integrovaného prístupu. Opatrenia týkajúce sa fyzickej obnovy sa v PHRSR skombinovali s opatreniami na podporu vzdelávania, hospodárskeho rozvoja, sociálneho začleňovania a ochrany životného prostredia. Predpokladom toho je rozvoj silných partnerstiev medzi miestnymi obyvateľmi, občianskou spoločnosťou, miestnym hospodárstvom a rôznymi úrovňami správy. Takýto prístup je osobitne dôležitý v súčasnosti vzhľadom na vážnosť problémov, pred ktorými momentálne samospráva stojí. Tieto problémy siahajú od konkrétnych demografických zmien cez dôsledky hospodárskej stagnácie v súvislosti s tvorbou pracovných miest a sociálnym pokrokom až po dôsledky zmeny klímy. Reakcia na tieto problémy bude mimoriadne dôležitá na dosiahnutie inteligentnej, udržateľnej a inkluzívnej spoločnosti, ktorá je cieľom stratégie Európa 2020.

### rozmer – 2

PHRSR obce Zbudské Dlhé integruje všetky dokumenty na miestnej úrovni ako aj ciele a priority národných strategických dokumentov a dokumentov EÚ. PHRSR obce Zbudské Dlhé 2015 – 2024 integruje a nadväzuje na predchádzajúce PHRSR obce 2007 - 2016, viacročný rozpočet. PHRSR obce vychádza a integruje strategické dokumenty na národnej úrovni ako Partnerská dohoda, ktorá určuje stratégiu, priority a podmienky SR na využívanie fondov EÚ tak, aby sa dosiahli priority stratégie Európa 2020, Pozičný dokument Európskej komisie k Partnerskej dohode a programom SR na roky 2014-2020, Stratégia financovania Európskych štrukturálnych a investičných fondov pre programové obdobie 2014 – 2020, Integrovaný regionálny operačný program „IROP“. Ďalej integruje a vychádza zo strategických dokumentov EÚ: Stratégia EÚ 2020 - cieľ: konkurencieschopnosť, zamestnanosť a hospodársky rast, Spoločný strategický rámec EK, marec 2012, Nariadenia EK (Všeobecné nariadenie, nariadenie k fondom), CENTROPE – Správa o regionálnom rozvoji, 2012, CENTROPE – Nástroj na hodnotenie potrieb infraštruktúry – podpora konkurencieschopného regionálneho rozvoja (INAT), CENTROPE – Stratégia ľudského kapitálu, CENTROPE – Stratégia v oblasti vedomostného regiónu, CENTROPE – Stratégia v oblasti priestorovej integrácie a Akčný plán 2013+.

### rozmer – 3

Integrovaný prístup bol uplatnený pri procese spracovania strategického dokumentu, kde boli zohľadnené predstavy, potreby a požiadavky jednotlivých zainteresovaných skupín ako sú obyvatelia, rozpočtové a príspevkové organizácie zriadené v rámci pôsobnosti obce, mimovládne organizácie, záujmové skupiny obyvateľov, podnikateľské subjekty, obec a jej jednotlivé orgány: poslanci OZ, starosta, komisie. Integrovaný prístup bol uplatnený v prípravnej fáze spracovania PHRSR, prostredníctvom dotazníkového prieskumu pri jednotlivých skupinách. Následne bol integrovaný prístup uplatnený v rámci schvaľovacej fázy PHRSR, kde bol návrh dokumentu zaslaný zainteresovaným skupinám na záverečnú úpravu, doplnenie a odsúhlasenie.

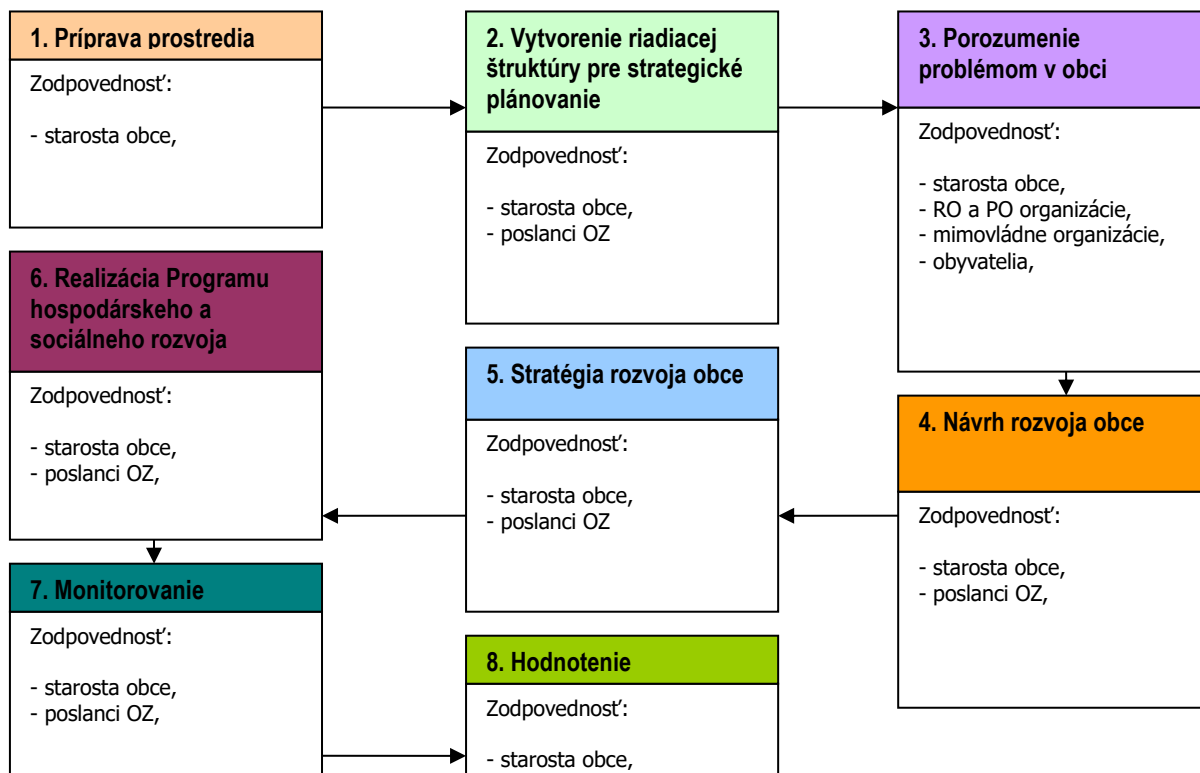
### rozmer – 4

Integrovaný prístup bol uplatnený v prípade finančného zabezpečenia jednotlivých priorít a cieľov. Financovanie sa realizuje z viacerých zdrojov – verejných a súkromných. Verejné zdroje uplatňujú integrovaný prístup z hľadiska horizontálneho ako aj vertikálneho. Z horizontálneho hľadiska predstavuje kombinovanie viacerých možných zdrojov EÚ (Operačných programov). Z vertikálneho hľadiska sú integrované zdroje EÚ, úrovne SR, VÚC a nakoniec na najnižšej úrovni miestnej samosprávy.



PHRSR sa skladá z hlavného dokumentu a príloh, ktoré sú jeho neoddeliteľnou súčasťou.

### Fázy strategického plánovania a definovanie zodpovednosti



1	<p>Vyvolanie dopytu v obci Zbudské Dlhé.</p> <p>Sformovanie prvej pracovnej skupiny.</p> <p>Určenie, koho je treba do prípravy PHRSR zapojiť.</p> <p>Spôsob oslovenia a prizvania ďalších účastníkov – dotazníkový prieskum.</p> <p>Príprava informačnej stratégie.</p> <p>Zapojenie všetkých účastníkov procesu.</p>
2	<p>Vytvorenie organizačnej a riadiacej štruktúry pre spracovanie PHRSR.</p> <p>Stanovenie pravidiel rokovania riadiacej štruktúry.</p>
3	<p>Predstavenie cieľov, záujmov a potrieb všetkých účastníkov.</p> <p>Vytvorenie a zverejnenie mechanizmov pre aktívnu spoluúčasť verejnosti.</p> <p>Uskutočnenie analýzy potrieb a zhodnotenie existujúcich zdrojov.</p> <p>Zhodnotenie silných a slabých stránok obce.</p> <p>Vymenovanie príležitostí a rizík a naznačenie trendov pre rozvoj obce v jednotlivých oblastiach.</p>
4	<p>hlavné hodnoty, ktoré tvoria jej základ a ktoré určujú pri spracovaní PHRSR smer, ktorým sa budú jednotlivé oblasti uberať,</p> <p>cieľ, ktorý má byť dosiahnutý a priority rozvoja,</p> <p>prekážky, ktoré bude nutné prekonať pri rozvoji,</p> <p>regionálne aj nadregionálne zdroje, ktoré je možné využiť na rozvoj.</p> <p>Plán postupných krokov a úloh na dosiahnutie stanovených cieľov a priorít.</p> <p>Systém sledovania realizácie PHRSR.</p>
5	<p>Spracovanie konečnej verzie PHRSR.</p> <p>Predloženie textu PHRSR na pripomienkovanie verejnosti.</p> <p>Schválenie PHRSR zastupiteľstvom.</p> <p>Uskutočňovanie plánu.</p>
6	<p>Ročné vyhodnocovanie plánu.</p> <p>Informovanie verejnosti o uskutočňovaní PHRSR.</p> <p>Priebežné vyhľadávanie a zapájanie nových partnerov.</p> <p>Nástroje umožňujúce uskutočniť zmeny v pôvodnom PHRSR.</p>

Zdroj: Woleková, Mežianová, 2004, s.14 – 17.



## **Analytická časť Programu hospodárskeho rozvoja a sociálneho rozvoja obce Zbudské Dlhé 2015 - 2024**

### **2 ZÁKLADNÁ CHARAKTERISTIKA OBCE**

Z hľadiska administratívneho členenia je obec sídlom okresu Humenné súčasťou Vyššieho územného celku Prešov.

#### **Základná charakteristika obce Zbudské Dlhé (k 31.12.2014)**

Kód obce	521086
Názov okresu	Humenné
Názov kraja	Prešovský
Štatút obce	obec
PSČ	067 12
Telefónne smerové číslo	+421-57
Prvá písomná zmienka o obci - meste - rok	1414
Nadmorská výška obce - mesta v m	199
Celková výmera územia obce [m <sup>2</sup> ]	8,36
Hustota obyvateľstva na km <sup>2</sup>	84,57
Zdroj: ŠÚ SR	

Obec patrí medzi najstaršie v regióne, prvá písomná zmienka je z roku 1269. Až do 16.storočia bola vlastníctvom šľachticov zo Zbudze. Neskôr tu mali svoje majetky Kazinczyovci a do začiatku 20. storočia Dessewfyovci. Rozvoj obce sa zaznamenáva po roku 1989 – obec bola plynofikovaná, postavil sa verejný vodovod, nový rímskokatolícky farský úrad, nové oplatenie cintorína, trafostanica, uskutočnili sa rekonštrukcie rímskokatolíckeho kostola sv. Štefana, verejného osvetlenia. V obci pôsobí urbárska spoločnosť, futbalový klub a rómske združenie Genthálos. Vďaka aktivite obecného úradu a dobrej spolupráce s občanmi žije obec bohatým kultúrnym a športovým životom. Každoročne sa usporadúva „strieborný podvečer“ v mesiaci úcty k starším, školský karneval, MDD, Mikuláš a ďalšie podujatia pre deti aj dospelých. Na sviatok sv. Cyrila a Metoda sa v obci koná celoobecný športový deň pre všetky vekové kategórie. V zimných mesiacoch sa mládež venuje stolnému tenisu, veľkej obľube sa teší novoročný stolnotenisový turnaj (PHSR, 2009, s.6).

Obec Zbudské Dlhé sa nachádza 19 km severne od mesta Humenné, v Prešovskom kraji. Leží v Nízkych Beskydách vedľa rieky Laborec 199 m nadmorskej výšky. Obec je usporiadaná popri ceste druhej triedy z oboch strán vo vzdialenosti asi 0,7 km. Veľkosť katastrálneho územia je 836 ha, z toho poľnohospodárskej pôdy 225 ha, lesov 554 ha, ostatnej pôdy je 67 ha. Najbližšie susedné obce sú Koškovce, Hrabovec nad Laborcom, Jablň vrátane osady Čingy. Spojenie s obcou je po železničnej trati, ktorá vedie po pravom brehu rieky Laborec a autobusové spojenie. Obe dopravné prostriedky premávajú v smere Humenné – Medzilaborce a späť (KPSS, 2011).

#### **2.1 HISTÓRIA OBCE**

Tamajšie sídlisko založili roľníci pravdepodobne z blízkej Ľubiše pred 13. storočím. Najstarší písomný doklad o dedine je z roku 1268/1269 (môžete sa stretnúť s oboma rokmi), takže bola najstaršou dedinou v priľahlej časti doliny horného Laborca. Do 16. storočia bola vlastníctvom šľachticov zo Zbudze. Neskôr tu mali majetky Kazinczyovci a začiatkom 20. storočia Dessewtyovci. V roku 1600 malo sídlisko 9 poddanských domov. Malou dedinou zostalo aj neskôr. V období okolo rokov 1715 až 1720 v nej hospodárili 4 poddanské domácnosti, v roku 1828 bolo 37 domov a 280 obyvateľov. Katolícky kostol tam možno jestvoval pred 16. storočím, dokázateľne od 16. storočia. Výrazné zmeny nastali v obci v



90. rokoch, obec sa splynofikovala, bol zavedený verejný vodovod, uskutočnila sa rekonštrukcia miestneho kostola, vybudoval sa nový rím. kat. farský úrad (20.10.2015, <http://www.zbudskedlhe.sk/-historia>).

### Vymedzenie územia

Leží v doline horného Laborca v nadmorskej výške okolo 212 m. Z geomorfologického hľadiska je súčasťou Laboreckej vrchoviny. Z hľadiska administratívneho členenia je obec sídlom okresu Humenné súčasťou Vyššieho územného celku Prešov.

## 2.2 PRÍRODNÉ POMERY

### Geomorfológia

Povrch je rozčlenený do sústavy horských chrbtov a riečnych dolín, je typickým príkladom vrchovinného reliéfu. V menej odolných ílovcových polohách boli eróziou vytvorené eróžno-denudačné kotliny a brázdy: Medzilaborecká, Papínska a Repejovská kotlina a Mikovská brázda. Depresie sú oddelené vyvýšeninami a chrbtami pretiahnutého tvaru, ktoré boli vytvorené na odolnejších pieskovcových súvrstviach. Nadmorské výšky chrbtov dosahujú 500 – 800 m n.m. Najvyšší vrch Vysoký grúň (905 m n.m.) sa nachádza vo východnej časti pohoria. Skoro celú vrchovinu odvodňuje rieka Laborec s prítokmi (20.10.2015, <http://www.fberg.tuke.sk/kg/predmety/geomorfologia/13.doc>).

### Geologické pomery

Obec leží v pohorí Laborecká vrchovina. Je to pohorie vonkajšieho flyša, patriace do oblasti Nízkych Beskýd, budované Magurskou jednotkou. Na Z a JZ hraničí s Ondavskou pahorkatinou, na JV s Beskydským predhorím, na V s Bukovskými vrchmi. Hrebeň L v tvorí na S štátnu hranicu s Poľskom, kde pokračuje pod Názvom Beskid Niski. Pohorie má z geologického hľadiska vrásovo – príkrovovú stavbu. Tvoria ho ílovcové a pieskovcové súvrstvia rôznej litológie a odolnosti. Vegetačný kryt na flyši nie je veľmi pestrý, vyznačuje sa však niektorými zvláštnosťami – východokarpatskými endemitmi. V lesoch prevládajú buky, jedle a smrek. V pestrejšej faune je viacero endemitov medzi mäkkými, chrobákmi, vtákmi a cicavcami. Z veľkých mäsožravcov sa tu vyskytujú rysy, vlci a medvede. Z juhu do oblasti vstupuje Ondavská vrchovina. Je horský celok vonkajšieho flyša, budovaný Magurskou jednotkou. Na západe hraničí s Ľubovnianskou vrchovinou a Čergovom, na J klesá do Beskydského predhoria, na V hraničí s Laboreckou vrchovinou, na S s Busovom a štátnou hranicou s Poľskom. O v má vrásovo – príkrovovú stavbu, súvrstvia sú tvorené pieskencami, ílovcami, bridlicami a slieňovcami. Reliéf je typický hladko modelovanými tvarmi. Pozdĺžne chrbty SZ – JV smeru sa striedajú s pretiahnutými zníženinami – brázdami, prípadne kotlinami. Často sa tu vyskytujú plošné a kryhové zosuvy, vyvolané geologickou stavbou územia. Najvyšším bodom je Smilniansky vrch (750 m n.m.). Smerom na východ prechádza O v do miernej zvlnenej pahorkatiny s nadmorskými výškami 300 – 500 m. Podnebie v južnej časti patrí k teplej, v strednej časti ku mierne teplej a v severnej časti ku mierne chladnej horskej oblasti. Priemerné ročné množstvo zrážok dosahuje 650 - 800 mm. Územie odvodňujú rieky Ondava a Topľa s bohato rozvetvenou sieťou prítokov. Na rieke Ondava bola vybudovaná v 70. tých rokoch 20. stor. vodná nádrž Domaša, ktorá má polyfunkčný (energetický, rekreačný,...) charakter. Rastlinný pokryv je dosť jednotvárný – pôvodné prevažne listnaté lesy boli vyrúbané, ich zvyšky sa zachovali len na strmších a menej prístupných chrbtoch. Ostatné časti územia, hlavne na plochších chrbtoch, v kotlinách a brázdach boli zmenené na polia, lúky a pasienky. Fauna je charakteristická prítomnosťou lesných a stepných druhov. (20.10.2015, <http://www.fberg.tuke.sk/kg/predmety/geomorfologia/13.doc>).

### Dukelská jednotka

Dukelská jednotka tvorí samostatný celok vonkajšieho flyšového pásma vonkajších Západných Karpát. Objavuje sa na povrchu južne od poľského mesta Zmigrodu, odkiaľ pokračuje jv. smerom cez severovýchodne Slovensko a Poľsko do ukrajinskej časti Karpát. Na slovenskom území je zo S a V ohraničená štátnou hranicou s Poľskom a Ukrajinou. Jej j. až jz. časť je v línii sz. okolia obce Miková cez Sukov, **Zbudské Dlhé** až Kalná Rostoka a Ubl'a ohraničená magurskou skupinou príkrovov. Morfológicky koreluje s Laboreckou vrchovinou a na JV v cípe východného Slovenska s Bukovskými vrchmi. Podľa Korába a Ďurkoviča (1978) je dukelská jednotka zložená vrstvami od najstaršieho: lupkovské vrstvy, cisniancké vrstvy, podmenilitové vrstvy, papínske vrstvy, menilitové vrstvy a cergovské vrstvy. V súlade so zadáním témy podrobnejšie popisujeme dve z nich a to lupkovské a menilitové vrstvy. Najstaršie sedimenty dukelskej jednotky na východnom Slovensku sa volajú lupkovské vrstvy. V minulosti ich označovali ako inoceramové vrstvy, v súčasnosti ich udávajú ako vrchno kriedové,



pieskovce. Jedná sa o sled čiernych ílovcov vo východnej časti a smerom na západ prechádzajú do sivej až sivozelenej farby. Klasickou zložkou vrstiev sú siltovce, jemnozrnné a strednozrnné vápnite pieskovce. Vzácnejšie sú kremenné pieskovce. Pre dané klastiká, hlavne v tenších laviciach, je charakteristická konvolutná laminácia. V spodných častiach lupkovských vrstiev prevažujú vrstvy ílovca nad pieskovcom do nadložia pribúda pieskovcov. Západne od obce Palota na jz. svahu od kóty 573,2 m n. m. sa v nedokonalom odkryve objavujú zlepenice s exotickým materiálom. Makroskopicky sú valúny dobre opracované, a bol v nich identifikovaný rôznorodý horninový materiál: žilný kremeň, granitoidové horniny, pieskovce (arkózi), drobnozrnné zlepenice fialovej farby, slabometamorfované sedimenty a vulkanogéne horniny (mladšie paleozoikum) amfibolity, vápence, dolomity a pre našu prácu dôležité, aj keď nijak bližšie nešpecifikované lidity. Tieto valúny následným zvetrávaním mohli prejsť do delúvia a elúvia (Koráb a Ďurkovič, 1978). Ďalšou vrstvou so silicitmi je menilitová vrstva. Stratigraficky je radená do vrchného eocénu - spodný oligocén, tiež označovaná ako menilitovo-krosnenská séria. Menilitové vrstvy vystupujú v synklinále Revejky v medzilaboreckej a vyravskej synklinále, v dárskej a synklinále Kalnej Rostoky. Vo vrstvách sa odlišujú tri petrografické komplexy. Pozornosť venujeme strednej vrstve, ktorá je nosná pre silicitickú horninu menilit. Sú to hnedé až čierne, prekremené ílovce, alterujúce so šošovkami a vrstvami rohovca tej istej farby. Vrstvy zložené z rohovcov vytvárajú 2-3 m mocne zväzky lavíc, ktoré sú zložené s 5-15 cm hrubých lavičiek samotného menilitu (Koráb a Ďurkovič, 1978).

### **Pôdne pomery**

Riešené územie patrí prevažne do flyšového pásma. Na flyšové horniny je viazaný vznik kambizemí, preto tento typ v území prevláda, resp. prevládajú jeho subtypy: Kambizeme patria do skupiny hnedých pôd, pre ktoré je charakteristický proces hnednutia, oxidického zvetrávania a s dominantným kambickým B-horizontom. Pre riešené územie sú charakteristické najmä tri typy pôd – kambizeme kyslé až výrazne kyslé, kambizeme pseudoglejové nasýtené a pararendziny. Najrozšírenejšie sú kambizeme kyslé až výrazne kyslé, z nich dominujú kambizeme modálne kyslé, sprievodné kultizemné a rankre, zo zvetralín kyslých až neutrálnych hornín.

### **Hydrologické pomery**

Hydrologicky obec spadá do povodia rieky Laborec, ktorý preteká extravilánom obce. Laborec je slovenská rieka dlhá 135,5 km - ôsma najdlhšia rieka na Slovensku. Je symbolom regiónu Zemplín, keďže je riekou, ktorá preteká takmer celým jeho územím zo severu na juh. Je v poradí piatou slovenskou riekou podľa rozlohy povodia. Pomenovanie rieky má základ lab, ktorého pôvod je v indoeurópskom albh, s významom biely. To znamená bielu, svetlú riekou, podobne ako napríklad Labe. To dosvedčuje prastaré slovanské osídlenie. Podľa Melicha je názov Laborec odvodený z turecko-bulharského Albars, z čoho by podľa neho bolo v bulharsko-slovenskom bolo Lobors alebo Labors, z neho staromadžarsky Laborzsu alebo Laborszu, potom Laborc, s obmenami Laborc, Labruc, Labrac. Z maďarčiny podľa neho prešlo meno do slovenčiny a ukrajinčiny vo forme Laborca. Jeho význam by teda bol „hrdinský pardál“. Laborec pramení v Nízkych Beskydách na území Slovenska v nadmorskej výške 682 m n. m. a je dlhý 129 km. Priberá prevažne ľavostranné, pomerne rozvinuté prítoky Výravu, Udavu a Cirochu, s ktorými nad Humenným spolu vytvárajú vejár tokov. Ďalej rieka obteká pohorie Vihorlat a prechádza do nížiny, kde zmiernuje svoj sklon. Po dlhšom bezprítokovom úseku sa zlieva s veľkým ľavostranným prítokom Uhom, ktorého väčšia časť povodia sa nachádza v Zakarpatskej Ukrajine (1 613 km<sup>2</sup>, čo je 61%). Zaujímavý je aj historicky zdokumentovaný posun toku rieky zo smeru, ktorý tvorili obce postavené popri rieke pod Strážským, ako Pusté Čemerné a Lesné. Tok rieky sa presunul po stáročia o niekoľko kilometrov na východ do súčasnej podoby. Plocha povodia Laborca je 4 522,5 km<sup>2</sup>, pričom na ľavostranné povodie pripadá 4 076,7 km<sup>2</sup> a na pravostranné 445,8 km<sup>2</sup>. Je to podmienené morfológiou povodia a tým, že prijíma väčší ľavostranný prítok Uh, ktorý svojou plochou podstatne zväčšuje ľavostranné povodie. Ďalej aj tým, že na pravej strane Laborca si vytvoril koryto skoro rovnobežne tečúci tok Ondava. Laborec od Stražského až do svojho ústia je celoročne splavný vhodný na nenáročnú vodnú turistiku. Úsek z Radvane nad Laborcom do Humenného a ďalej do Strážskeho je vodácky zaujímavejší. Na jeho splavenie je potrebných aspoň 80 cm na vodočte v Koškovciach. Na splav z Humenného je potrebných aspoň 125 cm na vodočte v Humennom. V blízkosti rieky pôsobí požižovňa lodí, ktorá organizuje výlety na rieke Laborec a na blízkej rieke Ondava (20.11.2015, <https://sk.wikipedia.org/wiki/Laborec>).

### **Klimatické pomery**

Južná časť územia patrí do teplej, severnejšia do mierne teplej a najvyššie časti do chladnej klimatickej oblasti. Priemerné januárové teploty sa pohybujú od – 4 °C do – 6 °C, júlové teploty sú od 14 do 17 °C.





Priemerné ročné zrážky dosahujú 650 – 900 mm (20.11.2015, [https://sk.wikipedia.org/wiki/Laboreck%C3%A1\\_vrchovina](https://sk.wikipedia.org/wiki/Laboreck%C3%A1_vrchovina)).

## Rastlinstvo a živočíšstvo

### Rastlinstvo

Vegetáciu reprezentujú najmä lesné porasty s prirodzenou skladbou drevín, miestami pralesovitého charakteru. Z drevín prevláda buk lesný, s rôznym výskytom autochtónnej jedle bielej, javor, lipa, brest horský, jaseň, hrab, borovica lesná, smrekovec, dub zimný, umelo je vysadený smrek obyčajný. V bylinných spoločenstvách sa prelínajú druhy Východných a Západných Karpát a súčasne sa vyskytujú typické horské druhy karpatských bučín a vrcholových lúk s nížinnými teplomilnými druhmi, ktoré sem zasahujú z južných oblastí. Z významných druhov Východných Karpát sa vyskytuje scila dvojlistá východná (*Scilla bifolia* ssp. *subtriphylla*) razivka smradľavá (*Aposeris foetida*) čemerica purpurová (*Helleborus purpurascens*), kostihoj srdcovitý (*Symphytum cordatum*), telekia ozdobná (*Telekia speciosa*), mliečnik rakúsky Sojákov (*Euphorbia austriaca* ssp. *sojakii*), zvonček konársky jedľový (*Campanula patula* ssp. *abietina*), kosatec trávolistý pašachorový (*Iris graminea* ssp. *pseudocyperus*), iskerník karpatský (*Ranunculus carpaticus*), prilbica metlinatá (*Aconitum paniculatum*), silenka pochybná (*Silene dubia*), fialka odchýlená (*Viola declinata*). Z vápnomilných druhov je významný jelení jazyk celolistý (*Phyllitis scolopendrium*), pichliač lepkavý (*Cirsium erisithales*), zvonovník hlavatý (*Phyteuma orbiculare*). Z horských druhov sa vyskytuje jastrabník pomarančový (*Hieracium aurantiacum*), papradka alpská (*Athyrium distentifolium*), rebrovka rôznoлистá (*Blechnum spicant*), objímavka obyčajná (*Streptopus amplexifolius*), kostrava horská (*Festuca drymeia*) a iné (Encyklopédia Slovenska, VI. zväzok, 1982, str.388).

### Živočíšstvo

významným charakteristickým druhom fauny stavovcov chránenej krajinej oblasti patrí mlok karpatský (*Triturus montandoni*), salamandra škvrnitá (*Salamandra salamandra*), jašterica živorodá (*Lacerta vivipara*) a iné. Triedu vtákov reprezentujú bocian čierny (*Ciconia nigra*), orešnica perlavá (*Nucifraga caryocatactes*), tesár čierny (*Dryocopus martius*), orol skalný (*Aquila chrysaetos*), orol krikľavý (*Aquila pomarina*), haja tmavá (*Milvus migrans*), haja červená (*Milvus milvus*), myšiak hôrny (*Buteo buteo*), východokarpatský endemit sova dlhochvostá (*Strix uralensis*). Z význačných druhov cicavcov tu žije vzácna vydra riečna (*Lutra lutra*), tchor norok (*Plutorius lutreola*), mačka divá (*Felis silvestris*), rys ostrovid (*Lynx lynx*), vlk obyčajný (*Canis lupus*), medveď hnedý (*Ursus arctos*); v posledných rokoch sa vyskytujú v slovensko-poľskom pohraničnom území aj ojedinelé exempláre zubra hôrneho (*Bison bonasus*) (Encyklopédia Slovenska, VI. zväzok, 1982, str.388).

## 2.3. TECHNICKÁ INFRAŠTRUKTÚRA

Obec je elektrifikovaná. Rozvodná sieť plynu je v obci vybudovaná. Obyvatelia sú napojení na verejný vodovod. Obec má novovybudovanú splaškovú kanalizáciu s ČOV. Dažďová kanalizačná sieť je riešená sporadicky prostredníctvom rigolov popri ceste. Pokrytie mobilných operátorov je nasledovné T - mobile 40 %, Orange 60 % a O2 cca. 40 %. Občania majú v súčasnosti možnosť pripojenia na Internet prostredníctvom DSL, Wi-Fi, prípadne prostredníctvom mobilných operátorov.

### Zásobovanie pitnou vodou

Rozvodnú sieť v obci tvoria vodovodné potrubia DN 150 resp. DN 100 mm. Pokrytie je na 90 %. Pripojenosť obyvateľstva je cca. 99 %. Sieť je čiastočne zokruhovaná. Rozvojové zábery uvažujú so zásobovaním pitnou vodou z existujúcich rozvodov pitnej vody DN 100. Spôsob zásobovania jednotlivých rozvojových záberov pitnou vodou bude upresnený v podrobnejších stupňoch projektovej dokumentácie. V rozvojových záberoch sa navrhuje rozvod vody z rúr PVC DN 100. Na vodovodnej sieti budú osadené požiarne hydranty, ktoré budú slúžiť aj ako odkalovace, alebo odvzdušňovace. Trasy vodovodných potrubí sú navrhnuté vo verejných komunikáciách a ich výstavba by mala prebiehať súčasne so stavbami a v predstihu pre výstavbu jednotlivých objektov.

### Ochranné pásma

- ochranné pásmo vodovodov a kanalizácií v zmysle §19 zákona č. 442/2002 Z. z. v znení neskorších predpisov: do priemeru DN 500 **1,5 m** na obidve strany od pôdorysného okraja potrubia, priemeru DN500 a viac **2,5 m** na obidve strany od pôdorysného okraja potrubia (navrhované potrubia)



## Odvádzanie a zneškodňovanie odpadových vôd

V súčasnom období je v obci vybudovaná funkčná kanalizačná sieť a ČOV. V súčasnosti je trend riešiť túto situáciu aj samostatnými domovými čistiarňami. Z prevádzkových skúseností však vyplýva, že kvalita a technologické vybavenie mnohých domových ČOV je na nízkej úrovni a neumožňuje adekvátne čistenie odpadových vôd. Preto pri návrhu odvádzania a likvidácie splaškových odpadových vôd treba vychádzať z nasledovných kritérií: v sídle aj naďalej riešiť odvádzanie splaškových odpadových vôd cez spoločnú splaškovú kanalizáciu. V obci je budovaná splašková kanalizácia profilu DN 300.

## Elektrická rozvodná sieť

Obec Zb. Dlhé je elektrifikovaná, zásobovaná elektrickou energiou z primárneho 22 kV vzdušného vedenia vychádzajúceho zo 110/22 kV (400 kW) transformovne v Humennom. Napojenie vlastného sídla je 22 kV vzdušnou prípojkou, napájajúcou stĺpové trafostanice 22/0,4 kV s výkonom 260 kVA. Trafostanica zásobuje bytovú a komunálnu zástavbu, v súčasnosti kapacitne postačuje, ale v budúcnosti by ju potenciálne bolo potrebné rozšíriť z dôvodu ďalšieho hospodárskeho rozvoja obce, prípadne rozvoja individuálnej bytovej výstavby. Miestna sekundárna elektrická sieť 0,4 kV je vybudovaná podľa ulíc vonkajším vedením AlFe 6 na betónových stĺpoch. Jednotliví odberatelia sú pripojení na sekundárnu sieť vzdušnými domovými prípojkami. Vonkajšie osvetlenie je zabezpečené výbojkovými svietidlami, upevnenými na stĺpoch sekundárneho vedenia. Ovládanie zapínania a vypínania je automatické, časovými spínačmi. Hosodársky dvor nemá vybudovanú samostatnú trafostanicu.

NN sekundárne rozvody 400/230 V po obci sú prevedené väčšinou na betónových stĺpoch. V niektorých častiach obce sú ešte sekundárne rozvody na drevených pätkovaných stĺpoch. Rozvody sekundárnej NN siete sú prevedené holými vodičmi AlFe do prierezu 70 mm<sup>2</sup> a zfázované pre paralelné prepojenie jednotlivých transformátorov. NN prípojky k rodinným domom sú väčšinou prevedené vzdušnými závesnými káblami. Vonkajšie osvetlenie je riešené výbojkovými svietidlami osadenými na stĺpoch sekundárnej NN siete. Rozvod pre napájanie verejného osvetlenia je prevedený vodičmi AlFe6 16(25) mm<sup>2</sup>, ktoré sú napojené zo skriň RVO pre ovládanie osvetlenia.

### Ochranné pásma

- ochranné pásmo vonkajšieho nadzemného elektrického vedenia v zmysle zákona č. 656/2004 Z. z., § 36 vymedzené zvislými rovinami po oboch stranách vedenia vo vodorovnej vzdialenosti meranej kolmo na vedenie od krajného vodiča pri napätí:
  - od 1 kV do 35 kV vrátane: 1. pre vodiče bez izolácie 10 m, v súvislých lesných priesekoch 7 m,
  - pre vodiče so základnou izoláciou 4 m, v súvislých lesných priesekoch 2 m, 3. pre zavesené káblové vedenie 1 m
  - od 35 kV do 110 kV vrátane 15 m
  - od 220 kV do 400 kV vrátane 25 m
- v ochrannom pásme vonkajšieho nadzemného elektrického vedenia a pod elektrickým vedením je zakázané:
  - zriaďovať stavby, konštrukcie a skládky
  - vysádzať a pestovať trvalé porasty s výškou presahujúcou 3 m
  - vysádzať a pestovať trvalé porasty s výškou presahujúcou 3 m vo vzdialenosti 2 m od krajného vodiča vzdušného vedenia s jednoduchou izoláciou
  - uskladňovať ľahko horľavé alebo výbušné látky
  - vykonávať činnosti ohrozujúce bezpečnosť osôb a majetku
  - vykonávať činnosti ohrozujúce elektrické vedenie a bezpečnosť a spoľahlivosť prevádzky sústavy
  - vysádzať a pestovať trvalé porasty s výškou presahujúcou 3 m vo vzdialenosti presahujúcej 5 m od krajného vodiča vzdušného vedenia možno len vtedy, ak je zabezpečené, že tieto porasty pri páde nemôžu poškodiť vodiče vzdušného vedenia
- vlastník pozemku je povinný umožniť prevádzkovateľovi vonkajšieho nadzemného elektrického vedenia prístup a prístup k vedeniu a na tento účel umožniť prevádzkovateľovi udržiavať voľný pruh pozemkov (bezlesie) v šírke 4 m po oboch stranách vonkajšieho nadzemného elektrického vedenia (táto vzdialenosť sa vymedzuje od dotyku kolmice spustenej z vonkajšej strany nadzemného elektrického vedenia na vodorovnú rovinu ukotvenia podporného bodu)
- ochranné pásmo zaveseného káblového vedenia v zmysle zákona č. 656/2004 Z. z., § 36 vymedzené zvislými rovinami po oboch stranách vedenia vo vodorovnej vzdialenosti meranej kolmo na vedenie od krajného vodiča pri napätí od 35 kV do 110 kV vrátane je 2 m
- ochranné pásmo vonkajšieho podzemného elektrického vedenia v zmysle zákona č. 656/2004 Z. z., § 36 vymedzené zvislými rovinami po oboch stranách krajných káblov vedenia vo vodorovnej vzdialenosti meranej kolmo na toto vedenie od krajného kábla:
  - 1 m pri napätí do 110 kV vrátane vedenia riadiacej regulačnej a zabezpečovacej techniky
  - 3 m pri napätí nad 110 kV
- v ochrannom pásme vonkajšieho podzemného elektrického vedenia a nad týmto vedením je zakázané:
  - zriaďovať stavby, konštrukcie, skládky, vysádzať trvalé porasty a používať osobitne ťažné mechanizmy
  - vykonávať bez predchádzajúceho súhlasu prevádzkovateľa elektrického vedenia zemné práce a iné činnosti, ktoré by mohli ohroziť elektrické vedenie, spoľahlivosť a bezpečnosť prevádzky, prípadne sťažiť prístup k elektrickému vedeniu
- ochranné pásmo elektrickej stanice vonkajšieho vyhotovenia v zmysle zákona č. 656/2004 Z. z., § 36:





- s napätím 110 kV a viac je vymedzené zvislými rovinami, ktoré sú vedené vo vodorovnej vzdialenosti 30 m kolmo na oplotenie alebo na hranicu objektu elektrickej stanice
- s napätím do 110 kV je vymedzené zvislými rovinami, ktoré sú vedené vo vodorovnej vzdialenosti 10 m kolmo na oplotenie alebo na hranicu objektu elektrickej stanice
- s vnútorným vyhotovením je vymedzené oplotením alebo obostavanou hranicou objektu elektrickej stanice, pričom musí byť zabezpečený prístup do elektrickej stanice na výmenu technologických zariadení
- v ochrannom pásme elektrickej stanice je zakázané vykonávať činnosti, pri ktorých je ohrozená bezpečnosť osôb, majetku a spoľahlivosť a bezpečnosť prevádzky elektrickej stanice (ÚPD M., 2008).

### Zásobovanie plynom

Obec je plynofikovaná prostredníctvom distribučného VTL plynovodu, ktorý vedie pozdĺž juhovýchodného okraja obce, krátkou odbočkou cez regulačnú stanicu umiestnenú na okraji obce. Miestne plynovody sú vedené v telesách chodníkov a v zelených pruhoch v súbehu s miestnymi komunikáciami. V niekoľkých prípadoch došlo ku križovaniu plynovodu s miestnou komunikáciou. Z regulačnej stanice vychádza STL plynovod z ocelových rúr DN 100, ktorý slúži pre zásobovanie obce zemným plynom. Jednotlivé odbery sú pre použitie v domácnostiach a pre technickú a občiansku vybavenosť doregulované v domových regulačných zostavách. Rozvod potrubia v obci je z rúr z lineárneho polyetylénu. Pre rodinné domy a nízkopodlažné objekty bez centrálnej dodávky tepla a teplej vody je komplexné používanie plynu pre potreby vykurovania, ohrevu teplej vody a varenia. Plynové vykurovanie má obvykle formu ústredného vykurovania, len výnimočne sa realizuje samostatnými plynovými pecami. V objektoch občianskej vybavenosti a drobného priemyslu sa zemný plyn používa na vykurovanie, ohrev teplej vody a technologické potreby.

#### Ochranné pásma

- ochranné pásmo plynovodu v zmysle zákona č. 656/2004 Z. z., § 56 vymedzené vodorovnou vzdialenosťou od osi priameho plynovodu alebo od pôdorysu technologickej časti plynárenského zariadenia merané kolmo na os plynovodu alebo na hranu pôdorysu technologickej časti plynárenského zariadenia:
  - 4 m pre plynovod s menovitou svetlosťou do 200 mm
  - 8 m pre plynovod s menovitou svetlosťou od 201 mm do 500 mm
- 1 m pre plynovod, ktorým sa rozvádza plyn na zastavanom území obce s prevádzkovaným tlakom nižším ako 0,4 MPa
- 8 m pre technologické objekty
- bezpečnostné pásmo plynovodu v zmysle zákona č. 656/2004 Z. z., § 57 vymedzené vodorovnou vzdialenosťou od osi priameho plynovodu alebo od pôdorysu technologickej časti plynárenského zariadenia merané kolmo na os plynovodu alebo na hranu pôdorysu technologickej časti plynárenského zariadenia:
  - 10 m pri plynovodoch s tlakom nižším ako 0,4 MPa prevádzkovaných na voľnom priestranstve a na nezastavanom území
  - 20 m pri plynovodoch s tlakom od 0,4 MPa do 4 MPa a s menovitou svetlosťou do 350 mm
  - 50 m pri regulačných staniach, filtračných staniach, armatúrnych uzloch určí v súlade s technickými požiadavkami prevádzkovateľ distribučnej siete pri plynovodoch
- s tlakom nižším ako 0,4 MPa, ak sa nimi rozvádza plyn v súvislej zástavbe (ÚPD M., 2008).

### Zásobovanie teplom

V riešenom území je z hľadiska prevládajúceho spôsobu využívania územia (bývanie) logicky predurčený aj spôsob zásobovania teplom. Územie je z pohľadu zásobovania teplom riešené kombinovaným spôsobom. Hlavný spôsob zásobovania sú lokálne zdroje tepla na pevné palivo - prevažne na atmosférické spaľovanie drevnej hmoty a zemný plyn. Tretie najčastejšie využitie zdroja tepla je elektrické vykurovanie (priamoohrevné, akumulčné). Ďalšími zdrojmi energie sú v zanedbateľnej miere slnečné kolektory (najmä podpora prípravy TUV), propán (najmä technologické účely - varenie). Väčšina objektov má inštalovaný kombinovaný spôsob vykurovania, najčastejšie v kombinácii zdroja tepla kotol na drevo / plynové vykurovanie. Uvedené kombinácie sú riešené pre vykurovanie aj pre ohrev TUV.

Najviac bytov v obci Zbudské Dlhé je v súčasnosti vykurovaných prostredníctvom iného vykurovania - 93 bytov. Tento typ vykurovania je využívaný pri príbytkoch rómskeho etnika. Ústredné lokálne vykurovanie sa využíva v rodinných domoch.

#### Obývané byty podľa typu kúrenia

ústredné diaľkové	ústredné lokálne	iný	bez kúrenia
0	10	93	4

Zdroj: Štatistický úrad SR, SOBD 2011

V súvislosti s využívaným zdrojom energie je najväčší počet bytov zastúpených pevným palivom - 78 bytov. Elektrickú energiu na vykurovanie využívajú 4 byty.



#### Obývané byty podľa zdrojov energie

plyn	elektrina	kvapalné palivo	pevné palivo	iný	žiadny
19	4	1	78	1	4

Zdroj: Štatistický úrad SR, SOBD 2011

#### Miestny rozhlas

Rozhlasová ústredňa je umiestnená v budove obecného úradu. Od budovy OU je rozvod vedený na kovových stĺpoch, na ktorých sú upevnené reproduktory. Vedenie miestneho rozhlasu je vedené pozdĺž miestnych komunikácií, väčšinou súbežne s telefónnym vedením a vedením NN. Pôvodné rozvody sa ponechávajú a pre nové zastavané časti sa vybuduje nové vedenie miestneho rozhlasu. Vedenie sa uloží v zemi a pre umiestnenie reproduktorov sa využijú osvetľovacie stožiare, alternatíva je bezdrôtový rozhlas.

#### Televízia

V obci je príjem televízneho signálu Slovenskej televízie zabezpečovaný televíznym prekryvačom DVB. Signál ku koncesionárom sa dostáva na kvalitnej digitálnej úrovni. Kvalitný príjem signálu je možný zriadením káblovej televízie s prijímacím zariadením, ktorú nemá obec vybudovanú.

#### Telekomunikácie

V obci je digitálna telefónna ústredňa poskytovateľa telekomunikačných služieb TCom, káblové rozvody sú vedené zemou, domové prípojky vzduchom. V území sa nachádza základná stanica mobilného operátora T-mobile, preto väčšina územia obce je kvalitne pokrytá signálom siete T-mobile a O2 (ktorý využíva tie isté stanice). Sieť ORANGE má na území obce tiež dobrú kvalitu signálu. V obci je možnosť pripojenia DSL.

#### Ochranné pásma

1. ochranné pásma telekomunikačných vedení, zariadení a objektov verejnej telekomunikačnej siete v zmysle Zákona o elektronických komunikáciách č. 610/2003 Z. z. v znení neskorších predpisov (ÚPD M.,2008).

#### Verejné osvetlenie

Osvetlenie ciest, komunikácií a verejných priestranstiev je vybudované výbojkovými svietidlami (125 W a 250 W), ktoré sú pomocou výložníkov uchytené na podperných bodoch vzdušnej sekundárnej siete NN. Rozvod medzi svietidlami je vodičom AlFe, ktorý slúži ako fáza VO vzdušnej sekundárnej siete nn. Ovládanie VO je centrálné prostredníctvom impulzných káblov z RVO pri transformátorových staniciach

#### Ochrana pred povodňami a správa povodí

Katastrálne územie Zbudské Dlhé z hydrologického hľadiska spadá do povodia Laborec. V zmysle vyhlášky MŽP SR č. 211/2005, ktorou sa ustanovuje zoznam vodohospodársky významných vodných tokov a vodárenských vodných tokov je zaradený medzi vodohospodársky významné vodné toky. Na tejto rieke nie sú vybudované protipovodňové opatrenia.

#### Ochranné pásma

- obojstranné ochranné pásmo pobrežných pozemkov v zmysle ustanovení §49 zákona č. 364/2004 o vodách: **10 m** od vzdušnej päty, respektíve brehovej čiary miestnych tokov z dôvodov vykonávania činnosti správcu toku. Do tohto územia nie je možné umiestňovať technickú infraštruktúru, žiadame pevné stavby ani súvislú vzrastlú zeleň. Toto územie nie je možné poľnohospodársky obhospodarovat'. Musí byť zachovaný prístup mechanizácie správcu vodného toku a povodia k pobrežným pozemkom z dôvodu údržby a kontroly. Všetky prípadné križovania inžinierskych sietí s vodným tokom musia byť riešené podľa STN 73 6822 – Križovanie a súbehy vedení s vodnými tokmi a akékoľvek stavebné aktivity v ochrannom pásme tokov musia byť prerokované so správcou toku a povodia.

*Pri návrhu investícií je potrebné rešpektovať ustanovenia § 49 zákona č. 364/2004 Z. z. vodách a vyhlášky č. 211/2005 Z. z.. Všetky prípadné križovania inžinierskych sietí s vodnými tokmi musia byť riešené podľa STN 73 6822 „Križovania a súbehy vedení s vodnými tokmi“. (ÚPD M.,2008).*

#### Civilná ochrana obyvateľstva

V obci v súčasnosti nie sú vybudované nijaké väčšie špeciálne zariadenia v súvislosti s civilnou ochranou. Ukrytie obyvateľov je riešené formou jednoduchých úkrytov budovaných svojpomocne. Väčšia časť objektov v obci je podpiwničená, pivničné priestory slúžia pre ukrytie obyvateľstva. V rámci navrhovaných rozvojových plôch určených pre obytnú výstavbu sa ukrytie obyvateľstva bude riešiť v pivničných priestoroch obytných objektov, príp. zariadení občianskej vybavenosti.



## Požiarna ochrana

Obec nemá fungujúci dobrovoľný Obecný hasičský zbor, ktorý by plnil úlohy súvisiace so zdolávaním požiarov a vykonávaním záchranných prác pri živelných pohromách a iných mimoriadnych udalostiach. V prípade požiaru slúži zásahová jednotka z Humenného. Navrhovaná sieť zberných a obslužných komunikácií v zastavanom území umožní optimálny prístup požiarnej techniky do všetkých jej častí a k jednotlivým objektom. Zásobovanie požiarou vodou v nových lokalitách bude riešené z verejnej vodovodnej siete z požiarnych hydrantov.

## Odvádzanie dažďových vôd

V súčasnosti je čiastočne budovaná dažďová kanalizačná sieť prostredníctvom rigolov pozdĺž komunikácií. S budovaním oddelenej dažďovej kanalizácie sa v nových rozvojových plochách ani v miestnych častiach s navrhovanou splaškovou kanalizáciou neuvažuje. Väčšina dažďových vôd by sa mala zachytávať na súkromných pozemkoch a prípadne využívať na polievanie. Voda zadržaná v území prispeje k zachovaniu potrebnej vlhkosti, nevyhnutnej pre rast sídelnej vegetácie. Za týmto účelom by mal byť stanovený záväzný regulatív minimálneho podielu nespevnených plôch. Odvod dažďovej vody z komunikácií sa navrhuje prostredníctvom vsakovacích jám na okrajoch komunikácií. V prípade potreby zriaďovania väčších spevnených plôch (napr. odstavných a manipulačných plôch) by sa mali preferovať priepustné povrchy vytvorené zo zatravnovacích tvárnic alebo zámkovej dlažby. Vody z povrchového odtoku z nezastavaných plôch sa budú odvádzať povrchovými rigolmi do vodných tokov. Technické riešenie dažďových rigolov, ako aj výpočet dimenzie a množstva dažďových vôd, bude predmetom riešenia v podrobnejšej dokumentácii. Dažďové vody stekajúce z vyššie položených terénov širšieho okolia obce, i v samotnej obci sú zachytávané systémom týchto odvodňovacích rigolov a následne odvádzané do recipientu toku Laborec.

## 2.4. DOPRAVA

Modernizáciou a rozvojom dopravnej infraštruktúry v obci a jej okolí dochádza k vytváraniu vhodných podmienok na kvalitný život jej obyvateľov. Rovnako vzrastajú možnosti na príliv investícií, ktoré si nevyhnutne vyžadujú kvalitnú cestnú sieť. Z hľadiska environmentálneho dochádza prvotne k negatívnym účinkom (napr. záber pôdy), druhotne však, po jej uvedení do prevádzky, prispieva k znižovaniu negatívnych vplyvov dopravy na životné prostredie. Kvalitnejšie technické parametre ciest prispievajú k plynulosti dopravy, tie isté úseky sú prekonávané za kratší čas, čím sa skracuje jazdná doba.

Cestný dopravný systém sprostredkúva dopravné vzťahy, ktoré svojou úrovňou a dopravným významom presahujú sídelnú úroveň. Priemet týchto dopravných vzťahov do územia možno hodnotiť z pohľadu väzieb širšieho územia k sídlu.

Nadradený dopravný systém obce tvorí cesta II/559 Humenné – Poľská republika. Súčasný stav prietahu tejto komunikácie cez zastavané územie obce v kontakte s obytnými objektmi pri stále narastajúcej intenzite dopravy je už nevyhovujúci. Doprava na tejto komunikácii zaťažuje obytné prostredie nadmerným hlukom, prachom a exhalátmi.

## Štátne cesty

Zbudské Dlhé je napojené na nadradenú cestnú sieť štátnou cestou II/559, ktorá prebieha obcou smerom sever - juh. Vo vzdialenosti 18,5 km západne - v meste Humenné sa napája na štátnu cestu I/74 Prešov - Vranov nad Topľou - Humenné - Snina - štátna hranica Ukrajinskej republiky. V katastri obce má dĺžku cca. 3 km.

Tieto cesty sprístupňujú pre obyvateľov Zbudského Dlhého dôležité sídla : mesto Humenné a krajské sídlo Prešov západným smerom. Krajské sídlo Prešov vzdialené 89,3 km juhozápadným smerom.

## Miestne komunikácie - Komunikácie obslužné tr. C2, C3 a D1

Celková dĺžka miestnych komunikácií je cca. 3,3 km. Tieto dopĺňa sieť prístupových komunikácií. Odvodnenie týchto ciest je riešené do príľahlej zelene alebo priekop. Základný komunikačný systém miestnych komunikácií obce dopĺňajú komunikácie nižších funkčných tried. Šírkové parametre spevnených komunikácií sú hodnotené šírkou ich koruny. V bežnom profile tieto dosahujú šírku 6,5 - 7,5 m. Dopravný význam týchto komunikácií spočíva v prístupovej funkcii a pohybe výlučne zdrojovej a



cieľovej dopravy. Potenciálne rozvojové smery sú orientované do nezastavaných prieluk a jestvujúcich dopravných prepojení.

### **Hromadná doprava**

Hromadná preprava osôb je v súčasnosti, v obci zabezpečovaná Slovenskou autobusovou dopravou, Humenné, a.s.. Linky sa pohybujú po ceste II./559 a v obci majú 1 zastávku a pri osade Zbudské Dlhé, vzdialenej od obce cca 1,5 km je 2 zastávka. Obec má autobusové spojenie prostredníctvom autobusových prímestských liniek smerom na mesto Humenné. Frekvenciu autobusového spojenia možno považovať za primeranú, vzhľadom na veľkosť obce. Občania však majú možnosť využiť vlakovú alebo kombinovanú dopravu. Vzhľadom na veľkosť obce je hustota a pravidelnosť prímestských autobusových liniek postačujúca.

### **Železničná doprava**

Od obce vzdialená (cca 800 m) jednokol'ajová železničná trať č. 191, zabezpečuje dopravu pre obyvateľov obce do okresného mesta Humenné a následne aj do krajského mesta Prešov. V obci sa nachádza jedna zastávka, ktorá je ako aj nástupište, v havarijnom stave.

### **Nemotoristická doprava**

Väčšie polopešie priestranstvá sa nachádzajú v centre obce medzi budovou Obecného úradu a kostolom. Pozdĺž cesty II/559, ktorá je zároveň hlavnou komunikačnou osou obce je po ľavej strane vybudovaný chodník v celkovej dĺžke 0,8 km.

Vo všetkých rozvojových lokalitách je potrebné vybudovať nové chodníky v súlade s STN. V nových lokalitách IBV je možné budovať chodníky jednostranne. Všetky chodníky a spevnené plochy vrátane ich križovania s trasami motorovej aj nemotorovej dopravy musia byť riešené tak, aby zabezpečovali bezpečný pohyb pre osoby so zníženou schopnosťou pohybu a orientácie. V zastavanom území tak ako to dovoľujú šírkové pomery v území, sú navrhované jednosmerné cestičky pre cyklistov pozdĺž existujúcich miestnych komunikácií smerujúcich zo stredu obce – obecný úrad, pokračujúc smerom k susedným obciam, prípadne cieľom v prírode, za obcou. Tam už po existujúcich poľných cestách pokračujú cyklotrasy ako obojsmerné.

### **Parkovanie**

Na území obce sú vybudované odstavňé plochy v centre obce pred budovou Obecného úradu (provizórne parkovanie na prístupovej komunikácii) a pred kostolom. Tieto plochy súčasne slúžia aj pre peší pohyb. Odstavovanie motorových vozidiel sa uskutočňuje na okrajoch miestnych komunikácií a na spevnených viacúčelových plochách, najmä pred niektorými objektmi občianskej vybavenosti. Ďalšie odstavňé plochy sú na súkromných pozemkoch pred rodinnými domami.

### **Cyklistická doprava.**

Cyklistická doprava má v riešenom území potenciál plniť jednak funkciu lokálnej alternatívnej dopravy, ako aj z hľadiska rekreácie (cykloturistika, poznávacia turistika). Vymedzené cyklistické chodníky nie sú na území obce vybudované.

## **2.5. ŽIVOTNÉ PROSTREDIE**

Katastrálne územie obce Zbudské Dlhé tvorí z hľadiska prírodných hodnôt a ekologickej stability krajiny dva zhruba homogénne pásma. Prvým je kompaktné pásmo poľnohospodárskej pôdy a pásmo obytnej zóny obce. Obec v hierarchii starostlivosti o životné prostredie predstavuje najnižší, ale základný prvok ochrany prírody. Potreba naplňovať environmentálne ciele vyplýva aj zo samotnej alokácie obce. Zákon NR SR č. 543/2002 Z.z. o ochrane prírody a krajiny v znení n. predpisov legislatívnou formou zabezpečuje zachovanie rozmanitosti podmienok a foriem života na zemi, vytvorenie podmienok na trvalé udržanie, obnovovanie a racionálne využívanie prírodných zdrojov, záchranu prírodného dedičstva, charakteristického vzhľadu krajiny a udržanie ekologickej stability. Vymedzuje územnú a druhovú ochranu a ochranu drevín.

### **Ochrana prírody a krajiny**



Na území katastra obce Zbudské Dlhé sa nachádza niekoľko chránených území s ich ochrannými pásmami. Podmienky ochrany týchto území sú rešpektované pre akúkoľvek činnosť v území sú definované v príslušných právnych predpisoch, ktoré sú tu taktiež uvedené.

Do katastrálneho územia obce zasahuje lokalita NATURA 2000.

<b>Názov</b>	<b>Laborecká vrchovina</b>
Kód územia	SKCHVU011
Kraj	Prešovský
Správca územia	CHKO Východné Karpaty
Platnosť k	1.4.2012

#### Zakázané činnosti v CHVÚ:

- vykonávanie lesohospodárskej činnosti v blízkosti hniezda orla krikl'ávého, haje červenej, bociana čierneho, sovy dlhochvostej alebo včelára lesného, ak tak určí obvodný úrad životného prostredia,
- budovanie alebo údržba poľovného zariadenia v blízkosti hniezda a v čase hniezdenia orla krikl'ávého, haje červenej, bociana čierneho, sovy dlhochvostej alebo včelára lesného, ak tak určí obvodný úrad životného prostredia,
- vykonanie úmyselnej obnovnej ťažby, pri ktorej sa na jeden hektár obnovovaného lesného porastu ponechajú tri stromy v rubnom veku na prirodzené dozretie,
- odstraňovanie alebo poškodzovanie dutinových stromov d'atľa čierneho, d'atľa bielochrbtého, žlny sivej alebo krutihlava hnedého, ak tak určí obvodný úrad životného prostredia,
- vykonávanie úmyselnej výchovnej ťažby, pri ktorej sa v dielcoch s vyšším, ako 5 % zastúpením pionierskych drevín alebo jarabiny vtáčej z celkového drevinového zloženia, zníži toto zastúpenie pod 5 %, okrem výchovných ťažieb realizovaných v nevyhnutnej miere v prospech drevín cieľového drevinového zloženia v skupinách pionierskych drevín a jarabiny vtáčej,
- uplatňovanie iného hospodárskeho spôsobu ako účelového alebo výberkového v časti chráneného vtáčieho územia uvedenej v prílohe č. 2,
- rozorávanie existujúcich trvalých trávnych porastov okrem ich obnovy, ak tak určí obvodný úrad životného prostredia,
- mechanizované kosenie alebo mulčovanie existujúcich trvalých trávnych porastov spôsobom od okrajov ku stredu na súvislej ploche väčšej ako 0,5 hektára,
- mechanizované kosenie alebo mulčovanie od 1. mája do 31. augusta na hniezdných lokalitách chrapkáča poľného alebo prepelice poľnej, ak tak určí obvodný úrad životného prostredia,
- pozemné aplikovanie pesticídov na existujúcich trvalých trávnych porastoch, na pozemkoch dočasne nevyužívaných na rastlinnú výrobu alebo na pozemkoch, ktoré slúžia ako účelová ochranná poľnohospodárska a ekologická zeleň protierozívnych opatrení alebo opatrení na zabezpečenie ekologickej stability územia,
- upravovanie vodných tokov a ich brehov na lokalitách s výskytom rybárika riečného a brehule hnedej okrem havarijných alebo mimoriadnych situácií, ak tak určí obvodný úrad životného prostredia,
- likvidovanie alebo znižovanie rozlohy pozemkov, ktoré slúžia ako účelová ochranná poľnohospodárska a ekologická zeleň protierozívnych opatrení alebo opatrení na zabezpečenie ekologickej stability územia,
- zmena druhu pozemku z existujúceho trvalého trávneho porastu na iný druh poľnohospodárskeho pozemku,
- zmena druhu pozemku z ostatnej zatravnenej plochy na iný druh poľnohospodárskeho pozemku okrem zmeny na trvalý trávny porast,
- umiestnenie stavby okrem lesnej cesty alebo zväznice, v časti chráneného vtáčieho územia uvedenej v prílohe č. 2,
- budovanie turistického chodníka, cyklotrasy, bežeckej trasy, lyžiarskej trasy, mototrasy alebo tábora, v časti chráneného vtáčieho územia uvedenej v prílohe č. 2 (20.10.2015, [http://www.sopsr.sk/natura/img/chvu/zakazane\\_cinnosti/SKCHVU011.doc](http://www.sopsr.sk/natura/img/chvu/zakazane_cinnosti/SKCHVU011.doc)).

#### Starostlivosť o územie

Územným plánovaním sa sústavne a komplexne rieši priestorové usporiadanie a funkčné využívanie územia, určujú sa zásady, navrhuje sa vecná a časová koordinácia činností ovplyvňujúcich životné prostredie, ekologickú stabilitu, kultúrno – historické hodnoty územia, územný rozvoj a tvorbu krajiny v súlade s princípmi trvalo udržateľného rozvoja. Územné plánovanie je v súčasnosti upravené zákonom č. 50/1976 Zb. o územnom plánovaní a stavebnom poriadku v znení neskorších predpisov. Územno - plánovacia dokumentácia je základným nástrojom územného rozvoja a starostlivosti o životné prostredie v obci. Základným nástrojom územného plánovania je územný plán obce. Územný plán obce je výsledok formálneho plánovania a je územnoplánovacím dokumentom v zmysle zákona č.50/1976 Zb. (zákon o územnom plánovaní a stavebnom poriadku v znení neskorších predpisov) a v zmysle vyhlášky č.84/1976 Zb. (o územnoplánovacích podkladoch a územnoplánovacej dokumentácii) v znení neskorších predpisov. Obec nemá platnú územnoplánovaciu dokumentáciu.

#### Súčasná vegetácia a súčasný krajinný obraz

Katastrálne územie riešenej obce je značne rozdielne z hľadiska reliéfu, druhotnej vegetácie a tiež z hľadiska ekologickej stability územia. Z hľadiska členitosti reliéfu je východná a západná časť veľmi zvlnená s klesaním k rieke Laborec. Nadmorská výška sa pohybuje medzi 196 – 485,1 m v zalesnenom vrchu Janovo. Sklon terénu je cca. 10 - 20 %. Tento reliéf je príkladom tzv. pahorkatiny. Stredná časť katastra je urbanizovaná po ľavej strane rieky Laborec s postupným rozšírením zástavby až po úpätie





vrchu Dúbrava. Z hľadiska reliéfu je úplne rozdielna hornatá a kotlinová čiastočne zalesnená časť katastra. V tejto časti rozľahlé chrbty prechádzajú do strmých svahov vytvorených výdatnými potokmi. Súčasný krajinný obraz riešeného katastrálneho územia je podobne ako uvedený reliéf rozdielny v severnej, strednej a v južnej časti územia. Prevalu severnej časti tvorí kotlinová – tabuľa takmer úplne odlesnená. Stromová vegetácia sa zachovala len v rozptýlenej podobe v údolí rieky Laborec. Klesajúce údolie k Laborcu z východnej strany je charakteristické trvalými trávnyimi porastami a prameňmi niektorých potôčikov. Dôležitým krajinotvorným prvkom je rieka Laborec s bohatým meandrujúcim korytom a s bohatou sprievodnou brehovou zeleňou. Brehová zeleň sprevádza aj ľavobrežné a pravobrežné prítoky.

## Ochrana ovzdušia

Na ochranu ovzdušia v obci pred potenciálnymi a reálnymi zdrojmi znečistenia slúži zákon č. 478/2002 Z. z. o ochrane ovzdušia v znení neskorších predpisov (platný v roku 2009, od 1.6.2010 účinný zákon č. 137/2010 Z.z o ovzduší). Upravuje práva a povinnosti právnických a fyzických osôb pri ochrane ovzdušia pred vnášaním znečisťujúcich látok ľudskou činnosťou a spôsobom obmedzenia následkov znečisťovania. V zákone sú definované znečisťujúce látky, zdroje znečisťovania, povinnosti právnických a fyzických osôb ako aj prevádzkovateľov zdrojov znečistenia ovzdušia, poplatky a pokuty za znečisťovanie ovzdušia. Definované sú veľké zdroje znečistenia ovzdušia ako technologické celky so súhrnným tepelným výkonom 50 MW alebo vyšším. V samotnom sídle sa výroba výrazne znečisťujúca ovzdušie nenachádza. Najviac znečisťujúcich zdrojov sa nachádza v okresnom meste Humenné.

Zdrojmi znečisťovania ovzdušia v riešenom území v súčasnosti sú:

- automobilová doprava na ceste II. triedy č.559, ako aj na miestnych komunikáciách,
- výroba tepla v domácnostiach a vo výrobných a obslužných prevádzkach,
- výrobné prevádzky v meste Humenné.

K znečisteniu ovzdušia v obci negatívne prispieva aj automobilová doprava, ktorej intenzita neustále narastá. Meranie znečisťujúcich látok z dopravy sa zatiaľ nemeria, ale za 90% celkových emisií prchavých organických látok z dopravy zodpovedajú vozidlá s benzínovým motorom. Automobilová doprava okrem zvyšovania plynných emisií z výfukových plynov spôsobuje aj sekundárnu prašnosť.

Produkcia v t na km2 podľa územie, chemická zlúčenina a rok											
Okres Humenné	2003	2004	2005	2006	2007	2008	2009	2010	2011	2012	2013
Tuhé emisie	0,54	0,50	0,63	0,59	0,46	0,49	0,54	0,48	0,49	0,49	0,49
Oxid siričitý	1,93	1,88	1,57	1,32	0,69	0,34	0,38	0,40	0,25	0,12	0,10
Oxid dusíka	0,95	0,86	0,78	1,17	0,91	0,59	0,54	0,44	0,46	0,18	0,18
Oxid uhoľnatý	0,81	0,82	0,82	0,84	0,72	0,79	0,80	0,67	0,69	0,66	0,67
<i>Tuhé emisie SR</i>	<i>0,85</i>	<i>0,85</i>	<i>1,02</i>	<i>0,88</i>	<i>0,71</i>	<i>0,70</i>	<i>0,69</i>	<i>0,67</i>	<i>0,71</i>	<i>0,72</i>	<i>0,63</i>
<i>Oxid siričitý SR</i>	<i>2,15</i>	<i>1,96</i>	<i>1,81</i>	<i>1,78</i>	<i>1,43</i>	<i>1,41</i>	<i>1,30</i>	<i>1,41</i>	<i>1,39</i>	<i>1,19</i>	<i>1,05</i>
<i>Oxid dusíka SR</i>	<i>1,19</i>	<i>1,16</i>	<i>1,14</i>	<i>1,06</i>	<i>0,96</i>	<i>0,94</i>	<i>0,87</i>	<i>0,88</i>	<i>0,88</i>	<i>0,81</i>	<i>0,75</i>
<i>Oxid uhoľnatý SR</i>	<i>3,76</i>	<i>3,87</i>	<i>3,70</i>	<i>3,94</i>	<i>3,74</i>	<i>3,64</i>	<i>3,00</i>	<i>3,38</i>	<i>3,65</i>	<i>3,56</i>	<i>3,36</i>

Zdroj: <http://px-web.statistics.sk/PXWebSlovak/>

Do ovzdušia sa z riešeného územia dostávajú: toxické oxidy dusíka (NOX), ktoré spôsobujú ochorenia dýchacích ciest, cyanózu srdca, majú aj karcinogénne účinky, toxický oxid siričitý (CO<sub>2</sub>), ktorý narúša krvotvorbu, dráždi sliznice a oči, spôsobuje chronické ochorenia dýchacích ciest, popolčeky, ktoré zasahujú predovšetkým dýchacie cesty, pri niektorých druhoch popolčekov je zasiahnuté aj srdce a imunitný aparát (karcinogénne účinky), poľetavý prach prevažne zo sekundárnej prašnosti spôsobuje ochorenia dýchacích ciest, rozľahlé plochy porastené burinnými spoločenstvami sú jedným zo zdrojov alergických ochorení slizníc.

Oproti ostatným regiónom Slovenska je okres Humenné jeden z menej znečistených regiónov. Vo väčšine prípadov sa produkcia znečisťujúcich látok v okrese pohybuje pod úrovňou SR. Najmenej znečisťujúcich látok bolo produkováných v prípade oxidu siričitého a oxidu dusíka. Ako prezentuje nasledujúca tabuľka, vo všetkých ukazovateľoch dochádza k poklesu.

Produkcia v t podľa územie, chemická zlúčenina a rok											
Okres Humenné	2003	2004	2005	2006	2007	2008	2009	2010	2011	2012	2013
Tuhé emisie	407,5	377,0	479,0	452,2	345,5	368,0	407,8	358,3	372,3	369,3	371,4



Oxid siričitý	1 458,9	1 415,0	1 187,0	997,8	524,0	253,0	288,1	302,1	186,2	92,6	75,1
Oxid dusíka	714,9	649,0	587,0	883,9	688,4	447,0	404,6	329,3	347,6	132,4	139,4
Oxid uhoľnatý	613,0	616,0	616,0	635,6	539,5	596,0	605,6	501,7	518,0	499,5	508,7

Zdroj: <http://px-web.statistics.sk/PXWebSlovak/>

Vplyvom nepriaznivej klimateografickej polohy (teplotné inverzie) sa exhaláty hlavne v jesennom a zimnom období koncentrujú v prízemnej vrstve ovzdušia. Naopak koncentrácie polietavého prachu sa zvyšujú pri normálnych klimatických situáciách a to už pri najmenších rýchlostiach vetra. K zlepšeniu stavu znečisťovania by prispela aj plynofikácia obce.

### Hlukové pomery z dopravy

V zmysle Nariadenia vlády SR č. 40/2002 Z. z. o ochrane zdravia pred hlukom a vibráciami najvyššie prípustné hodnoty hluku z dopravy vo vonkajších priestoroch v obytnom území ciest I. a II. triedy, zberných mestských komunikácií a hlavných železničných ťahov sú povolené pre deň LA eq,p = 60 dB a v noci LA eq,p = 50 dB. Hlavná dopravná záťaž v katastrálnom území je na ceste II. triedy č.559, ktorá prechádza cez obec, ako aj železničná doprava. Hluk z automobilovej dopravy zrejme nepresahuje v obytnej zástavbe obce Zbudské Dlhé povolených 50 dB(A).

### Odpadové hospodárstvo

Základným právnym predpisom pri predchádzaní vzniku odpadov a pri nakladaní s odpadmi je zákon NR SR č. 223/2001 Z. z. o odpadoch a o zmene a doplnení niektorých zákonov, ktorý nadobudol účinnosť 1. júla 2001. Jedným zo základných nástrojov stratégie hospodárenia s odpadmi je vypracovanie „Programov odpadového hospodárstva“. Program odpadového hospodárstva Slovenskej republiky vypracováva Ministerstvo životného prostredia a následne samosprávny kraj, obec a pôvodca odpadu. Obsah Programu odpadového hospodárstva obce na roky 2011 - 2015 je zostavený podľa požiadaviek § 2 až § 5 vyhlášky MŽP SR č. 310/2013 Z.z., ktorou sa vykonávajú niektoré ustanovenia zákona o odpadoch a zároveň zohľadňuje POH SR a POH Prešovského kraja. Ciele a opatrenia POH SR a POH Prešovského kraja 2011 - 2015, ktoré sa budú realizovať obcou, právnickými a fyzickými osobami sú preto rozpracované v záväznej časti POH obce Zbudské Dlhé na roky 2011 – 2015. Odpadové hospodárstvo zahŕňa všetky činnosti zamerané na predchádzanie a obmedzovanie vzniku odpadov, znižovanie ich nebezpečnosti pre životné prostredie, ako aj na nakladanie s odpadmi v súlade s platnými zákonmi. Nakladanie s odpadmi je definované ako zber odpadov, preprava odpadov, zhodnocovanie odpadov a zneškodňovanie odpadov vrátane starostlivosti o miesto zneškodňovania.

Štatistické ukazovatele v oblasti nakladania s komunálnym odpadom prezentuje nasledujúca tabuľka.

Relatívne ukazovatele z oblasti nakladania s komunálnym odpadom v regióne

	2004	2005	2006	2007	2008	2009	2010	2011	2012	2013	2014
Mn. komun. odpadu (kg/obyv.)	204,01	203,45	230,77	234,25	251,98	247,41	255,07	246,71	244,11	242,16	243,53
Mn. zhodn. kom. odp. (kg/obyv.)	14,46	5,88	22,63	31,48	21,53	21,70	20,61	30,33	29,05	33,76	36,80
Mn. znešk. kom. odp. (kg/obyv.)	189,55	187,18	184,23	199,27	210,06	222,39	232,35	215,75	214,72	207,47	203,43
% zhodnoc. kom. odpadu	7,09	2,89	9,81	13,44	8,54	8,77	8,08	12,30	11,90	13,94	15,11
% zhodn. kom. odp. kompost. (%)	35,47	18,08	6,10	16,17	37,79	38,69	54,51	43,30	42,25	30,81	12,05
% zhod. kom. odp. ako druhot. s.	60,47	55,74	88,55	80,96	60,21	49,53	42,47	50,31	57,27	43,41	46,20

Zdroj: <http://px-web.statistics.sk/PXWebSlovak/>

Separovaný zber využiteľných zložiek komunálneho odpadu je v súčasnosti organizovaný v rôznych formách, separované zložky budú využité ako druhotné suroviny. Likvidáciu komunálneho odpadu sa odporúča riešiť v súlade so širšími vzťahmi v kraji v návaznosti na zákon o odpadoch. V súčasnosti sa v riešenom území nenachádzajú rozsahom väčšie divoké skládky, je však nutné jednoduchou formou upozorňovať obyvateľov obce na likvidáciu odpadu formou jeho triedenia. V prípade separácie rozšíri aktivity o viaceré komodity.

### Pôda

Medzi hlavné negatívne faktory, ktoré ovplyvňujú pôdnu produkciu a jej environmentálne funkcie patria najmä zhutňovanie a acidifikácia pôd, neuvážené rekultivácie pôd, neúmerne meliorácie, nadmerná chemizácia, stále sa zvyšujúca erózia, zosuvy, divoké skládky a emisno – imisná kontaminácia pôd. V poľnohospodárstve je potrebné zabezpečiť skládky dusíkatých hnojív (močovka) i vápna (často





používaných pri stavbe rôznych objektov) pred splachom do vodných tokov. Na poliach nehnojiť močkovkou v období pretrvávajúcich výdatných dažďov (náhle splavy dusičnanov zo svahov do tokov). V prípade chemického ničenia hlodavcov používať moderné, overené prostriedky, ktoré nie sú nebezpečné pre ryby a iné vodné živočíchy.

### Správa povodí

Právna starostlivosť o vodu je vymedzená v zákone č. 364/2004 Z.z. o vodách a o zmene a doplnení zákona Slovenskej národnej rady č. 372/1990 Zb. o priestupkoch v znení neskorších predpisov (vodný zákon) v znení zákona č. 587/2004 Z. z. Tento zákon vytvára podmienky na všestrannú ochranu povrchových vôd a podzemných vôd vrátane vodných ekosystémov a od vôd priamo závislých krajinných ekosystémov, na zlepšenie stavu povrchových vôd a na ich účelné a hospodárne využívanie.

Na kvalitu povrchových vôd rozhodujúcou mierou vplyvajú priemysel a poľnohospodárstvo. Napriek tomu, že sa v poslednom období zlepšila kvalita vody v Laborci, stále nie je v optimálnom stave. Problémom naďalej zostávajú sídla, ktoré nemajú vybudovanú kanalizáciu.

K plošnému znečisteniu prispieva najmä poľnohospodárska výroba. Znečisťujúce látky sa do vodných tokov dostávajú nepriamo cez infiltráciu do podzemných vôd a tiež splachom kontaminovanej pôdy. K týmto zdrojom patria poľnohospodárske objekty s nedostatočným skladovaním hnojív, priepustnosťou močkových nádrží, silážnych žľabov a pod. Menšími zdrojmi znečistenia, ale o to nebezpečnejšími sú skládky odpadov, ktoré nie sú zabezpečené proti úniku skládkových vôd do podlažia a následne do povrchových tokov. Typické sú smetiská domového odpadu na brehoch vodných tokov. Spolu s ostatnými tzv. starými záťažami sú skládky jedným z hlavných zdrojov nielen znečisťovania vôd, ale i pôd a horninového prostredia.

### 2.6. OBYVATEĽSTVO

Nasledujúca časť prezentuje štruktúru obyvateľstva podľa jednotlivých charakteristík, ako vek, vierovyznanie, vzdelanosť, pohlavie, atď.. Nasledujúca tabuľka prezentuje počet obyvateľov bývajúcich v obci Zbudské Dlhé a jej jednotlivých častiach k roku sčítania obyvateľov.

Bývajúce obyvateľstvo v obci Zbudské Dlhé (rok 2011 – SODB 2011)							
	spolu	ženy	0-14	66+	15-65		
obec Zbudské Dlhé	661	320	190	46	425		

Zdroj: Štatistický úrad SR, SOBD 2011,

V roku 2011 žilo v obci celkovo 661 obyvateľov, pričom žien bolo 320. Ekonomicky činné obyvateľstvo tvorilo 425 osôb. Nasledujúca tabuľka prezentuje vývoj štruktúry obyvateľstva obce Zbudské Dlhé podľa vierovyznania v roku 2011. Obec je podľa kritéria vierovyznania značne homogénna. Dominantná časť obyvateľov sa hlásila k rímskokatolíckemu vierovyznaniu (92,41 %). Celkovo 0,29 % obyvateľov je bez vyznania.

Bývajúce obyvateľstvo podľa náboženského vyznania			
Ukazovateľ	SODB 2011	%	
Rímskokatolícke	645	92,41	
Gréckokatolícke	5	0,72	
Pravoslávne	2	0,29	
Bez vyznania	2	0,29	
Nezistené	7	1,00	

Zdroj: www.statistics.sk

Pri 1 % obyvateľov nebolo zistené vierovyznanie. V malom zastúpení sú obyvatelia gréckokatolíckeho (0,72 %) a pravoslávneho (0,29 %) vierovyznania.

Z hľadiska národnostnej štruktúry sa prevažná časť obyvateľov hlási k rómskej národnosti – 55,73 %. K Slovenskej národnosti sa hlási 37,97 %. V malej miere je zastúpená rusínska národnosť (0,57 %), česká a ukrajinská národnosť (0,14 %). S nezistenou národnosťou je v obci 0,14 % obyvateľov.

Bývajúce obyvateľstvo podľa národnosti



Ukazovateľ	SODB 2011	%
Rómska	389	55,73
Slovenská	265	37,97
Rusínska	4	0,57
Nezistená	1	0,14
Ukrajinská	1	0,14
Česká	1	0,14

Zdroj: www.statistics.sk

## Demografia

Úroveň sociálneho rozvoja charakterizuje viacero ukazovateľov, medzi ktoré patrí aj demografická situácia a zloženie obyvateľstva. Pre demografický vývoj je vo všeobecnosti charakteristický znižujúci sa prirodzený prírastok obyvateľstva a starnutie populácie. V prípade obce Zbudské Dlhé bol zaznamenaný nárast počtu obyvateľov.

### Stav obyvateľstva ku koncu obdobia (k 31.12.)

Obec Zb. Dlhé	2004	2005	2006	2007	2008	2009	2010	2011	2012	2013	2014
Zb. Dlhé 1.1.	568	587	598	607	628	616	620	662	677	691	698
Zb. Dlhé 30.6.	582	592	606	618	617	621	620	670	684	695	703
Zb. Dlhé 31.12.	587	598	607	628	616	620	620	677	691	698	707
muži	300	309	319	328	325	323	324	346	353	354	357
ženy	282	283	287	290	292	298	296	324	332	341	346
Index	-	1,019	1,015	1,035	0,981	1,006	1,000	1,092	1,021	1,010	1,013
Priemer Ix											1,019

Zdroj: ŠÚ SR, DataCubes, 2015

Za sledované 11 ročné obdobie v priemere počet obyvateľov vzrástol o 20,44 %. Priemerný index dosiahol hodnotu 1,019, čo predstavuje priemerný ročný nárast o 1,9 %. V priebehu sledovaného obdobia bol vývoj počtu obyvateľov značne nerovnomerný. V roku 2011 bol zaznamenaný nárast o 57 obyvateľov. Nasledujúci rok to bolo len 14 obyvateľov. K poklesu obyvateľov došlo len v roku 2008 – 12 obyvateľov.

## Prirodzený prírastok obyvateľstva

Nasledujúca tabuľka prezentuje prirodzený prírastok/úbytok obyvateľstva v okrese, ako aj prirodzený prírastok v obci Zbudské Dlhé.

### Prirodzený prírastok

Obec Zbudské Dlhé	2004	2005	2006	2007	2008	2009	2010	2011	2012	2013	2014
okr. Humenné HMPP	0,82	0,4	0,43	1,4	0,36	0,95	-0,25	0,82	-1,43	-0,34	-0,74
prirodzený prírastok	20	10	12	21	5	9	5	17	9	6	6
hrubá miera pr. príř.	34,36	16,89	19,8	33,98	8,1	14,49	8,06	25,39	13,16	8,64	8,54

Zdroj: ŠÚ SR, DataCubes, 2015

Vývoj ukazovateľa hrubej miery prirodzeného prírastku obyvateľstva v okrese v sledovanom období vykazuje pozitívny trend do roku 2009. Počet živonarodených prekračuje v obci počet zomrelých obyvateľov v každom roku. Najvyšší prirodzený prírastok bol zaznamenaný v roku 2007 a 2004.

Nasledujúca tabuľka prezentuje počet živonarodených (hrubá miera) v okrese a vývoj počtu narodených za obec Zbudské Dlhé. V medziročnom porovnaní možno sledovať stabilný trend, aj napriek zlej ekonomickej situácii začínajúcich rodín a s tým súvisiacim problematickým zabezpečením základných životných potrieb – bývanie. Rastový trend v okrese bol evidovaný do roku 2009, kedy hrubá miera dosiahla 10,06. Do roku 2014 klesol tento počet na 8,52. V súčasnosti je v obci vyrovnaný trend, aj keď vývoj počtu narodených v obci ovplyvnila ekonomická kríza. Pokles pôrodnosti sa znížil práve okolo roku 2008, kedy sa začali naplno prejavovať následky. V roku 2009 ale došlo k výraznému nárastu.

### Počet živonarodených

Obec Zbudské Dlhé	2004	2005	2006	2007	2008	2009	2010	2011	2012	2013	2014
okr. Humenné HM	9,16	9,31	9,51	10,37	9,12	10,06	9,63	9,64	8,1	7,94	8,52
narodení	25	12	14	26	9	16	10	23	16	13	16



živorodení	25	11	14	26	9	16	10	21	16	13	16
hrubá miera živorod.	42,96	18,58	23,1	42,07	14,59	25,76	16,13	31,37	23,39	18,72	22,78

Zdroj: ŠÚ SR, DataCubes, 2015

Štatistika počtu potratov v okrese vykazuje mierny pokles. V obci nie je možné identifikovať trend. Najviac potratov bolo evidovaných v roku 2005, 2006 a 2011.

Počet potratov											
Obec Zbudské Dlhé	2004	2005	2006	2007	2008	2009	2010	2011	2012	2013	2014
okr. Humenné HM	2,92	3	3,19	3,06	2,85	2,81	2,39	2,51	1,95	2,47	2,35
potratovosť	2	5	5	3	0	1	3	5	3	4	3
hrubá miera potratovosti	3,44	8,45	8,25	4,85	0	1,61	4,84	7,47	4,39	5,76	4,27
index potratovosti	8	41,67	35,71	11,54	0	6,25	30	21,74	18,75	30,77	18,75
ukončené tehotenstvá	27	17	19	29	9	17	13	28	19	17	19
hrubá miera uk. tehot.	46,39	28,72	31,35	46,93	14,59	27,38	20,97	41,82	27,78	24,48	27,05

Zdroj: ŠÚ SR, DataCubes, 2015

Počet zomretých v okrese vykazuje stabilný trend s miernym trendom nárastu. Počet kolíše okolo 8,99 osôb na 1000 obyvateľov. Najvyšší počet bol zaznamenaný v roku 2012. V prípade obce Zbudské Dlhé sa počet zomretých vyvíja náhodne. Kým v roku 2004 bolo evidovaných 8,59 zomretých na 1000 obyvateľov, do roku 2014 vzrástol ich počet na 14,23.

Počet zomretých											
Obec Zbudské Dlhé	2004	2005	2006	2007	2008	2009	2010	2011	2012	2013	2014
okr. Humenné HM	8,34	8,9	9,07	8,97	8,76	9,11	9,88	8,82	9,53	8,28	9,25
zomretí	5	1	2	5	4	7	5	4	7	7	10
hrubá miera úmrtnosti	8,59	1,69	3,3	8,09	6,48	11,27	8,06	5,97	10,23	10,08	14,23

Zdroj: ŠÚ SR, DataCubes, 2015

### Migrácia obyvateľstva

Migrácia obyvateľstva t.j. rozdiel medzi prisťahovanými a vystáňovanými obyvateľmi vykazuje hlavne negatívny vývoj. Rozhodujúci podiel na migrácii obyvateľstva v obci pripadá na občanov v produktívnom veku. V sledovanom období vykazoval migračný prírastok negatívny trend takmer v každom roku, okrem roku 2005 s 2012 až 2014. Najvyššia pozitívna bilancia bola zaznamenaná v roku 2012.

Saldo sťahovania											
Obec Zbudské Dlhé	2004	2005	2006	2007	2008	2009	2010	2011	2012	2013	2014
okr. Humenné HM	-2,34	-1,97	-2,59	-2,19	-2,61	-3,32	-3	-3,07	-2,23	-2,84	-3,83
migračné saldo	-1	1	-3	0	-17	-5	-5	-2	5	1	3
hr. miera migr. salda	-1,72	1,69	-4,95	0	-27,55	-8,05	-8,06	-2,99	7,31	1,44	4,27

Zdroj: ŠÚ SR, DataCubes, 2015

Najväčší migračný úbytok obyvateľstva bol zaznamenaný v roku 2008 - 17 osôb. Nasledujúca tabuľka prezentuje absolútne hodnoty migrujúcich za obec Zbudské Dlhé. Najvyšší počet obyvateľov migruje mimo územia. Malá časť obyvateľov sa vystáňovala mimo hraníc SR.

Migrácia obyvateľstva											
Obec Zbudské Dlhé	2004	2005	2006	2007	2008	2009	2010	2011	2012	2013	2014
prisťahovaní	0	4	4	1	1	3	0	1	7	12	5
vystáňovaní	1	3	7	1	18	8	5	3	2	11	2

Zdroj: ŠÚ SR, DataCubes, 2015

V sledovanom období postupne počet vystáňovaných narastá. Stúpajúca tendencia bola zaznamenaná hlavne v roku 2008 a v roku 2013. V roku 2014 počet vystáňovaných klesol na hodnotu 2. Najväčší počet prisťahovaných bol zaznamenaný v roku 2012 kedy sa do obce prisťahovalo celkovo 12 obyvateľov.



## Celkový prírastok

Nasledujúca tabuľka prezentuje vývoj celkového prírastku na 1000 obyvateľov v okrese, ktorý je súčtom prirodzeného a migračného prírastku a absolútne hodnoty za obec. Celkový prírastok vykázal v okrese v sledovanom období vždy zápornú hodnotu.

Celkový prírastok (- úbytok)											
Obec Zbudské Dlhé	2004	2005	2006	2007	2008	2009	2010	2011	2012	2013	2014
okr. Humenné HM	-1,52	-1,56	-2,16	-0,79	-2,26	-2,37	-3,25	-2,25	-3,66	-3,19	-4,56
celkový prírastok	19	11	9	21	-12	4	0	15	14	7	9
hrubá miera celk. pr.	32,65	18,58	14,85	33,98	-19,45	6,44	0	22,4	20,47	10,08	12,81

Zdroj: ŠÚ SR, DataCubes, 2015

Celkový prírastok v obci vykazuje nerovnomerný trend. K najvyššiemu prírastku došlo v roku 2007, kedy počet obyvateľov dosiahol hodnotu 21.

## Počet sobášov a rozvodov

Nasledujúce tabuľky prezentujú vývoj počtu sobášov a rozvodov v okrese a sobášnosť a rozvodovosť v obci Zbudské Dlhé. Rovnako, ako v prípade predchádzajúcich štatistík, je aj v tomto prípade problematické identifikovanie trendu. Na 1000 obyvateľov v okrese roku 2004 pripadalo 1,48. Do roku 2014 mierne stúpol počet na 1,74.

Počet sobášov											
Obec Zbudské Dlhé	2004	2005	2006	2007	2008	2009	2010	2011	2012	2013	2014
okr. Humenné HM	1,48	1,73	2,06	2,08	2,19	2,2	2,2	1,6	2,12	2,31	1,74
sobášnosť	10	1	2	1	1	0	4	5	3	6	6
hrubá miera sobášnosti	17,18	1,69	3,3	1,62	1,62	0	6,45	7,47	4,39	8,64	8,54

Zdroj: ŠÚ SR, DataCubes, 2015

V porovnaní s regionálnou štatistikou je sobášnosť v obci vyššia ako v prípade okresu. Najväčší počet sobášov bol v obci evidovaný v roku 2004. V sledovanom období v obci neboli evidované žiadne rozvody.

## Hustota obyvateľov

Nasledujúca tabuľka prezentuje hustotu obyvateľov na km<sup>2</sup>. Hustota obyvateľstva v obci je pod úrovňou Slovenska. Z dlhodobého hľadiska dochádza v obci k nárastu hustoty obyvateľstva. V roku 2004 dosiahla hustota hodnotu 69,64 a do roku 2014 stúpila na hodnotu 84,06.

Hustota obyvateľov na km <sup>2</sup> k 31.12. podľa územie a rok											
Obec Zbudské Dlhé	2004	2005	2006	2007	2008	2009	2010	2011	2012	2013	2014
SR	109,77	109,87	109,95	110,08	110,26	110,5	110,75	110,09	110,28	110,4	110,51
okr. Humenné	85,71	85,62	85,49	85,39	85,18	85,02	84,84	85,41	85,15	84,86	84,53
Obec Zbudské Dlhé	69,64	70,84	72,51	73,95	73,83	74,31	74,19	80,11	81,85	83,1	84,06

Zdroj: ŠÚ SR, DataCubes, 2015

## Veková štruktúra obyvateľstva obce

Nasledujúca tabuľka predstavuje vývoj počtu obyvateľov podľa 5 ročných vekových skupín.

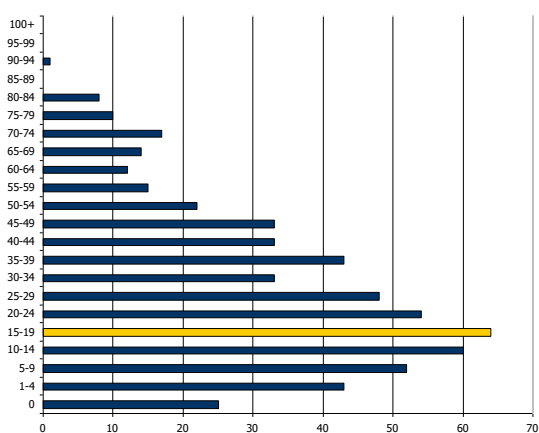
Počet obyvateľov ku koncu obdobia (31.12.)											
	2004	2005	2006	2007	2008	2009	2010	2011	2012	2013	2014
Spolu	587	598	607	628	616	620	620	677	691	698	707
0	25	10	14	26	9	15	10	21	16	13	16
1-4	43	64	61	57	71	55	63	58	56	63	62
5-9	52	47	38	52	50	64	66	78	82	82	75
10-14	60	59	68	56	51	49	45	38	53	52	67
15-19	64	58	55	57	60	59	56	70	62	61	58
20-24	54	60	64	65	62	62	56	59	62	65	61
25-29	48	48	43	47	47	51	57	70	72	69	74



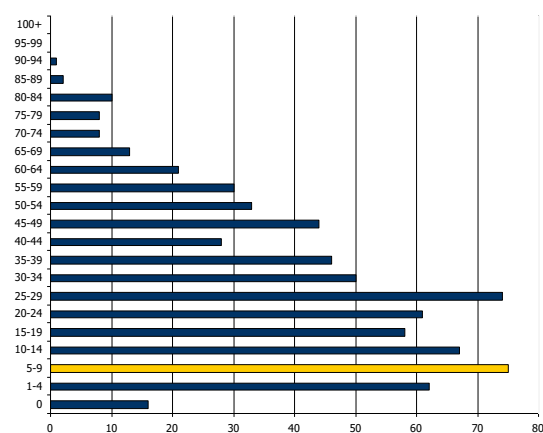
30-34	33	41	45	48	42	45	43	43	46	49	50
35-39	43	39	38	33	35	28	36	42	44	41	46
40-44	33	31	33	34	36	40	36	41	35	34	28
45-49	33	36	36	36	36	33	29	29	33	38	44
50-54	22	23	24	31	32	34	36	35	32	34	33
55-59	15	18	22	20	21	23	25	25	30	29	30
60-64	12	13	11	11	12	12	15	21	19	21	21
65-69	14	13	16	15	12	11	10	9	10	12	13
70-74	17	17	15	15	15	12	11	14	13	11	8
75-79	10	12	12	8	7	12	12	11	11	10	8
80-84	8	7	10	14	13	10	10	7	5	5	10
85-89	0	1	1	2	4	5	4	6	10	7	2
90-94	1	1	0	0	0	0	0	0	0	2	1
95-99	0	0	1	1	1	0	0	0	0	0	0
100+	0	0	0	0	0	0	0	0	0	0	0

Zdroj: ŠÚ SR, DataCubes, 2015

2004



2014



K najvyššiemu nárastu došlo vo vekových skupinách od 1 – 9 a 25 až 34. Sledovanie jednotlivých vekových skupín je dôležité z hľadiska formovania ponuky služieb a formovania infraštruktúry v obci Hladovka.

### Prognózy

V prípade, že sa doterajší trend zachová, v nasledujúcich 11 rokoch by malo dôjsť k nárastu počtu obyvateľov. Do roku 2025 by mal počet obyvateľov stúpnuť na 823.

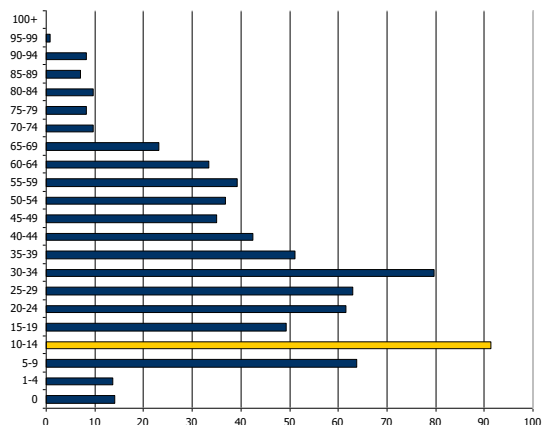
Počet obyvateľov ku koncu obdobia (31.12.)

	2015	2016	2017	2018	2019	2020	2021	2022	2023	2024	2025
Spolu	715	727	737	748	758	769	780	791	801	812	823
0	14	14	13	13	13	12	12	12	11	11	11
1-4	63	64	64	65	66	66	67	68	68	69	70
5-9	87	91	93	96	99	102	105	107	110	113	116
10-14	50	49	49	48	47	46	46	45	44	43	43
15-19	61	62	62	62	62	63	63	63	63	63	64
20-24	63	63	63	63	64	64	64	65	65	65	65
25-29	76	80	83	86	89	93	96	99	102	106	109
30-34	50	51	52	53	54	55	56	57	58	59	60
35-39	42	42	43	44	44	45	45	46	46	47	47
40-44	35	35	35	35	35	35	35	35	36	36	36
45-49	37	37	37	38	38	38	38	39	39	39	40
50-54	38	39	40	42	43	44	45	47	48	49	50
55-59	32	33	35	36	38	39	41	42	43	45	46
60-64	22	23	24	25	27	28	29	30	31	32	33
65-69	10	10	9	9	9	8	8	7	7	7	6
70-74	9	8	8	7	6	5	5	4	3	2	2

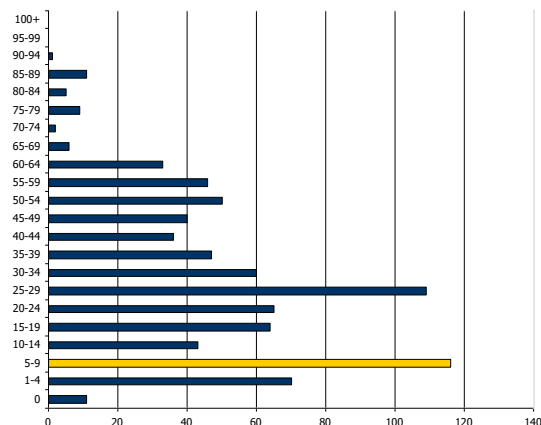


75-79	10	10	10	9	9	9	9	9	9	9	9
80-84	7	7	7	7	6	6	6	5	5	5	5
85-89	8	8	9	9	9	9	10	10	10	11	11
90-94	1	1	1	1	1	1	1	1	1	1	1
95-99	0	0	0	0	0	0	0	0	0	0	0
100+	0	0	0	0	0	0	0	0	0	0	0

2015



2025



### Ďalšie demografické charakteristiky

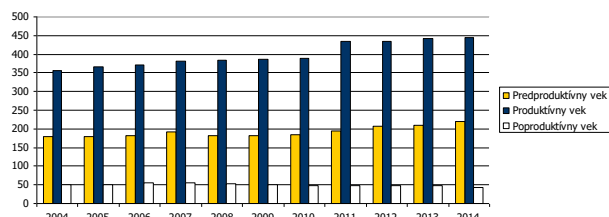
Najväčší podiel pripadá na obyvateľov v produktívnom veku, najmenší podiel na obyvateľov v poproduktívnom veku. V skupine v poproduktívnom veku bol zaznamenaný pokles. Za 11 ročné obdobie klesol počet obyvateľov o 8. V skupine v predproduktívnom veku bol zaznamenaný nárast (40 osôb). Počet obyvateľov v produktívnom veku zaznamenal nárast o 24,64 %.

Obyvateľstvo podľa štruktúry základných vekových skupín

	2004	2005	2006	2007	2008	2009	2010	2011	2012	2013	2014
Predproduktívny vek	180	180	181	191	181	183	184	195	207	210	220
Produktívny vek	357	367	371	382	383	387	389	435	435	441	445
Poproduktívny vek	50	51	55	55	52	50	47	47	49	47	42

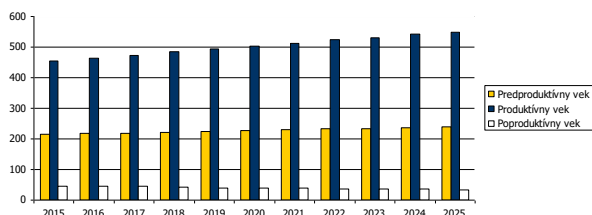
Zdroj: ŠÚ SR, DataCubes, 2015

Vývoj vekovej štruktúry obyvateľstva v sledovanom období



Ako prezentuje graf, za uvedených 11 rokov došlo k nárastu vo vekovej skupine produktívneho a predproduktívneho veku.

Predpokladaný vývoj počtu obyvateľstva do roku 2025





Do roku 2025 sa predpokladá nárast obyvateľov v skupine predproduktívneho aj produktívneho veku.

#### Predpokladaný vývoj počtu obyvateľstva do roku 2025

	2015	2016	2017	2018	2019	2020	2021	2022	2023	2024	2025
Predproduktívny vek	214	218	219	222	225	226	230	232	233	236	240
Produktívny vek	456	465	474	484	494	504	512	523	531	541	550
Poproduktívny vek	45	44	44	42	40	38	39	36	35	35	34

Za ekonomicky aktívne obyvateľstvo sa považujú osoby, ktoré sú v rozhodujúcom okamihu sčítania v pracovnom, členskom, služobnom alebo obdobnom pomere k nejakej organizácii, družstvu, súkromnej osobe alebo inému právnomu subjektu, zamestnávateľa, pomáhajúci, nezamestnaní, osoby samostatne činné, a to bez ohľadu na dĺžku pracovného úväzku. Za ekonomicky aktívnych sa považovali aj osoby na vojenskom cvičení, vo väzbe a vo výkone trestu odňatia slobody – pokiaľ trval ich pracovný pomer, ženy na materskej – rodičovskej dovolenke, ak trval ich pracovný pomer a nezamestnaní. Celkový rozsah ekonomickej aktivity obyvateľstva ovplyvňuje predovšetkým veková štruktúra obyvateľstva – predovšetkým zastúpenie obyvateľstva v produktívnom veku, ako aj zamestnanosť žien.

#### Ekonomicky aktívne obyvateľstvo podľa štruktúry veku k 2004 a 2014

Vek	2004	2014	rozdiel 2014 -2004
15-19		64	58
20-24		54	61
25-29		48	74
30-34		33	50
35-39		43	46
40-44		33	28
45-49		33	44
50-54		22	33
55-59		15	30
60-64		12	21

Zdroj: ŠÚ SR, DataCubes, 2015

V porovnaní s údajmi za rok 2004, došlo k zníženiu počtu ekonomicky aktívneho obyvateľstva len vo vekovej skupine od 15 do 19 rokov a 40 a 44 rokov. Možno predpokladať, že trend vo vývoji počtu ekonomicky aktívneho obyvateľstva bude pokračovať aj v súčasnom decéni. Z hľadiska dochádzky za prácou bolo zamestnaných mimo obce 73 obyvateľov. Z hľadiska sektorov bolo najviac obyvateľov zamestnaných v sekundárnom a terciárnom sektore. Sekundárny sektor bol zastúpený počtom 119 obyvateľov.

#### Ekonomicky aktívne obyvateľstvo

	spolu	odchádzajúci za prácou	prim. sektor	sekund. sektor	terc. sektor	hosp. domácnosti
obec Zbudské Dlhé	318	73	27	119	110	113

Zdroj: Štatistický úrad SR, SOBD 2011,

#### Národnostná štruktúra obyvateľstva

Z hľadiska národnostnej štruktúry sa prevažná časť obyvateľov hlási k rómskej národnosti – 55,73 %. K Slovenskej národnosti sa hlási 37,97 %. V malej miere je zastúpená rusínska národnosť (0,57 %), česká a ukrajinská národnosť (0,14 %). S nezistenou národnosťou je v obci 0,14 % obyvateľov.

#### Bývajúce obyvateľstvo podľa národnosti

Ukazovateľ	SODB 2011	%
Rómska	389	55,73
Slovenská	265	37,97
Rusínska	4	0,57
Nezistená	1	0,14
Ukrajinská	1	0,14
Česká	1	0,14

Zdroj: www.statistics.sk





## 2.7. VZDELANIE A ZAMESTNANOSŤ

V obci Zbudské Dlhé majú najvyšší podiel vo vzdelanostnej štruktúre obyvateľstva občania bez školského vzdelania – 28,08 % (pripadal hlavne na školopovinné deti a deti predškolského veku), obyvatelia so základným (44,56 %) a obyvatelia s úplným stredným vzdelaním. Obyvatelia s učňovským vzdelaním tvorili skupinu 5,59 % osôb.

Podrobná vzdelanostná štruktúra obyvateľov obce v roku 2012

Vek	abs.	%
úplné stredné odborné (s maturitou)	37	5,30
vysokoškolské magisterské, inžinierske, doktorské	15	2,15
bez školského vzdelania	196	28,08
učňovské (bez maturity)	39	5,59
základné	311	44,56
stredné odborné (bez maturity)	18	2,58
úplné stredné všeobecné	11	1,58
nezistené	9	1,29
úplné stredné učňovské (s maturitou)	15	2,15
vysokoškolské bakalárske	9	1,29
vyššie odborné vzdelanie	0	0,00
vysokoškolské doktorandské	1	0,14

Zdroj: statistics.sk, 10.9.2014

Z hľadiska uplatnenia sa obyvateľstva na trhu práce má uvedená vzdelanostná štruktúra relatívne negatívny pomer. Z hľadiska ďalšieho vývoja je potrebné v obci ďalej zvyšovať počet obyvateľov s vysokoškolským vzdelaním a úplným stredným vzdelaním. Vývoj vzdelanostnej štruktúry ekonomicky aktívneho obyvateľstva sa v sledovanom období vyvíjal smerom k znižovaniu počtu obyvateľov s nižším stredným vzdelaním. Vývoj vzdelanostnej štruktúry sa v sledovanom období vyvíjal smerom k zvyšovaniu počtu obyvateľov s vysokoškolským vzdelaním a úplným stredným vzdelaním.

### Vývoj nezamestnanosti

Od roku 1989 sa na vývoji zamestnanosti začalo výrazne prejavovať spomalenie dynamiky hospodárskeho rastu. Obnova tvorby pracovných miest a zrýchlenie dynamiky sa prejavilo koncom 90. tých rokov minulého storočia. V súčasnosti pre celú ekonomiku je charakteristická vysoká miera nezamestnanosti a nízka tvorba nových pracovných miest. Svetová hospodárska kríza ovplyvnila nezamestnanosť v celej SR. Vývoj nezamestnanosti vo všeobecnosti zaznamenával až do roku 2008 klesajúci trend. Nasledujúca tabuľka prezentuje počet nezamestnaných v obci. V roku 2014 bolo v obci evidovaných 181 nezamestnaných, z toho žien bolo 80. Miera nezamestnanosti v obci dosiahla hodnotu 40,7 %.

Nezamestnaní v obci

	2004	2005	2006	2007	2008	2009	2010	2011	2012	2013	2014
Zbudské Dlhé	104	115	99	114	109	126	141	141	155	151	181
z toho ženy	46	50	43	49	46	48	58	60	64	62	80
Produktívny vek	357	367	371	382	383	387	389	435	435	441	445
Miera nezamestnanosti	29,1	31,3	26,7	29,8	28,5	32,6	36,2	32,4	35,6	34,2	40,7

Zdroj: ÚPSVAR, 2004-2014

Relatívny počet evidovaných nezamestnaných obyvateľov v obci a regióne prezentuje nasledujúca tabuľka.

Miera evidovanej nezamestnanosti podľa územia, pohlavie a rok v %

	2004	2005	2006	2007	2008	2009	2010	2011	2012	2013	2014
Slovenská republika	13,07	11,36	9,40	7,99	8,39	12,66	12,46	13,59	14,44	13,50	12,29
Prešovský kraj	17,50	15,77	13,68	12,05	12,86	18,29	17,75	18,95	20,66	19,35	17,45
Okres Humenné	14,84	11,99	10,01	9,49	10,76	16,12	15,66	16,64	18,51	17,33	16,49
Muži	14,15	11,05	8,79	7,95	9,56	16,26	15,41	16,35	18,33	16,23	16,12



Ženy 15,68 13,15 11,54 11,48 12,33 15,93 16,00 17,02 18,73 18,79 16,96  
Zdroj: ŠÚSR, DataCubes, 2015

Vyššia miera evidovanej nezamestnanosti bola takmer počas polovice obdobia v prípade ženskej populácie. V roku 2014 dosiahla úroveň 16,96 %. Najvyššiu úroveň dosiahla v roku 2013 (18,79 %). Najväčší počet nezamestnaných obyvateľov pripadal na skupinu vo veku od 35-49 a riziková skupinu od 25 do 34 rokov. V tejto skupine podiel pomaly narastá. K znižovaniu podielu dochádza v prípade skupiny od 15 do 24 rokov, kedy do roku 2014 klesol podiel na 17,6 %.

Počet uchádzačov o zamestnanie podľa veku v %

Okr. Humenné	2004	2005	2006	2007	2008	2009	2010	2011	2012	2013	2014
15-24	18,9	19,8	20,0	20,0	18,5	15,7	16,8	16,5	19,9	18,0	17,6
25-34	23,0	23,0	22,4	22,3	25,5	24,8	25,4	26,7	25,1	24,9	25,0
35-49	37,5	37,2	36,5	35,7	34,0	35,7	33,7	33,3	32,9	33,6	33,2
50 a viac	20,6	20,0	21,1	22,0	22,0	23,8	24,0	23,5	22,1	23,4	24,2

Zdroj: ŠÚSR, DataCubes, 2015

Významným ukazovateľom na trhu práce je doba evidencie nezamestnaných obyvateľov. Dve najväčšie skupiny tvorili nezamestnaní s dĺžkou evidencie od 4 do 6 mesiacov a v skupine nad 12 mesiacov. Z nej je najpočetnejšou skupinou skupina nezamestnaných nad 48 mesiacov. Negatívom je zvyšovanie počtu obyvateľov práve dlhodobo nezamestnaných nad 24 mesiacov, ktorí strácajú pracovné návyky. Nasledujúca tabuľka prezentuje vývoj nezamestnanosti podľa vzdelanostnej štruktúry uchádzačov. Najväčšou skupinou je skupina obyvateľov s nižším stredným vzdelaním a úplným stredným odborným vzdelaním.

### Verejné služby zamestnanosti

Na zabezpečovanie práva občanov na zamestnanie je zriadený ÚPSVaR ako verejnoprávna inštitúcia, ktorý v rozsahu svojej pôsobnosti, ako jeden z viacerých subjektov v súčinnosti s reprezentatívnymi organizáciami zamestnancov a zamestnávateľov vykonáva politiku zamestnanosti. ÚPSVaR je hlavnou inštitúciou realizujúcou politiku trhu práce, čo je systém podpory a pomoci občanom pri ich začleňovaní na pracovné miesta na trhu práce formou sprostredkovania zamestnania, poskytovania poradenstva, prispôbovaním profesijnej štruktúry nezamestnaných a zamestnancov pomocou rekvalifikácií, podporovanie vytvárania nových pracovných miest zamestnávateľmi pomocou poskytovania príspevkov v rámci aktívnej politiky trhu práce a poskytovaním podpory v nezamestnanosti. Pri poskytovaní verejných služieb zamestnanosti obec spolupracuje s ÚPSVaR v Humenné, pri vytváraní dočasných pracovných miest, ktoré sú nevyhnutným predpokladom zachovania pracovných návykov dlhodobo nezamestnaných. Obec spolupracuje rovnako aj pri realizácii aktívnej politiky trhu práce (APTP), v rámci ktorej sa pomocou nástrojov APTP predovšetkým podporuje vytváranie nových pracovných miest zamestnávateľmi, ako aj obcou samotnou. Obec v oblasti aktívnej politiky zamestnanosti dočasne zamestnáva nezamestnaných občanov v rámci aktívnych prác a malých obecných služieb. V prevažnej miere výkon týchto pracovných činností zahŕňa údržbu verejných priestranstiev.

### Štruktúra zamestnanosti

Nasledujúca tabuľka prezentuje štruktúru pracujúcich podľa jednotlivých odvetví národného hospodárstva. Najväčšie zastúpenie majú v regióne priemyselné odvetvia, vzdelávanie, obchod, doprava a verejná správa. Silne zastúpené je aj školstvo. Od roku 2009 sa podiel priemyslu na zamestnaní znížil (25,7 %). Najvýraznejší nárast nastal v prípade obchodu.

Štruktúra zamestnanosti podľa odvetvovej klasifikácie v %

	2009	2010	2011	2012	2013
Poľnohospodárstvo, lesníctvo a rybolov	3,2	1,3	1,4	2,8	3,3
Priemysel spolu	34,0	31,2	32,9	35,8	25,7
Priemyselná výroba	27,0	24,6	27,3	31,6	20,8
Dodávka elektriny, plynu, pary a ...	4,8	3,4	2,8	2,2	2,4
Dodávka vody, čistenie a odvod ...	2,2	2,9	2,8	2,0	2,3
Stavebníctvo	2,4	2,2	2,9	2,6	5,3
Veľkoobchod a maloobchod; oprava ...	6,1	6,7	13,2	11,4	15,4
Doprava a skladovanie	5,3	5,9	5,6	6,2	6,6
Informácie a komunikácia	0,2	0,2	0,9	0,3	0,4



Finančné a poisťovacie činnosti	1,1	1,0	0,9	1,0	1,0
Činnosti v oblasti nehnuteľností	1,9	1,6	1,4	1,2	1,4
Odborné, vedecké a technické činnosti	0,1	0,1	0,1	0,1	0,1
Administratívne a podporné služby	0,6	1,0	0,6	0,6	0,9
Verejná správa a obrana; povinné ...	8,0	9,3	9,9	5,8	7,8
Vzdelávanie	24,7	31,7	22,9	23,9	25,1
Zdravotníctvo a sociálna pomoc	6,3	5,4	4,8	4,3	5,5
Umenie, zábava a rekreácia	5,3	2,0	2,1	3,5	1,2
Ostatné činnosti	0,7	0,4	0,4	0,4	0,5

Zdroj: ŠÚSR, DataCubes, 2015

Vzhľadom na veľkosť obce je pracovný trh obmedzený. V obci sa nachádza hospodársky dvor poľnohospodárskeho družstva. Z hľadiska dochádzky za prácou bolo zamestnaných mimo obce 73 obyvateľov. Z hľadiska sektorov bolo najviac obyvateľov zamestnaných v sekundárnom a terciárnom sektore. Sekundárny sektor bol zastúpený počtom 119 obyvateľov.

#### Ekonomicky aktívne obyvateľstvo

	spolu	odchádzajúci za prácou	prim. sektor	sekund. sektor	terc. sektor	hosp. domácnosti
Hladovka	318	73	27	119	110	113

Zdroj: Štatistický úrad SR, SOBD 2011,

## 2.8. BÝVANIE

Obec má charakter plošného sídla, v zásade s pravouhlým systémom ulíc. V svahových polohách v severnej časti zastavaného územia sa zástavba prispôsobuje terénym podmienkam a ulice i zástavba majú rozvoľnenejšiu formu. Z južnej a aj z západnej strany zástavbu ohraničuje nábrežie toku Laborec. Zo západnej a východnej strany je zástavba čiastočne limitovaná svahom. Priestorové pôsobenie obce je kompaktné, organicky zasadené do krajinného prostredia. V roku 2011 bolo v obci evidovaných 104 domov.

#### Obývané byty a domy (2011)

	spolu	byty v rodinnom dome	domy
Obec Zbudské Dlhé	111	102	104

Zdroj: Štatistický úrad SR, SOBD 2011

Nasledujúca tabuľka prezentuje počet neobývaných bytov podľa dôvodu neobývanosti. Najviac bytov bolo trvalo neobývaných z iných dôvodov a to 17 bytov.

#### Neobývané byty podľa dôvodu neobývanosti (2011)

zmena vlastníctva	rekreácia	nespôsobilé na bývanie	z iných dôvodov	s nezistenou obývanosťou
0	2	1	17	0

Zdroj: Štatistický úrad SR, SOBD 2011

Z hľadiska vlastníctva boli najpočetnejšou skupinou byty v osobnom vlastníctve v rodinných domoch (100). Iná forma vlastníctva bola zastúpená 1 bytom.

#### Byty podľa formy vlastníctva (2011)

vlastné v obyt. domoch	byty vo vlast. v rodin. domoch	obecné byty	družstevné byty	iné
0	100	7	0	1

Zdroj: Štatistický úrad SR, SOBD 2011

## Veľkostná kategorizácia bytov

Nasledujúca tabuľka prezentuje štruktúru bytov podľa podlahovej plochy. Najviac bytov v obci Zbudské Dlhé disponuje plochou od 40 do 80 m<sup>2</sup>. Pomerne početne sú zastúpené aj byty s plochou od 81 do 120 m<sup>2</sup> v počte 27.

#### Byty podľa celkovej podlahovej plochy



Byty spolu	- 40 m <sup>2</sup>	40 - 80 m <sup>2</sup>	81 - 120 m <sup>2</sup>	120+ m <sup>2</sup>
RD	5	66	27	3
BD	1	7	0	0

Zdroj: Štatistický úrad SR, SOBD 2011

Z hľadiska počtu obytných miestností sú v obci najviac zastúpené byty s 3 obytnými miestnosťami. Druhou najväčšou skupinou sú 5+ izbové byty. Byty so 3 obytnými miestnosťami sú zastúpené v počte 43.

Byty podľa počtu obytných miestností	1	2	3	4	5+
	0	18	43	13	36

Zdroj: Štatistický úrad SR, SOBD 2011

### Vybavenosť bytov a iné charakteristiky

Nasledujúca tabuľka prezentuje vybavenosť bytov a domácností. Až 70 bytov RD a 8 BD v roku 2011 bolo napojených na spoločný zdroj pitnej vody. Vlastný zdroj pitnej vody malo 26 domácností. Bez vodovodu boli 4 byty.

Byty podľa zásobovania vodou RD				
v byte - spoločný zdroj	v byte - vlastný zdroj	mimo bytu	bez vodovodu	
70	26	0	4	

Zdroj: Štatistický úrad SR, SOBD 2011

Byty podľa zásobovania vodou BD				
v byte - spoločný zdroj		v byte - vlastný zdroj	mimo bytu	bez vodovodu
8		0	0	0

Zdroj: Štatistický úrad SR, SOBD 2011

Ďalšiu vybavenosť bytov/domácností, prezentuje nasledujúca tabuľka. Celkovo bolo v roku 2011 pripojených do siete internet 28 bytov RD, a pevnou linkou disponovalo 35 bytov. Mobilným telefónom bolo vybavených 76 domácností.

Vybavenosť bytov a domácností v obci RD					
	podľa vybavenosti domácností			podľa pripojenia	
mobilný telefón	PC/notebook		osobné auto	na pevnú tel. linku	na internet
72	32		53	35	28

Zdroj: Štatistický úrad SR, SOBD 2011

Vybavenosť bytov a domácností v obci BD					
	podľa vybavenosti domácností			podľa pripojenia	
mobilný telefón	PC/notebook	osobné auto	na pevnú tel. linku	na internet	
4	0	2	0	0	

Zdroj: Štatistický úrad SR, SOBD 2011

Najviac bytov v obci Zbudské Dlhé je v súčasnosti vykurovaných prostredníctvom iného vykurovania – 93 bytov. Tento typ vykurovania je využívaný pri príbytkoch rómskeho etnika. Ústredné lokálne vykurovanie sa využíva v rodinných domoch.

Obývané byty podľa typu kúrenia				
ústredné diaľkové	ústredné lokálne	iný	bez kúrenia	
0	10	93	4	

Zdroj: Štatistický úrad SR, SOBD 2011

V súvislosti s využívaným zdrojom energie je najväčší počet bytov zastúpených pevným palivom – 78 bytov. Elektrickú energiu na vykurovanie využívajú 4 byty.

Obývané byty podľa zdrojov energie						
plyn	elektrina	kvapalné palivo	pevné palivo	iný	žiadny	
19	4	1	78	1		4

Zdroj: Štatistický úrad SR, SOBD 2011



Základným zámerom obce v oblasti bývania je zabezpečiť rozvoj bývania vo všetkých jeho zložkách. Stratégiu rozvoja bývania je potrebné založiť na usmerňovaní a zosúladiení verejných a súkromných aktivít, finančných, územných a ľudských zdrojov. Vychádzať je nutné pri tom zo schváleného Programu rozvoja bývania, Ministerstvom výstavby a regionálneho rozvoja SR vydaných Smerníc na poskytovanie dotácií na obstaranie nájomných bytov, na odstraňovanie systémových porúch bytových domov, zo schváleného zákona NR SR č. 607/2003 o Štátnom fonde rozvoja bývania, v znení neskorších úprav a k nemu schválených predpisov. Súčasťou obytných štruktúr je aj občianska vybavenosť, väčšinou jestvujúca. V návrhu sa predpokladá budovanie nových zariadení občianskej vybavenosti. V súvislosti s návrhom novej zástavby sa nepredpokladajú žiadne veľkoplošné asanácie. Strategickým cieľom bytovej výstavby by malo byť - dosiahnuť bežný európsky štandard. Bývanie pre mladé rodiny, obyvateľov žijúcich pod hranicou sociálneho minima a prestárlych občanov by malo byť porovnateľné so sociálnou výstavbou v krajinách EÚ.

## 2.9. PODNIKATEĽSKÉ SUBJEKTY A INŠTITÚCIE

V obci sa odporúča rozvíjať výroba a služby hlavne v týchto smeroch:

- rozvoj malých podnikov
- rozvoj cestovného ruchu a turizmu
- rozvoj terciárnej sféry (služby, obchod)

Nasledujúca tabuľka prezentuje štruktúru podnikateľských osôb – fyzické osoby podľa právnej formy. Najväčší počet je zastúpený živnostenskými podnikaniami. Do roku 2014 výrazne stúpol ich počet na 22 osôb.

### Fyzické osoby - podnikatelia

o. Zbudské Dlhé	2004	2005	2006	2007	2008	2009	2010	2011	2012	2013	2014
Fyz. osoby – podnik.	9	9	10	16	26	18	15	18	17	23	22
Živnostníci	9	9	10	16	26	18	15	18	17	23	22

Zdroj: ŠÚ SR, DataCubes, 2015

Celkovo je v obci činných 5 právnických osôb. Z celkového počtu bola 1 zisková a 4 neziskové subjekty.

### Právnické osoby v obci

o. Zbudské Dlhé	2004	2005	2006	2007	2008	2009	2010	2011	2012	2013	2014
Právnické osoby spolu	4	4	4	4	4	4	4	4	4	5	5
Práv. osoby ziskové	1	1	1	1	1	1	1	1	1	1	1
Práv. osoby neziskové	3	3	3	3	3	3	3	3	3	4	4

Zdroj: ŠÚ SR, DataCubes, 2015

## Pol'nohospodárska výroba

Z hľadiska poľnohospodárskeho pôdneho fondu a poľnohospodárskej výroby patrí riešené územie do administratívnej jednotky Zbudské Dlhé, ktorá je začlenená do okresu Humenné, kraj Prešovský. Celková výmera poľnohospodárskej pôdy je 223,8 ha, z čoho orná pôda zaberá 78,9 ha. Najväčšie zastúpenie majú trvalé trávnaté porasty – 132,7 ha. Celkový podiel poľnohospodárskej pôdy na celkovej výmere sa nemení. Podiel na celkovej výmere má poľnohospodárska pôda 26,8 %.

### Výmera poľnohospodárskej pôdy v obci Zbudské Dlhé

	2004	2005	2006	2007	2008	2009	2010	2011	2012	2013	2014
% z celkovej výmery	26,8	26,8	26,8	26,8	26,8	26,8	26,8	26,8	26,8	26,8	26,8
Pol'nohosp. pôda - spolu	224,0	224,0	224,0	224,0	224,0	224,0	223,9	223,9	223,9	223,9	223,8
- orná pôda	78,9	78,9	78,9	78,9	78,9	78,9	78,9	78,9	78,9	78,9	78,9
- záhrada	9,5	9,5	9,5	9,5	9,5	9,5	9,4	9,4	9,2	9,2	9,1
- ovocný sad	2,8	2,8	2,8	2,8	2,8	2,8	2,8	2,8	3,1	3,1	3,1
- trvalý trávny porast	132,7	132,7	132,7	132,7	132,7	132,7	132,7	132,7	132,7	132,7	132,7

Zdroj: ŠÚ SR, DataCubes, 2015



### Rastlinná výroba

Rastlinná výroba v regióne je zameraná na produkciu obilnín a olejní. Nasledujúca tabuľka prezentuje hektárovú úrodu v regióne. Najvyššiu hektárovú úrodu majú zemiaky, a ich celková produkcia výrazne vzrástla.

Hektárová úroda podľa hospodárske rastliny											
	2004	2005	2006	2007	2008	2009	2010	2011	2012	2013	2014
Zrniny spolu	2,63	3,22	2,02	2,23	2,64	2,94	1,74	2,82	3,17	2,14	3,27
Obilniny	2,62	2,19	2,02	2,25	2,66	2,96	1,74	2,82	3,17	2,14	3,27
Olejníny	1,59	1,59	1,19	1,60	1,70	1,79	1,52	1,35	2,25	1,75	3,78
Zemiaky	4,10	5,87	4,42	12,30	10,85	13,43	8,79	10,94	8,25	5,48	10,24
Viacr. krm. na or. p.	5,11	3,84	3,60	2,23	2,82	2,09	2,67	2,72	2,95	2,15	2,79

Zdroj: ŠÚSR, DataCubes, 2015

### Živočišná výroba

Nasledujúca tabuľka prezentuje štruktúru a počty hospodárskych zvierat v okrese Humenné. Z hľadiska živočišnej výroby sa okres zameriava hlavne na chov hydiny, oviec a hovädzieho dobytku. Nasledujúca tabuľka prezentuje intenzitu chovu v okrese.

Intenzita chovu hospodárskych zvierat											
	2004	2005	2006	2007	2008	2009	2010	2011	2012	2013	2014
Hov. dob. (na 100 ha poľ. p.)	26,3	28,6	26,3	26,4	26,8	25,2	28,0	26,5	26,1	27,0	26,2
Kravy (na 100 ha poľ. p.)	13,0	14,4	12,8	12,8	12,9	13,0	14,5	13,5	13,8	14,1	14,2
Ovce (na 100 ha poľ. p.)	7,7	6,7	7,6	11,3	13,0	12,4	15,4	16,0	16,6	13,6	15,2
Ošipané (na 100 ha or. pôdy)	53,9	52,6	52,7	169,6	59,5	93,0	177,3	178,6	201,5	230,4	243,4
Hydina (na 100 ha or. pôdy)	688,3	756,8	797,6	832,2	573,0	538,5	557,0	572,5	573,9	555,7	545,6
Sliepky (na 100 ha or. pôdy)	473,0	520,8	556,8	582,9	522,6	491,1	508,0	522,1	522,1	505,9	496,7

Zdroj: ŠÚSR, DataCubes, 2015

Pol'nohospodárstvo vytvára dobrú základňu pre rozvoj spracovateľského priemyslu i pre rozvoj iných druhov činnosti. Rozhodujúcim determinantom, ktorý ovplyvňuje využiteľnosť krajiny štruktúry územia, ako aj celý výrobný proces pol'nohospodárskej výroby, je pol'nohospodárska pôda, jej pôdno-agronomické a agrotechnické vlastnosti a vklady spoločnosti na zachovanie a zvýšenie pôdnej úrodnosti.

### Komerčné služby

V obci Zbudské Dlhé sa nachádzajú dva predajne potravín a miešaného tovaru a to: predajňa „Nika – Cyril Bober“, „Mamajka – Magdaléna Kopejová“ a jedna prevádzka pohostinstva „Mamajka - Magdaléna Kopejová“. Mimo týchto prevádzok sídli v obci firma POLAGRO spol. s r.o. Zbudské Dlhé, ktorej predmetom činnosti je pol'nohospodárska činnosť (PHSR, 2009, s.13).

## 2.10. ŠKOLSTVO A VZDELANIE

Na základe zákona č. 416/2001 Z. z. o prechode niektorých pôsobností z orgánov štátnej správy na obce a na vyššie územné celky s účinnosťou od 1. 7. 2002 prešli materské školy, základné školy a základné umelecké školy do zriaďovateľskej pôsobnosti obcí a miest. V súčasnosti sa spoločenské a sociálne zmeny odzrkadlili aj v potrebách kapacít, ako aj racionalizačných opatreniach vzhľadom k ekonomike prevádzkovania týchto zariadení. Boli zredukované počty zariadení i v centre regiónu a záujmovom území. V obci sa nachádza základná škola s materskou školou.

### Materská škola

Výchovu a vzdelávanie pre najmenšie deti v obci zabezpečuje Materská škola Zb. Dlhé. Materská škola poskytuje celodennú výchovu a vzdelávanie deťom od dvoch do šesť rokov a deťom s odloženou povinnou školskou dochádzkou. V prípade záujmu rodičov, deti majú možnosť aj poldennej výchovy a vzdelávania v materskej škole. Cieľom predprimárneho vzdelávania je dosiahnuť optimálnu perceptuálnu – motorickú, poznávaciu a citovo – sociálnu úroveň, ako základ pripravenosti na školské vzdelávanie a život v spoločnosti. Materská škola je materskou školou rodinného typu, je zameraná na





rozvíjanie spolupráce s rodinou a smeruje k všestrannému rozvoju osobnosti dieťaťa. Deti sú vychovávané prostredníctvom zdravého životného štýlu k zodpovednejším vzťahom k ochrane zdravia. MŠ úzko spolupracuje s rodičmi detí.

### Základné školstvo

Základná škola Zbudské Dlhé je nepľnoorganizovaná štátna škola bez právnej subjektivity. V škole v súčasnosti pracujú šiesti učitelia, 1 vychovávateľka v ŠKD a jedna upratovačka. Základná škola pre žiakov II. stupňa sa nachádza v obci Koškovce.

#### Základná škola 1 - 4

	2004	2005	2006	2007	2008	2009	2010	2011	2012	2013	2014
ZŠ spolu	1	1	1	1	1	1	1	1	1	1	1
ZŠ spolu - deti	60	53	58	59	61	58	54	57	65	64	68
ZŠ - štátne - triedy	4	4	4	4	4	4	4	4	5	6	6
ZŠ - štátne - učitelia	4	4	4	4	4	4	4	4	5	6	6

Zdroj: ŠÚ SR, DataCubes, 2015

Školu navštevuje 68 žiakov rómskej národnosti. Vieme, že Slovensko patrí medzi krajiny s pomerne veľkou rómskou komunitou. Pri nástupe do školy býva častým handicapom nevyhovujúce bývanie a životospráva. Rómske deti nemajú rozvinutú jemnú motoriku na dostatočnej úrovni, taktiež komunikačné zručnosti, schopnosti riešiť úlohy a nevedia samostatne sa rozhodovať, schopnosť učiť sa naspamäť. Majú nadanie na hudbu a tanec, sú bezprostredné, spontánne, hlučné, hravé a prítulné. Absolvovaním základných škôl alebo špeciálnych škôl sa vzdelávanie rómskych detí končí. Malé percento žiakov, ktoré pokračuje v stredoškolskom štúdiu, vlastná rodina nepodporuje a nerómski spolužiaci ich ťažko prijímajú (KPSS, 2011).

### Trendy

Transformácia základného školstva si vyžaduje zmenu filozofie vzdelávania z direktívneho na tvorivo-humánne, musí sa zamerať na osobnosť žiaka a na celkový rozvoj jeho osobnosti. Preto je tak dôležitá kurikulárna transformácia, to znamená konštruktívna zmena v učebných plánoch a osnovách. Treba sa zamerať sa na to, čo je pre žiaka dôležité, netrváť na encyklopedických vedomostiach a memorizácii, ale sústrediť sa na to, aby žiak pracoval tvorivo, aby si vedel hľadať a dokázal nájsť informácie, ktoré potrebuje a nezaťažoval sa tým, čo nie je dôležité a čo si môže kedykoľvek nájsť na Internete, alebo v knižnici. Diverzifikácia ciest, spôsobov a metód vzdelávania. Je nevyhnutná diverzifikácia ciest, spôsobov a metód vzdelávania. Rodičia musia mať možnosť vybrať si školu, ktorá vyhovuje ich deťom či už je to škola štátna, súkromná, alebo alternatívna, to znamená, že tu musí existovať prostredie slobodnej voľby a právo na výber vzdelávacej cesty, musí existovať konkurenčné prostredie, ktoré bude hnacou silou pokroku.

## 2.11. SOCIÁLNA SFÉRA

Sociálne služby sa poskytujú v zariadeniach sociálnych služieb, ktorých zriaďovateľmi je obec, fyzické a právnické osoby, a ostatné orgány miestnej štátnej správy a samosprávy. Tie poskytujú sociálne služby v zmysle zákona NR SR č. 448/2008 o sociálnych službách z. z. v znení neskorších predpisov. Sociálna starostlivosť je občanom poskytovaná poskytovaním rôznych sociálnych dávok, ktoré vypláca ÚPSVar v Humenné, opatrovateľskú službu občanom na to odkázaným zabezpečuje zo zákona obec. Nasledujúca tabuľka prezentuje kapacitu a dostupnosť sociálnych služieb v okrese Humenné.

#### Sociálne zariadenia podľa typ ukazovateľa, rok a územie

Okres Humenné	2004	2005	2006	2007	2008	2009	2010	2011	2012	2013	2014
Počet zariadení	9	8	8	10	10	11	13	13	12	13	9
Počet miest k 31.12. spolu	314	312	313	318	338	383	409	436	366	352	333
P.m. v domov. dôchodcov	23	23	23	23	33	0	0	0	0	0	0
P.m. v DSS pre pos. dospel.	85	85	84	91	102	152	141	209	145	128	148
P.m. v DSS pre postih. deti	75	75	75	75	75	75	75	75	73	74	71
P.m. v zar. pre seniorov	0	0	0	0	0	33	55	38	45	55	45

Zdroj: ŠÚSR, DataCubes, 2015

V rámci projektu Sociálne služby bližšie k ľuďom vzniklo komunitné centrum pre sociálne slabších obyvateľov obce. Komunitný rozvoj je proces rastu zručností a vedomostí jednotlivcov, skupín a komunity ako celku (dôsledok neformálneho učenia sa vďaka aktivite v komunite). Komunitný rozvoj





teda podporuje a využíva ľudské zdroje. Pracuje s tým, čo už v danej komunite existuje: schopnosťami a kapacitami jej obyvateľov, združení a inštitúcií. Rešpektuje ich potreby a začína vždy s potenciálom, nie s problémami. Komunitný rozvoj znamená budovanie aktívnych a udržateľných komunit, ktoré sú založené na sociálnej spravodlivosti a vzájomnom rešpekte. Je to odstraňovanie bariér, ktoré znemožňujú ľuďom participovať na veciach, ktoré ovplyvňujú kvalitu ich života. Cieľom komunitného rozvoja je: Pomáhať jednotlivcom i komunite chápať a riešiť svoje problémy, vzdelávať a motivovať ľudí k svojpomoci a samostatnosti, v komunite vytvárať vhodné podmienky na dôstojný život a na budovanie komunitnej solidarity, podpora vzdelávania, podpora celoživotného vzdelávania, zvyšovanie informovanosti občanov v špecifických oblastiach, rozvoj komunitného života a budovanie pocitu "spoluvlastníctva" a spolupatričnosti v danej lokalite, prevencia sociálno-patologických javov. Komunitné centrum V Zbudskom Dlhom začalo svoju činnosť v auguste 2011. Pracujú v ňom dve interné zamestnankyne – terénny zdravotný pracovník a komunitný konzultant. Ich hlavnou činnosťou je sociálne a zdravotné poradenstvo. Komunitné centrum sa stáva centrom komplexných služieb (sociálne poradenstvo, terénna práca s rodinami, nízko-prahový program pre deti a mládež, poradenský program pre rodinu...) (KPSS, 2011).

### Trendy

Sociálne služby pomáhajú v kritických situáciách jednotlivcom, rodinám alebo určitým skupinám občanov zvládnuť starostlivosť o seba alebo o domácnosť a podporujú tak pozitívnu spoločenskú atmosféru v komunite. Význam sociálnych služieb nie je dôležitý len vzhľadom na množstvo ľudí, ktoré ich potrebuje, ale hlavne preto, že bez ich pôsobenia by časť občanov nemala možnosť podieľať sa na spoločenskom živote, nebolo by možné uplatnenie ich ľudských a občianskych práv a dochádzalo by k ich sociálnemu vylúčeniu. Programové vyhlásenie vlády (ďalej len PVV) na roky 2010-2014 z augusta 2010 s hlavným odkazom Občianska zodpovednosť a spolupráca. V sociálnej oblasti sa vláda sústreďí na podporu životnej úrovne obyvateľstva, a to aj v komplikovanej situácii prebiehajúcej hospodárskej krízy. Vláda SR nebude kopírovať sociálno-ekonomický model žiadnej inej krajiny, ale bude hľadať inšpiráciu v tých krajinách, ktoré dokázali v konkrétnych oblastiach rýchle a dlhodobé udržateľné úspechy. Vláda SR považuje za kľúčové vytvárať podmienky na zvyšovanie kvality života ľudí. Systém sociálnych služieb na Slovensku neprešiel po roku 1990 radikálnou zmenou. Politika všetkých doterajších vlád sa orientovala prevažne na udržanie prevádzky existujúcich pobytových zariadení bez toho, aby od nich požadovala vyššiu kvalitu poskytovaných služieb, efektívnejšie hospodárenie s verejnými zdrojmi, či väčšiu samostatnosť. Vyhlásený program humanizácie služieb v praxi znamenal len znížovanie kapacity zariadení, čo ešte viac zvýšilo napätie medzi ponukou a dopytom. Mnohé zariadenia nedosahujú základné priestorové normy ani po znížení kapacity. Jediným transformačným prvkom v systéme sociálnych služieb je zrušenie monopolu štátu na ich poskytovanie. Súkromní poskytovatelia sociálnych služieb v oveľa väčšej miere ako verejní študujú skúsenosti a nové trendy v krajinách Európskej únie. Súkromní poskytovatelia služieb však v súčasnosti ešte nezabezpečujú taký podiel služieb, aby výrazne ovplyvňovali a menili charakter celého systému. Vyššia dynamika rastu súkromných služieb sa nedosahuje aj kvôli vysokej organizačnej roztrieštenosti súkromných poskytovateľov. Budovanie sietí služieb jedným zriaďovateľom postupuje pomaly. Sociálne služby pre seniorov sú v každej krajine dôležitou časťou systému sociálnej ochrany a ročne sa vynakladá na systém značná časť finančných prostriedkov. Sociálne služby je možné poskytovať v domácom prostredí formou opatrovateľskej služby, resp. v zariadeniach pre seniorov. V niektorých krajinách sú služby decentralizované, v niektorých sú pod kuratelou štátu. Všetky krajiny prešli transformáciou v tejto oblasti (11.6.2012, [http://www.mesa10.sk/index.php?action=module&id=modcontent&content\\_id=261](http://www.mesa10.sk/index.php?action=module&id=modcontent&content_id=261)). Medzi hlavné trendy v poskytovaní patria:

- deinštitucionalizácia sociálnych služieb,
- postupné znížovanie kapacity zariadení sociálnych služieb,
- prevádzkovanie zariadení s nízkou kapacitou (zariadenia rodinného typu, zariadenia s kapacitou nižšou než 40 miest),
- transformácia veľkokapacitných zariadení na zariadenia s nižšou kapacitou,
- podpora terénnych a ambulantných sociálnych služieb a sociálnych služieb v zariadeniach s týždenným pobytom.
- individualizácia poskytovania sociálnych služieb na základe osobných potrieb prijímateľov,
- vymedzenie práv prijímateľa a povinností prevádzkovateľa
- legitimizácia kvality sociálnych služieb a formulovaní podmienok, ktoré majú kvalitné služby spĺňať (i keď nie sú známe podmienky hodnotenia kvality sociálnych služieb)
- rozšírenie spektra poskytovaných sociálnych služieb
- koncepčný prístup k plánovaniu a stratégii rozvoja sociálnych služieb, komunitnom rozvoji komunitného plánu a rozvoji terénnych sociálnych služieb ako nástroja poskytovania sociálnych služieb v obci (14.6.2012, <http://www.shr.sk/pages/casopishumanita/archiv/humanitaplus/P200905.pdf>).

### *Podpora zotrvania klienta v prirodzenom prostredí rozvojom terénnych sociálnych služieb*

Dôvodom stanovenia tejto priority je skutočnosť, že terénne sociálne služby sú podľa dostupných štatistických údajov nedostatočne rozvinuté a na celom území Slovenska ide o sociálne služby, ktoré sú nedostatkové alebo úplne chýbajú. Rozvoj tejto formy sociálnej služby je v súlade s požiadavkami a princípmi uplatňovanými v ES v rámci modernizácie sociálnych služieb. V rámci tejto priority je nevyhnutné sa osobitne zamerať na terénnu sociálnu službu pre osoby odkázané na pomoc inej osoby, ktorej poskytovanie podľa dostupných údajov klesá aj napriek zvyšujúcemu sa dopytu po tejto sociálnej službe. Aj napriek tomu, že občan, ktorý o túto sociálnu službu požiada a splní hmotnoprávne podmienky poskytovania opatrovateľskej služby, jeho nárok často nie je uspokojený. Nemenej dôležité je zamerať sa na rozvoj tých terénnych programov a sociálnych služieb, ktorých cieľom je sociálna inklúzia znevýhodnených osôb z dôvodu nezabezpečenia základných životných potrieb.

### *Rozvoj ambulantných sociálnych služieb a pobytových sociálnych služieb v zariadení s týždenným pobytom*

Zámernom stanovenia tejto priority je postupná deinštitucionalizácia sociálnych služieb, s prihladením na potreby a schopnosti klienta, s cieľom poskytovať mu sociálne služby v jeho rodinnom alebo komunitnom prostredí. Poskytovanie ambulantných



sociálnych služieb a sociálnych služieb v zariadení s týždenným pobytom umožňuje rozvíjať rodinné a spoločenské vzťahy klienta a primerane 13 jeho individuálnych schopnostiam a možnostiam aj jeho zaradenie sa do spoločenského a pracovného života.

*Zvýšenie kvality a humanizácia poskytovaných sociálnych služieb prostredníctvom rekonštrukcie, rozširovania, modernizácie a budovania zariadení sociálnych služieb*

Požiadavka humanizácie a modernizácie sociálnych služieb SR reaguje na trendy uplatňované EÚ v tejto oblasti, ktorých cieľom je zabezpečiť pre klientov kvalitné sociálne služby. V praxi to znamená zabezpečenie prístupnosti k sociálnym službám, a to aj z hľadiska prostredia, v ktorom sa sociálne služby poskytujú. Táto povinnosť vyplýva poskytovateľom sociálnych služieb aj priamo zo zákona o sociálnych službách a má umožniť prijímateľom sociálnych služieb prístup k fyzickému prostrediu, priestorom a budovám, v ktorých sa poskytujú sociálne služby a zabezpečiť minimálne požiadavky a štandardy bývania. Ide najmä o odstránenie architektonických bariér v priestoroch a budovách, v ktorých sa poskytujú sociálne služby a to v interiéroch, rovnako aj v exteriéroch a zabezpečenie ich materiálne technickej vybavenosti, najneskôr do 31. 12. 2013.

*Vzdelávanie zamestnancov v oblasti sociálnych služieb*

Jedným z cieľov novej právnej úpravy poskytovania sociálnych služieb je zabezpečiť ich profesionálny výkon a teda aj zvýšiť kvalitu poskytovaných sociálnych služieb. Jedným zo základných predpokladov dosiahnutia tohto cieľa je vzdelávanie zamestnancov sociálnych služieb v rámci potreby splnenia kvalifikačných predpokladov pre výkon sociálnej služby a zároveň ich ďalšie vzdelávanie a prehlbovanie kvalifikácie.

## 2.12. ZDRAVOTNÍCTVO

V obci sa nenachádza zdravotné stredisko a najbližšie zdravotné stredisko sa nachádza v obci Koškovce, ktoré je od obce vzdialené cca 3 km. V tejto obci sa nachádza aj stredisko pohotovostnej zdravotnej služby. Nemocnica s poliklinikou sa nachádza v okresných mestách Humenné a Medzilaborce. Tieto mesta sú od obce vzdialené Humenné 18 km a Medzilaborce 22 km.

## 2.13. ŠPORT

Obec a jej okolie poskytuje široké možnosti športového, rekreačného a kultúrneho využívania nielen pre vlastných obyvateľov, ale hlavne tvorí potenciál rekreácie, hlavne krátkodobej nielen pre obyvateľov okresného mesta Humenné, ale aj pre širší región. Priamo v obci je pomerne dostatočne vybudovaná športová infraštruktúra. Pre neorganizovanú telesnú výchovu obyvateľstvu obce slúži športový areál, kde sa nachádza futbalový štadión.

### Štatistiky

Najpopulárnejším športom dospelých Európanov je cyklistika, ktorú uprednostňujú Maďari, Slováci, Chorváti, Estónci, Lotyš a Litovčania. Ďalšou obľúbenou športovou disciplínou je beh (Slovensko – 45 %). Najobľúbenejším tímovým športom je futbal. Na Slovensku patrí medzi najrozšírenejšie športy rýchla chôdza – 47 % a bicyklovanie 22 %. Spomedzi športov detí najviac obľubujú futbal – 16 – 25 %), po ňom nasledujú basketbal, tanec a plávanie – 16 – 19 %). Ak športujú s deťmi aj rodičia, európske deti zvyčajne trávia voľný čas cyklistikou (47 % – Slovensko) a hraním hier, ako je naháňka a schovávačka, ale aj tímovými hrami, napríklad futbalom alebo volejbalom (Slovensko – 47 %) a plávaním (Slovensko – 34 %) (12.6.2012, <http://tlacovespravy.wordpress.com/2012/06/01/prieskum-sport-v-zivote-mladych-europanov>). Nasledujúca tabuľka prezentuje vekovú štruktúru pravidelne športujúcich podľa pohlavia. Podporu športu je potrebné cielene smerovať podľa vývoja jednotlivých vekových skupín obyvateľov.

Veková štruktúra pravidelne športujúcich

	ženy	muži	priemer
15-24	52	45	49
25-39	36	43	40
40-54	39	39	39
55-69	38	36	37
70+	18	48	33

Zdroj: 10.6.2012, [http://ec.europa.eu/public\\_opinion/archives/ebs/ebs\\_334\\_fact\\_sk\\_en.pdf](http://ec.europa.eu/public_opinion/archives/ebs/ebs_334_fact_sk_en.pdf)

Ako prezentuje predchádzajúca tabuľka, najsilnejšie skupiny pravidelne športujúcich sú od 15 do 24 a 25 do 39 rokov. Špeciálnu skupinu tvoria muži nad 70 rokov, ktorým je potrebné venovať patričnú pozornosť.

## 2.14. KULTÚRA

V obci je dostatočne budovaná kultúrna infraštruktúra. V obci sa nachádza viacúčelová sála.

Obec každoročne organizuje veľký počet menších, prípadne väčších kultúrnych podujatí.

*Verejná knižnica*



Obecná knižnica je verejná knižnica, ktorá poskytuje služby širokej verejnosti. Jej hlavnou úlohou je: utvárať a sprístupňovať univerzálny knižničný fond, poskytovať základné knižnično-informačné služby. Knižný fond tvorí 2262 knižných jednotiek, ktoré sú rozdelené na: odbornú literatúru pre dospelých, krásnu literatúru pre dospelých, odbornú literatúru pre deti, krásnu literatúru pre deti. Pri Obecnej knižnici je zriadená čítareň, v ktorej si čitatelia počas výpožičných hodín knižnice môžu čítať knihy a časopisy a diskutovať o nich s ostatnými čitateľmi.

Verejná knižnica											
obec Zbudské Dlhé	2003	2004	2005	2006	2007	2008	2009	2010	2011	2012	2013
Počet zariadení	1	1	1	1	1	1	1	1	0	0	1
Počet knižných jednotiek	2 102	2 169	2 169	2 190	2 226	2 226	2 226	2 262	0	0	2 262
Počet užívateľov	37	15	15	15	7	7	7	7	0	0	0

Zdroj: ŠÚ SR, 2015

### Štatistiky

Celkové využívanie klasických kultúrnych statkov monitoring meria frekvenciami návštev a nákupov počas roka. Z hľadiska využívania kultúrnych hodnôt sú na prvých dvoch miestach literatúra a film. Knihu si raz za mesiac kúpilo vo všetkých sledovaných rokoch 7,8 % obyvateľov, raz za pol roka temer 30 % obyvateľov a raz za rok viac ako 40 % obyvateľov. Návštevnosť filmových predstavení býva vyrovnaná; mierne vzrastá. Výsledky monitorovania poukazujú aj na dlhodobu vyrovnaný záujem o divadelné predstavenia. Počet pravidelných návštevníkov, ktorí navštevujú divadlo raz za mesiac, ale aj počet tých, ktorí navštívili divadlo raz za pol roka, je dlhodobu stabilný. Systematicky rastie návštevnosť koncertov vážnej a populárnej hudby. Existuje aj málopočetná skupina pravidelných návštevníkov (3 - 4 % respondentov), ktorí navštevujú koncerty každý mesiac. Pritom sa dlhodobu zvyšuje počet tých, ktorí navštívili koncert raz za pol roka alebo jedenkrát za rok. Je to zrejme vyvolané rastúcim záujmom o koncerty populárnej a alternatívnej hudby. Segment prezentovania zbierok a ochrany kultúrneho dedičstva v monitoringochoch reprezentujú výtvarné a iné umenia, ľudové a tradičné umenie a múzejníctvo. V tomto segmente u nás prevažujú príležitostné a sezónne formy spotreby, ktoré možno v monitoringu posudzovať len množstvom návštev za rok. Návšteva folklórnych podujatí a múzeí je okrem toho pre väčšinu našich občanov charakteristickou dovolenkovou kultúrnou aktivitou, ktorá priamo súvisí s dynamikou cestovného ruchu (12.6.2012, <http://www.nocka.sk/uploads/fd/c5/fdc56b5295544adb7e3625632921405f/4-monitoring-vysledkov-kp-2005-2008-no6-7-2009.pdf>).

### Trendy

Komplex opatrení na podporu súkromnej voľby domácností by mal v budúcnosti:

- stimulovať lepšie „previazanie“ súkromných výdavkov domácností s verejnými zdrojmi podpory kultúry. Určitá časť tejto podpory kultúrnych zariadení ponúkajúca svoje aktivity pre verejnosť musí byť variabilná, závislá od toho, či vyvolala odozvu, ktorá sa prejavuje vo veľkosti návštevnosti ap. Akými metódami to prepočítať je iná otázka: či u divadiel napr. podľa počtu obsadenosti ponúkaných miest, počtu repríz ap. Pokračovať by sa malo sofistikovanejšie s experimentom „kultúrnych poukazov“
- zefektívniť systém dlhodobiejšieho viazania subjektu stimulovaného trhového dopytu (cieľových skupín súčasných i budúcich „spotrebiteľov“ kultúry so stimulovanou trhovou ponukou kultúrnych inštitúcií
- rozšíriť systém permanentiek
- rozšíriť systém kultúrnych poukazov aj pre zamestnancov súkromných a verejných inštitúcií (a dotáciami ich kryť zo sociálneho fondu a u firiem aj z iných zdrojov)
- uplatňovať bonusové body na cenu vstupenky, za ktoré návštevník po určitom počte dostane bezplatnú (alebo výrazne zľavnenú) vstupenku
- last minute zľavy na očakávanú nevyužitú ponuku
- zaviesť výrazne diferencované ceny na dopoludňajšie a popoludňajšie predstavenia (s prioritou pre dôchodcov a deti aj so sprievodom)
- zlepšiť využívanie stykov s podnikovým svetom ekonomiky pri podpore ich firemnej identity aj návštevou kultúrnych zariadení
- podporiť „umelecké školenie“ detí mimo školy ako budúcich aktívnych subjektov trhového dopytu zavedením odpočítateľnej položky z daňového základu domácnosti za tieto výdavky
- radikálne zlepšiť celý systém marketingu verejných kultúrnych inštitúcií (vo väzbe na odporúčanie č. 1 a č. 3)
- radikálne zlepšiť strategický manažment kultúrnych inštitúcií (v prepojení na prognózovanie ich vývoja, na manažment rizika podmienok ich ekonomického vývoja atď.)
- významne zlepšiť systém školskej a mimoškolskej výchovy mládeže ku kultúre (12.6.2012, <http://www.nocka.sk/uploads/fd/c5/fdc56b5295544adb7e3625632921405f/4-monitoring-vysledkov-kp-2005-2008-no6-7-2009.pdf>).

## 2.15. UBYTOVACIE ZARIADENIA

V súčasnosti sa v obci nenachádza špecializované ubytovacie zariadenie. Návštevníci obce majú možnosť ubytovať sa aj na súkromí.

## 2.16. STRAVOVACIE A REŠTAURAČNÉ SLUŽBY

Reštaurácia sa v obci nenachádza.



## 2.17. CESTOVNÝ RUCH

Riešenie rozvoja cestovného ruchu, rekreácie a turizmu je založené na rekreačnom potenciáli, ktorým katastrálne územie obce disponuje a samozrejme, aj na potenciáli, ktorý poskytuje celá oblasť Laboreckej vrchoviny. V súvislosti s rozvojom cestovného ruchu je potrebné podporovať aj historicko-kultúrny kontext v rámci poznávacej turistiky a prírodné prostredie. Rozvoj pobytovej turistiky je obmedzený ponukou základných služieb. Geografická poloha obce v regióne, konfigurácia terénu a ostatné prírodné danosti doteraz nevyvolali aktivizáciu rekreačných podujatí v obci a jej katastri.

Oblasť Laboreckej vrchoviny je ideálna pre vyznávačov alternatívneho aktívneho oddychu. Sú tu výborné možnosti na cykloturistiku. Laborecká vrchovina je výborným hubárskym revírom.

### *Drevené kostolíky*

Jednou z najväčších atrakcií územia je niekoľko desiatok fascinujúcich drevených sakrálnych stavieb postavených bez použitia klcov - drevených kostolíkov. V poslednom období sa spájajú do turisticky atraktívnej Drevenej cesty. Niektoré z nich boli zaradené do Zoznamu svetového kultúrneho dedičstva UNESCO.

### *Zaujímavé miesta*

Medzi pozoruhodné miesta, ktoré stoja za spomenutie, treba zaradiť mestečko Medzilaborce s unikátnym Múzeom Andyho Warhola (Varcholu), ktorého rodičia pochádzali z Mikovej. V mestečku Svidník, ktoré nie je súčasťou Laboreckej vrchoviny je Múzeum rusínskej kultúry. Zaujímavý je aj Monastier neďaleko Krásneho Brodu, ktorý sa často označuje ako rusínsky Devín. Taktiež ďalšie obce (Volica, Šemetkovce, Havaj, a iné) majú svoje regionálne zaujímavosti (20.10.2015, [https://sk.wikipedia.org/wiki/Laboreck%C3%A1\\_vrchovina](https://sk.wikipedia.org/wiki/Laboreck%C3%A1_vrchovina)).

### **Trendy v cestovnom ruchu**

Európska komisia cestovného ruchu (ETC) v roku 2004 označila za hlavné faktory ovplyvňujúce rozvoj CR demografiu, zdravie, uvedomelosť a vzdelávanie, voľný čas, cestovné skúsenosti, životný štýl, informačné technológie, dopravu, trvalo udržateľný rozvoj a bezpečnosť. Počet starších ľudí v Európe neustále rastie. Mnoho seniorov odchádza do predčasného dôchodku, má vyššie disponibilné príjmy, teší sa lepšiemu zdraviu. To má za následok rýchlejšiu rast dopytu tejto kategórie ľudí po cestovnom ruchu. Zdravotné povedomie návštevníkov je čoraz väčšie a ovplyvňuje najmä voľbu cieľového miesta a životný režim počas dovolenky. Čoraz populárnejšou je dovolenka spojená so vzdelávaním. Pri plánovaní dovolenky má významnú rolu história, umenie a kultúrne podujatia. Súčasná spoločnosť kladie zvýšené nároky na ľudí a ich denný režim, čo sa prejavuje v raste nárokov na voľný čas a možnosti oddychu. Rastie aj pragmatickosť návštevníkov v CR, ich sebaistota, požiadavky a znalosť vlastných práv, čo súvisí s predchádzajúcimi skúsenosťami. Rastie podiel kritických názorov na kvalitu a dôraz sa kladie na pomer kvality a ceny. Rastie význam internetu, ktorý umožňuje nielen vizuálnu prezentáciu, ale aj priamy nákup produktov cestovného ruchu. V dopravných službách sa do popredia dostáva záujem o cestovanie železnicou, a najmä vysokorychlostnými vlakmi. Rastie aj sieť nízkotarifných leteckých spoločností, zatiaľ čo cestné siete sa stávajú preťažené a klesá podiel klasického cestovania. Medzi populáciou naďalej rastie environmentálne povedomie, čo ovplyvňuje rast záujmu o cieľové miesta rozvíjajúce na základe trvalej udržateľnosti. Aktuálne trendy v cestovnom ruchu – rast záujmu o kvalitu, luxus, pohodlie a bezpečie, – záujem o relax, uvoľnenie, aktívnu dovolenku, pobyty wellness a pobyty v kúpeľoch, – dopyt po produktoch pre jednu osobu, – rast záujmu o krátkodobé pobyty v zahraničí, – individuálne organizovaná dovolenka zameraná na kultúru, umenie a históriu (rast záujmu o strednú a východnú Európu), – potreba ponuky cenovo dostupných produktov, – spokojnosť zákazníkov sa prejavuje v ich opätovnom návrate, – rast záujmu o osobnejší prístup v poskytovaní služieb (malé rodinné podniky), – úzka špecializácia poskytovateľov služieb na produkt pre vybranú cieľovú skupinu, – trend „späť k začiatkom“, ktorý súvisí s preferenciami tráviť jednoduchšiu dovolenku (ubytovanie v hoteli nahradiť ubytovaním v bungalove, resp. stane), – nezáujem o sprostredkovanú organizáciu dovolenky oproti zvýšenému záujmu o priame rezervovanie a nákup služieb prostredníctvom internetu (12.6.2012, <http://www.tophotelierstvo.sk/domaci-cestovny-ruch/turizmus/hotelierstvo-v-e-a-na-slovensku/>).

## 2.18. REKAPITULÁCIA ROZPOČTU OBCE ZA ROKY 2010 – 2014

Nasledujúca tabuľka prezentuje štruktúru príjmov a výdavkov obce.

Hospodárenie obce celkom					
	2 010	2011	2 012	2013	2014
Bežné príjmy	226444	297646	351865	381280	425755
Bežné výdavky	219244	256715	342623	374140	403458
Prebytok/schodok	7200	40931	9242	7140	22297
Kapitálové príjmy	62627	181217	0	0	30697
Kapitálové výdavky	81573	23192	2540	120	45974
Prebytok/schodok	-18946	158025	-2540	-120	-15277
Prebytok/schodok bež. a kap. rozp.	-11746	198956	6702	7020	7020
Príjmy finančných operácií	87643	13473	42154	0	0



Výdavky finančných operácií	12700	181802	29803	7020	7020
Rozdiel finančných operácií	74943	-168329	12351	-7020	-7020
Rozdiel celkového rozpočtu	63197	30627	19053	0	0

Zdroj: OcÚ Zbudské Dlhé, 2015

## 2.19. SAMOSPRÁVA

Vzťah samospráva – občan si vyžaduje vypracovať projekt klientského prístupu riešiaci ako, vzťah zamestnancov úradu, tak aj poslancov ku občanom a návštevníkom obce.

Obec Zbudské Dlhé je samostatný územný samosprávny a správny celok Slovenskej republiky, ktorý svoje samosprávne kompetencie vykonáva samostatne (zákon SNR č. 369/1990 Zb. o obecnom zriadení).

### Manažment a správa obce

Súčasná zariadenia verejnej správy a administratívy reprezentuje obecný úrad. Obecný úrad je výkonným orgánom obecného zastupiteľstva a starostu obce Zbudské Dlhé. Obecný úrad zabezpečuje organizačné a administratívne veci obecného zastupiteľstva a starostu obce, ako aj orgánov zriadených obecným zastupiteľstvom. Obecné zastupiteľstvo má 7 členov.

Nasledujúca tabuľka prezentuje príslušnosť obyvateľov k jednotlivým úradom špecializovanej štátnej správy.

#### Príslušnosť obyvateľov k úradom ŠŠS

Sídlo matričného úradu	Zbudské Dlhé
Sídlo pracoviska daňového úradu	Humenné
Sídlo pracoviska Obvodného oddelenia policajného zboru	Humenné
Sídlo Okresného súdu	Humenné
Sídlo Okresného riaditeľstva Hasičského a záchranného zboru	Humenné
Sídlo pracoviska obvodného úradu	Humenné
Sídlo Územnej vojenskej správy	Prešov
Sídlo územného Úradu práce, sociálnych vecí a rodiny	Humenné
Sídlo Obvodného úradu životného prostredia	Humenné
ŠÚ SR	

## 2.21. IDENTIFIKÁCIA HLAVNÝCH VONKAJŠÍCH FAKTOROV ROZVOJA ÚZEMIA A ANALÝZA VPLYVU VONKAJŠIEHO PROSTREDIA NA VÝVOJ SITUÁCIE V ÚZEMÍ

Obec Zbudské Dlhé je súčasťou Prešovského kraja. Prešovský kraj je prevažne vidiecky, pomaly rastúci región SR, s dlhodobou nadpriemernou nezamestnanosťou, nízkym stupňom pripravenosti na inovácie, priemerne atraktívny a konkurencieschopný, rozvíjajúci sa mimo centra rozvojových aktivít EÚ a s možnosťou cezhraničnej spolupráce s Poľskou republikou a Ukrajinou. Analýza hospodárskej a sociálnej situácie a hodnotenie vnútorného potenciálu regiónu Rozlohou je Prešovský kraj (PK) druhým najväčším krajom SR (18,3 % územia) s prevládajúcimi malými obcami, členitým reliéfom a bohatým nerastným bohatstvom. Kraj sa počtom obyvateľov (14,9 % z celkového počtu obyvateľstva SR) radí tiež na popredné miesta, ale hustotou zaľudnenia 89,6 obyvateľov na km<sup>2</sup> patrí k najredšie obývaným krajom, do kategórie prevažne vidiecky región (49,2 % mestského obyvateľstva). Aj v tomto kraji sa začína prejavovať proces starnutia obyvateľstva a podiel detskej zložky klesol, pomaly narastá podiel obyvateľstva v poproduktívnom veku. Kraj vykazoval v posledných rokoch kladné hodnoty všetkých prírastkov okrem migračného. Kraj dlhodobo stráca sťahovaním obyvateľstva najmä s vyššou vzdelanostnou úrovňou (najvyššia hodnota v SR, takmer 6 000 obyvateľov ročne). Na počte pracujúcich sa vysokoškolsky vzdelaní podieľajú 14 %, čo je viac ako napríklad v TTK alebo NK. Najviac zamestnaných v kraji je v sektore služieb, v priemysle a stavebníctve, vysoký podiel na zamestnanosti predstavujú pracovníci v školstve, ale aj v oblasti zdravotníctva a sociálnych službách. PK je jedným z najbohatších krajov na kultúrne a historické pamiatky na Slovensku. Zastúpenie kultúrnych zariadení je porovnateľné s BBK. PK vykazuje spolu so ŽK najvyšší počet registrovaných užívateľov verejných knižníc a najvyšší počet verejných knižníc s pripojením na Internet. Sieť kultúrnych zariadení v kraji je tvorená 5 divadelnými scénami, 13 múzeami, 4 galériami a 3 astronomickými zariadeniami.





PK je dlhodobo ekonomicky najslabším krajom SR, a to aj vďaka svojmu prevažne vidieckemu charakteru. PK má nízky vnútorný investičný potenciál, preto priemysel nie je dostatočne rozvinutý. Z hľadiska štruktúry priemyslu patria v PK k najvýznamnejším priemyselným odvetviám chemický, drevospracujúci, strojársky, odevný, textilný, elektrotechnický priemysel a najmä potravinársky priemysel. V minulosti zohrával významnú úlohu v regióne aj elektrotechnický priemysel (Stropkov) a jeho podiel bol nad celoštátnym priemerom. Táto skutočnosť sa po príchode významných zahraničných investícií do iných krajov SR (TTK) zmenila a ostali len dva významnejšie podniky na výrobu telefonických prístrojov a elektronických spotrebičov. Na tvorbe exportu a produkcie PK sa v najväčšej miere podieľajú potravinársky, chemický, strojársky a textilný priemysel. Najväznejším bohatstvom kraja je príroda. Najmä Národný park Vysoké Tatry je významným turistickým strediskom. Pre turizmus kraja sú rovnako dôležité aj rezervoáre minerálnych vôd vo viacerých kúpeľoch. Z prírodných zdrojov ešte dosahujú celoslovenský význam ložiská kamennej soli pri Prešove. PK má veľmi významné postavenie v oblasti turizmu v SR a patrí medzi najnavštevovanejšie kraje SR.

Celkom možno očakávať, že PK by mal šancu si aj vďaka novým PZI udržať pozíciu pomerne hospodársky a sociálne stabilného regiónu a síce sa bude pomaly približovať k úrovni priemeru EÚ 27, má dostatočný rozvojový potenciál prihraničného regiónu. V priemyselnej výrobe bude naďalej dominovať chemický a strojársky priemysel, významnejšie postavenie by mohol získať elektrotechnický priemysel. Výdavky na vedu a výskum v posledných rokoch rástli veľmi pomaly, ale aj napriek tomu sú nízke a PK obsadil posledné miesto za BBK. Má najmenej pracovníkov v oblasti vedy a výskumu.

PK má silný inovačný potenciál najmä v oblasti turizmu, chemickom priemysle a ekologických službách. Identita/špecifickosť sídiel a subregiónov je zachovaná a dobre využívaná v prospech kvalitných miestnych produktov. Telekomunikačné služby sú zabezpečované v rozsahu bežne dostupných existujúcich moderných technológií, cenovo sú veľmi diferencované, pokrytie je z dôvodu členitosti územia zložitejšie. Cestný a železničný systém PK je dobre rozvinutý. V Poprade sa nachádza medzinárodné letisko využívané najmä pre charterovú dopravu

Kostra železničnej siete regiónu je tvorená dvoma hlavnými traťami v smere západ - východ (Žilina – Košice - Ukrajina) a sever - juh (Poľsko – Prešov – Košice – Maďarsko). PK má druhú najväčšiu celkovú dĺžku ciest 3 107 km po BBK, so sieťou diaľnic (40,4 km), najvyšším podielom ciest I. triedy (826 km).

PK vykazuje pomerne nízke hodnoty v produkcii tuhých emisií, v produkcii oxidu siričitého nastalo najvýraznejšie zlepšenie, vysoké hodnoty nedosahuje v produkcii oxidu dusíka, ani v produkcii oxidu uhoľnatého. Územie PK je chudobné na surovinové zdroje, resp. zásoby rudných surovín. Predstavuje však významnú surovinovú základňu nerudných surovín a stavebných materiálov, zásoby, ktoré umožňujú rozvoj hlavne stavebného priemyslu. Nachádzajú sa tu najmä ložiská bentonitu a zeolitu, cementárske suroviny, stavebné suroviny. Významné sú ložiská kamennej soli v lokalitách Solivar – Prešov.

#### Charakteristika špecifických stránok regiónu

V porovnaní s regiónmi vyspelých krajín EÚ a regiónmi SR možno konštatovať, že PK využíva iba čiastočne svoj rozvojový potenciál. Najvýraznejšie rezervy sa nachádzajú v nedostatočnej úrovni využívania inovačného potenciálu najmä v turizme a vybraných odvetviach priemyslu. Dôsledkom tohto vývoja môže byť ohrozenie konkurencieschopnosti regiónu a spomaleniu jeho ekonomického rastu. V porovnaní so svetovými trendmi zvyšovania kvality verejných služieb cestou informatizácie a s vývojom v okolitých krajinách je úroveň informatizácie PK nízka. Za najväčší nevyužitý rozvojový potenciál PK sa považuje:

- bohaté prírodné a kultúrohistorické dedičstvo s vysokým podielom chránených území a kvalitným životným prostredím najmä pre rozvoj turizmu,
- strategická poloha (prihraničný región, vonkajšia hranica EÚ),
- mladá pracovná sila (rast vzdelanosti najmä na úrovni stredného odborného vzdelania),
- priaznivé klimatické podmienky a pôdne pomery (pestovanie pre využitie biomasy),

#### Konkurenčná výhoda

Konkurenčná výhoda PK je tvorená priaznivou demografickou štruktúrou, kvalitným životným prostredím, strategickou polohou na hranici troch krajín a hraničiacom pásme EÚ, prírodným a





kultúrohistorickým bohatstvom a predpokladmi pre rozvoj novej zelenej ekonomiky vo vzťahu k rozvoju vidieka a kľúčových tradičných odvetví.

Strategické ciele:

1. posilnenie produktivity a konkurencieschopnosti v kľúčových a perspektívnych odvetviach priemyslu a služieb,
2. zhodnotenie a posilnenie vnútorného potenciálu turizmu s prepojením na ochranu a tvorbu životného prostredia,
3. komplexný rozvoj a posilnenie vidieka na hospodárstve regiónu,
4. zvýšenie kvality ľudského potenciálu – riešenie rómskej otázky a podpora mladých ľudí, rozvoj všetkých foriem celoživotného vzdelávania (ČŽV) a celoživotného poradenstva (ČŽP).

Očakávané dopady:

- zvýšenie využitia domácich, regionálnych zdrojov,
- zvýšenie regionálnej zamestnanosti, exportnej výkonnosti na nových trhoch a konkurencieschopnosti,
- vytvorenie nových pracovných miest na vidieku a rozvoj vidieka, zvýšenie podielu ekologického poľnohospodárstva,
- posilňovanie vnútroregionálnych kooperačných a obchodných väzieb,
- vznik nových väzieb medzi vedou, výskumom, inováciami - podnikateľskou sférou a vzdelávacími inštitúciami,
- zvýšenie kvality ľudských zdrojov a zlepšenie sociálnej súdržnosti.

## 2.21. EX-POST HODNOTENIE PREDCHÁDZAJÚCEHO PHSR

ZÁMER	1. Investície do infraštruktúry a občianskej vybavenosti		2. Rozšírenie poskytovaných služieb		3. Podpora kultúry, športu voľnočasových aktivít		4. Ochrana a estetizácia životného prostredia	
CIEĽ	1.1. Obecné vodovody	splnené	2.1. Informačné centrum Košovského mikroregiónu	nesplnené	3.1. Kultúrne – spoločenské podujatie regionálneho významu dlhohodobej periodicity	splnené	4.1. Divoké skládky v katastrach jednotlivých obcí	nesplnené
	1.2. Realizácia projektu výstavby kanalizačného zberača z projektu ISPA	splnené	2.2. Prezentačné priestory pre podnikateľské a občianske združenia	nesplnené	3.2. Modernizácia obecných knižníc v Košovskom mikroregióne	nesplnené	4.2. Separácia a zber komunálneho odpadu	splnené
	1.3. Kanalizácia v ostatných obciach MR	častočne splnené	2.3. Poštové stánky v mikroregióne	nesplnené	3.3. Kluby mladých	nesplnené	4.3. Sadové a parkové úpravy v centrách obcí	nesplnené
	1.4. Domy smútku	splnené	2.4. Opatrovateľská služba	splnené	3.4. Kluby dôchodcov	nesplnené	4.4. Oddychové zóny v centre resp. mimo obcí	nesplnené
	1.5. Základné a materské školy	častočne splnené	2.5. Propagačné materiály o MR	nesplnené	3.5. Obecné múzeá alebo Pamätné izby obcí	nesplnené	4.5. Kompostoviská	nesplnené
	1.6. Kultúrne domy	častočne splnené	2.6. Webová stránka MR alebo obcí	splnené	3.6. Telocvične pre viacúčelové využitie	nesplnené	4.6. Nové náučné chodníky	nesplnené
	1.7. Obecné cesty, chodníky a parkoviská	častočne splnené	2.7. Obecné noviny mikroregiónu	nesplnené	3.7. Viacúčelové ihriská pre letné aj zimné športy	nesplnené		
	1.8. Autobusové zastávky	nesplnené	2.8. Informačné tabule o obciach	nesplnené	3.8. Tenisové kurty	nesplnené		
	1.9. Obecné rozhlas	nesplnené	2.9. Služby v Zdravotných strediskách	splnené	3.9. Letné kúpaliská	nesplnené		
	1.10. Verejné osvetlenia	častočne splnené	2.10. Prevádzky na spracovanie ovocných a lesných produktov	nesplnené	3.10. Nové cykloturistické trasy	nesplnené		
	1.11. Káblová televízia	nesplnené	2.11. Priestory pre spoločné stravovanie starších a opustených ľudí	nesplnené	3.11. Areály futbalových ihrísk	nesplnené		



1.12. Budovy Obecného úradu	častočne splnené						
--------------------------------	---------------------	--	--	--	--	--	--

### 3 SWOT ANALÝZY

Nasledujúca SWOT analýzy sa zameriavajú na silné, slabé stránky, príležitosti a riziká prioritných rozvojových oblastí. Na ich základe budú formulované hlavné rozvojové ciele.

#### Analýza SWOT

Sledovať a vyhodnocovať vývojové trendy v regióne v neustále sa meniacom vonkajšom prostredí, identifikovať trend sociálno-ekonomického rozvoja, alebo smer vývoja ako príležitosť alebo hrozbu, je v súčasnosti pre obec Zbudské Dlhé nevyhnutnosť. To, čo sa na prvý pohľad zdá ako príležitosť, ňou vo vzťahu k zdrojom obce, kultúre, ľudským zdrojom, životnému prostrediu a hospodárstvu, uplatňovanej stratégii vôbec nemusí byť.

Nástrojom pre celkovú analýzu vonkajších a vnútorných činiteľov je SWOT analýza. Predstavuje kombináciu dvoch analýz, S - W a O - T. Účelom SWOT analýzy je posúdenie vnútorných predpokladov podniku k uskutočneniu určitého rozvojového zámeru a podrobenie rozboru i vonkajších príležitostí a obmedzení určované potrebami obyvateľov a subjektov v rámci obce. Na jej základe môže obec prikrčiť k formulácii špecifických cieľov.

Schéma SWOT analýzy:

	<b>S</b> - silné stránky	<b>W</b> - slabé stránky
	1. 2. ... 10.	1. 2. ... 10.
<b>O</b> - príležitosti	1. 2. ... 10. Stratégia <b>SO</b>	1. 2. ... 10. Stratégia <b>WO</b>
<b>T</b> - hrozby	1. 2. ... 10. Stratégia <b>ST</b>	1. 2. ... 10. Stratégia <b>WT</b>

**SO** – využiť silné stránky na získanie konkurenčnej výhody

**WO** – prekonať slabiny využitím príležitostí

**SW** – využiť silné stránky na čelenie hrozbám

**WT** – minimalizovať náklady a čeliť hrozbám

#### Analýza príležitostí a rizík - O-T

O – T analýza umožňuje rozlíšiť atraktívne príležitosti v obci, ktorá skrýva potenciál územia a ktoré môžu obci priniesť výhody pri dosahovaní vyváženého rastu. Súčasne tiež nabáda k zamysleniu nad problémami, s ktorými bude obec riešiť v rámci Integrovannej stratégie.

Znamená to teda, že obec musí sledovať významné sily makroprostredia (demografické, ekonomické, technologické, politické, legislatívne, sociálne a kultúrne) a tiež tých účastníkov mikroprostredia, ktorí ovplyvňujú jej schopnosť dosiahnuť v regióne prospech (neziskové organizácie, orgány miestnych samospráv, podnikateľské subjekty, miestni aktéri a verejnosť).

Príležitosti sú posudzované z hľadiska ich atraktívnosti a pravdepodobnosti úspechu. Pravdepodobnosť, že obec dosiahne úspech pri ekonomickom raste, nezávisí len od jej konkurenčnej sily, oproti konkurenčným regiónom, ale aj od toho či je táto sila v porovnaní s konkurenciou väčšia.

V rámci analýzy SWOT sa obec koncentruje na identifikáciu potenciálnych príležitostí – existencia stabilného hospodárskeho prostredia, kvalitné životné prostredie, prírodný potenciál, historicko-kultúrne hodnoty, rozvinutá sieť inštitúcií verejných služieb, objekty cestovného ruchu..



Kvadrant 1 pozostáva z príležitostí ponúkajúcich najvyšší úžitok pre obec, preto by sa mal manažment obce sústrediť na tieto aktivity. Naopak, príležitosti v kvadrante 4 sú buď príliš malé, alebo ich obec nebude vedieť dostatočne využiť. Príležitosti v kvadrante 2 a 3 sú zaujímavé len v prípade, že existuje možnosť zvýšenia ich atraktívnosti alebo pravdepodobnosti úspechu.

		<b>Matica príležitostí</b> Pravdepodobnosť úspechu				<b>Matica rizík</b> Pravdepodobnosť nastatia	
		vysoká	nízka			vysoká	nízka
Atraktívnosť	vysoká	<b>1</b>	<b>2</b>	Vážnosť	vysoká	<b>1</b>	<b>2</b>
	nízka	<b>3</b>	<b>4</b>		nízka	<b>3</b>	<b>4</b>

Riziká sú klasifikované z hľadiska ich vážnosti a pravdepodobnosti výskytu. Pri analýze okolia z hľadiska možných hrozieb je potrebné zamerať sa na potenciálne hrozby. Riziká z 1. kvadrantu môžu obec vážne zraniť, preto treba pripraviť plán strategických aktivít, keďže pravdepodobnosť ohrozenia je vysoká. Riziká v 2. a 3. kvadrante treba podrobiť dôkladnému skúmaniu v prípade, ak sa stávajú kritickými, netreba však zostavenie plánu eventuality alternatív. Riziká v 4. kvadrante sú malé a väčšinou ich možno ignorovať. Spojením hlavných príležitostí a rizík, ktoré ovplyvňujú rozvoj obce, sa stratégovia snažia zistiť mieru celkovej atraktívnosti trhu. Existujú štyri možnosti:

- *Ideálny rozvoj*, ktorý sa vyznačuje mnohými príležitosťami, ale iba niekoľkými (ak vôbec nejakými) rizikami.
- *Špekulatívny rozvoj*, vyznačujúce sa vysokými príležitosťami i vysokými rizikami.
- *Zrelý rozvoj*, vyznačuje sa nízkymi príležitosťami i nízkymi rizikami.
- *Problémový rozvoj*, má nízke príležitosti, ale vysoké riziká.

Externé prostredie vytvára nielen príležitosti, ale prezentuje aj sériu rizík. Riziko je výzva, poukazuje na nevýhodný trend vývoja vo vonkajšom prostredí, ktorý v prípade pasívnej reakcie zo strany podniku ohrozí jeho trhovú pozíciu.

### Analýza silných a slabých stránok – S-W analýza

Hodnotenie vplyvu vonkajších činiteľov, vykonávané so zámerom stanoviť ciele obce, musí byť doplnené rozborom vnútorných činiteľov. Viaceré regióny dnes aj poznajú príležitosti, ktoré im potenciál ponúka, avšak chýba im schopnosť ich využiť. Na základe analýzy silných a slabých stránok vie obec stanoviť, čo je z hľadiska súčasnej a očakávanej situácie rozumné konať. Za dôležité znaky konkurenčnej sily obce sa považuje – kvalitné ľudské zdroje, rozvinuté podnikateľské prostredie, dobrý prírodný potenciál, výhodná poloha a dopravná dostupnosť, a iné.. Za dôležité znaky konkurenčnej slabosti sa považuje – strácanie pozície voči konkurenčným regiónom, nedostatok finančných zdrojov na rozvoj, klesajúca demografická krivka, vysoká nezamestnanosť, zlý technický stav základnej infraštruktúry atď. Pri hodnotení silných a slabých stránok je potrebné každý faktor odstupňovať podľa dôležitosti (rozhodujúca silná stránka, marginálna silná stránka, neutrálny faktor, rozhodujúca slabá stránka, marginálna slabá stránka) a podľa intenzity jeho vplyvu - výkonu (vysoký, stredný, nízky). Výsledok spojenia stupňa výkonu a dôležitosti predstavuje štyri možné alternatívy:

		<b>Matica výkonu a dôležitosti</b> Výkon	
		vysoký	nízky
Dôležitosť	vysoká	<b>1 Sústrediť snahu</b>	<b>2 Udržať snahu</b>
	nízka	<b>3 Nízka priorita</b>	<b>4 Možné nadmerné investovanie</b>

*Kvadrant 1* pozostáva z oblastí, ktoré sú dôležité, ale v ktorých obec momentálne vykazuje slabý výkon, preto sa musí sústrediť na posilnenie týchto oblastí. *Kvadrant 2* pozostáva z oblastí, v ktorých je síce obec úspešná, ale do budúcnosti si musí túto úspešnosť udržať. *Kvadrant 3* tvoria oblasti, ktoré nie sú dôležité, zdokonalenia v tomto kvadrante majú nízku prioritu. V *kvadrante 4* nie sú dôležité oblasti, pričom rozvoj a snaha sú zbytočne silné. Na základe tejto analýzy je zrejmé, že silné stránky sa nemusia vždy pretransformovať do konkurenčnej výhody obce. Dôvodov, prečo je to tak, je niekoľko, pričom najčastejšími obyvateľmi vnímaná nízka dôležitosť poskytovaných služieb a bodov rozvoja. Identifikácia silných miest obce je možná len na základe porovnania s ich hlavnými konkurentmi v regióne. Ani sústredenie sa na prekonanie všetkých slabých stránok nemusí priniesť očakávaný efekt, pretože náklady potrebné na ich transformovanie do silnej stránky sa nemusia vrátiť. Pozornosť treba venovať



príležitostiam, v ktorých má obec najviac silných stránok, alebo oblastiam, v ktorých sa vzhľadom na veľkú príležitosť a potenciálnu návratnosť investícií ukazuje efektívne vytvorenie nových silných stránok. Príklady z praxe uvádzajú, že i málo rozvinutý región má popri slabých miestach aj silné miesta, ktoré pokiaľ dokáže správne identifikovať a využiť, vytvárajú predpoklady pre trvalý a vyrovnaný sociálno-ekonomický rozvoj. Nasledujúce grafy prezentujú pohľad obyvateľov a poslancov na silné a slabé stránky obce Zbudské Dlhé a kvalitu života v obci.

### 3.1 HOSPODÁRSTVO A VEDECKO-TECHNICKÝ ROZVOJ

Silné stránky	Slabé stránky
<ul style="list-style-type: none"> <li>- poľnohospodárska pôda zaberajúca cca. 26,8 % katastra obce,</li> <li>- existencia podnikateľského subjektu v obci,</li> <li>- celkový počet fyzických osôb podnikateľov – 22 v roku 2014,</li> <li>- narastajúci počet podnikateľských subjektov,</li> <li>- fungujúci poľnohospodársky podnik,</li> <li>- vybudovaný hospodársky dvor PD v severozápadnej časti obce,</li> <li>- existencia plôch pre rozšírenie maloobchodných predajní,</li> <li>- okolo centra sústredená základná občianska vybavenosť,</li> <li>- rýchla dostupnosť okresného mesta Humenné,</li> <li>- existencia prevádzok predajní zmiešaného tovaru,</li> <li>- existencia hospodárskych lesov v okolí obce,</li> </ul>	<ul style="list-style-type: none"> <li>- absencia bankomatu,</li> <li>- nevybudovaná obecná tržnica,</li> <li>- v obci chýba predajňa typu záhrada, domáce potreby, remeselný tovar, železiarstvo,</li> <li>- nerozvinutý pracovný trh v obci a v celej lokalite Humenného,</li> <li>- nedostatok výrobných zariadení v obci má vplyv na ponuku pracovných príležitostí,</li> <li>- malá ponuka komerčných služieb pre obyvateľov,</li> <li>- nízke možnosti zamestnania v obci,</li> <li>- nízke priemerné mzdy v regióne,</li> <li>- útlm stavebnej výroby,</li> <li>- stagnácia podnikateľskej sféry, nerozvíjajúce sa MaSP,</li> <li>- nezaujímavosť mladých ľudí o podnikanie,</li> <li>- vysoký počet obyvateľov bez vzdelania a pracovných návykov,</li> <li>- nevyhovujúca štruktúra a kvalita služieb pre obyvateľov a návštevníkov obce,</li> <li>- vysoká miera nezamestnanosti žien, mladých a obyvateľov po 50 roku života,</li> <li>- nízke priemerné mzdy v poľnohospodárstve,</li> <li>- vysoký počet dlhodobo nezamestnaných,</li> </ul>
Príležitosti	Ohrozenia
<ul style="list-style-type: none"> <li>- podpora malých podnikateľov v oblasti služieb,</li> <li>- využitie polohového potenciálu obce Zbudské Dlhé s výhodnou polohou vo vzťahu dostupnosť okresného mesta Humenné po ceste II. triedy č. 559,</li> <li>- orientovanie sa na služby bez negatívnych účinkov na životné prostredie, využívanie jestvujúcich plôch a areálov formou intenzifikácie ich územia a efektívnym využitím jestvujúceho objektového fondu,</li> <li>- preferovanie a profilovanie hospodárskej základne pre rozvoj malého a stredného podnikania s orientáciou na rozvoj tradičných foriem výroby,</li> <li>- skvalitnenie prostredia obslužných a prevádzkových areálov (prípadné nové prevádzky)</li> <li>- vytváranie podmienok pre šport, turistiku a oddych,</li> <li>- rozvoj infraštruktúry a podmienok pre ďalšie bývanie,</li> <li>- možnosť získania finančných prostriedkov z fondov EU,</li> <li>- rozvoj environmentálne vhodných technológií,</li> <li>- vytvorenie nových pracovných miest najmä v malom podnikaní a službách,</li> </ul>	<ul style="list-style-type: none"> <li>- zvýšená regionálna konkurencia a recesia v oblasti profilových odvetví vhodných pre Zbudské Dlhé (poľnohospodárstvo, výroba),</li> <li>- tlak na intenzívny hospodársky rozvoj a zhodnocovanie investičného potenciálu (nezastavané lokality, prírodné prostredie),</li> <li>- pomalá a nákladná výstavba, modernizácia a rekonštrukcia technickej infraštruktúry,</li> <li>- veľká administratívna náročnosť pre získanie financií zo štátnych dotácií a z fondov EU,</li> <li>- nedostatok investičného kapitálu,</li> <li>- neochota investorov o regiónu,</li> </ul>

Schéma SWOT analýzy:

	S silné stránky	W slabé stránky
O príležitosti	<p>Stratégia <b>SO</b></p> <p>11 2 16 10</p>	<p>Stratégia <b>WO</b></p> <p>9</p>
T hrozby	<p>Stratégia <b>ST</b></p> <p>6</p>	<p>Stratégia <b>WT</b></p>



V oblasti hospodárstva dochádza k prevahe silných stránok. Je nevyhnutné zabezpečiť využitie silných stránok na elimináciu slabých stránok. Riešenie môže byť využitím potenciálu existujúcej infraštruktúry a plôch pre možný rozvoj priemyselných zón.

### 3. 2. DOPRAVA A KOMUNIKÁCIE

Silné stránky	Slabé stránky
<ul style="list-style-type: none"> <li>- prechádzajúca cesta II. triedy č.559 – smer Humenné a Poľská republika v dĺžke cca. 3 km,</li> <li>- dostatočne vybudovaná cestná sieť v zastavanom území obce – 1,3 km,</li> <li>- dostatočné pokrytie zastávkami SAD,</li> <li>- vybudovaná sieť poľných ciest,</li> <li>- čiastočne zrekonštruované povrchy miestnych komunikácií,</li> <li>- cez obec prebieha železničná trať č. 191 prepájajúca obec s okresným a krajským mestom,</li> <li>- čiastočne vybudované chodníky – 0,9 km,</li> <li>- čiastočne vybudované odstavňové plochy,</li> </ul>	<ul style="list-style-type: none"> <li>- nedostatok spojov do okresného mesta Humenné v ranných hodinách,</li> <li>- nevhodne riešené parkovanie pred obecným úradom,</li> <li>- absencia prechodov pre chodcov na frekventovaných miestach,</li> <li>- nevyhovujúci stav chodníkov pre peších,</li> <li>- nedobudované chodníky pozdĺž hlavnej cesty II. triedy,</li> <li>- potrebná rekonštrukcia cesty II/559,</li> <li>- potrebné rozšírenie chodníkov pre peších v miestnom parku,</li> </ul>
Príležitosti	Ohrozenia
<ul style="list-style-type: none"> <li>- revitalizácia verejných komunikačných priestorov,</li> <li>- vybudovanie chodníkov pozdĺž miestnych komunikácií a štátnej cesty II./559,</li> <li>- možnosť získania finančných prostriedkov z fondov EÚ,</li> <li>- využitie významnej geografickej polohy územia z hľadiska prechádzajúcich dopravných koridorov,</li> <li>- vybudovanie spevnených komunikácií na základe pozemkových úprav,</li> </ul>	<ul style="list-style-type: none"> <li>- malá miera podpory miest a obcí zo strany štátu,</li> <li>- zhoršujúci sa stav obecných stavieb a komunikácií,</li> <li>- nevýhodné podmienky čerpania prostriedkov z EÚ fondov,</li> <li>- nevýhodné podmienky čerpania úverových zdrojov z komerčných bánk,</li> <li>- zvyšujúce sa náklady na údržbu a opravy cestnej infraštruktúry,</li> <li>- oneskorená výstavba a modernizácia cestnej siete,</li> <li>- zhoršenie dopravnej obsluhy,</li> <li>- trvalý presun cestujúcich z verejnej osobnej dopravy na individuálnu dopravu,</li> </ul>

Schéma SWOT analýzy:

	S silné stránky	W slabé stránky
O príležitosti	<p>Stratégia <b>SO</b></p> <p>8 3 1</p>	<p>Stratégia <b>WO</b></p> <p>7 5</p>
T hrozby	<p>Stratégia <b>ST</b></p> <p>4 1 8</p>	<p>Stratégia <b>WT</b></p>

V oblasti technickej infraštruktúry výrazne prevládajú slabé stránky nad silnými. Odporúča sa využiť stratégia ST - kde musí obec prekonať slabiny využitím príležitostí, hlavne možnosťou využitia čerpania nenávratných finančných prostriedkov národných ako aj nadnárodných.

### 3.3 TECHNICKÁ INFRAŠTRUKTÚRA

Silné stránky	Slabé stránky
<ul style="list-style-type: none"> <li>- vybudovaná sieť miestneho rozhlasu,</li> <li>- existencia prevádzky Slovenskej pošty, a.s.,</li> </ul>	<ul style="list-style-type: none"> <li>- zlý technický stav vodovodného potrubia,</li> <li>- nedostatočné osvetlenie v bočných častiach obce,</li> <li>- zlý technický stav obecného rozhlasu,</li> <li>- nevybudovaný bezbariérový prístup do OčÚ,</li> </ul>



<ul style="list-style-type: none"> <li>- vybudovaný verejný vodovod v správe – Východoslovenská vodárenská prechádzková spoločnosť, a.s.,</li> <li>- vybudovaná rozvodná sieť plynu,</li> <li>- obec Zbudské Dlhé je napojená na el. energiu zo vzdušných VN linky,</li> <li>- dostatok vybudovaných transformátorových staníc,</li> <li>- možnosť dostavby plôch IBV,</li> <li>- vybudovaný cintorín s dostatočnou kapacitou,</li> </ul>	<ul style="list-style-type: none"> <li>- nevyhovujúci stav priestoru obecného cintorína,</li> <li>- v obci nie sú toho času žiadne energetické výrobné zariadenia na báze obnoviteľných zdrojov energie,</li> <li>- zastaralosť a opotrebovanosť infraštruktúry,</li> <li>- prevaha nadzemných vedení nad podzemnými-obmedzenia ochranných pásiem,</li> </ul>
<b>Príležitosti</b>	<b>Ohrozenia</b>
<ul style="list-style-type: none"> <li>- rekonštrukcia verejného osvetlenia, zníženie energetickej náročnosti a jeho rozšírenie na neosvetlené časti obce,</li> <li>- kompletná rekonštrukcie vzdušnej elektrickej rozvodnej siete,</li> <li>- rekonštrukcia vodovodnej siete,</li> <li>- zavedenie elektrických, plynových, vodovodných a kanalizačných prípojek do nových častí IBV,</li> <li>- možnosť získania finančných prostriedkov z fondov EÚ,</li> <li>- využitie významnej geografickej polohy územia z hľadiska prechádzajúcich dopravných koridorov,</li> <li>- rozvoj ďalších telekomunikačných a dátových služieb v konkurenčnom prostredí,</li> </ul>	<ul style="list-style-type: none"> <li>- malá miera podpory miest a obcí zo strany štátu,</li> <li>- zhoršujúci sa stav obecných stavieb a komunikácií,</li> <li>- nevýhodné podmienky čerpania prostriedkov z EÚ fondov,</li> <li>- nevýhodné podmienky čerpania úverových zdrojov z komerčných bánk,</li> <li>- stavebné a legislatívne prekážky a nevysporiadanosť pozemkov v intraviláne,</li> </ul>

Schéma SWOT analýzy:

	<b>S silné stránky</b>	<b>W slabé stránky</b>
<b>O príležitosti</b>	<p>Stratégia <b>SO</b></p> <p>9</p> <p>2</p>	<p>8</p> <p>3</p> <p>7</p> <p>Stratégia <b>WO</b></p>
<b>T hrozby</b>	<p>Stratégia <b>ST</b></p>	<p>5</p> <p>Stratégia <b>WT</b></p>

V oblasti technickej infraštruktúry výrazne prevládajú slabé stránky nad silnými. Odporúča sa využiť stratégia SO – kde musí obec prekonať slabiny využitím príležitostí, hlavne možnosťou využitia čerpania nenávratných finančných prostriedkov národných ako aj nadnárodných.

### 3.4 ODPADOVÉ HOSPODÁRSTVO

<b>Silné stránky</b>	<b>Slabé stránky</b>
<ul style="list-style-type: none"> <li>- kvalitná legislatíva pre nakladanie s KO a DSO,</li> <li>- spracovaný POH obce Zbudské Dlhé na roky 2011-2015,</li> <li>- zabezpečený odvoz TKO,</li> <li>- v obci je vybudovaný systém separovaného zberu odpadu základných druhov,</li> <li>- čiastočne vybudovaná splašková kanalizačná sieť,</li> <li>- vybudovaná samostatná ČOV,</li> </ul>	<ul style="list-style-type: none"> <li>- nedoriešená likvidácia a využitie rastlinného odpadu,</li> <li>- nedostatok odpadových nádob na zmiešaný komunálny odpad a separovaný zber,</li> <li>- nedobudovaná kanalizačná sieť</li> <li>- nízka miera vynútiteľnosti práva v oblasti ŽP,</li> <li>- obci sa nenachádza kompostáreň na biologicky rozložiteľných odpadoch,</li> <li>- potrebné doriešenie technicko-organizačné zabezpečenie zberu biologicky rozložiteľných odpadov z domácností,</li> <li>- čierne skládky ako finančné bremeno obce,</li> </ul>
<b>Príležitosti</b>	<b>Ohrozenia</b>
<ul style="list-style-type: none"> <li>- dostavba kanalizačnej siete,</li> <li>- výstavba obecného kompostoviska,</li> <li>- obstaranie potrebných mechanizmov,</li> </ul>	<ul style="list-style-type: none"> <li>- ohrozená kvalita povrchových vôd potoka,</li> <li>- znečistenie korýt odpadom,</li> <li>- zhoršenie zdravotného stavu obyvateľstva,</li> </ul>





<ul style="list-style-type: none"> <li>- zabezpečiť efektívny separovaný zber v celej obci,</li> <li>- možnosti materiálového, resp. energetického využitia odpadov pri rešpektovaní duálnych vlastností odpadov,</li> <li>- dôsledné plnenie kvalitatívne stanovených cieľov v oblasti odpadového hospodárstva,</li> <li>- odstránenie zdrojov znečistenia povrchových a podzemných vôd,</li> <li>- zvýšiť právne vedomie obyvateľstva vo sfére životného prostredia,</li> <li>- rozvoj ekologického poľnohospodárstva a ekologizácia priemyselnej výroby,</li> <li>- možnosti získania finančných prostriedkov z fondov EU,</li> <li>- dodržiavanie noriem EU v oblasti produkcie znečisťujúcich látok v priemysle,</li> </ul>	<ul style="list-style-type: none"> <li>- znečistenie ovzdušia veľkými zdrojmi znečistenia alokovaných v meste Humenné,</li> <li>- dopady na zdravotný stav obyvateľov,</li> <li>- zníženie biodiverzity,</li> <li>- nárast množstva vyvázaných odpadov, pretrvávajúce vykurovanie hlavne tuhými palivami,</li> <li>- nárast množstva vyvázaných odpadov,</li> <li>- nízka disciplína pri nakladaní s odpadmi,</li> <li>- neriešenie problému existencie „čiernych“ skládok,</li> </ul>
--	--

Schéma SWOT analýzy:

	<b>S silné stránky</b>	<b>W slabé stránky</b>
<b>O príležitosti</b>	<p>Stratégia <b>SO</b></p> <p>6</p>	<p>Stratégia <b>WO</b></p> <p>8</p> <p>5</p> <p>11</p>
<b>T hrozby</b>	<p>Stratégia <b>ST</b></p> <p>2</p> <p>10</p>	<p>Stratégia <b>WT</b></p>

V prípade životného prostredia prevládajú slabé stránky nad silnými. Je to dôsledok nedobudovaného systému na likvidáciu a čistenie odpadových vôd. Odporúča sa využitie stratégie WT – čeliť hrozbám využitím silných stránok a príležitostí.

### 3.5 ŽIVOTNÉ PROSTREDIE

<b>Silné stránky</b>	<b>Slabé stránky</b>
<ul style="list-style-type: none"> <li>- kvalitná legislatíva pre nakladanie s KO a DSO,</li> <li>- zabezpečený odvoz TKO,</li> <li>- relatívne stabilný objem produkovaného odpadu,</li> <li>- plynofikácia obce,</li> <li>- prírodné prostredie – Laborecká vrchovina,</li> <li>- prechádzajúci vodný tok – hydrokoridor – Laborec,</li> <li>- lokalita Natura 2000,</li> </ul>	<ul style="list-style-type: none"> <li>- nedostatočná výsadba a estetická úprava okolia Ocú,</li> <li>- nedoriešené protizáplavové opatrenia,</li> <li>- nevyhovujúci technický stav tepelného hospodárstva,</li> <li>- čistotu ovzdušia nepriaznivo ovplyvňuje dosah produkcie exhalátov z výroby v okresnom meste Humenné, Vranov nad Topľou, Strážske,</li> <li>- malé zdroje znečistenia ovzdušia - bodové zdroje z lokálnych kúrenísk,</li> <li>- nepriaznivé podmienky pre rozptyl exhalátov,</li> <li>- náchylnosť na vodnú eróziu v celom rozsahu veľkoplošne obrábanej pôdy,</li> <li>- prejazd poľnohospodárskych strojov po miestnych komunikáciách,</li> <li>- spaľovanie rastlinného odpadu na vlastných pozemkoch obyvateľov,</li> <li>- zdrojom negatívnych účinkov dopravy na životné prostredie územia obce je zdrojová a cieľová doprava,</li> <li>- lesy postihnuté exhalátmi – vysoké imisné zaťaženie a nesprávne hospodárske postupy,</li> </ul>
<b>Príležitosti</b>	<b>Ohrozenia</b>
<ul style="list-style-type: none"> <li>- rozvoj ekologického poľnohospodárstva a ekologizácia priemyselnej výroby,</li> <li>- možnosti získania finančných prostriedkov z fondov EU,</li> <li>- dodržiavanie noriem EÚ v oblasti produkcie znečisťujúcich látok v priemysle,</li> <li>- regulácia koryt miestnych potokov a revitalizácia ich okolia,</li> </ul>	<ul style="list-style-type: none"> <li>- zhoršujúci sa stav životného prostredia v dôsledku hospodárskej činnosti v regióne Horného Zemplína,</li> <li>- ohrozená kvalita podzemných a povrchových vôd,</li> <li>- zhoršenie zdravotného stavu obyvateľstva,</li> <li>- znečistenie ovzdušia veľkými zdrojmi znečistenia,</li> <li>- dopady na zdravotný stav obyvateľov,</li> <li>- zníženie biodiverzity,</li> </ul>



<ul style="list-style-type: none"> <li>- odstránenie zdrojov znečistenia povrchových a podzemných vôd ohrozujúcich zdroje vody,</li> <li>- zvýšiť právne vedomie obyvateľstva vo sfére životného prostredia,</li> </ul>	<ul style="list-style-type: none"> <li>- hrozba zníženia kvality životného prostredia v dôsledku výstavby z hľadiska kvantity a kvality</li> <li>- nadmerná zástavba výšková, plošná, nevhodná funkčná skladba plôch</li> <li>- tlak na životné prostredie a pôvodnú krajinu, urbanizácia krajiny,</li> <li>- radikalizácia zmien v životnom prostredí na miestnej a globálnej úrovni (povodne, veterné smršte, otepľovanie, klimatické zmeny,</li> </ul>
---	---

Schéma SWOT analýzy:

	S silné stránky	W slabé stránky
O príležitosti	<p>Stratégia <b>SO</b></p> <p>7</p> <p>1</p>	<p>11</p> <p>1</p> <p>6</p> <p>Stratégia <b>WO</b></p>
T hrozby	<p>Stratégia <b>ST</b></p>	<p>10</p> <p>Stratégia <b>WT</b></p>

V prípade životného prostredia prevládajú slabé stránky nad silnými. Je to dôsledok nedobudovaného systému na likvidáciu a čistenie odpadových vôd a existenciou záťažových prevádzok v Prešovskom kraji. Odporúča sa využitie stratégie SO – prekonať slabiny využitím príležitostí a minimalizovať náklady súvisiace so slabými stránkami.

### 3.6 SOCIÁLNA OBLASŤ A ZDRAVOTNÍCTVO

Silné stránky	Slabé stránky
<ul style="list-style-type: none"> <li>- existencia komunitného centra,</li> <li>- funkcia osobitného príjemcu sociálnych dávok,</li> <li>- stretnutia dôchodcov,</li> <li>- pomoc v krízových situáciách (živelná pohroma, rodinná tragédia....),</li> </ul>	<ul style="list-style-type: none"> <li>- absencia ambulancie praktického lekára,</li> <li>- nedostatočne riešená základná zdravotná starostlivosť,</li> <li>- v súčasnosti stagnujúca bytová výstavba,</li> <li>- nedostatok bytov pre mladé rodiny s deťmi,</li> <li>- vysoký podiel sociálne odkázaných obyvateľov,</li> <li>- vysoký podiel obyvateľov pod hranicou chudoby,</li> <li>- nízky stupeň vzdelania,</li> <li>- existencia segregovanej osady,</li> <li>- nedostatočná podpora osobnej starostlivosti o deti pri zosúladovaní pracovného a rodinného života,</li> <li>- nedostatok a opotrebovanosť priestorov pre mládež a dorast, na voľnočasové aktivity</li> <li>- nedoriešená sociálna sieť,</li> <li>- zastaranosť a opotrebovanosť bytového fondu,</li> </ul>
Príležitosti	Ohrozenia
<ul style="list-style-type: none"> <li>- možnosť použitia 2% daní daňových subjektov na prioritné potreby zdravotníctva,</li> <li>- zakladanie mimovládnych neziskových organizácií poskytujúcich všeobecne prospešné služby,</li> <li>- zlepšujúca sa infraštruktúra a lepšie prepojenie trhov práce na susediace trhy práce,</li> <li>- rozšírenie aktívnych opatrení na trhu práce na podporu vzdelávania a prípravy pre trh práce a na podporu zamestnávania v atypických formách pracovných vzťahov, najmä pre rodičov počas materskej dovolenky a rodičovskej dovolenky,</li> <li>- podpora rozvoja sociálnych služieb, a iných opatrení, projektov a programov na podporu sociálneho začleňovania ohrozených skupín podľa ich špecifických potrieb,</li> <li>- možnosti získania finančných prostriedkov z fondov EU,</li> </ul>	<ul style="list-style-type: none"> <li>- rast počtu obyvateľov v seniorskej kategórii,</li> <li>- zhoršujúca sa sociálna situácia niektorých skupín obyvateľstva,</li> <li>- zhoršovanie zdravotného stavu stredného veku,</li> <li>- rast počtu srdcovo-cievnych chorôb,</li> <li>- rast nádorových ochorení tráviaceho traktu,</li> <li>- vysoký výskyt alergických ochorení,</li> <li>- pokles výdavkov na preventívnu zdravotnú starostlivosť,</li> <li>- pretrvávajúce stereotypy v mobilitnom správaní sa pracovnej sily,</li> <li>- nízky záujem zamestnávateľov o prijímanie uchádzačov o zamestnanie na podporované pracovné miesta,</li> <li>- nedostatočný záujem zamestnávateľov o udržateľnosť vytvorených pracovných miest,</li> </ul>



	<ul style="list-style-type: none"> <li>- prehlbovanie chudoby u niektorých skupín populácie a reprodukcia chudoby,</li> <li>- zvyšujúci sa počet klientov odkázaných na pomoc iných nesystematickou preventívnou prácou v prirodzenom rodinnom a otvorenom prostredí,</li> <li>- zvyšujúce sa finančné náklady na sociálne služby,</li> </ul>
--	---

Schéma SWOT analýzy:

	S silné stránky	W slabé stránky
O príležitosti	<p>Stratégia <b>SO</b></p> <p>12</p> <p>1</p>	<p>Stratégia <b>WO</b></p> <p>6</p>
T hrozby	<p>7</p> <p>Stratégia <b>ST</b></p> <p>13</p> <p>1</p>	<p>Stratégia <b>WT</b></p>

V tomto prípade prevládajú slabé stránky a ohrozenia nad silnými stránkami a príležitosťami. Odporúča sa využiť stratégiu **ST** – kde sa obec môže zamerať len na minimalizovanie nákladov súvisiacich s poskytovaním sociálnych služieb a čeliť hrozbám, ktoré sú s týmito službami spojené. Odporúča sa obci zabezpečovať nevyhnutné sociálne služby pre obyvateľov a ostatné služby ponechať poskytovateľom v meste Humenné.

### 3.7 ŠKOLSTVO A ŠPORT

Silné stránky	Slabé stránky
<ul style="list-style-type: none"> <li>- existencia malotriednej základnej školy,</li> <li>- učebne výpočtovej techniky,</li> <li>- existujúci futbalový areál,</li> </ul>	<ul style="list-style-type: none"> <li>- potrebné dovybavenie materskej školy,</li> <li>- narastá počet žiakov so špeciálnymi výchovno-vzdelávacími potrebami</li> <li>- nevyhnutná revitalizácia vonkajších priestorov materskej školy,</li> <li>- nevyhovujúci stav priestranstva v blízkosti základnej školy,</li> <li>- nedostatočný záujem detí a mládeže o šport a pohyb,</li> <li>- absencia pracovne pre potreby športových klubov,</li> <li>- nedobudované cyklistické cestičky,</li> </ul>
Príležitosti	Ohrozenia
<ul style="list-style-type: none"> <li>- dovybavenie materskej a základnej školy,</li> <li>- dobudovanie a vybavenie športových, športovo-rekreačných a oddychových plôch v obci Zbudské Dlhé,</li> <li>- skvalitnenie existujúcich areálov a doplnenie nových areálov pre potreby obyvateľov obce, najmä so zameraním na deti a mládež,</li> <li>- vytváranie územných a priestorových podmienok pre realizáciu rozličných športových, rekreačných a oddychových aktivít,</li> <li>- zefektívnenie spolupráce s krajským mestom na regionálnej úrovni,</li> <li>- možnosť získania finančných prostriedkov z fondov EU,</li> </ul>	<ul style="list-style-type: none"> <li>- vplyv nežiadúcich javov na deti a mládež (závislosti, konzumné kultúry...),</li> <li>- nedostatok finančných prostriedkov na údržbu existujúcich športových objektov,</li> <li>- nedostatočné materiálne zabezpečenie a podpora talentovanej mládeže v jednotlivých druhoch športov,</li> <li>- nárast sociálnej ohrozenosti mládeže,</li> <li>- nedostatok finančných prostriedkov na výstavbu nových športovo-rekreačných objektov,</li> <li>- nevyhovujúca štruktúra kvalifikácie pracovnej sily,</li> <li>- nízka účasť rezortov, samosprávy a sociálnych partnerov na tvorbe obsahu vzdelávania,</li> </ul>

Schéma SWOT analýzy:

	S silné stránky	W slabé stránky
O príležitosti	<p>Stratégia <b>SO</b></p> <p>8</p> <p>1</p>	<p>Stratégia <b>WO</b></p>



	5		6
<b>T hrozby</b>	Stratégia <b>ST</b>	1	Stratégia <b>WT</b>
		7	

V oblasti vzdelávania je situácia vyrovnaná. Odporúča sa využitie stratégie **WO** – využiť silné stránky na prekonanie slabých a minimalizovať náklady súvisiace so slabými stránkami. V oblasti športu podporovať rekonštrukciu starej a výstavbu športovej infraštruktúry v obci. Je potrebné podporovať organizovanú športovú činnosť.

### 3.8 KULTÚRA

Silné stránky	Slabé stránky
<ul style="list-style-type: none"> <li>- existencia domu kultúry,</li> <li>- existencia verejnej knižnice,</li> <li>- existencia rímskokatolíckeho kostola,</li> </ul>	<ul style="list-style-type: none"> <li>- nedostatok finančných prostriedkov pre činnosť zariadení a pre ich rozvoj,</li> <li>- chýbajúce tradičné, každoročne organizované kultúrne podujatia,</li> <li>- nerozvinutá kultúrna turistika,</li> <li>- absencia združení, záujmového krúžku v oblasti kultúry,</li> <li>- slabá propagácia a reklama kultúrnych aktivít obce,</li> <li>- nedostatočné materiálne vybavenie na kultúrne a vzdelávacie podujatia,</li> <li>- chátrajúci stav kultúrnych pamiatok,</li> <li>- neexistencia zariadenie propagujúceho tradičné remeslá z okolia obce,</li> </ul>
Príležitosti	Ohrozenia
<ul style="list-style-type: none"> <li>- lepšia koordinovanosť a propagácia kultúrnych aktivít obce,</li> <li>- rekonštrukcia budovy domu kultúry a vybavenie interiérov,</li> <li>- rekonštrukcia kultúrnych pamiatok,</li> <li>- podpora rómskej kultúry,</li> <li>- rozvoj sponzorovania kultúry,</li> <li>- obnova zanikajúcich tradícií,</li> <li>- vydanie multimediálnych propagačných materiálov o obci, jej kultúrnom dedičstve a tradícií,</li> <li>- zefektívnenie spolupráce s okolitými obcami na regionálnej úrovni,</li> <li>- možnosť získania finančných prostriedkov z fondov EU,</li> </ul>	<ul style="list-style-type: none"> <li>- zmeny vo vnímaní tradičných hodnôt (pokles záujmu o niektoré hodnoty a tradície)</li> <li>- slabá podpora kultúry zo strany štátu a VÚC,</li> <li>- posun priorít mládeže ku konzumnej kultúre,</li> <li>- nedostatok finančných prostriedkov na šírenie miestnej kultúry za hranice katastrálneho územia obce,</li> </ul>

Schéma SWOT analýzy:

	S silné stránky	W slabé stránky
<b>O príležitosti</b>	9 Stratégia <b>SO</b> 5 3	6 9 Stratégia <b>WO</b>
<b>T hrozby</b>	4 Stratégia <b>ST</b>	4 Stratégia <b>WT</b>

V oblasti kultúry je situácia vyrovnaná. Odporúča sa využitie stratégie **WO** – využiť príležitosti na prekonanie ohrození a minimalizovať náklady súvisiace so slabými stránkami. V oblasti kultúry podporovať výstavbu kultúrnej infraštruktúry a organizovanú kultúrnu činnosť.



### 3.9 PROPAGÁCIA A CESTOVNÝ RUCH

Silné stránky	Slabé stránky
<ul style="list-style-type: none"> <li>- prostredie a horstvo ponúka široké možnosti turistického využitia,</li> <li>- možnosti využitia ponuky pre cykloturistiku,</li> <li>- pravidelne organizované kultúrne podujatia,</li> <li>- rozvoja cestovného ruchu – agroturistika,</li> <li>- letné pobyty na horách – pešia turistika a vidiecky turizmus,</li> <li>- NATURA 2000 Laborecká vrchovina,</li> </ul>	<ul style="list-style-type: none"> <li>- v obci chýba dobre fungujúce ubytovacie zariadenie s celoročnou prevádzkou a vlastným stravovaním,</li> <li>- existencia segregovanej osady,</li> <li>- nedostatočná propagácia goodwillu a CR obce,</li> <li>- nedostatočné využitie tradície,</li> <li>- nedostatočne využité prírodných hodnôt pre potreby cestovného ruchu,</li> <li>- nedostatočná propagácia obce z hľadiska cestovného ruchu,</li> <li>- chýbajúce rekreačné trasy v poľnohospodárskej krajine,</li> <li>- nevyužitý potenciál poľnohospodárskej krajiny vo vzťahu ku cestovnému ruchu, turizmu,</li> <li>- nedostatočne využité potenciál pre rozvoj kultúrno-poznávacieho cestovného ruchu,</li> <li>- problémom je úprava verejných komunikačných priestorov, nevyužívané, opustené objekty, areály a zariadenia, chýbajúce pešie väzby na obec,</li> <li>- málo ubytovacích kapacít,</li> </ul>
Príležitosti	Ohrozenia
<ul style="list-style-type: none"> <li>- dobré možnosti (existencia poľných ciest) pre budovanie cyklistických a rekreačných trás,</li> <li>- dobrá poloha Zbudské Dlhé v rámci regionálnych štruktúr,</li> <li>- dobrá poloha Zbudské Dlhé vo väzbe na prírodné turistické, rekreačné lokality,</li> <li>- zavádzanie nových produktov cestovného ruchu v súvislosti s agroturistikou,</li> <li>- iniciatíva spoločenských, kultúrnych, športových,... organizácií,</li> <li>- spolupráca na regionálnej úrovni v rozvoji turizmu,</li> <li>- rozvoj agroturistických aktivít so zameraním na vzdelávacie a zážitkové pobyty,</li> </ul>	<ul style="list-style-type: none"> <li>- pokračujúci postupný úpadok rekreačných lokalít v Horného Zemplína,</li> <li>- zmeny vo vnímaní tradičných hodnôt (pokles záujmu o niektoré hodnoty a tradície),</li> <li>- nevypočítateľné správanie neprispôsobivých skupín obyvateľov,</li> <li>- negatívne dopady na životné prostredie v prípade zásadného zvýšenia cestovného ruchu,</li> <li>- zvýšené náklady na likvidáciu odpadu,</li> <li>- tlak na parkovacie plochy,</li> <li>- negatívne dôsledky v oblasti verejného poriadku,</li> </ul>

Schéma SWOT analýzy:

	S silné stránky	W slabé stránky
<b>O príležitosti</b>	<p>Stratégia <b>SO</b></p> <p>11</p> <p>4</p>	<p>Stratégia <b>WO</b></p> <p>1</p> <p>7</p>
<b>T hrozby</b>	<p>6</p> <p>Stratégia <b>ST</b></p> <p>7</p>	<p>Stratégia <b>WT</b></p>

Obec disponuje veľkým rozvojovým potenciálom v oblasti cestovného ruchu. V súčasnosti však nie je plne využívaný. Odporúča sa využiť stratégiu **WO** a využiť silné stránky, ako kultúrno-historický potenciál, prírodný potenciál na získanie konkurenčnej výhody.

### 3.10 ADMINISTRATÍVA A BEZPEČNOSŤ

Silné stránky	Slabé stránky
<ul style="list-style-type: none"> <li>- existencia verejného rozhlasu,</li> <li>- dostatok priestorov pre administratívu,</li> <li>- budova obecného úradu v dostupného v centre obce,</li> </ul>	<ul style="list-style-type: none"> <li>- negatívny stav nehnuteľného majetku obce,</li> <li>- nevybudovaný bezbariérový prístup do obecného úradu,</li> <li>- absencia kamerového systému,</li> <li>- zvyšujúca sa drobná kriminalita – krádeže, vandalizmus,</li> </ul>



	<ul style="list-style-type: none"> <li>- v obci ani v súčasnosti nie sú vybudované nijaké zariadenia v súvislosti s civilnou ochranou,</li> <li>- nedostatok finančných prostriedkov na údržbu technickej infraštruktúry,</li> <li>- nedostatočná úroveň optimalizácie procesov a štandardizácie dokumentov vo verejnej správe,</li> <li>- absencia koncepčného a systematického formovania právneho rámca podpory aplikácie IT v procesoch výkonu činností verejnej správy,</li> <li>- nízky podiel e-služieb verejnej správy s vyššou pridanou hodnotou a nízka efektívnosť ostatných služieb verejnej správy,</li> <li>- nízka vybavenosť a výkonnosť technologickej IK infraštruktúry samosprávy,</li> <li>- nedostupný kvalitný digitálny systém prenosu dát,</li> <li>- pomaly zavádzané základné služby eGovernmentu a nízka efektívnosť ostatných elektronizovaných verejných služieb, ktoré väčšinou iba kopírujú papierové služby,</li> </ul>
<b>Príležitosti</b>	<b>Ohrozenia</b>
<ul style="list-style-type: none"> <li>- možnosť získania finančných prostriedkov z fondov EÚ,</li> <li>- zrušenie princípu miestnej kompetencie pri vydávaní dokumentov a poskytovaní služieb verejnou správou,</li> <li>- e-government je príležitosťou prelomovú modernizáciu interných administratívno-správnych procedúr, zlepšenie imidžu VS, ako aj zvýšenie podielu a záujmu verejnosti na správe vecí verejných,</li> <li>- vytváranie kvalitného a dostupného verejného digitálneho obsahu stimulujúceho dopyt po e-službách a širokopásmovom pripojení,</li> </ul>	<ul style="list-style-type: none"> <li>- malá miera podpory miest a obcí zo strany štátu,</li> <li>- nevýhodné podmienky čerpania prostriedkov z EÚ fondov,</li> <li>- nevýhodné podmienky čerpania úverových zdrojov z komerčných bánk,</li> <li>- nedostatočná kvalita právneho rámca výkonu činností verejnej správy,</li> <li>- zvyšovanie komunikačnej a administratívnej náročnosti výkonu činností verejnej správy vo vzťahu k externému, ako aj internému prostrediu,</li> </ul>

Schéma SWOT analýzy:

	<b>S silné stránky</b>	<b>W slabé stránky</b>
<b>O príležitosti</b>	<p>Stratégia <b>SO</b></p> <p>13</p>	<p>Stratégia <b>WO</b></p> <p>8</p> <p>1</p> <p>4</p>
<b>T hrozby</b>	<p>Stratégia <b>ST</b></p> <p>3</p>	<p>Stratégia <b>WT</b></p> <p>5</p>

V oblasti technickej infraštruktúry výrazne prevládajú slabé stránky nad silnými. Odporúča sa využiť stratégia **WO** – kde musí obec využiť silné stránky a príležitosti.

### 3.11 INFORMATIZÁCIA OBCE

<b>Silné stránky</b>	<b>Slabé stránky</b>
<ul style="list-style-type: none"> <li>- postupne zavádzané služby eGovernmentu a elektronizácia služieb štátnej správy a samosprávy</li> <li>- dobrá vybavenosť a výkonnosť technologickej IK infraštruktúry v obecnom úrade,</li> <li>- relatívne vysoká penetrácia širokopásmového pripojenia, obecný rozhlas,</li> <li>- vlastné webové stránky všetkých organizácií v zriaďovateľskej pôsobnosti obce,</li> </ul>	<ul style="list-style-type: none"> <li>- nedostatočná kvalita internetového pripojenia prostredníctvom Slovak Telekom,</li> <li>- nedostatok regionálneho digitálneho obsahu a nízke konkurenčné prostredie z dôvodu vysokej ceny za PC , nízkej výkonnosti e-služieb,</li> <li>- nedostatočná úroveň optimalizácie procesov a štandardizácie dokumentov vo verejnej správe,</li> <li>- absencia koncepčného a systematického formovania právneho rámca podpory aplikácie IT v procesoch výkonu činností verejnej správy,</li> <li>- nízky podiel e-služieb verejnej správy s vyššou pridanou hodnotou a nízka efektívnosť ostatných služieb verejnej správy,</li> <li>- nízka efektívnosť, bezpečnosť a interoperabilita ISVS,</li> </ul>





	<ul style="list-style-type: none"> <li>- nedostupný kvalitný digitálny obsah,</li> <li>- fyzicky nedostupný internet v území s nízkou hustotou osídlenia, alebo málo atraktívny pre používateľov,</li> <li>- pomaly zavádzané základné služby eGovernmentu a nízka efektivita ostatných elektronizovaných verejných služieb, ktoré väčšinou iba kopírujú papierové služby,</li> <li>- chýbajúca vysokokapacitná dátová sieť k domom,</li> </ul>
<b>Príležitosti</b>	<b>Ohrozenia</b>
<ul style="list-style-type: none"> <li>- možnosť získania finančných prostriedkov z fondov EÚ,</li> <li>- zvýšenie počítačovej gramotnosti,</li> <li>- zníženie cien využívania Internetu,</li> <li>- rozvoj ďalších telekomunikačných služieb v konkurenčnom prostredí,</li> <li>- vytváranie a sprístupňovanie verejného digitálneho obsahu,</li> <li>- zrušenie princípu miestnej kompetencie pri vydávaní dokumentov a poskytovaní služieb verejnou správou,</li> <li>- e-government je príležitosťou prelomovú modernizáciu interných administratívno-správnych procedúr, zlepšenie imidžu VS, ako aj zvýšenie podielu a záujmu verejnosti na správe vecí verejných,</li> <li>- vytváranie kvalitného a dostupného verejného digitálneho obsahu stimulujúceho dopyt po e-službách a širokopásmovom pripojení,</li> <li>- rastúca penetrácia širokopásmového pripojenia,</li> </ul>	<ul style="list-style-type: none"> <li>- nevýhodné podmienky čerpania prostriedkov z EÚ fondov,</li> <li>- nevýhodné podmienky čerpania úverových zdrojov z komerčných bánk,</li> <li>- digital divide, zvyšovanie disparít medzi územiami alebo sociálnymi skupinami vo využívaní IKT,</li> <li>- nízka digitálna gramotnosť a zručnosť používateľov IKT a nedostatočný dopyt po elektronických službách,</li> <li>- rozvoj digitálnej kriminality, narušanie súkromia, výchovy a ochrany osobných údajov,</li> <li>- legislatívne a stavebné prekážky pri budovaní informačných technológií,</li> </ul>

Schéma SWOT analýzy:

	<b>S silné stránky</b>	<b>W slabé stránky</b>
<b>O príležitosti</b>	<p>Stratégia <b>SO</b></p> <p>10</p> <p>5</p> <p>4</p> <p>9</p>	<p>Stratégia <b>WO</b></p>
<b>T hrozby</b>	<p>Stratégia <b>ST</b></p> <p>6</p>	<p>Stratégia <b>WT</b></p>

V oblasti technickej infraštruktúry výrazne prevládajú slabé stránky nad silnými. Odporúča sa využiť stratégia WO – kde musí obec prekonať slabiny využitím príležitostí, hlavne možnosťou využitia čerpania nenávratných finančných prostriedkov národných ako aj nadnárodných.

### Koordinácia a syntéza výsledkov SWOT

Zostavenie analýzy SWOT je zložitý proces, ktorý si vyžaduje systematický prístup pri identifikácii a analýze bezprostredných (často i skrytých) vonkajších a vnútorných faktorov. Výstižnosť väčšiny faktorov je zložitá vyjadriť prostredníctvom jednoduchých formulácií. Pri zaradovaní jednotlivých faktorov do základných zložiek SWOT analýzy je potrebné zodpovedne posudzovať ich lokálne a mikroregionálne podmienenú situáciu a relatívny podiel na regionálnom rozvoji. V tomto zmysle ide hlavne o nerovnováhu medzi obcou Zbudské Dlhé a ostatnými obcami v okolí.

Naopak medzi slabé stránky obce Zbudské Dlhé patrí nepriaznivý demografický vývoj obyvateľstva, nedobudovaný vzdelávací systém zahŕňajúci možnosti vzdelávania v rámci celoživotného vzdelávania, vzhľadom na alokáciu obce, nesúlad vzdelanostnej štruktúry s potrebami trhu práce. V oblasti podnikateľského sektora ide hlavne o dobudovania službotvorného sektora. V oblasti technickej infraštruktúry ide potrebu dobudovania inžinierskych sietí v oblasti odpadového hospodárstva, dostavbu a rekonštrukciu cestnej siete, ktorá sa nachádza na niektorých miestach v havarijnom stave.

Ohrozenia obce Zbudské Dlhé vyplývajú z okolitého prostredia, tendencií a skutočností, ktoré nemôže manažment obce ovplyvniť.



### 3.12 PROBLÉMOVÁ ANALÝZA – HLAVNÉ ODVETVOVÉ DISPARITY A VYMEDZENIE CIEĽOVÝCH SKUPÍN SO SÚSTREDENOU PODPOROU OBCE ZBUDSKÉ DLHÉ.

Identifikácia odvetvových disparít a nadväzujúce vymedzenie cieľových skupín je v súlade so zadáním z vypracovanej analýzy SWOT ako aj analýzy zdrojov obce Zbudské Dlhé. Dôležitým východiskovým rámcom pre vymedzenie cieľových skupín so sústredenou podporou obce Zbudské Dlhé a stanovenie relevantných opatrení, ktoré by mali riešiť existujúce nerovnosti a rozdiely, sú vybrané strategické a koncepcné dokumenty spracované na národnej (Partnerská dohoda), regionálnej (PHSR POSK) úrovni, ako aj vo vzťahu k štátnym legislatívnym normám zaväzujúcim obec Zbudské Dlhé poskytovať svojim obyvateľom balík verejných služieb.

Na odvetvové (odborové a sektorové) disparity treba pozerieť ako na nerovnosti, neoddôvodnené rozdiely, či nezhody medzi potenciálom a jeho súčasným využitím. Ich identifikácia vychádza z porovnania zistených silných a slabých stránok, ktoré sú uvedené vo SWOT analýze. Pôsobenie silných stránok obce Zbudské Dlhé je oslabované negatívnymi vplyvmi jej slabých stránok. Silné stránky sú potenciálom, ktorý je možné využiť pre budúci rozvoj, je ale nutné zlepšiť alebo odstrániť príslušné slabé stránky tak, aby mohli byť silné naplno využité.

Nasledujúci prehľad je usporiadaný práve týmto spôsobom, kedy proti silným stránkam obce sú vždy postavené relevantné slabé stránky, ktoré majú v danom problémovom okruhu opačný vplyv. Vybrané sú práve tie, ktoré z hľadiska budúceho vývoja možno považovať za najzávažnejšie a kde je viac-menej možné predpokladať aspoň čiastočné riešenie.

Obec Zbudské Dlhé je súčasťou vyššieho územného celku Prešov. Národná stratégia regionálneho rozvoja definovala pre tento kraj nasledovné disparity, ktoré by mali byť zohľadnené v PHSR obce Zbudské Dlhé:

#### Hlavné disparity ŽSK v pôdohospodárstve

- nedostatočná spolupráca a koordinácia v poľnohospodárstve;
- nedostatočné využívanie zdrojov v lesnom hospodárstve;

#### v priemysle

- inovačné a technologické zaostávanie, spôsobuje zvyšujúcu energetickú a surovinovú náročnosť výroby, a to najmä v strojárstve;
- nedostatočné využitie existujúcich výrobných kapacít, vrátane výskumu a vývoja v elektrotechnickom, hutníckom a strojárskom priemysle;
- nedostatočná reštrukturalizácia priemyslu a ďalších rozhodujúcich odvetví;

#### v službách

- zníženie konkurencieschopnosti malého a stredného podnikania v dôsledku veľkej expanzie nadnárodných spoločností, ale aj často pre absentujúcu kvalitu poskytovaných služieb (elektrotechnický priemysel);
- nedostatočná kvalita verejných služieb občanom a podnikateľskej sfére;

#### v technickej infraštruktúre

- nedostatočné kapacity a telekomunikačná infraštruktúra;
- nedostatočná kvalita ciest II. a III. triedy má často za následok dopravné nehody;
- nedobudovanosť dopravnej infraštruktúry nadregionálnej úrovne;
- značné ekologické zaťaženie krajiny (priemysel, metalurgia);

#### v sociálno-spoločenskej infraštruktúre

- nevyhovujúca vzdelanostná štruktúra, vysoký podiel obyvateľstva so základným vzdelaním, významné vnútroregionálne rozdiely;
- nízka životná úroveň v severných okresoch;
- značný odlev pracovných síl, pričom za vysokokvalifikované pracovné sily nie sú náhrady;
- nerovnomerná sieť zariadení sociálnych služieb v jednotlivých okresoch kraja;
- vysoké percento absolventov stredných škôl nepracujúcich v ukončenom študijnom alebo učebnom odbore (80 %), nízka vedomostná úroveň a pripravenosť absolventov základných a stredných škôl pre potreby trhu práce;
- prehliadanie rozdielov v postavení mužov a žien na trhu práce.

#### Hlavné faktory rozvoja ŽSK:

##### v pôdohospodárstve

- dobrý produkčný pôdohospodársky potenciál v oblasti lesníctva, pestovania obilnín a zemiakov;

##### v priemysle

- rozvinutá diverzifikovaná štruktúra priemyslu;
- vysoký podiel zahraničného kapitálu v podnikoch;



- možnosť posilňovania exportu;
  - budovanie vedecko-technologických parkov a regionálneho inovačného centra;
- v službách**
- disponibilný potenciál pre regionálnu ekonomiku na báze informačných technológií, inovatívnych služieb v oblasti vzdelávania a podporných služieb pre rozhodujúce priemyselné odvetvia;
  - atraktívny potenciál pre rozvoj turizmu;
- v technickej infraštruktúre**
- zábery týkajúce sa splavnenia Váhu, ekologická a integrovaná doprava;
  - možnosti využitia kombinovanej dopravy;
  - dopravné prepojenie Krakov - Budapešť;
  - polohový potenciál kraja, logistické väzby;
  - dostatočný potenciál zdrojov vody a vysoká lesnatosť územia;
  - sebestačnosť územia vo výrobe elektrickej energie, možnosti budovania nových zdrojov energie;
- v sociálno-spoločenskej infraštruktúre**
- dobrá demografická situácia, dlhodobá progresívna prirodzená mobilita a natalita;
  - posilnenie systému celoživotného vzdelávania a cielenej rekvalifikácie.

Nasledujúce tabuľky prezentujú hlavné faktory rozvoja a hlavné disparity rozvoja obce Zbudské Dlhé v jednotlivých politikách, ako aj ich váhy. Hodnota 1,5 predstavuje najväčšiu váhu a hodnota 0,5 najmenšiu. Kladný výsledok pri porovnaní disparít a faktorov rozvoja predstavuje možnosť zaujatia ofenzívnej stratégie, záporný naopak.

### Hospodárstvo a vedecko-technický rozvoj

Faktory rozvoja	Hlavné disparity
<ul style="list-style-type: none"> <li>+ poľnohospodárska pôda zaberajúca cca. 26,8 % katastra obce,</li> <li>+ existencia podnikateľského subjektu v obci,</li> <li>+ celkový počet fyzických osôb podnikateľov – 22 v roku 2014,</li> <li>+ narastajúci počet podnikateľských subjektov,</li> <li>+ fungujúci poľnohospodársky podnik,</li> <li>+ vybudovaný hospodársky dvor PD v severozápadnej časti obce,</li> <li>+ existencia plôch pre rozšírenie maloobchodných predajní,</li> <li>+ okolo centra sústredená základná občianska vybavenosť,</li> <li>+ rýchla dostupnosť okresného mesta Humenné,</li> <li>+ existencia prevádzok predajní zmiešaného tovaru,</li> <li>+ existencia hospodárskych lesov v okolí obce,</li> </ul>	<ul style="list-style-type: none"> <li>- nevybudovaná obecná tržnica,</li> <li>- erozivnutý pracovný trh v obci a v celej lokalite Humenného,</li> <li>- nedostatok výrobných zariadení v obci má vplyv na ponuku pracovných príležitostí,</li> <li>- malá ponuka komerčných služieb pre obyvateľov,</li> <li>- nízke možnosti zamestnania v obci,</li> <li>- nízke priemerné mzdy v regióne,</li> <li>- útlm stavebnej výroby,</li> <li>- stagnácia podnikateľskej sféry, nerozvíjajúce sa MaSP,</li> <li>- nezáujem mladých ľudí o podnikanie,</li> <li>- vysoký počet obyvateľov bez vzdelania a pracovných návykov,</li> <li>- nevyhovujúca štruktúra a kvalita služieb pre obyvateľov a návštevníkov obce,</li> <li>- vysoká miera nezamestnanosti žien, mladých a obyvateľov po 50 roku života,</li> <li>- nízke priemerné mzdy v poľnohospodárstve,</li> <li>- vysoký počet dlhodobo nezamestnaných,</li> </ul>

### Doprava a komunikácie

Faktory rozvoja	Hlavné disparity
<ul style="list-style-type: none"> <li>+ prechádzajúca cesta II. triedy č.559 – smer Humenné a Poľská republika v dĺžke cca. 3 km,</li> <li>+ dostatočne vybudovaná cestná sieť v zastavanom území obce – 3,3 km</li> <li>+ vybudovaná sieť poľných ciest,</li> <li>+ čiastočne vybudované chodníky – 0,9 km,</li> <li>+ čiastočne vybudované odstavné plochy,</li> </ul>	<ul style="list-style-type: none"> <li>- nedostatok spojov do okresného mesta Humenné v ranných hodinách,</li> <li>- nevhodne riešené parkovanie pred obecným úradom,</li> <li>- absencia prechodov pre chodcov na frekventovaných miestach,</li> <li>- nevyhovujúci stav chodníkov pre peších,</li> <li>- nedobudované chodníky pozdĺž hlavnej cesty II. triedy,</li> <li>- potrebná rekonštrukcia cesty II/559</li> </ul>

### Technická infraštruktúra

Faktory rozvoja	Hlavné disparity
<ul style="list-style-type: none"> <li>+ vybudovaná sieť miestneho rozhlasu,</li> <li>+ existencia prevádzky Slovenskej pošty, a.s.,</li> </ul>	<ul style="list-style-type: none"> <li>- zlý technický stav vodovodného potrubia,</li> <li>- nedostatočné osvetlenie v bočných častiach obce,</li> </ul>



<ul style="list-style-type: none"> <li>+ vybudovaný verejný vodovod v správe – Východoslovenská vodárenská prechádzková spoločnosť, a.s.,</li> <li>+ vybudovaná rozvodná sieť plynu,</li> <li>+ obec Zbudské Dlhé je napojená na el. energiu zo vzdušných VN linky,</li> <li>+ dostatok vybudovaných transformátorových staníc,</li> <li>+ možnosť dostavby plôch IBV,</li> <li>+ vybudovaný cintorín s dostatočnou kapacitou,</li> </ul>	<ul style="list-style-type: none"> <li>- zlý technický stav obecného rozhlasu,</li> <li>- nevybudovaný bezbariérový prístup do OčÚ,</li> <li>- nevyhovujúci stav priestoru obecného cintorína,</li> <li>- v obci nie sú toho času žiadne energetické výrobné zariadenia na báze obnoviteľných zdrojov energie,</li> <li>- zastaralosť a opotrebovanosť infraštruktúry,</li> <li>- prevaha nadzemných vedení nad podzemnými-obmedzenia ochranných pásiem,</li> </ul>
---	---

## Odpadové hospodárstvo

Faktory rozvoja	Hlavné disparity
<ul style="list-style-type: none"> <li>+ kvalitná legislatíva pre nakladanie s KO a DSO,</li> <li>+ spracovaný POH obce Zbudské Dlhé na roky 2011-2015,</li> <li>+ zabezpečený odvoz TKO,</li> <li>+ v obci je vybudovaný systém separovaného zberu odpadu základných druhov,</li> <li>+ čiastočne vybudovaná splašková kanalizačná sieť,</li> <li>+ vybudovaná samostatná ČOV,</li> </ul>	<ul style="list-style-type: none"> <li>- nedoriešená likvidácia a využitie rastlinného odpadu,</li> <li>- nedostatok odpadových nádob na zmiešaný komunálny odpad a separovaný zber,</li> <li>- nedobudovaná kanalizačná sieť,</li> <li>- existencia čiernych skládok,</li> <li>- nízka miera vynútiteľnosti práva v oblasti ŽP,</li> <li>- obci sa nenachádza kompostáreň na biologicky rozložiteľných odpadoch,</li> <li>- potrebné doriešenie technicko-organizačné zabezpečenie zberu biologicky rozložiteľných odpadov z domácností,</li> <li>- čierne skládky ako finančné bremeno obce,</li> </ul>

## Životné prostredie

Faktory rozvoja	Hlavné disparity
<ul style="list-style-type: none"> <li>+ kvalitná legislatíva pre nakladanie s KO a DSO,</li> <li>+ zabezpečený odvoz TKO,</li> <li>+ relatívne stabilný objem produkovaného odpadu,</li> <li>+ plynofikácia obce,</li> <li>+ prírodné prostredie – Laborecká vrchovina,</li> <li>+ prechádzajúci vodný tok – hydrokoridor – Laborec,</li> <li>+ lokalita Natura 2000,</li> </ul>	<ul style="list-style-type: none"> <li>- nedostatočná výsadba a estetická úprava okolia OčÚ,</li> <li>- nedoriešené protizáplavové opatrenia,</li> <li>- nevyhovujúci technický stav tepelného hospodárstva,</li> <li>- čistotu ovzdušia nepriaznivo ovplyvňuje dosah produkcie exhalátov z výroby v okresnom meste Humenné, Vranov nad Topľou, Strážske,</li> <li>- malé zdroje znečistenia ovzdušia - bodové zdroje z lokálnych kúrenísk,</li> <li>- nepriaznivé podmienky pre rozptyl exhalátov,</li> <li>- náchylnosť na vodnú eróziu v celom rozsahu veľkoplošne obrábanej pôdy,</li> <li>- prejazd poľnohospodárskych strojov po miestnych komunikáciách,</li> <li>- spaľovanie rastlinného odpadu na vlastných pozemkoch obyvateľov,</li> <li>- zdrojom negatívnych účinkov dopravy na životné prostredie územia obce je zdrojová a cieľová doprava,</li> <li>- lesy postihnuté exhalátmi – vysoké imisné zaťaženie a nesprávne hospodárske postupy,</li> </ul>

## Sociálna oblasť a zdravotníctvo

Faktory rozvoja	Hlavné disparity
<ul style="list-style-type: none"> <li>+ existencia komunitného centra,</li> <li>+ stavebno-technický stav bytového fondu je prevažne dobrý a vyhovujúci,</li> <li>+ funkcia osobitného príjemcu sociálnych dávok,</li> <li>+ stretnutia dôchodcov,</li> </ul>	<ul style="list-style-type: none"> <li>- absencia ambulancie praktického lekára,</li> <li>- nedostatočne riešená základná zdravotná starostlivosť,</li> <li>- v súčasnosti stagnujúca bytová výstavba,</li> <li>- nedostatok bytov pre mladé rodiny s deťmi,</li> <li>- vysoký podiel sociálne odkázaných obyvateľov,</li> <li>- vysoký podiel obyvateľov pod hranicou chudoby,</li> <li>- nízky stupeň vzdelania,</li> <li>- existencia segregovanej osady,</li> <li>- nedostatočná podpora osobnej starostlivosti o deti pri zosúladovaní pracovného a rodinného života,</li> </ul>



	<ul style="list-style-type: none"> <li>- nedostatok a opotrebovanosť priestorov pre mládež a dorast, na voľnočasové aktivity</li> <li>- nedoriešená sociálna sieť,</li> </ul>
--	---

## Školstvo a šport

Faktory rozvoja	Hlavné disparity
<ul style="list-style-type: none"> <li>+ existencia malotriednej základnej školy,</li> <li>+ učebne výpočtovej techniky,</li> <li>+ existujúci futbalový areál,</li> </ul>	<ul style="list-style-type: none"> <li>- potrebné dovybavenie materskej školy,</li> <li>- narastá počet žiakov so špeciálnymi výchovno-vzdelávacími potrebami</li> <li>- nevyhnutná revitalizácia vonkajších priestorov materskej školy,</li> <li>- nevyhovujúci stav priestranstva v blízkosti základnej školy,</li> <li>- nedostatočný záujem detí a mládeže o šport a pohyb,</li> <li>- absencia pracovne pre potreby športových klubov,</li> <li>- nedobudované cyklistické cestičky,</li> </ul>

## Kultúra

Faktory rozvoja	Hlavné disparity
<ul style="list-style-type: none"> <li>+ existencia domu kultúry,</li> <li>+ existencia verejnej knižnice,</li> <li>+ existencia rímskokatolíckeho kostola,</li> </ul>	<ul style="list-style-type: none"> <li>- nedostatok finančných prostriedkov pre činnosť zariadení a pre ich rozvoj,</li> <li>- chýbajúce tradičné, každoročne organizované kultúrne podujatia,</li> <li>- nerozvinutá kultúrna turistika,</li> <li>- absencia združenia, záujmového krúžku v oblasti kultúry,</li> <li>- slabá propagácia a reklama kultúrnych aktivít obce,</li> <li>- nedostatočné materiálne vybavenie na kultúrne a vzdelávacie podujatia,</li> <li>- chátrajúci stav kultúrnych pamiatok,</li> <li>- neexistencia zariadenie propagujúceho tradičné remeslá z okolia obce,</li> </ul>

## Propagácia a cestovný ruch

Faktory rozvoja	Hlavné disparity
<ul style="list-style-type: none"> <li>+ prostredie a horstvo ponúka široké možnosti turistického využitia,</li> <li>+ možnosti využitia ponuky pre cykloturistiku,</li> <li>+ pravidelne organizované kultúrne podujatia,</li> <li>+ rozvoja cestovného ruchu – agroturistika,</li> <li>+ letné pobyty na horách – pešia turistika a vidiecky turizmus,</li> <li>+ NATURA 2000 Laborecká vrchovina,</li> </ul>	<ul style="list-style-type: none"> <li>- v obci chýba dobre fungujúce ubytovacie zariadenie s celoročnou prevádzkou a vlastným stravovaním,</li> <li>- existencia segregovanej osady,</li> <li>- nedostatočná propagácia goodwillu a CR obce,</li> <li>- nedostatočné využitie tradície,</li> <li>- nedostatočne využité prírodných hodnôt pre potreby cestovného ruchu,</li> <li>- nedostatočná propagácia obce z hľadiska cestovného ruchu,</li> <li>- chýbajúce rekreačné trasy v poľnohospodárskej krajine,</li> <li>- nevyužitý potenciál poľnohospodárskej krajiny vo vzťahu ku cestovnému ruchu, turizmu,</li> <li>- nedostatočne využité potenciál pre rozvoj kultúrno-poznávacieho cestovného ruchu,</li> <li>- problémom je úprava verejných komunikačných priestorov, nevyužívané, opustené objekty, areály a zariadenia, chýbajúce pešie väzby na obec,</li> <li>- málo ubytovacích kapacít,</li> </ul>

## Administratíva a bezpečnosť

Faktory rozvoja	Hlavné disparity
-----------------	------------------



<ul style="list-style-type: none"> <li>+ existencia verejného rozhlasu,</li> <li>+ dostatok priestorov pre administratívu,</li> <li>+ budova obecného úradu v dostupného v centre obce,</li> </ul>	<ul style="list-style-type: none"> <li>- negatívny stav nehnuteľného majetku obce,</li> <li>- nevybudovaný bezbariérový prístup do obecného úradu,</li> <li>- absencia kamerového systému,</li> <li>- zvyšujúca sa drobná kriminalita – krádeže, vandalizmus,</li> <li>- v obci ani v súčasnosti nie sú vybudované nijaké zariadenia v súvislosti s civilnou ochranou,</li> <li>- nedostatok finančných prostriedkov na údržbu technickej infraštruktúry,</li> <li>- nedostatočná úroveň optimalizácie procesov a štandardizácie dokumentov vo verejnej správe,</li> <li>- absencia koncepčného a systematického formovania právneho rámca podpory aplikácie IT v procesoch výkonu činností verejnej správy,</li> <li>- nízky podiel e-služieb verejnej správy s vyššou pridanou hodnotou a nízka efektívnosť ostatných služieb verejnej správy,</li> <li>- nedostupný kvalitný digitálny systém prenosu dát,</li> <li>- pomaly zavádzané základné služby eGovernmentu,</li> </ul>
--	--

## Informatizácia obce

Faktory rozvoja	Hlavné disparity
<ul style="list-style-type: none"> <li>+ postupne zavádzané služby eGovernmentu a elektronizácia služieb štátnej správy a samosprávy</li> <li>+ dobrá vybavenosť a výkonnosť technologickej IK infraštruktúry v obecnom úrade,</li> <li>+ relatívne vysoká penetrácia širokopásmového pripojenia,</li> <li>+ obecný občasník a rozhlas,</li> <li>+ vlastné webové stránky všetkých organizácií v zriaďovateľskej pôsobnosti obce,</li> </ul>	<ul style="list-style-type: none"> <li>- nedostatočná kvalita internetového pripojenia prostredníctvom Slovak Telekom,</li> <li>- nedostatok regionálneho digitálneho obsahu a nízke konkurenčné prostredie z dôvodu vysokej ceny za PC , nízkej výkonnosti e-služieb,</li> <li>- nedostatočná úroveň optimalizácie procesov a štandardizácie dokumentov vo verejnej správe,</li> <li>- absencia koncepčného a systematického formovania právneho rámca podpory aplikácie IT v procesoch výkonu činností verejnej správy,</li> <li>- nízky podiel e-služieb verejnej správy s vyššou pridanou hodnotou a nízka efektívnosť ostatných služieb verejnej správy,</li> <li>- nízka efektívnosť, bezpečnosť a interoperabilita ISVS,</li> <li>- nedostupný kvalitný digitálny obsah,</li> <li>- fyzicky nedostupný internet v území s nízkou hustotou osídlenia, alebo málo atraktívny pre používateľov,</li> <li>- chýbajúca vysokokapacitná dátová sieť k domom,</li> </ul>

Vo vyššie uvedenom kontexte je potrebné sledovať i potenciálne rozvojové príležitosti a hrozby, indukované hierarchicky vyššími faktormi sociálno - ekonomického rozvoja. Na základe uskutočnených analýz je možné za najväčšie hrozby pokladať hlavne:

1. Znižovanie konkurencieschopnosti obce v dôsledku trvalej stagnácie v rozvoji spolupráce podnikateľskej sféry s orgánmi miestnej samosprávy – Public Private Partnership.
2. Rozhodnutie kľúčového investora o zmene alokácie investície.
3. Nedostatok externých finančných prostriedkov potrebných na zabezpečenie kvalitných verejných služieb.
4. Podcenenie významu kvalitatívneho rozvoja ľudských zdrojov ako pre ekonomický, tak aj pre sociálny rozvoj obce Zbudské Dlhé.
5. Podcenenie významu informačných technológií ako základného prvku ekonomického rozvoja a rozvoja ľudských zdrojov v obci.

Jedným z nutných predpokladov úspešnej implementácie Programu hospodárskeho rozvoja a sociálneho rozvoja je návaznosť na existujúcu sústavu strategických a rozvojových dokumentov. Tento fakt sa premietol z časti aj do výberu opatrení a cieľových skupín, na ktoré sa má zamerať podpora z verejných zdrojov, hlavne z dôvodu efektívneho vynakladania finančných prostriedkov, odstránenia duplicit, možných protichodných účinkov opatrení atď.. Z tohto dôvodu je prirodzeným rámcom Program hospodárskeho a sociálneho rozvoja Prešovského samosprávneho kraja, ako aj Partnerskej dohody, ale aj platná legislatíva v oblasti zabezpečovania verejných služieb. Komparáciou výsledkov vyššie uvedenej selekcie odvetvových disparít a PHSR POSK je možné zistiť, že niektoré opatrenia v rámci tohto dokumentu pokrývajú kritické oblasti zistené v problémovej analýze. Preto je nutné v súlade s vyššie





uvedenými skutočnosťami zamerať sa na odstránenie týchto disparít v relevantných cieľových oblastiach a relevantných skupín.

<b>1. Hospodárstvo a vedecko-technický rozvoj</b>
Cieľová skupina
podnikateľské subjekty v priemysle, obchode a výrobných službách obec investori
<b>2. Technická infraštruktúra</b>
Cieľová skupina
obec, obyvatelia obce, podnikateľské subjekty, mimovládne subjekty,
<b>3. Životné prostredie</b>
Cieľová skupina
obec, obyvatelia obce, podnikateľské subjekty,
<b>4. Sociálna oblasť a zdravotníctvo</b>
Cieľová skupina
nezamestnaní, sociálne odkázaní, zdravotne a duševne postihnutí, obyvatelia v dôchodkovom veku, mladí ľudia, rizikové skupiny obyvateľstva,
<b>5. Školstvo a šport</b>
Cieľová skupina
deti predškolského veku, žiaci v rámci povinnej školskej dochádzky, nezamestnaní, obyvatelia v dôchodkovom veku, športovci organizovaní v rámci športových hnutí, pasívna športová verejnosť, obyvatelia v produktívnom veku,
<b>6. Kultúra</b>
Cieľová skupina
obyvateľstvo podnikateľské subjekty návštevníci obce,
<b>7. Cestovný ruch a public relation</b>
Cieľová skupina
obec, VÚC, obyvatelia obce, návštevníci obce, súkromný podnikateľský sektor,
<b>9. Administratíva a bezpečnosť</b>
Cieľová skupina
obec, obyvatelia obce, súkromný podnikateľský sektor,
<b>10. Informatizácia obce</b>
Cieľová skupina
obec, obyvatelia obce, súkromný podnikateľský sektor,





## Strategická časť Programu hospodárskeho rozvoja a sociálneho rozvoja obce Zbudské Dlhé

2015 - 2024

### 4 VÍZIA A POSLANIE OBCE ZBUDSKÉ DLHÉ

#### *Vízia*

Obec bude vyvážene a ohľaduplne využívať svoje prírodné bohatstvo za účelom jeho ekonomického a ekologického zveličovania. V súvislosti s rozvojom sa bude snažiť propagovať existujúce prírodné hodnoty Laboreckej vrchoviny. V súvislosti s rozvojom cestovného ruchu sa bude snažiť aj o čo najlepšie prezentovanie svojich kultúrnych tradícií a zvyklostí v duchu rozvoja kultúrneho povedomia nielen vo svojom regióne, ale aj za hranicami Slovenskej republiky. Vytvorí podmienky na vybudovanie rekreačného priestoru. Do šírenia kultúrnych hodnôt sa budú zapájať hlavne kultúrne spolky orientujúce sa na prezentáciu tradičných remesiel a zvyklostí. Z hospodárskeho hľadiska obec vytvorí priaznivé podmienky na rozvoj tradičných výrobných a nevýrobných odvetví, pre ktorých rozvoj má obec najväčší potenciál – poľnohospodárska produkcia, lesníctvo a drobné výrobné prevádzky, ktoré neovplyvňujú kvalitu bývania. V oblasti propagácie sa obec zameria na prezentáciu vlastných kultúrno – historických hodnôt a kultúrnej identity typickej pre túto oblasť Slovenska. Obec sa stane príjemným sídlom zabezpečujúcim komplexné sociálne služby pre svojich obyvateľov. V obci funguje základná škola, v ktorej každý rok stúpa počet detí. Základná škola je komplexne vybavená.

#### *Poslanie*

Poslanie je komplexná a všeobecná definícia objasňujúca mandát obce Zbudské Dlhé. Poslanie opisuje a prezentuje základné služby (produkty), ktoré poskytuje a identifikuje hlavných „zákazníkov“, t.j. jej obyvateľov, miestnych podnikateľov, záujmové združenia a pod.. Poslanie vyjadruje základný dôvod existencie obce Zbudské Dlhé a odpovedá na tri otázky: Čo obec robí? Prečo to robí? Pre koho to robí? Predpokladom pre zabezpečovanie kvalitných služieb obyvateľom obce, podnikateľom či návštevníkom a celkový plynulý chod samosprávy a jej orgánov je dôsledný denný operatívny manažment a realizácia profesionálnych interných služieb. Tieto zahŕňajú celú škálu aktivít počnúc obstarávaniami tovarov, služieb a prác, cez interné právne poradenstvo a zastupovanie obce pri súdnych sporoch až po udržiavanie počítačovej siete, zálohovanie dát či aktualizovanie a zverejňovanie informácií, ktoré slúžia aj obyvateľom obce. Samospráva obce Zbudské Dlhé disponuje aj nemalým majetkom – budovami, pozemkami, bytovými a nebytovými priestormi. Efektívne spravovanie aktív takéhoto rozsahu a zabezpečovanie jeho maximálnej výnosnosti je možné len za predpokladu existencie prehľadnej a aktuálnej evidencie, ktorá slúži vedeniu obce a poslancom obecného zastupiteľstva. Významnú úlohu zohráva aj odborné vzdelávanie zamestnancov úradu s cieľom zabezpečiť ich ďalší profesionálny rast, vedúci k zvýšeniu kvality samosprávou poskytovaných služieb. Medzi významné činnosti - a to najmä z pohľadu obyvateľov obce – patrí administrovanie zasadnutí orgánov obce. Práve tieto authority rozhodujú o všetkých dôležitých zmenách, ktoré sa premietajú do života obyvateľov, napr. prostredníctvom všeobecne záväzných nariadení.

Jedným zo základných predpokladov rozvoja obce je dodržiavanie zákonnosti a pravidiel miestnej samosprávy, ochrana života a osobného majetku občanov, ale aj životného prostredia. V súlade s poslaním obce Zbudské Dlhé všetky tieto úlohy realizuje štátna polícia. K dosiahnutiu zámeru - vybudovať bezpečnú obec - polícia vykonáva všeobecnú prevenciu kriminality, aktívnu ochranu verejného poriadku, života, zdravia občanov a majetku. Súčasťou bezpečnostnej politiky obce je aj výkon ochrany pred požiarmi a civilnej ochrany obyvateľov.

#### **1. Hospodárstvo a vedecko-technický rozvoj**

Základnou úlohou samosprávy je rozvoj územia obce a zvyšovanie kvality života jeho obyvateľov. Všeobecne uznávaným nástrojom pre miestnu hospodársku politiku je rozvoj existujúcich priemyselných zón. Obec Zbudské Dlhé v súlade s touto filozofiou skvalitňuje zóny, ktoré poskytujú kapacitu pre



podnikateľské subjekty. Ich rozlohu plánuje rozširovať v obmedzenej miere. Rozvojové aktivity budú pokračovať hlavne v časti intravilánu obce, kde sa rozprestiera objekt poľnohospodárskeho podniku.

## **2. Doprava a komunikácie**

Príprava Projektovej dokumentácie pre cestné stavby, pravidelná oprava a stavebná údržba pozemných komunikácií, letná a zimná údržba či rekonštrukcia vybraných miestnych komunikácií, to všetko zahŕňajú kompetencie obce v oblasti pozemných komunikácií.

## **3. Technická infraštruktúra**

Významným prvkom kvality života v obci je funkčný systém verejného osvetlenia. Hlavnou úlohou samosprávy je v tomto kontexte realizácia novej výstavby verejného osvetlenia, prevádzkovanie už vybudovaného verejného osvetlenia a samozrejme priebežné opravy a údržba existujúcich svetelných bodov, prípadne ich prestavba na LED. Okrem toho zabezpečuje rozvoj komplexnej infraštruktúry zohľadňujúcej rast kvality života obyvateľov obce a životného prostredia. Rozvoj infraštruktúry smeruje hlavne k jej rozšíreniu na potenciálne obytné zóny v obci, IBV, ako aj na rekonštrukciu súčasnej infraštruktúry - vodovodnej, elektrickej, komunikačnej.

## **3. Odpadové hospodárstvo**

Obec vykonáva úlohy, ktoré jej vyplývajú z programu odpadového hospodárstva a všeobecne záväzných právnych predpisov prijatých a platných v Slovenskej republike. V oblasti odpadového hospodárstva ide najmä o zber a prepravu komunálnych odpadov a drobných stavebných odpadov na účely ich zhodnotenia alebo zneškodnenia, zabezpečovanie zberných nádob zodpovedajúcich systému zberu komunálneho odpadu, zabezpečovanie priestoru, kde môžu obyvatelia obce odovzdávať oddelené zložky komunálnych odpadov či zabezpečovanie zberu a prepravy objemných odpadov. Obec zároveň vykonáva priestupkové konanie v odpadovom hospodárstve a zabezpečuje výstavbu a údržbu infraštruktúry pre odpadové vody.

## **4. Životné prostredie**

Udržiavanie a zveľádovanie obce neznamena len ochranu a údržbu existujúcej verejnej zelene, ale aj zabránenie ďalšiemu znižovaniu podielu zelených plôch v zastavanom území obce, ich rozdrobovaniu a zmysluplné riadenie výstavby a využívania územia. V súlade s touto filozofiou obec každoročne zabezpečuje ošetrovanie a udržiavanie zelene - drevín, trávnikov, kvetinových záhonov. Súčasťou prostredia, v ktorom obyvatelia žijú, sú aj verejné priestranstvá, chodníky, miestne komunikácie, ktoré sú obcou pravidelne čistené, ale aj športové ihriská obce – Zbudské Dlhé so zabezpečením pravidelnej údržby a obnovy. K ďalším činnostiam, ktoré sa podieľajú na vytváraní atraktívneho a zdravého prostredia patrí aj prevádzka či správa cintorínov.

## **5. Sociálna oblasť a zdravotníctvo**

Činnosť samosprávy - vzhľadom na existujúce kompetencie - je v oblasti sociálnej politiky veľmi rozsiahla. Pre občanov v hmotnej núdzi obec poskytuje jednorazové dávky v hmotnej núdzi a sociálnu pôžičku. Pre zachovanie rovnakých podmienok a šancí pre všetkých žiakov obec zabezpečuje prenos štátnych dotácií (na stravu, motivačný príspevok a školské pomôcky) pre školopovinné deti zo sociálne slabších rodín. Poskytované sociálne služby sú regulované celým radom zákonov a usmernení – počnúc ústavou Slovenskej republiky. Pôsobnosť z orgánov štátnej správy na mestá a na vyššie územné celky na úseku sociálnej pomoci prešla zákonom č. 416/2001 Z. z. hlavne v oblasti poskytovania opatrovateľskej služby a starostlivosti o seniorov, v oblasti vzdelávania, športu a ostatných verejných služieb. Obec sa v oblasti sociálnej pomoci do 31.12.2008 riadila nasledovnými zákonmi: Zákon č.369/90 Zb. o obecnom zriadení v platnom znení, Zákon č. 195/1998 Z. z. o sociálnej pomoci v znení neskorších predpisov, Zákon č. 599/2003 Z.z. o hmotnej núdzi, Zákon č. 601/2003 Z.z. o životnom minime, Zákon č. 36/2005 Z.z. o rodine a Zákon č.305/2005 Z.z. o sociálnoprávnej ochrane detí a sociálnej kuratele. Dňom 1.1.2009 vstúpil do platnosti nový Zákon č.448/2008 Z.z. o sociálnych službách a novela zákona č. 305/2005 Z.z. o sociálnoprávnej ochrane detí a sociálnej kuratele. Tieto dva kľúčové zákony vymedzujú povinnosti obce pri svojej samosprávnej pôsobnosti v oblasti sociálnej starostlivosti o svojich občanov.

V zmysle zákona 369/1990 Zb. o obecnom zriadení podľa § 3 obyvatelia obce majú právo požadovať súčinnosť obce pri ochrane osoby, rodiny a majetku v obci, pomoci v čase náhlej núdze (toto právo



občana má i ústavnú oporu - čl. 16, 18 a 21 Ústavy SR) a podľa § 4 ods. 3 písm. j) má obec povinnosť vypracovať koncepcie rozvoja v jednotlivých oblastiach života.

Zbudské Dlhé považuje pomoc a podporu pre svojich obyvateľov za jednu zo svojich prirodzených priorít.

## **6. Školstvo a šport**

### *Školstvo*

Obec Zbudské Dlhé v súčasnosti je zriaďovateľom predškolského zariadenia a neplnoorganizovanej základnej školy.

### *Šport*

Obec vytvára podmienky na zmysluplné trávenie voľného času detí, mládeže a obyvateľov obce, ako najvhodnejšiu prevenciu proti drogám a civilizačným chorobám. V rámci tejto filozofie samospráva organizuje alebo podporuje celý rad rekreačných a športových aktivít. Súčasťou politiky obce je subvencovanie športových klubov a telovýchovných organizácií prostredníctvom dotácií z rozpočtu obce. Mandát na podporu rekreačného a výkonnostného športu v obci vyplýva zo zákona č. 369/1990 Zb. o obecnom zriadení, Všeobecne záväzného nariadenia o poskytovaní dotácií z rozpočtu obce Zbudské Dlhé či koncepčných a strategických dokumentov prijatých obecným zastupiteľstvom. Vytváranie vhodného prostredia pre rekreačný a výkonnostný šport z peňazí daňovníkov, je jednou z ciest tvorby a prezentácie dobrého mena obce. Vhodné podmienky pre šport a ponuka verejných športovísk sú súčasťou konkurenčného boja miest o lepšie podmienky pre život. Prínosy z financovania a podpory športu na území obce sa prejavujú vo forme zdravšieho života obyvateľov, zvýšeného záujmu o bývanie v obci, v náraste členských základní podporovaných športov.

## **7. Kultúra**

Obec Zbudské Dlhé v súlade so svojim zámerom každoročne organizuje kultúrne podujatia, a prevádzkuje obecnú knižnicu. Obec zabezpečuje opravy a údržbu kultúrnych pamiatok na území obce. Súčasťou kultúrnej politiky je aj dotovanie činnosti záujmových združení či jednotlivcov. Snahou obce je udržiavať kultúru v obci. Rámec pre činnosť a aktivity samosprávy obce je v oblasti kultúry tvorený najmä zákonom č. 369/1990 Zb. o obecnom zriadení, zákonom č. 416/2001 Z. z. o prechode niektorých pôsobností z orgánov štátnej správy na obce a na vyššie územné celky, zákonom č. 61/2000 Z. z. o osvetovej činnosti, zákonom č. 4/1958 Zb. o ľudovej umeleckej výrobe a umeleckých remeslách a zákonom č. 96/1991 Zb. o verejných kultúrnych podujatiach.

## **8. Propagácia a cestovný ruch**

V oblasti cestovného ruchu plní najmä úlohy: spolupracuje s miestnymi podnikateľmi a úradmi štátnej správy a okolitými obcami v oblasti cestovného ruchu, spolupracuje s príslušnou komisiou, pripravuje analýzy turistickej aktivity obce a infraštruktúry cestovného ruchu z hľadiska historických pamiatok a iných historických objektov, ubytovacích, stravovacích a ostatných služieb, spolupracuje na príprave vydávania a zabezpečenia propagačných materiálov pre obec, pripravuje návrhy na riešenie rozvoja cestovného ruchu a spolupracuje so všetkými dotknutými orgánmi a organizáciami pri ich realizácii, spolupracuje pri vytváraní systému tvorby finančných zdrojov na podporu rozvoja cestovného ruchu v obci, ako aj pri zachovávaní historického, architektonického a kultúrneho dedičstva, rieši podnety, návrhy a v spolupráci s hlavným kontrolárom aj sťažnosti občanov a organizácií týkajúce sa CR, zabezpečuje styk samosprávy s inštitúciami a organizáciami, ako aj agentúrami poskytujúcimi služby, informácie, podporu a poradenstvo v CR, podieľa sa na koordinačnej činnosti pri realizácii úloh súvisiacich s ekonomickým a sociálnym rozvojom spravovaného územia, podieľa sa na tvorbe koncepcie rozvoja na úseku cestovného ruchu na území obce, koordinuje a zabezpečuje úlohy súvisiace s činnosťou obce v spolupráci s partnerskými obcami.

## **9. Administratíva a bezpečnosť**

Obec vytvára podmienky na efektívnu prácu obecného úradu, vytvára vyhovujúce podmienky na poskytovanie verejných služieb, estetizáciu a funkčnosť miesta kontaktu so zákazníkmi obecného úradu, vytvára vhodné technické a pracovné podmienky na obecnom úrade. Vytvára podmienky na znižovanie kriminality v obci a ochranu majetku obyvateľov a ostatných subjektov v obci.

## **10. Informatizácia obce**



Zabezpečuje technické podmienky pre rozvoj informačnej spoločnosti. Umožňuje obyvateľom využívať on-line elektronické služby samosprávy. Vytvára vhodné podmienky na prechod na e-government na lokálnej úrovni (e-gov, e-vote, e-services, ...). Umožňuje obyvateľom obce a pracovníkom samosprávy zvyšovať svoje počítačové vedomie a zručnosti.

## 5 FORMULÁCIA A NÁVRH STRATÉGIE

### STRATEGICKÝ CIEĽ

Strategický cieľ PHRSR ako aj dlhodobé ciele v rámci jednotlivých politík vychádzajú z §3 Ciele podpory regionálneho rozvoja zákona 309/2014 o podpore regionálneho rozvoja, kde je hlavným cieľom podpory regionálneho rozvoja odstraňovať alebo zmierňovať nežiaduce rozdiely v úrovni hospodárskeho rozvoja, sociálneho rozvoja a územného rozvoja regiónov a zabezpečiť trvalo udržateľný rozvoj regiónov, zvyšovať ekonomickú výkonnosť, konkurencieschopnosť regiónov a rozvoj inovácií v regiónoch pri zabezpečení trvalo udržateľného rozvoja, zvyšovať zamestnanosť a životnú úroveň obyvateľov v regiónoch pri zabezpečení trvalo udržateľného rozvoja.

Podpora regionálneho rozvoja podľa odseku 1 je zameraná najmä na komplexné využívanie vnútorného rozvojového potenciálu územia - prírodných, kultúrnych, materiálnych, finančných, ľudských a inštitucionálnych zdrojov, podporu zavádzania nových technológií a inovácií pri rešpektovaní vnútorných špecifík regiónu, rozvoj informatizácie a digitalizácie v regióne, rozvoj hospodárstva a podnikateľského prostredia v regióne s cieľom zvýšiť jeho produktivitu, optimalizovať štruktúru hospodárstva, vytvárať nové pracovné miesta a stabilizovať ohrozené pracovné miesta, rozvoj ľudských zdrojov vrátane zvyšovania vzdelanostnej úrovne, kvalifikácie a zlepšovania prípravy detí a mladých dospelých na trh práce, predchádzanie sociálneho vylúčenia a zmierňovanie jeho negatívnych dôsledkov, podporu rovnosti príležitostí na trhu práce a podporu znevýhodnených komún, realizáciu verejných prác podporujúcich rozvoj regiónu, zlepšenie a rozvoj sociálnej infraštruktúry regiónu, zlepšenie dopravnej a technickej vybavenosti regiónu, inžinierskych stavieb, rozvoj cestovného ruchu, medzisústnu, cezhraničnú a medziregionálnu spoluprácu v oblasti regionálneho rozvoja v záujme trvalo udržateľného rozvoja regiónu, zachovanie identity a rozvoj kultúry a starostlivosť o kultúrne dedičstvo regiónov a sídiel, rozvoj pôdohospodárstva a rozvoj vidieka, rozvoj vidieckych oblastí a zvyšovanie kvality života na vidieku, realizáciu opatrení na ochranu, udržiavanie a zveľaďovanie životného prostredia a na obmedzovanie vplyvov poškodzujúcich životné prostredie a zlepšenie environmentálnej infraštruktúry regiónu, ochranu prírody, efektívne využívanie prírodných zdrojov regiónu a využívanie alternatívnych zdrojov energie, rozvoj občianskej vybavenosti a rozvoj služieb v regióne, ) zvyšovanie dostupnosti a kvality bývania, budovanie a posilňovanie štruktúr občianskej spoločnosti, rozvoj prosociálneho správania obyvateľstva, rozvoj telesnej kultúry, športu a turistiky, ochranu, podporu a rozvoj verejného zdravia, atď. Na základe analýzy súčasnej situácie a predpokladov ďalšieho rozvoja sa navrhuje pre obec Zbudské Dlhé nasledovný strategický cieľ:

„Zabezpečiť trvalo udržateľný rozvoj obce Zbudské Dlhé, po ekonomickej, sociálnej, kultúrnej a environmentálnej stránke. Ekonomický, kultúrny a spoločenský rast bude zabezpečený prostredníctvom disponibilného potenciálu nachádzajúceho sa v ľudských, prírodných a ekonomických zdrojoch. Hlavné zameranie ekonomickej činnosti bude obec smerovať do lesníctva, cestovného ruchu a poľnohospodárstva, pre ktoré má ideálne rozvojové predpoklady. Zabezpečiť ochranu životného prostredia a jeho zveľaďovanie hlavne v podobe rozvoja a kultivácie oddychových zón v obci a v jej blízkom okolí. Obec bude podporovať výrobu, ktorá nezaťažuje životné prostredie. Vytvorí podmienky na výstavbu a rozšírenie existujúcich poľnohospodárskych zón za účelom zlepšenia situácie na trhu práce. Systematickými opatreniami pre podporu malého podnikania sa bude snažiť znižovať vysokú nezamestnanosť. V oblasti cestovného ruchu vytvorí podmienky pre šírenie tradičných kultúrnych hodnôt – organizovaním folklórnej slávnosti, rekonštrukciou tradičných stavieb, ale aj ostatných historických pamiatok. Pre obyvateľov dôchodkového veku vytvorí podmienky pre dôstojné prežitie staroby“.

Formulácia strategického cieľa vychádza z predpokladu, že budú vytvorené podmienky pre stabilizáciu, rozvoj a adaptáciu ekonomicky aktívnych a výkonných subjektov. Zvyšovanie výkonnosti hospodárstva na udržateľnej úrovni v dlhodobom horizonte a rast jeho konkurencieschopnosti je považované za prioritu. Zároveň však musia byť vytvorené také podmienky, aby sa nezvyšovali výdavky verejných





prostriedkov, ale aby nastala ich konsolidácia za účelom podpory nových rozvojových Projektov. Navrhovaná stratégia vychádza zo strategických prístupov v rámci regionálneho rozvoja, ktoré sú postavené na:

- aktivizácii nedostatočne využívaného potenciálu a podpore hospodárskeho rozvoja obce a okolia,
- rozšírení a zvýšení podielu aktivít na úrovni partnerstva,
- aktivizácii nástrojov riadenia verejných výdavkov za účelom ich zníženia.

Súbežne je však potrebné venovať pozornosť aj rozvíjaniu ľudských zdrojov. Hlavným zámerom stratégie v tejto oblasti je zapojenie viacerých subjektov a postup riešenia danej problematiky v rámci partnerstva. V oblasti vybavenia územia dopravnou infraštruktúrou sa stratégia orientuje hlavne na vybudovanie prepojenia regiónu tak, aby bola zabezpečená napojenosť na dopravné koridory v dostatočnom čase a kvalite. Okrem zlepšenia dopravnej obslužnosti sa pozornosť venuje aj rozvoju informačnej spoločnosti. Stratégia v oblasti životného prostredia je zameraná na zlepšenie situácie zavádzaním nových ekologických metód výroby energie, novým prístupom občanov k ochrane životného prostredia. Stratégia je založená na eliminácii kľúčových disparít, ktoré sú bariérou rozvoja a na využití pozitívnych výhod, ktoré poskytujú príležitosti pre dlhodobý rast. To je možné uskutočniť len na úrovni partnerstva spolupracou verejného a súkromného sektora a integrovaným prístupom k riešeniu ekonomických, sociálnych a environmentálnych aspektov. Na dosiahnutie strategického cieľa budú podporovať globálne ciele podľa jednotlivých kľúčových odvetví. Uvedené ciele plne korešpondujú s hlavnými cieľmi definovanými v PHRSR Prešovského samosprávneho kraja a podporujú jeho naplnenie.

## FORMULÁCIA A NÁVRH STRATÉGIE

Strategický plán hospodárskeho a sociálneho rozvoja obce pre uvažované obdobie predstavuje rozsiahly komplex analýz a opatrení. V každom období niektoré opatrenia podmieňujú realizovanie iných. Niektoré sa musia považovať za dôležitejšie pre havarijný stav predmetnej veci, niektoré sú ešte prednostnejšie z hľadiska potrieb a záujmu tej alebo onej skupiny obyvateľov. Limitujúci faktor – dostatok finančných prostriedkov nemôže byť dôvodom pre neurčenie strategického cieľa. Už tým že je definovaný napomôže smerovaniu rozvoja. Spracovatelia vychádzajú z prieskumu a analýzy existujúceho stavu, pri zachovaní princípov všeobecného konsenzu a vzájomnej vyváženosti, považujú za prioritné rozvojové oblasti (Osi) nasledovné (vychádzajúce z princípov programového rozpočtovania, prenesených a originálnych kompetencií obce definovaných zákonom 416/2001 o prechode..., ekonomickou a funkčnou klasifikáciou (COFOG) a cieľov podpory regionálneho rozvoja v zmysle zákona 309/2014 o podpore regionálneho rozvoja: Pre obec Zbudské Dlhé je nevyhnutné, aby v súlade s celoeurópskou stratégiou do roku 2020 naplnila tri kľúčové priority rastu: inteligentný rast ktorý je založený na efektívnych investíciách do vzdelávania, výskumu a inovácií, udržateľný rast, vďaka prechodu na nízkouhlíkové hospodárstvo a zameranie sa na konkurencieschopné odvetvia priemyslu a inkluzívny rast, s veľkým dôrazom na tvorbu pracovných miest a zmiernenie chudoby.

K základným predpokladom realizácie stratégie programu patrí:

- integrovaný prístup (kombinovanie investícií, prierezové riešenie problémov)
- majetkové vysporiadanie vlastníckych vzťahov
- dostatočné financovanie prenesených kompetencií štátnej správy na samosprávu zo štátneho rozpočtu

Pri realizácii stratégie bude zároveň kladený dôraz na rešpektovanie princípov udržateľného rozvoja a podporu synergie medzi ekonomickým, sociálnym a environmentálnym prostredím. Pri formulácii stratégie Programu hospodárskeho rozvoja a sociálneho rozvoja obce Zbudské Dlhé na roky 2015 – 2024 boli zohľadnené priority Slovenskej republiky formulované v dokumente Národná stratégia regionálneho rozvoja SR 2020/30.

Udržateľný rozvoj sa chápe v kontexte rozvoja sídelného prostredia obce Zbudské Dlhé. Vo vytvorení systému ktorý by priebežne vyhodnocoval kvalitu sídelného prostredia, identifikoval jeho narušenia a inicioval ich nápravu. Významným faktorom zabezpečenia a zlepšenia kvality sídelného prostredia budú mať aj dopravné projekty vytvárajúce predpoklady inteligentného a inkluzívneho rastu. Udržateľný rast sa zakladá na: ochrane životného prostredia, znížení emisií a zachovaní biologickej rozmanitosti; zavedení efektívnych inteligentných rozvodov elektrickej energie využívajúcich informačné a telekomunikačné technológie; využívaní sietí pokrývajúcich celú EÚ s cieľom poskytnúť podnikom



(hlavne malým výrobným spoločnostiam) ďalšiu konkurenčnú výhodu; zlepšení podnikateľského prostredia, a to najmä pre MSP; dobre informovaných spotrebiteľoch. Inkluzívny rast predstavuje rast založený na efektívnom využívaní vnútorných zdrojov regiónu: ľudských, prírodných, kapitálových. Významným faktorom inkluzívneho rastu je spokojnosť obyvateľov a ich ochota podieľať sa na ňom. Úzko s tým súvisí rozvoj športu, voľnočasových aktivít, aktívneho trávenia voľného času, relaxu, zábavy, kultúry, umenia. Sú to aktivity, ktoré podporujú kreativnosť a ktoré by boli zohľadňovali potreby všetkých vekových kategórií a boli im súčasne dostupné.



Zabezpečiť trvalo udržateľný rozvoj obce Zbudské Dlhé, po ekonomickej, sociálnej, kultúrnej stránke. Ekonomický, kultúrny a spoločenský rast bude zabezpečený prostredníctvom disponibilných potenciálov nachádzajúcich sa v ľudských, prírodných a ekonomických zdrojoch. Hlavné zameranie ekonomickej činnosti bude obec smerovať do ekologicky nezávadných prevádzok v oblasti cestovného ruchu, priemyslu, poľnohospodárstva a potravinárstva, pre ktoré má ideálne rozvojové predpoklady. Zabezpečiť ochranu životného prostredia a jeho zveličovanie hlavne v podobu rozvoja a kultivácie oddychových zón v obci.

**Prioritná os. PROGRAM 1. HOSPODÁRSTVO A VEDECKO-TECHNICKÝ ROZVOJ**

Podprogram 1.1. Podpora malého a stredného podnikania zo strany obce.  
Podprogram 1.2. Podpora tradičných odvetví priemyslu a poľnohospodárstva.  
Podprogram 1.3. Podpora inovačných aktivít v podnikoch.  
Podprogram 1.4. Energetická efektívnosť a progresívne technológie vo výrobe.

**Prioritná os. PROGRAM 2. DOPRAVA A KOMUNIKÁCIE**

Podprogram 2.1. Komunikácie  
Podprogram 2.2. Doprava

**Prioritná os. PROGRAM 3. TECHNICKÁ INFRAŠTRUKTÚRA**

**Prioritná os. PROGRAM 4. ODPADOVÉ HOSPODÁRSTVO**

**Prioritná os. PROGRAM 5. ŽIVOTNÉ PROSTREDIE**

Podprogram 5.1. Informovanosť a poradenstvo  
Podprogram 5.2. Ochrana a racionálne využívanie vôd, ochrana pred povodňami  
Podprogram 5.3. Ochrana ovzdušia  
Podprogram 5.4. Ochrana a rozvoj ostatných zložiek životného prostredia

**Prioritná os. PROGRAM 6. SOCIÁLNE SLUŽBY A ZDRAVOTNÍCTVO**

Podprogram 6.1. Sociálne služby  
Podprogram 6.2. Zdravotnícke služby  
Podprogram 6.3. Služby zamestnanosti

**Prioritná os. PROGRAM 7. VZDELÁVANIE A ŠPORT**

Podprogram 7.1. Vzdelávanie  
Podprogram 7.2. Šport

**Prioritná os. PROGRAM 8. KULTÚRA**

Podprogram 8.1. Kultúrna infraštruktúra  
Podprogram 8.2. Organizačné zabezpečenie  
Podprogram 8.3. Propagácia v oblasti kultúry

**Prioritná os. PROGRAM 9. PROPAGÁCIA A CESTOVNÝ RUCH**

Podprogram 9.1. Propagácia obce  
Podprogram 9.2. Rekreačno - relaxačné zázemie obce.  
Podprogram 9.3. Cestovný ruch.

**Prioritná os. PROGRAM 10. ADMINISTRATÍVA A BEZPEČNOSŤ**

Podprogram 10.1. Administratíva  
Podprogram 10.2. Bezpečnosť

**Prioritná os. PROGRAM 11. INFORMATIZÁCIA OBCE**

Podprogram 11.1. Budovanie a rozvoj informačnej infraštruktúry.  
Podprogram 11.2. Počítačová gramotnosť.



## PO 1. Hospodárstvo a vedecko-technický rozvoj

Priority v oblasti rozvoja hospodárstva a vedecko-technického rozvoja spadajú predovšetkým do vytvárania pozitívnych predpokladov na rozvoj podnikateľských aktivít. Ide o vymedzenie priemyselných zón v obci, príprava pozemkov a zabezpečenie technickej infraštruktúry.

### Podprogram 1.1.

Cieľ 1.1

Opatrenie 1.1.1

Opatrenie 1.1.2

### Podpora malého a stredného podnikania zo strany obce.

Finančne, legislatívne a technicky podporovať malé a stredné podnikanie zo strany obce.

Zakladanie a revitalizácia malých a stredných podnikov s majetkovou účasťou obce.

Podpora rozvoja obchodných a komerčných služieb v obci.

### Podprogram 1.2.

Cieľ 1.2

Opatrenie 1.2.1

### Podpora tradičných odvetví priemyslu a poľnohospodárstva.

Zabezpečiť rozvoj tradičných remesiel v obci.

Rekonštrukcia budov a hál v areáli hospodárskych dvorov PD.

### Podprogram 1.3.

Cieľ 1.3

Opatrenie 1.3.1

### Podpora inovačných aktivít v podnikoch.

Vytvorenie podmienok na rozvoj inovačných aktivít v súkromných podnikoch.

Zavádzanie nových technológií do súčasných výrobných prevádzok.

### Podprogram 1.4.

Cieľ 1.4

Opatrenie 1.4.1

### Energetická efektívnosť a progresívne technológie vo výrobe.

Zvýšenie energetickej efektívnosti na strane výroby aj spotreby a zavádzanie progresívnych technológií v energetike.

Podpora výstavby zariadení na využívanie obnoviteľných zdrojov energie.

## PO 2. Doprava a komunikácie

Výstavba a údržba miestnych komunikácií v správe obce ako aj riešenie technického stavu štátnych komunikácií v správe vyššieho územného celku. Zabezpečiť pravidelné a vyhovujúce spojenie obyvateľov obce s regionálnymi centrami prostredníctvom verejnej dopravy.

### Podprogram 2.1.

Cieľ 2.1

Opatrenie 2.1.1

Opatrenie 2.1.2

Opatrenie 2.1.3

Opatrenie 2.1.4

Opatrenie 2.1.5

Opatrenie 2.1.6

### Komunikácie

Zabezpečiť výstavbu a rekonštrukciu miestnych a štátnych komunikácií.

Výstavba a rekonštrukcia miestnych komunikácií v obci.

Výstavba a rekonštrukcia štátnych komunikácií v obci.

Výstavba cyklotrás na prepojenie sídiel regiónu.

Dostavba parkovísk pre potreby občianskej infraštruktúry.

Dostavba a rekonštrukcia chodníkov popri miestnych komunikáciách.

Rekonštrukcia/výstavba mostov a lávok.

### Podprogram 2.2.

Cieľ 2.2

Opatrenie 2.2.1

### Doprava

Zabezpečenie dopravného spojenia hromadnou autobusovou dopravou, prípadne železničnou dopravou.

Riešenie zastávok SAD ako prvkov drobnej architektúry (prístrešky, lavičky, sedenia, informačné tabule, smetné koše, zeleň,...).

## PO 3. Technická infraštruktúra

Rozvoj a udržiavanie technickej infraštruktúry je nevyhnutné z hľadiska prílevu investícií v oblasti priemyslu a rozvoja cestovného ruchu, ako aj udržiavania požadovanej životnej úrovne obyvateľstva. Ide hlavne o zabezpečenie infraštruktúry do oblastí, ktoré sú potenciálne najvhodnejšie na rozvoj obce.

Cieľ 3

Opatrenie 3.1

Opatrenie 3.2

Opatrenie 3.3

Opatrenie 3.4

Opatrenie 3.5

Opatrenie 3.6

Zabezpečiť rozvoj a rekonštrukciu technickej infraštruktúry v obci.

Výstavba inžinierskych sietí v nových lokalitách IBV.

Rekonštrukcia a rozšírenie verejného osvetlenia.

Revitalizácia pietnych miest v obci.

Rekonštrukcia a rozšírenie verejného vodovodu.

Zvýšenie kapacity rozvodnej siete plynu.

Zvýšenie kapacity elektrickej rozvodnej siete.

## PO 4. Odpadové hospodárstvo

Rozvoj a výstavba infraštruktúry odpadového hospodárstva. Údržba kanalizačnej siete, výstavba a prevádzka zberného dvora pre separovaný zber ako aj obecného kompostoviska.

Cieľ 4

Opatrenie 4.1

Opatrenie 4.2

Opatrenie 4.3

Opatrenie 4.4

Opatrenie 4.5

Opatrenie 4.6

Opatrenie 4.7

Nakladanie s komunálnym a drobným stavebným odpadom

V súlade s prijatými koncepciami zabezpečiť permanentné znižovanie podielu skladovanej časti odpadov, k čomu organizovať mobilné zbery textílií, kovového odpadu, viacvrstvových obalov nebezpečných odpadov.

Zabezpečiť separáciu komunálneho odpadu v obci.

Rekultivácia čiernych skládok.

Výstavba obecného zberného dvora a kompostoviska.

Výbudovanie prístreškov a ohrád pre umiestňovanie domového odpadu, umiestnenie malých smetných košov vo verejných komunikačných priestoroch.

Dostavba splaškovej kanalizačnej siete.

Výstavba dažďovej kanalizačnej siete.



## PO 5. Životné prostredie

Trvalo udržiavané životné prostredie je významným ukazovateľom kvality života. Dlhodobé udržiavanie, ale aj skvalitňovanie prírodného prostredia, je spoločným cieľom všetkých obyvateľov obce. Monitorovaná kvalita vody a ovzdušia. Optimalizácia nakladania s odpadmi. Informovanosť obyvateľov o životnom prostredí. Propagácia chránených území.

### Podprogram 5.1.

Cieľ 5.1

Opatrenie 5.1.1

#### Informovanosť a poradenstvo

Zabezpečiť účinný systém informovanosti a poradenstva

Spracovať koncepciu zabezpečenia informovanosti, poradenstva a prevencie v oblasti ŽP. Trvale preferovať poradenstvo a prevenciu pred represiou.

### Podprogram 5.2.

Cieľ 5.2

Opatrenie 5.2.1

Opatrenie 5.2.2

Opatrenie 5.2.3

#### Ochrana a racionálne využívanie vôd, ochrana pred povodňami

Zabezpečiť ochranu a racionálne využívanie vôd, ochranu pred povodňami.

Zabezpečiť dostatok kvalitnej pitnej vody, minimalizovať straty vo vodovodných sieťach.

Revitalizácia protizáplavových opatrení.

Revitalizácia a úprava koryt vodných tokov.

### Podprogram 5.3.

Cieľ 5.3

Opatrenie 5.3..1

#### Ochrana ovzdušia

Zabezpečiť účinnú ochranu ovzdušia pred malými a strednými zdrojmi znečistenia nachádzajúcimi sa v katastrálnom území obce.

Zabezpečiť zníženie produkovaných emisií hlavným zdrojom znečistenia – domácnosti.

### Podprogram 5.4.

Cieľ 5.4

Opatrenie 5.4.1

Opatrenie 5.4.2

#### Ochrana a rozvoj ostatných zložiek životného prostredia

Realizácia účinných opatrení v oblasti ostatných zložiek životného prostredia.

Realizácia protieróznych opatrení.

Výstavba a revitalizácia oddychových zón v obci.

## PO 6. Sociálna oblasť a zdravotníctvo

Pokračujúci trend rastu podielu seniorov na počte obyvateľov musí byť sprevádzaný podmienkami, ktoré umožnia dôstojnejšie prežitie zvyšku života. Veková skladba obyvateľov je sprevádzaná väčším výskytom špecifických chorôb.

### Podprogram 6.1.

Cieľ 6.1

Opatrenie 6.1.1

Opatrenie 6.1.2

Opatrenie 6.1.3

Opatrenie 6.1.4

#### Sociálne služby

Doplniť chýbajúcu infraštruktúru sociálnych zariadení v obci a zvýšiť ich kvalitu.

Obyvatelia v dôchodkovom veku.

Mladé rodiny s deťmi.

Marginalizované skupiny.

Nájomná bytová výstavba.

### Podprogram 6.2.

Cieľ 6.2

Opatrenie 6.2.1

Opatrenie 6.2.2

#### Zdravotnícke služby

Zlepšiť úroveň poskytovania zdravotníckych a sociálnych služieb.

Podpora poradenskej činnosti.

Zabezpečiť dostupnosť zdravotnej starostlivosti pre dospelých občanov.

### Podprogram 6.3.

Cieľ 6.3

Opatrenie 6.3.1

Opatrenie 6.3.2

Opatrenie 6.3.3

#### Služby zamestnanosti

Zlepšenie zamestnanosti a sociálnej inklúzie rizikových skupín obyvateľov obce.

Realizácia vzdelávacích kurzov v oblasti malého podnikania.

Podpora klientov formou individuálneho poradenstva, posudzovania individuálnych schopností a vypracovávanie individuálnych akčných plánov a rozvoj celoživotného poradenstva.

Podpora poradensko-vzdelávacích aktivít zameraných na získavanie sociálnych zručností pri hľadaní si zamestnania a komunikácie s potenciálnym zamestnávateľom pre znevýhodnených uchádzačov o zamestnanie.

## PO 7. Školstvo a šport

Údržba a rozvoj predškolského vzdelávania a základného vzdelávania v obci. Údržba a skvalitnenie športovej infraštruktúry.

### Podprogram 7.1.

Cieľ 7.1

Opatrenie 7.1.1

Opatrenie 7.1.2

Opatrenie 7.1.3

#### Vzdelávanie

Zabezpečiť rozvoj a údržbu infraštruktúry vzdelávania a zabezpečenie podmienok pre efektívnu vzdelávaciu činnosť v obci.

Modernizácia zariadení predškolskej výchovy.

Modernizácia zariadení základného školstva.

Dostavba školskej športovej infraštruktúry a mimoškolskej záujmovej činnosti.

### Podprogram 7.2.

Cieľ 7.2.

Opatrenie 7.2.1

Opatrenie 7.2.2

#### Šport

Zabezpečiť trvalé skvalitňovanie vyváženej ponuky výkonnostného a rekreačného športu.

Výstavba a rekonštrukcia športovej infraštruktúry.

Rozvoj mimoškolskej činnosti – športové kluby, turistika, kultúrne krúžky.

## PO 8. Kultúra

Trvalé pôsobenie na kultúrne povedomie obyvateľov širokou paletou kultúrnych aktivít organizovaných externými subjektami ale aj miestnymi kultúrnymi spolkami. Existencia dôstojných priestorov pre kultúrne aktivity je prvoradá povinnosť obce. Priebežná a kreatívna propagácia podujatí má vplyv na



imidž obce a tým aj na cestovný ruch. Kultúrne tradície budú šírené aj prostredníctvom cezhraničnej spolupráce s Poľskou republikou.

**Podprogram 8.1.**

Cieľ 8.1

Opatrenie 8.1.1

Opatrenie 8.1.2

Opatrenie 8.1.3

**Kultúrna infraštruktúra**

Zachovanie kultúrno-historického potenciálu obce a rozvoj kultúrnych, informačných a voľnočasových aktivít v nadväznosti na rozvoj cestovného ruchu na regionálnej a miestnej úrovni.

Výstavba multifunkčného kultúrneho zariadenia.

Rekonštrukcia kultúrnych pamiatok a historických stavieb.

Podpora kultúrnych podujatí v obci.

**Podprogram 8.2.**

Cieľ 8.2

Opatrenie 8.2.1

**Organizačné zabezpečenie**

Organizačne zabezpečiť ponuku kultúrnych podujatí v obci.

Spracovať kalendár kultúrnych podujatí na celý rok, tento priebežne aktualizovať. Rozšíriť žánrovú ponuku s orientáciou na hodnotný kultúrny prínos.

**Podprogram 8.3.**

Cieľ 8.3

Opatrenie 8.3.1

Opatrenie 8.3.2

**Propagácia v oblasti kultúry**

Vytvorenie podmienok na efektívnu propagáciu obce v oblasti kultúry.

Spracovať globálnu koncepciu „propagácie“ histórie obce v multimediálnej forme.

Propagácia kultúry na Internete prostredníctvom www stránky obce.

## PO 9. Propagácia a cestovný ruch

V rámci rozvoja cestovného ruchu je potrebné spracovať koncepciu regionálnej spolupráce s okolitými turistickými lokalitami a domácimi a zahraničnými cestovnými kancelárkami. Nevyhnutnou je taktiež propagácia obce a to najmä prostredníctvom www - stránky. Potrebné je sústrediť sa na propagáciu hlavne podujatí, atď'..

**Podprogram 9.1.**

Cieľ 9.1

Opatrenie 9.1.1

Opatrenie 9.1.2

**Propagácia obce**

Zabezpečiť účinnú propagáciu obce.

Aktualizácia www stránky obce.

Podpora budovania informačných tabúlí v obci.

**Podprogram 9.2.**

Cieľ 9.2

Opatrenie 9.2.1

**Rekreačno - relaxačné zázemie obce.**

Budovanie relaxačno – rekreačného zázemia obce.

Podpora vytvárania nových atraktivít v obce.

**Podprogram 9.3.**

Cieľ 9.3

Opatrenie 9.3.1

Opatrenie 9.3.2

**Cestovný ruch.**

Podporovať podnikateľské aktivity v cestovnom ruchu.

Uzavrieť s podnikateľmi dohody o poskytovaní služieb v agroturistike a cestovnom ruchu a o propagovaní ich služieb obcami.

Podporovať podnikateľské subjekty, neziskové organizácie a inštitúcie pri získavaní finančných prostriedkov z grantov a fondov EÚ.

## PO 10. Administratíva a bezpečnosť

V rámci administratívneho zabezpečenia chodu samosprávy vytvárať vhodné podmienky na efektívnych chod úradu. Vytvoriť vhodné pracovné prostredie a technické zabezpečenie.

**Podprogram 10.1.**

Cieľ 10.1

Opatrenie 10.1.1

**Administratíva**

Zabezpečiť rozvoj administratívnej infraštruktúry a podmienok na výkon samosprávnych funkcií v obci

Komplexná rekonštrukcia budovy Obecného úradu.

**Podprogram 10.2.**

Cieľ 10.2

Opatrenie 10.2.1

**Bezpečnosť**

Vytvorenie podmienok na znižovanie kriminality v obci a ochranu majetku obyvateľov a ostatných subjektov v obci.

Zriadenie kamerového systému.

## PO 11. Informatizácia obce

Zabezpečenie technických podmienok pre rozvoj informačnej spoločnosti. Umožniť obyvateľom využívať on-line elektronické služby samosprávy. Vytvoriť vhodné podmienky na prechod na e-government na lokálnej úrovni (e-gov, e-vote, e-services, ...). Umožniť obyvateľom obce a pracovníkom samosprávy zvyšovať svoje počítačové vedomie a zručnosti.

**Podprogram 11.1.**

Cieľ 11.1

Opatrenie 11.1.1

Opatrenie 11.1.2

**Budovanie a rozvoj informačnej infraštruktúry.**

Zabezpečiť technické podmienky na prechod samosprávy na nový typ vládnutia - e - government.

Rozvoj infraštruktúry informačných systémov samosprávy.

Zavádzanie efektívnych elektronických služieb poskytovaných na úrovni samosprávy.

**Podprogram 11.2.**

Cieľ 11.2

Opatrenie 11.2.1

Opatrenie 11.2.2

Opatrenie 11.2.3

**Počítačová gramotnosť.**

Zvýšenie počítačovej gramotnosti obyvateľov a pracovníkov samosprávy.

Podpora zvyšovania počítačového vedomia u pracovníkov samosprávy.

Podpora zvyšovania počítačového vedomia u obyvateľov obce.

Podpora vzdelávacích aktivít zameraných na zvyšovanie zručností a vedomostí o internete a motiváciu k používaniu internetu a elektronických služieb.





## **Programová časť Programu hospodárskeho rozvoja a sociálneho rozvoja obce Zbudské Dlhé 2015 - 2024**

### **5.1 PROGRAM 1. HOSPODÁRSTVO A VEDECKO-TECHNICKÝ ROZVOJ**

#### **Strategický zámer**

Zlepšiť podmienky pre rozvoj podnikateľských aktivít, s dôrazom na zvýšenie úrovne zamestnanosti a úrovne a kvality služieb pre obyvateľov obce. V oblasti priemyslu je potrebné okrem zachovania stabilných prvkov výroby všetkými možnými opatreniami podporovať vytváranie nových pracovných príležitostí. Z uvedeného dôvodu sa plánuje výstavba priemyselných zón, ktoré by významným spôsobom pozitívne ovplyvnili zamestnanosť a ekonomickú stabilitu v obci.

#### **Podprogram 1.1. Podpora malého a stredného podnikania zo strany obce.**

##### **Cieľ 1.1 Finančne, legislatívne a technicky podporovať malé a stredné podnikanie zo strany obce.**

Opatrenia podprogramu:

Opatrenie 1.1.1 Zakladanie a revitalizácia malých a stredných podnikov s majetkovou účasťou obce.

Aktivita Tvorba podmienok.

Opatrenie 1.1.2 Podpora rozvoja obchodných a komerčných služieb v obci.

Aktivita Podpora zriaďovania prevádzok komerčných služieb.  
Podpora zriaďovania prevádzok servisných a opravárenských služieb.

#### **Podprogram 1.2. Podpora tradičných odvetví priemyslu a poľnohospodárstva.**

##### **Cieľ 1.2 Zabezpečiť rozvoj tradičných remesiel v obci.**

Opatrenia podprogramu:

Opatrenie 1.2.1 Rekonštrukcia areálov hospodárskych dvorov PD.

Aktivita Vypracovanie technickej dokumentácie.  
Rekonštrukcia hál a budov.  
Modernizácia technologického vybavenia PD.  
Zabezpečiť obmedzenie znečisťovania ovzdušia z výrobného areálu PD.

#### **Podprogram 1.3. Podpora inovačných aktivít v podnikoch.**

##### **Cieľ 1.3 Vytvorenie podmienok na rozvoj inovačných aktivít v súkromných podnikoch.**

Opatrenia podprogramu:

Opatrenie 1.3.1 Zavádzanie nových technológií do súčasných výrobných prevádzok.

Aktivita Výstavba priestorov pre prevádzku ekologickej výroby.  
Obnova technológií v podnikoch.

#### **Podprogram 1.4. Energetická efektívnosť a progresívne technológie vo výrobe.**

##### **Cieľ 1.4 Zvýšenie energetickej efektívnosti na strane výroby aj spotreby a zavádzanie progresívnych technológií v energetike.**

Opatrenia podprogramu:

Opatrenie 1.4.1 Podpora výstavby zariadení na využívanie obnoviteľných zdrojov energie.

Aktivita Spracovanie technickej dokumentácie.  
Inštalácia slnečných kolektorov na budovu obecného úradu.



Inštalácia slnečných kolektorov na budovu materskej a základnej školy.

## 5.2 PROGRAM 2. DOPRAVA A KOMUNIKÁCIE

### Strategický zámer

Podpora investičných aktivít so zameraním na modernizáciu a budovanie regionálnych komunikácií (ciest II. triedy) zaisťujúcich dopravnú obsluhu obce Zbudské Dlhé. Zámerom je zabezpečiť také prepojenie osídlenia, ktoré umožní efektívny pohyb ľudí a tovaru, modernizáciu dopravných subsystémov zabezpečujúcich bezpečné a hygienicky vyhovujúce dopravné trasy. Cieľom investícií do tohto typu dopravnej infraštruktúry je odstránenie identifikovaných nedostatkov v cestnej sieti s ohľadom environmentálny a bezpečnostný aspekt.

#### Podprogram 2.1. Komunikácie

##### Cieľ 2.1 Zabezpečiť výstavbu a rekonštrukciu miestnych a štátnych komunikácií.

Opatrenia podprogramu:

- |                 |   |
|-----------------|---|
| Opatrenie 2.1.1 | Výstavba a rekonštrukcia miestnych komunikácií v obci.  |
| Aktivita        | Vypracovanie technickej dokumentácie.<br>Rekonštrukcia miestnej komunikácie k železničnej stanici.<br>Rekonštrukcia miestnych komunikácií.  |
| Opatrenie 2.1.2 | Výstavba a rekonštrukcia štátnych komunikácií v obci.   |
| Aktivita        | Rekonštrukcia štátnej cesty II/559.   |
| Opatrenie 2.1.3 | Výstavba cyklotrás na prepojenie sídiel regiónu.  |
| Aktivita        | Vypracovanie technickej dokumentácie.<br>Výstavba turistickej cyklotrasy v dĺžke 3 km.  |
| Opatrenie 2.1.4 | Dostavba parkovísk pre potreby občianskej infraštruktúry.   |
| Aktivita        | Vypracovanie technickej dokumentácie.<br>Výstavba parkoviska pri základnej škole – 1150 m <sup>2</sup> .<br>Výstavba parkoviska pri miestnom cintoríne – 96 m <sup>2</sup> .<br>Výstavba parkoviska pred budovou obecného úradu – 80 m <sup>2</sup> . |
| Opatrenie 2.1.5 | Dostavba a rekonštrukcia chodníkov popri miestnych komunikáciách.   |
| Aktivita        | Vypracovanie technickej dokumentácie.<br>Osadenie zábradlia na chodník k železničnej stanici – 532 bm.<br>Výstavba chodníka pre peších v šírke 2 m a dĺžke 383 m.<br>Rekonštrukcia existujúceho chodníka pre peších – 490 m <sup>2</sup> .            |
| Opatrenie 2.1.6 | Rekonštrukcia/výstavba mostov a lávok.  |
| Aktivita        | Rekonštrukcia mostov ponad miestne toky.  |
| Opatrenie 2.1.7 | Úprava dopravnej infraštruktúry.  |
| Aktivita        | Celková nová passportizácia z novým osadením dopravných značiek.<br>Vyznačiť prechody pre chodcov v exponovaných častiach cesty II/559.   |

#### Podprogram 2.2. Doprava

##### Cieľ 2.2 Zabezpečenie dopravného spojenia hromadnou autobusovou dopravou, prípadne železničnou dopravou.

Opatrenia podprogramu:

- |                 |  |
|-----------------|--|
| Opatrenie 2.2.1 | Riešenie zastávok SAD ako prvkov drobnej architektúry (prístrešky, lavičky, sedenia, informačné tabule, smetné koše, zeleň,...). |
| Aktivita        | Vypracovanie technickej dokumentácie.<br>Výstavba 3 zastávok (2 v obci a 1 pri osade).   |

## 5.3 PROGRAM 3. TECHNICKÁ INFRAŠTRUKTÚRA

### Strategický zámer

Rozvoj komplexnej infraštruktúry podporujúcej rozvoj obce a zohľadňujúcej rast kvality života obyvateľov obce a životného prostredia. Rozvoj infraštruktúry bude smerovať hlavne k jej rozšíreniu na potenciálne priemyselné zóny v obci, IBV, ako aj na rekonštrukciu súčasnej infraštruktúry - vodovodnej, elektrickej, komunikačnej.

##### Cieľ 3 Zabezpečiť rozvoj a rekonštrukciu technickej infraštruktúry v obci.

Opatrenia podprogramu:

- |               |  |
|---------------|--|
| Opatrenie 3.1 | Výstavba inžinierskych sietí v nových lokalitách IBV.                                      |
| Aktivita      | Vypracovanie technickej dokumentácie.<br>Rozvoj technickej infraštruktúry v časti – osada. |



Opatrenie 3.2 Aktivity	Rekonštrukcia a rozšírenie verejného osvetlenia. Vypracovanie technickej dokumentácie a príprava projektového spisu. Rekonštrukcia verejného osvetlenia – LED osvetlenie.
Opatrenie 3.3 Aktivity	Revitalizácia pietnych miest v obci. Spracovanie technickej dokumentácie. Revitalizácia areálu cintorína. Rekonštrukcia oplotenia obecného cintorína.
Opatrenie 3.4 Aktivity	Rekonštrukcia a rozšírenie verejného vodovodu. Spracovanie technickej dokumentácie. Rekonštrukcia vodovodnej siete. Výstavba vodovodnej siete k 12 bytovej jednotke. Výstavba vodovodnej siete k 20 nájomným bytom.
Opatrenie 3.5 Aktivity	Zvýšenie kapacity rozvodnej siete plynu. Dostavba rozvodnej siete plynu v nových lokalitách.
Opatrenie 3.6 Aktivity	Zvýšenie kapacity elektrickej rozvodnej siete. Výstavba a rekonštrukcia trafostaníc. Rekonštrukcia rozvodnej siete.

## 5.4 PROGRAM 4. ODPADOVÉ HOSPODÁRSTVO

### Strategický zámer

Vytvorenie efektívneho a spoľahlivého systému odvádzania a zneškodňovania odpadov produkovaných subjektmi. Zabezpečiť výstavbu/dostavbu splaškovej a dažďovej kanalizačnej siete. Vytvoriť podmienky na odvoz a likvidáciu TKO a nebezpečného odpadu, vytvorenie podmienok na efektívnu separáciu odpadu v obci.

#### Cieľ 4 Nakladanie s komunálnym a drobným stavebným odpadom

Opatrenia podprogramu:

Opatrenie 4.1 Aktivity	V súlade s prijatými koncepciami zabezpečiť permanentné znižovanie podielu skladovanej časti odpadov, k čomu organizovať mobilné zbery textílií, kovového odpadu, viacvrstvových obalov nebezpečných odpadov. Zvýšiť environmentálne povedomie ľudí. Zabezpečenie zberného kontajneru. Zabezpečenie zberu nebezpečných odpadov.
Opatrenie 4.2 Aktivity	Zabezpečiť separáciu komunálneho odpadu v obci. Ekonomicky motivovať obyvateľstvo. Zabezpečiť požadované podmienky pre realizáciu separovaného zberu. Zabezpečenie nádob pre separovaný zber. Obstaranie kompostérov pre domáce kompostovanie.
Opatrenie 4.3 Aktivity	Rekultivácia čiernych skládok. Revitalizácia čiernych skládok.
Opatrenie 4.4 Aktivity	Výstavba a dovybavenie obecného kompostoviska a zberného dvora. Vypracovanie technickej dokumentácie. Výstavba komunitnej kompostárne (do 5 ton). Výstavba zberného dvora pre separovaný zber (bez zberu kovov). Obstaranie mechanizácie pre obecné kompostovisko (traktor, vlečka, štiepkovač). Obstaranie mechanizácie pre zberný dvor.
Opatrenie 4.5 Aktivity	Dostavba splaškovej kanalizačnej siete. Vypracovanie technickej dokumentácie. Dostavba splaškovej kanalizačnej siete v obci – 1,5 km. Dostavba splaškovej kanalizačnej siete v časti osada.
Opatrenie 4.6 Aktivity	Výstavba dažďovej kanalizačnej siete. Vypracovanie technickej dokumentácie. Revitalizácia odvodňovacích kanálov na zber povrchovej vody. Výstavba dažďovej kanalizácie DN 400 v dĺžke 376 m pod chodníkom.

## 5.5 PROGRAM 5. ŽIVOTNÉ PROSTREDIE

### Strategický zámer

Strategickým zámerom obce je nielen zachovanie existujúceho dobrého stavu životného prostredia a zvyšovania jeho kvality, ale aj eliminácia slabých stránok, neustála osveta, výchova a informovanosť o stave životného prostredia.

#### Podprogram 5.1. Informovanosť a poradenstvo

#### Cieľ 5.1 Zabezpečiť účinný systém informovanosti a poradenstva



Opatrenia podprogramu:

- Opatrenie 5.1.1 Spracovať koncepciu zabezpečenia informovanosti, poradenstva a prevencie v oblasti ŽP. Trvale preferovať poradenstvo a prevenciu pred represiou.  
Aktivity Vypracovanie koncepcie pre ochranu životného prostredia v obci.  
Prezentácia a šírenie osvedy v oblasti životného prostredia.

#### Podprogram 5.2. Ochrana a racionálne využívanie vôd, ochrana pred povodňami

##### Cieľ 5.2 Zabezpečiť ochranu a racionálne využívanie vôd, ochranu pred povodňami.

Opatrenia podprogramu:

- Opatrenie 5.2.1 Zabezpečiť dostatok kvalitnej pitnej vody, minimalizovať straty vo vodovodných sieťach.  
Aktivity Údržba a dostavba existujúcej vodovodnej siete.  
Opatrenie 5.2.2 Revitalizácia protizáplavových opatrení.  
Aktivity Spracovanie technickej dokumentácie.  
Revitalizácia protizáplavových opatrení na rieke Laborec.  
Opatrenie 5.2.3 Revitalizácia a úprava koryt vodných tokov.  
Aktivity Vypracovanie technickej dokumentácie.  
Revitalizácia a spevnenie brehov vodného toku Laborec.  
Revitalizácia a spevnenie brehov vodných tokov.  
Výstavba protipožiarnej nádrže.

#### Podprogram 5.3. Ochrana ovzdušia

##### Cieľ 5.3 Zabezpečiť účinnú ochranu ovzdušia pred malými a strednými zdrojmi znečistenia nachádzajúcimi sa v katastrálnom území obce.

Opatrenia podprogramu:

- Opatrenie 5.3.1 Zabezpečiť zníženie produkovaných emisií hlavným zdrojom znečistenia – domácnosti.  
Aktivity Obmedziť spaľovanie fosílnych palív.  
Prechod na alternatívne zdroje vykurovania.

#### Podprogram 5.4. Ochrana a rozvoj ostatných zložiek životného prostredia

##### Cieľ 5.4 Realizácia účinných opatrení v oblasti ostatných zložiek životného prostredia.

Opatrenia podprogramu:

- Opatrenie 5.4.1 Realizácia protierózných opatrení.  
Aktivity Spracovanie technickej dokumentácie.  
Realizovať technické opatrenia, prípadne úplne odstrániť erózne procesy na toku Laborec a na jeho prítokoch.  
Opatrenie 5.4.2 Výstavba a revitalizácia oddychových zón v obci.  
Aktivity Spracovanie technickej dokumentácie.  
Vytvorenie biokoridorov miestneho významu v telese železnice a okolitých terénnych vlnách s výskytom drevinovej vegetácie.  
Revitalizácia okolia materskej a základnej školy.

## 5.6 PROGRAM 6. SOCIÁLNE SLUŽBY A ZDRAVOTNÍCTVO

### Strategický zámer

Neustále rozvíjať širokú paletu sociálnych a zdravotných služieb poskytovaných v obci. Dbáť o ich dostupnosť, kvalitu a vzájomnú vyváženosť za účelom dosiahnutia dôstojných podmienok života všetkých kategórií obyvateľov obce.

#### Podprogram 6.1. Sociálne služby

##### Cieľ 6.1 Doplniť chýbajúcu infraštruktúru sociálnych zariadení v obci a zvýšiť ich kvalitu.

Opatrenia podprogramu:

- Opatrenie 6.1.1 Obyvatelia v dôchodkovom veku.  
Aktivity Výstavba denného stacionáru (odkúpenie budovy J-SD a jej rekonštrukcia).  
Poskytovanie služieb stravovania pre obyvateľov v dôchodkovom veku.  
Elektronický strážca – GPS monitoring.  
Zabezpečenie služby donášky nákupov starším obyvateľom obce.  
Opatrenie 6.1.2 Mladé rodiny s deťmi.  
Aktivity Výber vhodnej alternatívny zariadenia zariadenia.  
Podpora mladých rodín s deťmi.  
Opatrenie 6.1.3 Marginalizované skupiny.  
Aktivity Výstavba školiaceho a kultúrneho centra.  
Obstaranie motorového vozidla pre TSP.  
Opatrenie 6.1.4 Nájomná bytová výstavba.



Aktivity	Vypracovanie technickej dokumentácie. Výstavba 20 obecných nájomných bytov v osade. Rekonštrukcia objektu 8 bytovej jednotky (zateplenie a rekonštrukcia strechy). Výstavba 12 bytovej jednotky.
----------	---

#### Podprogram 6.2. Zdravotnícke služby

##### Cieľ 6.2 Zlepšiť úroveň poskytovania zdravotníckych a sociálnych služieb.

Opatrenia podprogramu:

Opatrenie 6.2.1	Podpora poradenskej činnosti.
Aktivity	Zabezpečenie personálnych kapacít. Zabezpečenie priestorov.
Opatrenie 6.2.2	Zabezpečiť dostupnosť zdravotnej starostlivosti pre dospelých občanov.
Aktivity	Podpora zriaďovania všeobecných a špecializovaných ambulancií.

#### Podprogram 6.3. Služby zamestnanosti

##### Cieľ 6.3 Zlepšenie zamestnanosti a sociálnej inklúzie rizikových skupín obyvateľov obce.

Opatrenia podprogramu:

Opatrenie 6.3.1	Realizácia vzdelávacích kurzov v oblasti malého podnikania.
Aktivity	Finančné a personálne zabezpečenie.
Opatrenie 6.3.2	Podpora klientov formou individuálneho poradenstva, posudzovania individuálnych schopností a vypracovávaní individuálnych akčných plánov a rozvoj celoživotného poradenstva.
Aktivity	Zabezpečenie priestorov na uskutočňovanie poradenských služieb. Personálne zabezpečenie poradenstva.
Opatrenie 6.3.3	Podpora poradensko-vzdelávacích aktivít zameraných na získavanie sociálnych zručností pri hľadaní si zamestnania a komunikácie s potenciálnym zamestnávateľom pre znevýhodnených uchádzačov o zamestnanie.
Aktivity	Zabezpečenie priestorov na uskutočňovanie poradenských služieb. Personálne zabezpečenie poradenstva.

## 5.7 PROGRAM 7. VZDELÁVANIE A ŠPORT

### Strategický zámer

Zabezpečenie všestranného rozvoja detí a mládeže. Zlepšenie technického stavu a vybavenia materskej a základnej školy. V športe umožniť ponuku čo najširšej palety služieb, zabezpečiť čo najefektívnejšie a transparentné využitie verejných financií ku prospechu všetkých občanov obce. Podpora existujúcich športových podujatí, ako aj vytváranie vhodných podmienok pre rozvoj rôznych druhov športu nielen pre obyvateľov obce.

#### Podprogram 7.1. Vzdelávanie

##### Cieľ 7.1 Zabezpečiť rozvoj a údržbu infraštruktúry vzdelávania a zabezpečenie podmienok pre efektívnu vzdelávaciu činnosť v obci.

Opatrenia podprogramu:

Opatrenie 7.1.1	Modernizácia zariadení predškolskej výchovy.
Aktivity	Obstaranie vybavenia materskej školy. Revitalizácia areálu materskej školy. Rekonštrukcia budovy materskej školy a zníženie energetickej náročnosti. Rekonštrukcia strechy materskej školy. Výstavba materskej školy v časti osada.
Opatrenie 7.1.2	Modernizácia zariadení základného školstva.
Aktivity	Modernizácia vybavenia základnej školy. Revitalizácia areálu základnej školy. Výstavba novej budovy základnej školy.
Opatrenie 7.1.3	Dostavba školskej športovej infraštruktúry a mimoškolskej záujmovej činnosti.
Aktivity	Výstavba telocvične pre potreby základnej školy. Rozšírenie záujmových krúžkov (krúžky šikovných rúk, varenia, pečenia).

#### Podprogram 7.2. Šport

##### Cieľ 7.2 Zabezpečiť trvalé skvalitňovanie vyváženej ponuky výkonnostného a rekreačného športu.

Opatrenia podprogramu:

Opatrenie 7.2.1	Výstavba a rekonštrukcia športovej infraštruktúry.
Aktivity	Spracovanie technickej dokumentácie. Výstavba viacúčelového ihriska 33x18 m. Rekonštrukcia budovy TJ a výstavba prístrešku. Výstavba detského dopravného ihriska.



Opatrenie 7.2.2 Rozvoj mimoškolskej činnosti – športové kluby, turistika, kultúrne krúžky.  
Aktivity Zabezpečenie priestorového a materiálneho vybavenia.

## 5.8 PROGRAM 8. KULTÚRA

### Strategický zámer

Trvalé pôsobenie na kultúrne povedomie obyvateľov širokou paletou kultúrnych aktivít organizovaných externými subjektmi. Existencia dôstojných priestorov pre kultúrne aktivity je povinnosť obce. Prieběžná a kreatívna propagácia podujatí má vplyv na imidž obce a tým aj na cestovný ruch.

#### Podprogram 8.1. Kultúrna infraštruktúra

**Cieľ 8.1 Zachovanie kultúrno–historického potenciálu obce a rozvoj kultúrnych, informačných a voľnočasových aktivít v nadväznosti na rozvoj cestovného ruchu na regionálnej a miestnej úrovni.**

Opatrenia podprogramu:

Opatrenie 8.1.1 Výstavba multifunkčného kultúrneho zariadenia.  
Aktivity Vypracovanie technickej dokumentácie.  
Rekonštrukcia a prestavba budovy na viacúčelové kultúrne zariadenie.  
Obstaranie zariadenia kultúrneho domu.  
Zníženie stropu v KD – 195 m<sup>2</sup>.

Opatrenie 8.1.2 Rekonštrukcia kultúrnych pamiatok a historických stavieb.  
Aktivity Rekonštrukcia historických pamiatok.  
Zriadenie obecného múzea s expozíciami.

Opatrenie 8.1.3 Podpora kultúrnych podujatí v obci.  
Aktivity Podpora kultúrnych podujatí.  
Výstavba otvoreného amfiteátra.

#### Podprogram 8.2. Organizačné zabezpečenie

**Cieľ 8.2 Organizačne zabezpečiť ponuku kultúrnych podujatí v obci.**

Opatrenia podprogramu:

Opatrenie 8.2.1 Spracovať kalendár kultúrnych podujatí na celý rok, tento priebežne aktualizovať. Rozšíriť žánrovú ponuku s orientáciou na hodnotný kultúrny prínos.  
Aktivity Personálne a finančné zabezpečenie.  
Spracovanie kalendár kultúrnych podujatí.

#### Podprogram 8.3. Propagácia v oblasti kultúry

**Cieľ 8.3 Vytvorenie podmienok na efektívnu propagáciu obce v oblasti kultúry.**

Opatrenia podprogramu:

Opatrenie 8.3.1 Spracovať globálnu koncepciu „propagácie“ histórie obce v multimediálnej forme.  
Aktivity Personálne a finančné zabezpečenie.  
Spracovanie koncepcie v multimediálnej forme.

Opatrenie 8.3.2 Propagácia kultúry na Internete prostredníctvom www stránky obce.  
Aktivity Finančné zabezpečenie.  
Obsahová analýza www stránky.  
Priebežná aktualizácia www stránky.

## 5.9 PROGRAM 9. PROPAGÁCIA A CESTOVNÝ RUCH

### Strategický zámer

Budovať goodwill obce a dosiahnuť, aby sa obec stala vyhľadávaným miestom cestovného ruchu v oblasti športu, kultúry a turistiky. Využiť prírodný potenciál, ktorý ponúka blízke aj širšie okolie obce.

#### Podprogram 9.1. Propagácia obce

**Cieľ 9.1 Zabezpečiť účinnú propagáciu obce.**

Opatrenia podprogramu:

Opatrenie 9.1.1 Aktualizácia www stránky obce.  
Aktivity Finančné zabezpečenie.  
Obsahová analýza www stránky.  
Priebežná aktualizácia www stránky.

Opatrenie 9.1.2 Podpora budovania informačných tabúl v obci.  
Aktivity Budovanie a inštalácia tabúl informujúcich o atrakciách obce.  
Budovanie a inštalácia tabúl propagujúcich kultúrne hodnoty obce.





**Podprogram 9.2. Rekreačno - relaxačné zázemie obce.**

**Cieľ 9.2 Budovanie relaxačno – rekreačného zázemia obce.**

Opatrenia podprogramu:

- Opatrenie 9.2.1 Podpora vytvárania nových atraktivít v obce.  
Aktivity Spracovanie technickej dokumentácie.  
Využitie poľnohospodárskych objektov pre rozvoj vidieckej turistiky.  
Výstavba rekreačnej budovy v oddychovej zóne – 15x6 m.  
Výstavba ohnísk a prístreškov pri rieke Laborec.

**Podprogram 9.3. Cestovný ruch.**

**Cieľ 9.3 Podporovať podnikateľské aktivity v cestovnom ruchu.**

Opatrenia podprogramu:

- Opatrenie 9.3.1 Uzavrieť s podnikateľmi dohody o poskytovaní služieb v agroturistike a cestovnom ruchu a o propagovaní ich služieb obcami.  
Aktivity Zbudské Dlhé – turistický sprievodca.  
Opatrenie 9.3.2 Podporovať podnikateľské subjekty, neziskové organizácie a inštitúcie pri získavaní finančných prostriedkov z grantov a fondov EÚ.  
Aktivity Zabezpečenie personálnych kapacít.

**5.10 PROGRAM 10. ADMINISTRATÍVA A BEZPEČNOSŤ**

**Strategický zámer**

Vytvoriť podmienky na efektívnu prácu obecného úradu. Vytvoriť vyhovujúce podmienky na poskytovania verejných služieb, estetizácia a funkčnosť miesta kontaktu so zákazníkmi obecného úradu, vytváranie vhodných technických a pracovných podmienok na mestských úradoch. Vytvorenie podmienok na znižovanie kriminality v obci a ochranu majetku obyvateľov a ostatných subjektov v obci.

**Podprogram 10.1. Administratíva**

**Cieľ 10.1 Zabezpečiť rozvoj administratívnej infraštruktúry a podmienok na výkon samosprávnych funkcií v obci**

Opatrenia podprogramu:

- Opatrenie 10.1.1  
Aktivity Výstavba bezbariérového prístupu do obecného úradu.  
Rekonštrukcia a modernizácia obecného rozhlasu.

**Podprogram 10.2. Bezpečnosť**

**Cieľ 10.2 Vytvorenie podmienok na znižovanie kriminality v obci a ochranu majetku obyvateľov a ostatných subjektov v obci.**

Opatrenia podprogramu:

- Opatrenie 10.2.1  
Aktivity Zriadenie kamerového systému.  
Inštalácia kamerového systému v priestore cintorína.  
Inštalácia kamerového systému v priestore centra obce.  
Inštalácia kamerového systému v priestore športového areálu.  
Inštalácia fotopascí na problémových miestach v obci.

**5.11 PROGRAM 11. INFORMATIZÁCIA OBCE**

**Strategický zámer**

Zabezpečenie technických podmienok pre rozvoj informačnej spoločnosti. Umožniť obyvateľom využívať on-line elektronické služby samosprávy. Vytvoriť vhodné podmienky na prechod na e-government na lokálnej úrovni (e-vote, e-services,...). Umožniť obyvateľom obce a pracovníkom samosprávy zvyšovať svoje počítačové vedomie a zručnosti.

**Podprogram 11.1. Budovanie a rozvoj informačnej infraštruktúry.**

**Cieľ 11.1 Zabezpečiť technické podmienky na prechod samosprávy na nový typ vládnutia - e - government.**

Opatrenia podprogramu:

- Opatrenie 11.1.1  
Aktivity Rozvoj infraštruktúry informačných systémov samosprávy.  
Technické zabezpečenie IS.  
Tvorba základného SW na komunikáciu občan – samospráva – podnikateľské subjekty.



- Opatrenie 11.1.2 Zavádzanie efektívnych elektronických služieb poskytovaných na úrovni samosprávy.  
Aktivita Tvorba aplikačného softwaru na zabezpečenie e – služieb v obci.  
Tvorba SW na realizáciu e-vote na miestnej úrovni.  
Zriadenie voľnej WiFi zóny v centre obce.

#### Podprogram 11.2. Počítačová gramotnosť.

##### Cieľ 11.2 Zvýšenie počítačovej gramotnosti obyvateľov a pracovníkov samosprávy.

Opatrenia podprogramu:

- Opatrenie 11.2.1 Podpora zvyšovania počítačového vedomia u pracovníkov samosprávy.  
Aktivita Realizácia kurzov v oblasti nových SW pre pracovníkov miestnej samosprávy.

- Opatrenie 11.2.2 Podpora zvyšovania počítačového vedomia u obyvateľov obce.  
Aktivita Realizácia kurzov na zvyšovanie počítačového vedomia u obyvateľov obce.  
Realizácia kurzov na obsluhu a používanie obecného informačného a komunikačného systému.

- Opatrenie 11.2.3 Podpora vzdelávacích aktivít zameraných na zvyšovanie zručností a vedomostí o internete a motiváciu k používaniu internetu a elektronických služieb.  
Aktivita Realizácia kurzov na zvyšovanie vedomostí o internete.

## 6 MERATEĽNÉ INDIKÁTORY

Monitorovanie Programu hospodárskeho rozvoja a sociálneho rozvoja obce Zbudské Dlhé sa vykonáva na základe súboru indikátorov priradených k jednotlivým cieľom a opatreniam (ktoré môžu byť priebežne konkretizované). Indikátory podporujú oprávnenosť verejných výdavkov na jednotlivé opatrenia a zároveň preukazujú ekonomickú účinnosť realizovaných verejných výdavkov. Indikátory budú zároveň základným faktorom pri tvorbe kritérií na čerpanie finančnej podpory z regionálneho rozvojového fondu.

### 6.1 PROGRAM 1. HOSPODÁRSTVO A VEDECKO-TECHNICKÝ ROZVOJ

#### Podprogram 1.1. Podpora malého a stredného podnikania zo strany obce.

##### Cieľ 1.1 Finančne, legislatívne a technicky podporovať malé a stredné podnikanie zo strany obce.

Opatrenia	Názov	Merateľné indikátory	Typ	Merná jednotka	Inform. zdroj	Vých. hodnota	Cieľová hodnota
Opatrenie 1.1.1	Zakladanie a revitalizácia malých a stredných podnikov s majetkovou účasťou obce.	Počet vytvorených nových pracovných miest	dopad	počet	podn. subjekt	0	10
		Počet revitalizovaných podnikateľských subjektov	dopad	počet	podn. subjekt	0	1
		Nárast tržieb	výsledok	%	podn. subjekt	7	15
Opatrenie 1.1.2	Podpora rozvoja obchodných a komerčných služieb v obci.	Počet vytvorených nových pracovných miest	dopad	počet	podn. subjekt	0	15
		Počet nových podnikateľských subjektov	dopad	počet	podn. subjekt	0	5
		Celková predajná plocha	výsledok	m <sup>2</sup>	podn. subjekt	0	500

#### Podprogram 1.2. Podpora tradičných odvetví priemyslu a poľnohospodárstva.

##### Cieľ 1.2 Zabezpečiť rozvoj tradičných remesiel v obci.

Opatrenia	Názov	Merateľné indikátory	Typ	Merná jednotka	Inform. zdroj	Vých. hodnota	Cieľová hodnota
Opatrenie 1.2.1	Rekonštrukcia areálov hospodárskych dvorov PD.	Počet vytvorených nových pracovných miest	dopad	počet	podn. subjekt	0	20
		Nárast pridanej hodnoty	dopad	%	podn. subjekt	5	10
		Nárast tržieb	výsledok	%	podn. subjekt	7	15
		Počet podporených projektov	výstup	počet	podn. subjekt	0	2
		Výdavky na inovácie	výsledok	€	podn. subjekt	0	3 mil.

#### Podprogram 1.3. Podpora inovačných aktivít v podnikoch.

##### Cieľ 1.3 Vytvorenie podmienok na rozvoj inovačných aktivít v súkromných podnikoch.

Opatrenia	Názov	Merateľné indikátory	Typ	Merná jednotka	Inform. zdroj	Vých. hodnota	Cieľová hodnota
-----------	-------	----------------------	-----	----------------	---------------	---------------	-----------------



Opatrenie 1.3.1	Zavádzanie nových technológií do súčasných výrobných prevádzok.	Počet vytvorených nových pracovných miest	dopad	počet	podn. subjekt	0	25
		Nárast pridanej hodnoty	dopad	%	podn. subjekt	5	15
		Nárast tržieb	výsledok	%	podn. subjekt	5	10
		Výdavky na inovácie	výsledok	€	podn. subjekt	0	3 mil.

## Podprogram 1.4. Energetická efektívnosť a progresívne technológie vo výrobe.

### Cieľ 1.4 Zvýšenie energetickej efektívnosti na strane výroby aj spotreby a zavádzanie progresívnych technológií v energetike.

Opatrenia	Názov	Merateľné indikátory	Typ	Merná jednotka	Inform. zdroj	Vých. hodnota	Cieľová hodnota
Opatrenie 1.4.1	Podpora výstavby zariadení na využívanie obnoviteľných zdrojov energie.	Objem preinvestovaných prostriedkov	výsledok	€	obec Zbudské Dlhé	0	50 tis.
		Objem vyprodukovanej elektrickej energie	výsledok	kWA	obec Zbudské Dlhé	0	200
		Počet vytvorených nových pracovných miest	dopad	počet	obec Zbudské Dlhé	0	0

## 6.2 PROGRAM 2. DOPRAVA A KOMUNIKÁCIE

### Podprogram 2.1. Komunikácie

#### Cieľ 2.1 Rozvoj dopravnej infraštruktúry

Opatrenia	Názov	Merateľné indikátory	Typ	Merná jednotka	Inform. zdroj	Vých. hodnota	Cieľová hodnota
Opatrenie 2.1.1	Výstavba a rekonštrukcia miestnych komunikácií v obci.	Dĺžka rekonštruovaných a novovybudovaných ciest II. a III. Triedy a miestnych komunikácií	výstup	km	obec Zbudské Dlhé	0	10
		Dĺžka novovybudovaných chodníkov	výstup	km	obec Zbudské Dlhé	0	0
		Počet užívateľov podporených Projektov	výsledok	počet	obec Zbudské Dlhé	0	620
		Počet vytvorených pracovných miest	výsledok	počet	obec Zbudské Dlhé	0	0
Opatrenie 2.1.2	Výstavba a rekonštrukcia štátnych komunikácií v obci.	Dĺžka rekonštruovaných a novovybudovaných ciest II. a III. triedy a miestnych komunikácií	výstup	km	obec Zbudské Dlhé	0	3
		Dĺžka novovybudovaných chodníkov	výstup	km	obec Zbudské Dlhé	0	0
		Počet užívateľov podporených Projektov	výsledok	počet	obec Zbudské Dlhé	-	-
		Počet vytvorených pracovných miest	výsledok	počet	obec Zbudské Dlhé	0	0
Opatrenie 2.1.3	Výstavba cyklotrás na prepojenie sídiel regiónu.	Dĺžka vybudovaných cyklotrás	výstup	km	obec Zbudské Dlhé	0	3
		Počet užívateľov podporených projektov	výsledok	počet	obec Zbudské Dlhé	0	620
		Počet nových návštevníkov obce	výsledok	počet	obec Zbudské Dlhé	0	2500
		Počet vytvorených pracovných miest	výsledok	počet	obec Zbudské Dlhé	0	0
Opatrenie 2.1.4	Dostavba parkovísk pre potreby občianskej infraštruktúry.	Počet novovybudovaných parkovacích miest	výstup	počet	obec Zbudské Dlhé	0	30
		Počet užívateľov podporených projektov	výsledok	počet	obec Zbudské Dlhé	0	620
		Počet vytvorených pracovných miest	výsledok	počet	obec Zbudské Dlhé	0	0
Opatrenie 2.1.5	Dostavba a rekonštrukcia chodníkov popri miestnych komunikáciách.	Dĺžka rekonštruovaných chodníkov	výstup	km	obec Zbudské Dlhé	0	3,5
		Dĺžka novovybudovaných chodníkov	výstup	km	obec Zbudské Dlhé	0	5



		Počet užívateľov podporených projektov	výsledok	počet	obec Zbudské Dlhé	0	620
		Počet vytvorených pracovných miest	výsledok	počet	obec Zbudské Dlhé	0	0
Opatrenie 2.1.6	Rekonštrukcia/výstavba mostov a lávok.	Počet zrekonštruovaných/vybudovaných mostov	výstup	počet	obec Zbudské Dlhé	0	2
		Počet užívateľov podporených projektov	výsledok	počet	obec Zbudské Dlhé	0	620
Opatrenie 2.1.7	Úprava dopravnej infraštruktúry.	Počet novovybudovaných dopravných technických zariadení	výsledok	počet	obec Zbudské Dlhé	0	10
		Dĺžka novovybudovaných komunikácií	výstup	km	obec Zbudské Dlhé	0	0

## Podprogram 2.2. Doprava

### Cieľ 2.2 Zabezpečenie dopravného spojenia hromadnou autobusovou dopravou, prípadne železničnou dopravou.

Opatrenia	Názov	Merateľné indikátory	Typ	Merná jednotka	Inform. zdroj	Vých. hodnota	Cieľová hodnota
Opatrenie 2.2.1	Riešenie zastávok SAD ako prvkov drobnej architektúry (prístrešky, lavičky, sedenia, informačné tabule, smetné koše, zeleň,...).	Počet zrekonštruovaných a novovybudovaných zastávok SAD	výstup	počet	obec Zbudské Dlhé	0	3
		Počet užívateľov podporených projektov	výsledok	počet	obec Zbudské Dlhé	0	620
		Počet vytvorených pracovných miest	výsledok	počet	obec Zbudské Dlhé	0	0

## 6.3 PROGRAM 3. TECHNICKÁ INFRAŠTRUKTÚRA

### Cieľ 3 Zabezpečiť rozvoj a rekonštrukciu technickej infraštruktúry v obci.

Opatrenia	Názov	Merateľné indikátory	Typ	Merná jednotka	Inform. zdroj	Vých. hodnota	Cieľová hodnota
Opatrenie 3.1	Výstavba inžinierskych sietí v nových lokalitách.	Celková nová plocha pre IBV	výsledok	ha	obec Zbudské Dlhé	0	5
		Počet nových obyvateľov obce	dopad	osoby	obec Zbudské Dlhé	0	100
Opatrenie 3.2	Rekonštrukcia a rozšírenie verejného osvetlenia.	Počet inštalovaných svietidiel	výsledok	počet	obec Zbudské Dlhé	0	50
		Zvýšenie pokrytia územia verejným osvetlením	dopad	%	obec Zbudské Dlhé	85	100
		Počet podporených Projektov, prostredníctvom ktorých boli vytvorené podmienky na poskytovanie nových služieb verejnej infraštruktúry	dopadu	počet	obec Zbudské Dlhé	0	1
Opatrenie 3.3	Rozšírenie kapacity a revitalizácia pietnych miest v obci.	Plocha zrekonštruovaného cintorína	výstup	m <sup>2</sup>	obec Zbudské Dlhé	0	5000
		Počet vysadených krov a drevín	výsledok	počet	obec Zbudské Dlhé	0	200
Opatrenie 3.4	Rekonštrukcia a rozšírenie verejného vodovodu.	Percento obyvateľov zásobovaných vodou z verejných vodovodov	kontextový	%	obec Zbudské Dlhé	95	99
		Dĺžka zrekonštruovanej / vybudovanej vodovodnej siete	výsledok	km	obec Zbudské Dlhé	0	10
		Počet užívateľov podporených Projektov	výsledok	počet	obec Zbudské Dlhé	0	620
Opatrenie 3.5	Zvýšenie kapacity rozvodnej siete plynu.	Zvýšenie kapacity v %	dopad	%	obec Zbudské Dlhé	0	20
		Počet užívateľov podporených Projektov	výsledok	počet	obec Zbudské Dlhé	0	150
Opatrenie 3.6	Zvýšenie kapacity elektrickej rozvodnej siete.	Zvýšenie kapacity v %	dopad	%	obec Zbudské Dlhé	0	20
		Počet užívateľov podporených Projektov	výsledok	počet	obec Zbudské Dlhé	0	150



## 6.4 PROGRAM 4. ODPADOVÉ HOSPODÁRSTVO

### Cieľ 4 Nakladanie s komunálnym a drobným stavebným odpadom

Opatrenia	Názov	Merateľné indikátory	Typ	Merná jednotka	Inform. zdroj	Vých. hodnota	Cieľová hodnota
Opatrenie 4.1	V súlade s prijatými koncepciami zabezpečiť permanentné znižovanie podielu skladovanej časti odpadov, k čomu organizovať mobilné zbery textílií, kovového odpadu, viacvrstvových obalov nebezpečných odpadov.	Produkcia komunálneho odpadu	ŠÚ SR	tony	obec Zbudské Dlhé	0	20
		Zneškodnený komunálny odpad	MŽP SR	tony	obec Zbudské Dlhé	0	18
		Objem separovaného odpadu.	dopad	tony	obec Zbudské Dlhé	0	2
		Znižovanie objemu produkovaného odpadu	dopad	%	obec Zbudské Dlhé	0	5
Opatrenie 4.2	Zabezpečiť separáciu komunálneho odpadu v obci.	Objem separovaného odpadu.	dopad	tony	obec Zbudské Dlhé	0	2
		Znižovanie objemu produkovaného odpadu	dopad	tony	obec Zbudské Dlhé	0	5
		Zneškodnený komunálny odpad	MŽP SR	kontextový	obec Zbudské Dlhé	0	18
Opatrenie 4.3	Rekultivácia čiernych skládok.	Plocha rekultivovanej skládky KO, čiernych skládok.	výsledok	m <sup>2</sup>	obec Zbudské Dlhé	0	800
Opatrenie 4.4	Výstavba a dovybavenie obecného kompostoviska a zberného dvora.	Objem uskladneného odpadu v tonách,	dopad	tony	obec Zbudské Dlhé	0	10
		Počet vybudovaných kompostovísk a zberných dvorov	Výsledok	počet	obec Zbudské Dlhé	0	2
Opatrenie 4.5	Dostavba splaškovej kanalizačnej siete.	Dĺžka novovybudovanej splaškovej kanalizácie	výsledok	km	obec Zbudské Dlhé	0	5
Opatrenie 4.6	Výstavba dažďovej kanalizačnej siete.	Dĺžka novovybudovanej dažďovej kanalizácie	výsledok	km	obec Zbudské Dlhé	0	5

## 6.5 PROGRAM 5. ŽIVOTNÉ PROSTREDIE

### Podprogram 5.1. Informovanosť a poradenstvo

#### Cieľ 5.1 Zabezpečiť účinný systém informovanosti a poradenstva

Opatrenia	Názov	Merateľné indikátory	Typ	Merná jednotka	Inform. zdroj	Vých. hodnota	Cieľová hodnota
Opatrenie 5.1.1	Spracovať koncepciu zabezpečenia informovanosti, poradenstva a prevencie v oblasti ŽP. Trvale preferovať poradenstvo a prevenciu pred represiou.	Počet vypracovaných koncepcií	výsledok	počet	obec Zbudské Dlhé	0	1
		Počet užívateľov podporených projektov	výsledok	počet	obec Zbudské Dlhé	0	620

### Podprogram 5.2. Ochrana a racionálne využívanie vôd, ochrana pred povodňami

#### Cieľ 5.2 Zabezpečiť ochranu a racionálne využívanie vôd, ochranu pred povodňami.

Opatrenia	Názov	Merateľné indikátory	Typ	Merná jednotka	Inform. zdroj	Vých. hodnota	Cieľová hodnota
Opatrenie 5.2.1	Zabezpečiť dostatok kvalitnej pitnej vody, minimalizovať straty vo vodovodných sieťach.	Percento obyvateľov zásobovaných vodou z verejných vodovodov	kontextový	%	obec Zbudské Dlhé	90	99
Opatrenie 5.2.2	Revitalizácia protizáplavových opatrení.	Dĺžka upravených korýt	výsledok	km	obec Zbudské Dlhé	0	10
		Počet vytvorených poldrov	výsledok	počet	obec Zbudské Dlhé	0	0
		Počet vytvorených protizáplavových hrádzí	výsledok	počet	obec Zbudské Dlhé	0	1
Opatrenie 5.2.3	Revitalizácia a úprava korýt vodných tokov.	Dĺžka zrekonštruovaných korýt tokov	výsledok	km	obec Zbudské Dlhé	0	10
		Zvýšenie prietoku korýt vodných tokov	dopad	%	obec Zbudské Dlhé	0	50



### Podprogram 5.3. Ochrana ovzdušia

**Cieľ 5.3 Zabezpečiť účinnú ochranu ovzdušia pred malými a strednými zdrojmi znečistenia nachádzajúcimi sa v katastrálnom území obce**

Opatrenia	Názov	Merateľné indikátory	Typ	Merná jednotka	Inform. zdroj	Vých. hodnota	Cieľová hodnota
Opatrenie 5.3.1	Zabezpečiť zníženie produkovaných emisií hlavným zdrojom znečistenia – domácnosti.	Počet domácností s vykurovaním alternatívnymi zdrojmi energie	výsledok	%	obec Zbudské Dlhé	0	40

### Podprogram 5.4. Ochrana a rozvoj ostatných zložiek životného prostredia

**Cieľ 5.4 Realizácia účinných opatrení v oblasti ostatných zložiek životného prostredia.**

Opatrenia	Názov	Merateľné indikátory	Typ	Merná jednotka	Inform. zdroj	Vých. hodnota	Cieľová hodnota
Opatrenie 5.4.1	Realizácia protierózných opatrení.	Celková plocha s realizovanými opatreniami	výstup	ha	obec Zbudské Dlhé	0	2
		Počet užívateľov podporených Projektov	výsledok	počet	obec Zbudské Dlhé	0	620
		Počet vysadených nových krovín a stromov,	výsledok	počet	obec Zbudské Dlhé	0	50
Opatrenie 5.4.2	Výstavba a revitalizácia oddychových zón v obci.	Plocha zrekonštruovaných OZ	výsledok	m <sup>2</sup>	obec Zbudské Dlhé	0	5000
		Počet vysadených krov a drevín	výsledok	počet	obec Zbudské Dlhé	0	200

## 6.6 PROGRAM 6. SOCIÁLNE SLUŽBY A ZDRAVOTNÍCTVO

### Podprogram 6.1. Sociálne služby

**Cieľ 6.1 Doplniť chýbajúcu infraštruktúru sociálnych zariadení v obci a zvýšiť ich kvalitu.**

Opatrenia	Názov	Merateľné indikátory	Typ	Merná jednotka	Inform. zdroj	Vých. hodnota	Cieľová hodnota
Opatrenie 6.1.1	Obyvatelia v dôchodkovom veku.	Počet užívateľov podporených projektov	výsledku	počet	obec Zbudské Dlhé	0	25
		Počet podporených Projektov	výsledku	počet	obec Zbudské Dlhé	0	1
Opatrenie 6.1.2	Mladé rodiny s deťmi.	Počet užívateľov podporených projektov	výsledku	počet	obec Zbudské Dlhé	0	100
		Počet podporených projektov	výsledku	počet	obec Zbudské Dlhé	0	1
		Počet vytvorených pracovných miest	výsledku	počet	obec Zbudské Dlhé	0	0
Opatrenie 6.1.3	Marginalizované skupiny.	Počet podporených projektov	výsledku	počet	obec Zbudské Dlhé	0	1
		Počet užívateľov podporených projektov	výsledku	počet	obec Zbudské Dlhé	0	50
Opatrenie 6.1.4	Nájomná bytová výstavba.	Počet užívateľov podporených projektov	výsledku	počet	obec Zbudské Dlhé	0	100
		Počet podporených projektov	výsledku	počet	obec Zbudské Dlhé	0	4
		Počet vytvorených pracovných miest	výsledku	počet	obec Zbudské Dlhé	0	0

### Podprogram 6.2. Zdravotnícke služby

**Cieľ 6.2 Zlepšiť úroveň poskytovania zdravotníckych a sociálnych služieb.**

Opatrenia	Názov	Merateľné indikátory	Typ	Merná jednotka	Inform. zdroj	Vých. hodnota	Cieľová hodnota
Opatrenie 6.2.1	Podpora poradenskej činnosti.	Počet užívateľov podporených projektov	výsledku	počet	obec Zbudské Dlhé	0	10





		Počet podporených projektov	výstupu	počet	obec Zbudské Dlhé	0	1
Opatrenie 6.2.2	Zabezpečiť dostupnosť zdravotnej starostlivosti pre dospelých občanov.	Počet podporených projektov, prostredníctvom ktorých boli vytvorené podmienky na poskytovanie nových služieb verejnej infraštruktúry	dopadu	počet	obec Zbudské Dlhé	0	1
		Počet užívateľov podporených projektov	výsledku	počet	obec Zbudské Dlhé	0	620

### Podprogram 6.3. Služby zamestnanosti

#### Cieľ 6.3 Zlepšenie zamestnanosti a sociálnej inklúzie rizikových skupín obyvateľov obce.

Opatrenia	Názov	Merateľné indikátory	Typ	Merná jednotka	Inform. zdroj	Vých. hodnota	Cieľová hodnota
Opatrenie 6.3.1	Realizácia vzdelávacích kurzov v oblasti malého podnikania.	počet úspešných absolventov programov ČZV podporených z projektov OPV	výstup	absolútny počet	obec Zbudské Dlhé	0	20
		produktivita práce ako dôsledok rozvoja ľudského kapitálu	vplyv	%	obec Zbudské Dlhé	20	75
Opatrenie 6.3.2	Podpora klientov formou individuálneho poradenstva, posudzovania individuálnych schopností a vypracovávaní individuálnych akčných plánov a rozvoj celoživotného poradenstva.	Počet užívateľov podporených projektov	výsledku	počet	obec Zbudské Dlhé	0	20
		Počet podporených projektov	výstupu	počet	obec Zbudské Dlhé	0	1
Opatrenie 6.3.3	Podpora poradensko-vzdelávacích aktivít zameraných na získavanie sociálnych zručností pri hľadaní si zamestnania a komunikácie s potenciálnym zamestnávateľom pre znevýhodnených uchádzačov o zamestnanie.	Počet užívateľov podporených projektov	výsledku	počet	obec Zbudské Dlhé	0	20
		Počet podporených projektov	výstupu	počet	obec Zbudské Dlhé	0	5
		Zníženie nezamestnanosti	dopad	%	obec Zbudské Dlhé	0	10
		Počet novozaložených podnikateľských subjektov	dopad	%	obec Zbudské Dlhé	0	5

## 6.7 PROGRAM 7. VZDELÁVANIE A ŠPORT

### Podprogram 7.1. Vzdelávanie

#### Cieľ 7.1 Zabezpečiť rozvoj a údržbu infraštruktúry vzdelávania a zabezpečenie podmienok pre efektívnu vzdelávaciu činnosť v obci.

Opatrenia	Názov	Merateľné indikátory	Typ	Merná jednotka	Inform. zdroj	Vých. hodnota	Cieľová hodnota
Opatrenie 7.1.1	Modernizácia zariadení predškolskej výchovy.	Výmera vybudovaných priestorov v m <sup>2</sup>	výstup	m <sup>2</sup>	obec Zbudské Dlhé	0	0
		Výmera zrevitalizovaných priestorov v m <sup>2</sup>	výstupu	m <sup>2</sup>	obec Zbudské Dlhé	0	300
		Počet užívateľov podporených projektov	výsledku	počet	obec Zbudské Dlhé	0	10
Opatrenie 7.1.2	Modernizácia zariadení základného školstva.	Výmera vybudovaných priestorov v m <sup>2</sup>	výstup	m <sup>2</sup>	obec Veľká Lehota	0	500
		Výmera zrevitalizovaných priestorov v m <sup>2</sup>	výstupu	m <sup>2</sup>	obec Veľká Lehota	0	500
		Počet užívateľov podporených projektov	výsledku	počet	obec Veľká Lehota	0	32
Opatrenie 7.1.3	Dostavba školskej športovej infraštruktúry a mimoškolskej záujmovej činnosti.	Výmera vybudovaných priestorov v m <sup>2</sup>	výstup	m <sup>2</sup>	obec Veľká Lehota	0	200
		Výmera zrevitalizovaných priestorov v m <sup>2</sup>	výstupu	m <sup>2</sup>	obec Veľká Lehota	0	500
		Počet užívateľov podporených projektov	výsledku	počet	obec Veľká Lehota	0	50

### Podprogram 7.2. Šport



**Cieľ 7.2. Zabezpečiť trvalé skvalitňovanie vyváženej ponuky výkonnostného a rekreačného športu.**

Opatrenia	Názov	Merateľné indikátory	Typ	Merná jednotka	Inform. zdroj	Vých. hodnota	Cieľová hodnota
Opatrenie 7.2.1	Výstavba a rekonštrukcia športovej infraštruktúry.	Počet vybudovaných ihrísk	výsledku	počet	obec Zbudské Dlhé	0	5
		Počet organizovaných športových podujatí	výsledku	počet	obec Zbudské Dlhé	0	10
		Počet užívateľov podporených projektov	výsledku	počet	obec Zbudské Dlhé	0	100
Opatrenie 7.2.2	Rozvoj mimoškolskej činnosti – športové kluby, turistika, kultúrne krúžky.	Počet organizovaných športových podujatí	výsledku	počet	obec Zbudské Dlhé	0	10
		Počet užívateľov podporených projektov	výsledku	počet	obec Zbudské Dlhé	0	50

## 6.8 PROGRAM 8. KULTÚRA

### Podprogram 8.1. Kultúrna infraštruktúra

**Cieľ 8.1 Zachovanie kultúrno-historického potenciálu obce a rozvoj kultúrnych, informačných a voľnočasových aktivít v nadväznosti na rozvoj cestovného ruchu na regionálnej a miestnej úrovni.**

Opatrenia	Názov	Merateľné indikátory	Typ	Merná jednotka	Inform. zdroj	Vých. hodnota	Cieľová hodnota
Opatrenie 8.1.1	Výstavba multifunkčného kultúrneho zariadenia.	Výmera zrekonštruovaných priestorov v m <sup>2</sup>	výstup	m <sup>2</sup>	obec Zbudské Dlhé	0	500
		Zníženie koeficientu prestupu tepla,	dopad	%	obec Zbudské Dlhé	0	30
		Plocha zrekonštruovanej strešnej krytiny,	výstup	m <sup>2</sup>	obec Zbudské Dlhé	0	400
Opatrenie 8.1.2	Rekonštrukcia kultúrnych pamiatok a historických stavieb.	Počet vybudovaných/zrekonštruovaných kultúrnych objektov	výstup	počet	obec Zbudské Dlhé	0	5
		Počet užívateľov	dopad	počet	obec Zbudské Dlhé	0	620
Opatrenie 8.1.3	Podpora kultúrnych podujatí v obci.	Počet vybudovaných objektov	výstup	počet	obec Zbudské Dlhé	0	1
		Počet organizovaných podujatí	dopad	počet	obec Zbudské Dlhé	0	20

### Podprogram 8.2. Organizačné zabezpečenie

**Cieľ 8.2 Organizačne zabezpečiť ponuku kultúrnych podujatí v obci.**

Opatrenia	Názov	Merateľné indikátory	Typ	Merná jednotka	Inform. zdroj	Vých. hodnota	Cieľová hodnota
Opatrenie 8.2.1	Spracovať kalendár kultúrnych podujatí na celý rok, tento priebežne aktualizovať. Rozšíriť žánrovú ponuku s orientáciou na hodnotný kultúrny prínos.	Počet spracovaných reklamných informačných letákov	výsledku	počet	obec Zbudské Dlhé	0	1
		Počet nových návštevníkov obce	výsledku	počet	obec Zbudské Dlhé	0	2500

### Podprogram 8.3. Propagácia v oblasti kultúry

**Cieľ 8.3 Vytvorenie podmienok na efektívnu propagáciu obce v oblasti kultúry.**

Opatrenia	Názov	Merateľné indikátory	Typ	Merná jednotka	Inform. zdroj	Vých. hodnota	Cieľová hodnota
Opatrenie 8.3.1	Spracovať globálnu koncepciu „propagácie“ histórie obce v multimediálnej forme.	Počet spracovaných reklamných informačných letákov, multimediálnych prezentácií	výsledku	počet	obec Zbudské Dlhé	0	0
		Počet nových návštevníkov obce	výsledok	počet	obec Zbudské Dlhé	0	2500
Opatrenie 8.3.2	Propagácia kultúry na Internete prostredníctvom www stránky obce.	Počet nových prístupov na www stránku	výsledok	počet	obec Zbudské Dlhé	0	800
		Počet nových návštevníkov obce	dopad	počet	obec Zbudské Dlhé	0	2500



		Počet propagovaných kultúrnych podujatí	výsledok	počet	obec Zbudské Dlhé	0	1
--	--	---	----------	-------	-------------------	---	---

## 6.9 PROGRAM 9. PROPAGÁCIA A CESTOVNÝ RUCH

### Podprogram 9.1. Propagácia obce

#### Cieľ 9.1 Zabezpečiť účinnú propagáciu obce.

Opatrenia	Názov	Merateľné indikátory	Typ	Merná jednotka	Inform. zdroj	Vých. hodnota	Cieľová hodnota
Opatrenie 9.1.1	Aktualizácia www stránky obce.	Počet nových prístupov na www stránku	výsledok	počet	obec Zbudské Dlhé	1900	500
Opatrenie 9.1.2	Podpora budovania informačných tabúlí v obce.	Počet nových inštalovaných tabúlí	výsledok	počet	obec Zbudské Dlhé	0	5
		Počet nových návštevníkov obce	dopad	počet	obec Zbudské Dlhé	0	750

### Podprogram 9.2. Rekreačno - relaxačné zázemie obce.

#### Cieľ 9.2 Budovanie relaxačno – rekreačného zázemia obce.

Opatrenia	Názov	Merateľné indikátory	Typ	Merná jednotka	Inform. zdroj	Vých. hodnota	Cieľová hodnota
Opatrenie 9.2.1	Podpora vytvárania nových atrakcií v obci.	Počet vytvorených nových pracovných miest	dopad	počet	obec Zbudské Dlhé	0	15
		Počet nových návštevníkov obce	výsledok	počet	obec Zbudské Dlhé	0	4000
		Tržby z predaja služieb	dopad	€	obec Zbudské Dlhé	0	300 tis.

### Podprogram 9.3. Cestovný ruch.

#### Cieľ 9.3 Podporovať podnikateľské aktivity v cestovnom ruchu.

Opatrenia	Názov	Merateľné indikátory	Typ	Merná jednotka	Inform. zdroj	Vých. hodnota	Cieľová hodnota
Opatrenie 9.3.1	Uzavrieť s podnikateľmi dohody o poskytovaní služieb v agroturistike a cestovnom ruchu a o propagovaní ich služieb obcami.	Počet uzatvorených dohôd	výsledok	počet	obec Zbudské Dlhé	0	1
		Počet nových atrakcií obce	výsledok	počet	obec Zbudské Dlhé	0	2
		Počet nových propagačných materiálov	výsledok	počet	obec Zbudské Dlhé	0	300
		Počet nových návštevníkov obce	výsledok	počet	obec Zbudské Dlhé	0	500
Opatrenie 9.3.2	Podporovať podnikateľské subjekty, neziskové organizácie a inštitúcie pri získavaní finančných prostriedkov z grantov a fondov EÚ.	Počet nových atrakcií obce	výsledok	počet	obec Zbudské Dlhé	0	2
		Objem získaných prostriedkov	výstup	mil. €	obec Zbudské Dlhé	0	-
		Počet nových návštevníkov obce	výsledok	počet	obec Zbudské Dlhé	0	500
		Počet užívateľov podporených projektov	výsledku	počet	obec Zbudské Dlhé	0	500

## 6.10 PROGRAM 10. ADMINISTRATÍVA A BEZPEČNOSŤ

### Podprogram 10.1. Administratíva

#### Cieľ 10.1 Zabezpečiť rozvoj administratívnej infraštruktúry a podmienok na výkon samosprávnych funkcií v obci

Opatrenia	Názov	Merateľné indikátory	Typ	Merná jednotka	Inform. zdroj	Vých. hodnota	Cieľová hodnota
Opatrenie 10.1.1	Komplexná rekonštrukcia budovy obecného úradu.	Počet podporených projektov, prostredníctvom ktorých boli vytvorené podmienky na poskytovanie nových služieb verejnej infraštruktúry	dopadu	počet	obec Zbudské Dlhé	0	1



	Počet zrekonštruovaných miestností	dopadu	počet	obec Zbudské Dlhé	0	5
	Počet vytvorených pracovných miest	výsledok	počet	obec Zbudské Dlhé	0	0
	Celková zateplená plocha	výsledok	m <sup>2</sup>	obec Zbudské Dlhé	0	300

## Podprogram 10.2. Bezpečnosť

### Cieľ 10.2 Vytvorenie podmienok na znižovanie kriminality v obci a ochranu majetku obyvateľov a ostatných subjektov v obci.

Opatrenia	Názov	Merateľné indikátory	Typ	Merná jednotka	Inform. zdroj	Vých. hodnota	Cieľová hodnota
Opatrenie 10.2.1	Zriadenie kamerového systému.	Počet nainštalovaných kamier	výsledok	počet	obec Zbudské Dlhé	0	10
		Zníženie kriminality	dopad	%	obec Zbudské Dlhé	0	40
		Pokrytie územia	dopad	%	obec Zbudské Dlhé	0	50

## 6.11 PROGRAM 11. INFORMATIZÁCIA OBCE

### Podprogram 11.1. Budovanie a rozvoj informačnej infraštruktúry.

#### Cieľ 11.1 Zabezpečiť technické podmienky na prechod samosprávy na nový typ vládnutia - e - government.

Opatrenia	Názov	Merateľné indikátory	Typ	Merná jednotka	Inform. zdroj	Vých. hodnota	Cieľová hodnota
Opatrenie 11.1.1	Rozvoj infraštruktúry informačných systémov samosprávy.	% obyvateľov, ktorí využili internet v priebehu posledných 3 mesiacov na interakciu s verejnými inštitúciami	dopad	%	obec Zbudské Dlhé	10	20
		% podnikov, ktoré využili internet v priebehu posledných 3 mesiacov na interakciu s verejnými inštitúciami	dopad	%	obec Zbudské Dlhé	20	40
		Podiel transakčných typov služieb na celkovom počte základných verejných e-služieb	dopad	%	obec Zbudské Dlhé	10	20
Opatrenie 11.1.2	Zavádzanie efektívnych elektronických služieb poskytovaných na úrovni samosprávy.	on-line dostupnosť 20 základných verejných služieb	dopad	%	obec Zbudské Dlhé	5	30
		Počet potrebných dokumentov pri vybavení agendy spojennej s vybranou životnou udalosťou	výsledok	Počet	obec Zbudské Dlhé	3	1
		% obyvateľov, ktorí využili internet v priebehu posledných 3 mesiacov na interakciu s verejnými inštitúciami	dopad	%	obec Zbudské Dlhé	5	30
		% podnikov, ktoré využili internet v priebehu posledných 3 mesiacov na interakciu s verejnými inštitúciami	dopad	%	obec Zbudské Dlhé	10	20
		Podiel transakčných typov služieb na celkovom počte základných verejných e-služieb	dopad	%	obec Zbudské Dlhé	20	40

### Podprogram 11.2. Počítačová gramotnosť.

#### Cieľ 11.2 Zvýšenie počítačovej gramotnosti obyvateľov a pracovníkov samosprávy.

Opatrenia	Názov	Merateľné indikátory	Typ	Merná jednotka	Inform. zdroj	Vých. hodnota	Cieľová hodnota
Opatrenie 11.2.1	Podpora zvyšovania počítačového vedomia u pracovníkov samosprávy.	Počet užívateľov podporených Projektov	výsledku	počet	obec Zbudské Dlhé	0	3
		Počet podporených projektov	výstupu	počet	obec Zbudské Dlhé	0	1
		% pracovníkov ovládajúcich 5 zo 6 základných IT zručností	dopad	%	obec Zbudské Dlhé	50	100
Opatrenie 11.2.2	Podpora zvyšovania počítačového vedomia u obyvateľov obce.	Počet užívateľov podporených projektov	výsledku	počet	obec Zbudské Dlhé	0	100
		Počet podporených projektov	výstupu	počet	obec Zbudské Dlhé	0	5
		% obyvateľov ovládajúcich 5 zo 6 základných IT zručností	dopad	%	obec Zbudské Dlhé	10	20



Opatrenie 11.2.3	Podpora vzdelávacích aktivít zameraných na zvyšovanie zručností a vedomostí o internete a motiváciu k používaniu internetu a elektronických služieb.	Počet užívateľov podporených projektov	výsledku	počet	obec Zbudské Dlhé	0	100
		Počet podporených projektov	výstupu	počet	obec Zbudské Dlhé	0	5
		Podiel transakčných typov služieb na celkovom počte základných verejných e-služieb	dopad	%	obec Zbudské Dlhé	5	30
		% obyvateľov, ktorí využili internet v priebehu posledných 3 mesiacov na interakciu s verejnými inštitúciami	dopad	%	obec Zbudské Dlhé	10	20
		% podnikov, ktoré využili internet v priebehu posledných 3 mesiacov na interakciu s verejnými inštitúciami	dopad	%	obec Zbudské Dlhé	20	40
		% obyvateľov ovládajúcich 5 zo 6 základných IT zručností	dopad	%	obec Zbudské Dlhé	10	20



## **Realizačná časť Programu hospodárskeho rozvoja a sociálneho rozvoja obce Zbudské Dlhé**

---

### **2015 - 2024**

Realizačná časť je zameraná na popis postupov inštitucionálneho zabezpečenia formou partnerstva a organizačné zabezpečenie realizácie programu rozvoja obce, systém monitorovania a hodnotenia plnenia programu rozvoja obce s ustanovením merateľných ukazovateľov, vecný a časový harmonogram realizácie programu rozvoja obce formou akčných plánov.

### **7 INŠTITUCIONÁLNE A ORGANIZAČNÉ ZABEZPEČENIE REALIZÁCIE PHRSR OBCE ZBUDSKÉ DLHÉ**

Obecný úrad zabezpečuje trvalo udržateľný hospodársky rozvoj, sociálny rozvoj a územný rozvoj prostredníctvom PHRSR a Akčných plánov. Obecný úrad v súčinnosti s poslancami OZ a zriadenými komisiami pripravuje vízie, stratégie, iniciuje aktivity strategického rozvoja obce, vykonáva stratégiu regionálneho rozvoja, vypracováva program hospodárskeho a sociálneho rozvoja, koordinuje spoluprácu na jeho vypracovaní, spolupracuje s externým prostredím, vedie databázy kontaktov, vedie prehľad o organizáciách tretieho sektora, pomáha a vytvára podmienky na ich činnosť. Úrad analyzuje potreby, ktoré sa plánujú prefinancovať z príspevkov na projekty, sleduje výzvy na predkladanie žiadostí, legislatívu, pravidlá, pri príprave spolupracuje s vecnými útvarmi a externým prostredím, vytvára podmienky pre realizáciu projektov, monitoruje priebeh realizácie projektov, zúčastňuje sa na kontrole práce na projektoch, kontroluje práce na realizácii projektov a hodnotí ukončené projekty, sleduje legislatívu a pravidlá pre čerpanie fondov EÚ a grantov, komunikuje s riadiacim orgánom, monitoruje realizáciu projektov.

Koordinácia efektívnej a účinnej implementácie PHRSR obce bude zabezpečená prostredníctvom príslušných komisií OZ.

Obecné zastupiteľstvo kontroluje dosahovanie stanovených cieľov PHRSR obce Zbudské Dlhé. Pravidelne sleduje a hodnotí výsledky implementácie PHRSR. Orgány a inštitúcie štátnej správy všetkých oblastí spoločensko-ekonomického a kultúrneho života, ktoré realizáciou svojich rozvojových aktivít prispievajú k napĺňaniu cieľov PHRSR obce a vstupujú do partnerstiev územnej spolupráce. Podnikateľské subjekty, združenia podnikateľských subjektov, zamestnávateľia – koordinujúce aktivity na napĺňanie cieľov PHRSR a vstupujúce do partnerstiev na mimosektorovej báze, podnikateľský subjekt – samospráva – tretí sektor. Záujmové spolky a združenia, občianske združenia – realizujúci svoje rozvojové aktivity v koordinácii s obcou Zbudské Dlhé, v súlade s opatreniami a aktivitami PHRSR obce Zbudské Dlhé, podporujúcimi vyvážený regionálny rozvoj územia mesta. Ostatní socio-ekonomickí partneri – podieľajúcich sa na realizovaní akčných plánov v súlade s PHRSR obce Zbudské Dlhé na roky 2015 – 2024.

#### *Inštitucionálne a organizačné zabezpečenie realizácie akčných plánov obce Zbudské Dlhé*

Implementácia PHRSR obce Zbudské Dlhé sa bude realizovať aj prostredníctvom konkrétnych Akčných plánov. Akčné plány PHRSR by mali byť priamo napojené na rozpočet obce a zároveň reflektujú kompetencie obce.





Návrh systému riadenia a implementácie akčných plánov PHRSR obce Zbudské Dlhé je nasledovný:

- Obecné zastupiteľstvo monitoruje implementáciu akčných plánov obce Zbudské Dlhé. Posudzuje a schvaľuje návrhy na zmenu a doplnenie akčných plánov.
- Realizáciu konkrétnych projektov Akčného plánu obce Zbudské Dlhé budú zabezpečovať pracovníci úradu a starosta obce.
- Kontrolným orgánom budú poverené jednotlivé komisie Obecného zastupiteľstva obce Zbudské Dlhé.

Realizácia vyžaduje pravidelnú systematickú prácu skupín odborníkov a pracovníkov samosprávy. Na tento účel sa doporučuje zriadiť nasledovné orgány s prepojením na vlastné ľudské zdroje:

#### *Výbor pre PHRSR*

Poradný orgán zložený zo starostu a poslancov obecného zastupiteľstva. Úlohou výboru bude v intervale minimálne dva krát do roka posúdiť Správu o realizácii PHRSR a stav finančného čerpania prostriedkov, dopadovú analýzu PHRSR, plán na ďalšie obdobie a navrhovať stratégiu rozvoja a doplnenie úloh a opatrení, ktoré neboli uvedené v PHRSR.

#### *Komisia strategického rozvoja*

Výkonný útvar, zabezpečujúci plánovanie a realizáciu úloh PHRSR. Úlohou útvaru bude: vypracovávať Opatrenia, koordinovať Opatrenia, monitorovať realizáciu Projektov, vypracovávať dopadové analýzy Projektov, spolupracovať s inými partnermi doma a v zahraničí na realizácii Projektov, vyhľadávať potenciálne zdroje a partnerstvá na realizáciu úloh PHRSR, dohliadať nad ekonomickým čerpaním Projektových prostriedkov, zbierať podklady o Projektoch v rámci PHRSR realizovaných inými subjektami, viesť aktuálnu analýzu demografie a štruktúry ekonomických charakteristík obce, sledovať podnikateľskú klímu a vzájomný vzťah odvetví v obci, poskytovať asistenciu podnikom vytváraním všestranných komunikačných kanálov, atď.

#### *Koordinátor pre stratégiu*

Bude mať za úlohu: fungovať ako výkonný tajomník, koordinovať realizáciu PHRSR, predkladať správy, podieľať sa na určovaní priorít realizácie PHRSR, koordinovať stretnutia, podnety, požiadavky predstaviteľov rozhodujúcich odvetví na území obce, zaznamenávať dôležité trendy v hospodárstve majúce dopad na vývoj obce, podieľať sa na budovaní verejno-súkromných partnerstiev, zúčastňovať sa na dôležitých domácich a zahraničných stretnutiach, konferenciách, zameraných na rozvoj obce.

#### *Vlastní zamestnanci*

Do realizácie PHRSR budú zapojení aj ostatní zamestnanci.

## 7.1 SYSTÉM MONITOROVANIA A HODNOTENIA PLNENIA PHRSR

Medzi kľúčové činnosti a procesy nevyhnutné pre správne zabezpečenie implementácie PHRSR patria aj monitorovanie a hodnotenie na úrovni programu i jednotlivých projektov. Základom nového strategického prístupu v oblasti monitoringu a hodnotenia pre programové obdobie 2015 – 2024 je dôraz kladený na jasné definovanie cieľov a orientácia na výsledky intervencií. Jednotné a správne porozumenie nového výsledkovo orientovaného prístupu k politike súdržnosti EÚ je kľúčovým faktorom efektívnej prípravy a realizácie programového obdobia 2014 - 2020. Premenu plánovaných vstupov, výstupov a výsledkov na skutočné vstupy, výstupy a dosiahnuté výsledky prostredníctvom výberu a implementácie projektov možno pozorovať v reálnom čase pomocou monitorovacích mechanizmov. Monitorovanie, ktorého dominantným nástrojom sú merateľné ukazovatele, je teda zamerané predovšetkým na sledovanie efektivity implementačných a riadiacich mechanizmov programu a na dosahovanie cieľov programu. Na rozdiel od vstupov a výstupov, skutočne dosiahnutý výsledok je okrem realizácie programu daný aj externými faktormi mimo dosahu programu. Externé faktory môžu mať na dosahovanie výsledku minimálny alebo výraznejší vplyv. Práve preto je pri tvorbe programu kľúčové identifikovať pokiaľ možno všetky faktory, ktoré môžu ovplyvniť dosahovanie zvoleného výsledku a rozhodnúť, ktoré z nich budú predmetom programu. Z tohto dôvodu je určenie celkového skutočne dosiahnutého výsledku t.j. reálneho dopadu (dosahu) programu na zmenu sociálno-ekonomickej reality možné len na základe vykonania hodnotenia dopadov.

Dopady nebudú merané prostredníctvom ukazovateľov, ale vhodne zvolenými metódami hodnotenia. Hodnotenie vychádza z údajov získaných na základe monitorovania, kombinuje ich s ďalšími údajmi a poskytuje pridanú hodnotu pre proces učenia, zdokonaľovania a zvyšovania transparentnosti verejných politík tým, že analyzuje unikátnu špecifickú situáciu hodnoteného programu. Hľadá súvislosti, ktoré nie sú evidentné a dopady, ktoré neboli plánované, poskytuje relevantné dôkazy. Stanovenie vhodných výstupových a najmä výsledkových merateľných ukazovateľov je kľúčové, aby bolo možné merať a spätne vyhodnotiť dosahovanie plánovanej zmeny sociálno-ekonomickej reality. Výstupové merateľné ukazovatele pre všetky prioritné osi PHRSR je potrebné definovať v závislosti od plánovaných aktivít a



projektov, ktoré prispievajú k dosahovaniu plánovaného výsledku. Zvoliť by mali len tie merateľné ukazovatele, ktoré vystihujú podstatu výstupov priorít a prioritných osí PHRSR. Cieľové hodnoty predstavujú kvalifikovaný odhad, ktorý môže byť v prípade potreby upravený na základe vývoja implementácie. Pri stanovovaní cieľových hodnôt je vhodné vychádzať zo skúseností s implementáciou podobných projektov v minulosti, z dostupných cenníkov, prípadne smerných ukazovateľov (tzv. benchmarkov).

### *Monitoring*

Významným predpokladom pre úspešné napĺňanie cieľov PHRSR obce Zbudské Dlhé je posilnenie postavenia miestnej samosprávy pri implementácii samotného programu. Zároveň je potrebné, aby miestna samospráva aktívne iniciovala vznik partnerstiev (spolupráce) s významnými socioekonomickými aktérmi pôsobiacimi na území obce. Úlohou miestnej samosprávy je pravidelné monitorovanie a vyhodnocovanie plnenia PHRSR obce Zbudské Dlhé. Hlavným cieľom monitorovania je pravidelné sledovanie realizácie cieľov Programu a projektov s využitím systému merateľných ukazovateľov. Výstupy z monitorovania zabezpečujú pre obec Zbudské Dlhé vstupy pre rozhodovanie pre účely zlepšenia implementácie PHRSR, vypracovávanie priebežných správ a záverečnej správy o vykonávaní PHRSR a podklady pre rozhodovanie obecného zastupiteľstva obce Zbudské Dlhé (napr. v súvislosti s prípadnou revíziou PHRSR). Monitorovanie a hodnotenie zabezpečujú všetky subjekty zúčastnené na riadení PHRSR v rozsahu zadefinovaných úloh a zodpovedností (definované v PHRSR obce Zbudské Dlhé). V súvislosti s implementáciou PHRSR je monitorovanie na úrovni individuálnych projektov zabezpečované, v rámci príslušných opatrení, zodpovednými projektovými manažérmi (projektový manažér, poverený zástupca zodpovedný za realizáciu projektu).

Monitorovanie na úrovni cieľov a prioritných osí PHRSR ako celku bude zabezpečovať OcÚ Zbudské Dlhé. Údaje získané v procese monitorovania predstavujú významný zdroj informácií pre riadenie PHRSR a pre prijímanie rozhodnutí OcÚ Zbudské Dlhé a Obecného zastupiteľstva. Zároveň sú využívané v procese hodnotenia PHRSR, resp. jeho rôznych aspektov. Monitorovanie (a následne hodnotenie) prebieha na základe systému merateľných ukazovateľov.

Ciele PHRSR sa definujú a následne kvantifikujú v procese programovania prostredníctvom sústavy merateľných ukazovateľov. Ukazovatele sú záväzné pre všetky subjekty a sú súčasťou PHRSR obce Zbudské Dlhé. Napĺňanie zadefinovaných ukazovateľov predstavuje najdôležitejší nástroj pre monitorovanie a hodnotenie napĺňania cieľov PHRSR. Rámcové merateľné ukazovatele PHRSR sú uvedené na konci programovej časti PHRSR obce Zbudské Dlhé na roky 2015 - 2024. Monitorovanie začína na najnižšom stupni – na úrovni projektu. Pre potreby monitorovania je projekt základnou jednotkou, ktorá je analyzovaná prostredníctvom relevantných zozbieraných údajov.

### *Hodnotenie*

V súlade so systémom riadenia, definovaným v PHRSR, hodnotenie predstavuje proces, ktorý systematicky skúma prínos z realizácie PHRSR a jeho súlad s cieľmi stanovenými v PHRSR a analyzuje účinnosť realizačných procesov a vhodnosť nastavenia jednotlivých opatrení a skupiny aktivít a pripravuje odporúčania na zvýšenie ich efektívnosti. Počas programového obdobia (roky 2015 – 2024) sa odporúča vykonávať priebežné hodnotenia a po ukončení programového obdobia, tzv. následné hodnotenie. Výsledky sa zverejňujú podľa platných predpisov o prístupe k informáciám. Proces hodnotenia z hľadiska jeho vykonávania je rozdelený na interné a externé hodnotenie. Pri internom hodnotení je v procese hodnotenia realizovaný vlastnými (internými) kapacitami subjektu zodpovedného za administratívne zabezpečenie realizácie PHRSR, naopak na externom hodnotení sa podieľa externý subjekt (iná právnická alebo fyzická osoba).

#### *Priebežné hodnotenie*

Proces priebežného hodnotenia má formu série hodnotení, ktorých cieľom je kontinuálne počas implementácie Programu skúmať rozsah, do akého sa využili prostriedky, skúmať efektívnosť a účinnosť programovania a sociálno-ekonomický dopad. Zároveň identifikuje faktory, ktoré prispeli k úspechu alebo neúspechu implementácie Programu vrátane udržateľnosti a identifikovania vhodných postupov. Hodnotenie sa vykonáva systematicky a priebežne počas celého trvania Programu až po predloženie Záverečnej správy Programu. Priebežné hodnotenia sa odporúča vykonávať raz ročne. Hodnotiace obdobie je obdobie od 1. januára do 31. decembra príslušného roka. Správu z hodnotenia predkladá OcÚ obecnému zastupiteľstvu obce Zbudské Dlhé najneskôr do 6 mesiacov po uplynutí príslušného



hodnotiaceho obdobia. Základnými podkladmi pre prípravu hodnotenia sú monitorovacie správy projektov realizovaných v rámci príslušného PHRSR a priebežné správy o implementovaní PHRSR predkladané Obecnému zastupiteľstvu obce Zbudské Dlhé. Výsledky hodnotenia sú podkladom pre rozhodnutia OcÚ a Obecné zastupiteľstvo obce Zbudské Dlhé pri riadení realizácie PHRSR s účelom dosiahnuť žiaduci pokrok smerom k naplneniu hlavných ekonomických, sociálnych a environmentálnych cieľov.

#### Následné hodnotenie

Následné hodnotenie skúma rozsah, v akom sa využili zdroje, účinnosť a efektívnosť programovania a sociálno-ekonomický vplyv. Následné hodnotenie určí faktory, ktoré prispeli k úspechu alebo neúspechu vykonávania PHRSR a určí osvedčené postupy. Výstupom následného hodnotenia je Záverečná správa o hodnotení PHRSR obce Zbudské Dlhé. Hodnotiace obdobie pri následnom hodnotení predstavuje obdobie celej realizácie PHRSR (tzv. programové obdobie). Programové obdobie začína dňom schválenia Programu príslušným monitorovacím výborom a končí 31.12.2024. Vypracovanie Záverečnej správy zabezpečí OcÚ Zbudské Dlhé, ktorý ju do 6 mesiacov od ukončenia programového obdobia predkladá obecnému zastupiteľstvu.

#### Formulár č. R 5 - Plán hodnotenia a monitorovania

Plán priebežných hodnotení PHRSR na programové obdobie 2015 - 2024		
Typ hodnotenia	Vykonat' prvýkrát	Dôvod vykonania/ periodicita
<b>Strategické hodnotenie</b>	v roku 2020	podľa rozhodnutia obce/koordinátora PHRSR a vzniknutej spoločenskej potreby.
<b>Operatívne hodnotenie</b>		
Tematické hodnotenie časti PHRSR	v roku 2016, 2018, 2020, 2022	téma hodnotenia identifikovaná ako riziková časť vo výročnej monitorovacej správe za predchádzajúci kalendárny rok
Ad hoc mimoriadne hodnotenie	podľa potreby	pri značnom odklone od stanovených cieľov a doľahnutých hodnôt ukazovateľov pri návrhu na revíziu PHRSR
Ad hoc hodnotenie celého PHRSR alebo jeho časti	na konci programovacieho obdobia	na základe rozhodnutia starostu/primátora, kontrolného orgánu obce/mesta, podnetu poslancov; na základe protokolu NKÚ SR, správy auditu ...

Zdroj: Príloha k metodike PHRSR, 2014, s.25.

## 7.2 KOMUNIKAČNÝ PLÁN

Obec bude priebežne informovať o realizácii PHRSR prostredníctvom verejných zasadnutí OZ, ako aj prostredníctvom vlastnej www stránky. Na stránke sa budú priebežne publikovať schválené monitorovacie správy, ktoré boli schválené obecným zastupiteľstvom. V prípravnej fáze monitorovacej správy budú môcť zúčastnené strany pripomienkovať predkladaný materiál. Zodpovedný za pravidelné informovanie bude OcÚ Zbudské Dlhé.

#### Formulár č. R 1 - Komunikačný plán pre fázu realizácie PHRSR

P. č.	Časový rámec	Miesto konania	Cieľová skupina	Forma	Téma, ciele	Vstupné údaje	Výstupy
1.	01/2016	OcÚ	poslanci, obyvatelia, neziskové a podnikateľské subjekty	verejné prerokovanie	Prepojenie PHRSR a programového rozpočtovania, hodnotenie plnenia za predchádzajúci rok	Hodnotiaca a monitorovacia správa plnenia PHRSR, rozpočet na príslušný rok, Výročná správa obce, Záverečný účet	Monitorovacia správa, Uznesenie OZ
2.	01/2017	OcÚ	poslanci, obyvatelia, neziskové a podnikateľské subjekty	verejné prerokovanie	Prepojenie PHRSR a programového rozpočtovania, hodnotenie plnenia za predchádzajúci rok	Hodnotiaca a monitorovacia správa plnenia PHRSR, rozpočet na príslušný rok, Výročná správa obce, Záverečný účet	Monitorovacia správa, Uznesenie OZ
3.	01/2018	OcÚ	poslanci, obyvatelia, neziskové a podnikateľské subjekty	verejné prerokovanie	Prepojenie PHRSR a programového rozpočtovania, hodnotenie plnenia za predchádzajúci rok	Hodnotiaca a monitorovacia správa plnenia PHRSR, rozpočet na príslušný rok, Výročná správa obce, Záverečný účet	Monitorovacia správa, Uznesenie OZ
4.	01/2019	OcÚ	poslanci, obyvatelia, neziskové a podnikateľské subjekty	verejné prerokovanie	Prepojenie PHRSR a programového rozpočtovania, hodnotenie plnenia za predchádzajúci rok	Hodnotiaca a monitorovacia správa plnenia PHRSR, rozpočet na príslušný rok,	Monitorovacia správa, Uznesenie OZ



						Výročná správa obce, Záverečný účet	
5.	01/2020	OcÚ	poslanci, obyvatelia, neziskové a podnikateľské subjekty	verejné prerokovanie	Prepojenie PHRSR a programového rozpočtovania, hodnotenie plnenia za predchádzajúci rok	Hodnotiaca a monitorovacia správa plnenia PHRSR, rozpočet na príslušný rok, Výročná správa obce, Záverečný účet	Monitorovacia správa, Uznesenie OZ
6.	01/2021	OcÚ	poslanci, obyvatelia, neziskové a podnikateľské subjekty	verejné prerokovanie	Prepojenie PHRSR a programového rozpočtovania, hodnotenie plnenia za predchádzajúci rok	Hodnotiaca a monitorovacia správa plnenia PHRSR, rozpočet na príslušný rok, Výročná správa obce, Záverečný účet	Monitorovacia správa, Uznesenie OZ
7.	01/2022	OcÚ	poslanci, obyvatelia, neziskové a podnikateľské subjekty	verejné prerokovanie	Prepojenie PHRSR a programového rozpočtovania, hodnotenie plnenia za predchádzajúci rok	Hodnotiaca a monitorovacia správa plnenia PHRSR, rozpočet na príslušný rok, Výročná správa obce, Záverečný účet	Monitorovacia správa, Uznesenie OZ
8.	01/2023	OcÚ	poslanci, obyvatelia, neziskové a podnikateľské subjekty	verejné prerokovanie	Prepojenie PHRSR a programového rozpočtovania, hodnotenie plnenia za predchádzajúci rok	Hodnotiaca a monitorovacia správa plnenia PHRSR, rozpočet na príslušný rok, Výročná správa obce, Záverečný účet	Monitorovacia správa, Uznesenie OZ
9.	01/2024	OcÚ	poslanci, obyvatelia, neziskové a podnikateľské subjekty	verejné prerokovanie	Prepojenie PHRSR a programového rozpočtovania, hodnotenie plnenia za predchádzajúci rok	Hodnotiaca a monitorovacia správa plnenia PHRSR, rozpočet na príslušný rok, Výročná správa obce, Záverečný účet	Monitorovacia správa, Uznesenie OZ, Záverečná hodnotiaca správa

Zdroj: Príloha k metodike PHRSR, 2014, s.25.

## 8 AKČNÝ PLÁN

Akčný plán je konkrétny a záväzný harmonogram činností súvisiacich s rozvojom obce v jednotlivých oblastiach sociálno-ekonomického rozvoja, vychádza zo stratégie, je jej logickou súčasťou a realizuje sa prostredníctvom konkrétnych nosných a podporných projektov. Akčný plán obsahuje záväzky týkajúce sa plnenia jednotlivých úloh ako aj zoznam inštitúcií zodpovedných za ich plnenie, predpokladané zdroje financovania, predpokladané objemy rozpočtov, dopad na rozpočet relevantného subjektu, ako aj stav momentálnej pripravenosti projektov. Súčasťou akčného plánu je predpokladaný časový harmonogram. Predpokladané rozpočty v pláne sú uvedené v **tis. €**.

### 8.1 PROGRAM 1. HOSPODÁRSTVO A VEDECKO-TECHNICKÝ ROZVOJ

Strategický zámer						
Zlepšiť podmienky pre rozvoj podnikateľských aktivít, s dôrazom na zvýšenie úrovne zamestnanosti a úrovne a kvality služieb pre obyvateľov obce. V oblasti priemyslu je potrebné okrem zachovania stabilných prvkov výroby všetkými možnými opatreniami podporovať vytváranie nových pracovných príležitostí.						
Podprogram 1.1. Podpora malého a stredného podnikania zo strany obce.						
Cieľ 1.1		Finančne, legislatívne a technicky podporovať malé a stredné podnikanie zo strany obce.				
Opatrenie 1.1.1		Zakladanie a revitalizácia malých a stredných podnikov s majetkovou účasťou obce.				
			Predpokladaný rozpočet	Zdroje financovania	Realizácia	Dopad na rozpočet
Aktivity			podľa potreby	rozpočet obce, podnikateľské subjekty	súkromný sektor	stredný
Opatrenie 1.1.2		Podpora rozvoja obchodných a komerčných služieb v obci.				
			Predpokladaný rozpočet	Zdroje financovania	Realizácia	Dopad na rozpočet
Aktivity			podľa potreby	podnikateľské subjekty, úvery,	súkromný sektor	žiadny
			podľa potreby	podnikateľské subjekty, úvery,	súkromný sektor	žiadny



	Podpora zriaďovania prevádzok servisných a opravárenských služieb.	podľa potreby	podnikateľské subjekty, úvery,	súkromný sektor	žiadny	podnikateľské subjekty
	Výstavba obecnej tržnice.	20	rozpočet obce, ŠF EÚ, podnikateľské subjekty, úvery, iné grantové schémy	verejný sektor	vysoký	obec Zb. Dlhé

**Podprogram 1.2. Podpora tradičných odvetví priemyslu a poľnohospodárstva.**

Cieľ 1.2 Zabezpečiť rozvoj tradičných remesiel v obci.

Opatrenie 1.2.1 Rekonštrukcia areálov hospodárskych dvorov PD.

		Predpokladaný rozpočet	Zdroje financovania	Realizácia	Dopad na rozpočet	Oprávnení žiadatelia
Aktivity	Vypracovanie technickej dokumentácie.	20	podnikateľské subjekty, úvery, iné grantové schémy	súkromný sektor	žiadny	podnikateľské subjekty
	Rekonštrukcia hál a budov.	700	podnikateľské subjekty, úvery, iné grantové schémy	súkromný sektor	žiadny	podnikateľské subjekty
	Modernizácia technologického vybavenia PD.	500	podnikateľské subjekty, úvery, iné grantové schémy	súkromný sektor	žiadny	podnikateľské subjekty
	Zabezpečiť obmedzenie znečisťovania ovzdušia z výrobného areálu PD.	100	podnikateľské subjekty, úvery, iné grantové schémy	súkromný sektor	žiadny	podnikateľské subjekty

**Podprogram 1.3. Podpora inovačných aktivít v podnikoch.**

Cieľ 1.3 Vytvorenie podmienok na rozvoj inovačných aktivít v súkromných podnikoch.

Opatrenie 1.3.1 Zavádzanie nových technológií do súčasných výrobných prevádzok.

		Predpokladaný rozpočet	Zdroje financovania	Realizácia	Dopad na rozpočet	Oprávnení žiadatelia
Aktivity	Vypracovanie technickej dokumentácie.	10	podnikateľské subjekty, úvery, iné grantové schémy, ŠF EÚ	súkromný sektor	žiadny	podnikateľské subjekty
	Výstavba priestorov pre prevádzku ekologickej výroby.	400	podnikateľské subjekty, úvery, iné grantové schémy, ŠF EÚ	súkromný sektor	žiadny	podnikateľské subjekty
	Obnova technológií v podnikoch.	500	podnikateľské subjekty, úvery, iné grantové schémy, ŠF EÚ	súkromný sektor	žiadny	podnikateľské subjekty

**Podprogram 1.4. Energetická efektívnosť a progresívne technológie vo výrobe.**

Cieľ 1.4 Zvýšenie energetickej efektívnosti na strane výroby aj spotreby a zavádzanie progresívnych technológií v energetike.

Opatrenie 1.4.1 Podpora výstavby zariadení na využívanie obnoviteľných zdrojov energie.

		Predpokladaný rozpočet	Zdroje financovania	Realizácia	Dopad na rozpočet	Oprávnení žiadatelia
Aktivity	Spracovanie technickej dokumentácie.	1	rozpočet obce, ŠF EÚ, podnikateľské subjekty, úvery, iné grantové schémy	verejný sektor	nízky	obec Zb. Dlhé
	Inštalácia slnečných kolektorov na budovu obecného úradu.	50	rozpočet obce, ŠF EÚ, podnikateľské subjekty, úvery, iné grantové schémy	verejný sektor	vysoký	obec Zb. Dlhé



Inštalácia slnečných kolektorov na budovu materskej a základnej školy.	50	rozpočet obce, ŠF EÚ, podnikateľské subjekty, úvery, iné grantové schémy	verejný sektor	vysoký	obec Zb. Dlhé
--	----	--	----------------	--------	---------------

	2015	2016	2017	2018	2019	2020	2021	2022	2023	2024
<b>Podprogram 1.1. Podpora malého a stredného podnikania zo strany obce.</b>										
Cieľ 1.1										
Opatrenie 1.1.1										
Opatrenie 1.1.2										
<b>Podprogram 1.2. Podpora tradičných odvetví priemyslu a poľnohospodárstva.</b>										
Cieľ 1.2										
Opatrenie 1.2.1										
<b>Podprogram 1.3. Podpora inovačných aktivít v podnikoch.</b>										
Cieľ 1.3										
Opatrenie 1.3.1										
<b>Podprogram 1.4. Energetická efektívnosť a progresívne technológie vo výrobe.</b>										
Cieľ 1.4										
Opatrenie 1.4.1										

## 8.2 PROGRAM 2. DOPRAVA A KOMUNIKÁCIE

<b>Strategický zámer</b>						
Podpora investičných aktivít so zameraním na modernizáciu a budovanie regionálnych komunikácií (ciest II. a III. triedy) zaisťujúcich dopravnú obsluhu obce Zb. Dlhé. Zámerom je zabezpečiť také prepojenie osídlenia, ktoré umožní efektívny pohyb ľudí a tovaru, modernizáciu dopravných subsystémov zabezpečujúcich bezpečné a hygienicky vyhovujúce dopravné trasy. Cieľom investícií do tohto typu dopravných infraštruktúr je odstránenie identifikovaných nedostatkov v cestnej sieti s ohľadom environmentálny a bezpečnostný aspekt.						
<b>Podprogram 2.1. Komunikácie</b>						
Cieľ 2.1	Zabezpečiť výstavbu a rekonštrukciu miestnych a štátnych komunikácií.					
Opatrenie 2.1.1	Výstavba a rekonštrukcia miestnych komunikácií v obci.					
Aktivity		Predpokladaný rozpočet	Zdroje financovania	Realizácia	Dopad na rozpočet	Oprávnení žiadatelia
	Vypracovanie technickej dokumentácie.	podľa potreby	rozpočet obce, ŠF EÚ	verejný sektor	stredný	obec Zb. Dlhé
	Rekonštrukcia miestnej komunikácie k železničnej stanici.	51	rozpočet obce, ŠF EÚ	verejný sektor	vysoký	obec Zb. Dlhé
	Rekonštrukcia miestnych komunikácií.	podľa potreby	rozpočet obce, ŠF EÚ	verejný sektor	vysoký	obec Zb. Dlhé
Opatrenie 2.1.2	Výstavba a rekonštrukcia štátnych komunikácií v obci.					
Aktivity		Predpokladaný rozpočet	Zdroje financovania	Realizácia	Dopad na rozpočet	Oprávnení žiadatelia
	Rekonštrukcia štátnej cesty II/559.	podľa potreby	VÚC POSK, ŠF EÚ	verejný sektor	žiadny	VÚC POSK,
Opatrenie 2.1.3	Výstavba cyklotrás na prepojenie sídiel regiónu.					
Aktivity		Predpokladaný rozpočet	Zdroje financovania	Realizácia	Dopad na rozpočet	Oprávnení žiadatelia
	Vypracovanie technickej dokumentácie.	podľa potreby	rozpočet obce, ŠF EÚ, úvery, iné grantové schémy	verejný sektor	stredný	obec Zb. Dlhé
	Výstavba turistickej cyklotrasy v dĺžke 3 km.	20	rozpočet obce, ŠF EÚ, úvery, iné grantové schémy	verejný sektor	vysoký	obec Zb. Dlhé
Opatrenie 2.1.4	Dostavba parkovísk pre potreby občianskej infraštruktúry.					
Aktivity		Predpokladaný rozpočet	Zdroje financovania	Realizácia	Dopad na rozpočet	Oprávnení žiadatelia
	Vypracovanie technickej dokumentácie.	podľa potreby	rozpočet obce, ŠF EÚ	verejný sektor	stredný	obec Zb. Dlhé
	Výstavba parkoviska pri základnej škole – 1150 m <sup>2</sup> .	23	rozpočet obce, ŠF EÚ	verejný sektor	vysoký	obec Zb. Dlhé
	Výstavba parkoviska pri miestnom cintoríne – 96 m <sup>2</sup> .	7	rozpočet obce, ŠF EÚ	verejný sektor	vysoký	obec Zb. Dlhé





	Výstavba parkoviska pred budovou obecného úradu – 80 m <sup>2</sup> .	7	rozpočet obce, ŠF EÚ	verejný sektor	stredný	obec Zb. Dlhé
Opatrenie 2.1.5	Dostavba a rekonštrukcia chodníkov popri miestnych komunikáciách.					
		Predpokladaný rozpočet	Zdroje financovania	Realizácia	Dopad na rozpočet	Oprávnení žiadateľa
Aktivity	Vypracovanie technickej dokumentácie.	podľa potreby	rozpočet obce, ŠF EÚ, úvery, iné grantové schémy	verejný sektor	stredný	obec Zb. Dlhé
	Osadenie zábradlia na chodník k železničnej stanici – 532 bm.	12	rozpočet obce, ŠF EÚ, úvery, iné grantové schémy	verejný sektor	vysoký	obec Zb. Dlhé
	Výstavba chodníka pre peších v šírke 2 m a dĺžke 383 m.	200	rozpočet obce, ŠF EÚ, úvery, iné grantové schémy	verejný sektor	vysoký	obec Zb. Dlhé
	Rekonštrukcia existujúceho chodníka pre peších – 490 m <sup>2</sup> .	8	rozpočet obce, ŠF EÚ, úvery, iné grantové schémy	verejný sektor	vysoký	obec Zb. Dlhé
Opatrenie 2.1.6	Rekonštrukcia/výstavba mostov a lávok.					
		Predpokladaný rozpočet	Zdroje financovania	Realizácia	Dopad na rozpočet	Oprávnení žiadateľa
Aktivity	Rekonštrukcia mostov ponad miestne toky.	podľa potreby	rozpočet obce, ŠF EÚ, úvery, iné grantové schémy	verejný sektor	vysoký	obec Zb. Dlhé
Opatrenie 2.1.7	Úprava dopravnej infraštruktúry.					
		Predpokladaný rozpočet	Zdroje financovania	Realizácia	Dopad na rozpočet	Oprávnení žiadateľa
Aktivity	Celková nová passportizácia z novým osadením dopravných značiek.	podľa potreby	rozpočet obce, ŠF EÚ	verejný sektor	nízky	obec Zb. Dlhé
	Vyznačiť prechody pre chodcov v exponovaných častiach cesty II/559.	podľa potreby	rozpočet obce, ŠF EÚ	verejný sektor	nízky	obec Zb. Dlhé

#### Podprogram 2.2. Doprava

Cieľ 2.1 Zabezpečenie dopravného spojenia hromadnou autobusovou dopravou, prípadne železničnou dopravou.

Opatrenie 2.1.1	Riešenie zastávok SAD ako prvkov drobnej architektúry (prístrešky, lavičky, sedenia, informačné tabule, smetné koše, zeleň,...).					
		Predpokladaný rozpočet	Zdroje financovania	Realizácia	Dopad na rozpočet	Oprávnení žiadateľa
Aktivity	Vypracovanie technickej dokumentácie.	podľa potreby	rozpočet obce, ŠF EÚ	verejný sektor	nízky	obec Zb. Dlhé
	Výstavba 3 zastávok (2 v obci a 1 pri osade).	7	rozpočet obce, ŠF EÚ	verejný sektor	stredný	obec Zb. Dlhé

	2015	2016	2017	2018	2019	2020	2021	2022	2023	2024
Podprogram 2.1. Komunikácie										
Cieľ 2.1										
Opatrenie 2.1.1										
Opatrenie 2.1.2										
Opatrenie 2.1.3										
Opatrenie 2.1.4										
Opatrenie 2.1.5										
Opatrenie 2.1.6										
Opatrenie 2.1.7										
Podprogram 2.2. Doprava										
Cieľ 2.1										
Opatrenie 2.1.1										

### 8.3 PROGRAM 3. TECHNICKÁ INFRAŠTRUKTÚRA

Strategický zámer



Rozvoj komplexnej infraštruktúry podporujúcej rozvoj obce a zohľadňujúcej rast kvality života obyvateľov obce a životného prostredia. Rozvoj infraštruktúry bude smerovať hlavne k jej rozšíreniu na potenciálne priemyselné zóny v obci, IBV, ako aj na rekonštrukciu súčasnej infraštruktúry - vodovodnej, elektrickej, komunikačnej.						
Cieľ 3		Zabezpečiť rozvoj a rekonštrukciu technickej infraštruktúry v obci.				
Opatrenie 3.1		Výstavba inžinierskych sietí v nových lokalitách IBV.				
		Predpokladaný rozpočet	Zdroje financovania	Realizácia	Dopad na rozpočet	Oprávnení žiadatelia
Aktivity	Vypracovanie technickej dokumentácie.	podľa potreby	vlastníci	súkromný sektor	žiadny	vlastníci
	Rozvoj technickej infraštruktúry v časti – osada.	podľa potreby	vlastníci	súkromný sektor	žiadny	vlastníci
Opatrenie 3.2		Rekonštrukcia a rozšírenie verejného osvetlenia.				
		Predpokladaný rozpočet	Zdroje financovania	Realizácia	Dopad na rozpočet	Oprávnení žiadatelia
Aktivity	Vypracovanie technickej dokumentácie a príprava projektového spisu.	podľa potreby	rozpočet obce, ŠF EÚ	verejný sektor	nízky	obec Zb. Dlhé
	Rekonštrukcia verejného osvetlenia – LED osvetlenie.	150	rozpočet obce, ŠF EÚ	verejný sektor	vysoký	obec Zb. Dlhé
Opatrenie 3.3		Revitalizácia pietnych miest v obci.				
		Predpokladaný rozpočet	Zdroje financovania	Realizácia	Dopad na rozpočet	Oprávnení žiadatelia
Aktivity	Spracovanie technickej dokumentácie.	2	rozpočet obce, ŠF EÚ	verejný sektor	stredný	obec Zb. Dlhé
	Revitalizácia areálu cintorína.	100	rozpočet obce, ŠF EÚ	verejný sektor	vysoký	obec Zb. Dlhé
	Rekonštrukcia oplotenia obecného cintorína.	15	rozpočet obce, ŠF EÚ	verejný sektor	vysoký	obec Zb. Dlhé
Opatrenie 3.4		Rekonštrukcia a rozšírenie verejného vodovodu.				
		Predpokladaný rozpočet	Zdroje financovania	Realizácia	Dopad na rozpočet	Oprávnení žiadatelia
Aktivity	Spracovanie technickej dokumentácie.	10	VpVS, a.s., rozpočet obce, ŠF EÚ,	verejný sektor	vysoký	VpVS, a.s., obec Zb. Dlhé
	Rekonštrukcia vodovodnej siete.	200	VpVS, a.s., rozpočet obce, ŠF EÚ,	verejný sektor	vysoký	VpVS, a.s., obec Zb. Dlhé
	Výstavba vodovodnej siete k 12 bytovej jednotke.	100	VpVS, a.s., rozpočet obce, ŠF EÚ,	verejný sektor	vysoký	VpVS, a.s., obec Zb. Dlhé
	Výstavba vodovodnej siete k 20 nájomným bytom.	100	VpVS, a.s., rozpočet obce, ŠF EÚ,	verejný sektor	vysoký	VpVS, a.s., obec Zb. Dlhé
Opatrenie 3.5		Zvýšenie kapacity rozvodnej siete plynu.				
		Predpokladaný rozpočet	Zdroje financovania	Realizácia	Dopad na rozpočet	Oprávnení žiadatelia
Aktivity	Dostavba rozvodnej siete plynu v nových lokalitách.	podľa potreby	rozpočet SPP,a.s., ŠF EÚ,	verejný sektor / súkromný sektor	žiadny	SPP,a.s.,
Opatrenie 3.6		Zvýšenie kapacity elektrickej rozvodnej siete.				
		Predpokladaný rozpočet	Zdroje financovania	Realizácia	Dopad na rozpočet	Oprávnení žiadatelia
Aktivity	Výstavba a rekonštrukcia trafostaníc.	podľa potreby	rozpočet VSE,a.s., ŠF EÚ,	verejný sektor / súkromný sektor	žiadny	VSE,a.s.,
	Rekonštrukcia rozvodnej siete.	podľa potreby	rozpočet VSE,a.s., ŠF EÚ,	verejný sektor / súkromný sektor	žiadny	VSE,a.s.,

	2015	2016	2017	2018	2019	2020	2021	2022	2023	2024
Cieľ 3										
Opatrenie 3.1										
Opatrenie 3.2										
Opatrenie 3.3										
Opatrenie 3.4										
Opatrenie 3.5										
Opatrenie 3.6										

#### 8.4 PROGRAM 4. ODPADOVÉ HOSPODÁRSTVO

Strategický zámer		Vytvorenie efektívneho a spoľahlivého systému odvádzania a zneškodňovania odpadov produkovaných subjektmi. Zabezpečiť výstavbu/dostavbu splaškovej a dažďovej kanalizačnej siete. Vytvoriť podmienky na odvoz a likvidáciu TKO a nebezpečného odpadu, vytvorenie podmienok na efektívnu separáciu odpadu v obci.
Cieľ 4		Nakladanie s komunálnym a drobným stavebným odpadom
Opatrenie 4.1	V súlade s prijatými koncepciami zabezpečiť permanentné znižovanie podielu skladovanej časti odpadov, k čomu organizovať mobilné zbery textílií, kovového odpadu, viacvrstvových obalov nebezpečných odpadov.	



		Predpokladaný rozpočet	Zdroje financovania	Realizácia	Dopad na rozpočet	Oprávnení žiadatelia
Aktivity	Zvýšiť enviromentálne povedomie ľudí.	podľa potreby	rozpočet obce	verejný a súkromný sektor	nízky	obec Zb. Dlhé
	Zabezpečenie zberného kontajneru.	1/rok	rozpočet obce	verejný a súkromný sektor	nízky	obec Zb. Dlhé
	Zabezpečenie zberu nebezpečných odpadov.	podľa potreby	rozpočet obce	verejný a súkromný sektor	nízky	obec Zb. Dlhé
Opatrenie 4.2	Zabezpečiť separáciu komunálneho odpadu v obci.					
		Predpokladaný rozpočet	Zdroje financovania	Realizácia	Dopad na rozpočet	Oprávnení žiadatelia
Aktivity	Ekonomicky motivovať obyvateľstvo.	podľa potreby	rozpočet obce	verejný a súkromný sektor	nízky	obec Zb. Dlhé
	Zabezpečiť požadované podmienky pre realizáciu separovaného zberu.	podľa potreby	rozpočet obce, MŽP SR	verejný a súkromný sektor	nízky	obec Zb. Dlhé
	Zabezpečenie nádob pre separovaný zber.	podľa potreby	rozpočet obce, MŽP SR	verejný a súkromný sektor	nízky	obec Zb. Dlhé
	Obstaranie kompostérov pre domáce kompostovanie.	podľa potreby	rozpočet obce, MŽP SR	verejný a súkromný sektor	nízky	obec Zb. Dlhé
Opatrenie 4.3	Rekultivácia čiernych skládok.					
		Predpokladaný rozpočet	Zdroje financovania	Realizácia	Dopad na rozpočet	Oprávnení žiadatelia
Aktivity	Revitalizácia čiernych skládok.	7	rozpočet obce, MŽP SR	verejný a súkromný sektor	nízky	obec Zb. Dlhé
Opatrenie 4.4	Výstavba a dovybavenie obecného kompostoviska a zberného dvora.					
		Predpokladaný rozpočet	Zdroje financovania	Realizácia	Dopad na rozpočet	Oprávnení žiadatelia
Aktivity	Vypracovanie technickej dokumentácie.	5	rozpočet obce, ŠF EÚ	verejný sektor	stredný	obec Zb. Dlhé
	Výstavba komunitnej kompostárne (do 5 ton).	300	rozpočet obce, ŠF EÚ	verejný sektor	vysoký	obec Zb. Dlhé
	Výstavba zberného dvora pre separovaný zber (bez zberu kovov).	250	rozpočet obce, ŠF EÚ	verejný sektor	vysoký	obec Zb. Dlhé
	Obstaranie mechanizácie pre obecné kompostovisko (traktor, vlečka, štiepkovač).	50	rozpočet obce, ŠF EÚ	verejný sektor	vysoký	obec Zb. Dlhé
	Obstaranie mechanizácie pre zberný dvor.	50	rozpočet obce, ŠF EÚ	verejný sektor	vysoký	obec Zb. Dlhé
Opatrenie 4.5	Dostavba splaškovej kanalizačnej siete.					
		Predpokladaný rozpočet	Zdroje financovania	Realizácia	Dopad na rozpočet	Oprávnení žiadatelia
Aktivity	Vypracovanie technickej dokumentácie.	podľa potreby	VpVS, a.s., rozpočet obce, ŠF EÚ,	verejný sektor	vysoký	VpVS, a.s., obec Zb. Dlhé
	Dostavba splaškovej kanalizačnej siete v obci – 1,5 km.	podľa potreby	VpVS, a.s., rozpočet obce, ŠF EÚ,	verejný sektor	vysoký	VpVS, a.s., obec Zb. Dlhé
	Dostavba splaškovej kanalizačnej siete v časti osada.	600	VpVS, a.s., rozpočet obce, ŠF EÚ,	verejný sektor	vysoký	VpVS, a.s., obec Zb. Dlhé
Opatrenie 4.6	Výstavba dažďovej kanalizačnej siete.					
		Predpokladaný rozpočet	Zdroje financovania	Realizácia	Dopad na rozpočet	Oprávnení žiadatelia
Aktivity	Vypracovanie technickej dokumentácie.	5	rozpočet obce, ŠF EÚ,	verejný sektor	stredný	obec Zb. Dlhé
	Revitalizácia odvodňovacích kanálov na zber povrchovej vody.	200	rozpočet obce, ŠF EÚ,	verejný sektor	vysoký	obec Zb. Dlhé
	Výstavba dažďovej kanalizácie DN 400 v dĺžke 376 m pod chodníkom.	podľa potreby	rozpočet obce, ŠF EÚ,	verejný sektor	vysoký	obec Zb. Dlhé

	2015	2016	2017	2018	2019	2020	2021	2022	2023	2024
Cieľ 4										
Opatrenie 4.1										
Opatrenie 4.2										
Opatrenie 4.3										
Opatrenie 4.4										
Opatrenie 4.5										
Opatrenie 4.6										



## 8.5 PROGRAM 5. ŽIVOTNÉ PROSTREDIE

<b>Strategický zámer</b>						
Strategickým zámerom obce je nielen zachovanie existujúceho dobrého stavu životného prostredia a zvyšovania jeho kvality, ale aj eliminácia slabých stránok, neustála osвета, výchova a informovanosť o stave životného prostredia.						
<b>Podprogram 5.1. Informovanosť a poradenstvo</b>						
<b>Cieľ 5.1.</b> Zabezpečiť účinný systém informovanosti a poradenstva						
<b>Opatrenie 5.1.1</b> Spracovať koncepciu zabezpečenia informovanosti, poradenstva a prevencie v oblasti ŽP. Trvale preferovať poradenstvo a prevenciu pred represiou.						
		Predpokladaný rozpočet	Zdroje financovania	Realizácia	Dopad na rozpočet	Oprávnení žiadatelia
Aktivity	Vypracovanie koncepcie pre ochranu životného prostredia v obci.	podľa potreby	rozpočet obce, MŽP SR	verejný sektor	nízky	obec Zb. Dlhé
	Prezentácia a šírenie osvetu v oblasti životného prostredia.	podľa potreby	rozpočet obce	verejný sektor	nízky	obec Zb. Dlhé

<b>Podprogram 5.2. Ochrana a racionálne využívanie vôd, ochrana pred povodňami</b>						
<b>Cieľ 5.2</b> Zabezpečiť ochranu a racionálne využívanie vôd, ochranu pred povodňami.						
<b>Opatrenie 5.2.1</b> Zabezpečiť dostatok kvalitnej pitnej vody, minimalizovať straty vo vodovodných sieťach.						
		Predpokladaný rozpočet	Zdroje financovania	Realizácia	Dopad na rozpočet	Oprávnení žiadatelia
Aktivity	Údržba a rekonštrukcia existujúcej vodovodnej siete.	podľa potreby	ZpVS, a.s., rozpočet obce, ŠF EÚ,	verejný sektor	vysoký	ZpVS, a.s., obec Zb. Dlhé
<b>Opatrenie 5.2.2</b> Revitalizácia protizáplavových opatrení.						
		Predpokladaný rozpočet	Zdroje financovania	Realizácia	Dopad na rozpočet	Oprávnení žiadatelia
Aktivity	Spracovanie technickej dokumentácie.	5	rozpočet obce, ŠF EÚ, podnikateľské subjekty, úvery, iné grantové schémy	verejný sektor	stredný	obec Zb. Dlhé
	Revitalizácia protizáplavových opatrení na rieke Laborec.	250	rozpočet obce, ŠF EÚ, podnikateľské subjekty, úvery, iné grantové schémy	verejný sektor	vysoký	obec Zb. Dlhé
<b>Opatrenie 5.2.3</b> Revitalizácia a úprava korýt vodných tokov.						
		Predpokladaný rozpočet	Zdroje financovania	Realizácia	Dopad na rozpočet	Oprávnení žiadatelia
Aktivity	Vypracovanie technickej dokumentácie.	5	rozpočet obce, ŠF EÚ, MŽP SR, MPH SR, úvery, iné grantové schémy	verejný a súkromný sektor	stredný	obec Zb. Dlhé
	Revitalizácia a spevnenie brehov vodného toku Laborec.	100	rozpočet obce, ŠF EÚ, MŽP SR, MPH SR, úvery, iné grantové schémy	verejný a súkromný sektor	vysoký	obec Zb. Dlhé
	Revitalizácia a spevnenie brehov vodných tokov.	100	rozpočet obce, ŠF EÚ, MŽP SR, MPH SR, úvery, iné grantové schémy	verejný a súkromný sektor	vysoký	obec Zb. Dlhé
	Výstavba protipožiarnej nádrže.	40	rozpočet obce, ŠF EÚ, MŽP SR, MPH SR, úvery, iné grantové schémy	verejný a súkromný sektor	vysoký	obec Zb. Dlhé

<b>Podprogram 5.3. Ochrana ovzdušia</b>						
<b>Cieľ 5.3.</b> Zabezpečiť účinnú ochranu ovzdušia pred malými a strednými zdrojmi znečistenia nachádzajúcimi sa v katastrálnom území obce.						
<b>Opatrenie 5.3.1</b> Zabezpečiť zníženie produkovaných emisií hlavným zdrojom znečistenia – domácnosti.						
		Predpokladaný rozpočet	Zdroje financovania	Stav pripravenosti	Dopad na rozpočet	Oprávnení žiadatelia



Aktivity	Obmedziť spaľovaníu fosílnych palív.	podľa potreby	rozpočet obce, ŠF EÚ, súkromné subjekty	verejný a súkromný sektor	nízky	obec, obyvatelia
	Prechod na alternatívne zdroje vykurovania.	podľa potreby	rozpočet obce, ŠF EÚ, súkromné subjekty	verejný a súkromný sektor	nízky	obec, obyvatelia

<b>Podprogram 5.4. Ochrana a rozvoj ostatných zložiek životného prostredia</b>						
Cieľ 5.4.		Realizácia účinných opatrení v oblasti ostatných zložiek životného prostredia.				
Opatrenie 5.4.1		Realizácia protieróznych opatrení.				
		Predpokladaný rozpočet	Zdroje financovania	Realizácia	Dopad na rozpočet	Oprávnení žiadatelia
Aktivity	Spracovanie technickej dokumentácie.	podľa potreby	rozpočet obce, ŠF EÚ	verejný sektor	nízky	obec Zb. Dlhé
	Realizovať technické opatrenia, prípadne úplne odstrániť erózne procesy na toku Laborec a na jeho prítokoch.	14	rozpočet obce, ŠF EÚ	verejný sektor	vysoký	obec Zb. Dlhé
Opatrenie 5.4.2		Výstavba a revitalizácia oddychových zón v obci.				
		Predpokladaný rozpočet	Zdroje financovania	Realizácia	Dopad na rozpočet	Oprávnení žiadatelia
Aktivity	Spracovanie technickej dokumentácie.	5	rozpočet obce, ŠF EÚ	verejný sektor	stredný	obec Zb. Dlhé
	Vytvorenie biokoridorov miestneho významu v telese železnice a okolitých terénnych vlnách s výskytom drevinovej vegetácie.	podľa potreby	rozpočet obce, ŠF EÚ	verejný sektor	vysoký	obec Zb. Dlhé
	Revitalizácia okolia materskej a základnej školy.	20	rozpočet obce, ŠF EÚ	verejný sektor	vysoký	obec Zb. Dlhé

	2015	2016	2017	2018	2019	2020	2021	2022	2023	2024
<b>Podprogram 5.1. Informovanosť a poradenstvo</b>										
Cieľ 5.1.										
Opatrenie 5.1.1										
<b>Podprogram 5.2. Ochrana a racionálne využívanie vôd, ochrana pred povodňami</b>										
Cieľ 5.2										
Opatrenie 5.2.1										
Opatrenie 5.2.2										
Opatrenie 5.2.3										
<b>Podprogram 5.3. Ochrana ovzdušia</b>										
Cieľ 5.3.										
Opatrenie 5.3.1										
<b>Podprogram 5.4. Ochrana a rozvoj ostatných zložiek životného prostredia</b>										
Cieľ 5.4.										
Opatrenie 5.4.1										
Opatrenie 5.4.2										

## 8.6 PROGRAM 6. SOCIÁLNE SLUŽBY A ZDRAVOTNÍCTVO

<b>Strategický zámer</b>						
Neustále rozvíjať širokú paletu sociálnych a zdravotných služieb poskytovaných v obci. Dbat' o ich dostupnosť, kvalitu a vzájomnú vyváženosť za účelom dosiahnutia dôstojných podmienok života všetkých kategórií obyvateľov obce.						
<b>Podprogram 6.1. Sociálne služby</b>						
Cieľ 6.1 Doplniť chýbajúcu infraštruktúru sociálnych zariadení v obci a zvýšiť ich kvalitu.						
Opatrenie 6.1.1 Obyvatelia v dôchodkovom veku.						
		Predpokladaný rozpočet	Zdroje financovania	Realizácia	Dopad na rozpočet	Oprávnení žiadatelia
Aktivity	Výstavba denného stacionáru (odkúpenie budovy J-SD a jej rekonštrukcia).	40	rozpočet obce, ŠF EÚ, zdroje neziskových organizácií	verejný sektor	vysoký	obec Zb. Dlhé
	Poskytovanie služieb stravovania pre obyvateľov v dôchodkovom veku.	podľa potreby	rozpočet obce, ŠF EÚ, zdroje neziskových organizácií	verejný sektor	stredný	obec Zb. Dlhé



	Elektronický strážca – GPS monitoring.	podľa potreby	rozpočet obce, ŠF EÚ, zdroje neziskových organizácií	verejný sektor	stredný	obec Zb. Dlhé
	Zabezpečenie služby donášky nákupov starším obyvateľom obce.	podľa potreby	rozpočet obce, ŠF EÚ, zdroje neziskových organizácií	verejný sektor	stredný	obec Zb. Dlhé
Opatrenie 6.1.2	Mladé rodiny s deťmi.					
		Predpokladaný rozpočet	Zdroje financovania	Realizácia	Dopad na rozpočet	Oprávnení žiadatelia
Aktivity	Výber vhodnej alternatívy zariadenia zariadenia.	podľa potreby	-	verejný sektor	nízky	obec Zb. Dlhé
	Podpora mladých rodín s deťmi.	podľa potreby	rozpočet obce, ŠF EÚ, zdroje neziskových organizácií	verejný sektor	vysoký	obec Zb. Dlhé
Opatrenie 6.1.3	Marginalizované skupiny.					
		Predpokladaný rozpočet	Zdroje financovania	Realizácia	Dopad na rozpočet	Oprávnení žiadatelia
Aktivity	Výstavba školiaceho a kultúrneho centra.	60	rozpočet obce, ŠF EÚ	verejný sektor	vysoký	obec Zb. Dlhé
	výkup pozemkov na osade	5	rozpočet obce, ŠF EÚ	verejný sektor	vysoký	obec Zb. Dlhé
	Obstaranie motorového vozidla pre TSP.	6	rozpočet obce, ŠF EÚ	verejný sektor	vysoký	obec Zb. Dlhé
Opatrenie 6.1.4	Nájomná bytová výstavba.					
		Predpokladaný rozpočet	Zdroje financovania	Realizácia	Dopad na rozpočet	Oprávnení žiadatelia
Aktivity	Vypracovanie technickej dokumentácie.	5	rozpočet obce, ŠF EÚ	verejný sektor	stredný	obec Zb. Dlhé
	Výstavba 20 obecných nájomných bytov v osade.	1 200	rozpočet obce, ŠF EÚ	verejný sektor	vysoký	obec Zb. Dlhé
	Rekonštrukcia objektu 8 bytovej jednotky (zateplenie a rekonštrukcia strechy).	20	rozpočet obce, ŠF EÚ	verejný sektor	vysoký	obec Zb. Dlhé
	Výstavba 12 bytovej jednotky.	800	rozpočet obce, ŠF EÚ	verejný sektor	vysoký	obec Zb. Dlhé

#### Podprogram 6.2. Zdravotnícke služby

Cieľ 6.2.	Doplniť chýbajúcu infraštruktúru zdravotníckych zariadení v obci a zvýšiť ich kvalitu.					
Opatrenie 6.2.1	Podpora poradenskej činnosti.					
		Predpokladaný rozpočet	Zdroje financovania	Realizácia	Dopad na rozpočet	Oprávnení žiadatelia
Aktivity	Zabezpečenie personálnych kapacít.	podľa potreby	rozpočet obce	verejný sektor	nízky	obec Zb. Dlhé
	Zabezpečenie priestorov.	podľa potreby	rozpočet obce	verejný sektor	nízky	obec Zb. Dlhé
Opatrenie 6.2.2	Zabezpečiť dostupnosť zdravotnej starostlivosti pre dospelých občanov.					
		Predpokladaný rozpočet	Zdroje financovania	Realizácia	Dopad na rozpočet	Oprávnení žiadatelia
Aktivity	Podpora zriaďovania všeobecných a špecializovaných ambulancií.	podľa potreby	rozpočet obce	verejný sektor	nízky	obec Zb. Dlhé

#### Podprogram 6.3. Služby zamestnanosti

Cieľ 6.3	Zlepšenie zamestnanosti a sociálnej inklúzie rizikových skupín obyvateľov obce.					
Opatrenie 6.3.1	Realizácia vzdelávacích kurzov v oblasti malého podnikania.					
		Predpokladaný rozpočet	Zdroje financovania	Realizácia	Dopad na rozpočet	Oprávnení žiadatelia
Aktivity	Finančné a personálne zabezpečenie.	podľa potreby	-	verejný, tretí sektor	nízky	obec Zb. Dlhé
Opatrenie 6.3.2	Podpora klientov formou individuálneho poradenstva, posudzovania individuálnych schopností a vypracovávaní individuálnych akčných plánov a rozvoj celoživotného poradenstva.					
		Predpokladaný rozpočet	Zdroje financovania	Realizácia	Dopad na rozpočet	Oprávnení žiadatelia
Aktivity	Zabezpečenie priestorov na uskutočňovanie poradenských služieb.	podľa potreby	rozpočet obce, ŠF EÚ	tretí sektor	nízky	obec, n.o.
	Personálne zabezpečenie poradenstva.	podľa potreby	rozpočet obce, ŠF EÚ	tretí sektor	nízky	obec, n.o.
Opatrenie 6.3.3	Podpora poradensko-vzdelávacích aktivít zameraných na získavanie sociálnych zručností pri hľadaní si zamestnania a komunikácie s potenciálnym zamestnávateľom pre znevýhodnených uchádzačov o zamestnanie.					
		Predpokladaný rozpočet	Zdroje financovania	Realizácia	Dopad na rozpočet	Oprávnení žiadatelia
Aktivity	Zabezpečenie priestorov na uskutočňovanie poradenských služieb.	podľa potreby	rozpočet obce, ŠF EÚ	tretí sektor	nízky	obec, n.o.



	Personálne zabezpečenie poradenstva.	podľa potreby	rozpočet obce, ŠF EÚ	tretí sektor	nízky	obec, n.o.				
	2015	2016	2017	2018	2019	2020	2021	2022	2023	2024
Podprogram 6.1. Sociálne služby										
Cieľ 6.1										
Opatrenie 6.1.1										
Opatrenie 6.1.2										
Opatrenie 6.1.3										
Opatrenie 6.1.4										
Podprogram 6.2. Zdravotnícke služby										
Cieľ 6.2.										
Opatrenie 6.2.1										
Opatrenie 6.2.2										
Podprogram 6.3. Služby zamestnanosti										
Cieľ 6.3										
Opatrenie 6.3.1										
Opatrenie 6.3.2										
Opatrenie 6.3.3										

## 8.7 PROGRAM 7. VZDELÁVANIE A ŠPORT

<b>Strategický zámer</b>						
Zabezpečenie všestranného rozvoja detí a mládeže. Zlepšenie technického stavu a vybavenia materskej a základnej školy. V športe umožniť ponuku čo najširšej palety služieb, zabezpečiť čo najefektívnejšie a transparentné využitie verejných financií ku prospechu všetkých občanov obce. Podpora existujúcich športových podujatí, ako aj vytváranie vhodných podmienok pre rozvoj rôznych druhov športu nielen pre obyvateľov obce.						
<b>Podprogram 7.1. Vzdelávanie</b>						
Cieľ 7.1.	Zabezpečiť rozvoj a údržbu infraštruktúry vzdelávania a zabezpečenie podmienok pre efektívnu vzdelávaciu činnosť v obci.					
Opatrenie 7.1.1	Modernizácia zariadení predškolskej výchovy.					
		Predpokladaný rozpočet	Zdroje financovania	Realizácia	Dopad na rozpočet	Oprávnení žiadatelia
Aktivity	Obstaranie vybavenia materskej školy.	10	rozpočet obce, ŠF EÚ, MŠ SR	verejný sektor	vysoký	obec Zb. Dlhé
	Revitalizácia areálu materskej školy.	50	rozpočet obce, ŠF EÚ, MŠ SR	verejný sektor	vysoký	obec Zb. Dlhé
	Rekonštrukcia budovy materskej školy a zníženie energetickej náročnosti.	40	rozpočet obce, ŠF EÚ, MŠ SR	verejný sektor	vysoký	obec Zb. Dlhé
	Rekonštrukcia strechy materskej školy.	10	rozpočet obce, ŠF EÚ, MŠ SR	verejný sektor	vysoký	obec Zb. Dlhé
	Výstavba materskej školy v časti osada.	180	rozpočet obce, ŠF EÚ, MŠ SR	verejný sektor	vysoký	obec Zb. Dlhé
Opatrenie 7.1.2	Modernizácia zariadení základného školstva.					
		Predpokladaný rozpočet	Zdroje financovania	Realizácia	Dopad na rozpočet	Oprávnení žiadatelia
Aktivity	Modernizácia vybavenia základnej školy.	50	rozpočet obce, ŠF EÚ, MŠ SR	verejný sektor	vysoký	obec Zb. Dlhé
	Revitalizácia areálu základnej školy.	50	rozpočet obce, ŠF EÚ, MŠ SR	verejný sektor	vysoký	obec Zb. Dlhé
	Výstavba novej budovy základnej školy.	500	rozpočet obce, ŠF EÚ, MŠ SR	verejný sektor	vysoký	obec Zb. Dlhé
Opatrenie 7.1.3	Dostavba školskej športovej infraštruktúry a mimoškolskej záujmovej činnosti.					
		Predpokladaný rozpočet	Zdroje financovania	Realizácia	Dopad na rozpočet	Oprávnení žiadatelia
Aktivity	Výstavba telocvične pre potreby základnej školy.	300	rozpočet obce, ŠF EÚ, MŠ SR	verejný sektor	vysoký	obec Zb. Dlhé
	Rozšírenie záujmových krúžkov (krúžky šikovných rúk, varenia, pečenia).	podľa potreby	rozpočet obce, ŠF EÚ, MŠ SR	verejný sektor	vysoký	obec Zb. Dlhé
<b>Podprogram 7.2. Šport</b>						
Cieľ 7.2.	Zabezpečiť trvalé skvalitňovanie vyváženej ponuky výkonnostného a rekreačného športu.					
Opatrenie 7.2.1	Výstavba športovej infraštruktúry.					





		Predpokladaný rozpočet	Zdroje financovania	Realizácia	Dopad na rozpočet	Oprávnení žiadateľa
Aktivity	Spracovanie technickej dokumentácie.	podľa potreby	rozpočet obce, ŠF EÚ, MŠ SR	verejný sektor	stredný	obec Zb. Dlhé
	Výstavba viacúčelového ihriska 33x18 m.	20	rozpočet obce, ŠF EÚ, MŠ SR	verejný sektor	vysoký	obec Zb. Dlhé
	Rekonštrukcia budovy TJ a výstavba prístrešku.	15	rozpočet obce, ŠF EÚ, MŠ SR	verejný sektor	vysoký	obec Zb. Dlhé
	Výstavba detského dopravného ihriska.	6	rozpočet obce, ŠF EÚ, MŠ SR	verejný sektor	vysoký	obec Zb. Dlhé
Opatrenie 7.2.7	Rozvoj mimoškolskej činnosti – športové kluby, turistika, kultúrne krúžky.					
		Predpokladaný rozpočet	Zdroje financovania	Realizácia	Dopad na rozpočet	Oprávnení žiadateľa
Aktivity	Zabezpečenie priestorového a materiálneho vybavenia.	podľa potreby	rozpočet obce, podnikateľské subjekty	verejný, tretí sektor	stredný	obec Zb. Dlhé

	2015	2016	2017	2018	2019	2020	2021	2022	2023	2024
Podprogram 7.1. Vzdelávanie										
Cieľ 7.1.										
Opatrenie 7.1.1										
Opatrenie 7.1.2										
Opatrenie 7.1.3										
Podprogram 7.2. Šport										
Cieľ 7.2.										
Opatrenie 7.2.1										
Opatrenie 7.2.2										

## 8.8 PROGRAM 8. KULTÚRA

Strategický zámer						
Trvalé pôsobenie na kultúrne povedomie obyvateľov širokou paletou kultúrnych aktivít organizovaných externými subjektami. Existencia dôstojných priestorov pre kultúrne aktivity je povinnosť obce. Priebežná a kreatívna propagácia podujatí má vplyv na imidž obce tým aj na cestovný ruch.						
Podprogram 8.1. Kultúrna infraštruktúra						
Cieľ 8.1	Zachovanie kultúrno–historického potenciálu obce a rozvoj kultúrnych, informačných a voľnočasových aktivít v nadväznosti na rozvoj cestovného ruchu na regionálnej a miestnej úrovni.					
Opatrenie 8.1.1	Výstavba multifunkčného kultúrneho zariadenia.					
		Predpokladaný rozpočet	Zdroje financovania	Realizácia	Dopad na rozpočet	Oprávnení žiadateľa
Aktivity	Vypracovanie technickej dokumentácie.	podľa potreby	rozpočet obce, ŠF EÚ	verejný sektor	nízky	obec Zb. Dlhé
	Rekonštrukcia a prestavba budovy na viacúčelové kultúrne zariadenie.	100	rozpočet obce, ŠF EÚ	verejný sektor	vysoký	obec Zb. Dlhé
	Obstaranie zariadenia kultúrneho domu.	50	rozpočet obce, ŠF EÚ	verejný sektor	vysoký	obec Zb. Dlhé
	Zníženie stropu v KD – 195 m2.	5	rozpočet obce, ŠF EÚ	verejný sektor	stredný	obec Zb. Dlhé
Opatrenie 8.1.2	Rekonštrukcia kultúrnych pamiatok a historických stavieb.					
		Predpokladaný rozpočet	Zdroje financovania	Realizácia	Dopad na rozpočet	Oprávnení žiadateľa
Aktivity	Rekonštrukcia historických pamiatok.	podľa potreby	rozpočet obce, ŠF EÚ	verejný sektor	vysoký	obec Zb. Dlhé
	Zriadenie obecného múzea s expozíciami.	15	rozpočet obce, ŠF EÚ	verejný sektor	vysoký	obec Zb. Dlhé
Opatrenie 8.1.3	Podpora kultúrnych podujatí v obci.					
		Predpokladaný rozpočet	Zdroje financovania	Realizácia	Dopad na rozpočet	Oprávnení žiadateľa
Aktivity	Podpora kultúrnych podujatí.	podľa potreby	rozpočet obce, ŠF EÚ, MK SR	verejný sektor	stredný	obec Zb. Dlhé
	Výstavba otvoreného amfiteátra.	25	rozpočet obce, ŠF EÚ, MK SR	verejný sektor	vysoký	obec Zb. Dlhé
Podprogram 8.2. Organizačné zabezpečenie						
Cieľ 8.2	Organizačne zabezpečiť ponuku kultúrnych podujatí v obci.					
Opatrenie 8.2.1	Spracovať kalendár kultúrnych podujatí na celý rok, tento priebežne aktualizovať. Rozšíriť žánrovú ponuku s orientáciou na hodnotný kultúrny prínos.					



		Predpokladaný rozpočet	Zdroje financovania	Realizácia	Dopad na rozpočet	Oprávnení žiadatelia
Aktivity	Personálne a finančné zabezpečenie.	podľa potreby	rozpočet obce	verejný sektor	nízky	obec Zb. Dlhé
	Spracovanie kalendár kultúrnych podujatí.	podľa potreby	rozpočet obce	verejný sektor	nízky	obec Zb. Dlhé

<b>Podprogram 8.3. Propagácia v oblasti kultúry</b>						
Cieľ 8.3	Vytvorenie podmienok na efektívnu propagáciu obce v oblasti kultúry.					
Opatrenie 8.3.1	Spracovať globálnu koncepciu „propagácie“ histórie obce v multimediálnej forme.					
		Predpokladaný rozpočet	Zdroje financovania	Realizácia	Dopad na rozpočet	Oprávnení žiadatelia
Aktivity	Personálne a finančné zabezpečenie.	podľa potreby	rozpočet obce, ŠF EÚ	verejný sektor	nízky	obec Zb. Dlhé
	Spracovanie koncepcie v multimediálnej forme.	podľa potreby	rozpočet obce, ŠF EÚ	verejný sektor	nízky	obec Zb. Dlhé
Opatrenie 8.3.2	Propagácia kultúry na Internete prostredníctvom www stránky obce.					
		Predpokladaný rozpočet	Zdroje financovania	Realizácia	Dopad na rozpočet	Oprávnení žiadatelia
Aktivity	Finančné zabezpečenie.	1	rozpočet obce, ŠF EÚ	verejný sektor	nízky	obec Zb. Dlhé
	Obsahová analýza www stránky.	podľa potreby	rozpočet obce, ŠF EÚ	verejný sektor	nízky	obec Zb. Dlhé
	Priebežná aktualizácia www stránky.	podľa potreby	rozpočet obce	verejný sektor	nízky	obec Zb. Dlhé

	2015	2016	2017	2018	2019	2020	2021	2022	2023	2024
<b>Podprogram 8.1. Kultúrna infraštruktúra</b>										
Cieľ 8.1										
Opatrenie 8.1.1										
Opatrenie 8.1.2										
Opatrenie 8.1.3										
<b>Podprogram 8.2. Organizačné zabezpečenie</b>										
Cieľ 8.2										
Opatrenie 8.2.1										
<b>Podprogram 8.3. Propagácia v oblasti kultúry</b>										
Cieľ 8.3										
Opatrenie 8.3.1										
Opatrenie 8.3.2										

## 8.9 PROGRAM 9. PROPAGÁCIA A CESTOVNÝ RUCH

<b>Strategický zámer</b>						
Budovať goodwill obce dosiahnuť, aby sa stala strediskom cestovného ruchu v oblasti športu, kultúry a turistiky.						
<b>Podprogram 9.1. Propagácia obce</b>						
Cieľ 9.1	Zabezpečiť účinnú propagáciu obce.					
Opatrenie 9.1.1	Aktualizácia www stránky obce.					
		Predpokladaný rozpočet	Zdroje financovania	Realizácia	Dopad na rozpočet	Oprávnení žiadatelia
Aktivity	Finančné zabezpečenie.	1	rozpočet obce, podnikateľské subjekty	verejný sektor	nízky	obec Zb. Dlhé
	Obsahová analýza www stránky.	podľa potreby	rozpočet obce, podnikateľské subjekty	verejný sektor	nízky	obec Zb. Dlhé
	Priebežná aktualizácia www stránky.	podľa potreby	rozpočet obce,	verejný sektor	nízky	obec Zb. Dlhé
Opatrenie 9.1.2	Podpora budovania informačných tabúl v obci.					
		Predpokladaný rozpočet	Zdroje financovania	Realizácia	Dopad na rozpočet	Oprávnení žiadatelia
Aktivity	Budovanie a inštalácia tabúl informujúcich o atraktivitách obce.	podľa potreby	rozpočet obce, ŠF EÚ, MH SR	verejný sektor	nízky	obec, podnikateľské subjekty
	Budovanie a inštalácia tabúl propagujúcich kultúrne hodnoty obce.	1	rozpočet obce, ŠF EÚ, MH SR	verejný sektor	nízky	obec, podnikateľské subjekty
<b>Podprogram 9.2. Rekreačno - relaxačné zázemie obce.</b>						
Cieľ 9.2	Rekreačno- relaxačné zázemie obce.					



Opatrenie 9.2.1	Podpora vytvárania nových atraktivít v obce.					
		Predpokladaný rozpočet	Zdroje financovania	Realizácia	Dopad na rozpočet	Oprávnení žiadatelia
	Spracovanie technickej dokumentácie.	podľa potreby	rozpočet obce, ŠF EÚ, MŠ SR	verejný sektor	stredný	obec Zb. Dlhé
	Využitie poľnohospodárskych objektov pre rozvoj vidieckej turistiky.	podľa potreby	rozpočet obce, ŠF EÚ, MŠ SR	verejný sektor	vysoký	obec Zb. Dlhé
	Výstavba rekreačnej budovy v oddychovej zóne – 15x6 m.	20	rozpočet obce, ŠF EÚ, MŠ SR	verejný sektor	vysoký	obec Zb. Dlhé
	Výstavba ohnísk a prístreškov pri rieke Laborec.	5	rozpočet obce, ŠF EÚ, MŠ SR	verejný sektor	vysoký	obec Zb. Dlhé
	Modernizácia vybavenia lyžiarskeho strediska.	podľa potreby	podnikateľské subjekty, úvery,	súkromný sektor	žiadny	podnikateľské subjekty

Podprogram 9.3. Cestovný ruch.						
Cieľ 9.3	Podporovať podnikateľské aktivity v cestovnom ruchu.					
Opatrenie 9.3.1	Uzavrieť s podnikateľmi dohody o poskytovaní služieb v agroturistike a cestovnom ruchu a o propagovaní ich služieb obcami.					
		Predpokladaný rozpočet	Zdroje financovania	Realizácia	Dopad na rozpočet	Oprávnení žiadatelia
Aktivity	Zbudské Dlhé – turistický sprievodca.	2	rozpočet obce, ŠF EÚ	verejný sektor	stredný	obec Zb. Dlhé
Opatrenie 9.3.2	Podporovať podnikateľské subjekty, neziskové organizácie a inštitúcie pri získavaní finančných prostriedkov z grantov a fondov EÚ.					
		Predpokladaný rozpočet	Zdroje financovania	Realizácia	Dopad na rozpočet	Oprávnení žiadatelia
Aktivity	Zabezpečenie personálnych kapacít.	podľa potreby	rozpočet obce, ŠF EÚ	verejný sektor	nízky	obec Zb. Dlhé

	2015	2016	2017	2018	2019	2020	2021	2022	2023	2024
Podprogram 9.1. Propagácia obce										
Cieľ 9.1										
Opatrenie 9.1.1										
Opatrenie 9.1.2										
Podprogram 9.2. Rekreačno - relaxačné zázemie obce.										
Cieľ 9.2										
Opatrenie 9.2.1										
Podprogram 9.3. Cestovný ruch.										
Cieľ 9.3										
Opatrenie 9.3.1										
Opatrenie 9.3.2										

## 8.10 PROGRAM 10. ADMINISTRATÍVA A BEZPEČNOSŤ

Strategický zámer						
Vytvoriť podmienky na efektívnu prácu obecného úradu. Vytvoriť vyhovujúce podmienky na poskytovania verejných služieb, estetizácia a funkčnosť miesta kontaktu so zákazníkmi obecného úradu, vytváranie vhodných technických a pracovných podmienok na mestskom úrade. Vytvorenie podmienok na znižovanie kriminality v obci a ochranu majetku obyvateľov a ostatných subjektov v obci.						
Podprogram 10.1. Administratíva						
Cieľ 10.1.	Zabezpečiť rozvoj administratívnej infraštruktúry a podmienok na výkon samosprávnych funkcií v obci					
Opatrenie 10.1.1	Komplexná rekonštrukcia budovy obecného úradu.					
		Predpokladaný rozpočet	Zdroje financovania	Realizácia	Dopad na rozpočet	Oprávnení žiadatelia
Aktivity	Spracovanie technickej dokumentácie.	podľa potreby	rozpočet obce, ŠF EÚ, úvery, iné grantové schémy	verejný sektor	stredný	obec Zb. Dlhé
	Komplexná rekonštrukcia budovy obecného úradu.	100	rozpočet obce, ŠF EÚ, úvery, iné grantové schémy	verejný sektor	vysoký	obec Zb. Dlhé
	Výstavba bezbariérového prístupu do obecného úradu.	5	rozpočet obce, ŠF EÚ, úvery, iné grantové schémy	verejný sektor	stredný	obec Zb. Dlhé
	Rekonštrukcia a modernizácia obecného rozhlasu.	50	rozpočet obce, ŠF EÚ, úvery,	verejný sektor	vysoký	obec Zb. Dlhé



			iné grantové schémy			
--	--	--	---------------------	--	--	--

Podprogram 10.2. Bezpečnosť						
Cieľ 10.2.		Vytvorenie podmienok na znižovanie kriminality v obci a ochranu majetku obyvateľov a ostatných subjektov v obci.				
Opatrenie 10.2.1		Zriadenie kamerového systému.				
		Predpokladaný rozpočet	Zdroje financovania	Realizácia	Dopad na rozpočet	Oprávnení žiadatelia
Aktivity	Inštalácia kamerového systému v priestore cintorínov.	5	rozpočet obce, ŠF EÚ, podnikateľské subjekty, úvery, iné grantové schémy	verejný, súkromný sektor	stredný	obec Zb. Dlhé
	Inštalácia kamerového systému v priestore centra obce.	5	rozpočet obce, ŠF EÚ, podnikateľské subjekty, úvery, iné grantové schémy	verejný, súkromný sektor	stredný	obec Zb. Dlhé
	Inštalácia kamerového systému v priestore športového areálu.	5	rozpočet obce, ŠF EÚ, podnikateľské subjekty, úvery, iné grantové schémy	verejný, súkromný sektor	stredný	obec Zb. Dlhé
	Inštalácia fotopascí na problémových miestach v obci.	3	rozpočet obce, ŠF EÚ, podnikateľské subjekty, úvery, iné grantové schémy	verejný, súkromný sektor	stredný	obec Zb. Dlhé

	2015	2016	2017	2018	2019	2020	2021	2022	2023	2024
Podprogram 10.1. Administratíva										
Cieľ 10.1.										
Opatrenie 10.1.1										
Podprogram 10.2. Bezpečnosť										
Cieľ 10.2.										
Opatrenie 10.2.1										

## 8.11 PROGRAM 11. INFORMATIZÁCIA OBCE

Strategický zámer						
Zabezpečenie technických podmienok pre rozvoj informačnej spoločnosti. Umožniť obyvateľom využívať on-line elektronické služby samosprávy. Vytvoriť vhodné podmienky na prechod na e-government na lokálnej úrovni (e-vote, e-services, ...). Umožniť obyvateľom obce a pracovníkom samosprávy zvyšovať svoje počítačové vedomie a zručnosti.						
Podprogram 11.1. Budovanie a rozvoj informačnej infraštruktúry.						
Cieľ 11.1		Zabezpečiť technické podmienky na prechod samosprávy na nový typ vládnutia - e - government.				
Opatrenie 11.1.1		Rozvoj infraštruktúry informačných systémov samosprávy.				
		Predpokladaný rozpočet	Zdroje financovania	Realizácia	Dopad na rozpočet	Oprávnení žiadatelia
Aktivity	Technické zabezpečenie IS.	1	rozpočet obce, ŠF EÚ, zdroje neziskových organizácií	verejný sektor	stredný	obec Zb. Dlhé
	Tvorba základného SW na komunikáciu občan – samospráva – podnikateľské subjekty.	5	rozpočet obce, ŠF EÚ, zdroje neziskových organizácií	verejný sektor	stredný	obec Zb. Dlhé
Opatrenie 11.1.2		Zavádzanie efektívnych elektronických služieb poskytovaných na úrovni samosprávy.				
		Predpokladaný rozpočet	Zdroje financovania	Realizácia	Dopad na rozpočet	Oprávnení žiadatelia
Aktivity	Tvorba aplikačného softwaru na zabezpečenie e – služieb v obci.	2	rozpočet obce, ŠF EÚ, zdroje neziskových organizácií	verejný sektor	stredný	obec Zb. Dlhé
	Tvorba SW na realizáciu e-vote na miestnej úrovni.	2	rozpočet obce, ŠF EÚ, zdroje neziskových organizácií	verejný sektor	stredný	obec Zb. Dlhé



			neziskových organizácií			
	Zriadenie voľnej WiFi zóny v centre obce.	2	rozpočet obce, ŠF EÚ, zdroje neziskových organizácií	verejný sektor	stredný	obec Zb. Dlhé

**Podprogram 11.2. Počítačová gramotnosť.**

**Cieľ 11.2** Zvýšenie počítačovej gramotnosti obyvateľov a pracovníkov samosprávy.

**Opatrenie 11.2.1** Podpora zvyšovania počítačového vedomia u pracovníkov samosprávy.

		Predpokladaný rozpočet	Zdroje financovania	Realizácia	Dopad na rozpočet	Oprávnení žiadatelia
Aktivity	Realizácia kurzov na získanie ECDL spôsobilosti pre pracovníkov miestnej samosprávy.	podľa potreby	rozpočet obce, ŠF EÚ, zdroje neziskových organizácií	verejný sektor	žiadny	obec Zb. Dlhé

**Opatrenie 11.2.2** Podpora zvyšovania počítačového vedomia u obyvateľov obce.

		Predpokladaný rozpočet	Zdroje financovania	Realizácia	Dopad na rozpočet	Oprávnení žiadatelia
Aktivity	Realizácia kurzov na zvyšovanie počítačového vedomia u obyvateľov obce.	podľa potreby	rozpočet obce, ŠF EÚ, zdroje neziskových organizácií	verejný sektor	nízky	obec, n.o.
	Realizácia kurzov na obsluhu a používanie obecného informačného a komunikačného systému.	podľa potreby	rozpočet obce, ŠF EÚ, zdroje neziskových organizácií	verejný sektor	nízky	obec, n.o.

**Opatrenie 11.2.3** Podpora vzdelávacích aktivít zameraných na zvyšovanie zručností a vedomostí o internete a motiváciu k používaniu internetu a elektronických služieb.

		Predpokladaný rozpočet	Zdroje financovania	Realizácia	Dopad na rozpočet	Oprávnení žiadatelia
Aktivity	Realizácia kurzov na zvyšovanie vedomostí o internete.	podľa potreby	rozpočet obce, ŠF EÚ, zdroje neziskových organizácií	verejný sektor	nízky	obec, n.o.

	2015	2016	2017	2018	2019	2020	2021	2022	2023	2024
<b>Podprogram 11.1. Budovanie a rozvoj informačnej infraštruktúry.</b>										
<b>Cieľ 11.1</b>										
<b>Opatrenie 11.1.1</b>										
<b>Opatrenie 11.1.2</b>										
<b>Podprogram 11.2. Počítačová gramotnosť.</b>										
<b>Cieľ 11.2</b>										
<b>Opatrenie 11.2.1</b>										
<b>Opatrenie 11.2.2</b>										
<b>Opatrenie 11.2.3</b>										





## Finančná časť Programu hospodárskeho rozvoja a sociálneho rozvoja obce Zbudské Dlhé 2015 - 2024

### 9 FINANČNÝ PLÁN PROGRAMU

Jednou z kľúčových otázok pre realizáciu programu rozvoja je schopnosť obce v priebehu jeho realizácie zaistiť zdroje potrebné na jeho financovanie. Tieto zdroje vznikajú vo viacerých sférach – v súkromnom sektore, verejnej správe, ide tiež o zdroje zahraničné, najmä o prostriedky Európskej únie. Dôležitým zdrojom budú, po dokončení reformy verejnej správy a uskutočnení daňovej reformy, vlastné prostriedky. V dôsledku neexistencie nevyhnutných podkladových údajov pre stanovenie finančného rámca, v ktorom by sa mal program rozvoja v strednodobom horizonte pohybovať, je výška prostriedkov potrebná na realizáciu jednotlivých opatrení a aktivít stanovená len orientačne. Táto časť sa bude konkretizovaná v závislosti od reálneho čerpania finančných príspevkov zo štrukturálnych fondov, možností obecného rozpočtu atď..

#### Formulár č. F 5 – Indikatívny rozpočet - sumarizácia

tis. €	Rok										
	2015	2016	2017	2018	2019	2020	2021	2022	2023	2024	Spolu
<b>I. Hospodárska politika</b>	126,7	552,5	873,0	879,2	766,7	346,0	16,0	9,7	0,1	0,1	3570,0
PROGRAM 1. HOSPODÁRSTVO A VEDECKO.....	0,0	355,3	582,8	582,8	582,8	232,5	5,0	5,0	0,0	0,0	2346,0
PROGRAM 2. DOPRAVA A KOMUNIKÁCIE	79,1	79,1	79,1	79,1	4,6	4,6	4,6	4,6	0,0	0,0	335,0
PROGRAM 3. TECHNICKÁ INFRAŠTRUKTÚRA	37,5	66,8	169,3	169,3	131,8	102,5	0,0	0,0	0,0	0,0	677,0
PROGRAM 9. PROPAGÁCIA A CESTOVNÝ RUCH	1,1	1,1	0,6	6,9	6,4	6,4	6,4	0,1	0,1	0,1	29,0
PROGRAM 10. ADMINISTRATÍVA A BEZPEČNOSŤ	9,0	47,8	38,8	38,8	38,8	0,0	0,0	0,0	0,0	0,0	173,0
PROGRAM 11. INFORMATIZÁCIA OBCE	0,0	2,5	2,5	2,5	2,5	0,0	0,0	0,0	0,0	0,0	10,0
<b>II. Sociálna politika</b>	117,6	346,4	870,4	880,6	773,1	544,4	20,4	10,1	0,1	0,1	3563,0
PROGRAM 6. SOCIÁLNE SLUŽBY A ZDRAVOTN.	0,0	0,0	524,0	524,0	534,0	534,0	10,0	10,0	0,0	0,0	2136,0
PROGRAM 7. VZDELÁVANIE A ŠPORT	72,5	297,5	297,5	307,8	235,3	10,3	10,3	0,0	0,0	0,0	1231,0
PROGRAM 8. KULTÚRA	45,1	48,9	48,9	48,9	3,9	0,1	0,1	0,1	0,1	0,1	196,0
<b>III. Environmentálna politika</b>	315,5	448,2	499,4	499,4	183,9	55,4	4,2	0,0	0,0	0,0	2006,0
PROGRAM 4. ODPADOVÉ HOSPODÁRSTVO	315,5	315,5	366,8	366,8	51,3	51,3	0,0	0,0	0,0	0,0	1467,0
PROGRAM 5. ŽIVOTNÉ PROSTREDIE	0,0	132,7	132,7	132,7	132,7	4,2	4,2	0,0	0,0	0,0	539,0
Zdroj: vlastné spracovanie											

Vychádzajúc z vyššie zadefinovaných cieľov, priorít a opatrení a na základe auditu pripravovaných Projektových zámerov v rézii samosprávy, podnikateľskej sféry či neziskových a iných organizácií bol





vypracovaný plán realizácie programu. Definuje, z akých prostriedkov by sa mali tieto zámery realizovať, kto by mal byť žiadateľov, určuje predpokladané časové rámce v **tis. €**.

## 9.1 PROGRAM 1. HOSPODÁRSTVO A VEDECKO-TECHNICKÝ ROZVOJ

Predpokladaná štruktúra finančných zdrojov (tis. €)									
Ciele	Oprávnené náklady spolu	Verejné zdroje						Súkromné zdroje	EIB
		Verejné zdroje spolu	Fond EÚ	Národné verejné zdroje					
	Národné verejné zdroje spolu			Štátny rozpočet	Regionálne zdroje	Miestne zdroje			
	A=B+H+CH	B=C+D	C	D=E+F+G	E	F	G	H	CH
Cieľ 1.1	Finančne, legislatívne a technicky podporovať malé a stredné podnikanie zo strany obce.								
Opatrenie 1.1.2	20	20	15	5	4	0	1	0	0
Cieľ 1.2	Zabezpečiť rozvoj tradičných remesiel v obci.								
Opatrenie 1.2.1	1 320	858	644	215	215	0	0	462	0
Cieľ 1.3	Vytvorenie podmienok na rozvoj inovačných aktivít v súkromných podnikoch.								
Opatrenie 1.3.1	910	455	341	114	114	0	0	455	0
Cieľ 1.4	Zvýšenie energetickej efektívnosti na strane výroby aj spotreby a zavádzanie progresívnych technológií v energetike.								
Opatrenie 1.4.1	101	101	76	25	20	0	5	0	0
Spolu	2 351,00	1 434	1 076	359	352	0	6	917	0

Časový horizont čerpania zdrojov (tis. €)									
Rok	Oprávnené náklady spolu	Verejné zdroje						Súkromné zdroje	EIB
		Verejné zdroje spolu	Fond EÚ	Národné verejné zdroje					
	Národné verejné zdroje spolu			Štátny rozpočet	Regionálne zdroje	Miestne zdroje	H	CH	
	A=B+H+CH	B=C+D	C	D=E+F+G	E	F	G		
2015	0,00	0	0	0	0	0	0	0	0
2016	355,25	240	180	60	59	0	1	116	0
2017	582,75	354	265	88	87	0	1	229	0
2018	582,75	354	265	88	87	0	1	229	0
2019	587,75	359	269	90	88	0	2	229	0
2020	232,50	119	89	30	29	0	0	114	0
2021	5,00	5	4	1	1	0	0	0	0
2022	5,00	5	4	1	1	0	0	0	0
2023	0,00	0	0	0	0	0	0	0	0
2024	0,00	0	0	0	0	0	0	0	0
Spolu	2351,00	1434	1076	359	352	0	6	917	0

Zdroje financovania EÚ

### Integrovaný regionálny operačný program

Prioritná os č.3: Konkurencieschopné a atraktívne regióny pre podnikanie a zamestnanosť

INVESTIČNÁ PRIORITA 3.1: Podpora fyzickej, ekonomickej a sociálnej regenerácie zanedbaných mestských a vidieckych komunít a území

INVESTIČNÁ PRIORITA 3.2: Ochrana, propagácia a rozvoj kultúrneho a prírodného dedičstva

### OP Kvalita životného prostredia



## PRIORITNÁ OS 3: ENERGETICKY EFEKTÍVNEJŠIE NÍZKOUHLÍKOVÉ HOSPODÁRSTVO

INVESTIČNÁ PRIORITA 1: Podpora výroby a distribúcie energie z obnoviteľných zdrojov

INVESTIČNÁ PRIORITA 2: Podpora energetickej efektívnosti a využitia energie z obnoviteľných zdrojov v podnikoch

INVESTIČNÁ PRIORITA 3: Podpora energetickej efektívnosti a využitia energie z obnoviteľných zdrojov vo verejných infraštruktúrach, vrátane využitia vo verejných budovách a v sektore bývania

## OP Výskum a inovácie

### PRIORITNÁ OS 2: Podnikateľské prostredie priaznivé pre inovácie

INVESTIČNÁ PRIORITA 2.1: Podpora investovania do inovácií a výskumu, tvorba prepojenia a synergií medzi podnikmi vedeckovýskumnými centrami a vyšším vzdelávaním obzvlášť vo vývoji produktov a služieb, prenosi technológií, sociálnej inovácie a aplikácie verejných služieb, stimulácie dopytu, vytvárania sietí, zoskupení (klastrov) a otvorenej inovácie prostredníctvom inteligentnej špecializácie, podpora technologického a aplikovaného výskumu, pilotných Projektov a aktivít skorého overovania výrobkov, vyspelých výrobných kapacít a prvovýroby v kľúčových technológiách

INVESTIČNÁ PRIORITA 2.2: Podpora podnikania, najmä prostredníctvom uľahčenia využívania nových nápadov v hospodárstve a podpora zakladania nových firiem vrátane podnikateľských inkubátorov

INVESTIČNÁ PRIORITA 2.3: Vývoj a zavedenie nových obchodných modelov MSP, najmä v rámci internacionalizácie

INVESTIČNÁ PRIORITA 2.4: Podpora tvorby a rozšírenia pokročilých kapacít pre rozvoj výrobkov a služieb

INVESTIČNÁ PRIORITA 2.5: Podpora kapacity MSP a cieľom zapojenia do rastu a inovácií

INVESTIČNÁ PRIORITA 2.6: Podpora výskumu, vývoja a osvojenia nízkouhlíkových technológií

TECHNICKÁ POMOC

## OP INTEGROVANÁ INFRAŠTRUKTÚRA A OP ĽUDSKÉ ZDROJE

### Program rozvoja vidieka

Projektové opatrenia (realizácia bude zabezpečovaná cez individuálne Opatrenia žiadateľov):

- Obnova poľnohospodárskeho potenciálu – prevencia (čl. 19)
- Podpora mladých farmárov, malých fariem a podnikania (čl. 20)
- Základné služby a obnova dedín vo vidieckych oblastiach (čl. 21)
- Prevencia a odstraňovanie škôd v lesoch (čl. 25)
- Investície do nových lesných technológií (čl. 27)
- Spolupráca (čl. 36)
- LEADER (čl. 42-45)

## 9.2 PROGRAM 2. DOPRAVA A KOMUNIKÁCIE

Predpokladaná štruktúra finančných zdrojov (tis. €)									
Ciele	Oprávnené náklady spolu	Verejné zdroje						Súkromné zdroje	EIB
		Verejné zdroje spolu	Fond EÚ	Národné verejné zdroje					
				Národné verejné zdroje spolu	Štátny rozpočet	Regionálne zdroje	Miestne zdroje		
	A=B+H+CH	B=C+D	C	D=E+F+G	E	F	G	H	CH
Cieľ 2.1	Rozvoj dopravnej infraštruktúry								
Opatrenie 2.1.1	51	51	38	13	10	0	3	0	0
Opatrenie 2.1.3	20	20	15	5	4	0	1	0	0
Opatrenie 2.1.4	37	37	28	9	7	0	2	0	0
Opatrenie 2.1.5	220	220	165	55	44	0	11	0	0
Cieľ 2.2	Zabezpečenie dopravného spojenia hromadnou autobusovou dopravou, prípadne železničnou dopravou.								
Opatrenie 2.2.1	7	7	5	2	1	0	0	0	0
Spolu	335,00	335	251	84	67	0	17	0	0

Časový horizont čerpania zdrojov (tis. €)									
Rok	Oprávnené náklady spolu	Verejné zdroje						Súkromné zdroje	EIB
		Verejné zdroje spolu	Fond EÚ	Národné verejné zdroje					
				Národné verejné	Štátny rozpočet	Regionálne zdroje	Miestne zdroje		



				zdroje spolu					
	A=B+H+CH	B=C+D	C	D=E+F+G	E	F	G	H	CH
2015	79,13	79	59	20	16	0	4	0	0
2016	79,13	79	59	20	16	0	4	0	0
2017	79,13	79	59	20	16	0	4	0	0
2018	79,13	79	59	20	16	0	4	0	0
2019	4,63	5	3	1	1	0	0	0	0
2020	4,63	5	3	1	1	0	0	0	0
2021	4,63	5	3	1	1	0	0	0	0
2022	4,63	5	3	1	1	0	0	0	0
2023	0,00	0	0	0	0	0	0	0	0
2024	0,00	0	0	0	0	0	0	0	0
Spolu	335,00	335	251	84	67	0	17	0	0

Zdroje financovania EÚ

### Integrovaný regionálny operačný program

Prioritná os č. 1: Bezpečná a ekologická doprava v regiónoch

INVESTIČNÁ PRIORITA 1.1: Posilnenie regionálnej mobility prostredníctvom prepojenia sekundárnych a terciárnych uzlov s infraštruktúrou TEN-T

INVESTIČNÁ PRIORITA 1.2: Rozvoj ekologicky priaznivých a nízkouhlíkových dopravných systémov

Prioritná os č.3: Konkurencieschopné a atraktívne regióny pre podnikanie a zamestnanosť

INVESTIČNÁ PRIORITA 3.1: Podpora fyzickej, ekonomickej a sociálnej regenerácie zanedbaných mestských a vidieckych komunít a území

### OP INTEGROVANÁ INFRAŠTRUKTÚRA A OP ĽUDSKÉ ZDROJE

#### Program rozvoja vidieka

Projektové opatrenia (realizácia bude zabezpečovaná cez individuálne Opatrenia žiadateľov):

- Investície do hmotného majetku (čl. 18)
- Základné služby a obnova dedín vo vidieckych oblastiach (čl. 21)
- LEADER (čl. 42-45)

DOTÁCIE MINISTERSTVA DOPRAVY, VÝSTAVBY A REGIONÁLNEHO ROZVOJA SR

#### 9.3 PROGRAM 3. TECHNICKÁ INFRAŠTRUKTÚRA

Predpokladaná štruktúra finančných zdrojov (tis. €)									
Ciele	Oprávnené náklady spolu	Verejné zdroje						Súkromné zdroje	EIB
		Verejné zdroje spolu	Fond EÚ	Národné verejné zdroje					
				Národné verejné zdroje spolu	Štátny rozpočet	Regionálne zdroje	Miestne zdroje		
	A=B+H+CH	B=C+D	C	D=E+F+G	E	F	G	H	CH
Cieľ 3	Zabezpečiť rozvoj a rekonštrukciu technickej infraštruktúry v obci.								
Opatrenie 3.2	150	150	113	38	30	0	8	0	0
Opatrenie 3.3	117	117	88	29	23	0	6	0	0
Opatrenie 3.4	410	410	308	103	82	0	21	0	0
Spolu	677,00	677	508	169	135	0	34	0	0

Časový horizont čerpania zdrojov (tis. €)



Rok	Oprávnené náklady spolu	Verejné zdroje						Súkromné zdroje	EIB
		Verejné zdroje spolu	Fond EÚ	Národné verejné zdroje					
				Národné verejné zdroje spolu	Štátny rozpočet	Regionálne zdroje	Miestne zdroje		
	A=B+H+CH	B=C+D	C	D=E+F+G	E	F	G	H	CH
2015	37,50	38	28	9	8	0	2	0	0
2016	66,75	67	50	17	13	0	3	0	0
2017	169,25	169	127	42	34	0	8	0	0
2018	169,25	169	127	42	34	0	8	0	0
2019	131,75	132	99	33	26	0	7	0	0
2020	102,50	103	77	26	21	0	5	0	0
2021	0,00	0	0	0	0	0	0	0	0
2022	0,00	0	0	0	0	0	0	0	0
2023	0,00	0	0	0	0	0	0	0	0
2024	0,00	0	0	0	0	0	0	0	0
Spolu	677,00	677	508	169	135	0	34	0	0

## Zdroje financovania EÚ

### Integrovaný regionálny operačný program

Prioritná os č.3: Konkurencieschopné a atraktívne regióny pre podnikanie a zamestnanosť

INVESTIČNÁ PRIORITA 3.1: Podpora fyzickej, ekonomickej a sociálnej regenerácie zanedbaných mestských a vidieckych komunít a území

IROP je realizovaný prostredníctvom integrovaných územných stratégií, ktoré na úrovni NUTS2 zadefinujú prioritné Projektové zámery v regióne. Cieľom je dosiahnutie čo najväčších synergických efektov preinvestovaných finančných prostriedkov a predchádzanie negatívnym účinkom nekoordinovaného plánovania v ohraničenom území.

### OP Kvalita životného prostredia

#### PRIORITNÁ OS 1: UDRŽATEĽNÉ VYUŽÍVANIE PRÍRODNÝCH ZDROJOV PROSTREDNÍCTVOM ROZVOJA ENVIRONMENTÁLNEJ INFRAŠTRUKTÚRY

INVESTIČNÁ PRIORITA 1: Riešenie významných potrieb investícií do sektora odpadu s cieľom splniť požiadavky environmentálneho acquis

INVESTIČNÁ PRIORITA 2: riešenie významných potrieb investícií do sektora vodného hospodárstva s cieľom splniť požiadavky environmentálneho acquis

INVESTIČNÁ PRIORITA 3: ochrana a obnova biologickej diverzity, ochrana pôdy a obnova a propagácia ekosystémových služieb vrátane Natura 2000 a zelených infraštruktúr

### OP INTEGROVANÁ INFRAŠTRUKTÚRA A OP ĽUDSKÉ ZDROJE

#### Program rozvoja vidieka

Projektové opatrenia (realizácia bude zabezpečovaná cez individuálne Opatrenia žiadateľov):

- Investície do hmotného majetku (čl. 18)
- Základné služby a obnova dedín vo vidieckych oblastiach (čl. 21)
- LEADER (čl. 42-45)

## 9.4 PROGRAM 4. ODPADOVÉ HOSPODÁRSTVO

Predpokladaná štruktúra finančných zdrojov (tis. €)					
Ciele		Verejné zdroje			
		Fond EÚ	Národné verejné zdroje		
				Súkromné zdroje	EIB



	Oprávnené náklady spolu	Verejné zdroje spolu		Národné verejné zdroje spolu	Štátny rozpočet	Regionálne zdroje	Miestne zdroje		
	A=B+H+CH	B=C+D	C	D=E+F+G	E	F	G	H	CH
Cieľ 4	Nakladanie s komunálnym a drobným stavebným odpadom								
Opatrenie 4.3	7	7	5	2	1	0	0	0	0
Opatrenie 4.4	655	655	491	164	131	0	33	0	0
Opatrenie 4.5	600	600	450	150	120	0	30	0	0
Opatrenie 4.6	205	205	154	51	41	0	10	0	0
Spolu	1 467,00	1 467	1 100	367	293	0	73	0	0

Časový horizont čerpania zdrojov (tis. €)									
Rok	Oprávnené náklady spolu	Verejné zdroje						Súkromné zdroje	EIB
		Verejné zdroje spolu	Fond EÚ	Národné verejné zdroje					
	Národné verejné zdroje spolu			Štátny rozpočet	Regionálne zdroje	Miestne zdroje	H	CH	
	A=B+H+CH	B=C+D	C	D=E+F+G	E	F	G	H	CH
2015	315,50	316	237	79	63	0	16	0	0
2016	315,50	316	237	79	63	0	16	0	0
2017	366,75	367	275	92	73	0	18	0	0
2018	366,75	367	275	92	73	0	18	0	0
2019	51,25	51	38	13	10	0	3	0	0
2020	51,25	51	38	13	10	0	3	0	0
2021	0,00	0	0	0	0	0	0	0	0
2022	0,00	0	0	0	0	0	0	0	0
2023	0,00	0	0	0	0	0	0	0	0
2024	0,00	0	0	0	0	0	0	0	0
Spolu	1467,00	1467	1100	367	293	0	73	0	0

## Zdroje financovania EÚ

### OP Kvalita životného prostredia

#### PRIORITNÁ OS 1: UDRŽATEĽNÉ VYUŽÍVANIE PRÍRODNÝCH ZDROJOV PROSTREDNÍCTVOM ROZVOJA ENVIRONMENTÁLNEJ INFRAŠTRUKTÚRY

INVESTIČNÁ PRIORITA 1: Riešenie významných potrieb investícií do sektora odpadu s cieľom splniť požiadavky environmentálneho acquis

INVESTIČNÁ PRIORITA 2: riešenie významných potrieb investícií do sektora vodného hospodárstva s cieľom splniť požiadavky environmentálneho acquis

INVESTIČNÁ PRIORITA 3: ochrana a obnova biologickej diverzity, ochrana pôdy a obnova a propagácia ekosystémových služieb vrátane Natura 2000 a zelených infraštruktúr

INVESTIČNÁ PRIORITA 4: opatrenia na zlepšenie obecného prostredia, regeneráciu opustených priemyselných lokalít a zníženie znečistenia ovzdušia

#### PRIORITNÁ OS 2: ADAPTÁCIA NA NEPRIAZNIVÉ DÔSLEDKY ZMENY KLÍMY SO ZAMERANÍM NA OCHRANU PRED POVODŇAMI, RIADENIE A PREVENCIU SÚVISIACICH RIZÍK

INVESTIČNÁ PRIORITA 1: Podpora vyhradených investícií na prispôsobenie sa zmene klímy

INVESTIČNÁ PRIORITA 2: Propagácia investícií na riešenie osobitných rizík, zabezpečenie odolnosti proti katastrofám a vyvíjanie systémov zvládania katastrof

#### PRIORITNÁ OS 3: ENERGETICKY EFEKTÍVNEJŠIE NÍZKOUHKÍKOVÉ HOSPODÁRSTVO

INVESTIČNÁ PRIORITA 1: Podpora výroby a distribúcie energie z obnoviteľných zdrojov

INVESTIČNÁ PRIORITA 2: Podpora energetickej efektívnosti a využitia energie z obnoviteľných zdrojov v podnikoch



INVESTIČNÁ PRIORITA 3: Podpora energetickej efektívnosti a využitia energie z obnoviteľných zdrojov vo verejných infraštruktúrach, vrátane využitia vo verejných budovách a v sektore bývania

INVESTIČNÁ PRIORITA 4: Vývoj a zavedenie inteligentných distribučných systémov s nízkymi a strednými úrovňami napätia

INVESTIČNÁ PRIORITA 5: Podpora nízkouhlíkových stratégií pre všetky typy území, zvlášť mestských oblastí, vrátane podpory trvalo udržateľnej mestskej mobility a zmiernenie relevantných adaptačných opatrení

INVESTIČNÁ PRIORITA 6: Podpora využitia vysokoúčinnnej kombinovanej výroby elektriny a tepla založenej na dopyte po využiteľnom teple

#### PRIORITNÁ OS 4: TECHNICKÁ POMOC

#### Program rozvoja vidieka

Projektové opatrenia (realizácia bude zabezpečovaná cez individuálne Opatrenia žiadateľov):

- Investície do hmotného majetku (čl. 18)
- Základné služby a obnova dedín vo vidieckych oblastiach (čl. 21)
- LEADER (čl. 42-45)

#### NÓRSKY FINANČNÝ MECHANIZMUS A FINANČNÝ MECHANIZMUS EHP

Finančné príspevky sa poskytujú v týchto prioritných oblastiach:

a) Ochrana a manažment životného prostredia

#### ŠVAJČIARSKY FINANČNÝ MECHANIZMUS

#### THE INTELLIGENT ENERGY – EUROPE PROGRAMM

#### DOTÁCIE MINISTERSTVA DOPRAVY, VÝSTAVBY A REGIONÁLNEHO ROZVOJA SR

#### EKO FOND

#### ENVIRONMENTÁLNY FOND

#### RECYKLAČNÝ FOND

#### NADÁCIA SPP

#### NADÁCIA ORANGE

#### NADÁCIA EKOPOLIS

#### GREENWAYS

#### PRIESTORY

#### POHODA ZA MESTOM

#### ZELENÉ OÁZY

#### GRANTOVÝ PROGRAM TESCO PRE ZDRAVŠIE MESTÁ

#### 9.5 PROGRAM 5. ŽIVOTNÉ PROSTREDIE

Predpokladaná štruktúra finančných zdrojov (tis. €)									
Ciele	Oprávnené náklady spolu	Verejné zdroje						Súkromné zdroje	EIB
		Verejné zdroje spolu	Fond EÚ	Národné verejné zdroje					
				Národné verejné zdroje spolu	Štátny rozpočet	Regionálne zdroje	Miestne zdroje		
	A=B+H+CH	B=C+D	C	D=E+F+G	E	F	G	H	CH
Cieľ 5.2	Nakladanie s komunálnym a drobným stavebným odpadom								
Opatrenie 5.2.2	255	255	191	64	51	0	13	0	0
Opatrenie 5.2.3	245	245	184	61	49	0	12	0	0
Cieľ 5.4.	Ochrana a racionálne využívanie vôd, ochrana pred povodňami.								
Opatrenie 5.4.1	14	14	11	4	3	0	1	0	0
Opatrenie 5.4.2	25	25	19	6	5	0	1	0	0
Spolu	539,00	539	404	135	108	0	27	0	0

Časový horizont čerpania zdrojov (tis. €)						
Rok	Oprávnené náklady spolu	Verejné zdroje			Súkromné zdroje	EIB
			Fond EÚ	Národné verejné zdroje		



		Verejné zdroje spolu		Národné verejné zdroje spolu	Štátny rozpočet	Regionálne zdroje	Miestne zdroje		
	A=B+H+CH	B=C+D	C	D=E+F+G	E	F	G	H	CH
2015	0,00	0	0	0	0	0	0	0	0
2016	132,67	133	100	33	27	0	7	0	0
2017	132,67	133	100	33	27	0	7	0	0
2018	132,67	133	100	33	27	0	7	0	0
2019	132,67	133	100	33	27	0	7	0	0
2020	4,17	4	3	1	1	0	0	0	0
2021	4,17	4	3	1	1	0	0	0	0
2022	0,00	0	0	0	0	0	0	0	0
2023	0,00	0	0	0	0	0	0	0	0
2024	0,00	0	0	0	0	0	0	0	0
Spolu	539,00	539	404	135	108	0	27	0	0

## Zdroje financovania EÚ

### OP Kvalita životného prostredia

#### PRIORITNÁ OS 1: UDRŽATEĽNÉ VYUŽÍVANIE PRÍRODNÝCH ZDROJOV PROSTREDNÍCTVOM ROZVOJA ENVIRONMENTÁLNEJ INFRAŠTRUKTÚRY

INVESTIČNÁ PRIORITA 1: Riešenie významných potrieb investícií do sektora odpadu s cieľom splniť požiadavky environmentálneho acquis

INVESTIČNÁ PRIORITA 2: riešenie významných potrieb investícií do sektora vodného hospodárstva s cieľom splniť požiadavky environmentálneho acquis

INVESTIČNÁ PRIORITA 3: ochrana a obnova biologickej diverzity, ochrana pôdy a obnova a propagácia ekosystémových služieb vrátane Natura 2000 a zelených infraštruktúr

INVESTIČNÁ PRIORITA 4: opatrenia na zlepšenie obecného prostredia, regeneráciu opustených priemyselných lokalít a zníženie znečistenia ovzdušia

#### PRIORITNÁ OS 2: ADAPTÁCIA NA NEPRIAZNIVÉ DÔSLEDKY ZMENY KLÍMY SO ZAMERANÍM NA OCHRANU PRED POVODŇAMI, RIADENIE A PREVENCIU SÚVISIACICH RIZÍK

INVESTIČNÁ PRIORITA 1: Podpora vyhradených investícií na prispôsobenie sa zmene klímy

INVESTIČNÁ PRIORITA 2: Propagácia investícií na riešenie osobitných rizík, zabezpečenie odolnosti proti katastrofám a vyvíjanie systémov zvládania katastrof

#### PRIORITNÁ OS 3: ENERGETICKY EFEKTÍVNEJŠIE NÍZKOUHLÍKOVÉ HOSPODÁRSTVO

INVESTIČNÁ PRIORITA 1: Podpora výroby a distribúcie energie z obnoviteľných zdrojov

INVESTIČNÁ PRIORITA 2: Podpora energetickej efektívnosti a využitia energie z obnoviteľných zdrojov v podnikoch

INVESTIČNÁ PRIORITA 3: Podpora energetickej efektívnosti a využitia energie z obnoviteľných zdrojov vo verejných infraštruktúrach, vrátane využitia vo verejných budovách a v sektore bývania

INVESTIČNÁ PRIORITA 4: Vývoj a zavedenie inteligentných distribučných systémov s nízkymi a strednými úrovňami napätia

INVESTIČNÁ PRIORITA 5: Podpora nízkouhlíkových stratégií pre všetky typy území, zvlášť mestských oblastí, vrátane podpory trvalo udržateľnej mestskej mobility a zmiernenie relevantných adaptačných opatrení

INVESTIČNÁ PRIORITA 6: Podpora využitia vysokoúčinnnej kombinovanej výroby elektriny a tepla založenej na dopyte po využiteľnom teple

#### PRIORITNÁ OS 4: TECHNICKÁ POMOC

### Program rozvoja vidieka

Projektové opatrenia (realizácia bude zabezpečovaná cez individuálne Opatrenia žiadateľov):

- Investície do hmotného majetku (čl. 18)
- Základné služby a obnova dedín vo vidieckych oblastiach (čl. 21)
- LEADER (čl. 42-45)

### NÓRSKY FINANČNÝ MECHANIZMUS A FINANČNÝ MECHANIZMUS EHP

Finančné príspevky sa poskytujú v týchto prioritných oblastiach:





- a) Ochrana a manažment životného prostredia  
b) Klimatické zmeny a obnoviteľná energia

## ŠVAJČIARSKY FINANČNÝ MECHANIZMUS THE INTELLIGENT ENERGY – EUROPE PROGRAMM

DOTÁCIE MINISTERSTVA DOPRAVY, VÝSTAVBY A REGIONÁLNEHO ROZVOJA SR  
EKO FOND  
ENVIRONMENTÁLNY FOND  
RECYKLAČNÝ FOND  
NADÁCIA SPP  
NADÁCIA ORANGE  
NADÁCIA EKOPOLIS  
GREENWAYS  
PRIESTORY  
POHODA ZA MESTOM  
ZELENÉ OÁZY  
GRANTOVÝ PROGRAM TESCO PRE ZDRAVŠIE MESTÁ

### 9.6 PROGRAM 6. SOCIÁLNE SLUŽBY A ZDRAVOTNÍCTVO

Predpokladaná štruktúra finančných zdrojov (tis. €)									
Ciele	Oprávnené náklady spolu	Verejné zdroje						Súkromné zdroje	EIB
		Verejné zdroje spolu	Fond EÚ	Národné verejné zdroje					
				Národné verejné zdroje spolu	Štátny rozpočet	Regionálne zdroje	Miestne zdroje		
	A=B+H+CH	B=C+D	C	D=E+F+G	E	F	G	H	CH
Cieľ 6.1	Doplniť chýbajúcu infraštruktúru sociálnych zariadení v obci a zvýšiť ich kvalitu.								
Opatrenie 6.1.1	40,00	40	30	10	8	0	2	0	0
Opatrenie 6.1.3	71,00	71	53	18	14	0	4	0	0
Opatrenie 6.1.4	2 025,00	2 025	1 519	506	405	0	101	0	0
Spolu	2 136,00	2 136	1 602	534	427	0	107	0	0

Časový horizont čerpania zdrojov (tis. €)									
Rok	Oprávnené náklady spolu	Verejné zdroje						Súkromné zdroje	EIB
		Verejné zdroje spolu	Fond EÚ	Národné verejné zdroje					
				Národné verejné zdroje spolu	Štátny rozpočet	Regionálne zdroje	Miestne zdroje		
	A=B+H+CH	B=C+D	C	D=E+F+G	E	F	G	H	CH
2015	0,00	0	0	0	0	0	0	0	0
2016	0,00	0	0	0	0	0	0	0	0
2017	524,00	524	393	131	105	0	26	0	0
2018	524,00	524	393	131	105	0	26	0	0
2019	534,00	534	401	134	107	0	27	0	0
2020	534,00	534	401	134	107	0	27	0	0
2021	10,00	10	8	3	2	0	1	0	0
2022	10,00	10	8	3	2	0	1	0	0
2023	0,00	0	0	0	0	0	0	0	0
2024	0,00	0	0	0	0	0	0	0	0
Spolu	2136,00	2136	1602	534	427	0	107	0	0



## Zdroje financovania EÚ

### Európsky sociálny fond 2014 – 2020

#### OP INTEGROVANÁ INFRAŠTRUKTÚRA A OP ĽUDSKÉ ZDROJE

##### Integrovaný regionálny operačný program

Prioritná os č. 2: Ľahší prístup k efektívnym a kvalitnejším verejným službám

INVESTIČNÁ PRIORITA 2.1: Investovanie do sociálnej infraštruktúry, ktoré prispieva k národnému, regionálnemu a miestnemu rozvoju, a prechodu z inštitucionálnych služieb na komunitné

INVESTIČNÁ PRIORITA 2.2: Investovanie do vzdelávania, zručností a celoživotného vzdelávania prostredníctvom rozvoja infraštruktúry vzdelávania a odbornej prípravy

#### NÓRSKY FINANČNÝ MECHANIZMUS A FINANČNÝ MECHANIZMUS EHP

Finančné príspevky sa poskytujú v týchto prioritných oblastiach:

c) Občianska spoločnosť

#### DOTÁCIE MINISTERSTVA PRÁCE, SOCIÁLNYCH VECÍ A RODINY SR ŠTÁTNY FOND ROZVOJA BÝVANIA

NADÁCIA SPP

NADÁCIA ORANGE

NADÁCIA EKOPOLIS

NADÁCIA PONTIS

#### 9.7 PROGRAM 7. VZDELÁVANIE A ŠPORT

Predpokladaná štruktúra finančných zdrojov (tis. €)									
Ciele	Oprávnené náklady spolu	Verejné zdroje						Súkromné zdroje	EIB
		Verejné zdroje spolu	Fond EÚ	Národné verejné zdroje					
				Národné verejné zdroje spolu	Štátny rozpočet	Regionálne zdroje	Miestne zdroje		
	A=B+H+CH	B=C+D	C	D=E+F+G	E	F	G	H	CH
Cieľ 7.1.	Zabezpečiť rozvoj a údržbu infraštruktúry vzdelávania a zabezpečenie podmienok pre efektívnu vzdelávaciu činnosť v obci.								
Opatrenie 7.1.1	290	290	218	73	58	0	15	0	0
Opatrenie 7.1.2	600	600	450	150	120	0	30	0	0
Opatrenie 7.1.3	300	300	225	75	60	0	15	0	0
Cieľ 7.2.	Zabezpečiť trvalé skvalitňovanie vyváženej ponuky výkonnostného a rekreačného športu.								
Opatrenie 7.2.1	41	41	31	10	8	0	2	0	0
Spolu	1 231,00	1 231	923	308	246	0	62	0	0

Časový horizont čerpania zdrojov (tis. €)									
Rok	Oprávnené náklady spolu	Verejné zdroje						Súkromné zdroje	EIB
		Verejné zdroje spolu	Fond EÚ	Národné verejné zdroje					
				Národné verejné zdroje spolu	Štátny rozpočet	Regionálne zdroje	Miestne zdroje		
	A=B+H+CH	B=C+D	C	D=E+F+G	E	F	G	H	CH
2015	72,50	73	54	18	15	0	4	0	0
2016	297,50	298	223	74	60	0	15	0	0
2017	297,50	298	223	74	60	0	15	0	0
2018	307,75	308	231	77	62	0	15	0	0



2019	235,25	235	176	59	47	0	12	0	0
2020	10,25	10	8	3	2	0	1	0	0
2021	10,25	10	8	3	2	0	1	0	0
2022	0,00	0	0	0	0	0	0	0	0
2023	0,00	0	0	0	0	0	0	0	0
2024	0,00	0	0	0	0	0	0	0	0
Spolu	1231,00	1231	923	308	246	0	62	0	0

Zdroje financovania EÚ

## Európsky sociálny fond 2014 – 2020

### Integrovaný regionálny operačný program

INVESTIČNÁ PRIORITA 2.1: Investovanie do sociálnej infraštruktúry, ktoré prispieva k národnému, regionálnemu a miestnemu rozvoju, a prechodu z inštitucionálnych služieb na komunitné  
INVESTIČNÁ PRIORITA 2.2: Investovanie do vzdelávania, zručností a celoživotného vzdelávania prostredníctvom rozvoja infraštruktúry vzdelávania a odbornej prípravy

## OP INTEGROVANÁ INFRAŠTRUKTÚRA A OP ĽUDSKÉ ZDROJE

### Program rozvoja vidieka

Projektové opatrenia (realizácia bude zabezpečovaná cez individuálne Opatrenia žiadateľov):

- Prenos znalostí a informačné akcie (čl. 15)
- Poradenské služby (čl. 16)
- Investície do hmotného majetku (čl. 18)
- Základné služby a obnova dedín vo vidieckych oblastiach (čl. 21)
- Spolupráca (čl. 36)
- LEADER (čl. 42-45)

## NÓRSKY FINANČNÝ MECHANIZMUS A FINANČNÝ MECHANIZMUS EHP

Finančné príspevky sa poskytujú v týchto prioritných oblastiach: d) Rozvoj ľudských zdrojov

DOTÁCIE MINISTERSTVA ŠKOLSTVA, VEDY, VÝSKUMU A ŠPORTU SR

DOTÁCIE MINISTERSTVA PRÁCE, SOCIÁLNYCH VECÍ A RODINY SR

Podprogramy Comenius, Leonardo da Vinci a sektorový program Grundtvig

PROGRAM CELOŽIVOTNÉHO VZDELÁVANIA 2007 - 2013

s dôrazom na možnosti pre mestá a obce

## 9.8 PROGRAM 8. KULTÚRA

Predpokladaná štruktúra finančných zdrojov (tis. €)									
Ciele	Oprávnené náklady spolu	Verejné zdroje						Súkromné zdroje	EIB
		Verejné zdroje spolu	Fond EÚ	Národné verejné zdroje					
				Národné verejné zdroje spolu	Štátny rozpočet	Regionálne zdroje	Miestne zdroje		
	A=B+H+CH	B=C+D	C	D=E+F+G	E	F	G	H	CH
Cieľ 8.1	Zachovanie kultúrno–historického potenciálu obce a rozvoj kultúrnych, informačných a voľnočasových aktivít v nadväznosti na rozvoj cestovného ruchu na regionálnej a miestnej úrovni.								
Opatrenie 8.1.1	155	155	116	39	31	0	8	0	0
Opatrenie 8.1.2	15	15	11	4	3	0	1	0	0
Opatrenie 8.1.3	25	25	19	6	5	0	1	0	0
Cieľ 8.3	Vytvorenie podmienok na efektívnu propagáciu obce v oblasti kultúry.								
Opatrenie 8.3.2	1	1	0	1	0	0	1	0	0



Spolu	196,00	196	146	50	39	0	11	0	0
-------	--------	-----	-----	----	----	---	----	---	---

Časový horizont čerpania zdrojov (tis. €)									
Rok	Oprávnené náklady spolu	Verejné zdroje						Súkromné zdroje	EIB
		Verejné zdroje spolu	Fond EÚ	Národné verejné zdroje					
	Národné verejné zdroje spolu			Štátny rozpočet	Regionálne zdroje	Miestne zdroje	H	CH	
	A=B+H+CH	B=C+D	C	D=E+F+G	E	F	G	H	CH
2015	45,10	45	34	11	9	0	2	0	0
2016	48,85	49	37	12	10	0	3	0	0
2017	48,85	49	37	12	10	0	3	0	0
2018	48,85	49	37	12	10	0	3	0	0
2019	3,85	4	3	1	1	0	0	0	0
2020	0,10	0	0	0	0	0	0	0	0
2021	0,10	0	0	0	0	0	0	0	0
2022	0,10	0	0	0	0	0	0	0	0
2023	0,10	0	0	0	0	0	0	0	0
2024	0,10	0	0	0	0	0	0	0	0
Spolu	196,00	196	146	50	39	0	11	0	0

## Zdroje financovania EÚ

### Integrovaný regionálny operačný program

Prioritná os č.3: Konkurencieschopné a atraktívne regióny pre podnikanie a zamestnanosť

INVESTIČNÁ PRIORITA 3.1: Podpora fyzickej, ekonomickej a sociálnej regenerácie zanedbaných mestských a vidieckych komunít a území

INVESTIČNÁ PRIORITA 3.2: Ochrana, propagácia a rozvoj kultúrneho a prírodného dedičstva

### Program rozvoja vidieka

Projektové opatrenia (realizácia bude zabezpečovaná cez individuálne Opatrenia žiadateľov):

- Prenos znalostí a informačné akcie (čl. 15)
- Poradenské služby (čl. 16)
- Investície do hmotného majetku (čl. 18)
- Základné služby a obnova dedín vo vidieckych oblastiach (čl. 21)
- LEADER (čl. 42-45)

### NÓRSKY FINANČNÝ MECHANIZMUS A FINANČNÝ MECHANIZMUS EHP

Finančné príspevky sa poskytujú v týchto prioritných oblastiach:

e) Zachovanie kultúrneho dedičstva.

### ŠVAJČIARSKY FINANČNÝ MECHANIZMUS

### PROGRAM EURÓPSKEJ KOMISIE KULTÚRA 2007 – 2013

1. Podpora kultúrnych Projektov
2. Podpora organizácií pôsobiach na európskej úrovni v oblasti kultúry
3. Podpora na analýzy zhromažďovanie a šírenie informácií na maximalizáciu vplyvu Projektov v oblasti kultúrnej spolupráce

### DOTAČNÝ SYSTÉM MINISTERSTVA KULTÚRY SR 2012

PROGRAM 1 - OBNOVME SI SVOJ DOM

PROGRAM 2 - KULTÚRNE AKTIVITY V OBLASTI PAMÄŤOVÝCH INŠTITÚCIÍ

PROGRAM 4 – UMENIE

PROGRAM 5 - PRO SLOVAKIA

PROGRAM 6 - KULTÚRA ZNEVÝHODNENÝCH SKUPÍN OBYVATEĽSTVA

PROGRAM 7 - NEHMOTNÉ KULTÚRNE DEDIČSTVO A KULTÚRNO-OSVETOVÁ ČINNOSŤ

PROGRAM 8 - KULTÚRNE POUKAZY



WORLD MONUMENTS FUND (SVETOVÝ PAMIATKOVÝ FOND)  
NADÁCIA SPP  
NADÁCIA ORANGE  
NADÁCIA EKOPOLIS

9.9 PROGRAM 9. PROPAGÁCIA A CESTOVNÝ RUCH

Predpokladaná štruktúra finančných zdrojov (tis. €)									
Ciele	Oprávnené náklady spolu	Verejné zdroje						Súkromné zdroje	EIB
		Verejné zdroje spolu	Fond EÚ	Národné verejné zdroje					
				Národné verejné zdroje spolu	Štátny rozpočet	Regionálne zdroje	Miestne zdroje		
	A=B+H+CH	B=C+D	C	D=E+F+G	E	F	G	H	CH
Cieľ 9.1	Zabezpečiť účinnú propagáciu obce.								
Opatrenie 9.1.1	1	1	0	1	0	0	1	0	0
Opatrenie 9.1.2	1	1	0	1	0	0	1	0	0
Cieľ 9.2	Rekreačno- relaxačné zázemie obce.								
Opatrenie 9.2.1	25	25	19	6	5	0	1	0	0
Cieľ 9.3	Podporovať podnikateľské aktivity v cestovnom ruchu.								
Opatrenie 9.3.1	2	2	2	1	0	0	0	0	0
Spolu	29,00	29	20	9	5	0	3	0	0

Časový horizont čerpania zdrojov (tis. €)									
Rok	Oprávnené náklady spolu	Verejné zdroje						Súkromné zdroje	EIB
		Verejné zdroje spolu	Fond EÚ	Národné verejné zdroje					
				Národné verejné zdroje spolu	Štátny rozpočet	Regionálne zdroje	Miestne zdroje		
	A=B+H+CH	B=C+D	C	D=E+F+G	E	F	G	H	CH
2015	1,10	1	0	1	0	0	1	0	0
2016	1,10	1	0	1	0	0	1	0	0
2017	0,60	1	0	0	0	0	0	0	0
2018	6,85	7	5	2	1	0	0	0	0
2019	6,35	6	5	2	1	0	0	0	0
2020	6,35	6	5	2	1	0	0	0	0
2021	6,35	6	5	2	1	0	0	0	0
2022	0,10	0	0	0	0	0	0	0	0
2023	0,10	0	0	0	0	0	0	0	0
2024	0,10	0	0	0	0	0	0	0	0
Spolu	29,00	29	20	9	5	0	3	0	0

Zdroje financovania EÚ

**Integrovaný regionálny operačný program**

Prioritná os č.3: Konkurencieschopné a atraktívne regióny pre podnikanie a zamestnanosť

INVESTIČNÁ PRIORITA 3.1: Podpora fyzickej, ekonomickej a sociálnej regenerácie zanedbaných mestských a vidieckych komunít a území

INVESTIČNÁ PRIORITA 3.2: Ochrana, propagácia a rozvoj kultúrneho a prírodného dedičstva



## OP INTEGROVANÁ INFRAŠTRUKTÚRA A OP ĽUDSKÉ ZDROJE

### Program rozvoja vidieka

Projektové opatrenia (realizácia bude zabezpečovaná cez individuálne Opatrenia žiadateľov):

- Podpora mladých farmárov, malých fariem a podnikania (čl. 20)
- Základné služby a obnova dedín vo vidieckych oblastiach (čl. 21)
- Spolupráca (čl. 36)
- LEADER (čl. 42-45)

### 9.10 PROGRAM 10. ADMINISTRATÍVA A BEZPEČNOSŤ

Predpokladaná štruktúra finančných zdrojov (tis. €)									
Ciele	Oprávnené náklady spolu	Verejné zdroje						Súkromné zdroje	EIB
		Verejné zdroje spolu	Fond EÚ	Národné verejné zdroje					
				Národné verejné zdroje spolu	Štátny rozpočet	Regionálne zdroje	Miestne zdroje		
	A=B+H+CH	B=C+D	C	D=E+F+G	E	F	G	H	CH
Cieľ 10.1.	Zabezpečiť rozvoj administratívnej infraštruktúry a podmienok na výkon samosprávnych funkcií v obci								
Opatrenie 10.1.1	155	155	116	39	31	0	8	0	0
Cieľ 10.2.	Vytvorenie podmienok na znižovanie kriminality v obci a ochranu majetku obyvateľ/ov a ostatných subjektov v obci.								
Opatrenie 10.2.1	18	18	14	5	4	0	1	0	0
Spolu	173,00	173	130	43	35	0	9	0	0

Časový horizont čerpania zdrojov (tis. €)									
Rok	Oprávnené náklady spolu	Verejné zdroje						Súkromné zdroje	EIB
		Verejné zdroje spolu	Fond EÚ	Národné verejné zdroje					
	Národné verejné zdroje spolu			Štátny rozpočet	Regionálne zdroje	Miestne zdroje	H	CH	
	A=B+H+CH	B=C+D	C	D=E+F+G	E	F	G	H	CH
2015	9,00	9	7	2	2	0	0	0	0
2016	47,75	48	36	12	10	0	2	0	0
2017	38,75	39	29	10	8	0	2	0	0
2018	38,75	39	29	10	8	0	2	0	0
2019	38,75	39	29	10	8	0	2	0	0
2020	0,00	0	0	0	0	0	0	0	0
2021	0,00	0	0	0	0	0	0	0	0
2022	0,00	0	0	0	0	0	0	0	0
2023	0,00	0	0	0	0	0	0	0	0
2024	0,00	0	0	0	0	0	0	0	0
Spolu	173,00	173	130	43	35	0	9	0	0

Zdroje financovania EÚ

### Program rozvoja vidieka

Projektové opatrenia (realizácia bude zabezpečovaná cez individuálne Opatrenia žiadateľov):

- Prenos znalostí a informačné akcie (čl. 15)
- Poradenské služby (čl. 16)

### OP Efektívna verejná správa (EVS)



## 9.11 PROGRAM 11. INFORMATIZÁCIA OBCE

Predpokladaná štruktúra finančných zdrojov (tis. €)									
Ciele	Oprávnené náklady spolu	Verejné zdroje						Súkromné zdroje	EIB
		Verejné zdroje spolu	Fond EÚ	Národné verejné zdroje					
				Národné verejné zdroje spolu	Štátny rozpočet	Regionálne zdroje	Miestne zdroje		
	A=B+H+CH	B=C+D	C	D=E+F+G	E	F	G	H	CH
Cieľ 11.1	Zabezpečiť technické podmienky na prechod samosprávy na nový typ vládnutia - e - government.								
Opatrenie 11.1.1	6	6	5	2	1	0	0	0	0
Opatrenie 11.1.2	4	4	3	1	1	0	0	0	0
Spolu	10	10	8	3	2	0	1	0	0

Časový horizont čerpania zdrojov (tis. €)									
Rok	Oprávnené náklady spolu	Verejné zdroje						Súkromné zdroje	EIB
		Verejné zdroje spolu	Fond EÚ	Národné verejné zdroje					
	Národné verejné zdroje spolu			Štátny rozpočet	Regionálne zdroje	Miestne zdroje			
	A=B+H+CH	B=C+D	C	D=E+F+G	E	F	G	H	CH
2015	0,00	0	0	0	0	0	0	0	0
2016	2,50	3	2	1	1	0	0	0	0
2017	2,50	3	2	1	1	0	0	0	0
2018	2,50	3	2	1	1	0	0	0	0
2019	2,50	3	2	1	1	0	0	0	0
2020	0,00	0	0	0	0	0	0	0	0
2021	0,00	0	0	0	0	0	0	0	0
2022	0,00	0	0	0	0	0	0	0	0
2023	0,00	0	0	0	0	0	0	0	0
2025	0,00	0	0	0	0	0	0	0	0
Spolu	10,00	10	8	3	2	0	1	0	0

Zdroje financovania EÚ

### OP Efektívna verejná správa (EVS)

### OP INTEGROVANÁ INFRAŠTRUKTÚRA A OP ĽUDSKÉ ZDROJE

#### Program rozvoja vidieka

Projektové opatrenia (realizácia bude zabezpečovaná cez individuálne Opatrenia žiadateľov):

- Prenos znalostí a informačné akcie (čl. 15)
- Poradenské služby (čl. 16)

### PRAVIDLÁ STRATÉGIE FINANCOVANIA ŠTRUKTURÁLNYCH FONDŮ A KOHÉZNEHO FONDU PRE PROGRAMOVÉ OBDOBIE 2014 – 2020

V nadväznosti na základné legislatívne východiská pre určenie stratégie financovania 2014 – 2020 sa stanovujú nasledovné pravidlá stratégie financovania 2014 – 2020:

- výška pomoci z EÚ sa pre všetky operačné programy vyjadruje k celkovým oprávneným výdavkom v zmysle čl. 110, ods. 2, písm. a) návrhu všeobecného nariadenia pre programové obdobie 2014 – 2020;





- v rámci cieľa Investície pre rast a zamestnanosť – KF – sa stanovuje výška pomoci z EÚ vo výške 85,0 % z celkových oprávnených výdavkov, čo predstavuje maximálnu mieru spolufinancovania EÚ podľa čl. 110, ods. 3 návrhu všeobecného nariadenia pre programové obdobie 2014 – 2020;
- v rámci cieľa Investície pre rast a zamestnanosť – štrukturálne fondy v rámci menej rozvinutých regiónov – sa stanovuje výška pomoci z EÚ vo výške 85,0 % z celkových oprávnených výdavkov, čo predstavuje maximálnu mieru spolufinancovania EÚ podľa čl. 110, ods. 3 návrhu všeobecného nariadenia pre programové obdobie 2014 – 2020;
- v rámci cieľa Investície pre rast a zamestnanosť – štrukturálne fondy v rámci viac rozvinutého regiónu<sup>2</sup> – sa stanovuje výška pomoci z EÚ vo výške 50,0 % z celkových oprávnených výdavkov, čo predstavuje maximálnu mieru spolufinancovania EÚ podľa čl. 110, ods. 3 návrhu všeobecného nariadenia pre programové obdobie 2014 – 2020;
- v rámci cieľa Európska územná spolupráca – programy cezhraničnej spolupráce, v ktorých SR plní úlohu riadiaceho orgánu – sa stanovuje výška pomoci z EÚ vo výške 85,0 % (EFRR) z celkových oprávnených výdavkov pre celé územie Slovenska, čo predstavuje maximálnu mieru spolufinancovania EÚ podľa čl. 110, ods. 3 návrhu všeobecného nariadenia pre programové obdobie 2014 – 2020;
- maximálna intenzita štátnej pomoci sa stanovuje v súlade so schémami štátnej pomoci, resp. príslušnou legislatívou EÚ;
- v prípade realizácie partnerských Projektov sa na jednotlivých partnerov vzťahujú pravidlá financovania individuálne v závislosti od typu prijímateľa, t. j. pre partnerov sa neuplatňujú pravidlá financovania platné pre vedúceho partnera;
- možnosť dobrovoľného zvýšenia podielu prijímateľa na financovaní maximálne však do výšky národných zdrojov v závislosti od kategórie regiónu. Zvýšenie miery financovania prijímateľa nad stanovenú výšku závisí len od rozhodnutia samotného prijímateľa;
- v rámci jedného Opatreniu sa počas celej doby implementácie uplatňuje jeden pomer financovania za jednotlivé zdroje

## Pravidlá financovania pre prijímateľov v rámci menej rozvinutých regiónov, cieľa Európska územná spolupráca – cezhraničnej spolupráce a pre prijímateľov z Kohézneho fondu

### Financovanie Projektov prijímateľa – organizácia štátnej správy

Pre prijímateľa – organizáciu štátnej správy: ústredné orgány štátnej správy, štátne rozpočtové organizácie, štátne príspevkové organizácie (subjekt v zmysle časti 2.1 písm. a)) sa stanovujú nasledovné pravidlá spolufinancovania pomoci:

Prijímateľ – organizácia štátnej správy			
Celkové oprávnené výdavky			
Zdroje EÚ	Národné verejné zdroje		Spolu
EFRR / ESF / KF	Štátny rozpočet	Prijímateľ	
85,0 %	15,0 %	0,0 %	100,0 %

V prípade, ak je prijímateľom organizácia štátnej správy (subjekt v zmysle časti 2.1, písm. a)), uhrádzajú sa oprávnené výdavky vo výške 100,0 % z celkových oprávnených výdavkov, pričom výška pomoci z EFRR, ESF a KF sa stanovuje vo výške 85,0 % a príspevok zo štátneho rozpočtu vo výške 15,0 %.

### Financovanie Projektov prijímateľa – ostatné subjekty verejnej správy

Pre prijímateľa – ostatné subjekty verejnej správy: verejné vysoké školy a ďalšie subjekty, ktoré sú zapísané a zaradené v registri podľa odseku 1 § 3 zákona č. 523/2004 Z. z. o rozpočtových pravidlách verejnej správy a o zmene a doplnení niektorých zákonov v znení neskorších predpisov, združenia právnických osôb z verejnej správy a verejné zdravotné poisťovne okrem obcí, vyšších územných celkov a organizácií štátnej správy (subjekt v zmysle časti 2.1, písm. b)) sa stanovujú nasledovné pravidlá spolufinancovania pomoci:

Prijímateľ – ostatné subjekty verejnej správy			
Celkové oprávnené výdavky			
Zdroje EÚ	Národné verejné zdroje		Spolu
EFRR / ESF / KF	Štátny rozpočet	Prijímateľ	
85,0 %	10,0 %	5,0 %	100,0 %

V prípade, ak sú prijímateľom ostatné subjekty verejnej správy (subjekt v zmysle časti 2.1, písm. b)), uhrádzajú sa oprávnené výdavky vo výške 100,0 % z celkových oprávnených výdavkov, pričom výška pomoci z EFRR, ESF a KF sa stanovuje vo výške 85,0 %, príspevok zo štátneho rozpočtu vo výške 10,0 % a príspevok prijímateľa vo výške 5,0 %.

### Financovanie Projektov prijímateľa – obec / vyšší územný celok

Pre prijímateľa – obec / vyšší územný celok, príp. rozpočtové organizácie a príspevkové organizácie zriadené obcou / vyšším územným celkom (subjekt v zmysle časti 2.1, písm. c) a d)) sa stanovujú nasledovné pravidlá spolufinancovania pomoci:

Prijímateľ – obec / vyšší územný celok			
Celkové oprávnené výdavky			
Zdroje EÚ	Národné verejné zdroje		Spolu
EFRR / ESF / KF	Štátny rozpočet	Prijímateľ	
85,0 %	10,0 %	5,0 %	100,0 %

V prípade, ak je prijímateľom obec / vyšší územný celok, **PRÍPADNE ROZPOČTOVÁ ORGANIZÁCIA ALEBO PRÍSPEVKOVÁ ORGANIZÁCIA ZRIADENÁ OBCOU / VYŠším ÚZEMNÝM CELKOM** (subjekt v zmysle časti 2.1, písm. c) a d)), uhrádzajú sa oprávnené výdavky vo výške 100,0 % z celkových oprávnených výdavkov, pričom výška pomoci z EFRR, ESF a KF sa stanovuje vo výške 85,0 %, príspevok zo štátneho rozpočtu vo výške 10,0 % a príspevok prijímateľa vo výške 5,0 %.



### Financovanie Projektov prijímateľa – mimovládna/nezisková organizácia

Pre prijímateľa – mimovládne organizácie/neziskové organizácie (subjekt v zmysle časti 2.1, písm. e)) sa stanovujú nasledovné pravidlá spolufinancovania pomoci:

Prijímateľ – mimovládna/nezisková organizácia			
Celkové oprávnené výdavky			
Zdroje EÚ	Národné verejné zdroje	Súkromné zdroje	Spolu
EFRR / ESF / KF	Štátny rozpočet	Prijímateľ	
85,0 %	10,0 %	5,0 %	100,0 %

V prípade, ak je prijímateľom mimovládna organizácia, prípadne nezisková organizácia (subjekt v zmysle časti 2.1, písm. e)), výška pomoci z EFRR, ESF alebo KF sa stanovuje vo výške 85,0 %, príspevok zo štátneho rozpočtu vo výške 10,0 % a príspevok prijímateľa vo výške 5,0 % z celkových oprávnených výdavkov.

### Financovanie Projektov prijímateľa zo súkromného sektora mimo schém štátnej pomoci

Pre prijímateľa, na ktorého sa nevzťahujú pravidlá financovania podľa časti 3.2.1.1, 3.2.1.2, 3.2.1.3, 3.2.1.4, 3.2.1.6 a 3.1.2.7 (subjekt v zmysle časti 2.1, písm. f)), sa stanovujú nasledovné pravidlá spolufinancovania pomoci:

Prijímateľ – súkromný sektor mimo schém štátnej pomoci			
Celkové oprávnené výdavky			
Zdroje EÚ	Národné verejné zdroje	Súkromné zdroje	Spolu
EFRR / ESF / KF	Štátny rozpočet	Prijímateľ	
85,0 %	5,0 %	10,0 %	100,0 %

V danom prípade platí, že výška pomoci z EFRR, ESF alebo KF sa stanovuje vo výške 85,0 %, príspevok zo štátneho rozpočtu vo výške 5,0 % a príspevok prijímateľa vo výške 10,0 % z celkových oprávnených výdavkov.

### Financovanie Projektov prijímateľa v rámci schém štátnej pomoci

Pre prijímateľa vykonávajúceho hospodársku činnosť, t. j. podniky v zmysle čl. 107 Zmluvy o fungovaní EÚ bez ohľadu na právny status, v rámci schém štátnej pomoci (subjekt v zmysle časti 2.1, písm. h)), sa stanovujú nasledovné pravidlá spolufinancovania pomoci:

Prijímateľ – v rámci schém štátnej pomoci <sup>8</sup>			
Celkové oprávnené výdavky			
Zdroje EÚ	Národné verejné zdroje	Súkromné zdroje	Spolu
EFRR / ESF / KF	Štátny rozpočet	Prijímateľ	
x,x %	0,0 %	y,y %	100,0 %

V prípade, ak je prijímateľom podnik vykonávajúci hospodársku činnosť podľa čl. 107 Zmluvy o fungovaní EÚ (subjekt v zmysle časti 2.1, písm. h)), podiel prijímateľa sa stanovuje v súlade s aplikovanou výškou intenzity pomoci definovanou v príslušnej schéme štátnej pomoci.

### Financovanie Projektov prijímateľa v rámci schém pomoci de minimis

Pre prijímateľa vykonávajúceho hospodársku činnosť, t. j. podniky v zmysle čl. 107 Zmluvy o fungovaní EÚ bez ohľadu na právny status v rámci schém pomoci de minimis (subjekt v zmysle časti 2.1, písm. g)), sa stanovujú nasledovné pravidlá spolufinancovania pomoci:

Prijímateľ – v rámci schém pomoci de minimis			
Celkové oprávnené výdavky			
Zdroje EÚ	Národné verejné zdroje	Súkromné zdroje	Spolu
EFRR / ESF / KF	Štátny rozpočet	Prijímateľ	
x,x %	y,y %	z,z %	100,0 %

Podiel prijímateľa vykonávajúceho hospodársku činnosť, t. j. podniky v zmysle čl. 107 Zmluvy o fungovaní EÚ bez ohľadu na právny status v rámci schém pomoci de minimis (subjekt v zmysle časti 2.1, písm. g)) sa stanovuje v súlade s aplikovanou výškou intenzity pomoci definovanou riadiacim orgánom v príslušnej schéme pomoci de minimis. V prípade, ak intenzita pomoci de minimis stanovená riadiacim orgánom presahuje maximálnu výšku finančnej pomoci z EÚ, bude tento rozdiel dofinancovaný zo štátneho rozpočtu.

### Pravidlá financovania pri implementácii finančných nástrojov

Európska komisia v súvislosti so snahou čo najefektívnejšie využívať prostriedky EÚ, odporúča v rámci programového obdobia 2014 – 2020 okrem priamej formy pomoci, využívať predovšetkým finančné nástroje.

Slovenská republika plánuje výraznejšie využívať finančné nástroje v rámci všetkých fondov. Nenávratný finančný príspevok by sa mal používať predovšetkým tam, kde sa vytvára verejný statok a tam, kde z dôvodu vzniku negatívnych externalít a neschopnosti internalizovať celý zisk dochádza k zlyhaniu trhu. Verejné zdroje podporia takéto aktivity tak, aby sa ich úroveň priblížila spoločenskému optimu. Preto by mala byť podpora komerčných Projektov, rizikových Projektov a Projektov generujúcich príjmy zabezpečená formou finančných nástrojov a to v tých oblastiach, ktoré budú určené na základe vykonanej ex-ante analýzy pre finančné nástroje v súlade s čl. 32 návrhu všeobecného nariadenia pre programové obdobie 2014 – 2020<sup>4</sup>.

Finančné nástroje môžu byť zriadené na úrovni EÚ, riadené priamo alebo nepriamo Európskou komisiou alebo tradičnej báze, teda na národnej, regionálnej, nadnárodnej alebo cezhraničnej úrovni, riadené priamo alebo v rámci zodpovednosti riadiaceho orgánu.



Pre určenie participácie národných zdrojov v prípade subjektu implementujúceho finančný nástroj sa stanovujú nasledovné pravidlá v prípade:

- menej rozvinutých regiónov a Kohézneho fondu:

výška pomoci z EÚ sa stanovuje vo výške 85,0 % z celkových oprávnených výdavkov;  
podiel národných zdrojov sa stanovuje vo výške 15,0 % z celkových oprávnených výdavkov.  
- viac rozvinutých regiónov:

výška pomoci z EÚ sa stanovuje vo výške 50,0 % z celkových oprávnených výdavkov;  
podiel národných zdrojov sa stanovuje vo výške 50,0 % z celkových oprávnených výdavkov.

V prípade využitia možnosti vytvorenia samostatnej prioritnej osi na účely implementovania niektorého z finančných nástrojov, sa v závislosti od zapojenia súkromných zdrojov znižuje podiel národných verejných zdrojov na spolufinancovaní.

V rámci národných zdrojov sa v závislosti od výšky zapojenia súkromných zdrojov, či už na úrovni fondu fondov, na úrovni finančného nástroja alebo na úrovni konečných prijímateľov, adekvátne znižuje podiel národných verejných zdrojov.

## **Stratégia financovania Európskeho poľnohospodárskeho fondu pre rozvoj vidieka pre programové obdobie 2014 – 2020**

Stratégia financovania stanovuje maximálnu výšku podpory z Európskeho poľnohospodárskeho fondu pre rozvoj vidieka a miery národného spolufinancovania v rámci menej rozvinutých regiónov a ostatných regiónov pri financovaní opatrení Programu rozvoja vidieka SR 2014 – 2020.

V Slovenskej republike je z EPFRV implementovaný jeden Program rozvoja vidieka SR 2014 – 2020 pre celé územie SR.

### **Pravidlá Stratégie financovania Európskeho poľnohospodárskeho fondu pre rozvoj vidieka pre programové obdobie 2014 – 2020**

V nadväznosti na vyššie uvedené legislatívne východiská sa pre jednotlivé kategórie prijímateľov stanovujú nasledovné pravidlá financovania:

- výška podpory z EPFRV sa stanovuje vo výške 75 % z celkových oprávnených verejných výdavkov v rámci menej rozvinutých regiónov a 53 % z celkových oprávnených verejných výdavkov v rámci ostatných regiónov;
- k podielu EPFRV je priradené spolufinancovanie zo štátneho rozpočtu v stanovenom pomere v závislosti od intenzity verejnej pomoci platnej pre príslušné opatrenie;
- uplatňuje sa kombinácia výšky podpory z EPFRV a výšky verejnej pomoci;
- zohľadňujú sa špecifiká pre každé opatrenie individuálne a to vo vzťahu k oprávnenému prijímateľovi, mieram spolufinancovania a kategórii regiónu,

### **Financovanie operácií prijímateľa v opatrení č. 1, opatrení č. 2, podopatrení č. 3.3, opatrení č. 4, podopatrení č. 5.1, podopatrení č. 5.2, opatrení č. 6, podopatrení č. 7.1, opatrení č. 8, opatrení č. 9, opatrení č. 10, opatrení č. 11, opatrení č. 12, opatrení č. 13, opatrení č. 14 a opatrení č. 15**

Pre prijímateľa v rámci:

- opatrenia č. 1: poskytovateľa prenosu vedomostí a zručností;
- opatrenia č. 2: poskytovateľa poradenskej služby - certifikovaného poradcu, poskytovateľa vzdelávania, ktorý musí mať primerané zdroje v podobe kvalifikovaných zamestnancov, ktorí sa pravidelne vzdelávajú v oblastiach poskytujúcich poradenské služby;
- podopatrenia č. 3.3:

Ministerstvo pôdohospodárstva a rozvoja vidieka SR a obce (miestna územná samospráva);

- opatrenia č. 4:

skupinu poľnohospodárov v prípade kolektívnych investícií vykonávaných viac ako jedným poľnohospodárom a tieto prinášajú synergický efekt, verejný subjekt, ak preukáže prepojenie medzi realizovanými investíciami a potenciálom poľnohospodárskej výroby;

- podopatrenia č. 5.1: poľnohospodárskeho podnikateľa, tzn. fyzickú alebo právnickú osobu (mikropodniky a malé podniky v zmysle odporúčania Komisie č. 2003/361/ES), ktorá vykonáva poľnohospodársku výrobu ako sústavnú a samostatnú činnosť pod vlastným menom, na vlastnú zodpovednosť a za účelom dosiahnutia zisku a spĺňa kritériá stanovené vo vzťahu k veku a profesijnému zameraniu;
- podopatrenia č. 5.2: právnické osoby alebo fyzické osoby (mikropodniky v zmysle odporúčania Komisie č. 2003/361/ES);
- opatrenia č. 6: obec definovanú v územnej koncentrácii ako vidiecka obec vidiek 1 a vidiek 2 s výnimkou obcí so štatútom mesta; združenia obcí;
- podopatrenia č. 7.1: obhospodarovateľa lesa v zmysle zákona č. 326/2005 Z. z. o lesoch – súkromní a verejní správcovia lesov a iné subjekty súkromného práva a verejné subjekty a ich združenia;
- opatrenia č. 8, 9, 10, 11, 12: fyzickú a právnickú osobu podnikajúcu v poľnohospodárskej prvovýrobe;
- opatrenia č. 10: súkromných vlastníkov lesa a ich združení s právnu subjektivitou;
- opatrenia č. 13: najmenej dva subjekty, ktorých spolupráca je:

medzi rôznymi aktérmi v poľnohospodárstve, potravinovom reťazci a v lesnom hospodárstve na území EÚ a medzi inými aktérmi, ktorí prispievajú k splneniu cieľov a priorít politiky rozvoja vidieka vrátane medziodvetvových organizácií, zameraná na zriadenie a prevádzku operačných skupín EIP pre produktivitu a udržateľnosť poľnohospodárstva uvedených v čl. 62 návrhu nariadenia Európskeho parlamentu a Rady o podpore rozvoja vidieka prostredníctvom EPFRV;



– opatrenia č. 14:

verejno-súkromné partnerstvá v zmysle zákona č. 83/1990 Zb. o združovaní občanov v znení neskorších predpisov;  
MAS (verejno-súkromné partnerstvá v zmysle zákona č. 83/1990 Zb. o združovaní občanov v znení neskorších predpisov schválené riadiacim orgánom, t. j. ktorým riadiaci orgán udelil štatút MAS)

– opatrenia č. 15:

Ministerstvo pôdohospodárstva a rozvoja vidieka SR,  
Pôdohospodársku platobnú agentúru,  
Národnú sieť rozvoja vidieka  
sa stanovujú nasledovné pravidlá spolufinancovania:

Prijímateľ			
Celkové oprávnené výdavky			
Zdroje EÚ	Národné verejné zdroje		Spolu
EPFRV	Štátny rozpočet	Prijímateľ	
75,0 %	25,0 %	0,0 %	100,0 %

Pre vyššie uvedených prijímateľov v rámci daných opatrení a podopatrení, uhrádzajú sa oprávnené výdavky vo výške 100,0 % z celkových oprávnených verejných výdavkov, pričom výška podpory z EPFRV sa stanovuje vo výške 75,0 % a príspevok zo štátneho rozpočtu vo výške 25,0 %.

### Financovanie operácií prijímateľa v podopatrení č. 3.1, 3.2 a podopatrení 5.3

Pre prijímateľa v rámci:

- podopatrenia č. 3.1: fyzické a právnické osoby podnikajúce v poľnohospodárskej prvovýrobe;
- podopatrenia č. 3.2: fyzické a právnické osoby podnikajúce v oblasti spracovania produktov poľnohospodárskej prvovýrody (okrem rybných produktov), resp. v prípade investícií do využívania obnoviteľných zdrojov energie sú prijímateľmi fyzické a právnické osoby podnikajúce v oblasti poľnohospodárskej prvovýrody;
- podopatrenia 5.3:

poľnohospodárov alebo členov poľnohospodárskej domácnosti podnikajúcich v oblasti poľnohospodárstva, ktorých podiel ročných tržieb/príjmov z poľnohospodárskej výroby na celkových tržbách/príjmoch predstavuje minimálne 30 % (činnosť č. 1) a fyzické a právnické osoby (mikropodniky a malé podniky vo vidieckych oblastiach v zmysle odporúčania Komisie č. 2003/361/ES) obhospodarujúce lesy vo vlastníctve súkromných vlastníkov a ich združení, obcí a ich združení, cirkvi, ktorej majetok možno podľa právneho poriadku SR považovať za súkromný, pokiaľ ide o jeho správu a nakladanie s ním (činnosť č. 2)

sa stanovujú nasledovné pravidlá spolufinancovania:

Prijímateľ			
Celkové oprávnené výdavky			
Zdroje EÚ	Národné verejné zdroje	Súkromné zdroje	Spolu
EPFRV	Štátny rozpočet	Prijímateľ	
37,5 %	12,5 %	50,0 %	100,0 %

Pre vyššie uvedených prijímateľov v rámci daných podopatrení, uhrádzajú sa oprávnené výdavky vo výške 100,0 % z celkových oprávnených výdavkov, pričom výška podpory z EPFRV sa stanovuje vo výške 37,5 %, príspevok zo štátneho rozpočtu vo výške 12,5 % a príspevok prijímateľa vo výške 50,0 %.

V uvedenom prípade platia výnimky pre zvýšenie intenzity verejnej pomoci podľa časti 6.1.

### Financovanie operácií prijímateľa v opatrení č. 4

Pre prijímateľa v rámci opatrenia č. 4: poľnohospodára: právnickú alebo fyzickú osobu podnikajúcu v poľnohospodárskej prvovýrobe sa stanovujú nasledovné pravidlá spolufinancovania:

Prijímateľ			
Celkové oprávnené výdavky			
Zdroje EÚ	Národné verejné zdroje	Súkromné zdroje	Spolu
EPFRV	Štátny rozpočet	Prijímateľ	
60,0 %	20,0 %	20,0 %	100,0 %

Pre vyššie uvedených prijímateľov v rámci daného opatrenia, uhrádzajú sa oprávnené výdavky vo výške 100,0 % z celkových oprávnených výdavkov, pričom výška podpory z EPFRV sa stanovuje vo výške 60,0 %, príspevok zo štátneho rozpočtu vo výške 20,0 % a príspevok prijímateľa vo výške 20,0 %.

### Financovanie operácií prijímateľa v podopatrení č. 7.2

Pre prijímateľa v rámci:

- podopatrenia č. 7.2:

fyzické a právnické osoby (obce, mikropodniky, malé a stredné podniky v zmysle odporúčania Komisie č. 2003/361/ES) obhospodarujúce lesy vo vlastníctve súkromných vlastníkov a ich združení, obcí a ich združení, cirkvi, ktorej majetok možno podľa právneho poriadku SR považovať za súkromný, pokiaľ ide o jeho správu a nakladanie s ním, fyzické a právnické osoby (mikropodniky, malé a stredné podniky v zmysle odporúčania Komisie č. 2003/361/ES) poskytujúce služby v lešnictve a ťažbe dreva za predpokladu poskytnutia týchto služieb subjektom uvedeným predchádzajúcej odrážke

sa stanovujú nasledovné pravidlá spolufinancovania:

Prijímateľ			
Celkové oprávnené výdavky			
Zdroje EÚ	Národné verejné zdroje	Súkromné zdroje	Spolu



EPFRV	Štátny rozpočet	Prijímateľ	
<b>48,75 %</b>	<b>16,25 %</b>	<b>35,0 %</b>	<b>100,0 %</b>

Pre vyššie uvedených prijímateľov v rámci daného podopatrenia, uhrádzajú sa oprávnené výdavky vo výške 100,0 % z celkových oprávnených výdavkov, pričom výška podpory z EPFRV sa stanovuje vo výške 48,75 %, príspevok zo štátneho rozpočtu vo výške 16,25 % a príspevok prijímateľa vo výške 35,0 %.

## FINANČNÉ ZABEZPEČENIE PHRSR

Finančné vyčíslenie jednotlivých aktivít sa v PHRSR uvádza pri väčšine opatrení a aktivít, potrebných na naplnenie cieľov programu. Tie sú stanovené odhadom, konečné rozpočty budú súčasťou vykonávacích plánov. Pri schvaľovaní financovania jednotlivých úloh, vyplývajúcich z aktivít, sa bude prihliadať na ich dôležitosť a dopad na hospodársky a sociálny rozvoj obce. Viaceré úlohy sa môžu realizovať v rámci bežnej prevádzky samosprávy, mnohé však vyžadujú náročnejšie finančné a personálne zdroje a spoluprácu s inými subjektami.

Potenciálne zdroje na realizáciu opatrení a úloh PHRSR sú:

- vlastné zdroje – rozpočet obce,
- bankové úvery,
- štátne dotácie z účelových fondov,
- dotácie z výtťažku lotérií,
- financie z Národných Projektov (MPSVR, úrady práce sociálnych vecí a rodiny),
- štrukturálne a fondy,
- nadácie, neinvestičné fondy,
- účelové fondy zahraničných zastupiteľstiev v SR (holandské, americké, kanadské,...),
- Svetová banka,
- sponzoring podnikateľov, firiem, bankového sektora, súkromných osôb,
- združovanie prostriedkov verejnej a neverejnej sféry, atď.,

Štruktúra uvedených zdrojov bude závisieť na aktuálnej finančnej situácii obce ako aj na spoločensko-ekonomických podmienkach.

## 10 ZÁVER

PHRSR obce Zbudské Dlhé je strategický strednodobý dokument, ktorý určuje víziu rozvoja obce, prioritné rozvojové oblasti a strategické ciele ich naplnenia. Tento dokument je základným východiskom pre spracovanie ďalších materiálov rozvoja jednotlivých oblastí života obce.

PHRSR je otvoreným dokumentom, ktorý bude vyhodnocovaný a aktualizovaný na zasadnutiach obecného zastupiteľstva podľa potreby.

Predmetný PHRSR obce Zbudské Dlhé bol schválený na zasadnutí obecného zastupiteľstva dňa : 11.03.2016, uznesením číslo 16/2016.

.....  
pečiatka obce

.....  
František Kopej  
starosta obce



## 11 POUŽITÁ LITERATÚRA

1. Partnerská dohoda
2. Pozičný dokument Európskej komisie k Partnerskej dohode a programom SR na roky 2014 - 2020
3. Stratégia financovania Európskych štrukturálnych a investičných fondov pre programové obdobie 2014 - 2020
4. Integrovaný regionálny operačný program „IROP“
5. RIÚS POSK 2014-2020
6. Program hospodárskeho rozvoja a sociálneho rozvoja samosprávneho kraja (PHSR POSK),
7. Koncepcia územného rozvoja Slovenska 2001, aktualizácia 2010,
8. Národný program reforiem, máj 2012,
9. Návrh základných princípov na prípravu Partnerskej dohody Slovenskej republiky na programové obdobie 2014 – 2020,
10. Stratégia rozvoja dopravy SR do roku 2020, 2010,
11. Program odpadového hospodárstva na roky 2011 - 2015,
12. Stratégia Slovenskej republiky pre integráciu Rómov do roku 2020
13. Revidovaný národný akčný plán Dekády začleňovania rómskej populácie 2005 - 2015 na roky 2011 – 2015
14. 2. etapa Programu podpory zdravia znevýhodnených komún na Slovensku na roky 2009 – 2015
15. Koncepcia výchovy a vzdelávania rómskych detí a žiakov vrátane rozvoja stredoškolského a vysokoškolského vzdelávania
16. Stratégia EÚ 2020 - cieľ: konkurencieschopnosť, zamestnanosť a hospodársky rast
17. Spoločný strategický rámec EK, marec 2012,
18. Nariadenia EK (Všeobecné nariadenie, nariadenie k fondom),
19. CENTROPE – Správa o regionálnom rozvoji, 2012,
20. CENTROPE – Nástroj na hodnotenie potrieb infraštruktúry – podpora konkurencieschopného regionálneho rozvoja (INAT),
21. CENTROPE – Stratégia ľudského kapitálu,
22. CENTROPE – Stratégia v oblasti vedomostného regiónu,
23. CENTROPE – Stratégia v oblasti priestorovej integrácie a Akčný plán 2013+,
24. CENTROPE – Stratégia v oblasti kultúry a cestovného ruchu 2013+,
25. Pozičný dokument Európskej komisie k Partnerskej dohode a programom SR na roky 2014 - 2020
26. Stratégia financovania Európskych štrukturálnych a investičných fondov pre programové obdobie 2014 - 2020
27. Integrovaný regionálny operačný program „IROP“ Národný strategický referenčný rámec 2007-2013.
28. Program hospodárskeho a sociálneho rozvoja Prešovského samosprávneho kraja.
29. Zákon č. 539/2008 Z.z. o podpore regionálneho rozvoja, v znení neskorších predpisov.
30. Zákon č. 369/1990 Z.z. o obecnom zriadení, v znení neskorších predpisov.
31. Zákon č. 303/1995 Z.z. o rozpočtových pravidlách, v znení neskorších predpisov.
32. Zákon č. 482/2003 Z.z. o štátnej pokladnici.
33. Zákon č. 193/2001 Z.z. o podpore na zriadenie priemyselných parkov,
34. Zákon č. 156/2003 Z.z. ktorým sa mení a dopĺňa zákon č. 193/2001 Z.z. o podpore na zriadenie priemyselných parkov.
35. VEDA. Encyklopédia Slovenska. VI zv. Veda, Bratislava, 1982.
10. JAROŠ, J. Tectonic styles of the homelands of superficial nappes. Rozpravy ČASV, Řada matematických a přírodních věd, roč. 81, seš. 6, Academia Praha, 1971.
11. LUKNIŠ, M. A KOL. Slovensko – Príroda. Vyd. Obzor, Bratislava, 1972.
12. MAZÚR, M., LUKNIŠ, M. Regionálne geomorfologické členenie SSR, Geogr. Čas., 30, 2, Bratislava, 1978.
13. UPSVAR. Štatistiky Úradu práce, sociálnych vecí a rodiny 1999 – 2004.
14. Interné materiály obce Zbudské Dlhé.
15. Sociologický ústav Slovenskej akadémie vied, REGIONÁLNY ROZVOJ SLOVENSKA VÝCHODISKÁ A SÚČASNÝ STAV , Editori: Mgr. Ľubomír Faltán, CSc., Doc. PhDr. Ján Pašiak, PhD. 2004, 88 s.
16. Ministerstvo životného prostredia Slovenskej republiky. Národná stratégia ISPA Slovenskej republiky: životné prostredie, Október 2000.
17. STREDOSLOVENSKÉ VYDAVATEĽSTVO. Vlastivedný sborník IV. Bratislava. 1961.
18. STREDOSLOVENSKÉ VYDAVATEĽSTVO. Vlastivedný sborník XI. Bratislava. 1972.
19. BIELY, A. et al. Geologická stavba. In Atlas krajiny Slovenskej republiky [online]. 2004.
20. LUKNIŠ, M. Reliéf. In LUKNIŠ, M. et al. Slovensko 2 : Príroda. 1972.
21. HRAŠNA, M., KLUKANOVÁ, A. Inžinierskogeologická rajonizácia. In Atlas krajiny Slovenskej republiky [online]. 2004.
22. MAZÚR, E., LUKNIŠ, M.. Geomorfologické jednotky. Mapa 1:500 000. In Atlas SSR. 1980.
23. MAZÚR, E., ČINČURA, J., KVITKOVIČ, J. Geomorfológia. Mapa 1:500 000. In Atlas SSR. 1980.
24. <http://www.statistics.sk/mosmis/run.html>
25. <http://www.fns.uniba.sk/zp/knihy/index.htm>
26. Jozef Jakál, Geografický ústav SAV, Štefánikova 49, 814 73 Bratislava, Slovensko KRASOVÉ FORMY A ICH VÄZBA NA VLASTNOSTI RELIÉFU A KLÍMY V ZÁPADNÝCH KARPATOCH
27. <http://www.agroporadenstvo.sk/rv/poda/cernozem.htm>
28. <http://www.agroporadenstvo.sk/rv/poda/fluvizem.htm>
29. <http://web.tuke.sk/fberg-kgp/spis/geologia.htm>
30. <http://oldwww.fns.uniba.sk/~krg/prilohy/kgamr/2004/podnedruhy1.htm>
31. Nábělek, F. (1979): Encyklopédia Slovenska, SAV, Bratislava
32. Kolektív, 2000: Morfogenetický klasifikačný systém pôd Slovenska. VÚPOP, Societas
33. Pedologica Slovaca, Bratislava, s. 74
34. Mazúr, E. (1980): Atlas SSR, SAV, Bratislava - kapitola pôdy
35. Minár, J. a kolektív (2001): Geografické spektrum 3. PRIF UK Bratislava
36. <http://www.minerally.sk/files/hor/spras.htm>
37. Bizudová, M. 1993. Geomorfológia. 1. vyd. Bratislava: UK Bratislava, 1993. 228 s. -
38. Lukniš, M. 1972. Slovensko príroda. 1. vyd. Bratislava: Obzor, 1972. 920 s. -





39. Ciesarik, M. 1994. Geológia. Vysokoškolské skriptá. 1. vyd. Ž. n. Hronom: LF: Katedra prírodného prostredia, 1994. 255 s. ISBN 80-228-0345-6 -
40. Čerman, R. 2003. Zemepisný atlas SR. 1. vyd. Bratislava: Mapa Slovakia Bratislava, s.r.o. , 2003. 96 s. ISBN 80-8067-006-4 -
41. Kolník P., 2001, Cestovný lexikón Slovenskej republiky, Bratislava, Vydavateľstvo Astor Slovakia, 212,
42. Plesník P., a kol. 1989, Malá slovenská vlastiveda, Bratislava, Vydavateľstvo Obzor, 91, 135, 222, 223,
43. [www.statistics.sk](http://www.statistics.sk)
44. Jurko, A., 1958: Pôdne ekologické pomery a lesné spoločenstvá Podunajskej nížiny. Vydavateľstvo SAV, Bratislava, 264 s.
45. Lukniš, M. (ed.), Bako, J., Berta, J., Ferienc, O., Feriancová-Masárová, Z., Fusán, O., Futák, J., Hejný, S., Jurko, A., Kurpelová, M., Mičian, L., Michalko, J., Petrovič, Š., Schmidt, Z., Šimo, E., Vilček, F., Zaťko, M., 1972: Slovensko 2. Príroda. Obzor, Bratislava, 920 s.
46. Lukniš, M., Plesník, P., 1961: Nížiny, kotliny a pohoria Slovenska. Osveta, Bratislava, s. 7-50.
47. Mazúr, E., Lukniš, M., 1980: Geomorfologické jednotky. In: Mazúr, E. et al., 1980: Atlas SSR. Vydavateľstvo SAV, Bratislava, s. 55.
48. Michalko, J., Magic, D., Berta, J., 1986: Geobotanická mapa ČSSR, textová časť. Vydavateľstvo SAV, Bratislava, 160 s.
49. Plesník, P. et al., 1989: Malá slovenská vlastiveda. Vydavateľstvo Obzor, Bratislava, s. 296-297.
50. Ružičková, H., Halada, L., Jedlička L., Kalivodová, E., 1996: Biotopy Slovenska. Ústav krajinné ekológie Slovenskej akadémie vied, Bratislava, s. 104 - 109.
51. Vyhláška MŽP SR č. 24/2003 Z.z., ktorou sa vykonáva zákon č. 543/2002 Z. z. o ochrane prírody a krajiny.
52. Vyhláška MŽP SR č. 492/2006 Z.z., ktorou sa mení a dopĺňa vyhláška Ministerstva životného prostredia Slovenskej republiky č. 24/2003 Z. z., ktorou sa vykonáva zákon č. 543/2002 Z. z. o ochrane prírody a krajiny.
53. Zákon NR SR č. 543/2002 Z.z. o ochrane prírody a krajiny.
54. Slovensko II. (Príroda), kol. autorov, Obzor Bratislava, 1972
55. 20.5.2010, [www.krasy-slovenska.sk](http://www.krasy-slovenska.sk)
56. Alojz Čaputa, Juraj Holčík a kol., 1982, [www.szap.sk](http://www.szap.sk), 21.6.2010
57. <http://svosmo.edupage.org/about/?subpage=1&>
58. [http://www.mesa10.sk/index.php?action=module&id=modcontent&content\\_id=261](http://www.mesa10.sk/index.php?action=module&id=modcontent&content_id=261)
59. <http://tlacovespravu.wordpress.com/2012/06/01/prieskum-sport-v-zivote-mladych-europanov>
60. <http://www.nocka.sk/uploads/fd/c5/fdc56b5295544adb7e3625632921405f/4-monitoring-vysledkov-kp-2005-2008-no6-7-2009.pdf>
61. <http://www.tophoteliertstvo.sk/domaci-cestovny-ruch/turizmus/hoteliertstvo-v-e-a-na-slovensku/>
62. NSRR, 2011
63. POH Zbudské Dlhé 2011 – 2015
64. ŠÚ SR, DataCubes
65. <https://sk.wikipedia.org/>
66. ORSR
67. PHSR, 2009
68. KPSS, 2011
69. [www.zbudskedlhe.sk/-historia](http://www.zbudskedlhe.sk/-historia)
70. <http://www.fberg.tuke.sk/kg/predmety/geomorfologia/13.doc>
71. Encyklopédia Slovenska, VI. zväzok, 1982,



