



5 SOCIÁLNA INFRAŠTRUKTÚRA A SLUŽBY

5.1 Školské zariadenia

Jediným zariadením tohto druhu je jednotriedna materská škola pre 25 detí. Zamestnáva 3 osoby. V súčasnosti ju využíva 18 detí. Základná cirkevná škola pre 1. - 4. ročník s kapacitou 60 detí je v Klčove (bude slúžiť aj pre Nemešany, Baldovce a Bugľovce). Väčšina detí však navštevuje 1. a 2. cyklus v Spišskom Hrhove. Špecialitou je Diecézna organová škola Klčov s odborom organ a gitara. ZUŠ je v Levoči a Sp. Podhradí. Stredné školstvo je v Levoči, Spišskej Novej Vsi a Bijacovciach a vysoké v Spišskej Kapitule. Stav vyhovuje aj perspektívne.

V obci Nemešany sa nachádza materská škola pre 25 detí v jednej triede. V materskej škole sú zamestnané tri osoby. V súčasnosti navštevuje túto materskú školu 22 detí. Základnou školou obec



nedisponuje, preto žiaci z obce navštevujú Základnú cirkevnú školu pre 1. – 4. ročník v susednej obci Klčov. Väčšina detí navštevuje základnú školu v Spišskom Hrhove.

V Spišskom Podhradí je situovaná Základná umelecká škola pre detí z okolitých obcí, a teda aj z Nemešian. Tiež v Klčove sa nachádza aj Diecézna organová škola s odborom organ a gitara.

Obrázok č. 20: Materská škola, Nemešany

Zdroj: www.ms-nemesany.wz.sk

5.2. Kultúrne zariadenia

Rodinné oslavy, kultúrne a spoločenské podujatia, smútočné kary, rôzne posedenia s dôchodcami a podobné podujatia sa organizujú v miestnom kultúrnom dome, ktorý má kapacitu cca. 100 ľudí. Kultúrny dom je v budove obecného úradu, kde sa každoročne usporiada fašiangová zábava, uvítanie sv. Mikuláša a pred kostolom sa koná počas Vianoc živý Betlehem.



Obrázok č. 21: Spoločenská akcia v KD v Nemešanoch

Zdroj: www.nemesany.ocu.sk



Obrázok č. 22: Spoločenská miestnosť v remeselnom dome, Nemešany

Zdroj: www.nemesany.ocu.sk



5.3 Športové zariadenia

V obci prebehla realizácia vybudovania multifunkčného ihriska, ktorý slúži na rôzne športové aktivity (aj ako ľadová plocha) obyvateľov obce. V remeselnom dome sa nachádza zrekonštruovaná posilňovňa, ktorú navštevujú miestni obyvatelia.

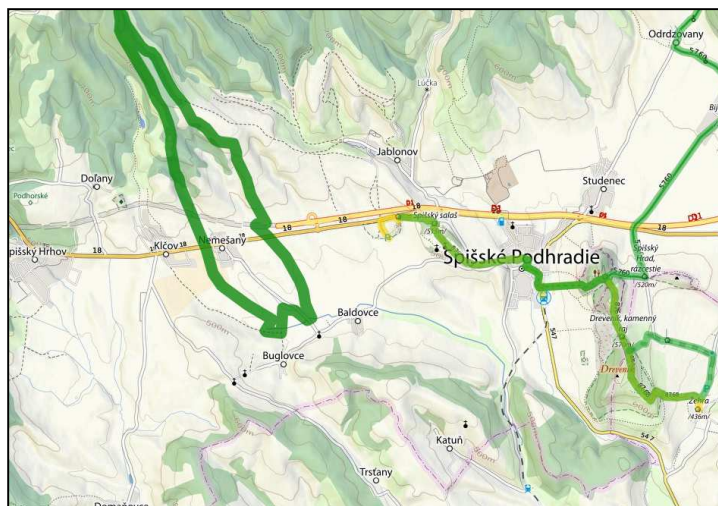


Obrázok č. 23 : Multifunkčné ihrisko
Zdroj: www.nemesany.ocu.sk



Obrázok č. 24: posilňovňa
Zdroj: www.nemesany.ocu.sk

5.4. Turistická infraštruktúra v obci



Obrázok č. 25: mapa Nemešian a okolia
Zdroj: www.nemesany.oma.sk

Blízko Nemešian sa nachádza lokalita Koscilek – Zalužany, ide o miesto, na ktorom prebehli archeologické vykopávky.

Obec je ideálnym východiskom do okolia - Spišské Podhradie, Spišská Kapitula, Národná prírodná rezervácia Sivá brada a prírodná pamiatka Jazierko na Pažici. Okolie obce poskytuje vhodné terény aj pre nenáročnú cykloturistiku.

Z obce sa po rovinke smerom ku Baldovciam dostanete ku minerálnemu prameňu, odkiaľ si môžete načerpať minerálnu baldovskú vodu. V okolí prameňa sa nachádza Chránené územie minerálnych prameňov.



Obrázok č. 26: prameň v Baldovciach
Zdroj: CPK Levoča



Z finančných prostriedkov Európskej únie predstavitelia samosprávy zrealizovali projekt rekonštrukcie vidieckeho domu. Obnovou vznikla multifunkčná budova, v ktorej môžu obyvatelia obce ako aj jej návštevníci využívať služby IT. V budove je zriadená knižnica a spoločenská miestnosť. Mládež sa teší zo zmeny, ktorú projekt obnovy priniesol. Obyvatelia obce si už plánujú spoločné podujatia.

Tento Dom remesiel slúžiaci pre miestnych obyvateľov územia, ale aj pre turistov, v ktorom je zariadená miestnosť charakterizujúca časy, v akých žili starí rodičia a miestnosť, v ktorej sú umiestnené krosná a tkáčske nástroje.



(27)



(28)



(29)

Obrázky: (27) – práca na uchovaných tkáčskych nástrojoch v Dome remesiel

(28) – Dom remesiel

(29) – Izba ľudových tradícií v Dome remesiel

Zdroj: (27), (28) – CPK Levoča, (29) – www.nemesany.ocu.sk

5.5 Služby

V obci sa nachádza predajňa potravinárskeho tovaru, obecná knižnica a počítačová miestnosť.



Obrázok č. 30: obecná knižnica v Dome remesiel

Zdroj: www.nemesany.ocu.sk



Obrázok č. 31: počítačová miestnosť v Dome remesiel

Zdroj: www.dolnania.sk



V obci je možnosť pre turistov ubytovať sa na súkromí, ktorú ponúka pán Kolársky Peter, Karabín Slavomír.

5.6 Zdravotnícke zariadenia

Poskytovanie primárnej zdravotnej starostlivosti je zabezpečované zdravotníckymi službami v meste Levoča a Spišská Nová Ves.

5.7 Služby

V obci sa nachádza aj maloobchod, ktorý poskytuje p. Bednárová - Ostatný maloobchod s novým tovarom v špecializovaných predajniach.



6 EKONOMICKÉ ZDROJE OBCE

Obec Nemešany je od nepamäti obcou udržiavajúcou si svoj poľnohospodársky charakter. Hlavnými zamestnávateľmi v obci sú: SHR – Stanislav Bartoš, Jozef Dzurilla ml., Peter Gallovič ml., Tomáš Gallovič, Štefan Bandžuch, Obec – zamestnáva spolu 7 ľudí.

6.1 Zamestnanosť v obci

Tabuľka č. 19: Odvetvia hospodárstva, v ktorých pracujú obyvatelia obce

Odvetvie hospodárstva	Spolu	v %
Poľnohospodárstvo, poľovníctvo a súvisiace služby	10	4,4
Lesníctvo, ťažba dreva a pridružené služby	5	2,2
Ťažba nerastných surovín	8	3,5
Priemyselná výroba	43	18,9
Výroba a rozvod elektriny, plynu a vody	10	4,4
Stavebníctvo	30	13,2
Veľkoobchod a maloobchod	20	8,8
Hotely a reštaurácie	5	2,2
Doprava, skladovanie a spoje	18	7,9
Peňažníctvo a poisťovníctvo	8	3,6
Nehnuteľnosti, prenajímanie a obchodné služby	2	0,9
Verejná správa a obrana, povinné sociálne zabezpečenie	24	10,5
Školstvo	14	6,1
Zdravotníctvo a sociálna starostlivosť	9	3,9
Ostatné verejné, sociálne a osobné služby	22	9,6
EA bez udania odvetví		
Spolu	228	100

Zdroj: obec Nemešany

Tabuľka č. 20: Fyzické osoby podľa právnej formy

Rok	Fyzické osoby			
	podnikatelia SPOLU	živnostníci	slobodné povolania	samostatne hospodáriaci roľníci
2007	32	27	-	5
2008	34	30	-	4
2009	38	34	-	4
2010	37	33	-	4
2011	43	39	-	4
2012	44	41	-	3
2013	47	44	-	3
2014	44	41	-	3

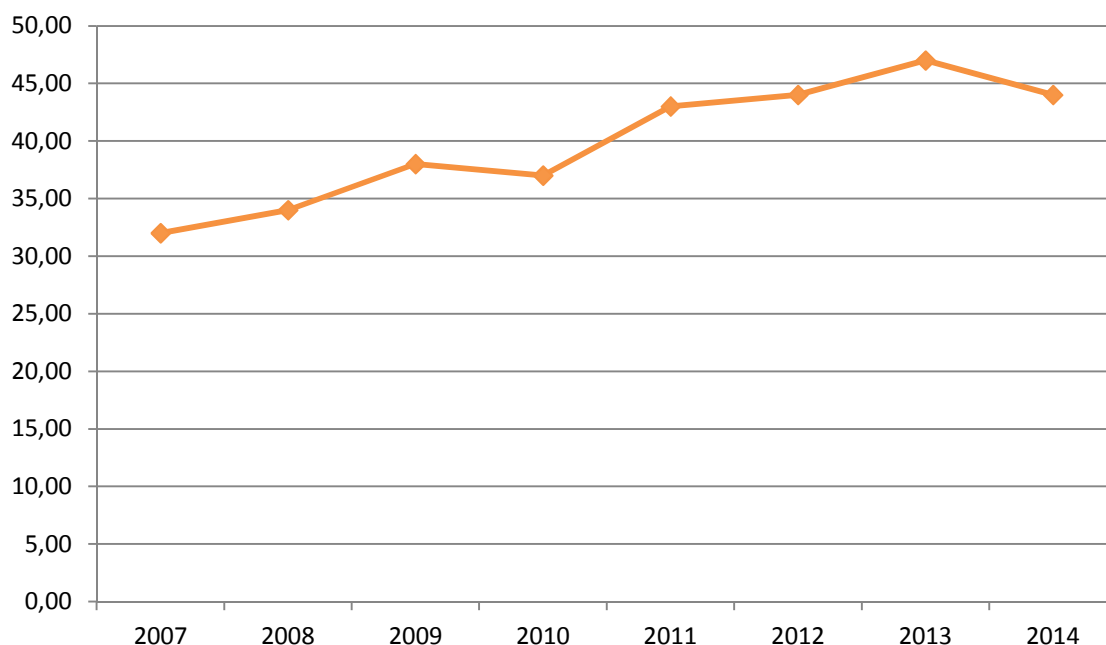
Zdroj: „Štatistický úrad SR databáza DATAcube“

V obci Nemešany sa počet fyzických osôb – podnikateľov zvyšuje. Zatiaľ, čo v roku 2007 ich bolo 32, do roku 2014 sa počet podnikateľov zvýšil na 44.



Slobodné povolanie z hľadiska právnej formy nemá nijaké zastúpenie v obci. Potom sa v Nemešanoch nachádzajú 3 samostatne hospodáriaci roľníci a 41 živnostníci ku 31.12.2014.

Graf č. 14: Počet fyzických osôb v obci



Zdroj: Tabuľka č. 20

Štatistický úrad SR eviduje ku 31. 12. 2014 7 právnických osôb v obci Nemešany. Z toho sú 5 vo forme ziskovej právnickej osoby a 2 sú neziskovými právnickými osobami. Počet právnických osôb v obci sa zvýšil o 4 PO od roku 2007 do roku 2014.

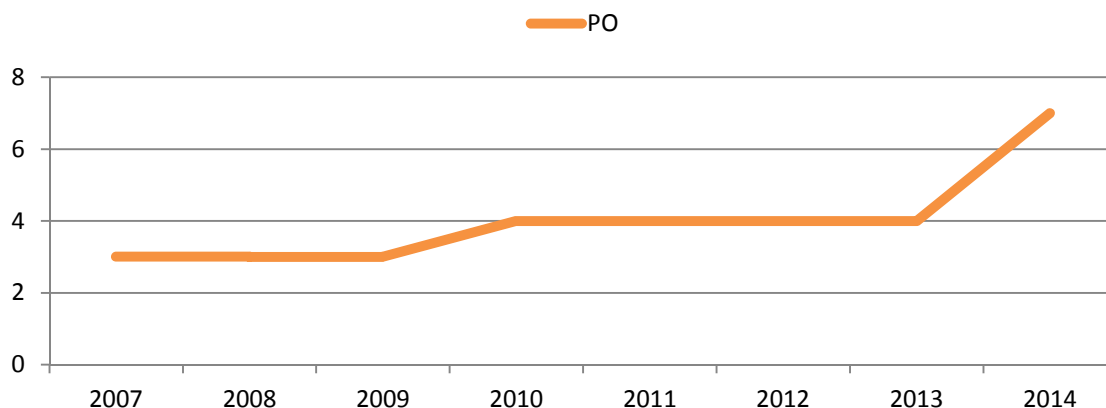
Tabuľka č. 21: Právnické osoby podľa právnej formy

Rok	PO - ziskové	PO - neziskové	Spolu
2007	1	2	3
2008	1	2	3
2009	1	2	3
2010	2	2	4
2011	2	2	4
2012	2	2	4
2013	2	2	4
2014	5	2	7

Zdroj: „Štatistický úrad SR databáza DATAcube“



Graf č. 15: Počet právnických osôb /spolu/ v obci Nemešany



Zdroj: Tabuľka č. 21

Tabuľka č. 22: Zruční ľudia

Meno a priezvisko	Druh remesla, udržiavania tradícií a zvykov
Mária Kandrová	Patchwork, tkanie kobercov, háčkov
Ján Gaduš	Tkanie kobercov
Alžbeta Gadušová	Papierové ozdoby, košíky, kabelky
Oľga Sedláková	Vyšívanie obrazov, háčkovanie
Anna Tarajčáková	Vyšívanie obrazov, pletenie
Ján Mačák	Vyrezávanie do dreva, sochy
Magda Mlynarčíková	Cukrárske výrobky
Mária Gurgulová	Papierové pletenie
Lucia Zumríková	Šitie bábik, úprava odevov
Jana Bandžuchová	Šitie krojov, patchworkové deky, vank.

Zdroj: obec Nemešany

Významní podnikatelia v obci

Ing. Stanislav Bartoš - SHR

- výroba, nákup a predaj poľnohospodárskych produktov

053 02 Nemešany č. 16

0905 749 597

bartos@spisnet.sk

Stanislav Bartoš - SHR

- výroba, nákup a predaj poľnohospodárskych produktov

- služby poľnohospodárom

053 02 Nemešany č. 3

0905 696 174, 0907 918 851

sbartos@spisnet.sk

Stol výroba (www.dvere-schody-linky.sk)

Tomáš Gallovič

Nemešany č. 8



SHR - pestovanie obilnín, zemiakov

Jaroslav Mydlár
Nemešany č. 7
053 / 45 41 388

Stolárstvo

Jozef Krempaský
Nemešany č. 68
053 / 45 41 462

Voda, plyn, kúrenie

Jozef Dzurilla
Nemešany č. 92

Vedenie účtovníctva

Bc. Anežka Cmorejová
Nemešany 24
0908 024 458

Civilná ochrana

Ing. Peter Cmorej
Nemešany 24
0902 607 159

Autorizovaný bezpečnostný technik, technik požiarnej ochrany

Mgr. Alžbeta Černická
Nemešany 81
0907 952 833

Kontrola hasiacich prístrojov, kontrola požiarnych hydrantov, predaj požiarneho materiálu

Pavol Černický
Nemešany 81
0905 682 605

Ostatné špecializované stavebné práce

František Michalov
Nemešany 15

Oprava a údržba motorových vozidiel

Vincent Zelený
Nemešany 53

Nákladná cestná doprava

Ján Eliaš
Nemešany 57

Výroba ostatná stavebnostolárska a tesárska i. n.

Rudolf Tarajčák
Nemešany 19



Inštalácia kanalizačných, výhrevných a klimatizačných zariadení

Peter Gallovič
Nemešany 102

Iná tlač

Ing. Ján Zumrik
Nemešany 100

Inštalácia kanalizačných, výhrevných a klimatizačných zariadení

Jozef Dzurilla
Nemešany 92

Elektrická inštalácia

Štefan Bandžuch – BK elektro
Nemešany 2

Oprava iných osobných potrieb a potrieb pre domácnosti

Lucia Zumříková
Nemešany 50

Kadernícke a kozmetické služby

Zuzana Gadušová
Nemešany 2

Ostatný maloobchod s novým tovarom v špecializovaných predajniach

Mgr. Elena Zumriková
Nemešany 100

Zdroj: www.nemesany.ocu.sk



6.2 Nezamestnanosť v obci

Tabuľka č. 23: Počet uchádzačov o zamestnanie

	2007	2008	2009	2010	2011	2012	2013	2014
Uchádzači	8	4	10	12	12	13	13	15
Uchádzačky	3	7	7	11	7	11	9	9
Spolu	11	11	17	23	19	24	22	26

Zdroj: „Štatistický úrad SR databáza DATAcube“

Počet uchádzačov o zamestnanie v obci Nemešany stúpa. V roku 2007 bolo uchádzačovo zamestnanie 11 v roku 2014 sa postupne tento počet zvýšil až na 26.

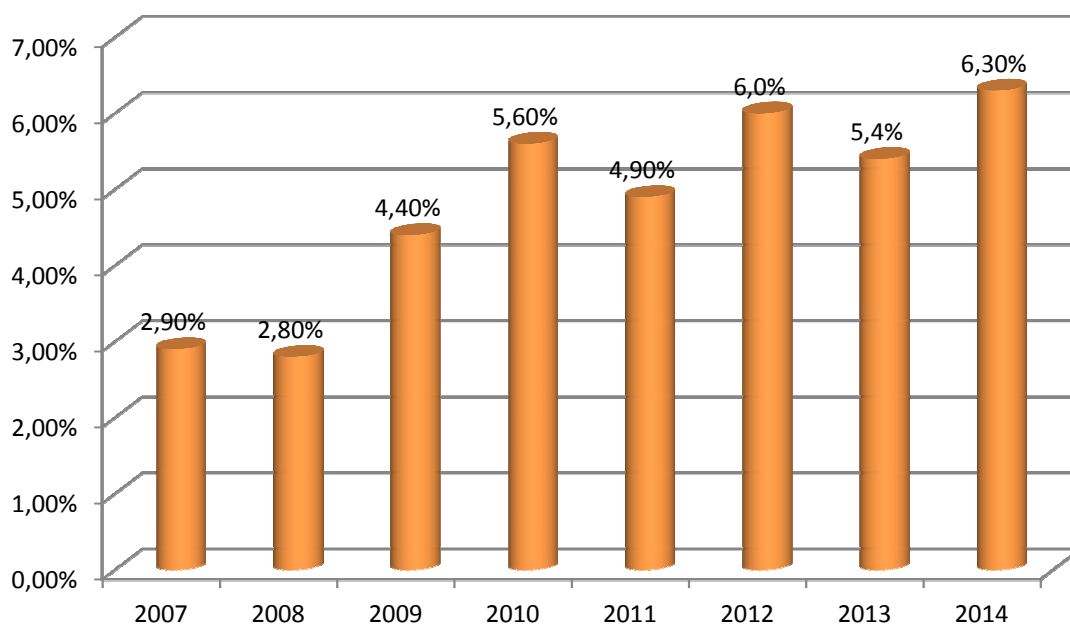
Tabuľka č. 24: Počet evidovaných uchádzačov o zamestnanie podľa pohlavia

Rok	Počet obyvateľov	Počet evidovaných					
		muži	v %	ženy	v %	Spolu	v %
2007	384	8	2,1	3	0,8	11	2,9
2008	390	4	1,0	7	1,8	11	2,8
2009	387	10	2,6	7	1,8	17	4,4
2010	390	12	3,1	11	2,8	23	5,6
2011	393	12	3,1	7	1,8	19	4,9
2012	403	13	3,2	11	2,7	24	6,0
2013	406	13	3,2	9	2,2	22	5,4
2014	413	15	3,7	9	2,2	26	6,3

Zdroj: Tabuľka č. 6, č. 23

Aj z tabuľky č. 24 vyplýva, že najvyššia nezamestnanosť bol v roku 2014 a to až 6,3 %. Najnižšia nezamestnanosť za sledované obdobie, 2,8 % bola v roku 2008.

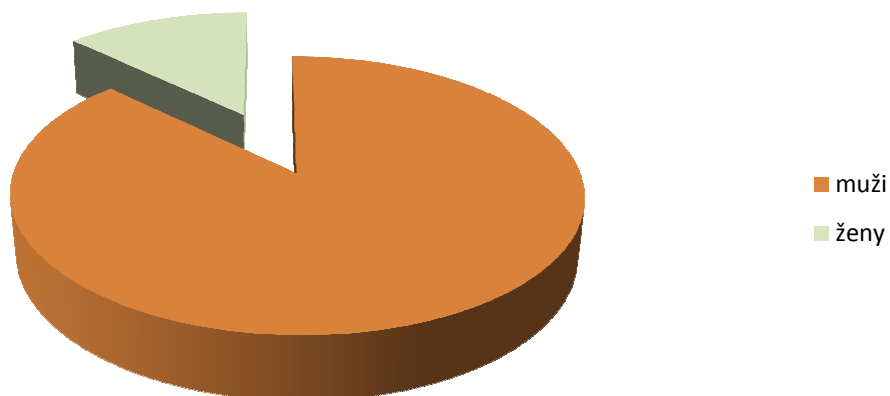
Graf č. 16: Počet evidovaných uchádzačov o zamestnanie v percentách



Zdroj: Tabuľka č. 24



Graf č. 17: Nezamestnanosť podľa pohlavia (stav ku 31.12.2014)



Zdroj: Tabuľka č. 24

Tabuľka č. 25: Ekonomická aktivita obyvateľov v obci Nemešany

trvalo bývajúce obyvateľstvo spolu	Ekonomická aktivita													
	pracujúci (okrem dôchodcov)	pracujúci dôchodcovia	osoby na materskej dovolenke	osoby na rodičovskej dovolenke	nezamestnaní	študenti SŠ	študenti VŠ	osoby v domácnosti	dôchodcovia	príjemcovia kapitálových príjmov	deti do 16 rokov (nar. po 20. 05. 1995)	iná	nezistená	z toho ekonomicky aktívni
395	153	8	5	10	22	28	19	0	59	1	82	1	7	188

Zdroj: „Štatistický úrad SR databáza DATAcube“, Sčítanie obyvateľov, domov a bytov 2011

Podľa sčítania obyvateľov, ktoré bolo uskutočnené v roku 2011 bolo pracujúcich obyvateľov (okrem dôchodcov) 153. Najmenší počet ekonomicky aktívnych obyvateľov je z radov osôb v domácnosti (0), príjemcov kapitálových príjmov (1) a iné (1). Počet dôchodcov v danom roku bol 59.



STRATEGICKÁ ČASŤ

IV. SWOT analýza

S (silné stránky)

Prírodný potenciál

- blízky kontakt s prírodou
- bohatá flóra a fauna
- vhodné prírodné podmienky pre rozvoj vidieckej turistiky a agroturistiky
- dobrá kvalita ŽP
- vysoký podiel lesnej pôdy
- atraktívne prírodné, kultúrne a historické lokality v blízkom okolí - Levoča, Spišský hrad, Spišské Podhradie , Sivá brada, Spišská Kapitula

Spoločenský potenciál

- obnova spolupráce so zahraničnou obcou
- bohatý kultúrny a spoločenský život
- dlhoročná tradícia a história obce
- kultúrny dom
- multifunkčné ihrisko a posilňovňa
- Dom remesiel pre obyvateľov a turistov

Technický potenciál

- dostupnosť dopravných uzlov
- existencia chodníkov popri cestách
- vybudovaná sieť na rozvod elektrickej energie

Ekonomický potenciál

- dostatok pracovnej sily (pre priemyselne aj poľnohospodárske zamerané podniky)
- výhodná geografická poloha obce v blízkosti okresného mesta Levoča
- existujúci samostatne hospodáriaci roľníci
- podiel ekonomicky aktívneho obyvateľstva



W (slabé stránky)

Prírodný potenciál

- nedostatočná informovanosť obyvateľov o stave ŽP
- nadmerné využívanie hnojív poľnohospodárskou činnosťou (dusičnany)
- protipovodňové opatrenia
- sporadické čierne skládky v katastri obce
- vplyvy ohrozujúce dodržanie čistoty životného prostredia
- slabá ochrana zdrojov pitnej vody

Spoločenský potenciál

- slabšia propagácia a reklama kultúrnych aktivít obce
- nedostatok finančných prostriedkov pre činnosť zariadení a ich rozvoj
- slabo rozvinutá kultúrna turistika
- menej kultúrnych aktivít
- chýbajúca osвета o cestovnom ruchu
- neaktuálny web obce

Technický potenciál

- zhoršujúci sa stav miestnych komunikácií
- potreba modernizácie časti technickej infraštruktúry
- potreba budovania siete kanalizácie
- slabý signál mobilných operátorov
- absencia vysokorýchlostného internetu
- nízke využívanie internetu

Ekonomický potenciál

- nedostatok pracovných príležitostí pre mladých ľudí a vysokoškolských vzdelaných
- nerozvinuté agroturistické a ubytovacie služby
- počet pracovných príležitostí nepokrýva kapacity ekonomicky aktívneho obyvateľstva
- absencia doplnkových služieb cestovného ruchu

O (príležitosti)

Prírodný potenciál

- odstránenie nelegálnych skládok
- zlepšenie systému separácie



- pravidelné čistenie potoka
- rekonštrukcia vodovodu
- nevyhnutná potreba aktualizácie a modernizácie Programu odpadového hospodárstva
- zvýšiť právne vedomie obyvateľstva vo sfére ŽP zvýhodniť obyvateľov pri separácii odpadov
- možnosti získania finančných prostriedkov z fondov EÚ

Spoločenský potenciál

- vydanie multimediálnych propagačných materiálov o obci
- organizovanie pravidelných kultúrnych, športových podujatí, koncertov a pod., ktoré nadobudnú nadobecný charakter
- podpora spolkov a klubov, ktoré sa venujú tradíciám a zachovaniu kultúrneho dedičstva
- podpora spolkov a klubov, ktoré sa venujú tradíciám a zachovaniu kultúrneho dedičstva
- spolupráca s okolitými obcami v MAS LEV pri realizácii propagačných, kultúrnych, športových podujatí
- spolupráca a koordinácia činnosti s inými turistickými a rekreačnými centrami v regióne

Technický potenciál

- výstavba chodníkov
- modernizácia verejného osvetlenia
- dostupnosť internetu pre širšie služby obyvateľstva
- výstavba kúpaliska
- výstavba areálu služieb pre dôchodcov
- možnosti získania fondov z EÚ
- rekonštrukcia miestnych komunikácií
- vybudovanie náučných chodníkov
- veľkokapacitný včelín a ďalšie objekty lokálneho a regionálneho významu
- rekonštrukcia archeoskanzemu
- modernizácia rozhlasu

Ekonomický potenciál

- existencia vhodných podmienok na rozvoj poľnohospodárstva
- modernizácia infraštruktúry
- spájanie tradičných a kultúrnych aktivít s podnikateľskými aktivitami (poznávacia a kultúrna turistika)
- rozvoj zamestnanosti v regióne



- podpora záujmových krúžkov zo strany obce

T (ohrozenia)

Prírodný potenciál

- zhoršujúci sa stav životného prostredia v dôsledku nadmerného využívania fosílnych palív domácnosťami
- zhoršenie zdravotného stavu obyvateľstva
- vykurovanie objektov tuhými palivami
- nárast množstva vyvázaných odpadov
- častejšia vodná a pôdna erózia
- nadmerná poľnohospodárska činnosť
- zníženie biodiverzity

Spoločenský potenciál

- podpora kultúry zo strany štátu a VÚC
- nedostatok finančných prostriedkov šírenie miestnej kultúry za hranice katastrálneho územia na obce
- zvyšovanie vstupných nákladov pre tvorbu informačných a propagačných materiálov

Technický potenciál

- rast cien energií
- pokles záujmu turistov o obec
- zhoršujúci sa stav obecných stavieb a komunikácií
- nedostatočné využívanie finančných zdrojov cez projekty financované EÚ
- zvyšovanie prevádzkových nákladov

Ekonomický

- pomalá výstavba, modernizácia a rekonštrukcia technickej infraštruktúry
- odliv produktívneho obyvateľstva za prácou do okolitých miest
- nedostatok investičného kapitálu z vlastných zdrojov



V. ANALÝZA PROBLÉMOV

Pre sledované oblasti sme na základe sledovania vytvorili strom problémov. Projektové zámery akčného plánu nám umožňujú vyriešiť existujúce problémy obce Nemešany

Problémy v oblasti miestnej infraštruktúry:

- Nevybudovaná kanalizácia a vodovod
- Slabá bezpečnosť obce neexistenciou kamerového systému, aj popri hlavnej ceste
- Slabý signál a potreba zavedenia optických káblov a výstavby telekomunikačných prijímačov
- Zlý stav miestnych chodníkov a komunikácií
- Nedovybavené športové ihrisko
- Chýba detské ihrisko pri multifunkčnom ihrisku
- Neexistuje riadne prepojenie cyklistickými trasami na okolité obce a Spišský hrad
- Chýbajúca infraštruktúra pre turizmus

Problémy v oblasti cestovného ruchu a propagácii obce

- Chýbajúce produkty a služby cestovného ruchu
- Nedostatočná infraštruktúra
- Neochota obyvateľov podporovať a ponúkať služby cestovného ruchu
- Neaktualizované web sídlo obce
- Slabá koncepcia propagačno – informačnej a marketingovej prezentácie obce
- Nedostatočná osвета a informovanosť v oblasti cestovného ruchu

Problémy v oblasti zníženej kvality životného prostredia:

- Vytváranie čiernych skládok
- Nedostatočne regulovaný potok
- Nedostatočná podpora ochrany životného prostredia
- Nedostatočné environmentálne povedomie ľudí

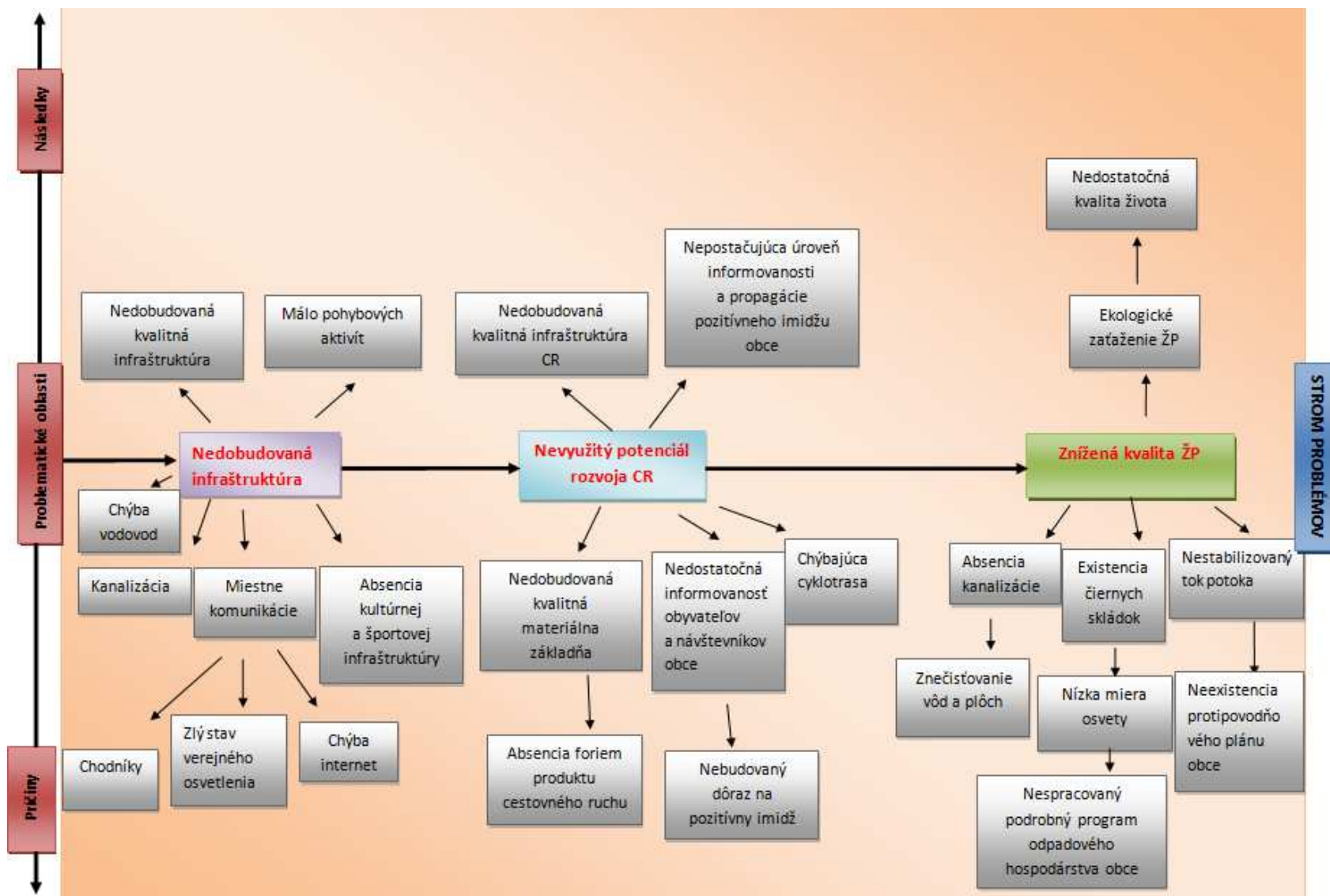


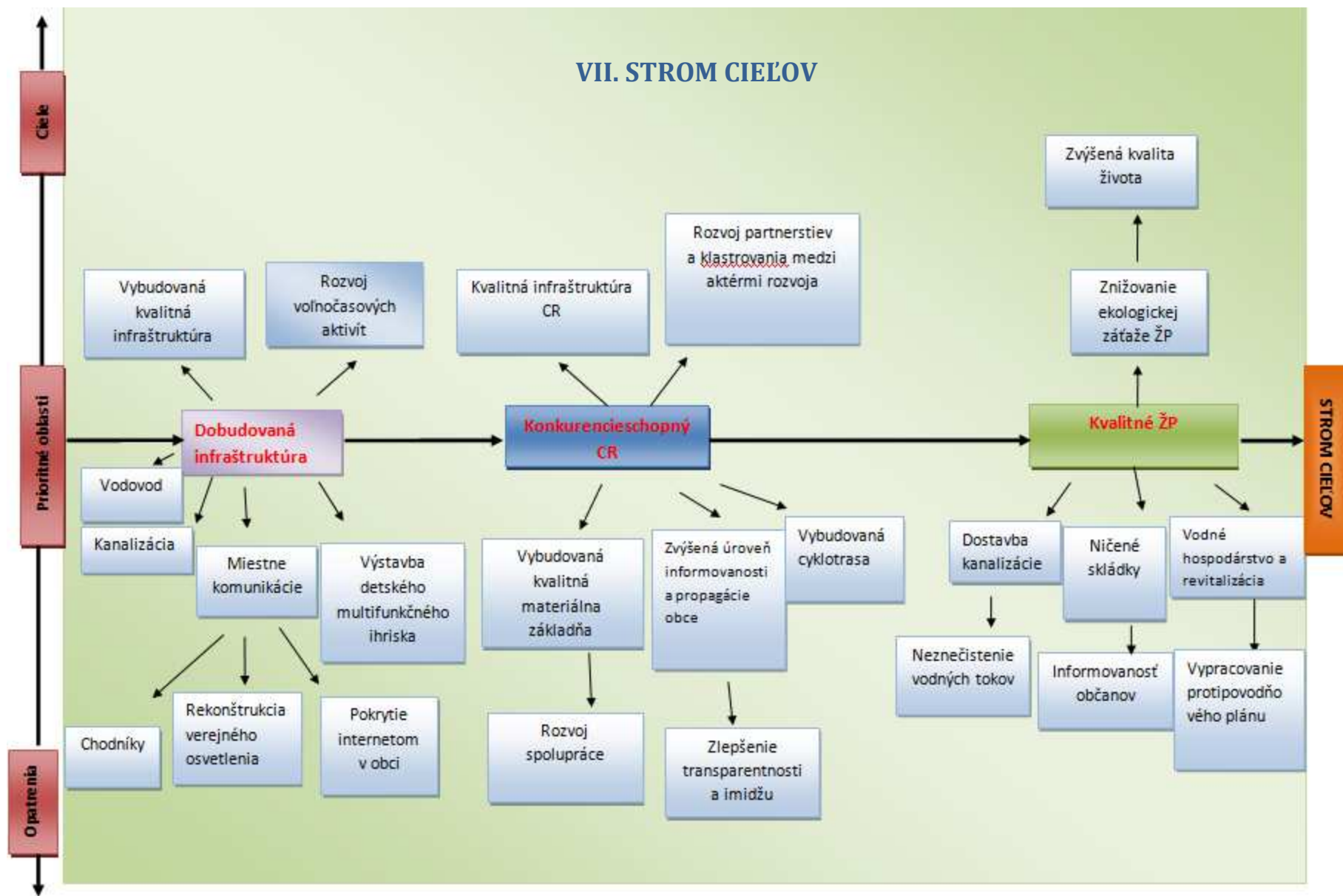
ROZVOJOVÁ STRATÉGIA

Na základe informácii z analýzy zdrojov, z výsledkov dotazníkového prieskumu a stretnutí s občanmi obce Nemešany, boli identifikované kľúčové oblasti, ktorými sa obec bude zaoberať v ďalších rokoch. Špecifické ciele prezentujú zámery, ktoré sa bude snažiť obec dosiahnuť v nasledujúcich rokoch. Pre ich zrealizovanie je nevyhnutné zainteresovanie všetkých subjektov, pretože len vtedy sa vie reálne naplánovať, aké aktivity sú potrebné nato aby sa obec rozvíjala.



VI. STROM PROBLÉMOV







VIII. STRATEGICKÝ CIEĽ A OPATRENIA

Cieľ rozvoja :

Cieľom rozvoja obce Nemešany je obec s atraktívnym bývaním, ktorá poskytuje vhodné podmienky pre život občanov s kvalitným a rozvinutým cestovným ruchom, založeným na udržateľnosti folklórnych tradícií a prírodných daností.

ŠPECIFICKÉ CIELE (Priority)

Špecifický cieľ č.1	Rozvoj konkurencieschopného cestovného ruchu
Špecifický cieľ č.2	Kvalitné životné prostredie
Špecifický cieľ č.3	Zlepšenie infraštruktúry

Špecifický cieľ č. 1: Rozvoj konkurencieschopného cestovného ruchu

Zdôvodnenie: Pomocou rozvíjania partnerstiev a klastrovania aktérov rozvoja cestovného ruchu v rámci obce Nemešany podporíme zlepšenie podmienok pre ich obyvateľov prostredníctvom konkurencieschopného cestovného ruchu.

Opatrenia:

1. Naštartovanie lokálnej ekonomiky prostredníctvom podpory podnikania
2. Rozvoj cestovného ruchu a služieb
3. Zlepšenie informovanosti občanov a posilnenie imidžu obce

Opatrenie č. 1.1. Naštartovanie lokálnej ekonomiky prostredníctvom podpory podnikania

Aktivity (investície):

- 1.1.1 Výstavba veľkokapacitného včelína v obci a ponuka produkcie
- 1.1.2 Vytvorenie predajného miesta na lokálne produkty výstavbou príslušného objektu na viditeľnom mieste pre cestujúcich skrz obcou na hlavnej trase
- 1.1.3 Vytvoriť miestnu tržnicu osadením predajných stánkov pred bytovými domami a zabezpečiť celoročný predaj remeselných výrobkov
- 1.1.4 Podpora výroby koláčikov, ručných prác a ďalších lokálnych, aj tradičných produktov apod.
- 1.1.5 Vytváranie nových príležitostí pre živnosti
- 1.1.6 Výstavba gazdovského dvora v obci za účelom prilákania účastníkov cestovného ruchu
- 1.1.7 Spolupráca s existujúcimi poľnohospodárskymi podnikmi pri ponuke služieb turizmu a zásobovania predajného miesta



- 1.1.8 Podpora fungovania ovocného sadu v obci a spolupráca aj s Klčovom a ďalšími
- 1.1.9 Vybudovanie, zakúpenie technológie a prevádzka objektu spracovanie ovocia (muštáreň, pálenica, sušiareň atď.)
- 1.1.10 V chránenej dielni zabezpečiť výrobu obalov, krabičiek a sáčkov pre balenie vytvorených výrobkov
- 1.1.11 Pestovanie kvetov a bylín v časti obce s problémom prevodnenia, čím sa vyrieši problém so spodnými vodami
- 1.1.12 Podpora fungovania školiaceho centra v existujúcom poľnohospodárskom podniku zameraného na rozvoj vidieka

Opatrenie č. 1.2. Rozvoj cestovného ruchu a služieb

Aktivity prepojené na prilákanie návštevníkov do obce za pomoci skvalitnených služieb vďaka investíciám určeným pre rozvoj cestovného ruchu, zvýšenie atraktivity.

Aktivity (investície):

- 1.2.1 Vybudovanie náučných chodníkov, rekonštrukcia a údržba
- 1.2.2 Výstavba cyklistického chodníka Nemešany – Spišský hrad
- 1.2.3 Zmapovanie a vyznačenie cyklistických chodníkov
- 1.2.4 Výstavba, rekonštrukcia a modernizácia archeoskanzenu vrátane prístupovej cesty na Zalužany
- 1.2.5 Podpora nových foriem cestovného ruchu (športová turistika, poľovačky atď.) vytváraním relevantných služieb
- 1.2.6 Výstavba tematického labyrintu sôch za cintorínom
- 1.2.7 Podpora služieb ubytovacích s prepojením na agroturistiku a rozvoj vidieckeho turizmu

Opatrenie č. 1.3. Zlepšenie informovanosti občanov a posilnenie imidžu obce

Aktivity zamerané na lepší prehľad občanov o dianí v obci a možnostiach rozvíjania sa cestovného ruchu ich samotným zapojením.

Aktivity (investície):

- 1.3.1 Realizácia propagačno – informačných kampaní a marketingovej prezentácie obce
- 1.3.2 Aktívnejšie využívanie rozhlasu po jeho rekonštrukcii a modernizácii
- 1.3.3 Zavedenie nových informačných, smerových a orientačných tabúl v obci
- 1.3.4 Výstavba, personálne zabezpečenie informačného centra
- 1.3.5 Pravidelné organizovanie záujmových podujatí ako koncertov hudobných skupín, folklórnych slávností, a pod.



- 1.3.6 Spracovanie oblastného kalendára udalostí v obci a jeho publikovanie v tlačenej a e – forme
- 1.3.7 Vytvorenie a pravidelná aktualizácia web sídla obce s prepojením na existujúce organizácie pôsobiace v CR

Špecifický cieľ č. 2: **Kvalitné životné prostredie**

Zdôvodnenie: Udržateľný rozvoj územia prostredníctvom zníženia negatívnych javov ktoré vplývajú na kvalitu všetkých zložiek životného prostredia prostredníctvom environmentálneho povedomia občanov a vytváraním priaznivých podmienok pre kvalitné životné prostredie v obci.

Opatrenia:

- 1. **Znížiť ekologickú záťaž na životné prostredie**
- 2. **Ochrana vôd a hospodárenie s vodou**

Opatrenie č. 2.1. Znížiť ekologickú záťaž na životné prostredie

Znížiť ekologickú záťaž pomocou propagácie a aktivít spojených s ochranou životného prostredia

Aktivity (investície):

- 2.1.1 Odstránenie škodlivých vplyvov poľnohospodárstva
- 2.1.2 Vypracovať podrobný program odpadového hospodárstva (každoročné zverejňovanie obce o separácii, súťaž o najlepšie separujúcu ulicu atď.)
- 2.1.3 Pravidelné vyhodnocovanie vytvárania nelegálnych skládok, ich odstránenie a vytvorenie systému sankcií
- 2.1.4 Zorganizovanie motivačného podujatia pre občanov obce a blízkych samospráv zameraného na osvetu v oblasti odpadového hospodárstva, najmä vytvárania a zneškodňovania čiernych skládok
- 2.1.5 Zvýšenie motivácie v oblasti separovania, propagácia a osвета separovania odpadu
- 2.1.6 Zníženie energetickej náročnosti KD, OcÚ modernizáciou vykurovacích systémov (solárne panely, výmena radiátorov)

Opatrenie č. 2.2. Ochrana vôd a hospodárenie s vodou

Cieľom j posilnenie protipovodňových opatrení a úprava, regulácia a revitalizácia Kľčovského potoka v obci Nemešany.

Aktivity (investície):

- 2.2.1 Vypracovať projekt na reguláciu potoka
- 2.2.2 Pravidelné čistenie potoka
- 2.2.3 Vypracovať protipovodňový a krízový plán obce



- 2.2.4 Stabilizácia a revitalizovanie brehov a toku potoka a jeho regulácia vo všetkých častiach
- 2.2.5 Vybudovanie odvodňovacích rigolov
- 2.2.6 Rekonštrukcia vodovodu

Špecifický cieľ č. 3: **Skvalitnenie infraštruktúry**

Zdôvodnenie: Cieľom je dobudovanie takej infraštruktúry ktorá podporí naštartovanie cestovného ruchu a zvýši celkovú atraktivitu obce. Táto priorita sa bude naplňať prostredníctvom zlepšenia technickej infraštruktúry a využitia prírodného potenciálu obce.

Opatrenia:

- 1. Rozvoj materiálnej základne obce**
- 2. Rozvoj sociálnej infraštruktúry, vybavenosti a služieb**

Opatrenie č. 3.1. Rozvoj materiálnej základne obce

Aktivity zamerané na dobudovanie a rekonštrukciu miestnych komunikácií.

Aktivity (investície):

- 3.1.1 Vybudovanie novej zastávky autobusov a osvetlíť prechod pre chodcov
- 3.1.2 Vybudovanie novej oddychovej zóny v severnej časti pod diaľnicou (vytvoriť studničku pri prameni vody, oporný múr pred prípadnými povodňami, miesto na opekanie, doplnenie prvkov z dreva, preliezky)
- 3.1.3 Revitalizácia centra pred obecným úradom (chodník, parkovacie miesta, lavičky, zeleň, aj areál MŠ)
- 3.1.4 Výstavba chodníkov
- 3.1.5 Dobudovanie a skvalitnenie vedľajších prístupových ciest rekonštrukciou
- 3.1.6 Projektová dokumentácia na chodníky a ostatné miestne komunikácie
- 3.1.7 Rekonštrukcia a modernizácia verejného osvetlenia
- 3.1.8 Zavedenie, rekonštrukcia a modernizácia kamerového systému
- 3.1.9 Zabezpečenie pokrytia širokopásovým prístupom k internetu v obci
- 3.1.10 Vybudovanie lúčok okolo cestnej komunikácie
- 3.1.11 Vybudovanie systému kanalizácie, rekonštrukcia kanalizácie
- 3.1.12 Rekonštrukcia a modernizácia obecného rozhlasu

Opatrenie č. 3.2. Rozvoj sociálnej infraštruktúry, vybavenosti a služieb

Modernizácia a budovanie kultúrnej a športovej infraštruktúry

Aktivity (investície):

- 3.2.1 Výstavba areálu domu služieb pre dôchodcov
- 3.2.2 Výstavba, vytvorenie a údržba detského ihriska



- 3.2.3 Vybavenie areálu športu preliezkami, stojanmi na bicykle, osadenie skateboardovej rampy
- 3.2.4 Výstavba kúpaliska za obcou a jeho údržba prostredníctvom obce alebo externou firmou
- 3.2.5 Rekonštrukcia KD a obecného úradu
- 3.2.6 Rekonštrukcia cintorína a cintorínskej kaplnky



IX. AKČNÝ PLÁN

PRIORITA	OPATRENIE	NÁVRH PROJEKTU	ČASOVÁ NÁROČNOSŤ	FINANČNÁ NÁROČNOSŤ	GARANT	FINANČNÉ ZDROJE	POZNÁMKY
1. Rozvoj konkurencieschopného cestovného ruchu	1.1 Naštartovanie lokálnej ekonomiky prostredníctvom podpory podnikania	1.1.1 Výstavba veľkokapacitného včelína v obci a ponuka produkcie					
		1.1.2 Vytvorenie predajného miesta na lokálne produkty výstavbou príslušného objektu na viditeľnom mieste pre cestujúcich skrz obcou na hlavnej trase					
		1.1.3 Vytvoriť miestnu tržnicu osadením predajných stánkov pred bytovými domami a zabezpečiť celoročný predaj remeselných výrobkov					
		1.1.4 Podpora výroby koláčikov, ručných prác a ďalších lokálnych, aj tradičných produktov					



		apod.					
		1.1.5 Vytváranie nových príležitostí pre živnosti					
		1.1.6 Výstavba gazdovského dvora v obci za účelom prilákania účastníkov cestovného ruchu					
		1.1.7 Spolupráca s existujúcimi poľnohospodárskymi podnikmi pri ponuke služieb turizmu a zásobovania predajného miesta					
		1.1.8 Podpora fungovania ovocného sadu v obci a spolupráca aj s Klčovom a ďalšími					
		1.1.9 Vybudovanie a prevádzka objektu spracovania ovocia (muštáreň, pálenica, sušiareň atď.)					



		1.1.10 V chránenej dielni zabezpečiť výrobu obalov, krabičiek a sáčkov pre balenie vytvorených výrobkov					
		1.1.11 Pestovanie kvetov a bylín v časti obce s problémom prevodnenia, čím sa vyrieši problém so spodnými vodami					
		1.1.12 Podpora fungovania školiaceho centra v existujúcom poľnohospodárskom podniku zameraného na rozvoj vidieka					
	1.2 Rozvoj cestovného ruchu a služieb	1.2.1 Vybudovanie náučných chodníkov, rekonštrukcia a údržba					
		1.2.2 Výstavba cyklistického chodníka Nemešany – Spišský hrad					
		1.2.3 Zmapovanie a vyznačenie cyklistických chodníkov					



		1.2.4 Výstavba, rekonštrukcia a modernizácia archeoskanzenu vrátane prístupovej cesty na Zalužany					
		1.2.5 Podpora nových foriem cestovného ruchu (športová turistika, poľovačky atď.) vytváraním relevantných služieb					
		1.2.6 Výstavba tematického labyrintu sôch za cintorínom					
		1.2.7 Podpora služieb ubytovacích s prepojením na agroturistiku a rozvoj vidieckeho turizmu					
		1.3.1 Realizácia propagačno – informačných kampaní a marketingovej prezentácie obce					
		1.3.2 Aktívnejšie využívanie rozhlasu po jeho rekonštrukcii a modernizácii					



		1.3.3 Zavedenie nových informačných, smerových a orientačných tabúl v obci					
		1.3.4 Výstavba, personálne zabezpečenie informačného centra					
		1.3.5 Pravidelné organizovanie záujmových podujatí ako koncertov hudobných skupín, folklórnych slávností, a pod.					
		1.3.6 Spracovanie oblastného kalendára udalostí v obci a jeho publikovanie v tlačenej a e – forme					
		1.3.7 Vytvorenie a pravidelná aktualizácia web sídla obce s prepojením na existujúce organizácie pôsobiace v CR					
2. Kvalitné životné	2.1 Znížiť ekologickú záťaž na životné	2.1.1 Odstránenie škodlivých vplyvov poľnohospodárstva					



prostredie	prostredie	2.1.2 Vypracovať podrobný program odpadového hospodárstva (každoročné zverejňovanie obce o separácii, súťaž o najlepšie separujúcu ulicu atď.)					
		2.1.3 Pravidelné vyhodnocovanie vytvárania nelegálnych skládok, ich odstránenie a vytvorenie systému sankcií					
		2.1.4 Zorganizovanie motivačného podujatia pre občanov obce a blízkych samospráv zameraného na osvetu v oblasti odpadového hospodárstva, najmä vytvárania zneškodňovania čiernych skládok					



		2.1.5 Zvýšenie motivácie v oblasti separovania, propagácia a osвета separovanie odpadu					
		2.1.6 Zníženie energetickej náročnosti KD, OcÚ, modernizáciou vykurovacích systémov (solárne panely, výmena radiátorov)					
	2.2 Ochrana vôd a hospodárenie s vodou	2.2.1 Vypracovať projekt na reguláciu potoka					
		2.2.2 Pravidelné čistenie potoka					
		2.2.3 Vypracovať protipovodňový a krízový plán obce					
		2.2.4 Stabilizácia a revitalizovanie brehov a toku potoka a jeho regulácia vo všetkých častiach					
		2.2.5 Vybudovanie odvodňovacích rigolov					
		2.2.6 Rekonštrukcia vodovodu					



3. Skvalitnenie infraštruktúry	3.1 Rozvoj materiálnej základne obce	3.1.1 Vybudovanie novej zastávky autobusov a osvetiť prechod pre chodcov					
		3.1.2 Vybudovanie novej oddychovej zóny v severnej časti pod diaľnicou (vytvoriť studničku pri prameni vody, oporný múr pred prípadnými povodňami, miesto na opekanie, doplnenie prvkov z dreva, preliezky)					
		3.1.3 Revitalizácia centra pred obecným úradom (chodník, parkovacie miesta, lavičky, zeleň, aj areál MŠ					
		3.1.4 Výstavba chodníkov					
		3.1.5 Dobudovanie a skvalitnenie vedľajších prístupových ciest rekonštrukciou					
		3.1.6 Projektová dokumentácia na chodníky a ostatné miestne komunikácie					



		3.1.7 Rekonštrukcia a modernizácia verejného osvetlenia					
		3.1.8 Zvedenie, rekonštrukcia a modernizácia kamerového systému					
		3.1.9 Zabezpečenie pokrytia širokopásovým prístupom k internetu v obci					
		3.1.10 Vybudovanie lúčok okolo cestnej komunikácie					
		3.1.11 Vybudovanie systému kanalizácie, rekonštrukcia kanalizácie					
		3.1.12 Rekonštrukcia a modernizácia obecného rozhlasu					
	3.2 Rozvoj sociálnej infraštruktúry, vybavenosti a služieb	3.2.1 Výstavba areálu domu služieb pre dôchodcov					
		3.2.2 Výstavba, vytvorenie a údržba detského ihriska					
		3.2.3 Vybavenie areálu športu preliezkami, stojanmi na bicykle, osadenie					



		skateboardovej rampy					
		3.2.4 Výstavba kúpaliska za obcou a jeho údržba prostredníctvom obce alebo externou firmou					
		3.2.5 Rekonštrukcia KD a obecného úradu					
		3.2.6 Rekonštrukcia cintorína a cintorínskej kaplnky					



X. FOTODOKUMENTÁCIA ZO STRETNUTIA PRI TVORBE PROGRAMU HOSPODÁRSKEHO A SOCIÁLNEHO ROZVOJA OBCE NEMEŠANY





XI. MENNÝ ZOZNAM ĽUDÍ, KTORÍ SA ZÚČASTNILI TVORBY SWOT ANALÝZY A PROBLÉMOVEJ ANALÝZY DŇA 07.05.2014 V OBCI NEMEŠANY

1. Bartoš Stanislav, Ing.
2. Dopirák Ján
3. Dzurilla Martin
4. Gaduš Jozef
5. Gadušová Dana, Dipl. zdravotná sestra
6. Gallovič Dušan, Ing.
7. Galovičová Mária
8. Kandrová Lucia, Mgr.
9. Ledecká Eva, BC.
10. Olejník Jozef, Mgr.
11. Tarajčáková Silvia, Bc.
12. Zelená Lea, Ing



Obsah

I. ÚVOD	2
II. METODIKA TVORBY PROGRAMU HOSPODÁRSKEHO A SOCIÁLNEHO ROZVOJA OBCE	4
III. AUDIT ZDROJOV OBCE NEMEŠANY	6
A) Z HISTÓRIE OBCE	6
B) ANALÝZA SÚČASNEJ SITUÁCIE V OBCI	7
1 PRÍRODNÉ ZDROJE OBCE	10
1. 1 Pôda	10
1.2. Nerastné suroviny	12
1.3 Lesy	13
1. 4 Voda	17
1.5 Chránené územia	17
1.6 Klimatické pomery	18
2 HISTORICKÉ ZDROJE	19
3 AUDIT ĽUDSKÝCH ZDROJOV	21
3.1 Počet obyvateľov obce – podľa pohlavia	21
3.2 Počet obyvateľov obce – podľa produktivity	23
3. 3 Index starnutia	24
3.4 Prirodzený prírastok obyvateľstva	25
3.5 Migrácia obyvateľstva	26
3.6 Celkový prírastok/úbytok obyvateľov obce	27
3.7 Vzdelanostná štruktúra obyvateľstva obce	28
3.8 Štruktúra obyvateľstva podľa vierovyznania	29
3.9 Štruktúra obyvateľstva podľa národnosti	30
3.10 Spoločenské organizácie obce	31
4 MATERIÁLNE ZDROJE OBCE	32
4.1 Domový a bytový fond obce	32
4.2 Technická infraštruktúra obce	34
5 SOCIÁLNA INFRAŠTRUKTÚRA A SLUŽBY	35
5.1 Školské zariadenia	35
5.2. Kultúrne zariadenia	35
5.3 Športové zariadenia	36
5.4. Turistická infraštruktúra v obci	36
5.5 Služby	37
5.6 Zdravotnícke zariadenia	38
5.7 Služby	38



6 EKONOMICKÉ ZDROJE OBCE	39
6.1 Zamestnanosť v obci	39
6.2 Nezamestnanosť v obci	44
IV. SWOT analýza	46
V. ANALÝZA PROBLÉMOV	50
VI. STROM PROBLÉMOV	52
VII. STROM CIEĽOV	53
VIII. STRATEGICKÝ CIEĽ A OPATRENIA	54
IX. AKČNÝ PLÁN	59
X. FOTODOKUMENTÁCIA	69
ZO STRETNUTIA PRI TVORBE PROGRAMU HOSPODÁRSKEHO	69
A SOCIÁLNEHO ROZVOJA	69
OBCE NEMEŠANY	69
XI. MENNÝ ZOZNAM ĽUDÍ, KTORÍ SA ZÚČASTNILI TVORBY SWOT ANALÝZY A PROBLÉMOVEJ ANALÝZY DŇA 07.05.2014 V OBCI NEMEŠANY	70
Zoznam tabuliek	73
Zoznam grafov	74
Zoznam obrázkov	75



Zoznam tabuliek

- Tabuľka č. 1: Základné informácie o obci
- Tabuľka č. 2: Využitie pôdneho fondu obce Nemešany
- Tabuľka č. 3: Využitie poľnohospodárskej pôdy v obci Nemešany
- Tabuľka č. 4: Výmera nepoľnohospodárskej pôdy v obci
- Tabuľka č. 5: Vlastníctvo lesných pozemkov v obci Nemešany
- Tabuľka č. 6: Počet obyvateľov v obci Nemešany
- Tabuľka č. 7: Štruktúra obyvateľov obce Nemešany podľa produktívnosti
- Tabuľka č. 8: Výsledky ukazovateľa index starnutia
- Tabuľka č. 9: Vývoj ukazovateľa Prirodzený prírastok v obci Nemešany
- Tabuľka č. 10: Vývoj ukazovateľa migračné saldo v obci Nemešany
- Tabuľka č. 11: Vývoj ukazovateľa celkový prírastok/úbytok obyvateľov obce
- Tabuľka č. 12: Ukončené vzdelanie u obyvateľov obce Nemešany
- Tabuľka č. 13: Štruktúra obyvateľov podľa vierovyznania
- Tabuľka č. 14: Štruktúra obyvateľov obce podľa národnosti
- Tabuľka č. 15: Domový a bytový fond
- Tabuľka č. 16: Domy podľa obývateľnosti v obci
- Tabuľka č. 17: Obdobie výstavby bytov v obci
- Tabuľka č. 18: Vybavenosť obce technickou infraštruktúrou
- Tabuľka č. 19: Odvetvia hospodárstva, v ktorých pracujú obyvatelia obce
- Tabuľka č. 20: Fyzické osoby podľa právnej formy
- Tabuľka č. 21: Právnické osoby podľa právnej formy
- Tabuľka č. 22: Zruční ľudia
- Tabuľka č. 23: Počet uchádzačov o zamestnanie
- Tabuľka č. 24: Počet evidovaných uchádzačov o zamestnanie podľa pohlavia
- Tabuľka č. 25: Ekonomická aktivita obyvateľov v obci Nemešany



Zoznam grafov

- Graf č. 1: Využitie pôdneho fondu obce
- Graf č. 2: Výmera poľnohospodárskej pôdy v obci
- Graf č. 3: Výmera nepoľnohospodárskej pôdy v obci k 31. 12. 2014
- Graf č. 4: Počet obyvateľov v obci Nemešany
- Graf č. 5: Počet obyvateľov od roku 2001 až po rok 2014
- Graf č. 6: Zloženie obyvateľov obce Nemešany podľa produktívnosti
- Graf č. 7: Ukazovateľ index starnutia
- Graf č. 8: Vývoj ukazovateľa prirodzený prírastok
- Graf č. 9: Vývoj ukazovateľa migračné saldo
- Graf č. 10: Vývoj ukazovateľa Celkový prírastok/úbytok
- Graf č. 11: Štruktúra obyvateľov podľa vzdelania
- Graf č. 12: Štruktúra obyvateľov podľa vierovyznania
- Graf č. 13: Podiel obyvateľov na slovenskej, ukrajinskej a nezistenej národnosti v obci Nemešany
- Graf č. 14: Počet fyzických osôb v obci
- Graf č. 15: Počet právnických osôb /spolu/ v obci Nemešany
- Graf č. 16: Počet evidovaných uchádzačov o zamestnanie v percentách
- Graf č. 17: Nezamestnanosť podľa pohlavia (stav ku 31.12.2014)



Zoznam obrázkov

- Obrázok č. 1: Kufor z Domu remesiel v Nemešani
Obrázok č. 2: obyvatelia Nemešian v minulosti, Dom remesiel
Obrázok č. 3: Erb obce Nemešany
Obrázok č. 4: Región MAS LEV, o. z.
Obrázok č. 5: Katastrálne územie obce Nemešany
Obrázok č. 6: Drevinové zloženie lesov v obci
Obrázok č. 7: Dreviny podľa vekových tried
Obrázok č. 8: Ťažby lesov v katastrálnom území obce Nemešany
Obrázok č. 9: Nemešany v rámci LHC
Obrázok č. 10: potok pretekajúci cez obec
Obrázok č. 11: kostol sv. Jána Nepomuckého, Nemešany
Obrázok č. 12: Erb obce Nemešany, na ktorom je vyobrazený patrón kostola
Obrázok č. 13: Jazierko na Pažici
Obrázok č. 14: Kaplnka Sv. Kríža na Sivej Brade
Obrázok č. 15: minerálny prameň vyvierajúci na vápencovom vyvýšení na Sivej Brade
Obrázok č. 16: Zalužany, pohľad na klenutú chodbu, II. stavebná fáza pevnôstky
Obrázok č. 17: nádoby zo Zalužian
Obrázok č. 18: veľkonočné výrobky žien obce Nemešany
Obrázok č. 19: Prezentácia obce Nemešany, Agrokompex 2011
Obrázok č. 20: Materská škola, Nemešany
Obrázok č. 21: Spoločenská akcia v KD v Nemešanoch
Obrázok č. 22: Spoločenská miestnosť v remeselnom dome, Nemešany
Obrázok č. 23 : Multifunkčné ihrisko
Obrázok č. 24: posilňovňa
Obrázok č. 25: mapa Nemešian a okolia
Obrázok č. 26: prameň v Baldovciach
Obrázok č. 27: práca na uchovaných tkáčskych nástrojoch v Dome remesiel
Obrázok č. 28: Dom remesiel
Obrázok č. 29: Izba ľudových tradícií v Dome remesiel
Obrázok č. 30: obecná knižnica v Dome remesiel
Obrázok č. 31: počítačová miestnosť v Dome remesiel

Titulný obrázok: Obec Nemešany, Zdroj: www.nemesany.ocu.sk