

Obsah

1	Úvod	3
1.1	Zámer spracovania PHSR	4
1.2	Harmonogram spracovania PHSR.....	6
1.3	Východiskové koncepčné dokumenty	8
1.4	Hodnotenie predchádzajúceho PHSR obce	8
2	Analytická časť.....	9
2.1	Analýza projektovej pripravenosti.....	10
2.2	Analýza vnútorného prostredia	10
2.2.1	Základná charakteristika obce.....	10
2.2.2	História obce	10
2.2.3	Prírodné pomery	10
2.2.4	Pôdne pomery	11
2.2.5	Demografia	14
2.2.6	Vzdelanie	17
2.2.7	Kultúrno-spoločenský život v obci.....	18
2.2.8	Bytová otázka	19
2.2.9	Ekonomika	19
2.2.10	Vybavenosť obce	21
2.3	Analýza externého prostredia	24
2.4	Zhodnotenie súčasného stavu územia	28
3	Strategická časť	30
3.1	Vízia rozvoja územia obce Hrnčiarske Zalužany	30
3.2	Strategický cieľ.....	31
4	Programová časť.....	33
4.1	Opatrenia a projekty vrátane ich priradenia k jednotlivým prioritám	33
4.2	Súbor ukazovateľov výsledkov a dopadov	35
5	Realizačná časť	37
5.1	Východiská a popis úloh jednotlivých partnerov pri realizácii	37
5.2	Popis postupov organizačného a inštitucionálneho zabezpečenia realizácie PHSR .	37
5.3	Stručný popis komunikačnej stratégie	38
5.4	Systém monitorovania a hodnotenia	38
6	Finančná časť.....	41
6.1	Indikatívny finančný plán na celú realizáciu PHSR	41
6.2	Model viaczdrojového financovania jednotlivých projektov	42

6.3	Systém hodnotenia a zaradovania projektov do financovania	43
7	Záverečná časť.....	45
8	Prílohy.....	46
8.1	Formulár č. Ú 9 – Ex post hodnotenie predchádzajúceho PHSR.....	47
8.2	Formulár č. A 4 – Ex post hodnotenie stavu projektovej pripravenosti.....	48
8.3	Formulár č. A 7b - Evidencia podnikateľských subjektov	51
8.4	Formulár č. A 8 - Evidencia mimovládnych organizácií	55
8.5	Formulár č. F 6 - Finančný rámec realizácie PHSR.....	60

1 Úvod

Názov:	Program hospodárskeho a sociálneho rozvoja obce Hrnčiarske Zalužany na roky 2015-2021
Územné vymedzenie:	Banskobystrický kraj, okres Poltár, obec Hrnčiarske Zalužany
Územný plán obce schválený:	áno
Dátum schválenia PHSR:	11.12.2015
Dátum platnosti:	11.12.2015 – 31.12.2021
Verzia:	1.0
Publikovaný verejne:	11.12.2015

Zdroj: vlastné spracovanie

Dokument „Program hospodárskeho a sociálneho rozvoja obce Hrnčiarske Zalužany na roky 2015-2021“ (ďalej len PHSR) je strednodobý strategický dokument, ktorý na základe analýzy hospodárskeho a sociálneho rozvoja obce stanovuje jeho strategické ciele a priority rozvoja. PHSR je základným programovým dokumentom podpory regionálneho rozvoja na lokálnej úrovni. Je prostriedkom na napĺňanie vízie ďalšieho smerovania rozvoja obce. Prostredníctvom PHSR obce Hrnčiarske Zalužany sa uskutočňuje podpora rozvoja na úrovni miestnej samosprávy s dôrazom na sociálnu, hospodársku a environmentálnu sféru.

PHSR spolu s územným plánom konkrétneho územia je základným a kľúčovým dokumentom pre riadenie samosprávy vychádzajúcim z poznania situácie a konkrétnych potrieb občanov, podnikateľov, záujmových skupín a ďalších subjektov v území, formuluje svoju predstavu o budúcnosti spolu s činnosťami a projektmi na jej zabezpečenie.

1.1 Zámer spracovania PHSR

PHSR obce bol spracovaný na základe potrieb obce Hrnčiarske Zalužany. Zámer spracovania PHSR obce Hrnčiarske Zalužany bol schválený obecným zastupiteľstvom dňa 25.09.2015.

Zdroj: vlastné spracovanie

Zámer spracovania PHSR																				
Názov dokumentu	Program hospodárskeho a sociálneho rozvoja obce Hrnčiarske Zalužany na roky 2015-2021																			
Forma spracovania	Spracovanie PHSR bude vykonávať obec v partnerstve s poradenskou spoločnosťou, ktorá bude koordinovať proces tvorby PHSR a zabezpečovať dodržiavanie metodických postupov.																			
Riadenie procesu spracovania	<p>Proces spracovania bude manažovaný prostredníctvom riadiaceho tímu, v ktorom bude mať vedúcu úlohu starosta obce Hrnčiarske Zalužany pán Ing. Branislav Nociar. Asistovať pri spracovaní PHSR budú experti z externého prostredia – Ing. Tomáš Galbavý a Ing. Ondrej Hanušovský, ktorí sú odborníkmi v oblasti rozvoja vidieka.</p> <p>Do procesu spracovania budú zapojení členovia pracovnej skupiny, ktorí budú zastávať rôzne úlohy v súlade s metodikou spracovania PHSR. Členmi pracovnej skupiny sú:</p> <table><tr><th colspan="3">Zoznam členov pracovnej skupiny</th></tr><tr><th>Titul, Meno, Priezvisko</th><th>Funkcia v obci/organizácia</th><th>Funkcia v pracovnom zaradení do procesu spracovania PHSR</th></tr><tr><td>Radovan Séleš</td><td>Poslanec OZ</td><td>Koordinátor analytickej časti</td></tr><tr><td>Peter Szöke</td><td>Poslanec OZ</td><td>Koordinátor strategickej časti</td></tr><tr><td>Ing. Andrea Kováčová</td><td>Poslankyňa OZ</td><td>Koordinátor programovej časti</td></tr><tr><td>Vladimír Ďalog</td><td>Poslanec OZ, zástupca starostu</td><td>Koordinátor realizačnej časti</td></tr></table>		Zoznam členov pracovnej skupiny			Titul, Meno, Priezvisko	Funkcia v obci/organizácia	Funkcia v pracovnom zaradení do procesu spracovania PHSR	Radovan Séleš	Poslanec OZ	Koordinátor analytickej časti	Peter Szöke	Poslanec OZ	Koordinátor strategickej časti	Ing. Andrea Kováčová	Poslankyňa OZ	Koordinátor programovej časti	Vladimír Ďalog	Poslanec OZ, zástupca starostu	Koordinátor realizačnej časti
Zoznam členov pracovnej skupiny																				
Titul, Meno, Priezvisko	Funkcia v obci/organizácia	Funkcia v pracovnom zaradení do procesu spracovania PHSR																		
Radovan Séleš	Poslanec OZ	Koordinátor analytickej časti																		
Peter Szöke	Poslanec OZ	Koordinátor strategickej časti																		
Ing. Andrea Kováčová	Poslankyňa OZ	Koordinátor programovej časti																		
Vladimír Ďalog	Poslanec OZ, zástupca starostu	Koordinátor realizačnej časti																		

	<table><tr><td>Miroslav Šatara</td><td>SZČO</td><td>Koordinátor finančnej časti</td></tr></table> <p>Členovia pracovnej skupiny a riadiacej skupiny budú navzájom spolupracovať a komunikovať podľa potreby, či už osobne, telefonicky alebo e-mailom.</p> <p>Do procesu spracovania PHSR bude zapájaná verejnosť, a to prostredníctvom informácií a dotazníkov umiestnených na webovej stránke obce, na obecnom úrade a obecnej tabuli, prípadne ďalšími vhodnými a relevantnými spôsobmi. Počas navrhovania programovej časti prebehne verejné prerokovanie. Dotazníky pre občanov budú analyzované a zapracované do procesu tvorby PHSR. PHSR bude vo finálnej časti prerokovaná s verejnosťou a schvaľovaná na zastupiteľstve.</p>	Miroslav Šatara	SZČO	Koordinátor finančnej časti
Miroslav Šatara	SZČO	Koordinátor finančnej časti		
Obdobie spracovania	<p>Obdobie spracovania bude júl 2015 – december 2015. Harmonogram je uvedený v nasledujúcej tabuľke „Harmonogram spracovania PHSR“.</p> <p><u>Kroky – termíny – výstupy</u></p> <ul style="list-style-type: none">▪ Schválenie zámeru PHSR – 09/2015 – zriadenie riadiacej a pracovnej skupiny▪ Zverejnenie informácie o spracovaní PHSR a dotazníka pre občanov – 09/2015 – informovanosť verejnosti▪ Analýza vnútorného a vonkajšieho prostredia – 09-10/2015 – podklady pre analytickú časť▪ Ex post hodnotenie PHSR – 09-10/2015 – podklady pre analytickú časť▪ Spracovanie východísk pre strategickú časť – 10/2015▪ Vypracovanie strategickej vízie – 10/2015 – formulácia strategických cieľov a opatrení▪ Prerokovanie opatrení na zastupiteľstve a verejnom prerokovaní – 10/2015▪ Návrh aktivít, termín realizácie aktivít – 10/2015 – príprava projektov▪ Vypracovanie akčného plánu, systému monitorovania, hodnotenia a aktualizácie PHSR – 10/2015			

	<ul style="list-style-type: none"> ▪ Finančný rámec pre realizáciu PHSR – 11/2015 – výber projektov v súlade s finančno-ekonomickými možnosťami ▪ Zapracovanie indikatívneho rozpočtu do programového rozpočtu obce –12/2015 ▪ Finalizácia dokumentu – 12/2015 – verejné pripomienkovanie, prerokovanie, posudzovanie vplyvov na ŽP a schválenie PHSR zastupiteľstvom
Financovanie spracovania	Spracovanie PHSR bude realizované na základe zmluvy o dielo na spracovanie PHSR obce s externou spoločnosťou za odmenu 500 EUR bez DPH, ktoré bude financované z obecného rozpočtu.

1.2 Harmonogram spracovania PHSR

Harmonogram spracovania PHSR obce Hrnčiarske Zalužany bol odhadnutý na 4 mesiace, začalo sa so zberom potrebných štatistických dát. Nasledovná tabuľka predstavuje stručný harmonogram spracovania podľa jednotlivých častí PHSR.

Harmonogram spracovania PHSR												
Termín (2015)	I	II	III	IV	V	VI	VII	VIII	IX	X	XI	XII
Úvod												
Analytická časť												
Strategická časť												
Programová časť												
Realizačná časť												
Finančná časť												
Záver												

Zdroj: vlastné spracovanie

Prvým krokom harmonogramu spracovania PHSR bolo zostavenie a schválenie zámeru PHSR obecným zastupiteľstvom. V rámci úvodných príprav bolo iniciované zriadenie riadiacej a pracovnej skupiny. Nasledujúcim krokom bolo zverejnenie informácie o spracovaní PHSR a dotazníka pre občanov v rámci informovanosti verejnosti. Analýza vnútorného a vonkajšieho prostredia a získanie podkladov pre analytickú časť bola nasledujúcim krokom. Ex post hodnotenie PHSR z minulého obdobia bolo nutným procesom pre získanie vstupných informácií do programovej časti. Nasledovalo spracovanie východísk pre strategickú časť a vypracovanie strategickej vízie a formulácia strategických cieľov a opatrení. Následné prerokovanie opatrení na zastupiteľstve a verejnom prerokovaní zavŕšilo proces prípravy strategickej časti, ktorá vyústila do návrhu aktivít a prípravy projektov. Vypracovanie akčného plánu, systému monitorovania, hodnotenia a aktualizácie PHSR je výstupom strategickej a programovej časti PHSR. Finančný rámec pre realizáciu PHSR a výber projektov v súlade s finančno-ekonomickými možnosťami predstavovalo finančnú časť procesu spracovania PHSR spolu so zapracovaním indikatívneho rozpočtu do programového rozpočtu obce. Finalizácia

dokumentu predstavovala verejné pripomienkovanie, prerokovanie, posudzovanie vplyvov na ŽP a schválenie PHSR zastupiteľstvom.

Formulár č. Ú 5 – Osnova PHSR

Úvod	Zdôvodnenie zámeru spracovania PHSR Harmonogram spracovania PHSR Východiskové koncepčné dokumenty spracovania PHSR Hodnotenie predchádzajúceho PHSR
Analytická časť	Analýza vnútorného prostredia Analýza externého prostredia Zhodnotenie súčasného stavu územia
Strategická časť	Vízia rozvoja územia Strategický cieľ
Programová časť	Opatrenia a projekty vrátane ich priradenia k jednotlivým prioritám Súbor ukazovateľov výsledkov a dosahov
Realizačná časť	Východiská a popis úloh jednotlivých partnerov pri realizácii Popis postupov inštitucionálneho a organizačného zabezpečenia realizácie PHSR Stručný popis komunikačnej stratégie Systém monitorovania a hodnotenia Akčný plán na obdobie dvoch rokov
Finančná časť	Indikatívny finančný plán na celú realizáciu PHSR Model viaczdrojového financovania jednotlivých projektov Systém hodnotenia a zaraďovania projektov do financovania
Záverečná časť	Schválenie a zverejnenie PHSR.
Prílohy	Formulár č. Ú 9 – Ex post hodnotenie predchádzajúceho PHSR Formulár č. A 4 – Ex post hodnotenie stavu projektovej pripravenosti Formulár č. A 7b Evidencia podnikateľských subjektov Formulár č. A 8 Evidencia mimovládnych organizácií Formulár č. F 6 - Finančný rámec realizácie PHSR

Zdroj: vlastné spracovanie

1.3 Východiskové koncepcné dokumenty

Pri spracovaní Programu hospodárskeho rozvoja a sociálneho rozvoja obce Hrnčiarске Zalužany boli definované ciele a opatrenia v súlade s programovými dokumentmi regionálneho rozvoja národného, regionálneho a lokálneho významu.

Zoznam analyzovaných koncepcných dokumentov			
Názov dokumentu	Platnosť dokumentu	Úroveň dokumentu	Zdroj
Národná stratégia regionálneho rozvoja SR (NSRR)	2030	Národná	www.telecom.gov.sk
Program rozvoja vidieka SR	2020	Národná	www.mpsr.sk
Integrovaný regionálny operačný program	2020	Národná	www.mpsr.sk
Operačný program Kvalita životného prostredia	2020	Národná	www.opzp.sk
Operačný program Ľudské zdroje	2020	Národná	www.employment.gov.sk
Program hospodárskeho a sociálneho rozvoja BBSKK (PHSR BBSK)	2014	Regionálna	www.vucbb.sk
Územný plán obce	2020	Lokálna	N/A

Zdroj: vlastné spracovanie

1.4 Hodnotenie predchádzajúceho PHSR obce

Účelom [formulára Ú 9](#), je prehľad všetkých zrealizovaných projektov a podporených aktivít v predchádzajúcom období, ktoré boli financované alebo spolufinancované obcou na konkrétnom území a ich realizácia mala vplyv na ukazovatele výsledku alebo dopadu v hodnotenom PHSR.

2 Analytická časť

Analytická časť PHSR prináša komplexné zhodnotenie a analýzu východiskovej situácie - aktuálneho stavu, v akom sa obec nachádza. Analytická časť PHSR zároveň obsahuje i odhad budúceho možného vývoja a prípadné riziká vo väzbe na relevantné stratégie. Analýza informácií, databáz, kvantitatívnych a kvalitatívnych dát odhaľuje i vnútorný potenciál územia a limitujúce faktory rozvoja obce.

S cieľom naplnenia vyššie uvedeného účelu analytickej časti, spracoval riadiaci tím analýzu vnútorného a vonkajšieho prostredia. Komplexná analýza aktuálneho stavu bola zostavená na základe informácií dostupných z relevantných zdrojov a databáz. Zoznam použitých dát je uvedený v nasledujúcej tabuľke.

Tabuľka č. A 1 – Zoznam použitých kvalitatívnych a kvantitatívnych dát

Zoznam použitých kvantitatívnych a kvalitatívnych dát		
Oblasť dát /téma	Zdroj dát	Webová stránka
Demografia	Štatistický úrad SR	http://www.statistics.sk/
	Úrad práce, sociálnych vecí a rodiny	http://www.upsvar.sk/
	BBSK	http://www.vucbb.sk/
	Obecná databáza	N/A
Bývanie	Štatistický úrad SR	http://www.statistics.sk/
	Úrad práce, sociálnych vecí a rodiny	http://www.upsvar.sk/
	BBSK	http://www.vucbb.sk/
	Obecná databáza	N/A
Školstvo a vzdelávanie	Štatistický úrad SR	http://www.statistics.sk/
	Úrad práce, sociálnych vecí a rodiny	http://www.upsvar.sk/
	BBSK	http://www.vucbb.sk/
	Obecná databáza	N/A
Zdravotníctvo	BBSK	http://www.vucbb.sk/
	Obecná databáza	N/A
Sociálna starostlivosť	Štatistický úrad SR	http://www.statistics.sk/
	Úrad práce, sociálnych vecí a rodiny	http://www.upsvar.sk/
	Obecná databáza	N/A
Ekonomická situácia	Štatistický úrad SR	http://www.statistics.sk/
	Úrad práce, sociálnych vecí a rodiny	http://www.upsvar.sk/
	BBSK	http://www.vucbb.sk/
	Obecná databáza	N/A
Technická infraštruktúra a vybavenosť	Ministerstvo životného prostredia SR	http://www.minzp.sk/
	Štatistický úrad SR	http://www.statistics.sk/
	Obecná databáza	N/A

Zdroj: vlastné spracovanie

2.1 Analýza projektovej pripravenosti

Účelom formulára **A 4 Ex-post hodnotenie – stav projektovej pripravenosti**, ktorý sa nachádza v prílohách PHSR, je analyzovať súčasný stav pripravenosti investičných zámerov a možností ich financovania z rôznych zdrojov vrátane hodnotenia ich príspevku k rastu alebo rozvoju územia, tvorbe nových pracovných miest a k zlepšeniu kvality života obyvateľov obce Hrnčiarske Zalužany. Formulár A 4 Ex-post bol vypracovaný riadiacim tímom na základe potrieb obce Hrnčiarske Zalužany. V rámci formulára bol vypracovaný zoznam projektových zámerov, ktoré sú súčasťou programu hospodárskeho a sociálneho rozvoja obce na roky 2015-2021.

2.2 Analýza vnútorného prostredia

2.2.1 Základná charakteristika obce

Kód obce	514918
Názov okresu	Poltár
Názov kraja	Banskobystrický
Štatút obce	Obec
PSČ	98012
Telefonické smerové číslo	047
Prvá písomná zmienka o obci (rok)	1326
Nadmorská výška stredu obce v m	224,9
Celková výmera územia obce (m ²)	6099414
Počet obyvateľov (r. 2014)	882
Hustota obyvateľstva na km ²	135,57

Zdroj: vlastné spracovanie

2.2.2 História obce¹

Obec Hrnčiarske Zalužany vznikla asi v 12. storočí. Prvá písomná zmienka o obci je z roku 1326 pod názvom "Zalusan" a patrila Jánokyovcom a Jákošfiovcom. V novoveku patrila obec viacerým drobným zemanom. Obyvatelia sa zaoberali hospodárstvom, no predovšetkým hrnčiarstvom. Vyrábali keramiku, ohňovzdorné tehly, škridlu. Aj preto sa v roku 1773 objavuje nový názov obce "Hrnčiarske Zalussany". V roku 1828 mala obec 80 domov a 605 obyvateľov. Erb obce je vytvorený podľa pečate z druhej polovice 18. storočia. V súčasnosti tradíciu hrnčiarstva v obci reprezentuje Výrobné družstvo Šamotka, a aj súkromní remeselníci.

2.2.3 Prírodné pomery²

Obec Hrnčiarske Zalužany sa nachádza v juhovýchodnej časti okresu Poltár cca 11 km od okresného sídla. Zo severu susedí s obcou Hrnčiarska Ves, z juhu s obcou Ožďany a z východu s obcou Sušany. Výmera katastrálneho územia je 610 ha.

Geológia a geomorfológia

¹ Zdroj: <http://www.e-obce.sk/>

² Zdroj: PHSR Hrnčiarske Zalužany 2007-2013

Obec Hrnčiarske Zalužany leží v nadmorskej výške 220 m n.m. v južnej časti Lučenskej kotliny v doline potoka Suchá. Prevažná časť katastra sa nachádza na rovine, v poľnohospodársky intenzívne využívannej krajine. Rovinný až pahorkatinný povrch odlesneného chotára tvoria v západnej časti uloženiny poltárskej formácie, vo východnej časti íly s pieskami a pieskovcami a riečne uloženiny. Má ilimerizované, hnedé a nivné pôdy.

Klimatické a hydrologické pomery

Predmetná oblasť patrí z hľadiska všeobecnej klimatickej klasifikácie do teplého klimatického okrsku A3. Tento klimatický okrsk charakterizuje teplá klíma, kedy evidujeme viac ako 50 letných dní do roka, mierna zima, mierne suchá klíma. Letné dni, s maximálnou teplotou vzduchu +25°C a viac, sa môžu v nadmorskej výške do 200 m vyskytnúť od konca marca do začiatku októbra a v júli ich je v priemere do 22 dní a za rok v priemere do 75 dní. Mrazové dni sa v nadmorskej výške do 200 m vyskytujú od prvej polovice septembra do konca mája, v januári je tam priemerný počet mrazových dní 26, v apríli a v októbri 5. Počet mrazových dní sa s nadmorskou výškou príliš nemení, v dolinách na severe je však vyšší. Počet ľadových dní (s celodennou teplotou vzduchu pod bodom mrazu) je v nadmorskej výške do 200 m v priemere v januári 13, v marci a v novembri 1 deň. Riešené územie má relatívny dostatok zrážok z hľadiska vlhovej zabezpečenosti iba v chladnom polroku a mierny nedostatok zrážok v teplom polroku.

Územím preteká potok Suchá, ktorý vteká do vodného toku Ipel', ktorý je v správe SVP OZ Povodie Horného Ipľa. Vodnosť toku je najvyššia v mesiacoch február - apríl, kedy odtečie 49% ročného objemu odtoku. Najväčší prietok je v mesiaci marec. Na potoku Suchá neboli budované stabilizačné a regulačné objekty v rámci úprav toku rieky Ipel'. Brehy sú spevnené porastom kríkov a stromov.

Rastlinstvo a živočíšstvo

Podľa vegetačných lesných stupňov môžeme zaradiť dané katastrálne územie do 1. lesného vegetačného stupňa (dubový) a 2. lesného vegetačného stupňa (dubovo-bukový). V percentuálnom vyjadrení zaberá 1. vegetačný lesný stupeň cca 60 % a 2. vegetačný lesný stupeň 40 %. V súčasnosti zaberajú lesy v riešenom území 4 ha, čo tvorí 0,65 % z celkovej rozlohy. Celé katastrálne územie obhospodaruje Združená lesná spoločnosť Hrnčiarske Zalužany.

Podľa kategorizácie lesov môžeme lesy v riešenom území zadeliť nasledovne:

- lesy hospodárske (98 % porastovej plochy v katastrálnom území, agát, cér, dub, borovica čierna, jaseň, lipa, jelša, javor),
- lesy ochranné (agát, hrab a cér, jelša lepkavá, osika).

2.2.4 Pôdne pomery

V rámci pôdneho fondu má najväčšie zastúpenie nepoľnohospodárska pôda (10,87%), zatiaľ čo poľnohospodárska pôda predstavuje 89,13% (graf č.1, tab. č. A2).

Tabuľka č. A 2 – Pôdny fond obce Hrnčiarske Zalužany (m²)

Celková výmera	6099414
Orná pôda	4284065
Chmeľnice	0
Vinice	0
Záhrady	310855
Ovocné sady	0
TTP	841285
Poľnohospodárska pôda	5436205
Lesné pozemky	41590
Vodné plochy	13299
Zastavané plochy a nádvoría	540718
Ostatné plochy	67602

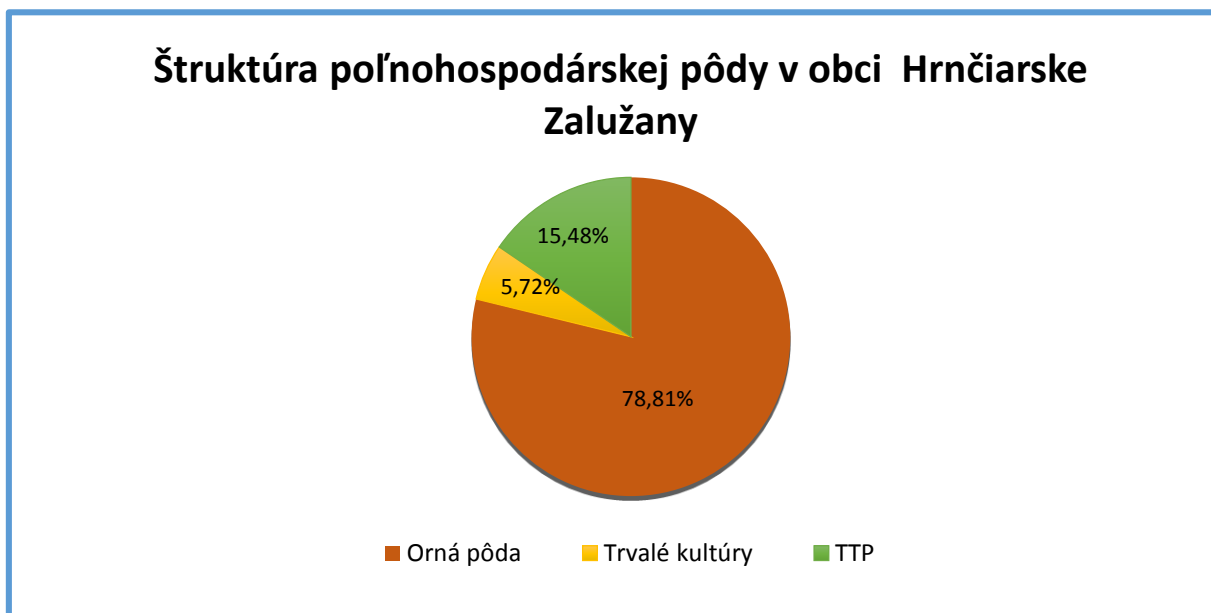
Zdroj: Katastrálny portál SR

Graf č.1 – Štruktúra pôdneho fondu obce Hrnčiarske Zalužany



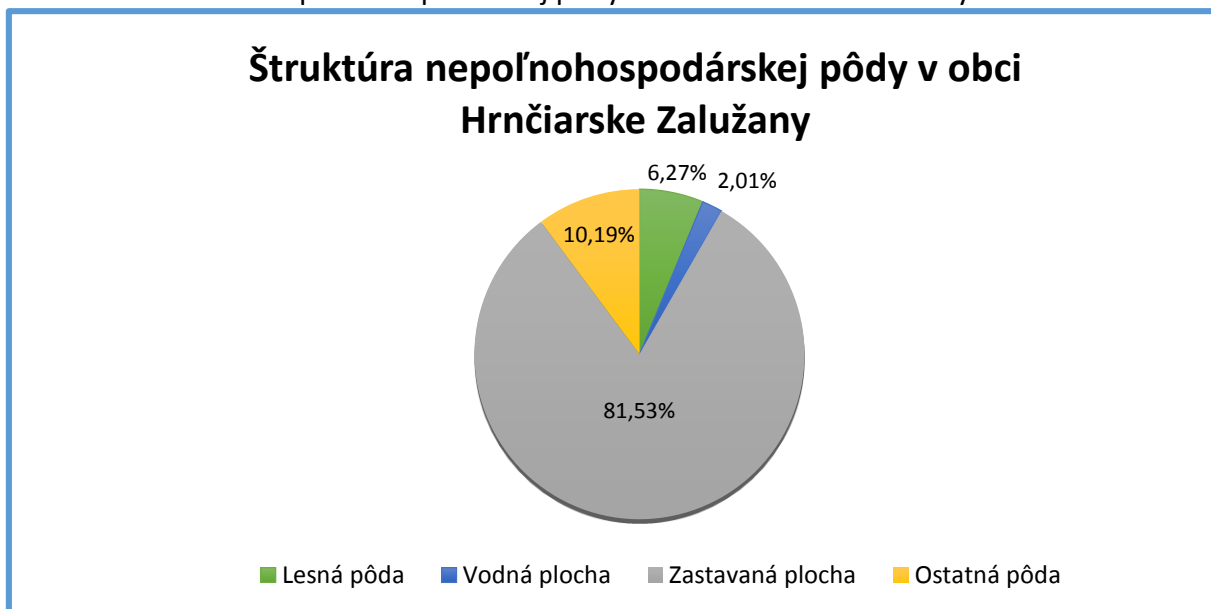
Zdroj: Katastrálny portál SR

Graf č.2 – Štruktúra poľnohospodárskej pôdy v obci Hrnčiarske Zalužany



Zdroj: Katastrálny portál SR

Graf č.3 – Štruktúra nepoľnohospodárskej pôdy v obci Hrnčiarske Zalužany



Zdroj: Katastrálny portál SR

2.2.5 Demografia

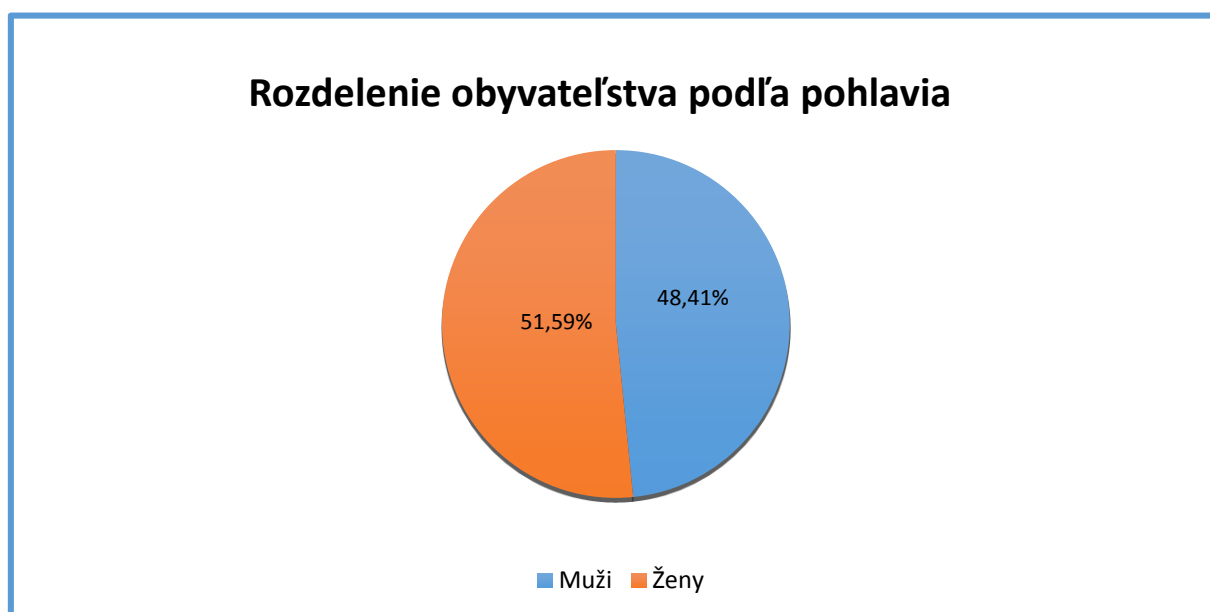
K 31.12.2014 žilo na území obce celkov 882 obyvateľov, čo je v porovnaní s rokom 2013 nárast o 3 obyvateľov. V rámci celkového počtu obyvateľov, predstavujú ženy 51,59% a muži 48,41%.

Tabuľka č. A 3 – Rozdelenie obyvateľstva podľa pohlavia

Rozdelenie obyvateľstva podľa pohlavia	
Muži	427
Ženy	455
SPOLU	882

Zdroj: Štatistický úrad SR

Graf č. 4 – Rozdelenie obyvateľstva podľa pohlavia



Zdroj: Štatistický úrad SR

Z celkového počtu obyvateľov žijúcich v obci bolo v roku 2014 114 obyvateľov v predproduktívnom veku, čo predstavovalo 12,93%, 638 obyvateľov v produktívnom veku, čo predstavovalo 72,34% a 130 obyvateľov v poproduktívnom veku, čo predstavovalo 14,74%.

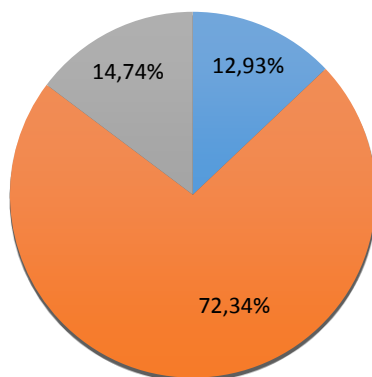
Tabuľka č. A 4 – Rozdelenie obyvateľstva podľa produktivity

Rozdelenie obyvateľstva podľa produktivity	
Predproduktívny vek	114
Produktívny vek	638
Poproduktívny vek	130

Zdroj: Štatistický úrad SR

Graf č. 5 – Rozdelenie obyvateľstva podľa produktivity

Rozdelenie obyvateľstva podľa produktivity



■ Predproduktívny vek ■ Produktívny vek ■ Poproduktívny vek

Zdroj: Štatistický úrad SR

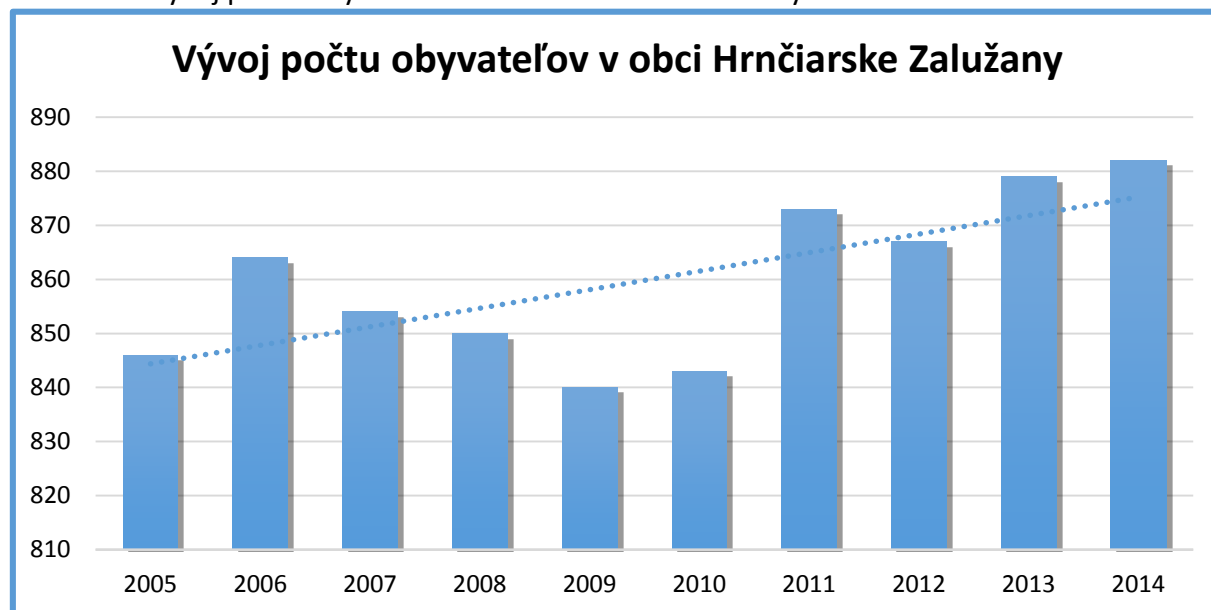
Tabuľka č. A 5 – Počet obyvateľov v obci Hrnčiarske Zalužany

Rok	2005	2006	2007	2008	2009	2010	2011	2012	2013	2014
Počet obyvateľov	846	864	854	850	840	843	873	867	879	882

Zdroj: Štatistický úrad SR

Počet obyvateľov v obci Hrnčiarske Zalužany má od roku 2005 nepravidelný rastúci trend. Napriek medzioročným postupným nárastom a poklesom obyvateľov vyzerá graf vývoja počtu obyvateľov v obci nasledovne.

Graf č. 6 – Vývoj počtu obyvateľov v obci Hrnčiarske Zalužany



Zdroj: Štatistický úrad SR

S vývojom počtu obyvateľov úzko súvisí vývoj prirodzeného prírastku a migračného salda obyvateľstva obce. Počas sledovaného obdobia 2005-2014 sa tieto ukazovatele vyvíjali nasledovne.

Tabuľka č. A 6 – Prirodzený prírastok v obci Hrnčiarske Zalužany

Kategória/rok	2005	2006	2007	2008	2009	2010	2011	2012	2013	2014
Narodení	5	6	8	2	8	9	12	7	6	6
Zomretí	14	11	5	14	12	13	8	7	10	8
Prirodzený prírastok	-9	-5	3	-12	-4	-4	4	0	-4	-4

Zdroj: Štatistický úrad SR

Tabuľka č. A 7 – Migračné saldo v obci Hrnčiarske Zalužany

Kategória/rok	2005	2006	2007	2008	2009	2010	2011	2012	2013	2014
Priťahovaní	33	13	6	6	4	24	10	11	27	13
Vysťahovaní	11	15	13	11	8	6	10	13	11	19
Migračné saldo	22	-2	-7	-5	-4	18	0	-2	16	-6

Zdroj: Štatistický úrad SR

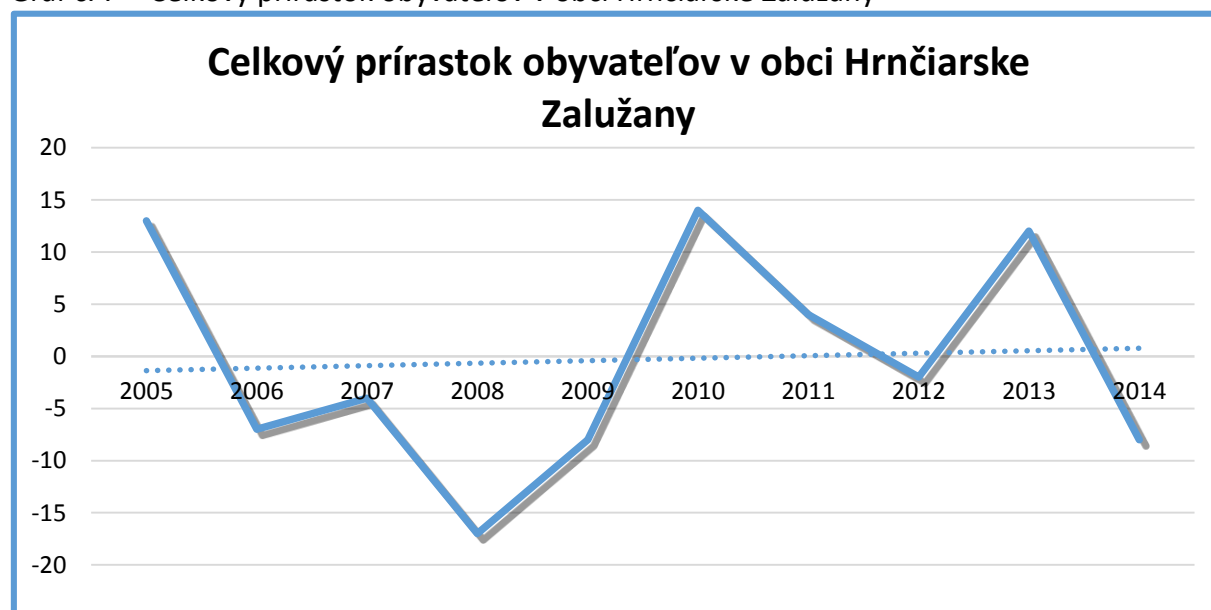
Výsledkom pôsobenia prirodzeného prírastku a migračného salda na ukazovateľ celkového prírastku obyvateľstva v obci bolo nasledovné.

Tabuľka č. A 8 – Celkový prírastok v obci Hrnčiarske Zalužany

Kategória/rok	2005	2006	2007	2008	2009	2010	2011	2012	2013	2014
Prirodzený prírastok	-9	-5	3	-12	-4	-4	4	0	-4	-2
Migračné saldo	22	-2	-7	-5	-4	18	0	-2	16	-6
Celkový prírastok	13	-7	-4	-17	-8	14	4	-2	12	-8

Zdroj: Štatistický úrad SR

Graf č. 7 – Celkový prírastok obyvateľov v obci Hrnčiarske Zalužany



Zdroj: Štatistický úrad SR

Na základe vyčíslenia celkového prírastku obyvateľstva (súčtom prirodzeného prírastku a migračného salda) je vidno v grafe nepravidelný rastúci trend celkového prírastku obyvateľstva. Najvyšší celkový prírastok zaznamenala obec v roku 2010 (14 obyvateľov) a najväčší celkový úbytok obyvateľstva v roku 2008 (-17 obyvateľov).

Tabuľka č. A 9 – Náboženské vierovyznanie v roku 2014

Náboženské vyznanie v roku 2014		
Druh	Obyvateľstvo	Podiel
Rímskokatolícka cirkev	615	69,73%
Gréckokatolícka cirkev	3	0,34%
Evanjelická cirkev augsburského vyznania	37	4,20%
Bez vyznania	0	0,00%
Nezistené	227	25,74%
Spolu	882	

Zdroj: Štatistický úrad SR

V obci Hrnčiarske Zalužany má najväčšie zastúpenie obyvateľstvo s rímskokatolíckym vierovyznaním (69,73%). Evanjelické vierovyznanie má 4,20% zastúpenie. Nezistené vierovyznanie bolo u 25,74% obyvateľstva.

V obci je najviac zastúpená slovenská národnosť, a to vo výške 91,84%. Okrem slovenskej národnosti je v obci zastúpená maďarská národnosť (1,70%), rómska a nemecká národnosť má zhodné percentuálne zastúpenie – 0,11%. Česká národnosť percentuálne predstavuje 0,23% z celkového počtu obyvateľov v obci. Podrobnosti sú uvedené v nasledujúcej tabuľke č. A 10.

Tabuľka č. A 10 – Národnosť v roku 2014

Národnosť v roku 2014		
Druh	Obyvateľstvo	Podiel
Slovenská	810	91,84%
Maďarska	15	1,70%
Rómska	1	0,11%
Česká	2	0,23%
Nemecká	1	0,11%
Ostatné	53	6,01%
Spolu	882	

Zdroj: Štatistický úrad SR

2.2.6 Vzdelanie

V tabuľke č. A 11 je uvedená vzdelanostná štruktúra obyvateľstva v roku 2014. Najpočetnejšie obyvateľstvo má stredoškolské vzdelanie s maturitou, a to 35,75% všetkých obyvateľov obce. Učňovské vzdelanie má ukončených 24,14% obyvateľstva. Vysokoškolské vzdelanie malo v roku 2014 ukončených 4,83% všetkých obyvateľov obce. Podrobnosti v nasledujúcej tabuľke.

Tabuľka č. A 11 – Vzdelanostná štruktúra v roku 2014

Vzdelanostná štruktúra v roku 2014		
Druh	Obyvateľstvo	Podiel
základné	79	9,08%
učňovské	210	24,14%
stredoškolské s maturitou	311	35,75%
vysokoškolské	42	4,83%
deti do 16 rokov	113	12,99%
ostatní	127	14,40%
Spolu	882	

Zdroj: Štatistický úrad SR

Tabuľka č. A 12 – Počet žiakov v školských zariadeniach v obci Hrnčiarske Zalužany

Počet žiakov v školských zariadeniach v obci		
Školský rok	Počet žiakov	
	MŠ	ZŠ
2002/2003	36	57
2003/2004	37	53
2004/2005	32	59
2005/2006	29	52
2006/2007	31	52
2007/2008	29	45
2008/2009	24	40
2009/2010	24	38
2010/2011	24	34
2011/2012	24	31
2012/2013	24	34
2013/2014	24	33

Zdroj: Štatistický úrad SR

V tabuľke č. A 12 sú uvedené počty žiakov v školských zariadeniach v obci Hrnčiarske Zalužany. Najvyšší počet žiakov MŠ bol zaznamenaný v rokoch 2003/2004. ZŠ evidovala najvyšší počet žiakov v roku 2004/2005.

2.2.7 Kultúrno-spoločenský život v obci

V obci Hrnčiarske Zalužany majú tradície rôzne podujatia, ktoré sa viažu na určité obdobie v roku. Prehľad týchto pravidelných podujatí poskytuje nasledujúca tabuľka.

Tabuľka č. A 13 – Kultúrno-spoločenské podujatia v obci Hrnčiarske Zalužany

Tabuľka kultúrno-spoločenských podujatí v obci		
Mesiac	Podujatie	Organizátor
február	Fašiangový sprievod v maskách	ĽS Hrnčiarka
máj	Vatra oslobodenia	obec H.Zalužany
jún	Medzinárodný šachový turnaj	obec H.Zalužany + Šachový klub
júl	Posedenie s darcami krvi	Červený kríž

august	Hrnčiarske slávnosti – deň obce	obec H.Zalužany
október	Mesiac úcty k starším	obec H.Zalužany
november	Divadelné predstavenie	obec H.Zalužany
december	Mikulášsky večierok	obec H.Zalužany+ZŠ+MŠ
	Silvestrovská zábava s ohňostrojom	obec H.Zalužany, Červený kríž

Zdroj: Obecné štatistiky

2.2.8 Bytová otázka

Tabuľky č. A 14 a A 15 popisujú históriu výstavby v obci a súčasnú štruktúru bytových a rodinných domov v obci. V obci Hrnčiarske Zalužany majú najväčšie zastúpenie rodinné domy vo vlastníctve fyzických osôb.

Tabuľka č. A 14 – Domový a bytový fond

Domový a bytový fond			
Druh	RD	BD	SPOLU
Domov spolu	383	3	386
Vlastníctvo bytové družstvo	0	3	3
Vlastníctvo obec	3	0	3
Vlastníctvo FO	376	0	376
Vlastníctvo PO	4	0	4
Vlastníctvo ostatné	0	0	0

Zdroj: Obecné štatistiky

V obci Hrnčiarske Zalužany prebehla najväčšia výstavba v rokoch 1991-2000, a to 25 rodinných domov. V tabuľke č. A 15 je podrobný prehľad histórie výstavby.

Tabuľka č. A 15 – História výstavby v obci Hrnčiarske Zalužany

História výstavby v obci		
Obdobie	Počet RD	Počet BD
1991-2000	25	0
2001-2010	8	0
2011-2013	0	0
SPOLU	33	0

Zdroj: Obecné štatistiky

2.2.9 Ekonomika

Obec Hrnčiarske Zalužany disponuje majetkom uvedeným v nasledujúcej tabuľke.

Tabuľka č. A 16 – Majetok obce Hrnčiarske Zalužany

Majetok obce		
Druh	Nadobúdacia hodnota	Posledná účtovná hodnota
Kultúrny dom	18 260 €	0 €

Program hospodárskeho a sociálneho rozvoja obce Hrnčiarske Zalužany na roky 2015-2021

Požiarna zbrojnica	3 145 €	0 €
Dom smútku	42 654 €	7 492 €
Budova obecného úradu	144 891 €	64 812 €
ČOV, kanalizácia	607 943 €	504 555 €
Multifunkčné ihrisko	73 928 €	63 308 €
Budova základnej školy	283 516 €	112 094 €
Budova materskej školy	85 480 €	35 151 €
Cesty	264 086 €	99 640 €
Futbalové ihrisko, šatne, oplotenie	9 958 €	0 €
Chodníky	65 387 €	19 099 €
Miestny rozhlas	8 141 €	6 321 €
Verejné osvetlenie	6 596 €	904 €

Zdroj: Obecné štatistiky

Vo verejnej správe v rámci obce Hrnčiarske Zalužany pracuje 16 zamestnancov, z toho je 13 žien. Prehľad štruktúry týchto zamestnancov je v nasledujúcej tabuľke.

Tabuľka č. A 17 – Počet zamestnancov vo verejnej správe

Počet zamestnancov vo verejnej správe		
Druh	Muži	Ženy
obecný úrad	3	6
ZŠ a MŠ	0	7
iné	0	0
SPOLU	3	13

Zdroj: Obecné štatistiky

Na území obce sa nachádzajú podnikateľské subjekty aj mimovládne organizácie. Najvýznamnejšie z nich sú uvedené nasledovných tabuľkách. V prílohách PHSR sa nachádzajú formuláre č. [A7b Evidencia podnikateľských subjektov](#) a č. [A8 Evidencia mimovládnych organizácií](#). V uvedených formulároch sú podrobné informácie o týchto subjektoch.

Tabuľka č. A 20

Evidencia podnikateľských subjektov v obci	
1	Poľnohospodárske družstvo, Hrnčiarske Zalužany
2	Šamotka, výrobné družstvo Hrnčiarske Zalužany

Zdroj: Obecné štatistiky

Tabuľka č. A 21

Evidencia mimovládnych organizácií v obci	
1	Telovýchovná jednota "Slovan" Hrnčiarske Zalužany
2	Športový klub PARBAT
3	Domov Nádej
4	Združenie Rómov Hrnčiarske Zalužany

Zdroj: Obecné štatistiky

2.2.10 Vybavenosť obce³

Základná a environmentálna infraštruktúra

Ovzdušie

V obci Hrnčiarske Zalužany sa nenachádza žiadny veľký znečisťovateľ ovzdušia. Obec je plne plynofikovaná, čím sa do ovzdušia dostáva minimálne množstvo nebezpečných látok. Očakávame, že aj v budúcom období nebudú v obci produkované splodiny znečisťujúce ovzdušie.

Voda

Obec má vybudovaný verejný vodovod. V obci je naň napojených cca 80 % obyvateľov. Z celkovej trasy vodovodu je k 31.12.2006 vybudovaných 4 200 metrov. Na vodovod je napojených 120 domácností k 31.12.2006 z celkového počtu domácností 300. Ostatní obyvatelia sú pitnou vodou zásobovaní z vlastných studní. Verejný vodovod v obci je v správe Stredoslovenskej vodárenskej a prevádzkovej spoločnosti a.s., Banská Bystrica.

Málinec – Poltár – Rimavská Sobota (MSV) Zdrojom vody pre vodovod SKV je vodná nádrž Málinec na Ipli. VN Málinec (450 l.s._1, kapacita úpravne vody je 280 l.s._1, celkový ovládateľný objem 24,39 mil. m³). SKV Málinec zásobuje pitnou vodou okres Poltár a Lučenec.

Rimavskosobotský SKV (ďalej RSV)

V súčasnosti je z RSV dodávaná pitná voda do okresu Poltár, Rimavská Sobota. Hlavným zdrojom RSV je VN Klenovec na Klenovskej Rimave. Celková kapacita vodných zdrojov pre RSV je v súčasnosti Q_{min} = 321,0 l.s.-1. Obec Hrnčiarske Zalužany je zásobovaná pitnou vodou z úpravovne vody Klenovec.

Odkanalizovanie a čistenie odpadových vôd

Obec má vybudovanú časť –1314,52 m verejnej kanalizácie. Vybudovaná časť kanalizácie je plne funkčná, napojená na vlastnú čističku odpadových vôd. Občania nenapojení na kanalizáciu zachytávajú odpadové vody v žumpách a septikoch.

Plynofikácia, zásobovanie teplom

Južnými okresmi Banskobystrického kraja (Lučenec, Revúca, Rimavská Sobota a Veľký Krτίš) vedie sústava štyroch línií tranzitného plynovodu pre medzinárodnú dopravu zemného plynu.

Medzištátny plynovod „Bratstvo“ s veľmi vysokým tlakom je vedený po samostatnej trase a prechádza okresmi Krupina, Lučenec, Revúca, Veľký Krτίš a Rimavská Sobota. Z hľadiska dopravy a dodávky plynu má základný význam Medzinárodný plynovod BRATSTVO VVTL DN 700 s veľmi vysokým tlakom. Vlastný odber plynu sa realizuje zo súbežného plynovodu DN 100 prostredníctvom odbočiek a prípojok pre jednotlivé sídelné útvary.

Diaľkový plynovod s názvom Sklársky plynovod vedie cez Lovinobaňu – Utekáč a prechádza okresmi Lučenec a Poltár. Do prevádzky bol uvedený v roku 1970, priemer 200 mm, max. tlak Mpa je 205 Mpa.

³ Zdroj: PHSR obce Hrnčiarske Zalužany 2007-2013, strana 14-15, 18- 20

Obec zásobuje plynovod s názvom Odbočka do Hrnčiarskych Zalužian, trasa plynovodu je Poltár – Hrnčiarske Zalužany. Do prevádzky bol uvedený v roku 1989, priemer 150 mm a max. tlak je 2,5 Mpa.

Dopravná infraštruktúra

Cestná doprava

Obec Hrnčiarske Zalužany sa rozprestiera na území okresu Poltár. Základ dopravného skeletu predstavuje súčasná trasa štátnej cesty I/ 50 (E571) a II/595. Urbanizačnou osou poltárskeho okresu je os Lučenec – Poltár – Kokava nad Rimavicou, cesta II/595, na rozhraní Lučenskej kotliny. Cesta I/50 (E 571) - Bratislava - Sered' - Nitra - Žiar nad Hronom - Zvolen - Lučenec - Rožňava - Košice, smer západ – východ.

Železničná doprava

V hodnotenom území sa nachádza železničná trať – železničná osobná doprava. Základ dopravného skeletu predstavuje trasa Bratislava –Lučenec – Košice. Hlavnou osou poltárskeho okresu je os Lučenec – Poltár – Kokava nad Rimavicou – Utekáč. Trať má regionálny charakter. Ďalšie regionálne trate Breznička – Katarínska Huta, Hronská Dúbrava – Banská Štiavnica („Trať Mládeže“), Rimavská Sobota – Poltár, Chvatimech – Hronec a časť trate Plešivec – Muráň zasahujúca do Banskobystrického kraja. Všetky tieto trate sú vo veľmi zlom technickom stave a bezprostredne im hrozí obmedzenie, alebo zastavenie prevádzky Železničná sieť a celá jej následná infraštruktúra sa nachádza v stave výrazného zaostávania za vyspelými krajinami (jednokolajová hlavná trať, stupeň jej opotrebovania, zastaralý park hnacích vozidiel, vozňov, údržba zabezpečovacích zariadení, budov a pod.). V obci je vybudovaná železničná trať, no od roku 2000 je nefunkčná.

Verejná hromadná doprava

Hromadnú autobusovú dopravu pre obec zabezpečuje SAD autobusovými spojmi s priamym spojením obce so sídelnými útvarmi Lučenec, Poltár a Rimavská Sobota. Počet spojov v pracovných dňoch je postačujúci. Z časového hľadiska absentujú spoje po 17,30 hod. v pracovných dňoch a v dňoch pracovného pokoja počas celého dňa.

V obci sa nachádzajú tri obojsmerné autobusové zastávky s vyhovujúcou pešou dostupnosťou pre obyvateľov. Vzhľadovo autobusové zastávky sú vyhovujúce no sú zastarané. Autobusová doprava je výlučnou hromadnou dopravou zabezpečenia spojenia obce s mestami s vyššou vybavenosťou. Zlepšenie autobusovej dopravy v obci predpokladá najmä nasadenie väčšieho počtu menších autobusov a koordináciu spojov tak, aby sa dosiahol priemerný štandard dostupnosti obce počas víkendových dní a v pracovných dňoch po 17,30 hod.

Statická doprava

V obci sú vybudované parkovacie plochy pri objektoch občianskej vybavenosti – obecný úrad, obchody, cintorín, pošta, ihrisko. Väčšina má nekvalitný povrch a nezapadajú harmonicky do týchto priestorov. Vzhľadom na charakter bytovej zástavby formou IBV je

parkovanie a garážovanie riešené priamo na pozemkoch. Na krátkodobé parkovanie sa používajú obslužné komunikácie.

Pešia doprava

Pešia doprava je vzhľadom na intenzitu dopravy na miestnej komunikácii v obci bezpečná. Popri komunikácii je vybudovaný peší chodník, na niektorých úsekoch v oboch smeroch.

Technická infraštruktúra

Obce vo verejnej telefónnej sieti patrí do sekundárneho centra Banská Bystrica a primárnej oblasti – regionálnej oblasti Lučenec, pod ktorý spadá uzlový telefónny obvod Veľký Krtíš. Telefonizácia je zabezpečená z UTO Lučenec. Telekomunikačný rozvod miestnej telefónnej siete (MTS) je zabezpečovaný vzdušnými káblowymi vedeniami, ktoré sú v uspokojivom technickom stave.

V súčasnosti cez okres vedie optokábel v smere Lučenec -Poltár - Rimavská Baňa - Hnúšťa - Tisovec - Brezno (sever - juh).

Iné druhy telefónnej siete

V rámci pokrytia územia Slovenska signálom Verejnej rádiatelefonickej siete sú vybudované základňové stanice pre šírenie signálu VRS systémom GSM 900 MHz a GSM 1800 MHz. V súčasnosti pôsobia na Slovenskom trhu traja mobilní operátori – Orange Slovensko, a.s. Bratislava, spoločnosť T-mobile a Telefonica O₂. Tieto spoločnosti majú na území Slovenska rozmiestnené svoje základňové, prenosové a centrálné stanice podľa vlastných navrhnutých koncepcií rozvoja. Pokrytie obce je na požadovanej úrovni.

Energetika

Odber elektrickej energie je v Banskobystrickom kraji zabezpečený dodávkou elektrickej energie po nadradenom prenosovom systéme ZVN 400 kV a VVN 220 kV a distribučnom rozvodnom systéme 110/22 kV, prostredníctvom energetických uzlov 400/220/110 kV rozvodní a transformovní.

Prenosová sústava 400 kV je rozvedená v južnej časti riešeného územia, s napojením na celoeurópsku 400 kV sústavu, prechádza v smere Levice – Rimavská Sobota – Moldava nad Bodvou. V energetickom uzle 400 kV rozvodne EMO je prepojená so severnou vetvou v smere EMO – Horná Ždaňa – Liptovská Mara. Banskobystrický kraj je na túto nadradenú prenosovú sústavu pripojený prostredníctvom dvoch 400 kV rozvodní a transformovní nachádzajúcich sa v riešenom území a to Rz Horná Ždaňa a Rz Rimavská Sobota. siete a to vedením Lučenec – Rimavská Sobota a Levice – Rimavská Sobota.

V Poltári sa nachádza rozvodňa VVN/VN s trojfázovým transformátorom 2x25 MVA odkiaľ vedú zásobovacie zariadenia VN 22 kV lúčovito do jednotlivých sídelných útvarov a k väčším odberateľom. VN 22 kV prípojky distribučnej linke sú ukončené vonkajšími stožiarovými a murovanými trafostanicami s prevodom 22 kV / 0,4 kV, ktoré cez vzdušnú sieť zabezpečujú dodávku elektrickej energie priamo odberateľom. Sekundárne rozvody NN sú riešené vonkajšími vzdušnými vedeniami na betónových podperných bodoch spolu s

verejným osvetlením. Verejné osvetlenie v obciach je riešené výbojkovými svietidlami, ktoré sú pomocou výložníkov upevnené na podperných bodoch spolu s NN sekundárnym rozvodom. Spínanie svetiel je riešené prostredníctvom skríň RVO pri trafostaniciach.

Spoločenská infraštruktúra

Kultúrno-spoločenský život je v obci zabezpečovaný nielen prostredníctvom obecného úradu, ale tiež v rámci záujmových združení občanov.

- Únia žien
- Klub dôchodcov
- Slovenský červený kríž
- Poľovnícke združenie Dukla
- Rybárske združenie (patrí pod Rybárske združenie Poltár)
- Telovýchovná jednota Slovan
- Súbor Hrnčiarka
- Šachový klub
- Slovenský zväz protifašistických bojovníkov

Športové kluby v obci

- TJ Slovan Hrnčiarske Zalužany futbalový oddiel
- Šachový klub

2.3 Analýza⁴ externého prostredia

Vonkajšie prostredie je určované Európskou úniou a legislatívou Slovenskej republiky. V danej oblasti je smerodajný najmä Národný plán reforiem Slovenskej republiky platný pre roky 2014 a 2015. Jedná sa o opatrenia, ktoré sa vláda zaviazala plniť v nasledujúcom období:

Konsolidačné opatrenia 2015-2017:

- Zachovanie výnosu a zvýšenie úspešnosti DPH
- Registračné pokladnice pre lekárov a iné profesie
- Zrážková daň na finančných a nefinančných benefity od farmaceutických spol. pre lekárov
- Ročné zúčtovanie Sociálnej poisťovne
- Úspory na mzdách (ESO)
- Úspory na medzisποτεbe (ESO)

Efektívnosť verejných výdavkov:

⁴ Zdroj: Národný program reforiem Slovenskej republiky 2014

- Transformácia a zlučovanie podriadených organizácií kapitol štátneho rozpočtu v rámci ESO
- Zlepšenie finančného riadenia a hospodárenia poskytovateľov zdravotnej starostlivosti
- Vyrovnané hospodárenie fakultných a univerzitných nemocníc
- Implementácia prvej fázy e-health eSO1
- Výdavkové priority - zvýšenie miezd učiteľom, zamestnancom úradov práce, kapacít materských škôl
- Výstavba diaľnic

Boj proti daňovým podvodom a analytické kapacity:

- Tretia etapa akčného plánu formou opatrení na zlepšenie výberu daní: najmä centralizácia informácií z mýtného systému, registra motorových vozidiel a obyvateľstva, prístup k informáciám o účtoch prešetrovaných osôb a firiem. Zavedenie insolvenčného registra, registra diskvalifikovaných osôb a ratingu daňových subjektov. Okrem toho sa zriadia špecializované senáty na krajských súdoch so zameraním na daňovú oblasť.
- Posilnenie analytických kapacít a vybudovanie analytickej jednotky na Finančnej správe SR
- Zverejňovanie platenia DPPO

Služby zamestnanosti, dlhodobá nezamestnanosť:

- Prioritizovanie poradenských a individualizovaných verejných služieb zamestnanosti vrátane zvýšenia ich administratívnych kapacít s cieľom zlepšenia prístupu k zamestnaniu pre dlhodobo nezamestnané osoby, pracovníkov s nízkou kvalifikáciou, starších ľudí a žien
- Poskytovanie kariérneho poradenstva pre dospelých na zlepšenie uplatniteľnosti na trhu práce
- Centralizácia databázy uchádzačov o zamestnanie a poberateľov sociálnych dávok, kompletizácia a prepojenie s relevantnými inštitúciami
- Analýza čistej účinnosti a efektívnosti výdavkov jednotlivých opatrení aktívnej politiky trhu práce
- Posilnenie finančných motivácií zamestnať sa - súbeh dávky v hmotnej núdzi a mzdy.

Predškolské zariadenia:

- Budovanie nových zariadení služieb starostlivosti o dieťa
- Rozšírenie kapacít materských škôl, rozšírenie existujúcich foriem výchovy a vzdelávania o prípravné triedy materskej školy a zvýšenie časovej dotácie pre predškolské vzdelávanie.

Nezamestnanosť mladých:

- Prijatie systému záruk pre mladých ľudí do 29 rokov.
- Identifikácia sektorovej potreby zručností na trhu práce a dopytu po kvalifikovanej pracovnej sile prostredníctvom Národnej sústavy povolání (NSP)

Odborné vzdelávanie a postavenie učiteľov:

- Zvyšovanie miezd učiteľov.
- Lepšie zapojenie zamestnávateľov a zamestnávateľských zväzov do systému odborného vzdelávania a prípravy, podpora odbornej praxe žiakov vykonávanej priamo v podnikoch a zmeny v normatívnom financovaní odborného regionálneho školstva s cieľom posilniť kvalitu odborného vzdelávania.

Marginalizované rómske komunity:

- Zvyšovanie počtu asistentov učiteľov
- Vydávanie učebníc a učebných textov v slovenskom a v rómskom jazyku

Výskum a vývoj:

- Opatrenia z Akčného plánu stratégie RIS3
- Transparentnosť regulácie sieťových odvetví:
- Hodnotenie potreby ďalšej regulácie
- Zverejňovanie analýzy ku všetkým zásadnejším zmenám politík regulačného obdobia
- Vybudovanie dátového centra na webovom sídle URSO

Prepájanie sústav a sietí:

- Prepojenie plynárenských sietí s Poľskom a Maďarskom
- Prepojenie elektrizačných sústav s Maďarskom

Energetická efektívnosť v podnikoch:

- Podpora energetických auditov pre malé a stredné firmy
- Implementácia smernice o energetickej efektívnosti

Verejná služba:

- Reforma štátnej služby
- Model prevádzky Integrovaných obslužných miest
- Grantový program pre posilnenie analytických kapacít vo VS
- ESO - Efektívna, spoľahlivá a otvorená štátna správa

Justícia:

- Skrátenie dĺžky súdneho konania
- Elektronický súdny spis
- Zavedenie elektronickej Zbierky zákonov SR

Formulár č. A 13 - STEEP analýza

Sociálna oblasť	Technologická oblasť	Ekonomická oblasť
Demografické zmeny obyvateľstva	Využívanie IKT pre komunikáciu s obyvateľstvom	Využívanie štrukturálnych fondov EÚ pre spolufinancovanie projektov
Absencia adekvátneho prepojenia vzdelávacieho systému s potrebami trhu práce	Zlepšovanie kvality poskytovaných služieb verejnosti	Daňové zaťaženie

Nárast kriminality, chudoby, MKR	Rast úrovne výskumu a vývoja, inovácie	Nové trhy a investičné príležitosti pre zamestnávateľov a podnikateľov
	Zavádzanie inovatívnych technológií u kľúčových zamestnávateľov v regióne	Dobudovanie cestnej infraštruktúry
Ekologická oblasť	Politická oblasť	Oblasť hodnôt
Objavenie doposiaľ neidentifikovaných ekologických zdrojov znečistenia	Pripravenosť Vlády SR na čerpanie finančných prostriedkov alokovaných v štrukturálnych fondoch EÚ	Zmena postojov obyvateľstva a ich zapájanie do rozvojových aktivít
Zhoršenie kvality podzemných zdrojov vody a nedostatok kvalitnej pitnej vody	Podpora Vlády SR v oblasti podnikateľského prostredia, inovácií, výskumu a vývoja, cestovného ruchu	Rasizmus, xenofóbia a kriminalita
Zhoršujúca sa kvalita ovzdušia vplyvom znečistenia	Proces verejného obstarávania a s ním spojená legislatíva	
	VÚC podporujúca miestny rozvoj	

Zdroj: vlastné spracovanie

Súčasťou analýzy vonkajšie a vnútorného prostredia bolo i Ex-post hodnotenie - stav projektovej pripravenosti investícií k termínu vypracovania PHSR. Účelom tabuľky - Ex-post hodnotenie – stav projektovej pripravenosti investícií k termínu vypracovania nového PHSR je analyzovať súčasný stav pripravenosti investičných zámerov a možností ich financovania z rôznych zdrojov vrátane hodnotenia ich príspevku k rastu alebo rozvoju územia, tvorbe nových pracovných miest a k zlepšeniu kvality života obyvateľov. Tabuľka je zároveň východiskom pre vytvorenie tabuliek P1 a F6.

2.4 Zhodnotenie súčasného stavu územia

SWOT ANALÝZA HRNČIARSKE ZALUŽANY

Silné stránky:

- veľmi dobré podmienky pre rozvoj poľnohospodárskej výroby
- vysoká ponuka pomerne lacnej pracovnej sily prevažne v robotníckych a poľnohospodárskych profesiách
- voľné priestory vhodné na rozvoj podnikania, cestovného ruchu a sociálnych služieb

Slabé stránky:

- zvyšujúca sa migrácia obyvateľov vzdelaných a v produktívnom veku
- zhoršuje sa veková skladba obyvateľstva (narastá podiel starnúcich občanov)
- vysoká miera nezamestnanosti
- strata pracovných návykov u dlhodobo nezamestnaných
- nízka schopnosť čerpať štrukturálne fondy EÚ
- prenos kompetencií na samosprávu bez finančného krytia
- u dlhodobo nezamestnaných je vysoký podiel ľudí bez vzdelania, príp. so základným vzdelaním a vyučením
- nízka úroveň znalosti svetových jazykov u strednej a staršej generácie
- nezáujem investorov o región
- slabý marketing územia
- neefektívna sociálna politika štátu

Príležitosti:

- možnosť rozvoja tradičných a netradičných foriem poľnohospodárstva
- možnosť vytvorenia produkčnej zóny (poľnohospodársky inkubátor)
- využitie územia pre rozvoj vidieckej turistiky a agroturistiky
- príchod investorov
- spolupráca s BBSK
- voľná pracovná sila
- partnerstvá existujúce a tvoriace sa
- reforma verejnej správy
- možnosti samosprávy (informácie, kompetencie)
- nadviazanie na úspešné projekty v regióne aj mimo neho

Ohrozenia:

- odliv subjektov, ktoré vytvárajú pracovné miesta
- nesolventnosť obyvateľstva na vidieku
- daňové zaťaženie, tvorba rozpočtu
- konzervatívnosť obyvateľstva
- odchod mladých a vzdelaných ľudí z obce
- nízka informovanosť na vidieku

- informačná izolácia obce
- nevysporiadané vlastnícke vzťahy
- nejasné podmienky a meniace sa pravidlá v programoch EÚ
- administratívna náročnosť prípravy a realizácie projektov
- nepružná legislatíva, absencia zákonov
- nesystémový prístup k poľnohospodárstvu
- zmena vlády

Formulár č. A 14 - Kontrolný zoznam pre hodnotenie možných rizík (rozvoja územia)

Druh rizika	Objekt rizika	Zdroj rizika	Nežiaduce dôsledky	Pravdepodobnosť
Technické	Územie	Priemyselné havárie	Znečistenie životného prostredia	Nízka
Ekologické	Územie	Objavenie doposiaľ neidentifikovaných ekologických zdrojov znečistenia	Nadmerné ekologické znečistenie	Nízka
Sociálne	Územie	Neúmerné zvyšovanie počtu sociálne neprispôsobivých obyvateľov a MRK	Rastúca kriminalita	Nízka
Ekonomické	Územie	Financovanie z komplementárnych zdrojov financovania	Nerealizovanie rozvojových projektov	Stredná

Zdroj: vlastné spracovanie

3 Strategická časť

Strategická časť PHSR nadväzuje na analytickú časť. Záver analytickej časti obsahuje SWOT analýzu a hodnotenie možných rizík. Strategická časť obsahuje stratégiu rozvoja obce pri zohľadnení jeho vnútorných špecifík a určí hlavné ciele a priority rozvoja obce pri rešpektovaní princípov regionálnej politiky v záujme dosiahnutia vyváženého udržateľného rozvoja územia. Strategická časť obsahuje:

- víziu územia,
- formuláciu a návrh stratégie,
- výber a popis strategických cieľov v jednotlivých politikách - oblastiach rozvoja (hospodárska, sociálna, environmentálna).

3.1 Vízia rozvoja územia obce Hrnčiarske Zalužany

Pri stanovení vízie rozvoja územia obce Hrnčiarske Zalužany bolo nutné prihliadať na ten fakt, že sa vzťahuje k dlhodobému horizontu 10 až 15 rokov. Vízia by mal byť v súlade s Národnou stratégiou regionálneho rozvoja SR a Programom hospodárskeho a sociálneho rozvoja Banskobystrického samosprávneho kraja 2007 – 2013.

Vízie a ciele národnej stratégie sa vzťahujú na obdobie do roku 2030. Ťažiskom dokumentu sú rozvojové priority štátu pre programové obdobie 2014- 2020, ktoré majú viesť k splneniu vytýčených významných národných cieľov.

V komparácii s ostatnými členskými štátmi EÚ dosiahla SR za posledné viac ako dve dekády dynamického hospodárskeho a sociálneho vývoja významný spoločenský pokrok. Postupnou realizáciou rozvojových projektov, podporných programov, vrátane štrukturálnych reforiem a systémových zmien, dochádzalo k modernizácii a modifikácii odvetvovo-sektorovej štruktúry hospodárstva, ako i konvergencii SR k ekonomicky vyspelým štátom. Vízia regionálneho rozvoja predstavuje stav, ku ktorému má Slovensko za niekoľko rokov dospieť - vymedzuje rámec pre definovanie strategických cieľov a priorít na obdobie 2014 až 2020 s výhľadom do roku 2030, ako aj postupy na ich dosiahnutie. Vízia regionálneho rozvoja Slovenska je definovaná takto:

„Slovensko sa má stať krajinou s vysokou kvalitou života všetkých občanov. Každý región bude využívať svoje danosti v prospech svojho udržateľného hospodárskeho, sociálneho, environmentálneho a územného rozvoja, a tým aj Slovenskej republiky, ako vyspelého, hospodársky, politicky a sociálne súdržného členského štátu Európskej únie.“⁵

Počas realizácie aktualizovanej Národnej stratégie regionálneho rozvoja SR bude pri plánovacích procesoch uplatňovaný integrovaný prístup orientovaný smerom k udržateľnému sociálnemu, ekonomickému, environmentálnemu a územnému rozvoju regiónov. Očakáva sa, že regióny budú schopné efektívne využívať svoj vnútorný potenciál ako svoju konkurenčnú výhodu s cieľom zvyšovať kvalitu života obyvateľov a v rámci jednotlivých regiónov budú znižované vnútroregionálne rozdiely.

⁵ Zdroj: Národná stratégia regionálneho rozvoja SR

Program hospodárskeho a sociálneho rozvoja Banskobystrického samosprávneho kraja 2012 – 2018. Rozvojová vízia samosprávneho kraja:

„Kraj vzdelaných a kultúrnych obyvateľov s dobre fungujúcou regionálnou politikou, s kvalitným vzdelávacím systémom flexibilne reagujúcim na potreby trhu práce, priaznivým životným prostredím, modernou infraštruktúrou a dopravným systémom, rozvinutým cestovným ruchom, so zdravým zamestnávateľským a podnikateľským prostredím uplatňujúcim rovnosť príležitostí a rodovú rovnosť, s primeraným trvalo udržateľným ekonomickým rastom.“⁶

Obec Hrnčiarske Zalužany mala v predchádzajúcom PHSR stanovenú víziu rozvoja obce nasledovne:

V obci Hrnčiarske Zalužany sa úspešne rozvíja malé a stredné podnikanie v oblasti služieb aj výroby a tým sú vytvorené podmienky pre zamestnanie miestnych obyvateľov. Jedným zo zdrojov príjmov je aj rozvíjajúci sa cestovný ruch. Občania obce majú prístup na internet a využívajú moderné technológie v každodennom živote. Ľudia sú so životom v obci spokojní, majú prácu a obec im prostredníctvom vybudovanej a zrekonštruovanej infraštruktúry – základnej, sociálnej a kultúrnej ponúka kultúrne, spoločenské a športové vyžitie. „OBEC HRNČIARSKE ZALUŽANY CHCE BYŤ LEPŠIA“

S ohľadom na vyššie uvedené dokumenty národnej a regionálnej úrovne, bola vízia rozvoja obce upravená nasledovne:

„Strategickou víziou obce je využitím vnútorného potenciálu obce vytvoriť príťažlivú a zaujímavú lokalitu pre vidiecke bývanie s komplexne vybudovanou infraštruktúrou, kvalitnými životnými podmienkami a zdravým životným prostredím.“

3.2 Strategický cieľ

Pre naplnenie uvedenej vízie obce obec stanovila tri prioritné oblasti svojho rozvoja počas rokov 2014 – 2020. Jedná sa o tieto oblasti:

1. **hospodárska oblasť,**
2. **sociálna oblasť,**
3. **environmentálna oblasť.**

V týchto prioritných oblastiach rozvoja si obec stanovila strategické ciele a navrhla opatrenia, ktorými tieto strategické ciele dosiahne.

Formulár č. S 1 - Plánovací formulár – Vízia, strategický cieľ

Vízia
Strategickou víziou obce je využitím vnútorného potenciálu vytvoriť príťažlivú a zaujímavú lokalitu pre vidiecke bývanie s komplexne vybudovanou infraštruktúrou, kvalitnými životnými podmienkami a zdravým životným prostredím.

⁶ Zdroj: PHSR BBSK 2007-2013, strana 18

Strategický cieľ
<i>Vytvoriť podmienky pre zvýšenie kvality života obyvateľov obce, pre zvýšenie jeho konkurencieschopnosti a ekonomickej výkonnosti s vyváženým rozvojom oblastí trvale udržateľného rozvoja.</i>

Zdroj: vlastné spracovanie

Formulár č. S 2 - Tabuľka strategických cieľov a opatrení (ciele a opatrenia)

Vízia		
1. Prioritná oblasť - Hospodárska	2. Prioritná oblasť - Sociálna	3. Prioritná oblasť - Environmentálna
ciele Administratívne budovy Cestovný ruch Miestne komunikácie Technická infraštruktúra Obecný podnik	ciele Školstvo a vzdelanie Verejné priestranstvá Obecné budovy a športoviská Podpora bývania Sociálne služby	ciele Odpadové hospodárstvo Protipovodňové opatrenia
Opatrenie 1.1 Modernizácia administratívnych budov Opatrenie 1.2 Podpora cestovného ruchu Opatrenie 1.3 Budovanie a rekonštrukcia miestnych komunikácií Opatrenie 1.4 Zlepšenie technickej infraštruktúry v obci Opatrenie 1.5 Podpora vytvárania obecných podnikov	Opatrenie 2.1 Podpora aktivít v oblasti školstva a vzdelávania Opatrenie 2.2 Budovanie a rekonštrukcia verejných priestranstiev v obci Opatrenie 2.3 Rekonštrukcia a modernizácia obecných budov a športovísk Opatrenie 2.4 Výstavba bytov Opatrenie 2.5 Zvýšenie kvality sociálnych služieb	Opatrenie 3.1 Aktivity v oblasti odpadového hospodárstva Opatrenie 3.2 Protipovodňové aktivity

Zdroj: vlastné spracovanie

4 Programová časť

Programová časť PHSR nadväzuje na strategickú časť a obsahuje opatrenia a projekty vrátane ich priradenia k jednotlivým cieľom a prioritám. Zmyslom programovej časti je jej príspevok k splneniu stanoveného strategického cieľa: *Vytvoriť podmienky pre zvýšenie kvality života obyvateľov obce, pre zvýšenie jeho konkurencieschopnosti a ekonomickej výkonnosti s vyváženým rozvojom oblastí trvale udržateľného rozvoja.*

Metodika tvorby PHSR udáva nasledovný postup:

- Pracovná skupina špecifikovala opatrenia, navrhla k nim aktivity a stanovila poradie dôležitosti opatrení a aktivít, projektov vrátane merateľných ukazovateľov výsledku a dopadu. (Formulár č. P 1 - Tabuľka opatrení, aktivít a projektov podľa oblastí, Formulár č. P 2 - Tabuľka ukazovateľov výsledkov, dopadov).
- Riadiaci tím vypracoval sumárny návrh aktivít a projektov ako východisko pre Akčný plán.
- Riadiaci tím stanovil termíny realizácie aktivít, projektov (roky) a odhad ich financovania (výška a zdroje financovania).
- Riadiaci tím zabezpečil vypracovanie formulárov pre prípravu navrhnutých projektov (Formulár P 3 - Formulár pre prípravu projektu).

4.1 Opatrenia a projekty vrátane ich priradenia k jednotlivým prioritám

Formulár P1 – Tabuľka opatrení, projektov a priorit podľa oblastí

PRIORITNÁ OBLASŤ 1 – HOSPODÁRSKA OBLASŤ		
Opatrenie	Projekt/Aktivita	Prioritná oblasť/oblasť
Opatrenie 1.1 Modernizácia administratívnych budov	1.1.1 Rekonštrukcia budovy obecného úradu (polyfunkčný objekt)	Hospodárska oblasť
	1.1.2 Rekonštrukcia domu smútku, vybudovanie urnového hája	
	1.1.3 Rekonštrukcia a vybavenie hasičskej zbrojnice	
Opatrenie 1.2 Podpora cestovného ruchu	1.2.1 Výstavba rozhľadne na troch chotároch + turistický chodník resp. cyklotrasa	
	1.2.2 Zriadenie pamätnej miestnosti	
Opatrenie 1.3 Budovanie a rekonštrukcia miestnych komunikácií	1.3.1 Budovanie a rekonštrukcia chodníkov, rekonštrukcia miestnych komunikácií	
Opatrenie 1.4 Zlepšenie technickej infraštruktúry v obci	1.4.1 Kamerový systém	
	1.4.2 Rekonštrukcia verejného osvetlenia	

Opatrenie 1.5 Podpora vytvárania obecných podnikov	1.5.1 Vybudovanie obecnej pálenice	
PRIORITNÁ OBLASŤ 2 – SOCIÁLNA OBLASŤ		
Opatrenie	Projekt/Aktivita	Prioritná oblasť/oblasť
Opatrenie 2.1 Podpora aktivít v oblasti školstva a vzdelávania	2.1.1 Rekonštrukcia a rozšírenie MŠ	Sociálna oblasť
	2.1.2 Oprava fasády budovy ZŠ zateplením	
	2.1.3 Detské jasle	
	2.1.4 Zlepšenie kľúčových kompetencii žiakov ZŠ	
	2.1.5 Dobudovanie detského ihriska spojené s vybudovaním vonkajšej telocvične a veľkej vonkajšej šachovnice	
Opatrenie 2.2 Budovanie a rekonštrukcia verejných priestranstiev v obci	2.2.1 Vybudovanie oddychovej zóny – oddych za dedinou	
	2.2.2 Rekonštrukcia centra obce	
Opatrenie 2.3 Rekonštrukcia a modernizácia obecných budov a športovísk	2.3.1 Rekonštrukcia kultúrneho domu	
	2.3.2 Výstavba ľadového klziska	
	2.3.3 Výstavba telocvične	
	2.3.4 Rekonštrukcia športového areálu	
Opatrenie 2.4 Výstavba bytov	2.4.1 Individuálna bytová výstavba	
	2.4.2 Výstavba nájomných bytov stredného štandardu	
	2.4.3 Výstavba nájomných bytov s podporou ŠFRB	
Opatrenie 2.5 Zvýšenie kvality sociálnych služieb	2.5.1 Terénna sociálna práca	
PRIORITNÁ OBLASŤ 3 – ENVIRONMENTÁLNA OBLASŤ		
Opatrenie	Projekt/Aktivita	Prioritná oblasť/oblasť
Opatrenie 3.1 Aktivity v oblasti odpadového hospodárstva	3.1.1 Intenzifikácia ČOV	Environmentálna oblasť
	3.1.2 Splašková kanalizácia – dokončenie 1. etapy	
	3.1.3 Splašková kanalizácia – 2. etapa	
	3.1.4 Vybudovanie zberného dvora s kompostoviskom	

Opatrenie 3.2 Protipovodňové aktivity	3.2.1 Protipovodňové opatrenia	
--	--------------------------------	--

Zdroj: vlastné spracovanie

4.2 Súbor ukazovateľov výsledkov a dopadov

Súčasťou programovej časti je aj stanovenie ukazovateľov pre hodnotenie PHSR. Ukazovatele sú rozdelené do troch kategórií:

- ukazovatele výstupu - práce, tovary a služby, ktoré boli financované počas realizácie aktivít projektu vyjadrené z finančného a vecného hľadiska,
- ukazovatele výsledku - okamžitý efekt realizácie aktivít projektu, ktorý je k dispozícii pre cieľovú skupinu alebo sa jedná o služby poskytnuté cieľovej skupine,
- ukazovatele dopadu - dlhodobý efekt vplyvu na danú prioritnú oblasť alebo cieľovú skupinu, ktorý však realizátor projektu nemôže ovplyvniť.

Pre oblasť hodnotenia dopadov pre PHSR obce boli ako východiskové hodnoty dopadových ukazovateľov stanovené dopadové ukazovatele na nulovej úrovni a hodnotenie dopadov sa uskutočňuje k roku 2020.

Formulár č. P3 – formulár pre prípravu projektov

Základné údaje o projektovom zámere č. 2.3.1		
Názov projektu	Rekonštrukcia kultúrneho domu	
Garant	Obec Hrnčiarske Zalužany	
Kontaktná osoba garanta	Starosta obce	
Partneri garanta (spolupráca s)	Obecné zastupiteľstvo	
Začatie a ukončenie projektu	Apríl 2015 – December 2016	
Stav projektu pred realizáciou	Prevádzka energeticky náročná, technický stav nedostatočný	
Cieľ projektu	Modernizácia a zvýšenie energetickej efektívnosti budovy zavádzaním obnoviteľných zdrojov energie	
Výstupy	Zlepšenie energetickej efektívnosti verejných budov, zvýšenie kvality komunitnej činnosti v obci, pozitívne vplyvy na životné prostredie	
Užívatelia	Obyvatelia obce	
Indikátory monitoringu	Zníženie verejných výdavkov	
Zmluvné podmienky	VO – výber dodávateľa	
Riziká	Neschválenie NFP, výber dodávateľa cez VO	
Poznámky		
Realizácia projektu		
Fáza/míľnik	Súčinnosť iného odboru alebo subjektu	Termín (mesiac/rok)

Program hospodárskeho a sociálneho rozvoja obce Hrnčiarske Zalužany na roky 2015-2021

Prerokovanie projektového zámeru	Obecné zastupiteľstvo	06/2015					
Príprava projektovej dokumentácie	Starosta	12/2015					
Vydanie stavebného povolenia	Stavebný úrad	02/2016					
Spracovanie žiadosti o NFP	Externý manažment	02/2016					
Výber dodávateľa, podpis zmluvy	Obecné zastupiteľstvo, starosta	02/2016					
Realizácia projektu	Starosta, dodávateľ	07/2016 - 12/2017					
Kolaudácia	Starosta	06/2018					
Financovanie projektu							
Druh výdavku	Termín (rok)	Náklady spolu (EUR)	z toho verejné zdroje				z toho súkromné zdroje
			EÚ	ŠR	VÚC	Obec	
Spracovanie projektovej dokumentácie	2016	5 000	0	0	0	5 000	0
Realizácia projektu	2016	200 000	170 000	30 000	0	0	0
SPOLU		205 000	170 000	30 000	0	5 000	0

Zdroj: vlastné spracovanie

5 Realizačná časť

Realizačná časť je zameraná na popis postupov inštitucionálneho a organizačného zabezpečenia realizácie programu rozvoja obce, systém monitorovania a hodnotenia plnenia programu rozvoja obce s ustanovením merateľných ukazovateľov, vecný a časový harmonogram realizácie programu rozvoja obce s formou akčných plánov. Realizačná časť obsahuje:

- východiská,
- popis úloh jednotlivých partnerov pri realizácii PHSR,
- popis postupov inštitucionálneho a organizačného zabezpečenia,
- stručný popis komunikačnej stratégie PHSR k jednotlivým cieľovým skupinám,
- popis systému monitorovania a hodnotenia plnenia PHSR,
- akčný plán s výhľadom na roky 2015-2016.

5.1 Východiská a popis úloh jednotlivých partnerov pri realizácii

Obecný úrad má v oblasti prípravy a realizácie programu rozvoja dostatočné skúsenosti na programovej aj projektovej úrovni. Pri realizácii PHSR vystupujú ako partneri obyvatelia obce, ktorí boli prizvaní a zúčastnili sa verejných stretnutí, kde definovali svoje požiadavky, spolupracovali pri definovaní silných a slabých stránok svojej obce. Následne aktívne pristupovali k prerokovaniu finálneho návrhu PHSR obce. V rámci prípravy dokumentu bol vypracovaný i dotazník, ktorý bol distribuovaný obcou do domácností. Vzhľadom na nízku návratnosť a malú výpovednú hodnotu, pristúpila obec k verejným stretnutiam s občanmi/podnikateľmi a záujmovými skupinami. Rovnako tak poslanci a zamestnanci OcÚ boli prizvaní ku konzultácii jednotlivých častí strategického dokumentu.

5.2 Popis postupov organizačného a inštitucionálneho zabezpečenia realizácie PHSR

Realizácia PHSR obce je činnosťou samosprávy obce a obec ju vykonáva prostredníctvom svojich orgánov (obecné zastupiteľstvo, starosta). Samospráva jedenkrát ročne získa a spracuje pripomienky poslancov, OcÚ, partnerov a verejnosti, do leta v čase začiatku prípravy rozpočtu na ďalší rok. Táto činnosť je naplánovaná do termínu september príslušného roku, kedy bude predložené hodnotenie PHSR za predchádzajúci rok, aj jeho prípadná aktualizácia.

Vo vzťahu k realizácii PHSR obecné zastupiteľstvo berie na vedomie návrh strategickkej časti dokumentu, schvaľuje celý dokument PHSR a každoročne schvaľuje vyhodnotenie jeho plnenia. Obecné zastupiteľstvo taktiež schvaľuje spolufinancovanie projektov. Obecné zastupiteľstvo schvaľuje každoročne hodnotiace a monitorovacie správy, rozhoduje o prípadných zmenách a aktualizácii programu.

Najvyšším výkonným orgánom obce a jeho predstaviteľom je starosta. Rozhoduje vo všetkých veciach správy obce, ktoré nespadajú do právomocí a kompetencií obecného zastupiteľstva. Starosta sa spolupodieľal na príprave dokumentu, riadil proces realizácie, podpisuje schválenie celého dokumentu, vykonáva uznesenia a zastupuje obec vo vzťahu k

štátnym orgánom, k právnickým a fyzickým osobám (radiace orgány príslušných operačných programov, dodávatelia, kontrolné skupiny projektov a i.).

Inštitucionálnu a administratívnu stránku zabezpečuje obecný úrad. Vzhľadom na personálne poddimenzovanie obecnej samosprávy, bude obecný úrad (v prípade nutnosti a zváženia možností) spolupracovať s externými konzultačnými spoločnosťami.

5.3 Stručný popis komunikačnej stratégie

Rôzne formy komunikácie budú súčasťou každého z pripravovaných a realizovaných projektov PHSR v rámci povinnej i nep povinnej činnosti informovania a publicity (pri projektoch financovaných z EŠIF a dotačných titulov) alebo v rámci komunikácie zainteresovaných cieľových skupín pri príprave a realizácii jednotlivých projektov. Vzhľadom na charakter obce, prebieha komunikácia osobným stykom s predstaviteľmi/zamestnancami obce, alebo priamou účasťou na zasadnutiach obecného zastupiteľstva. Dôležitým nástrojom komunikácie je pre obec webová stránka, ďalej informačná tabuľa, rozhlas a noviny. Komunikácia s obyvateľmi prebieha neustále až do ukončenia platnosti PHSR.

Ďalším nástrojom komunikácie sú i rokovania v rámci obecného zastupiteľstva, kde materiál na rokovanie pripravuje starosta obce v súčinnosti so zamestnancami obce. Rovnako tak hlavný kontrolór, vychádzajúc z definície jeho funkcie, môže dať stanovisko k prerokovanému materiálu.

5.4 Systém monitorovania a hodnotenia

Proces monitorovania PHSR sa vykonáva systematicky a priebežne počas celého trvania PHSR až do ukončenia jeho platnosti. Výstupom monitorovania je monitorovacia správa za príslušný rok schválená v OcÚ, resp. monitorovacia správa schválená riadiacim orgánom v systéme ITMS alebo podobnom. Za prípravu monitorovacej správy zodpovedá príslušný garant podľa povahy projektu. Jednať sa pritom môže o starostu obce, hlavného kontrolóra obce, poslancov, resp. inú poverenú osobu.

Cieľom monitorovania je získavanie informácií o reálnom plnení opatrení, o prípadnom negatívnom vývoji, spôsobe realizácie, definovanie a prijatie nápravných opatrení.

Samospráva jedenkrát ročne získa a spracuje pripomienky partnerov, OcÚ, poslancov a verejnosti, do leta v čase začiatku prípravy rozpočtu na ďalší rok. Táto činnosť je naplánovaná do termínu príslušného roku, kedy bude predložené hodnotenie PHSR za predchádzajúci rok, jeho prípadná aktualizácia, hodnotenie ukazovateľov vrátane korekcií v rámci pravidelného každoročného hodnotenia. V prípade nutnosti korekcií mimo stanovené termíny vykoná korekciu starosta obce. Celkový plán hodnotenia je spracovaný vo Formulári R5.

Formulár č. R 5 - Plán hodnotenia a monitorovania

Plán priebežných hodnotení PHSR na programové obdobie 2014 - 2020
--

Typ hodnotenia	Vykonať prvýkrát	Dôvod vykonania/ periodicita
Strategické hodnotenie	najskôr v roku 2017	podľa rozhodnutia obce a vzniknutej spoločenskej potreby
Tematické hodnotenie časti PHSR	2016	téma hodnotenia identifikovaná ako riziková časť vo výročnej monitorovacej správe za predchádzajúci kalendárny rok
Ad hoc mimoriadne hodnotenie	Nerozhoduje	pri značnom odklone od stanovených cieľov a doľahnutých hodnôt ukazovateľov
		Pri návrhu na revíziu PHSR
Ad hoc hodnotenie celého PHSR alebo jeho časti	2016-2020	Na základe rozhodnutia starostu, podnetu poslancov

Zdroj: vlastné spracovanie

Formulár č. R 6 – Akčný plán na roky 2015 - 2016

Akčný plán pre oblasť PO 01 Hospodárska oblasť			
Opatrenie 1.4			
1.4.1 Kamerový systém v obci	2016	Obec	PRV
Akčný plán pre oblasť PO 02 Sociálna oblasť			
Opatrenie 2.1			
2.1.1 Rekonštrukcia a rozšírenie MŠ	2016	Obec	LEADER
2.1.4 Zlepšenie kľúčových kompetencií žiakov ZŠ	2016	Obec	LEADER
Opatrenie 2.3			
2.3.1 Rekonštrukcia kultúrneho domu	2016	Obec	PRV
Opatrenie 2.5			
2.5.1 Terénna sociálna práca	2016	Obec	ESF
Akčný plán pre oblasť PO 03 Environmentálna oblasť			
Opatrenie 3.1			
3.1.1 Intenzifikácia ČOV	2016	Obec	EF

Zdroj: vlastné spracovanie

Formulár č. S 3/R 7 - Záznam z verejného prerokovania

Zápis o verejnom prerokovaní strategického dokumentu

Názov dokumentu: PHSR obce Hrnčiarske Zalužany na roky 2015-2021

Pripomienkovanie realizoval: Obecné zastupiteľstvo, riadiaci tím spracovania PHSR

Termín pripomienkovania: 11.12.2015

Oznam uverejnený: 4.12.2015

Text dokumentu k dispozícii: online aj v tlačenej forme na verejnom prerokovaní

Spôsob doručenia pripomienok: v diskusii na verejnom prerokovaní, prostredníctvom
tlačených dotazníkov, ktoré boli k dispozícii na obecnom úrade

Počet pripomienok: celkový počet 0, akceptovaných 0

Zápis vypracoval: Ing. Branislav Nociar, starosta obce Hrnčiarske Zalužany

6 Finančná časť

Finančná časť obsahuje finančné zabezpečenie jednotlivých opatrení a aktivít, inštitucionálnu a organizačnú stránku realizácie programu rozvoja obce. Táto časť obsahuje:

- indikatívny finančný plán na celú realizáciu PHSR,
- model viaczdrojového financovania jednotlivých opatrení, aktivít (projektov) za účasti sociálno-ekonomických partnerov v území v prepojení na programový rozpočet obce,
- hodnotiacu tabuľku pre výber projektov.

Postupovalo sa podľa metodiky, a to nasledovne:

- Riadiaci tím zabezpečil spracovanie finančnej časti vo forme Finančného rámca pre realizáciu PHSR (Formulár č. F 6 - Finančný rámec pre realizáciu PHSR) a indikatívny finančný plán PHSR (Formulár č. F 5 - Indikatívny rozpočet – sumarizácia).
- Externý konzultant vypracoval návrhy hodnotiacich tabuliek podľa troch oblastí, (Formulár č. F 2 – Hodnotiaca tabuľka pre výber projektov).
- Návrh finančnej časti sa prerokoval v pracovnej skupine a s partnermi.
- Schválený indikatívny rozpočet sa zapracuje do programového rozpočtu samosprávy a ďalších záväzných dokumentov.
- Riadiaci tím zabezpečil rozpracovanie Indikatívneho finančného plánu do akčných plánov.

6.1 Indikatívny finančný plán na celú realizáciu PHSR

Zdroje financovania realizácie PHSR je možné rozčleniť na dve základné kategórie:

Riadne zdroje finančného zabezpečenia

Verejné zdroje

- štátny rozpočet,
- štátne účelové fondy (Environmentálny fond, Štátny fond rozvoja bývania, Recyklačný fond),
- rozpočet vyšších územných celkov (VÚC),
- rozpočet obce.

Iné zdroje

- prostriedky fyzických osôb,
- prostriedky právnických osôb,
- úvery,
- príspevky medzinárodných organizácií,
- iné prostriedky.

Doplňkové zdroje finančného zabezpečenia

- finančné prostriedky z Európskej únie (programovacie obdobie 2014-2020)

6.2 Model viacdrojového financovania jednotlivých projektov

Financovanie jednotlivých projektov bude viacdrojové, pričom bude závisieť od aktuálnej finančnej situácie obce a aktuálnych potrieb. Financovanie sa bude opierať o zdroje obce, štátu, EÚ, VÚC a súkromné zdroje. Vyčíslenie jednotlivých zámerov bolo stanovené kvalifikovaným odhadom, prieskumom a taktiež sa vychádzalo z existujúcich výkazov výmer/rozpočtov projektantov. Finálne podoby budú súčasťou ŽoNFP a budú vychádzať najmä z procesu verejného obstarávania.

Formulár č. F 3 - Model viacdrojového financovania – intervenčná matica

Viacdrojové financovanie								
Projekt	Celkové náklady	Verejné financovanie					Súkromné zdroje	Iné zdroje
		EÚ	Štát	VÚC	Obec	Spolu		
1.1.1 Rekonštrukcia budovy obecného úradu (polyfunkčný objekt)	360 000,00	0,00	342 000,00	0,00	18 000,00	360 000,00	0,00	0,00
1.1.2 Rekonštrukcia domu smútku, vybudovanie urnového hája	100 000,00	85 000,00	15 000,00	0,00	0,00	100 000,00	0,00	0,00
1.1.3 Rekonštrukcia a vybavenie hasičskej zbrojnice	30 000,00	0,00	0,00	0,00	30 000,00	30 000,00	0,00	0,00
1.2.1 Výstavba rozhľadne na troch chotároch + turistický chodník resp. cyklotrasa	70 000,00	56 525,00	9 975,00	0,00	3 500,00	70 000,00	0,00	0,00
1.2.2 Zriadenie pamätnej miestnosti	53 000,00	47 500,00	0,00	0,00	5 500,00	53 000,00	0,00	0,00
1.3.1 Budovanie a rekonštrukcia chodníkov, rekonštrukcia miestnych komunikácií	150 000,00	121 125,00	21 375,00	0,00	7 500,00	150 000,00	0,00	0,00
1.4.1 Kameraný systém	20 000,00	17 000,00	3 000,00	0,00	0,00	20 000,00	0,00	0,00
1.4.2 Rekonštrukcia verejného osvetlenia	50 000,00	42 500,00	7 500,00	0,00	0,00	50 000,00	0,00	0,00
1.5.1 Vybudovanie obcenej pálenice	100 000,00	0,00	0,00	0,00	0,00	0,00	0,00	100 000,00
2.1.1 Rekonštrukcia a rozšírenie MŠ	100 000,00	80 750,00	14 250,00	0,00	5 000,00	100 000,00	0,00	0,00
2.1.2 Oprava fasády budovy ZŠ zateplením	100 000,00	0,00	95 000,00	0,00	5 000,00	100 000,00	0,00	0,00
2.1.3 Detské jasle	50 000,00	0,00	0,00	0,00	5 000,00	5 000,00	0,00	45 000,00
2.1.4 Zlepšenie kľúčových kompetencií žiakov ZŠ	40 000,00	32 300,00	5 700,00	0,00	2 000,00	40 000,00	0,00	0,00
2.1.5 Dobudovanie detského ihriska spojené s vybudovaním vonkajšej telocvične a veľkej vonkajšej šachovnice	102 000,00	95 000,00	0,00	0,00	7 000,00	102 000,00	0,00	0,00

Program hospodárskeho a sociálneho rozvoja obce Hrnčiarске Zaluzany na roky 2015-2021

2.2.1 Vybudovanie oddychovej zóny – oddych za dedinou	50 000,00	40 375,00	7 125,00	0,00	2 500,00	50 000,00	0,00	0,00
2.2.2 Rekonštrukcia centra obce	50 000,00	40 375,00	7 125,00	0,00	2 500,00	50 000,00	0,00	0,00
2.3.1 Rekonštrukcia kultúrneho domu	200 000,00	170 000,00	30 000,00	0,00	0,00	200 000,00	0,00	0,00
2.3.2 Výstavba ťadového klziska	30 000,00	25 500,00	4 500,00	0,00	0,00	30 000,00	0,00	0,00
2.3.3 Výstavba telocvične	100 000,00	80 750,00	14 250,00	0,00	5 000,00	100 000,00	0,00	0,00
2.3.4 Rekonštrukcia športového areálu	300 000,00	127 500,00	22 500,00	0,00	0,00	150 000,00	0,00	150 000,00
2.4.1 Individuálna bytová výstavba	500 000,00	0,00	0,00	0,00	50 000,00	50 000,00	0,00	450 000,00
2.4.2 Výstavba nájomných bytov stredného štandardu	500 000,00	0,00	0,00	0,00	50 000,00	50 000,00	0,00	450 000,00
2.4.3 Výstavba nájomných bytov s podporou ŠFRB	1 000 000,00	0,00	800 000,00	0,00	200 000,00	1 000 000,00	0,00	0,00
2.5.1 Terénna sociálna práca	84 000,00	80 000,00	0,00	0,00	4 000,00	84 000,00	0,00	0,00
3.1.1 Intenzifikácia ČOV	140 000,00	0,00	133 000,00	0,00	7 000,00	140 000,00	0,00	0,00
3.1.2 Splašková kanalizácia – dokončenie 1. etapy	230 000,00	0,00	218 500,00	0,00	11 500,00	230 000,00	0,00	0,00
3.1.3 Splašková kanalizácia – 2. etapa	500 000,00	0,00	475 000,00	0,00	25 000,00	500 000,00	0,00	0,00
3.1.4 Vybudovanie zberného dvora s kompostoviskom	200 000,00	161 500,00	28 500,00	0,00	10 000,00	200 000,00	0,00	0,00
3.2.1 Protipovodňové opatrenia	50 000,00	40 375,00	7 125,00	0,00	2 500,00	50 000,00	0,00	0,00
SPOLU	5 259 000,00	1 344 075,00	2 261 425,00	0,00	458 500,00	4 064 000,00	0,00	1 195 000,00

Zdroj: vlastné spracovanie

Formulár č. F 5 – Indikatívny rozpočet – sumarizácia

Oblasť/Rok	Rok							SPOLU
	2015	2016	2017	2018	2019	2020	2021	
Hospodárska oblasť	0,00	20 000,00	520 000,00	280 000,00	63 000,00	50 000,00	0,00	933 000,00
Sociálna oblasť	0,00	361 000,00	501 000,00	673 000,00	971 000,00	600 000,00	100 000,00	3 206 000,00
Environmentálna oblasť	0,00	140 000,00	230 000,00	150 000,00	300 000,00	150 000,00	150 000,00	1 120 000,00
SPOLU	0,00	521 000,00	1 251 000,00	1 103 000,00	1 334 000,00	800 000,00	250 000,00	5 259 000,00

Zdroj: vlastné spracovanie

Formulár č. F 6 - Finančný rámec pre realizáciu PHSR pre potreby súhrnného prehľadu plánovaných projektov a aktivít je súčasťou príloh.

6.3 Systém hodnotenia a zaraďovania projektov do financovania

Pri schvaľovaní financovania jednotlivých projektov je nutné prihliadať na ich dôležitosť a význam vo vzťahu k rozvoju obce. Najvyššiu prioritu majú projekty, ktoré vyplývajú priamo z legislatívy (SR, EÚ) a projekty riešiace havarijnú alebo mimoriadnu situáciu. Do kategórie s vysokou prioritou sú zaradené projekty s oporou vo VZN obce, projekty MAS a projekty s

vydaným právoplatným stavebným povolením a ukončeným procesom verejného obstarávania. Strednú prioritu majú projekty, ktoré majú možnosť uchádzať sa o cudzie a doplnkové zdroje financovania (majú oporu v programovej štruktúre operačných programov a prioritných osí EŠIF). Do kategórie 4 a 5 spadajú projekty nachádzajúce sa vo fáze úvah (bez stavebného povolenia či ukončeného procesu VO).

Formulár F2 - Hodnotiacia tabuľka pre výber projektov (upravený pre potreby obce)

Kategória	Úroveň dôležitosti	Hodnotiace kritérium - Opis podmienok pre zaradenie do priority	Projekt
1	Najvyššia	a) Projekty vyplývajúce zo zákona a/alebo legislatívy EÚ b) Projekty riešiace havarijnú alebo mimoriadnu situáciu Splnená jedna z podmienok	2.1.1, 2.3.1, 3.1.1,
2	Vysoká	a) Projekty vyplývajúce a podporené v rámci VZN obce b) Projekty s právoplatným stavebným povolením a ukončeným VO c) Projekty MAS Splnená jedna z podmienok	1.3.1, 1.4.1, 2.1.2, 2.2.1, 2.2.2, 3.1.2, 3.1.3, 2.1.5
3	Stredná	Projekty, ktoré majú možnosť uchádzať sa o cudzie a doplnkové zdroje financovania	1.1.1, 1.1.2, 1.2.1, 1.4.2, 2.1.3, 2.1.4, 2.3.2, 2.3.3, 2.3.4, 2.4.3, 3.1.4,
4	Nízka	a) Projekty definované ako zámery / v štádiu úvah.	1.1.3, 3.2.1, 1.2.2, 2.5.1
5	Najnižšia	Ostatné	2.4.1, 2.4.2, 1.5.1

Zdroj: vlastné spracovanie

7 Závěrečná část

Formulár č. Z 1 - Schválenie PHSR

Schválenie PHSR	
Dokument	<ul style="list-style-type: none"> – Program hospodárskeho a sociálneho rozvoja obce Hrnčiarske Zalužany na roky 2015 – 2021. – Program hospodárskeho a sociálneho rozvoja obce je strednodobý rozvojový dokument, ktorý je vypracovaný v súlade s cieľmi a prioritami ustanovenými v národnej stratégii a zohľadňuje ciele a priority ustanovené v programe hospodárskeho rozvoja a sociálneho rozvoja vyššieho územného celku, na území ktorého sa obec nachádza, a je vypracovaný podľa záväznej časti územnoplánovacej dokumentácie obce. Dokument je štruktúrovaný podľa Metodiky na vypracovanie Programu hospodárskeho a sociálneho rozvoja obce/obcí/VÚC (v zmysle novely Zákona NR SR č. 539/2008 Z. z. o podpore regionálneho rozvoja schválenej vládou SR 18. júna 2014).
Spracovanie	<ul style="list-style-type: none"> – Spracovanie: spracovanie PHSR vykonala obec v partnerstve s poradenskou spoločnosťou, ktorá koordinovala proces tvorby PHSR a zabezpečovala dodržiavanie metodických postupov, za dohodnutú finančnú odmenu. – Autorský kolektív: Ing. Tomáš Galbavý, Ing. Ondrej Hanušovský. – Obdobie spracovania – august 2015 – december 2015.
Prerokovanie	<ul style="list-style-type: none"> – Prerokovanie v orgánoch samosprávy (výbory, komisie, rada). – Verejné pripomienkovanie: 11.12.2015 – Posudzovanie SEA – nerelevantné.
Schválenie	<ul style="list-style-type: none"> – Návrh na uznesenie zastupiteľstva – obecné zastupiteľstvo schvaľuje PHSR obce Hrnčiarske Zalužany na roky 2015-2021.

Zdroj: vlastné spracovanie

8 Prílohy

Súčasťou dokumentu sú nasledovné prílohy:

- Formulár č. Ú 9 – Ex post hodnotenie predchádzajúceho PHSR
- Formulár č. A 4 – Ex post hodnotenie stavu projektovej pripravenosti
- Formulár č. A 7b Evidencia podnikateľských subjektov
- Formulár č. A 8 Evidencia mimovládnych organizácií
- Formulár č. F 6 - Finančný rámec realizácie PHSR

Program hospodárskeho a sociálneho rozvoja obce Hrnčiarске Zalužany na roky 2015-2021

8.1 Formulár č. Ú 9 – Ex post hodnotenie predchádzajúceho PHSR

Formulár č. Ú 9 - Ex-post hodnotenie predchádzajúceho PHSR vrátane hodnotenia čerpania finančných prostriedkov pri realizácii PHSR																			
v tis. EUR na dve desatinné miesta																			
č.	Názov investície - projekt, obec, okres, samosprávny kraj	Číslo a názov aktivity - projekt, obec, okres, samosprávny kraj	Klasifikácia investície (stavby) - triedy	Rok začatia	Ukazovateľ	Cena podľa vykonávacieho projektu		Objem finančných prostriedkov v príslušnom roku spolu			Finančné prostriedky podľa zdrojov								
				Rok dokončenia	Memá jednotka	Celkom	Z toho stavebná časť	Rok	Objem fin. prostriedkov	Z toho verejné investície	Štátny rozpočet	Rozpočet samosprávneho kraja	Rozpočet obce	Štátne účelové fondy	Úvery so zárukou štátu	Rozpočet EÚ	Kód OP	Súkr. zdroje	Iné zdroje
0	1	2	3	4	5	6	7	8	9	10	11	12	13	14	15	16	17	18	19
1	Oprava štátnej komunikácie, obec Hrnčiarске Zalužany, okres PT, BBSK	Špecifický cieľ č.1 – dobudovanie chýbajúcej a rekonštrukcia existujúcej technickej infraštruktúry, budovanie občianskej a sociálnej infraštruktúry. Aktivita č.1	2111 - Cestné komunikácie	2009															
2	Výstavba kanalizácie, obec Hrnčiarске Zalužany, okres PT, BBSK	Špecifický cieľ č.1 – dobudovanie chýbajúcej a rekonštrukcia existujúcej technickej infraštruktúry, budovanie občianskej a sociálnej infraštruktúry. Aktivita č.2	2223 - Miestne kanalizácie	2008		272 132,50	272 132,50	2008	69 707,23	69 707,23			3 319,39	66 387,84					
								2009	94 500,00	94 500,00			4 500,00	90 000,00					
								2010	63 000,00	63 000,00			3 000,00	60 000,00					
				2014				2014	44 925,27	44 925,27			2 246,27	42 679,00					
3	Vybudovanie a rekonštrukcia chodníkov, lávok a mostov, obec Hrnčiarске Zalužany, okres PT, BBSK	Špecifický cieľ č.1 – dobudovanie chýbajúcej a rekonštrukcia existujúcej technickej infraštruktúry, budovanie občianskej a sociálnej infraštruktúry. Aktivita č.3	2420 - Ostatné inžinierske stavby, in.	2007		3 801,50	3 801,50	2007	3 801,50	3 801,50			3 801,50						
				2009															
6	Vybudovanie viacúčelového ihriska, obec Hrnčiarске Zalužany, okres PT, BBSK	Špecifický cieľ č.1 – dobudovanie chýbajúcej a rekonštrukcia existujúcej technickej infraštruktúry, budovanie občianskej a sociálnej infraštruktúry. Aktivita č.6	2411 - Športové ihriská	2010		73 927,65	73 927,65	2010	73 927,65	73 927,65	39 832,70		34 094,95						
				2010															
8	Rekonštrukcia budovy základnej a materskej školy, obec Hrnčiarске Zalužany, okres PT, BBSK	Špecifický cieľ č.1 – dobudovanie chýbajúcej a rekonštrukcia existujúcej technickej infraštruktúry, budovanie občianskej a sociálnej infraštruktúry. Aktivita č.8	1263 - Školy, univerzity a budovy na vzdelávanie	2012		84 817,67	84 817,67	2012	14 590,02	14 590,02	13 500,00		1 090,02						
				2013				2013	70 227,53	70 227,53	70 119,00		108,53						
11	Základná technická vybavenosť k IBV, obec Hrnčiarске Zalužany, okres PT, BBSK	Špecifický cieľ č.1 – dobudovanie chýbajúcej a rekonštrukcia existujúcej technickej infraštruktúry, budovanie občianskej a sociálnej infraštruktúry. Aktivita č.10	2111 - Cestné komunikácie	2008		14 364,87	14 364,87	2008	14 364,87	14 364,87		14 364,87							

Program hospodárskeho a sociálneho rozvoja obce Hrnčiarske Zalužany na roky 2015-2021

8.2 Formulár č. A 4 – Ex post hodnotenie stavu projektovej pripravenosti

Formulár č. A 4 - Ex-post hodnotenie - stav projektovej pripravenosti investícií k termínu aktualizácie PHSR, resp. vypracovania nového PHSR (pipe_line)

por. č.	Polika - oblasť	Názov investície, obec, okres, samosprávny kraj	Klasifikácia stavby - triedy	Rok začatia-plán	Technická príprava mesiac/rok	Cena podľa stavebného zameru		Navrhovaný objem finančných prostriedkov v príslušnom roku spolu			Finančné prostriedky podľa zdrojov								
				Rok dokončenia-plán	ÚR: SP: PD:	Celkom	Z toho stavebná časť	Rok	Objem fin. prostriedkov celkom	Z toho verejné investície	Štátny rozpočet	Rozpočet samosprávneho kraja	Rozpočet obce	Štátne účelové fondy	Úvery so zárukou štátu	Rozpočet EÚ	Kód OP	Súkr. zdroje	Iné zdroje
0	1	2	3	4	5	6	7	8	9	10	11	12	13	14	15	16	17	18	19
1	Prioritná oblasť - hospodárska	Rekonštrukcia budovy obecného úradu (polyfunkčný objekt), obec Hrnčiarske Zalužany, okres PT, BBSK	1220 - Budovy pre administratívu	2017	2017	360 000,00	360 000,00												
				2017	2017			2017	360 000,00	360 000,00			18 000,00	342 000,00			EF/KŽP		
				2017	2017														
		Kamerový systém, obec Hrnčiarske Zalužany, okres PT, BBSK		2016	2016	20 000,00	0,00												
				2016	2016			2016	20 000,00	20 000,00	3 000,00					17 000,00	PRV		
				2016	2016														
		Výstavba rozhľadne na troch chotároch + turistický chodník resp. cyklotrasa, obec Hrnčiarske Zalužany, okres PT, BBSK	2112 - Miestne komunikácie	2017	2017	70 000,00	70 000,00												
				2018	2017			2018	70 000,00	70 000,00	9 975,00		3 500,00			56 525,00	LEADER		
		Rekonštrukcia domu smútku, vybudovanie urnového hája, obec Hrnčiarske Zalužany, okres PT, BBSK	1220 - Budovy pre administratívu	2017	2017	100 000,00	100 000,00												
				2019	2017			2018-2019	100 000,00	100 000,00	15 000,00					85 000,00	PRV		
5	Prioritná oblasť - hospodárska	Rekonštrukcia a vybavenie hasičskej zbrojnice, obec Hrnčiarske Zalužany, okres PT, BBSK	1220 - Budovy pre administratívu	2016	2016	30 000,00	30 000,00												
				2019	2016			2017-2019	30 000,00	30 000,00			30 000,00						
				2019	2016														
6	Prioritná oblasť - hospodárska	Rekonštrukcia verejného osvetlenia, obec Hrnčiarske Zalužany, okres PT, BBSK		2018	2018	50 000,00	50 000,00												
				2018	2018			2018	50 000,00	50 000,00	7 500,00					42 500,00	PRV		
				2018	2018														
7	Prioritná oblasť - hospodárska	Budovanie a rekonštrukcia chodníkov, rekonštrukcia miestnych komunikácií, obec Hrnčiarske Zalužany, okres PT, BBSK	2112 - Miestne komunikácie	2017	2017	150 000,00	150 000,00												
				2017	2017			2017	150 000,00	150 000,00	21 375,00		7 500,00			121 125,00	LEADER		
				2017	2017														
8	Prioritná oblasť - hospodárska	Zriadenie pamätnej miestnosti, obec Hrnčiarske Zalužany, okres PT, BBSK	1262 - Múzeá a knižnice	2019	2019	53 000,00	50 000,00	2019	3 000,00				3 000,00						
				2020	2019			2020	50 000,00				2 500,00			47 500,00	LEADER		
				2020	2019														
9	Prioritná oblasť - hospodárska	Vybudovanie obecnej pánice, obec Hrnčiarske Zalužany, okres PT, BBSK		2018		100 000,00	100 000,00												
				2018				2018	100 000,00										100 000,00
				2018	2017														

Program hospodárskeho a sociálneho rozvoja obce Hrnčiarske Zalužany na roky 2015-2021

10	Rekonštrukcia a rozšírenie MŠ, obec Hrnčiarske Zalužany, okres PT, BBSK	1263 - Školy, univerzity a budovy na vzdelávanie	2016	2016	100 000,00	100 000,00												
				2016			2016	100 000,00	100 000,00	14 250,00		5 000,00			80 750,00	LEADER		
			2016	2016														
11	Rekonštrukcia kultúrneho domu, obec Hrnčiarske Zalužany, okres PT, BBSK	1261 - Budovy na kultúrnu a verejnú zábavu	2016	2016	200 000,00	200 000,00												
				2016			2016	200 000,00	200 000,00	30 000,00					170 000,00	PRV		
			2016	2016														
12	Oprava fasády budovy ZŠ zateplením, obec Hrnčiarske Zalužany, okres PT, BBSK	1263 - Školy, univerzity a budovy na vzdelávanie	2017	2017	100 000,00	N/A												
				2017			2017	100 000,00	100 000,00			5 000,00	95 000,00			EF/KŽP		
			2017	2017														
13	Výstavba ľadového klziska, obec Hrnčiarske Zalužany, okres PT, BBSK	2412 - Ostatné športové a rekreačné stavby	2016	2016	30 000,00	30 000,00												
				2016			2017	30 000,00	30 000,00	4 500,00					25 500,00	PRV		
			2017	2016														
14	Individuáln bytová výstavba, obec Hrnčiarske Zalužany, okres PT, BBSK	1122 - Trojbytové a viacbytové budovy	2017	2017	500 000,00	500 000,00												
				2017			2018-2019	500 000,00	500 000,00			50 000,00						450 000,00
			2019	2017														
16	Výstavba telocvične, obec Hrnčiarske Zalužany, okres PT, BBSK	2412 - Ostatné športové a rekreačné stavby	2018	2018	100 000,00	100 000,00												
				2018			2018	100 000,00	100 000,00	14 250,00		5 000,00			80 750,00	LEADER		
			2018	2018														
16	Výstavba/kúpa nájomných bytov stredného štandardu, obec Hrnčiarske Zalužany, okres PT, BBSK	1122 - Trojbytové a viacbytové budovy	2016	2016	500 000,00	500 000,00												
				2016			2017-2018	500 000,00	500 000,00			50 000,00						450 000,00
			2018	2016														
17	Vybudovanie oddychovej zóny – oddych za dedinou, obec Hrnčiarske Zalužany, okres PT, BBSK	2112 - Miestne komunikácie	2017	2017	50 000,00	50 000,00												
				2017			2017	50 000,00	50 000,00	7 125,00		2 500,00			40 375,00	LEADER		
			2018	2017														
18	Rekonštrukcia centra obce, obec Hrnčiarske Zalužany, okres PT, BBSK	2112 - Miestne komunikácie	2016	2016	50 000,00	50 000,00												
				2016			2018	50 000,00	50 000,00	7 125,00		2 500,00			40 375,00	LEADER		
			2018	2016														
19	Detské jasle, obec Hrnčiarske Zalužany, okres PT, BBSK	1263 - Školy, univerzity a budovy na vzdelávanie	2017	2017	50 000,00	50 000,00												
				2017			2017	50 000,00	50 000,00			5 000,00						45 000,00
			2017	2017														

Program hospodárskeho a sociálneho rozvoja obce Hrnčiarske Zalužany na roky 2015-2021

20	Prioritná oblasť - sociálna	Rekonštrukcia športového areálu, obec Hrnčiarske Zalužany, okres PT, BBSK	2412 - Ostatné športové a rekreačné stavby	2019	2019	300 000,00	300 000,00													
					2019			2019-2021	300 000,00	300 000,00	22 500,00		0,00			127 500,00			150 000,00	
				2021	2019															
21		Zlepšenie kľúčových kompetencií žiakov ZŠ, obec Hrnčiarske Zalužany, okres PT, BBSK	1263 - Školy, univerzity a budovy na vzdelávanie	2016	2016	40 000,00	N/A													
					2016			2016	40 000,00	40 000,00	5 700,00		2 000,00			32 300,00	LEADER			
				2016	2016															
22		Výstavba nájomných bytov s podporou ŠFRB, obec Hrnčiarske Zalužany, okres PT, BBSK	1122 - Trojbytové a viacbytové budovy	2019	2019	1 000 000,00	1 000 000,00													
					2019			2019-2020	1 000 000,00	1 000 000,00			200 000,00	800 000,00			ŠFRB			
				2020	2019															
23		Dobudovanie detského ihriska spojené s vybudovaním vonkajšej telocnične a veľkej vonkajšej šachovnice, obec Hrnčiarske Zalužany, okres PT, BBSK	2412 - Ostatné športové a rekreačné stavby	2018	2007	102 000,00	100 000,00	2018	2 000,00					2 000,00						
					2007			2019	100 000,00					5 000,00			95 000,00	PRV		
				2019	2007															
24		Terénna sociálna práca, obec Hrnčiarske Zalužany, okres PT, BBSK		2016		84 000,00	0,00	2016-2017	42 000,00					2 000,00			40 000,00	ESF		
								2018-2019	42 000,00					2 000,00			40 000,00	ESF		
				2018	2016															
25	Prioritná oblasť - environmentálna	Intenzifikácia ČOV, obec Hrnčiarske Zalužany, okres PT, BBSK	2223 - Miestne kanalizácie	2016	2016	140 000,00	N/A													
					2016			2016	140 000,00	140 000,00				7 000,00	133 000,00			EF		
				2016	2016															
26		Splašková kanalizácia – dokončenie 1. etapy, obec Hrnčiarske Zalužany, okres PT, BBSK	2223 - Miestne kanalizácie	2016	2016	230 000,00	N/A													
					2016			2017	230 000,00	230 000,00			11 500,00	218 500,00			EF			
				2017	2016															
27		Splašková kanalizácia – 2. etapa, obec Hrnčiarske Zalužany, okres PT, BBSK	2223 - Miestne kanalizácie	2019	2019	500 000,00	N/A													
					2019			2019-2021	500 000,00	500 000,00			25 000,00	475 000,00			EF			
				2021	2019															
28		Vybudovanie zberného dvora s kompostoviskom, obec Hrnčiarske Zalužany, okres PT, BBSK		2017	2017	200 000,00	200 000,00													
					2017			2018-2019	200 000,00	200 000,00	28 500,00		10 000,00			161 500,00	KŽP			
				2019	2017															
29		Protipovodňové opatrenia, obec Hrnčiarske Zalužany, okres PT, BBSK		2018	2018	50 000,00	50 000,00													
					2018			2018	50 000,00	50 000,00	7 125,00		2 500,00			40 375,00	KŽP			
				2018	2018															

Program hospodárskeho a sociálneho rozvoja obce Hrnčiarske Zalužany na roky 2015-2021

8.3 Formulár č. A 7b - Evidencia podnikateľských subjektov

Formulár č. A 7 Evidencia podnikateľských subjektov obce Hrnčiarske Zalužany									
Číslo	Názov PO/sídlo/Sk NACE:	Počet zamestnancov (rok)	Prírastok/úbytok zamestnancov	Tržby (rok)	Zisk (rok)	Rast pridanej hodnoty (rok)	Záznam z rokovaní o Dohode o partnerstve dňa:	Poznámky	Kontakt
<u>1</u>	Poľnohospodárske družstvo, Hrnčiarske Zalužany	N/A	N/A	N/A	N/A	N/A	N/A	N/A	N/A
<u>2</u>	Šamotka, výrobné družstvo Hrnčiarske Zalužany	N/A	N/A	N/A	N/A	N/A	N/A	N/A	N/A
<u>3</u>	SPOLRO s.r.o	N/A	N/A	N/A	N/A	N/A	N/A	N/A	N/A

Program hospodárskeho a sociálneho rozvoja obce Hrnčiarske Zalužany na roky 2015-2021

Číslo:	Názov subjektu:	Právna forma:	IČO:	DIČ:
1.	Poľnohospodárske družstvo	Družstvo	00 201 715	
Sídlo:			Prevádzkárne/Prevádzkárne:	
Hrnčiarske Zalužany 59				
Predmet činnosti:				Počet zamestnancov:
Poľnohospodárska výroba				
Konateľ/lia:			Kontaktná osoba/y:	
Kontakty				
adresa:	telefón:	e-mail:	internetová stránka:	
Hrnčiarske Zalužany č.59	047/5672123			
Poznámky (spolupráca s obcou, mestom):				

Program hospodárskeho a sociálneho rozvoja obce Hrnčiarske Zalužany na roky 2015-2021

Číslo:	Názov subjektu:	Právna forma:	IČO:	DIČ:
2.	Šamotka, výrobné družstvo Hrnčiarske Zalužany	družstvo	00 168 203	2020470210
Sídlo:			Prevádzkárne/Prevádzkárne:	
Hrnčiarske Zalužany č.200				
Predmet činnosti:				Počet zamestnancov:
výroba žiaruvzdorných šamotových výrobkov, výroba a predaj úžitkovej a záhradnej keramiky, ľudovo umelecká a ľudovo remeselná výroba				27
Konateľ/lia:			Kontaktná osoba/y:	
predseda Ján Národa			Ján Národa	
Kontakty				
adresa:	telefón:	e-mail:	internetová stránka:	
Hrnčiarske Zalužany č. 200	047/ 56 72 105	samotka@stonline.sk	www.samotka.sk	
Poznámky (spolupráca s obcou, mestom):				

Program hospodárskeho a sociálneho rozvoja obce Hrnčiarske Zalužany na roky 2015-2021

Číslo:	Názov subjektu:	Právna forma:	IČO:	DIČ:
3.	SPOLRO s.r.o	Spoločnosť s ručením obmedzeným	36027677	
Sídlo:			Prevádzkareň/Prevádzkárne:	
Hrnčiarske Zalužany č.283				
Predmet činnosti:				Počet zamestnancov:
rastlinná a živočíšna poľnohospodárska výroba				
Konateľ/lia:			Kontaktná osoba/y:	
Ing, Anna Harmaniová a Pavol Križo				
Kontakty				
adresa:	telefón:	e-mail:	internetová stránka:	
Hrnčiarske Zalužany č.283				
Poznámky (spolupráca s obcou, mestom):				

8.4 Formulár č. A 8 - Evidencia mimovládnych organizácií

Evidencia mimovládnych organizácií	
P. č.	Názov:
<u>1</u>	Telovýchovná jednota "Slovan" Hrnčiarske Zalužany
<u>2</u>	Športový klub PARBAT
<u>3</u>	Domov Nádej
<u>4</u>	Združenie Rómov Hrnčiarske Zalužany

Program hospodárskeho a sociálneho rozvoja obce Hrnčiarske Zalužany na roky 2015-2021

Číslo:	Názov subjektu:	Právna forma:	IČO:
1	Telovýchovná jednota "SLOVAN" Hrnčiarske Zalužany	občianske združenie	378 39 360
Sídlo:		Prevádzkareň/Prevádzkarne:	
Hrnčiarske Zalužany			
Predmet činnosti:		Cieľová skupina predmetu činnosti:	Počet členov:
TJ		(mládež, seniori,)	
Štátárny zástupca:		Kontaktná osoba/y:	
Kontakty			
adresa:	telefón:	e-mail:	internetová stránka:
Poznámky (spolupráca s obcou, obcami)			

Program hospodárskeho a sociálneho rozvoja obce Hrnčiarske Zalužany na roky 2015-2021

Číslo:	Názov subjektu:	Právna forma:	IČO:
2.	Športový klub PARBAT	občianske združenie	42 19 62 05
Sídlo:		Prevádzkareň/Prevádzkarne:	
Hrnčiarske Zalužany 66			
Predmet činnosti:		Cieľová skupina predmetu činnosti:	Počet členov:
ŠK		(mládež, seniori,)	
Štátárny zástupca:		Kontaktná osoba/y:	
Kontakty			
adresa:	telefón:	e-mail:	internetová stránka:
Poznámky (spolupráca s obcou, obcami)			

Program hospodárskeho a sociálneho rozvoja obce Hrnčiarske Zalužany na roky 2015-2021

Číslo:	Názov subjektu:	Právna forma:	IČO:
3.	Domov Nádej	občianske združenie	35991976
Sídlo:		Prevádzkareň/Prevádzkarne:	
Hrnčiarske Zalužany 196			
Predmet činnosti:		Cieľová skupina predmetu činnosti:	Počet členov:
		telesne postihnutí	
Štátárny zástupca:		Kontaktná osoba/y:	
Kontakty			
adresa:	telefón:	e-mail:	internetová stránka:
Poznámky (spolupráca s obcou, obcami)			

Program hospodárskeho a sociálneho rozvoja obce Hrnčiarske Zalužany na roky 2015-2021

Číslo:	Názov subjektu:	Právna forma:	IČO:
4.	Združenie Rómov Hrnčiarske Zalužany	občianske združenie	37832727
Sídlo:		Prevádzkareň/Prevádzkarne:	
Hrnčiarske Zalužany 54			
Predmet činnosti:		Cieľová skupina predmetu činnosti:	Počet členov:
rómske		(mládež, seniori,)	
Štátárny zástupca:		Kontaktná osoba/y:	
Kontakty			
adresa:	telefón:	e-mail:	internetová stránka:
Poznámky (spolupráca s obcou, obcami)			

8.5 Formulár č. F 6 - Finančný rámec realizácie PHSR

Formulár č. F 6 - Finančný rámec pre realizáciu PHSR obce									
Názov opatrenia*	Kód a názov projektu/aktivity	RN Spolu	Verejné zdroje celkom	Verejné zdroje		Súkromné zdroje	Úverové zdroje	EIB príspevok (informatívne)	Iné zdroje
				Národné celkom	EÚ (EŠIF) celkom				
		a=b+e+f+g+h	b=c+d	c	d	e	f	g	h
I. Hospodárska politika		933 000 €	833 000 €	463 350 €	369 650 €	0 €	0 €	0 €	100 000 €
Opatrenie 1.1 Modernizácia administratívnych budov	1.1.1 Rekonštrukcia budovy obecného úradu (polyfunkčný objekt)	360 000 €	360 000 €	360 000 €	0 €	0 €	0 €	0 €	0 €
	1.1.2 Rekonštrukcia domu smútku, vybudovanie urnového hája	100 000 €	100 000 €	15 000 €	85 000 €	0 €	0 €	0 €	0 €
	1.1.3 Rekonštrukcia a vybavenie hasičskej zbrojnice	30 000 €	30 000 €	30 000 €	0 €	0 €	0 €	0 €	0 €
Opatrenie 1.2 Podpora cestovného ruchu	1.2.1 Výstavba rozhľadne na troch chotároch + turistický chodník resp. cyklotrasa	70 000 €	70 000 €	13 475 €	56 525 €	0 €	0 €	0 €	0 €
	1.2.2 Zriadenie pamätnej miestnosti	53 000 €	53 000 €	5 500 €	47 500 €				
Opatrenie 1.3 Budovanie a rekonštrukcia miestnych komunikácií	1.3.1 Budovanie a rekonštrukcia chodníkov, rekonštrukcia miestnych komunikácií	150 000 €	150 000 €	28 875 €	121 125 €	0 €	0 €	0 €	0 €
Opatrenie 1.4 Zlepšenie technickej infraštruktúry v obci	1.4.1 Kamerový systém	20 000 €	20 000 €	3 000 €	17 000 €	0 €	0 €	0 €	0 €
	1.4.2 Rekonštrukcia verejného osvetlenia	50 000 €	50 000 €	7 500 €	42 500 €	0 €	0 €	0 €	0 €
Opatrenie 1.5 Podpora vytvárania obecných podnikov	1.5.1 Vybudovanie obecnej pánice	100 000 €	0 €	0 €	0 €	0 €	0 €	0 €	100 000 €
II. Sociálna politika		3 206 000 €	2 107 004 €	1 334 454 €	772 550 €	0 €	0 €	0 €	1 095 000 €
Opatrenie 2.1 Podpora aktivít v oblasti školstva a vzdelávania	2.1.1 Rekonštrukcia a rozšírenie MŠ	100 000 €	100 000 €	19 250 €	80 750 €	0 €	0 €	0 €	0 €
	2.1.2 Oprava fasády budovy ZŠ zateplením	100 000 €	100 000 €	100 000 €	0 €	0 €	0 €	0 €	0 €
	2.1.3 Detské jasle	50 000 €	5 000 €	5 000 €	0 €	0 €	0 €	0 €	45 000 €
	2.1.4 Zlepšenie kľúčových kompetencií žiakov ZŠ	40 000 €	40 000 €	7 700 €	32 300 €	0 €	0 €	0 €	0 €
	2.1.5 Dobudovanie detského ihriska spojené s vybudovaním vonkajšej telocvične a veľkej vonkajšej šachovnice	102 000 €	102 000 €	7 000 €	95 000 €	0 €	0 €	0 €	0 €
Opatrenie 2.2 Budovanie a rekonštrukcia verejných priestranstiev v obci	2.2.1 Vybudovanie oddychovej zóny – oddych za dedinou	50 000 €	50 000 €	9 625 €	40 375 €	0 €	0 €	0 €	0 €
	2.2.2 Rekonštrukcia centra obce	50 000 €	50 000 €	9 625 €	40 375 €	0 €	0 €	0 €	0 €
Opatrenie 2.3 Rekonštrukcia a modernizácia obecných budov a športovísk	2.3.1 Rekonštrukcia kultúrneho domu	200 000 €	200 000 €	30 000 €	170 000 €	0 €	0 €	0 €	0 €
	2.3.2 Výstavba ľadového klziska	30 000 €	30 000 €	4 500 €	25 500 €	0 €	0 €	0 €	0 €
	2.3.3 Výstavba telocvične	100 000 €	100 000 €	19 250 €	80 750 €	0 €	0 €	0 €	0 €
	2.3.4 Rekonštrukcia športového areálu	300 000 €	150 000 €	22 500 €	127 500 €	0 €	0 €	0 €	150 000 €
Opatrenie 2.4 Výstavba bytov	2.4.1 Individuálna bytová výstavba	500 000 €	50 000 €	50 000 €	0 €	0 €	0 €	0 €	450 000 €
	2.4.2 Výstavba/kúpa nájomných bytov stredného štandardu	500 000 €	50 000 €	50 000 €	0 €	0 €	0 €	0 €	450 000 €
	2.4.3 Výstavba nájomných bytov s podporou ŠFRB	1 000 000 €	1 000 000 €	1 000 000 €	0 €		0 €	0 €	0 €
Opatrenie 2.5 Zýšenie kvality sociálnych služieb	2.5.1 Terénna sociálna práca	84 000 €	80 004 €	4 €	80 000 €	0 €	0 €	0 €	0 €

Program hospodárskeho a sociálneho rozvoja obce Hrnčiarске Zalužany na roky 2015-2021

III. Environmentálna politika		1 120 000 €	1 120 000 €	918 125 €	201 875 €	0 €	0 €	0 €	0 €
Opatrenie 3.1 Aktivita v oblasti odpadového hospodárstva	3.1.1 Intenzifikácia ČOV	140 000 €	140 000 €	140 000 €	0 €	0 €	0 €	0 €	0 €
	3.1.2 Splašková kanalizácia – dokončenie 1. etapy	230 000 €	230 000 €	230 000 €	0 €	0 €	0 €	0 €	0 €
	3.1.3 Splašková kanalizácia – 2. etapa	500 000 €	500 000 €	500 000 €	0 €	0 €	0 €	0 €	0 €
	3.1.4 Vybudovanie zberného dvora s kompostoviskom	200 000 €	200 000 €	38 500 €	161 500 €	0 €	0 €	0 €	0 €
Opatrenie 3.2 Protipovodňové aktivity	3.2.1 Protipovodňové opatrenia	50 000 €	50 000 €	9 625 €	40 375 €	0 €	0 €	0 €	0 €
Celkom		5 259 000 €	4 060 004 €	2 715 929 €	1 344 075 €	0 €	0 €	0 €	1 195 000 €