



Program hospodárskeho a sociálneho rozvoja obce
Kokava nad Rimavicou



Júl 2005

Obsah

1. Vízia.....	3
2. Audit zdrojov	4
2.1. Charakteristika obce	4
2.2. Prírodné podmienky.....	5
2.3. Ľudské zdroje	8
2.4. Ekonomická situácia.....	12
2.5. Infraštruktúra.....	14
3. SWOT analýza	22
4. Analýza problémov	25
5. Stanovenie cieľov	27
6. Ukazovatele úspešnosti.....	30
7. Akčný plán.....	31
8. Konkrétne aktivity v akčnom pláne	36

1. Vízia

V budúcnosti obyvatelia obce Kokava nad Rimavicou očakávajú zlepšenie kvality života najmä prostredníctvom:

- zlepšenia kvality životného prostredia,
- kvalitnejšej sociálnej a technickej infraštruktúry,
- rekonštrukcie kultúrnych pamiatok,
- vytvorenia centra turistického ruchu,
- vyššieho počtu kultúrnych a spoločenských aktivít,
- zintenzívnenia spolupráce všetkých článkov v obci,
- vyššej životnej úrovne obyvateľov a vyššieho počtu pracovných príležitostí.

2. Audit zdrojov

2.1 História obce

Prvá písomná zmienka o obci je z roku 1279. Zakladacia listina je uložená v archíve v Budapešti. Do 15. storočia sa postupne vyludňovala vplyvom rôznych nepokojov. V druhej polovici 15. storočia začali túto oblasť osídľovať rusínski valasi, ktorí výrazne poznamenali charakter slovenského osídlenia, postupne sa v ňom však rozplynuli. Medzi prevládajúce zamestnania v minulosti patrilo chov dobytka na kolešniach a poľnohospodárstvo, výroba a predaj syra, výroba drevených šindľov, dosák a iných výrobkov z dreva, pestovanie ľanu, zemiakov a hrušiek. Hospodársky rozvoj obec zaznamenala v druhej polovici 18. storočia, kedy sa zakladali manufaktúry a závody, existovala tu stupa (zariadenie určené na drvenie vyťaženej hmoty), dva mlyny, tri papierne, štyri píly, skláreň a mnoho zaniknutých banských diel a ryžovnísk. Tieto fabriky zamestnávali väčšie množstvo robotníkov a tak je prirodzené, že Kokava nad Rimavicou sa stala jedným z centier robotníckeho hnutia. Jej obyvatelia bojovali na rôznych bojiskách druhej svetovej vojny. Zúčastnili sa aj Slovenského národného povstania.

Po prvej svetovej vzniklo v obci Roľnícke mliekarenské družstvo, ktoré malo v rokoch 1933 - 1952 aj vlastnú mliekareň. V roku 1933 sa začal v blízkosti obce ťažiť masťenec. V 50 - 60. rokoch vznikla fabrika na trepanie ľanu a Kokavan, v ktorom sa vyrábal najmä štýlový rustikálny nábytok. Tieto fabriky spolu s družstvom, ktoré vzniklo v roku 1952, zamestnávali prevažnú väčšinu obyvateľstva. Od roku 1957 tu existovala Lesnícka majstrovská škola, ktorá sa premenovala v roku 1970 na Odbornú lesnícku školu a po roku 1989 zanikla. Po tomto roku postupne obmedzovali svoju činnosť všetky väčšie fabriky ako aj poľnohospodárske družstvo. Obec Kokava nad Rimavicou prežila obdobie úpadku, v súčasnosti sa však začína znova postupne oživovať a dnes má vzhľad pekného,

upraveného mestečka. Kým však dosiahla tento stupeň estetickej upravenosti, prežila mnohé životné katastrofy. Kronika obce zaznamenáva roku 1853 strašnú povodeň, keď prívál vody odniesol celú časť dolného konca dediny. Roku 1911 vypukol veľký požiar, ktorý pohltil 129 obytných domov, 214 hospodárskych budov a evanjelický kostol s farou. Cholera skosila za niekoľko dní v roku 1831 vyše dvesto životov, zúrila ešte aj v rokoch 1849 a 1871. Obec sa nevyhla ani druhej svetovej vojne a aktívne sa zapájala aj do partizánskych bojov.

Historické udalosti boli a sú zaznamenávané v obecnej kronike a o obci bolo vydaných mnoho publikácií.

2.2 Prírodné podmienky

geomorfologické podmienky

Kataster obce Kokava nad Rimavicou leží v krajinnej oblasti Slovenského rudohoria, v časti Stolické vrchy. Členitosť reliéfu v tejto časti Slovenskej republiky je v podstate súvislá. Miernejšie svahy sa nachádzajú len v najjužnejšej časti chotára obce, v jej tesnej blízkosti a na náhorných plošinách. Nadmorská výška sa pohybuje v rozpätí od 315 m.n.m. (južná časť obce Kokava nad Rimavicou) do 1115 m.n.m. (Vrch Drahová). Svahovitosť daného územia je tiež pomerne vysoká, často je to 25 - 35 °, ba aj viac. Príroda má teda typicky hornatinový charakter až ráz náhornej plošiny.

Na skeletnatých subtrátoch sa vyskytujú stredne hlboké až plytké rôzne štrkovité až kamenité hnedé pôdy oglejené a hnedé pôdy kyslé - kambizeme s relatívne nižšou úrodnosťou a tieto pôdy podliehajú najvyššiemu stupňu eróznej ohrozenosti.

geologické podmienky

V katastri obce sú proterozorické útvary, tzv. svorová séria (ruly, fylity). Z nerastných surovín sa v okolí obce vyskytuje mastenec. V minulosti tu bola aj ťažba zlata a železnej rudy, ktorá však nebola rentabilná.

V dôsledku obmedzeného používania priemyselných hnojív úrody poľnohospodárskych plodín v posledných rokoch zaznamenali pokles a kontaminácia pôd je minimálna. Najčastejšie pestované plodiny v tejto oblasti sú zemiaky, raž a ovos.

klimatické podmienky

Obec Kokava nad Rimavicou sa nachádza na rozhraní mierne teplej až chladnej klimatickej oblasti. Priemerný počet zrážok je 725 mm ročne. Priemerná ročná teplota je 6 -8 °C, pričom najteplejší mesiac je júl s priemernými teplotami v rozpätí 17 - 19 °C, najchladnejší je január, s priemernými teplotami - 7 až - 5 °C. Snehová prikrývka trvá asi od polovice novembra až do polovice marca. Daná obec leží v oblasti s krátkou vegetačnou dobou.

hydrologické podmienky

Obec Kokava nad Rimavicou patrí do územia povodia rieky Rimavica, do ktorej vyúsťujú všetky potoky chotára. Rieka Rimavica je meandrovitý tok v dĺžke 32,5 km, ktorý ústi do Rimavy a následne do Ipl'a. Na jeho toku sa nachádzajú dve malé vodné nádrže a v jeho okolí sú zamokrené aluviálne lúky.

Druhý významnejší tok, ktorý preteká katastrom obce je potok Kokavka. Je to čistý bystrinný tok, v ktorého okolí sú pôvodné brehové porasty.

V katastri obci sú dva pamene minerálnych vôd, ktoré patria do skupiny minerálnych vôd stolových. Využitie prameňov je malé, slúžia väčšinou na konzumáciu pre miestnych obyvateľov, no ich výdatnosť je stála.

fauna a flóra

Fytograficky patrí územie obce do oblasti západokarpatskej flóry , obvodu predkarpatskej flóry. Podľa členenia na živočíšne regióny patrí územie do provincie Západných karpát, obvodu vnútorného Rudohorského a obvodu južného Ipeľsko-Rimavského.

Z kriticky ohrozených druhov rastlín sa tu nachádzajú napríklad ostrica delená, hadinec červený, bahnička kranská, papraď hrebenatá, horec jarný a luskáčovitý, šafran Heuffelov, cesnak medvedí. Z veľmi ohrozených je to napríklad pichliač úzkolistý, klinček kopcovitý, kosatec sibírsky, starček celistvolistý. Lesy, ktoré patria do katastra obce sú bukovo - dubové, bučiny a smrečiny. Nachádza sa tu aj jedľa strieborná a javor.

Medzi kriticky ohrozené živočíchy patrí napríklad mlok veľký, jašterica zelená, užovka stromová, sysel obyčajný. Medzi vzácne druhy radíme kačicu ostrochvostú, včelárika zlatého, svrčiaka slávikovitého, netopiera veľkouchého, holuba hrivnáka, jastraba krahulca, sokola sťahovavého, raka skalného, vlka obyčajného, medveďa hnedého, rysa ostrovida... .

V kategóriach chránená krajinná oblasť a národný park obec nemá žiadne územie. Maloplošne chránené územie v štvrtom ochrannom pásme je vyhlásená Jasenina. Obec a jej okolia patrí do druhého a tretieho pásma ochrany vôd, nakoľko sa na jej území nachádza zdroj pitnej vody pre obec a v blízkom okolí sú dve vodné nádrže.

pôdny fond

Tab.1

Obec	Spolu	Poľnohospodárska pôda				Nepoľnohospodárska			
		celkom	orná pôda	TTP	záhrady	lesná	vodná	zastavaná	ostatná
	6627	3010	239	2707	64	3290	29	124	174

Celková výmera obce je 6 627 hektárov, z čoho je na poľnohospodárske účely využívaných 3 010 hektárov, čo je 45 % rozlohy územia danej obce. Z poľnohospodárskej pôdy sú najviac zastúpené trvalé trávne porasty - 2 707 hektárov, čo je takmer 90 % z poľnohospodárskej pôdy. Orná pôda sa rozprestiera na rozlohe 239 hektárov - 8 % a záhrady na 64 hektároch - 2 % z poľnohospodárskej pôdy. Vinice, ovocné sady a chmelnice nie sú v danom území vôbec zastúpené.

Z nepoľnohospodárskej pôdy majú najväčšie zastúpenie lesy, zaberajú 3 290 hektárov, čo je takmer 50 % z celkovej výmery obce. Vodná plocha sa rozprestiera na 29 hektároch - 0,5 %, zastavaná plocha má 124 hektárov - 1,9 % a ostatná pôda zamerá 174 hektárov, čo je 2,6 % z celkovej výmery chotára obce.

2.3 Ľudské zdroje

Demografická štruktúra v obci

Tab.č.2

	predproduktívne		produktívne		poproduktívne		SPOLU	
	počet	%	počet	%	počet	%	počet	%
ženy	242	45,23	897	46,96	450	66,96	1589	50,98
muži	293	54,77	1013	53,04	222	33,04	1528	49,02
spolu	535	17,17	1910	61,27	672	21,56	3117	100

Ako udáva tabuľka č. 1, celkový počet obyvateľov obce je 3117, z čoho je 1528 mužov, čo je 49,02 % a 1589 žien, čo je 50,98 % obyvateľov danej obce.

V predproduktívnom veku je 535 obyvateľov, čo je 17,17 % z celkového počtu obyvateľstva, pričom mužského pohlavia je 293 detí, čo je 54,77 % a 242 obyvateľov ženského pohlavia, čo je 45,23 % z celkového počtu obyvateľov do 15 rokov.

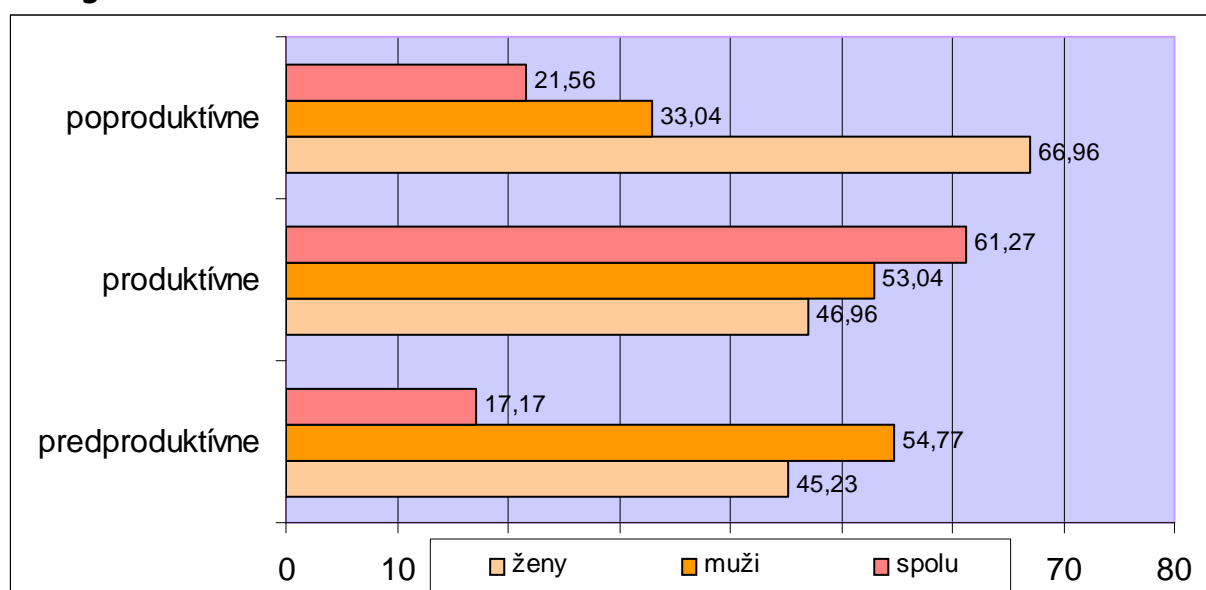
V produktívnom veku je 1910 obyvateľov obce, čo je 61,27 %, pričom v tejto skupine taktiež prevyšujú muži - 1013 obyvateľov, čo je 53,04 % a žien je len 897, čo je 46,96 % z obyvateľov v produktívnom veku.

V poproduktívnom veku výrazne prevažuje obyvateľstvo ženského pohlavia. Dôchodcovský vek v tejto obci má 450 žien, čo je 66,96 % a len 222 mužov, čo je 33,04 % z obyvateľov v poproduktívnom veku. Celkovo je v tejto skupine 672 obyvateľov, čo je 21,56 % z celkového počtu obyvateľov obce.

Obyvateľstvo v poproduktívnom veku prevažuje na obyvateľstvom v produktívnom veku, čo znamená, že sa môže zaradiť medzi stagnujúce až starnúce obce. Index vitality dosahuje hodnotu 1,26, čiže má degresívny charakter.

Demografická situácia v obci

Graf č. 1



Vývoj počtu obyvateľov za r. 2004

Tab.č.3

Obec	Natalita	mortalita	prir.prírastok	prist'ahovaní	vyst'ahovaní	migr. prírastok	celk.prírastok
počet	34	30	4	52	52	0	4

V roku 2004 sa v danej obci narodilo 34 detí, zomrelo 30 osôb. Prirodzený prírastok teda dosahuje hodnotu 4. Počet prist'ahovaných a vyst'ahovaných obyvateľov je zhodný - 52 osôb, čiže migračný prírastok má nulovú hodnotu. Celkovo v tejto obci v roku 2004 pribudli 4 osoby.

Porovnanie natality a mortality

Tab.č.4

rok	natalita	mortalita
2001	28	31
2002	34	30
2003	30	32
2004	34	31

V roku 2001 sa narodilo 28 detí a zomrelo 31 obyvateľov, v tomto roku obec zaznamenala prirodzený úbytok obyvateľov v hodnote 3. V roku 2002 sa situácia zmenila, narodilo sa 34 detí, zomrelo 30 osôb, teda prirodzený prírastok je kladný. V roku 2003 sa narodilo 30 detí, ale zomrelo 32 osôb, v tomto roku je znova prirodzený úbytok obyvateľov v hodnote 2. V roku 2004 sa narodilo 34 detí a zomrelo 31 osôb, teda je znovu zaznamenaný prirodzený prírastok obyvateľstva.

Obec nie je charakteristická ani vymieraním, ani vysokým populačným rastom. Natalita a mortalita dosahuje približne rovnaké hodnoty.

Vierovyznanie (náboženská skladba)

Tab.č. 5

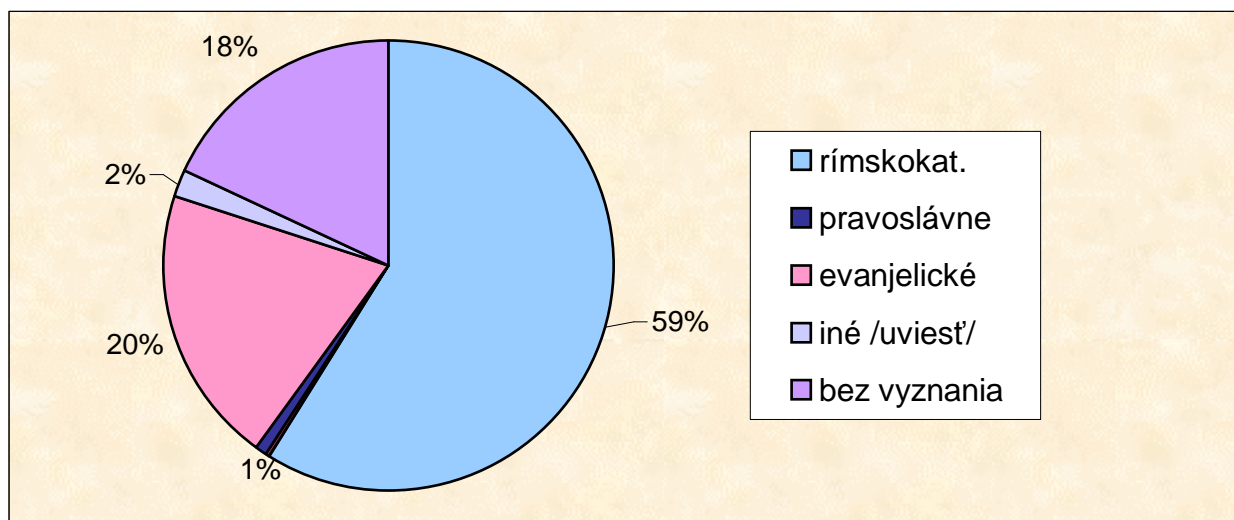
Obec	rímskokat.	gréckokat.	pravoslávne	evanjelické	iné /uviesť/	bez vyznania
počet	1832	8	28	626	55	568
%	58,88	0,26	0,90	20,08	1,76	18,21

Pri porovnávaní obyvateľov podľa vierovyznania v obci Kokava nad Rimavicou výrazne prevažuje obyvateľstvo, ktoré sa hlási ku rímskokatolíckej cirkvi. Ich počet je 1832 osôb, čo je 58,88 % z celkového počtu obyvateľov. Druhá najpočetnejšia skupina patrí ku evanjelickej cirkvi - 626 osôb, čo je 20,08 % obyvateľov. Bez vyznania v tejto obci žije 568 osôb, čiže 18,21 % obyvateľov. Osem obyvateľov sa hlási ku gréckokatolíckému náboženstvu a 28 ku pravoslávnej cirkvi, čo je spolu niečo viac ako jedno percento. K inému náboženstvu, napríklad

Svedkovia jehovovi, baptistická viera, sa hlási 55 osôb, čo je 1,75 % z celkového počtu obyvateľov.

Zloženie obyvateľstva podľa vierovyznania

Graf č. 2



Národnostné zloženie

Tab.č. 6

Obec	slovenská	maďarská	rómska	česká	iná
počet	2996	7	66	9	39
%	96,12	0,22	2,12	0,29	1,25

Obec Kokava nad Rimavicou je národnostne jednotná - 96,12 % obyvateľov sa hlási ku slovenskej národnosti, teda 2996 osôb. K rómskej menšine sa prihlásilo 66 obyvateľov - 2,12 %, ku českej 9 obyvateľov - 0,29 %, k maďarskej 7 obyvateľov - 0,22 % a k inej národnosti, ako je uvedená, napríklad ku rumunskej, poľskej, sa hlási 39 osôb, čo je 1,25 % z celkového počtu obyvateľov.

Domový a bytový fond

Tab.č. 7

Počet domov				Počet bytov				Dekáda výst.		Počet	Počet
trvalo obýv.	prechodne obýv.	Neobýv.	spolu	trvalo obýv.	prechodne obýv.	neobýv.	spolu	postavené do roku	Rekonšt. domov	rozost. domov	staveb. pozem.
704	0	299	1003	1065	0	324	1389	1850-2004	420	20	20

V obci Kokava nad Rimavicou je celkom 1003 domov, z čoho je trvale obývaných 704 a neobývaných 299. Prechodne obývaný nie je ani jeden dom. V obci

je celkom 1 389 bytov, z čoho je trvale obývaných 1 065 a neobývaných 324. Ani jeden byt nie je obývaný prechodne.

Domy, ktoré sú v obci majú vek približne od roku 1850 až do roku 2004. Všetky domy, ktoré boli postavené skôr ako v roku 1918, sú rekonštruované. Z ostatných domov je rekonštruovaná väčšia časť. Približne 50 domov v obci je postavených po roku 1990. Momentálne je v obci 20 rozostavených domov je a 20 stavebných pozemkov.

2.4. Ekonomická situácia

Ekonomická štruktúra obyvateľstva

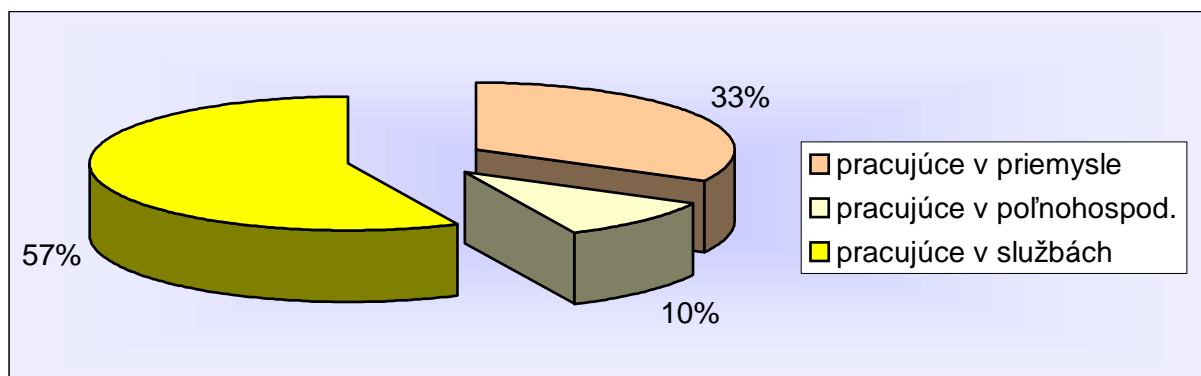
Tab.č.8

Obec	ekonomicky aktívne	pracujúce v priemysle	pracujúce v poľnohospod.	pracujúce v službách
Počet	1441	471	149	821
%	100	32,69	10,34	56,97

Z celkového počtu obyvateľov obce patrí medzi ekonomicky aktívnych 1441 osôb, z čoho v priemysle pracuje 471 osôb, čo je 32,69 %, v poľnohospodárstve je zamestnaných 149 osôb -10,34 % a v službách je zamestnaných až 821 osôb, čo je takmer 57 % zo všetkých ekonomicky aktívnych obyvateľov.

Ekonomická štruktúra obyvateľstva

Graf č. 3



Zamestnanosť a migrácia za prácou

Tab.č. 9

Obec	spolu	produktívni	ekonom. aktívni	pracujúci v obci	pracujúci mimo obce			nezamest	miera nezamest
					región	SR	zahr.		
počet	3117	1910	1441	750	401	250	40	339	23,5 %

V obci je celkom 3117 obyvateľov, z čoho je 1910 osôb v produktívnom veku. Ekonomicky aktívnych je 1441 obyvateľov, nezamestnaných je 23,5 %, čo je 339 osôb. Ostatní obyvatelia sú študenti a ženy na materskej dovolenke.

Z ekonomicky aktívnych obyvateľov priamo v obci pracuje 750 osôb, čo je 52%, v kraji Banská Bystrica je zamestnaných 401 osôb, čo je 28 % a v rámci ostatných krajov Slovenskej republiky pracuje 250 obyvateľov obce Kokava nad Rimavicou, čo je 17 % z ekonomicky aktívnych obyvateľov. Mimo Slovenska našlo uplatnenie 40 osôb - 3 % obyvateľov.

Vzdelanie

Tab.č.10

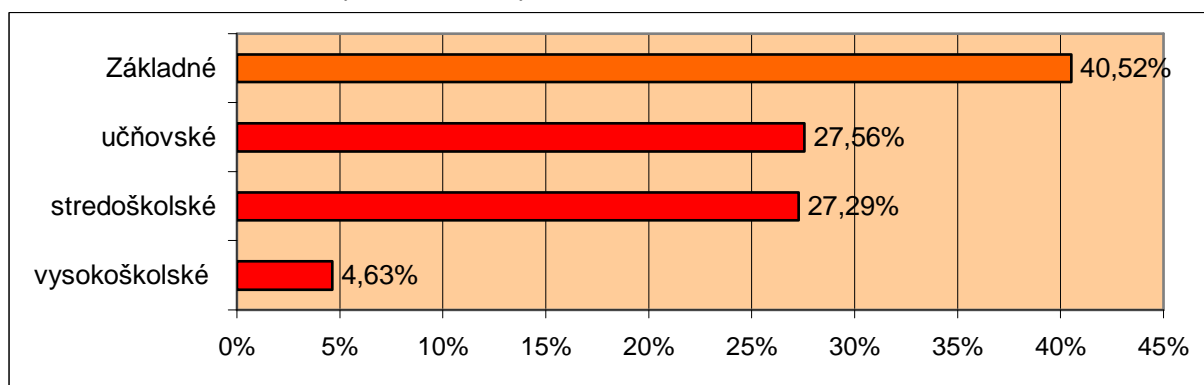
Vysokoškolské	
počet	
FAKULTY	
Právnická	13
Pedagogická	25
Filozofická	2
Veterinárna	4
Farmaceutická	3
Prírodovedecká	5
Ostatné	65
SPOLU	117
Stredoškolské	689
SPOLU	806
Učňovské	696
SPOLU	1502
Základné	1023
SPOLU	2525

V obci je 2525 obyvateľov, ktorí majú ukončené vzdelanie. S vysokoškolským vzdelaním je 117 obyvateľov, teda 4,6 %. Stredoškolské vzdelanie ukončilo 689 osôb, čo je 27,3 %. Učňovské vzdelanie dosiahlo 696 obyvateľov obce - 27,6 %. Ostatní - 1023 osôb - dosiahli len základné vzdelanie, čím tvoria 40,5 % z obyvateľov obce, ktorí majú ukončené vzdelanie. Tento počet je taký vysoký najmä kvôli starším obyvateľom a kvôli rómskej menšine.

Celkovo môžeme konštatovať, že vzdelanosť obyvateľstva obce Kokava nad Rimavicou nie je na postačujúcej úrovni.

Zloženie obyvateľstva podľa vzdelania

Graf č. 4



2.5. Infraštruktúra

Sociálna infraštruktúra

Podnikateľská sféra

Tab.č.11

Primárna sféra	
PD	1
SHR	31
textil. priem. spracovanie ľanu	1
ťažba dreva a prvotne spracovanie	20
Spolu	53
Sekundárna sféra	
Píla	3
Pekáreň	1
stavebná firma	3

Program hospodárskeho a sociálneho rozvoja obce Kokava nad Rimavicou

Klampiar	1
Krajčírstvo	1
Stolárstvo	9
Zámočníctvo	1
Tesár	2
Aranžérstvo	2
Spolu	23
Terciárna sféra	
rozličný tovar	10
potreby pre poľnohospodárov	3
služby v lesníctve	3
Drogéria	1
Priemyselný tovar	3
Mäso	2
Obuv	1
Textil	4
Nábytok	2
Reštaurácia	2
Pohostinstvo	9
Kaderníctvo	1
Kozmetika	1
Masér	1
oprava PT	2
Bazár	1
Stavebniny	1
zberňa šatstva	1
predaj plynu	1
Autoservis	1
pohrebná služba	1
prevíjanie elektromotorov	1
projektová činnosť	1
Ubytovanie	2
Hotel	1
Penzión	2
oprava obuvi	1
Peuservis	1
Spolu	61
CELKOM	137

V obci je 53 subjektov, ktoré pracujú v primárnej sfére. Z toho je tu etablované pobočka poľnohospodárskeho družstva, existuje tu 31 samostatne hospodáriacich roľníkov, je tu lokalizovaný jeden závod na spracovanie ľanu a 20 osôb, ktoré pracujú v oblasti ťažby a zbližovania dreva.

V sekundárnej sfére je najpočetnejšia skupina, ktorú tvoria ľudia, ktorí spracúvajú drevo na rôzne finálne výrobky - 9 stolárov. Sú tu lokalizované tri pily, tri stavebné firmy, jedna pekáreň, jeden klampiar, jedno krajčírstvo, jeden zámočník, dvaja tesári a dve osoby, ktoré sa zaoberjú aranžérstvom. Celkom je v sekundárnej sfére 23 subjektov.

V terciálnej sfére - v oblasti služieb je spolu v obci a jej prilahlom území etablovaných 61 subjektov. Najpočetnejšiu skupinu tvoria predajne rozličného tovaru - 10 a 9 pohostinstiev. Sú tu tri podniky, ktoré poskytujú potreby pre poľnohospodárov, tri subjekty poskytujúce služby pre lesných robotníkov a vlastníkov lesov, tri predajne priemyselného tovaru, 4 predajne textilu, dve predajne mäsa, nábytku, dve reštaurácie, dvaja opravári elektrotechniky, dva subjekty poskytujúce ubytovanie, dva penzióny. Taktiež je tu drogeria, obuv, kaderníctvo, kozmetika, masér, bazár, stavebniny, zberňa šatstva a práčovňa, predaj plynu, autoservis, pohrebná služba, prevíjanie elektromotorov, projektová činnosť, hotel, oprava obuvi a pneuservis.

Kultúrne zariadenia, historické a kultúrne pamiatky Tab. č. 12

obec	27
kultúrny dom	1
knižnica	2
klub dôchodcov	1
kostol	2
budova lesníckej školy	1
Vilka	1
kaštieľ	1
Synagóga	1

kaplnka	1
Božie muky	1
kino	1
farský úrad	2
sochy	1
parky	3
chránené územia	1
chránený strom	1
pamätné miesta	3
významné hroby	2
Dom opatrovateľskej služby	1

V obci je jeden kultúrny dom, kolaudovaný a odovzdaný do užívania v roku 1993, ktorého súčasťou je aj kinosála. Sú tu dve knižnice, jedna obecná a druhá školská, jeden klub dôchodcov, kostol katolíckej a evanjelickej cirkvi, židovská synagóga, kaplnka a Božie muky, dva farské úrady, jeden schátralý kaštieľ, zanedbaná budova lesníckej školy, vilový dom, jedna socha - busta, tri parky, jedno chránené územie a chránený strom, tri pamätné miesta z obdobia druhej svetovej vojny, dva významné hroby a jeden Dom opatrovateľskej služby pre starších a nevládných obyvateľov obce.

Inštitúcie

Tab.č. 13

Typ inštitúcie	obec
obecný úrad	1
Škola	1
Škôlka	1
Pošta	1
Banka	1
lekárneň	1
zdravotné stredisko	1
stomatológ	2
všeobecný lekár	2
odborný lekár	1
detský lekár	1
hasičská zbrojnica	1

dom smútku	1
cintorín	1

Medzi inštitúcie, ktoré sú v obci Kokava nad Rimavicou patrí obecný úrad, škola s materskou škôlkou, pošta, banka, lekáreň, zdravotné stredisko, v ktorom pracujú dvaja všeobecní lekári pre dospelých, dvaja stomatológovia, jedna detská lekárka a jeden odborný lekár - gynekológ. Taktiež je tu hasičská zbrojnica, dom smútku a cintorín.

Ostatné zariadenia

Tab.č. 14

Obec	
a/ športové	
futbalové ihrisko	2
telocvičňa	2
Fitness	1
strelnica	1
kúpalisko	1
b/ záujmová činnosť	
dychovka	1
Ľudová hudba Ondreja Radiča	1
chrámový zbor	1
detský folklórny súbor	1
Dospelý folklórny súbor	1
Rómsky súbor	1
Heligonkári/skupina	1
Fujaristi/skupina	1
futbalový klub	3
volejbalový oddiel	1
Matica slovenská	1
Katolícka charita	1
poľovnícke združenie	2
Jednota dôchodcov	1
zväz zdrav.postihnutých	1
SZZ	1
SZCH	1
slov. rybársky zväz	1
dobr. hasičský zbor	1

Medzi ostatné zariadenia, ktoré sú lokalizované v obci môžeme zaradiť zariadenia športového charakteru: dve futbalové ihriská, dve telocvične, jedno fitness, jedna strelnica a kúpalisko vyžadujúce rekonštrukciu.

Medzi zariadenia a inštitúcie rôzneho záujmového charakteru môžeme zaradiť: dychovku, chrámový zbor, detský a dospelý folklórny súbor, rómsku tanečno - spevácku skupinu, heligonkárov, tri futbalové kluby, jeden volejbalový oddiel, Katolícku charitu, Maticu Slovensku, Jednotu dôchodcov, Zväz zdravotne postihnutých, dva poľovnícke združenia, Slovenský zväz záhradkárov, Slovenský zväz holubiarov, Slovenský rybársky zväz, dobrovoľný hasičský zbor.

Technická infraštruktúra

Infraštruktúra

Tab.č. 15

Infraštruktúra	obec
cestná sieť (km)	27,5 km
Cesty 2 kat.	9,5 km
ostatné	18,0 km
železničná sieť	Nákladná, osobná
Plyn	Áno
kanalizácia	Čiastočne
ČOV	Čiastočne
Vodovod	verejný vodovod
vodný zdroj	Áno
zber komunálneho odpadu	zabezpečuje obec
klasický	Áno
separovaný	Áno
Domové ČOV	Nie
spôsob vykurovania	plyn, elektrika, pevné palivo
Vedenie el. energie	Áno
vzdušné	Áno
železničná stanica	Áno
vlakové spoje	15 osobná, 2x týždenne nákladná
železničná zastávka	1
autobusová stanica	Áno
autobusové zástavky	15

autobusové spojenie	45
z toho expresné	13
telefónny rozvod	Áno
Rozhlas	Áno
Káblová TV	čiastočne

Dĺžka cestnej siete je 27,5 km, z čoho cesty druhej triedy tvoria 9,5 km a cesty tretej a horších kategórií tvoria 18 km. Cesta I. triedy je vzdialená od obce asi 30 km. Daná obec je vybavená železničnou trasou, ktorá slúži k nákladnej aj osobnej doprave. Denne sa zastaví na železničnej stanici v obci 15 osobných vlakov a nákladná doprava dva krát za týždeň. Letisko určené na športové účely je od obce vzdialené 35 km smerom na Lučenec - Boľkovce a letisko určené aj na prepravu osôb je v Sliači, čo je asi 70 km od obce.

Obec má vlastný zdroj pitnej vody, ale je napojená aj na vodnú nádrž v susednej obci - v Klenovci. V celej obci je vybudovaný verejný vodovod. Kanalizácia existuje len v jednej novopostavenej štvrti, ktorá je napojená aj na čističku odpadových vôd. Ostatné domácnosti riešia tento problém formou splaškov do potokov.

Zber komunálneho odpadu zabezpečuje obec, ktorá patrí do združenia spoločnosti ostatnými obcami v Poltárskom okrese a tuhý odpad odváža na skládku v Brezničke, ktorá je od obce vzdialená 25 km. V marci 2005 začala obec zabezpečovať aj separovaný zber odpadu, pričom sa triedi na plasty, papier a nebezpečný odpad.

V obci prevažná väčšina domov bola napojená na plynové, prípadne elektrické kúrenie. V súčasnosti mnoho domácností prechádza na kúrenie pevným poalivom.

V celej obci je zavedené vzdušné elektrické vedenie, obec je plne splynofikovaná, je tu vybudovaný telefónny rozvod, miestny rozhlas, sú vybudované vykryvače na zlepšenie signálu pre mobilné operátory ako aj pre televízne stanice.

V obci a jej príhlom okolí je vybudovaných 15 autobusových zástavok, najmä kvôli širokému osídleniu okolia. Priamo v obci je autobusová stanica, kde denne premáva približne 13 expresných spojov a 32 obyčajných autobusových spojov.

3. SWOT analýza

Silné stránky	Slabé stránky
prírodné <ul style="list-style-type: none">- zdravé životné prostredie,- prírodný rekreačný potenciál- vysoké zastúpenie lesných porastov,- veľká diverzita lesnej zveri,- dva minerálne pramene,- zdroj pitnej vody,- dlhotrvajúca zimná prikrývka	prírodné <ul style="list-style-type: none">- nízky počet priemerných zrážok,- vytekajúce splašky do vodných tokov,- veľká členitosť a svahovitosť terénu,- existencia čiernych skládok,- chýbajúce medzinárodné označenie cyklotrás a turistických chodníkov,- devastácia pôdy
ľudské <ul style="list-style-type: none">- člen mikroregiónu Sinec - Kokavsko,- dychovka Kokavčianka,- rómsky súbor Ľuľudi romani- tri futbalové družstvá,- dva poľovnícke zväzy,- Slovenský rybársky zväz,- združenie holubiarov,- Zväz zdravotne postihnutých,- folklórne tradície - festival Koliesko, detský a dospelý folklórny súbor Kokavan, heligonkári,- významní činitelia (Leon Sokolovský - historik, Nad'a Rappensbergerová - výtvarníčka, Igor Túnyi - geofyzik SAV, Igor Kovačovič - podpredseda Matice slovenskej, Terézia Michalová - spisovateľka, Milan Bobro - geológ, Pavol Haluka - historik a mnohí ďalší	ľudské <ul style="list-style-type: none">- odchod kvalifikovanej pracovnej sily,- pasivita a nezáujem ľudí o verejné dianie,- nedostatočná informovanosť obyvateľov,- nízka vzdelanostná úroveň,- jazyková bariéra v oblasti cestovného ruchu,- slabšie pokrytie opatrovateľských služieb, najmä dôchodcov,- strata pracovných návykov u dlhodobo nezamestnaných,
materiálne <ul style="list-style-type: none">- kultúrny dom s kinosálou,- dom smútku,- dva futbalové ihriská,- bankomat, pobočka Slovenskej sporiteľne- pošta- kúpalisko,- dva parky s drevinovou výsadbou,- dva kostoly,	materiálne <ul style="list-style-type: none">- zdevastovaný kaštieľ,- nevyužitá, schátralá Lesnícka škola,- schátralá synagóga,- chýbajúce detské ihrisko- nevyhovujúce kúpalisko- slabá ponuka ubytovacích služieb u podnikateľských subjektov ČR,- chýbajúca infraštruktúra v chatovej oblasti,

<ul style="list-style-type: none"> - cintorín, - židovská synagóga, - železnica, - lyžiarske vleky, - školské zariadenia (základná škola, škôlka, jedáleň, dve telocvične), - knižnica, - plne elektrifikovaná a splynofikovaná obec, - kanalizácia, ČOV - istota vlastných vodných zdrojov, - ubytovacie a stravovacie zariadenia - dobrá dostupnosť, križovatka hlavných ciest 	<ul style="list-style-type: none"> - nevyhovujúce komunikácie ku kolešniam,
<p>ekonomické</p> <ul style="list-style-type: none"> - rozmanitosť a vysoké zastúpenie služieb, - vysoký počet podnikateľských subjektov poskytujúci služby, - nízke ceny stavebných a ostatných pozemkov, - výhodná poloha obce - potenciál rozvoja CR - podnikateľské subjekty - dostatok nevyužitej pracovnej sily 	<p>ekonomické</p> <ul style="list-style-type: none"> - vysoká nezamestnanosť, - nedostatok pracovných príležitostí v obci a jej okolí, - nízka kúpyschopnosť obyvateľov, - nevysporiadané majetkové a vlastnícke vzťahy, - nedostatočné využitie prírodných krás na rekreačné účely, - nedostatok vlastných finančných zdrojov, - nedostatočná ponuka bankových služieb - len 1 pobočka banky, - nevyužitý ľudský potenciál so sklárskym vzdelaním, málo stavebných pozemkov,
<p>Príležitosti</p>	<p>Ohrozenia</p>
<p>ekonomické</p> <ul style="list-style-type: none"> - rozvíjanie cestovného ruchu, najmä vidieckej turistiky a cykloturistiky, - rekonštrukcia starých domov na ubytovacie zariadenia, účelové budovy, - spracovávanie drevnej hmoty priamo v obci (výroba nábytku,...), - zber a spracovávanie liečivých rastlín, húb a lesných plodov, - spracovávanie mliečnych výrobkov miestnych výrobcov a ich distribúcia, 	<p>lokálna úroveň</p> <ul style="list-style-type: none"> - rast nezamestnanosti, - nezáujem obyvateľov o dianie v obci, - starnutie obyvateľstva, - devastácia životného prostredia, - chátranie historických pamiatok pre nedostatok finančných zdrojov, - zhoršujúca sa kvalita cestnej siete, - zastaralá kanalizácia v časti obce a nepostačujúca ČOV, - zmena príjmov obecného rozpočtu následkom reformy štátnej správy

<ul style="list-style-type: none"> - extenzitné využitie pôdy (chov dobytka), - rozvíjanie tradičných remesiel, salašníctva, - podpora samozamestnanosti, - dobudovanie komunikácií v rekreačnej oblasti - väčšia propagácia obce pre získavanie prostriedkov - dobudovanie cyklotrás a turistických chodníkov, výstavba sociálnych bytov 	
<p>sociálne</p> <ul style="list-style-type: none"> - účelné využívanie voľného času mladých ľudí a zlepšiť dostupnosť záujmových klubov, - podpora rozvoja osobností detí prostredníctvom výchovy, vzdelávania a športu, - zapájanie samotných obyvateľov do drobných rekonštrukčných prác v obci a zvyšovanie podvedomia ich príslušnosti k obci, - propagácie folklórneho festivalu Koliesko, 	<p>regionálna úroveň</p> <ul style="list-style-type: none"> - nedostatok vzdelaných ľudí a ich migrácia, - nedostatok pracovných príležitostí a zhoršujúca sa životná úroveň obyvateľov - nepriaznivé legislatívne zmeny, - slabá koordinácia partnerov v rámci mikroregiónu, - slabý prístup k informáciám,
<p>enviromentálne</p> <ul style="list-style-type: none"> - úprava celkového vzhľadu obce (predzáhradiek a dvorov), - zlepšenie a rozšírenie separácie odpadu, - využívanie zeleného odpadu-biokompostovanie - využitie alternatívnych zdrojov energie 	<p>národná úroveň</p> <ul style="list-style-type: none"> - meníaca sa legislatíva, - nedostatok finančných prostriedkov, - malý záujem o malých a stredných podnikateľov zo strany štátu,

4. Analýza problémov

Za najväznejšie, kľúčové problémy pre riešenie v nasledujúcom období boli identifikované :

- **Slabé podnikateľské zázemie s nízkou ponukou pracovných príležitostí**
- **Nedostatočná technická i sociálna infraštruktúra**
- **Nezáujem obyvateľov o verejné dianie**
- **Nevyužitie rezervy v ľudských zdrojoch**
- **Rozvoj cestovného ruchu s využitím miestnych prírodných a ľudských zdrojov**

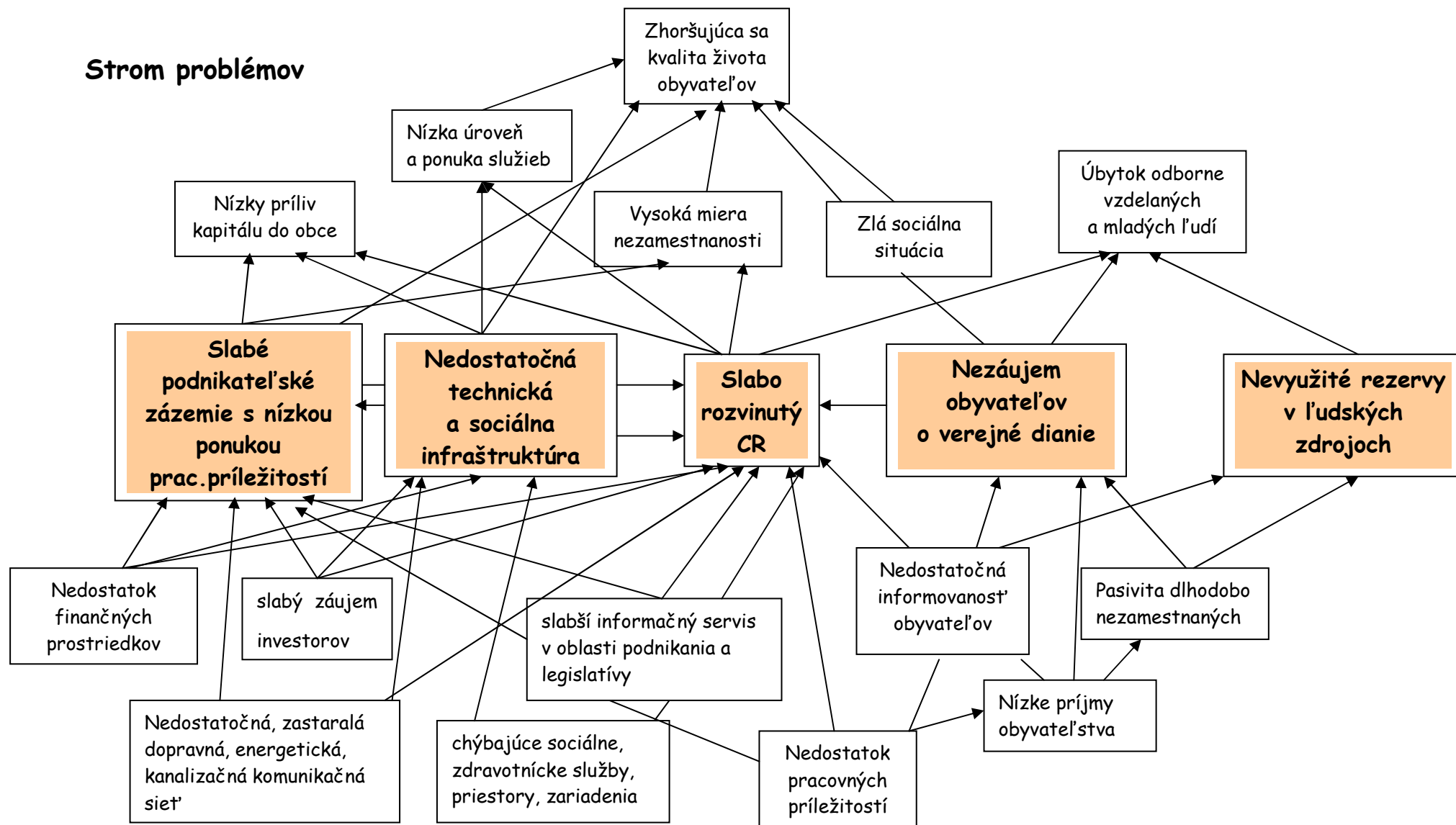
Príčiny:

- nedostatok finančných prostriedkov
- slabý záujem investorov
- slabo rozvíjajúci sa cestovný ruch,
- nedostatočná propagácia územia/regiónu
- pasivita dlhodobo nezamestnaných
- nedostatočná informovanosť obyvateľov
- nezáujem obyvateľov o veci verejné
- nedostatok pracovných príležitostí
- chýbajúce sociálne, zdravotnícke služby, priestory, zariadenia
- chýbajúce, resp. nedostatočné energetické, komunikačné, kanalizačné a dopravné siete
- prítomnosť veľkých nevyužitých budov v obci, ktoré nie sú vlastnícky vysporiadané, alebo vlastníci o ne nejavia záujem
- slabší informačný servis v oblasti podnikania a legislatívy

Následky:

- zlá sociálna situácia
- zhoršujúca sa kvalita života
- vysoká miera nezamestnanosti
- úbytok odborne vzdelaných a mladých ľudí - migrácia obyvateľstva
- nízky príliv kapitálu do obce
- nízka ponuka a úroveň služieb

Strom problémov



5. Stanovenie cieľov

Z analýzy problémov bol stanovený nasledovný strategický cieľ:

Zvýšiť životnú, ekonomickú a odbornú úroveň obyvateľov, podnikateľov a inštitúcií zhodnotením miestnych zdrojov a vkladom vlastnej práce a tvorivosti obyvateľov obce

Všeobecný cieľ č.1

1. zabezpečiť vyvážený a trvalo udržateľný ekonomický rozvoj obce využitím hospodárskeho a prírodného potencionálu obce s cieľom zvýšenia zamestnanosti – podpora výrobnjej sféry

Špecifické ciele:

- podpora existujúcich priemyselných závodov, najmä závodov spracujúcich a zhodnocujúcich drevnú hmotu (revitalizácia výrobných hál, nové technológie spracovania,...)
- podpora vybudovania priemyselného parku v katastri obce
- podpora malých a stredných podnikateľov v oblasti výroby a služieb
- oživiť poľnohospodársku výrobu v súlade s ekologickým využitím prírodného potencionálu,
 - vytvorenie podmienok pre rozvoj cestovného ruchu
- udržanie a vytvorenie stabilných pracovných miest pre miestnych obyvateľov vo sfére výroby a služieb

Všeobecný cieľ č.2:

2. dobudovanie a skvalitnenie miestnej infraštruktúry

Špecifické ciele:

- podpora výstavby a skvalitnenie miestnych sietí – komunikácie, kanalizácie, vodovodu, ČOV, atď.
- dobudovanie ďalšej potrebnej infraštruktúry pre potreby priemyselného parku,
 - udržanie a zabezpečenie zdravotníckeho zariadenia a poskytovaných zdravotníckych služieb,
- vytvoriť podmienky pre údržbu a prevádzku už existujúcich športovísk,
- budovať takú infraštruktúru, aby vyhovovala aj potrebám návštevníkov a turistov (informačné centrum, značenie, atď.)
- vytvárať podmienky pre rozvoj bývania (sociálne byty, bytová politika)

Všeobecný cieľ č.3:

3. rozvoj cestovného ruchu s využitím miestnych prírodných a ľudských zdrojov

Špecifické ciele:

- vytvorenie vhodných systémových podmienok pre rozvoj tradičných remesiel a farmárstva formou malého a stredného podnikania,
- zvýšiť prítťažlivosť územia prostredníctvom rozvoja agroturistiky a vidieckej turistiky (budovanie malých fariem, penziónov a ubytovaní v súkromí,...)
- vytváranie podmienok pre zachovanie kultúrnych pamiatok a ich využitie,
 - zabezpečenie a údržba miestnych historických pamiatok,
 - zabezpečenie propagácie miestnych zvláštností aj regiónu ako celku
- vybudovať informačnú sieť v rámci MR Sinec Kokavsko, zabezpečiť prístup k informáciám, know how v oblasti CR,

Všeobecný cieľ č.4:

4. podpora rozvoja ľudských zdrojov s dôrazom na uplatnenie sa na pracovnom trhu a v oblasti spoločenského života

Špecifické ciele:

- podpora vzdelávacích programov pre obyvateľov obce, vzdelávanie cez rôzne projekty
 - podpora takých programov vzdelávania zdravotne postihnutým, ktoré im zvýšia šance na zamestnanie
- zabezpečenie materiálno-technického vybavenia základnej školy, postavenie školy ako vzdelávacej inštitúcie aj vo vzťahu k ostatným obyvateľom obce
- zabezpečiť kvalitnú sociálnu pomoc najmä zdravotne postihnutým, či inak sociálne vylúčeným obyvateľom obce (budovanie siete opatrovateľských a sociálnych služieb)
 - zabezpečiť podmienky pre rozvoj školstva, kultúry a športu,

Všeobecný cieľ č.5:

5. vytváranie podporných aktivít s cieľom zvyšovania záujmu obyvateľov o verejný život v obci

Špecifické ciele:

- zlepšenie informovanosti obyvateľstva o aktivity verejného záujmu (napr. cez obecné noviny, záujmové organizácie, prácu poslancov obecného zastupiteľstva...)
- osвета a aktivizovanie neprispôsobivej alebo pasívnej komunity napr. cez realizovanie projektov, činnosť miestnych mimovládnych organizácií a pod....)
- iniciovať u obyvateľov záujem o ekologický prístup k životnému prostrediu (prostredie v ktorom žijú a ktorým sa obec prezentuje pred návštevníkmi)
- vytváranie partnerstiev inštitúcií, podnikateľov a mimovládnych organizácií za účelom vzájomnej spoluúčasti na obecnom dianí,

6. Ukazovatele úspešnosti:

- rast príjmov obyvateľstva,
- zníženie nezamestnanosti,
- zvýšenie vzdelanostnej úrovne obyvateľov obcí,
- zvýšenie účasti obyvateľov i na verejných zasadnutiach,
- zlepšenie medzilidských vzťahov a komunikácie medzi obyvateľmi,
- rast záujmu obyvateľstva o verejné dianie,
- aktívne sa zapájanie obyvateľov do spoločenských činností,
- rozšírenie podnikateľskej základne, počet i štruktúra
- zvýšené zameranie na miestne zdroje - spracovanie drevnej hmoty s finalizáciou produktov, aby pridaná hodnota zostávala v regióne
- prechod na ekologicky šetrné technológie spracovania drevnej hmoty

Výsledky:

- zvýšenie počtu pracovných príležitostí v obci a jej blízkom okolí,
- zvýšenie počtu pracovných miest,
- vyššia kúpyschopnosť obyvateľov,
- zvýšenie počtu miestnych podnikateľov,
- zvýšenie kvality poskytovaných služieb
- zvýšenie kvalifikácie a vzdelanosti obyvateľov obce,
- rast životnej úrovne
- ekologicky čisté prostredie a pozitívny vzťah obyvateľstva k prírode a životnému prostrediu

7. Akčný plán obce Kokava nad Rimavicou

Cieľ/priorita 1

zabezpečiť vyvážený a trvalo udržateľný ekonomický rozvoj obce využitím hospodárskeho a prírodného potencionálu obce s cieľom zvýšenia zamestnanosti

Obec Kokava nad Rimavicou je pre jej obyvateľov miestom, kde majú rodinu, blízkych, prácu, kde žijú svoj súkromný a pracovný život. Spojením miestneho prírodného a hospodárskeho potencionálu a uplatnenia odborných znalostí, skúseností, tvorivosti obyvateľov vytvára pridanú hodnotu regiónu, čo sa odrazí na spokojnosti a kvalite života obyvateľstva.

Špecifické ciele / opatrenia:

- podpora existujúcich priemyselných závodov, najmä závodov spracujúcich a zhodnocujúcich drevnú hmotu (revitalizácia výrobných hál, nové technológie spracovania,...)
- podpora vybudovania priemyselného parku v katastri obce
- podpora malých a stredných podnikateľov v oblasti výroby a služieb
- oživiť poľnohospodársku výrobu v súlade s ekologickým využitím prírodného potencionálu,
- vytvorenie podmienok pre rozvoj cestovného ruchu
- udržanie a vytvorenie stabilných pracovných miest pre miestnych obyvateľov vo sfére výroby a služieb

Oprávnení žiadatelia:

- právnické a fyzické osoby
- nezamestnaní, ktorí chcú podnikat'
- všetci malí a strední podnikatelia poskytujúci služby obyvateľstvu
- obec, mikroregión
- mimovládne organizácie

Ciel'/priorita 2

dobudovanie a skvalitnenie miestnej infraštruktúry

Stav infraštruktúry si vyžaduje dobudovanie a rekonštrukciu už zastaralej časti infraštruktúry. Je to predpoklad pre rozvoj v ekonomickej oblasti, oblasti cestovného ruchu, predstavuje vznik nových pracovných príležitostí, zvýši atraktivnosť územia pre samotných obyvateľov aj návštevníkov obce.

Špecifické ciele / opatrenia:

- podpora výstavby a skvalitnenie miestnych sietí – komunikácie, kanalizácie, vodovodu, ČOV, atď.
- dobudovanie ďalšej potrebnej infraštruktúry pre potreby priemyselného parku,
- udržanie a zabezpečenie zdravotníckeho zariadenia a poskytovaných zdravotníckych služieb,
- vytvoriť podmienky pre údržbu a prevádzku už existujúcich športovísk,
- budovať takú infraštruktúru, aby vyhovovala aj potrebám návštevníkov a turistov (informačné centrum, značenie, atď.)
- vytvárať podmienky pre rozvoj bývania (sociálne byty, bytová politika)

Oprávnení žiadatelia:

- obec, mikroregión
- podnikateľské subjekty
- mimovládne organizácie

Ciel'/priorita 3

rozvoj cestovného ruchu s využitím miestnych prírodných a ľudských zdrojov

Prírodné danosti aj s bohatými tradíciami dávajú predpoklady na využitie územia obce pre cestovný ruch. Je dôležité využiť celý potenciál možných zdrojov, aby sa územie stalo pre návštevníkov, ale aj obyvateľov atraktívnym a zaujímavým. Táto skutočnosť sa javí ako východisko zo situácie, keď pôvodné podniky zanikali v dôsledku príchodu trhovej ekonomiky a oživovať ich je finančne neúnosné.

Špecifické ciele / opatrenia:

- vytvorenie vhodných systémových podmienok pre rozvoj tradičných remesiel a farmárstva formou malého a stredného podnikania,
- zvýšiť prítlačivosť územia prostredníctvom rozvoja agroturistiky a vidieckej turistiky (budovanie malých fariem, penziónov a ubytovaní v súkromí,...)
- vytváranie podmienok pre zachovanie kultúrnych pamiatok a ich využitie,
- zabezpečenie a údržba miestnych historických pamiatok,
- zabezpečenie propagácie miestnych zvláštností aj regiónu ako celku
- vybudovať informačnú sieť v rámci MR Sinec Kokavsko, zabezpečiť prístup k informáciám, know how v oblasti CR,

Oprávnení žiadatelia:

- obec, mikroregión
- živnostníci, fyzické osoby, podnikateľské subjekty
- mimovládne organizácie

Ciel'/priorita 4

podpora rozvoja ľudských zdrojov s dôrazom na uplatnenie sa na pracovnom trhu a v oblasti spoločenského života

Akýkoľvek rozvoj územia je podmienený účasťou ľudských zdrojov. Je našou povinnosťou umožniť obyvateľom vzdelávať sa v každom veku a vytvoriť priestor pre uplatnenie vedomostí prednostne v našom regióne. Ak v rozvoji regiónu/územia považujeme účasť odborne vzdelaných a skúsených občanov za ukazovateľ vysokej úrovne regiónu, potom ich chceme čo najviac.

Špecifické ciele / opatrenia:

- podpora vzdelávacích programov pre obyvateľov obce, vzdelávanie cez rôzne projekty
- podpora takých programov vzdelávania zdravotne postihnutým, ktoré im zvýšia šance na zamestnanie
- zabezpečenie materiálno-technického vybavenia základnej školy, postavenie školy ako vzdelávacej inštitúcie aj vo vzťahu k ostatným obyvateľom obce
- zabezpečiť kvalitnú sociálnu pomoc najmä zdravotne postihnutým, či inak sociálne vylúčeným obyvateľom obce (budovanie siete opatrovateľských a sociálnych služieb)
- zabezpečiť podmienky pre rozvoj školstva, kultúry a športu,

Oprávnení žiadatelia:

- obec
- mimovládne a neziskové organizácie
- školy, vzdelávacie inštitúcie
- podnikatelia

Cieľ/priorita 5

vytváranie podporných aktivít s cieľom zvyšovania záujmu obyvateľov o verejný život v obci

Zlá sociálna situácia, nedostatok pracovných príležitostí či nízke príjmy obyvateľstva zapríčiňujú pasívny postoj k verejnému daniu, dôležité je nepodceňovať pasívny vzťah najmä u mládeže. Aktivizovaním dlhodobo nezamestnaných, sociálne vylúčených skupín, mládeže či vekovo staršieho obyvateľstva dosiahnuť zmenu pasívneho postoja na aktívny prístup k životu či prostrediu v ktorom žije a vypestovať u obyvateľov určitú mieru podielu zodpovednosti za dianie v obci.

Špecifické ciele / opatrenia:

- zlepšenie informovanosti obyvateľstva o aktivity verejného záujmu (napr. cez obecné noviny, záujmové organizácie, prácu poslancov obecného zastupiteľstva...)
- osвета a aktivizovanie neprispôsobivej alebo pasívnej komunity napr. cez realizovanie projektov, činnosť miestnych mimovládnych organizácií a pod....)
- iniciovať u obyvateľov záujem o ekologický prístup k životnému prostrediu (prostredie v ktorom žijú a ktorým sa obec prezentuje pred návštevníkmi)
- vytváranie partnerstiev inštitúcií, podnikateľov a mimovládnych organizácií za účelom vzájomnej spoluúčasti na obecnom dianí,

Oprávnení žiadatelia:

- obec, škola
- neziskové organizácie, združenia
- fyzické osoby

8. Konkrétne aktivity v akčnom pláne na obdobie 2005- 2013

Aktivita	Obdobie realizácie	Realizátor	Rozpočet/ Zdroje	Monitorovací indikátory
Ciel' 1				
Zabezpečiť vyvážený a trvaloudržateľný ekonomický rozvoj obce s využitím hospodárskeho a prírodného potencionálu obce				
Územné zabezpečenie lokality pre priemyselnú zónu	2006-2013	Obec, podnikatelia	Obecný rozpočet, granty,	-počet m2
Podpora podnikateľských subjektov drevospracujúceho zamerania	2005-2013	Obec	-	
Podpora podnikateľských subjektov poľnohospodárskeho zamerania	2005-2013	Obec	-	
Vytváranie pracovných príležitostí cez projekty FSR/ESF vo sfére výroby	2006-2013	Obec, podnikatelia MVO,	Vlastné zdroje, granty	-počet vytvorených prac.miest
Ciel' 2				
Dobudovanie a skvalitnenie miestnej infraštruktúry				
Rekonštrukcia miest.komunikácií, verej.osvetlenia, výstavba autobusových zastávok	2006-2007	Obec	9.300 tis.Sk/ Grant,obec.rozpočet	Ďpočet bm ciest -počet svetel.bodov - počet zastávok
Vybudovanie autobusovej stanice v obci	2007-2009	Obec,podnikatelia, VÚC	2.500 tis.Sk	- počet m2 - počet parkov.miest
Vybudovanie obecnej tržnice	2010-2013	Obec,podnikatelia, VÚC	1.500 tis.Sk	-počet predaj.miest
Regulácia potoka Rimavica-časť	2006	Obec, Slov.vodohosp.podnik,	6 mil.Sk	- počet bm
Regulácia potoka Rimavica-časť Jandalov most až po hranice intravilánu	2010-2013	Obec, Slov.vodohosp.podnik	12.mil.Sk	- počet bm
Dokanalizovanie obce	2010-2012	Obec, Vodárenská spol.	40 mil.Sk	- počet bm kanalizácie
Rekonštrukcia vodovodu a kanalizácie v ZŠ	2005-2006	Obec, ZŠ a MŠ	350 tis.Sk/ vlastný rozpočet, granty, dotácie	- počet bm kanalizácie - počet bm vodovod. siete

Program hospodárskeho a sociálneho rozvoja obce Kokava nad Rimavicou

Aktivita	Obdobie realizácie	Realizátor	Rozpočet/ Zdroje	Monitorovací e indikátory
Vybudovanie TI v rekr. oblasti Hája (úprava komunikácií, vodovodu, a kanalizácie,, verej.osvetlenia)	2006-2013	Obec, podnikatelia v CR, vlastníci rekr. Chát,	40 mil.Sk/ vlastný rozpočet, granty, dotácie	- počet bm kanalizácie - počet bm vodovod. Siete - počet svet.bodov
Zateplenie ZŠ, výmena okien	2007-2009	Obec, ZŠ a MŠ	18 mil.SK/ vlastný rozpočet, granty, dotácie	- počet m2 zatep.plochy - počet okien
Rekonštrukcia soc.zariadení v ZŠ a MŠ	2007-2009	Obec, ZŠ a MŠ	900 tis.SK/ vlastný rozpočet, granty, dotácie	- počet ks sanity, - počet m2 obkladov atď.
Vybavenie školskej jedálne	2007-2009	Obec, ZŠ a MŠ	800 tis.Sk/ vlastný rozpočet, granty, dotácie	- počet sporákov, pecí atď.
Nákup budovy pre zriadenie Stanice rýchlej zdravotnej pomoci	2005	Obec	500 tis. Sk	- počet m2 obývatel'nej plochy
Zriadenie zberného dvora	2007-2010	Obec	- vlastný rozpočet, granty, dotácie	- objem zozbieraného odpadu
Nákup KUKA voza	2006	Obec, VÚC	4.500 tis.Sk/ vlastný rozpočet, granty, dotácie	
Zriadenie obecného kompostoviska	2006	Obec	300.tis.Sk/ vlastný rozpočet, granty, dotácie	- počet m2 plochy, - objem v m3
Sanácia skládky TKO	2005	Obec	4 900 tis.Sk /grant, obec.rozpočet	- počet m2 upravenej plochy skládky
Rekonštrukcia miest. Rozhlasu	2007-2008	Obec	1 500 tis.Sk/ vlastný rozpočet, granty, dotácie	-
Rekonštrukcia budovy Obecného úradu na viacúčel.budovu (interier-elektr.sieť,kúrenie...)	2007-2008	Obec	2 mil.Sk /vlastný rozpočet, granty, dotácie	- počet m2
Rekonštrukcia strech a fasády KD	2006-2008	Obec,	2 500 tis.Sk / vlastný rozpočet, granty, dotácie	- počet m2 krytiny, stien atď.

Aktivita	Obdobie realizácie	Realizátor	Rozpočet/ Zdroje	Monitorovací indikátory
Rekonštrukcia amfiteátra	2010-2012	Obec, podnikatelia,	800 tis. SK	
Výstavba kúpaliska	2009-2011	Podnikatelia, obec	10 mil.Sk	-kapacita kúpaliska
Vybudovanie multifunkčného ihriska v priestoroch športového areálu	2006-2007	Podnikatelia, obec	1. 200 tis.Sk	-počet m2 hracej plochy, -kapacita areálu, atď.
Vybudovanie detského ihriska na Rovienke	2006	Obec, MVO, Obyvatelia Rovienky	300 tis.Sk / vlastný rozpočet, granty	- počet m2 plochy
Výstavba ihrísk pri ZŠ	2007-2009	Obec, ZŠ a MŠ, MVO	300 tis.Sk / rozpočet obce, granty	- počet m2 plochy
Vybudovanie prírodných posedení v časti Chorepa s reguláciou potoka	2005-2006	Obec,	430 tis.Sk / rozpočet obce, grant FSR	-počet posedení, - počet bm regul. potoka
Ciel' 3				
Rozvoj cestovného ruchu s využitím miestnych prírodných a ľudských zdrojov				
Výstavba penziónu" Pod Gaštanom"	2005-2007	Podnik. „OROGILDO GMD"s.r.o.	20.700 tis. Sk /vlastný rozpočet	-počet lôžok -počet m2 predaj.plochy, -počet návštevníkov/ nájomcov...
Výstavba polyfunkčného penziónu	2004-2006	Podnik. S.Katreniaková	3 600 tis.Sk / vlastné zdroje, granty	-počet lôžok -počet m2 predaj.plochy, -počet návštevníkov/ nájomcov...
Výstavba pentiónu Močiar, rehabilitač.zariadenia s lyž.vlekmi a tenisovými kurtami	2005-2006	Podnik. A.Mojžítová	12 mil.Sk	-počet lôžok -počet m vlekov -počet návštevníkov, tenis.kurtov...
Zriadenie turist. Infor.kancelárie	2006-2007	Obec, MVO	-	-
Vyznačenie cyklotrás v MR Kokavsko	2006-2007	Obec, MR Sinec Kokavsko	300 tis.SK / granty	- počet tabúl',
Vybudovanie autobus.zastávok/prístreškov v MR Kokavsko	2006	Obec, MR Sinec Kokavsko	400 tis.SK / granty	- počet prístreškov

Aktivita	Obdobie realizácie	Realizátor	Rozpočet/ Zdroje	Monitorovací indikátory
Rekonštrukcia židovskej synagógy	2006-2007	Obec, MVO	300 tis.Sk /granty	
Zriadenie stálej expozície v židovskej synagóge	2008-2010	Obec	500 tis.Sk	-počet m2 výstav. plochy
Výstavba westernového areálu	2008	OZ Kokavská mládež, OZ ROK, partneri	1 500 tis.Sk	- počet m2 plochy, - počet návštevníkov
Medzinár. folk. festival „Koliesko“	každoročne	Obec, MVO	1 mil.Sk / rozpočet obce, dotácie	- počet návštevníkov, - počet účinkujúcich.. .
„Memoriál Štefana Hronca“- futbalový turnaj	každoročne	Obec, FK Štart Kokava	250 tis. Sk	- počet návštev níkov, účinkujúcich...
„Balval fest“ - medzin. rómsky festival	každoročne	Obec, KVOZ Lačno drom	300 tis.Sk / rozpočet obce, dotácie	- počet návštevníkov, - účinkujúcic h...
„Náučný chodník“- stretnutie ml.priateľov lesa	každoročne	Obec, ZŠ a MŠ,	12 tis. rozpočet obce, zdroje ZŠ	- počet zúčast. detí
„Country festival“	každoročne		150 tis.Sk/ rozpočet, granty	- počet zúčastnených - počet účinkujúcich..
Vydávanie obecných novín- občasník	každoročne	Obec, MVO	20 tis.Sk úrozpočet obce, granty	- počet vydaných čísiel
Rodeo preteky	2007	OZ Kokavská mládež	200 tis.Sk /granty rozpočet OZ	- počet návštevníkov.
Cieľ 4				
Podpora rozvoja ľudských zdrojov s dôrazom na uplatnenie sa na pracovnom trhu a v oblasti spoločenského života				
Vzdelávacie aktivity v oblasti rozvoja ľudských zdrojov prostredníctvom projektov	2006-2013	OZ ROK	Podľa výziev	- počet rekv. účastníkov -počet vyškol. trénerov
Vzdelávanie žien v oblasti IT	2005-2006	OZ ROK	1 450 tis.SK / rozpočet OZ, grant	- počet rekv. účastníkov
Práca s mládežou	2005-2013	MVO	Granty, vlastný rozpočet MVO	- počet účastníkov

Aktivita	Obdobie realizácie	Realizátor	Rozpočet/ Zdroje	Monitorovací indikátory
Ciel' 5				
Vytváranie podporných aktivít s cieľom zvyšovania záujmu obyvateľov o verejný život v obci				
Podpora spoločenských aktivít menšieho rozsahu (spoločenské zábavy, posedenia, občianske aktivity....	2005-2013	MVO, Obec, podnikatelia-partneri, kluby, ostatné skupiny	-	-
Zriadenie Súkrom. centra voľného času pre deti	2005	KVOZ Lačno drom	300 tis.Sk	-počet navštevuj.detí - počet krúžkov...
Vybudovanie oddychovej zóny pri KD (obnova parku, obnova a doplnenie mobiliáru parková výsadba, obnova fontány)	2006-2013	Obec, MVO	500 tis.Sk / rozpočet obce, granty	- počet m2 plochy

Finančné zdroje

Žiadatelia môžu financovať plánované aktivity z týchto zdrojov:

1. štátne zdroje - v obmedzenej miere (dotácie ministerstiev, POD)
2. vlastné zdroje - rozpočty obcí, vklady podnikateľov a združení, vlastná dobrovoľná práca
3. iné zdroje - sponzori, donori, nadácie, podporné fondy

Štrukturálne fondy a Kohézny fond

- Európsky fond regionálneho rozvoja (ERDF)
 - Miestny ekonomický rozvoj a podpora zamestnanosti (rozvoj infraštruktúry, rozvoj cestovného ruchu)
 - Rozvoj konkurencieschopnosti podnikov a investícií
 - Cezhraničná spolupráca, spolupráca medzi regiónmi a medzi štátmi
 - Rozvoj vedy, techniky a informačnej spoločnosti
 - Ochrana opatrenia na zlepšenie životného prostredia
 - Podpora rovnoprávnosti medzi mužmi a ženami
- Európsky sociálny fond (ESF)
 - Vzdelávanie, školenia a poradenstvo
 - Podpora vzniku pracovných miest a podnikania
 - Aktívna politika trhu práce na zamedzenie nezamestnanosti
 - Podpora väzieb medzi praxou a vzdelávaním, školeniami a výskumom
 - Podpora poskytovania služieb vrátane služieb starostlivosti, podpora rozvoja vzdelávania v sociálnej oblasti
 - Podpora rovnakých príležitostí pre ženy a mužov pri vstupe na trh práce
- Európsky poľnohospodársky usmerňovací a garančný fond (EAGGF)
 - Rozvoj poľnohospodárstva v zaostalých regiónoch so štrukturálnymi problémami
 - Zlepšenie štruktúry poľnohospodárskych majetkov, marketing, diverzifikácia činností
 - Konverzia poľnohospodárskej výroby, zavedenie nových technológií a zlepšenie kvality výrobkov
 - Udržateľný rozvoj lesov a poľnohospodárstva
 - Podpora poľnohospodárskych systémov s nízkymi vstupmi
 - Rozvoj ekonomických činností, zachovanie, vznik pracovných miest, zlepšenie pracovných a životných podmienok

- Finančný nástroj pre usmerňovanie rybolovu (FIFG)
 - Viacročné programy pre rybárstvo
 - Obnova flotíl a modernizácia lodí
 - Spoločné podniky
 - Pobrežný lov rýb v malom rozsahu
 - Ochrana a rozvoj vodných zdrojov a vnútrozemského lovu rýb

- Kohézny fond
 - Projekty životného prostredia
 - Projekty dopravnej infraštruktúry spoločného záujmu (transeurópska dopravná sieť)
 - Predbežné dopadové štúdie, ktoré napomáhajú implementácii projektov
 - Štúdie, ktoré prispievajú k schvaľovaniu, monitorovaniu, dohľadu alebo hodnoteniu projektov

Spoločné podmienky pre úspešné projekty:

Investičný projekt musí mať:

- Projektovú dokumentáciu a stavebné povolenie
- Vysporiadané vlastnícke vzťahy
- Finančné prostriedky na predfinancovanie projektu (vlastné zdroje, úver)
- Podnikateľský a finančný plán v prípade ziskových projektov
- Niektoré projekty (oblasť ŽP) vyžadujú hodnotenie EIA
- Informácie o termínoch, kofinancovaní, dĺžke projektu sú stanovené vždy vo výzve na predkladanie projektov - na web stránkach ministerstiev

Podmienky pre úspešnú realizáciu navrhovaných priorít:

- Existencia PHSR obce, mikroregiónu, kde budú tieto priority zahrnuté
- Vyčlenenie prostriedkov v rozpočte na kofinancovanie projektov
- PHSR pripravený za účasti zástupcov všetkých sektorov (princíp partnerstva)

Tento dokument bol vypracovaný v rámci Projektu „Aktivizácia komunitných skupín prostredníctvom tvorby akčných plánov MR Kokavsko“ a finančne bol podporený Fondom sociálneho rozvoja a Európskym sociálnym fondom.



Na príprave Programu hospodárskeho a sociálneho rozvoja obce Kokava nad Rimavicou spolupracovala pracovná skupina v zložení:

Ondrej Bálint, starosta obce Kokava nad Rimavicou

Ing. Anežka Morongová, projektový manažér

Ing. Ivana Jirsová, člen pracovnej skupiny

Ing. Katarína Spodniaková, člen pracovnej skupiny

PHSR je schválený uznesením OZ č. 1/2006-B/4, zo dňa 26.01.2006 – bez pripomienok.

V Ý P I S

**z uznesenia č. 1/2006 zo zasadnutia Obecného zastupiteľstva v Kokave nad Rimavicou,
konaného dňa 26. januára 2006**

Obecné zastupiteľstvo v **Kokave nad Rimavicou** na svojom riadnom zasadnutí dňa **26. januára 2006** prerokovalo jednotlivé body programu, ako i ďalšie ústne a písomné návrhy na tomto zasadnutí vznesené a rozhodlo takto:

Obecné zastupiteľstvo uznesením číslo 1/2006 v súlade s ustanovením § 11 ods.4 zákona č. 369/1990 Zb. o Obecnom zriadení v platnom znení

B/ S C H V A Ľ U J E

4. Program hospodárskeho a sociálneho rozvoja Obce Kokava nad Rimavicou
- bez pripomienok. **- jednohlasne- 9 – za**

V Kokave nad Rimavicou, dňa 26.januára 2006
Za správnosť: Beracková Anna

Ondrej B á l i n t, v. r.
starosta obce
Kokava nad Rimavicou

Anna Š u l e k o v á, v. r.
overovateľ
Obecného zastupiteľstva
v Kokave nad Rimavicou

Jaroslav Š v a n t i a k, v. r.
overovateľ
Obecného zastupiteľstva
v Kokave nad Rimavicou