



PROGRAM HOSPODÁRSKEHO ROZVOJA A SOCIÁLNEHO ROZVOJA OBCE ZEMPLÍNSKY BRANČ

Formulár č. Ú 7 Titulná strana

Názov:	Program hospodárskeho rozvoja a sociálneho rozvoja obce Zemplínsky Branč na roky 2016 – 2022
Územné vymedzenie:	Košický kraj, okres Trebišov
Územný plán obce schválený:	Áno
Dátum schválenia:	
Dátum platnosti:	
Verzia:	1.0
Publikovaný verejne:	

Tabuľka č. 1 – Základné informácie o obci

Základné údaje	
Kraj	Košický
Okres	Trebišov
Obec	Zemplínsky Branč
Prvá písomná zmienka	1273
Nadmorská výška	108
Rozloha	724,86 ha
Počet obyvateľov	476 (31.12.2015)
Hustota obyvateľstva	65,53 obyv./km ²
PSČ	076 02
Štatistická územná jednotka	544043
Adresa obecného úradu	Kostolná ulica 42/2, 076 02 Zemplínsky Branč
Telefón	056/66 888 60
E-mail	obeczbranc@e-max.sk
Web	www.zemplinskybranc.sk
IČO	00 332 224
DIČ	2020773645

Zdroj: Obecný úrad Zemplínsky Branč, ŠÚ SR

Obsah

1.	Úvod	5
1.1.	Zámer spracovania Programu hospodárskeho rozvoja a sociálneho rozvoja obce	5
1.2.	Harmonogram spracovania Programu hospodárskeho rozvoja a sociálneho rozvoja obce	6
1.3.	Metódy zapojenia verejnosti do prípravy Programu hospodárskeho rozvoja a sociálneho rozvoja obce	7
1.4.	Východiskové a koncepcné dokumenty	8
2.	Základná charakteristika obce	11
2.1.	História obce	12
2.2.	Prírodné podmienky	12
2.3.	Ľudské zdroje	16
2.4.	Vzdelávanie a štruktúra školských zariadení	20
2.5.	Ekonomické zdroje	22
2.6.	Materiálne a fyzické zdroje	24
2.7.	Technická infraštruktúra	26
2.8.	Životné prostredie	28
2.9.	Samospráva	30
2.10.	Rozpočet obce	31
2.11.	Analýza externého prostredia	31
2.12.	STEEP Analýza	34
2.13.	SWOT Analýza	35
3.	Strategická časť	38
3.1.	Vízia obce	38
3.2.	Formulácia a návrh stratégie	39
4.	Programová časť	45
4.1.	Opatrenia a projekty	45
4.2.	Súbor ukazovateľov výsledkov a dopadov	47
5.	Realizačná časť	53
5.1.	Inštitucionálne a organizačné zabezpečenie realizácie Programu hospodárskeho rozvoja a sociálneho rozvoja obce	53
5.2.	System hodnotenia a monitorovania Programu hospodárskeho a sociálneho rozvoja obce	54
5.3.	Akčný plán	56
6.	Finančná časť	58
6.1.	Indikatívny finančný plán počas celej realizácie Programu hospodárskeho rozvoja a sociálneho rozvoja obce	58

6.2.	Viac zdrojové financovanie jednotlivých projektov.....	59
6.3.	Systém hodnotenia a zaradovania projektov do financovania	61
7.	Záver	63
Povinné prílohy Programu hospodárskeho rozvoja a sociálneho rozvoja obce Zemplínsky Branč.....		64
Príloha č. 1		64
Príloha č. 2		65
Príloha č. 3		66

1. Úvod

Program hospodárskeho rozvoja a sociálneho rozvoja (ďalej PRO) obce Zemplínsky Branč s výhľadom do roku 2022 je základný a kľúčový dokument pre riadenie obce, ktorý vychádza z poznania situácie a konkrétnych potrieb obyvateľov, podnikateľských subjektov, záujmových skupín a ďalších subjektov na území a formuluje svoju predstavu o budúcnosti. Bol spracovaný na základe zákona č. 539/2008 Z. z. o podpore regionálneho rozvoja v znení zákona č. 309/2014 Z. z. Je to strednodobý strategický dokument, ktorý na základe analýzy hospodárskeho a sociálneho rozvoja obce určuje strategické ciele a priority rozvoja obce. Je nástrojom na napĺňanie vízie smerovania a rozvoja obce.

1.1. Zámer spracovania Programu hospodárskeho rozvoja a sociálneho rozvoja obce

Program hospodárskeho rozvoja a sociálneho rozvoja obce Zemplínsky Branč bol spracovaný ako strategický dokument pre rozvoj a riadenie obce, ktorý je nositeľom rozvojovej politiky obce, predstáv jej vedenia a obyvateľov o smerovaní rozvoja obce. Spracovaním PRO dáva obec najavo svoj záujem o svoju budúcnosť ako aj budúcnosť svojich obyvateľov, pričom v podobe dokumentu PRO získava obec nástroj na aktívne riadenie rozvoja. Spracovaný Program hospodárskeho rozvoja a sociálneho rozvoja obce je jedným zo základných princípov politiky Európskej únie – princíp programovania. Program hospodárskeho rozvoja a sociálneho rozvoja obce oprávňuje obec uchádzať sa o finančnú podporu na realizáciu projektov zo štrukturálnych fondov Európskej únie.

Formulár č. Ú 1 – Zámer spracovania Programu hospodárskeho rozvoja a sociálneho rozvoja

Zámer spracovania Programu hospodárskeho rozvoja a sociálneho rozvoja obce	
Názov dokumentu	Program hospodárskeho rozvoja a sociálneho rozvoja obce Zemplínsky Branč na roky 2016 – 2022
Forma spracovania	Pracovníkmi samosprávy Externí odborníci – spolupráca
Riadenie procesu spracovania	Pracovné skupiny zložené z vedenia obce, zamestnancov OcÚ, poslancov OZ a komisií. Zapojenie verejnosti a komunikácia s verejnosťou prebiehala prostredníctvom dotazníkového prieskumu, informácie boli umiestňované na webovom sídle obce, boli predkladané na zasadnutiach obecného zastupiteľstva.
Obdobie spracovania	Program hospodárskeho rozvoja a sociálneho rozvoja obce

	bol spracovaný v období november 2016 – január 2017 Harmonogram spracovania je uvedený v nasledujúcej tabuľke.
Financovanie spracovania	Náklady spojené so spracovaním Programu hospodárskeho rozvoja a sociálneho rozvoja obce hradila obec z vlastných nákladov, z rozpočtu obce.

1.2. Harmonogram spracovania Programu hospodárskeho rozvoja a sociálneho rozvoja obce

Harmonogram spracovania PRO bol vypracovaný na základe zákona č. 539/2008 Z.z. o podpore regionálneho rozvoja v znení zákona č. 309/2014 Z.z., ktorý definuje Program hospodárskeho rozvoja a sociálneho rozvoja obce ako strednodobý programový dokument, ktorý obsahuje analýzu hospodárskeho a sociálneho rozvoja obce, hlavné smery jej vývoja, stanovenie cieľov, úloh vo všetkých oblastiach života obce. Harmonogram spracovania Programu rozvoja obce bol odhadnutý na 3 mesiace. Nasledujúca tabuľka predstavuje stručný harmonogram spracovania podľa jednotlivých častí PRO.

Formulár č. Ú 3 – Harmonogram spracovania Programu hospodárskeho rozvoja a sociálneho rozvoja obce

Termín	November	December	Január
Úvod			
Analytická časť			
Strategická časť			
Programová časť			
Realizačná časť			
Finančná časť			
Záver			

Prvým krokom harmonogramu spracovania PRO bolo zostavenie a schválenie zámeru Programu hospodárskeho rozvoja a sociálneho rozvoja obce Zemplínsky Branč obecným zastupiteľstvom. V rámci úvodných príprav bolo iniciované zriadenie riadiacej a pracovnej skupiny. Nasledujúcim krokom bolo zverejnenie informácie o spracovaní programu hospodárskeho rozvoja a sociálneho rozvoja obce a dotazníka pre občanov v rámci informovanosti verejnosti. Analýza vnútorného a vonkajšieho prostredia a získanie podkladov pre analytickú časť bola ďalším krokom. Spracovanie východísk pre strategickú časť a vypracovanie strategickej vízie a formulácia strategických cieľov a opatrení vyústilo do návrhu aktivít a prípravy projektov. Vypracovanie akčného plánu, systému monitorovania, hodnotenia a aktualizácie

programu hospodárskeho rozvoja a sociálneho rozvoja obce je výstupom strategickkej a programovej časti. Finančný rámec pre realizáciu a výber projektov v súlade s finančno-ekonomickými možnosťami predstavuje finančnú časť spracovania Programu hospodárskeho rozvoja a sociálneho rozvoja obce.

1.3. Metódy zapojenia verejnosti do prípravy Programu hospodárskeho rozvoja a sociálneho rozvoja obce

Od prvého kroku prípravy spracovania dokumentu bola verejnosť obce zapojená do tohto procesu. Na internetovej stránke obce bol zverejnený Dotazník pre prípravu Programu hospodárskeho rozvoja a sociálneho rozvoja obce Zemplínsky Branč, obyvatelia obce boli informovaný prostredníctvom internetovej stránky obce o stave spracovania. Prostredníctvom dotazníkového prieskumu sa osobne podieľali na stanovení hlavných cieľov a úloh pre predstaviteľov obce a o smerovaní rozvoja obce.

Formulár č. Ú 7 – Metódy zapojenia verejnosti do prípravy PRO

Metóda	Informovanie verejnosti	Získavanie názorov verejnosti	Zohľadnenie názorov verejnosti
Tlačené materiály			
Verejné informačné tabule	áno		
Informačné formuláre, tabuľky údajov	áno		
Internetové stránky	áno		
Využitie existujúcich médií			
Zverejňovanie informácií v miestnej tlači	áno		
Stretnutia			
Stretnutia s kľúčovými ľuďmi/skupinami	áno	áno	áno
Návšteva v dotknutom území	áno	áno	áno
Využitie miestnych ľudí na získavanie názorov	áno	áno	áno
Rozhovory a prieskumy			
Dotazník pre záujmové skupiny	áno	áno	
Dotazník pre širokú verejnosť	áno	áno	
Poradné skupiny			
Miestne poradné skupiny	áno	áno	áno

1.4. Východiskové a koncepčné dokumenty

Podpora regionálneho rozvoja sa uskutočňuje v súlade s programovaním na:

Miestnej úrovni

- Územný plán obce
- Rozpočet obce
- Program odpadového hospodárstva

Národnej úrovni

- Partnerská dohoda - definuje stratégiu a priority pre efektívne a účinné využívanie fondov EÚ. Jedná sa o základný národný dokument, ktorý zastrešuje všetky Operačné programy SR pre programovacie obdobie 2014-2020.
- Pozičný dokument Európskej komisie k Partnerskej dohode a programom SR na roky 2014 – 2020 – identifikuje z pohľadu Európskej komisie hlavné rozvojové potreby s možnosťou financovania opatrení v rámci fondov Spoločného strategického rámca EÚ v podmienkach SR.
- Stratégia financovania Európskych štrukturálnych a investičných fondov pre programovacie obdobie 2014 – 2020.
- Integrovaný regionálny operačný program (IROP).

Nadnárodnej úrovni

- Stratégia EÚ 2020
- Spoločný strategický rámec Európskej komisie
- Nariadenia Európskej komisie
- CENTROPE – Správa o regionálnom rozvoji
- CENTROPE – Nástroj na hodnotenie potrieb infraštruktúry
- CENTROPE – Stratégia ľudského kapitálu
- CENTROPE – Stratégia v oblasti vedomostného regiónu
- CENTROPE – Stratégia v oblasti priestorovej integrácie a Akčný plán 2013+
- CENTROPE – Stratégia v oblasti kultúry a cestovného ruchu 2013+
- Národný (regionálny) rozvojový plán – hlavný dokument pre vyjednanie podpory zo Štrukturálnych fondov Európskej únie.
- Sektorové operačné programy – taktické dokumenty vytvorené na úrovni ministerstiev, ktoré rozpracovali problémové celky, pre ktoré bude žiadané spolufinancovanie z EÚ.
- Regionálne operačné programy.

Všetky strategické dokumenty sú spracované vo vzájomnej nadväznosti a postupnosti. Obec Zemplínsky Branč má pri napĺňaní svojich cieľov a priorít hospodárskeho a sociálneho rozvoja možnosti využívať nasledujúce operačné programy a ostatné dotačné schémy:

Tabuľka č. 2 - Zoznam analyzovaných koncepčných dokumentov

Názov dokumentu	Platnosť dokumentu	Úroveň dokumentu	Zdroj
Partnerská dohoda SR 2014-2020	2020	národná	www.partnerskadohoda.gov.sk
Program rozvoja vidieka SR	2020	národná	www.mpsr.sk
Integrovaný regionálny operačný program	2020	národná	www.mpsr.sk
Operačný program Ľudské zdroje	2020	národná	www.employment.gov.sk
Operačný program Kvalita životného prostredia	2020	národná	www.opzp.sk
Operačný program Efektívna verejná správa	2020	národná	www.minv.sk/?opevs
Program hospodárskeho a sociálneho rozvoja KSK	2022	regionálna	www.vucke.sk

Zdroj: Obecný úrad Zemplínsky Branč



ANALYTICKÁ ČASŤ

PROGRAMU HOSPODÁRSKEHO ROZVOJA A SOCIÁLNEHO ROZVOJA OBCE ZEMPLÍNSKY BRANČ

2. Základná charakteristika obce

Tabuľka č. 3 – Základná charakteristika obce

Základná charakteristika obce Zemplínsky Branč (k 31.12.2015)	
Názov okresu	Trebišov
PSČ	076 02
Prvá písomná zmienka	1273
Celková výmera územia (km ²)	7,25
Kód obce	544043
Názov kraja	Košický
Telefónne smerové číslo	056
Nadmorská výška m n. m.	108
Hustota obyvateľstva na km ²	65,53

Zdroj: ŠÚ SR

Obec Zemplínsky Branč leží uprostred Východoslovenskej nížiny, severne od Zemplínskych vrchov. Obcou preteká významný vodný tok Chlmec. Obec Zemplínsky Branč sa nachádza 9 km južne od mesta Trebišov a 46 km od krajského mesta Košice. Obec katastrálne hraničí na západe s obcou Hraň, na juhu s obcou Novosad a zo severu hraničí s obcou Kožuchov. Stred obce Zemplínsky Branč leží na kóte 108 m n. m. Obec Zemplínsky Branč je súčasťou širšieho urbanizačného priestoru Trebišov, s okolitými obcami vytvára Mikroregión Rovina. Obec je členom Miestnej akčnej skupiny TOKAJ – ROVINA. Územie obce Zemplínsky Branč je súčasťou okresu Trebišov a Košického samosprávneho kraja.



Obrázok č. 1, Zdroj: Google maps

2.1. História obce

Územie, na ktorom leží obec, je známe z prvej písomnej zmienky o obci Sirník. Listina z roku 1067 opisuje hranice chotárov. Prvá písomná zmienka o obci je z roku 1273 a dedina bola majetkom Juraja z Branča. V roku 1332 mala obec svoju faru a kostol. V 14. a 15. storočí obec patrila zemanom z obce Kožuchov. V roku 1441 sa v dedine nachádzalo asi 26 sedliackych sídiel. V jednom sídle žilo 7 – 20 obyvateľov, čo znamená že obec mala v tom čase asi 500 obyvateľov. V roku 1567 v obci bola iba jedna sedliacka usadlosť, čo je zrejmé z odvedených daní. V roku 1600 bolo v obci 15 poddanských domov, kostol, fara a škola. Záznamy z roku 1715 uvádzajú, že v Branči boli iba 2 sedliacke domácnosti a tri opustené, v roku 1720 4 obývané sedliacke domácnosti a drobní zemanovia. Zemplínsky Branč postupne narastal. V roku 1787 bolo v obci 56 domov a 453 obyvateľov, v roku 1861 už to bolo 61 domov a 451 obyvateľov. Medzi významných zemanov, ktorí žili v obci boli rodiny Barkóciovci a Klobušický.

Genéza názvu obce:

- 1273, 1357 - Baranch
- 1773 - Barancža
- 1920 - Branč
- 1948 – maďarsky: Barancs, slovensky: Zemplínsky Branč

2.2. Prírodné podmienky

Geomorfológia

Obec Zemplínsky Branč patrí do geomorfologického celku Východoslovenská nížina. Východoslovenská nížina patrí do Alpsko-Himalájskej sústavy, do podsústavy Panónska panva, provincia Východoslovenská panva, subprovincia Veľká dunajská kotlina. Východoslovenská nížina, vznikla nerovnomernými tektonickými poklesmi zemskej kôry vo vnútri karpatského oblúka v priebehu neogénu a kvartéru. Poklesové pohyby podmienili i prevahu akumulčných procesov a tým plochý nížinný reliéf, tvorený riečnymi nánosmi, sprašami a viatymi pieskami. Východoslovenská nížina potiská, predstavuje intenzívne poklesávajúcu panvu vyplnenú neogennými i kvartérnymi sedimentami. Redeponované sedimenty tvoria v súčasnosti íly, piesky, štrky, čiastočne tufy a tufity. Jednotlivé tektonické kryhy tvoriace panvu sú vyplnené až 70 m mocnými polohami kvartérnych štrkov, ílov a pieskov. Na povrchu ich prekrývajú pokrovy spraší a sprašových hĺn. Poklesy vo Východoslovenskej nížine majú za následok aj vejárovitý tvar riečnej siete. Poklesy prebiehali nerovnomerne, následkom čoho je územie sústavou zlomov rozložené na samostatné bloky – kryhy. Pohyb týchto kryh je nerovnomerný tak v intenzite ako aj čase a priestore. Dôsledkom toho sa územie rozdiferencovalo na relatívne stabilnejšie kryhy a kryhy s výraznou poklesovou tendenciou. Odrazom tejto diferenciácie je rozčlenenie celého

širšieho územia na vyššie položené územia s reliéfom tabúl a na územia intenzívne poklesávajúce, tvoriace nízko položené roviny. Reliéf územia obce Zemplínsky Branč je po geomorfologickej stránke takmer úplne rovinatý, plochý s nepatrnými denivelíciami či už konvexného alebo konkávneho charakteru.

Nerastné suroviny

Východoslovenská nížina je vyplnená neogénnymi ílmi, pieskami, vápencami a štrkami. Tieto horniny vystupujú na okraji Slanských a Zemplínskych vrchov. Pozdĺž riek ich pokrývajú riečne sedimenty mimo nich spraše, sprašové hliny a na juhovýchode viete piesky. Na geologickej stavbe sa najväčšmi podieľajú flyšové paleogénne a kriedové súvrstvia pieskovcov ílovcov, slieňovcov a zlepenecov. Reliéf nesie typické znaky flyšových pohorí. Na miestach s odolnejšími pieskovecami vyčnievajú chrbty tam, kde sú menej odolné ílovce a slieňovce sú vodou vyhlbené dlhé erózne brázdy. Na území obce sa nenachádzajú žiadne výhradné ložiská nerastov.

Pôda

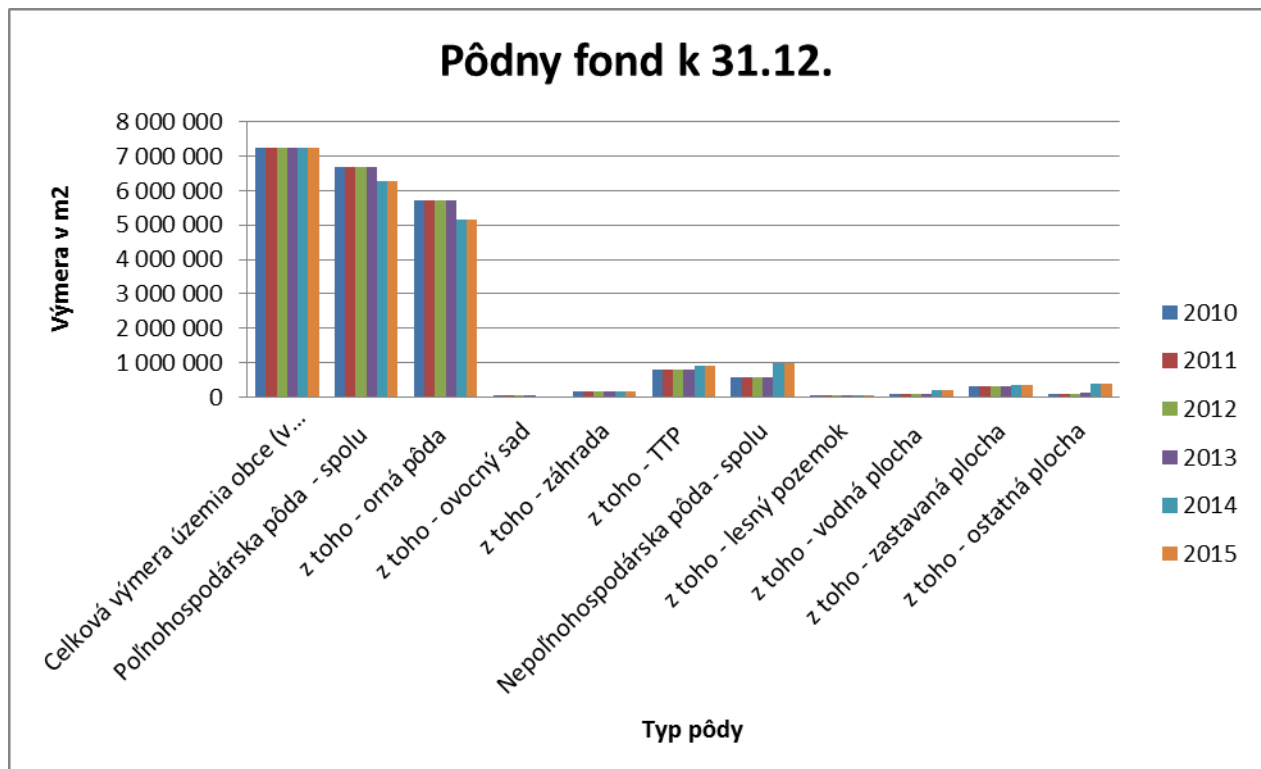
Vo Východoslovenskej nížine na širokých riečnych nivách sú nivné pôdy fluvizeme a lužné pôdy čiernice. Na sprašiach vznikli ilimerizované pôdy, luvizeme, miestami hnedozeme a černozeme. Prevažuje hnedá lesná pôda, ktorú v najvyšších polohách strieda podzol. V katastrálnom území obce Zemplínsky Branč prevládajú ilimerizované pôdy, fluvizeme, miestami hnedozeme. V širšom záujmovom území aj terestrické ilimerizované pôdy až oglejené pôdy na sprašových a iných hlinách s nízkym obsahom humusu 2 až 3 %. Ich využitie je hlavne ako orné pôdy s prevahou pestovania obilnín, kukurice, strukovín a krmovín. Náchylnosť na kontamináciu pôd je v možnosti translokácie kontaminovaných látok do hlbších častí pôd profilu a do podzemných vôd.

Tabuľka č. 4 - Pôdny fond obce Zemplínsky Branč

Rok	2010	2011	2012	2013	2014	2015
Celková výmera územia obce (v m²)	7 256 809	7 256 809	7 256 809	7 256 809	7 248 553	7 248 553
Poľnohospodárska pôda - spolu	6 696 714	6 696 028	6 695 613	6 696 670	6 267 161	6 267 161
z toho - orná pôda	5 708 902	5 708 727	5 708 312	5 708 312	5 173 830	5 173 830
z toho – ovocný sad	5 330	5330	5330	5330	0	0
z toho - záhrada	169 536	169 536	169 536	170 593	175 681	175 681
z toho - TTP	812 946	812 435	812 435	812 435	917 650	917 650
Nepoľnohospodárska pôda - spolu	560 095	560 781	561 196	560 139	981 392	981 392

z toho - lesný pozemok	25 716	25 716	25 716	25 716	42 128	42 128
z toho - vodná plocha	98 142	98 142	98 142	98 142	219 398	219 398
z toho - zastavaná plocha	327 367	327 543	327 543	325 508	338 105	338 105
z toho - ostatná plocha	108 870	109 380	109 795	110 773	381 761	381 761

Zdroj: www.statistics.sk



Graf č. 1 – Pôdny fond

Hydrologické pomery

Z hydrologického hľadiska patrí územie obce Zemplínsky Branč do povodia Bodrogu. Cez katastrálne územie obce preteká vodohospodársky významný tok Chlmec. V rkm 0,0 – 3,8 preteká obojstranne ohradzovaným korytom. Po východnej hranici intravilánu obce preteká potok s upraveným korytom na Q50-ročnú vodu. Všetky ostatné drobné vodné toky nemajú dostatočnú kapacitu na prevedenie prietoku Q100 ročnej veľkej vody. Na území obce sa nachádzajú odvodňovacie kanále v správe Hydromeliorácií š.p. Bratislava.

Klimatické pomery

Podľa mapy klimatických oblastí (Atlas krajiny SR, 2002) územie obce patrí do teplej klimatickej oblasti. Zemplín je po Podunajskej nížine druhou najteplejšou oblasťou Slovenska. Priemerná ročná teplota sa pohybuje v rozpätí 9 až 10 °C. Priemerné trvanie slnečného svitu v tejto oblasti je 2 200 hodín ročne. Priemerné teploty na Zemplíne sú v januári -1 až -4 °C na nížine

a -5 až -7 °C na najvyšších vrchoch, priemerná teplota v júli sa pohybuje v rozmedzí 18,8 až 20,5 °C na nížine a 12 až 16 °C na najvyšších vrchoch. Ročný úhrn zrážok sa pohybuje okolo 530 až 700 mm na nížine. Zrážky sú hlavne v júni a v júli.

Rastlinstvo

Na základe fytogeografického členenia Slovenska (Atlas SSR, 1980) patrí územie obce do:

- oblasti panónskej flóry (Pannonicum)
- obvodu vlastnej panónskej flóry
- okresu Východoslovenská nížina.

Táto poloha sa výrazne odráža i v zložení flóry posudzovaného územia - typické je teplomilné, xerotermné rastlinstvo. Zastúpené sú predovšetkým prvky submediteránne, mediteránne a pontické. Územie je charakteristické spoločenstvami kultúrnej stepi, kde podstatnú časť biotopov tvorí orná pôda, menej lúky, pasienky a melioračné kanály s p miestnou brehovou zeleňou, medzné zelené pásy, remízky a vetrolamy s pomerne chudobným zastúpením druhov fauny a flóry. Do pôvodnej skladby vegetačného krytu riešeného územia v značnej miere zasiahol človek, ktorý systematickým rúbaním a kľčovaním lesných porastov ale aj intenzívnym odvodňovaním časť územia premenil na ornú pôdu, lúky a pasienky. Dominantný druh vysokej drevinnej zelene na území obce tvorí najmä vrbá biela (*Salix alba*), vrbá popolavá (*Salix cinerea*), vtrúsene vrbá rakyta (*Salix caprea*), topoľ osikový (*Populus tremula*), jaseň štíhly (*Fraxinus excelsior*), jelša lepkavá (*Alnus glutinosa*) v podrade krušina jelšová (*Frangula alnus*), bršlen európsky (*Euonymus europaea*), svíb krvavý (*Cornus sanguinea*), kalina obyčajná (*Viburnum opulus*), baza čierna (*Sambucus nigra*) a i.

Živočíšstvo

Súčasná štruktúra žijúcej fauny na území obce je odrazom pôsobenia človeka v krajne. Prevažná časť živočíchov je naviazaná na biotopy lúk, plochy s nelesnou drevinou vegetáciou a vodné plochy. Zo stavovcov sú typickými obyvateľmi týchto lesov napr. rosnička zelená, užovka obyčajná, z vtákov volavka popolavá, kukučka obyčajná, ďateľ veľký, sýkorka veľká, drozd plavý, slávik obyčajný, kúdeľníčka lužná, svrčiak riečny, z cicavcov piskor obyčajný, ryšavka žltohrdlá, hrdziak hôrny, veverica obyčajná, líška obyčajná, sviňa divá, srnec hôrny a iné. Územie obce je zaradené do Chráneného vtáčieho územia Ondavská rovina (SK CHVÚ 037), na zabezpečenia priaznivého stavu biotopov druhov vtákov európskeho významu a biotopov sťahovavých druhov vtákov bociana bieleho, ďatľa hnedkavého, ľabtušky poľnej, orla kráľovského, pipišky chochlatej, prepelice poľnej, pŕhlaviara čiernohlavého, rybárika riečného, sokola rároha, chriašteľa poľného.

2.3. Ľudské zdroje

Nasledujúca časť prezentuje vývoj a štruktúru obyvateľstva podľa jednotlivých charakteristík, ako vek, prírastok, úbytok, migračné saldo, národnosť, náboženstvo.

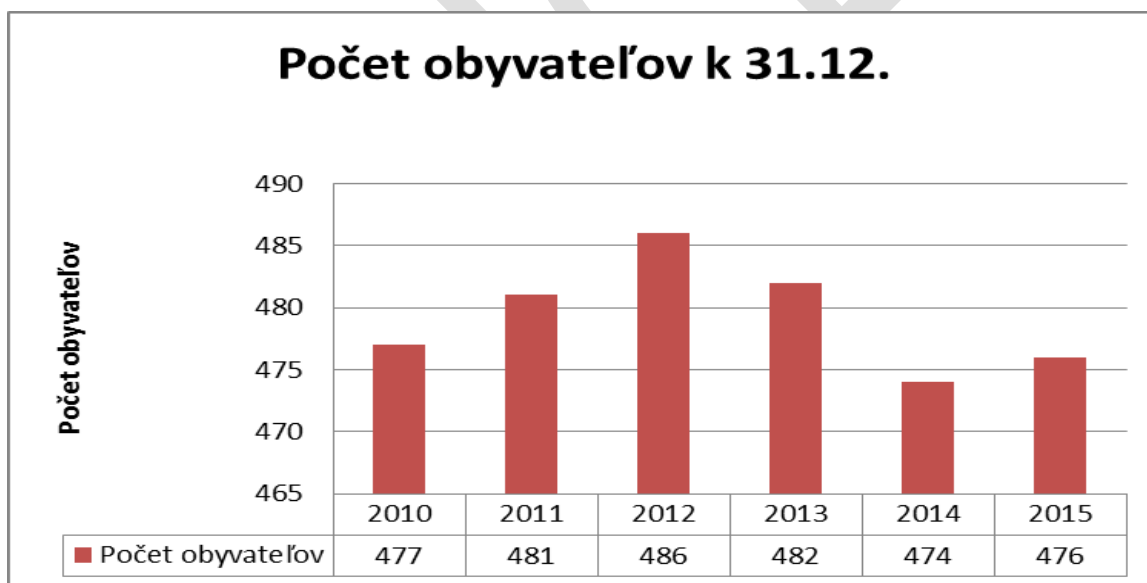
Obyvateľstvo

Od roku 2010 do roku 2012 zaznamenala obec Zemplínsky Branč nárast trvale bývajúceho obyvateľstva. V rokoch 2013 a 2014 bol zaznamenaný mierny pokles obyvateľstva. Najvyšší počet trvale bývajúceho obyvateľstva za posledných 6 rokov bol zaznamenaný v roku 2012. V obci je k 31.12.2015 evidovaných 476 obyvateľov. V rámci celkového počtu obyvateľov predstavujú ženy 51,47 % a muži 48,53 % obyvateľov.

Tabuľka č. 5 – Stav obyvateľstva obce Zemplínsky Branč

Rok	2010	2011	2012	2013	2014	2015
Počet obyvateľov	477	481	486	482	474	476

Zdroj: www.statistics.sk

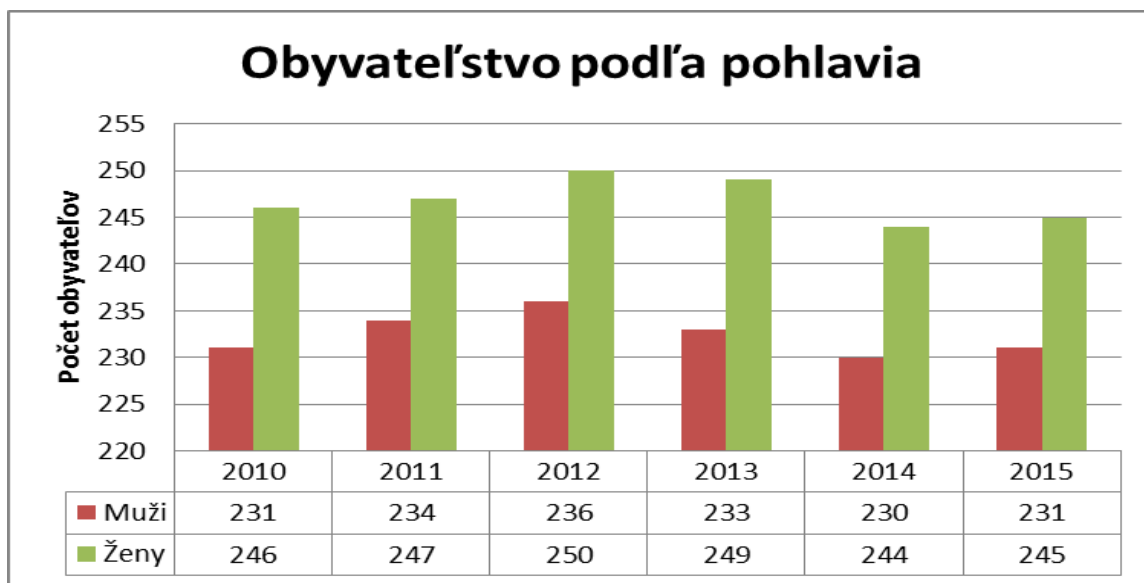


Graf č. 2 - Vývoj počtu obyvateľov k 31.12.

Tabuľka č. 6 – Rozdelenie obyvateľstva obce Zemplínsky Branč podľa pohlavia

Rok	2010	2011	2012	2013	2014	2015
Muži	231	234	236	233	230	231
Ženy	246	247	250	249	244	245

Zdroj: www.statistics.sk



Graf č. 3 - Rozdelenie obyvateľstva podľa pohlavia k 31.12.

Tabuľka č. 7 – Rozdelenie obyvateľstva obce Zemplínsky Branč podľa produktivity

Rok	2010	2011	2012	2013	2014	2015
Predproduktívny vek (0-14)	81	77	75	73	67	64
Produktívny vek (15-64)	336	342	349	349	344	345
Poproduktívny vek (65+)	60	62	62	60	63	67
Index starnutia	74,07	81,82	82,67	82,19	94,03	106,35
Index vitality	135	124,19	120,97	121,67	106,35	95,52

Zdroj: www.statistics.sk

S vývojom počtu obyvateľov úzko súvisí aj vývoj prirodzeného prírastku a migračného salda obyvateľstva obce. Počas sledovaného obdobia 2010 – 2015 sa tieto ukazovatele vyvíjali nasledovne:

Tabuľka č. 8 – Prirodzený prírastok obyvateľstva obce Zemplínsky Branč

Prirodzený prírastok obyvateľstva k 31.12.						
Rok	2010	2011	2012	2013	2014	2015
Narodení	3	6	2	1	3	2
Zomretí	4	6	7	8	5	6
Prirodzený prírastok	-1	0	-5	-7	-2	-4

Zdroj: www.statistics.sk

Tabuľka č. 9 – Migračné saldo obyvateľstva obce Zemplínsky Branč

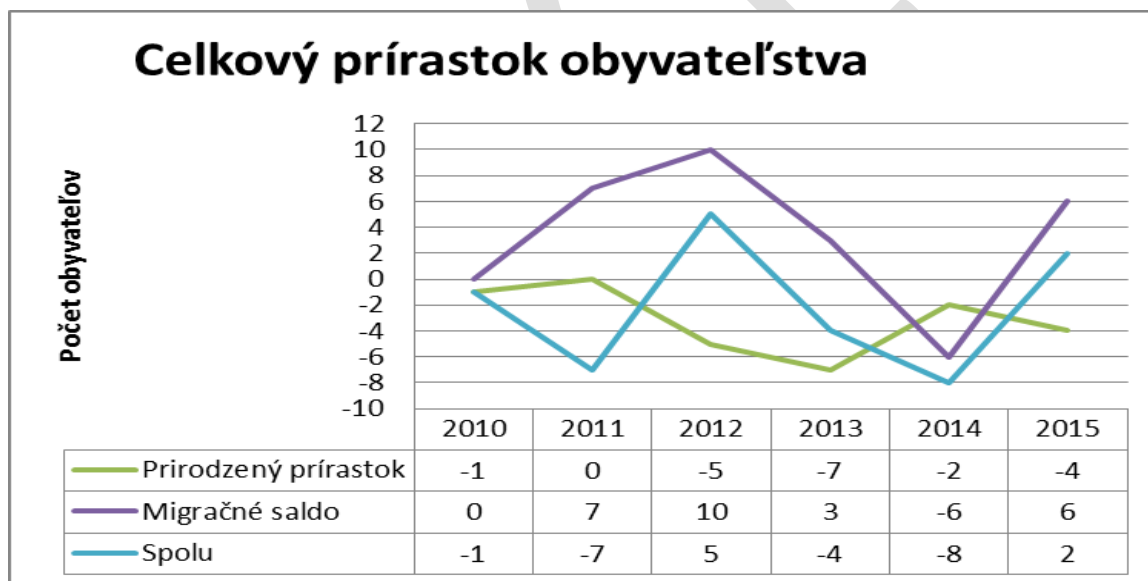
Migračné saldo obyvateľstva k 31.12.						
Rok	2010	2011	2012	2013	2014	2015
Pristahovaní	7	16	13	13	3	11
Vystahovaní	7	9	3	10	9	5
Migračné saldo	0	7	10	3	-6	6

Zdroj: www.statistics.sk

Tabuľka č. 10 - Celkový prírastok obyvateľstva obce Zemplínsky Branč

Celkový prírastok obyvateľstva k 31.12.						
Rok	2010	2011	2012	2013	2014	2015
Prirodzený prírastok	-1	0	-5	-7	-2	-4
Migračné saldo	0	7	10	3	-6	6
Spolu	-1	7	5	-4	-8	2

Zdroj: www.statistics.sk



Graf č. 4 - Celkový prírastok obyvateľstva

Celkový prírastok obyvateľstva obce je výsledkom pôsobenia prirodzeného prírastku a migračného salda. Z porovnania týchto ukazovateľov, môžeme konštatovať, že celkový prírastok obyvateľstva má kolísavý charakter. V roku 2011 bol najväčší nárast celkového prírastku obyvateľov a to v počte 7 obyvateľov. Naproti tomu v roku 2014 bol celkový prírastok -8 obyvateľov, čo bolo spôsobené vyšším migračným saldom ako prirodzeným prírastkom.

Národnosť

Tabuľka č. 11 – Národnostná štruktúra obyvateľstva obce Zemplínsky Branč

Národnosť	SODB 1991	SODB 2001	SODB 2011
Slovenská	377	400	353
Maďarská	0	1	0
Rómska	0	27	21
Ukrajinská	1	1	0
Česká	5	2	0
Nezistená	0	12	103
Spolu	383	443	477

Zdroj: www.statistics.sk

Podľa posledného sčítania obyvateľov, domov a bytov (2011) v obci Zemplínsky Branč žilo najviac obyvateľov slovenskej národnosti (353). Druhou najvyššie zastúpenou národnosťou je rómska, ku ktorej sa prihlásilo 21 obyvateľov. Až 103 obyvateľov sa nevyjadrilo k svojej národnosti.

Náboženstvo

Tabuľka č. 12 – Náboženská štruktúra obyvateľstva obce Zemplínsky Branč

Náboženské vyznanie	SODB 1991	SODB 2001	SODB 2011	% SODB 2011
Rímskokatolícka cirkev	303	358	310	64,99
Gréckokatolícka cirkev	48	37	25	5,24
Evanjelická cirkev augsburského vyznania	6	1	1	0,21
Reformovaná kresťanská cirkev	0	6	5	1,05
Pravoslávna cirkev	0	0	2	0,42
Náboženská spoločnosť Jehovovi svedkovia	0	6	7	1,47
Bez vyznania	11	17	19	3,98
Iné	6	0	0	0
Nezistené	9	18	108	22,64
Spolu	383	443	477	100

Zdroj: www.statistics.sk

Podľa posledného sčítania obyvateľov domov a bytov v roku 2011 sa 64,99 % (310) obyvateľov hlási k rímskokatolíckej cirkvi a 5,24 % (25) obyvateľov sa hlási ku gréckokatolíckej cirkvi. 108 obyvateľov sa nevyjadrilo k svojmu náboženskému vyznaniu a 19 obyvateľov je bez náboženského vyznania.

2.4. Vzdelávanie a štruktúra školských zariadení

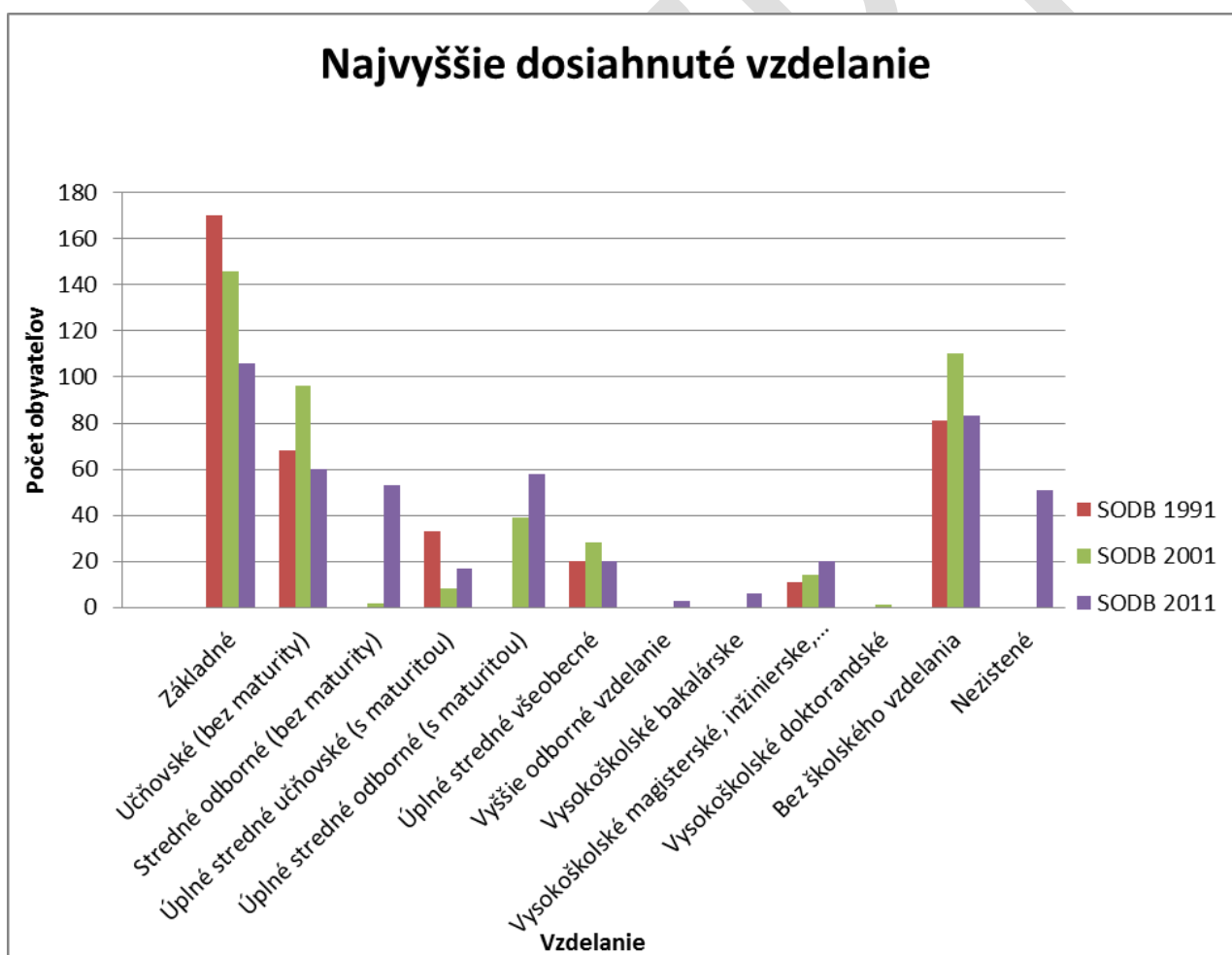
Podľa výsledkov sčítania obyvateľov, domov a bytov bola vzdelanostná a kvalifikačná štruktúra obyvateľov obce Zemplínsky Branč nasledujúca:

Tabuľka č. 13 – Najvyššie dosiahnuté vzdelanie obyvateľstva obce Zemplínsky Branč

Najvyššie dosiahnuté vzdelanie		SODB 1991	SODB 2001	SODB 2011
Základné		170	146	106
Učňovské (bez maturity)		68	96	60
Stredné odborné (bez maturity)		0	2	53
Úplné stredné učňovské (s maturitou)		33	8	17
Úplné stredné odborné (s maturitou)		0	39	58
Úplné stredné všeobecné		20	28	20
Vyššie odborné vzdelanie		0	0	3
Vysokoškolské bakalárske		0	0	6
Vysokoškolské magisterské, inžinierske, doktorské		11	14	20
Vysokoškolské doktorandské		0	1	0
Vysokoškolské spolu		11	15	26
Študijný odbor	prírodné vedy	3	8	0
	technické vedy a náuky I (baníctvo, hutníctvo, strojárstvo, informatika a VT, elektrotech., chémia, potravinárstvo)	2	3	6
	technické vedy a náuky II (textilná výroba, spracovanie kože, dreva, plastov, výroba hudob. nástrojov, architektúra, stavebníctvo, doprava, telekomunikácie, automatizácia, špecializované odbory)	0	0	0
	poľnohospodársko-lesnícke a veterinárne vedy a náuky	4	1	5
	zdravotníctvo	1	1	2

	spoločenské vedy, náuky a služby I (filozofia, ekonómia, politické a právne vedy, ekonomika a manažment, obchod a služby)	1	1	7
	spoločenské vedy, náuky a služby II (história, filolog., pedagogické a psych. vedy, publicistika a informácie, telovýchova, učiteľstvo)	0	0	6
	vedy a náuky o kultúre a umení	0	0	0
	vojenské a bezpečnostné vedy a náuky	0	0	0
	nezistený	0	0	0
Bez školského vzdelania		81	110	83
Nezistené		0	0	51
Spolu		383	443	477

Zdroj: www.statistics.sk



Graf č. 5 - Najvyššie dosiahnuté vzdelanie

Podľa posledného sčítania obyvateľov, domov a bytov (2011) žije v obci Zemplínsky Branč 106 obyvateľov so základným vzdelaním, čo predstavuje 22,22 % z celkového počtu obyvateľov obce. 95 obyvateľov obce má ukončené úplné stredné vzdelanie s maturitou. Počet

vysokoškolsky vzdelaných ľudí sa zvyšuje. V roku 2011 bolo 26 obyvateľov vysokoškolsky vzdelaných (5,45 %). Bez školského vzdelania je 83 obyvateľov, čo sú vo väčšej miere deti do 16 rokov. Až 51 obyvateľov obce sa nevyjadriло k svojmu najvyššie dosiahnutému vzdelaniu.

V obci Zemplínsky Branč nie je zriadená základná škola ani materská škola. Počet detí v predproduktívnom veku má klesajúcu tendenciu a podľa posledného sčítania obyvateľov, domov a bytov v roku 2011 bolo v obci 83 detí do veku 15 rokov. Tí navštevujú predškolské a školské zariadenia v obci Novosad, alebo meste Trebišov.

2.5. Ekonomické zdroje

Ekonomicky aktívne obyvateľstvo

Tabuľka č. 16 – Ekonomicky aktívne obyvateľstvo

Vek, pohlavie		Postavenie v zamestnaní						Ekonomicky aktívni spolu
		zamestnanci	podnikatelia		členovia družstiev	vypomáhajúci (neplatení) členovia domácností v rod.podnik.	ostatní a nezistení	
			so zamestnancami	bez zamestnancov				
Úhrn	muži	81	2	5	0	0	25	113
	ženy	54	0	7	0	0	29	90
	spolu	135	2	12	0	0	54	203
%		66,5	1	5,9	0	0	26,6	100
Z obyvateľstva v produktívnom veku podiel ekonomicky aktívnych								
Muži		-	-	-	-	-	-	63,1
Ženy		-	-	-	-	-	-	55,6
Spolu		-	-	-	-	-	-	59,5

Zdroj: www.statistics.sk

Podľa posledného sčítania obyvateľov domov a bytov v roku 2011 bolo 203 obyvateľov ekonomicky aktívnych (113 mužov a 90 žien). Najviac obyvateľov je zamestnaných a pôsobia v roli zamestnanca (135). Podľa odvetvovej klasifikácie činností najviac obyvateľov pracuje v maloobchode (18 obyvateľov), nasleduje pestovanie plodín a chov zvierat, verejná správa a vzdelávanie (15 obyvateľov). V obci Zemplínsky Branč je potenciál ekonomicky aktívneho obyvateľstva, len pracovné príležitosti v obci, okrese sú obmedzené. Väčšina obyvateľov dochádza za prácou do mesta Trebišov.

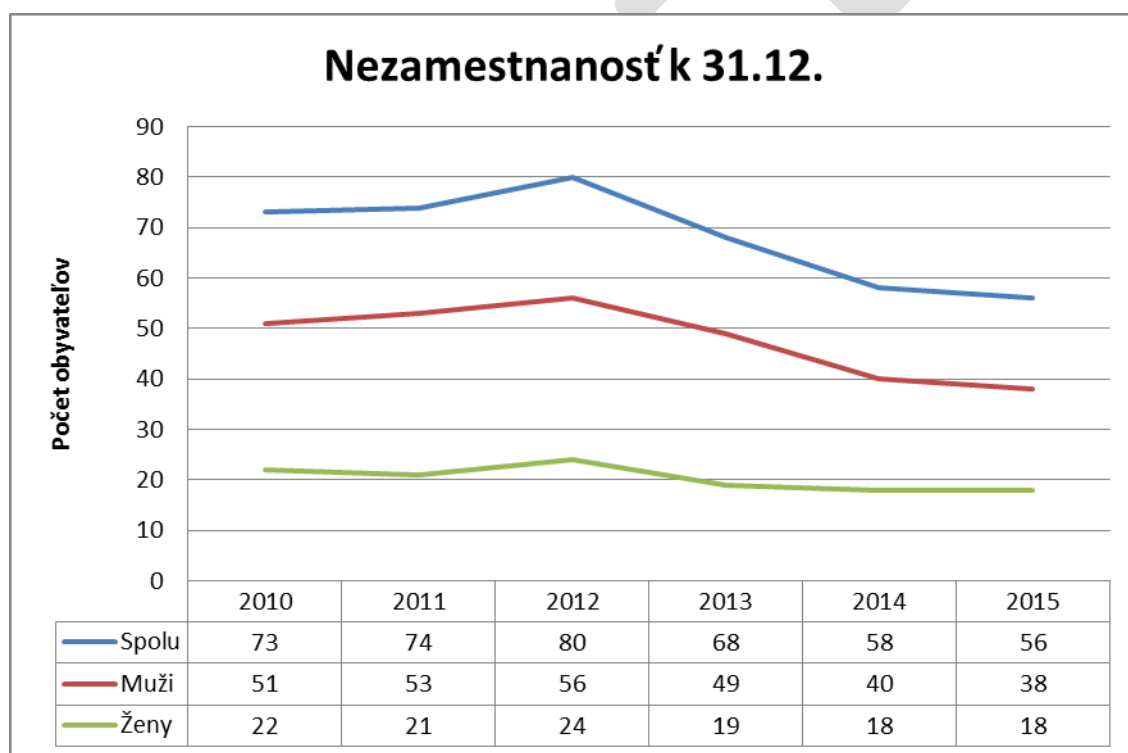
Nezamestnanosť

Tabuľka č. 17 – Nezamestnanosť

Pohlavie/Rok	2010	2011	2012	2013	2014	2015
Muži	51	53	56	49	40	38
Ženy	22	21	24	19	18	18
Spolu	73	74	80	68	58	56

Zdroj: www.statistics.sk

Podľa sledovaných hodnôt bol zaznamenaný najvyšší počet evidovaných nezamestnaných v roku 2012, čo bolo 80 osôb. V roku 2015 bolo nezamestnaných 56 osôb. Miera evidovanej nezamestnanosti dosiahla v k 31.12.2015 v Slovenskej republike 10,63 %, v Košickom kraji 14,39 % a v okrese Trebišov 18,42 % a v obci Zemplínsky Branč 16,23 %.



Obrázok 1

Graf č. 6 - Vývoj nezamestnanosti v obci

2.6. Materiálne a fyzické zdroje

Zariadenia občianskej vybavenosti

Vybavenosť obce je na dobrej úrovni. Poskytuje miestnym obyvateľom, ale aj návštevníkom priemerný komfort. Obec sa sústavne snaží o vylepšenie kvality života. Obytné plochy a plochy občianskej vybavenosti zaberajú podstatnú časť zastavaného územia obce. Prevláda zástavba izolovaných rodinných domov. Občianska vybavenosť a služby sú v obci na dobrej úrovni. Svojím obyvateľom poskytuje svoje služby obecný úrad. V obci sa nachádza Kultúrny dom, v ktorom sa konávajú svadby, plesy, krstiny, rôzne iné oslavy, spoločenské podujatia. Nedostatkom z hľadiska občianskej vybavenosti je absencia lekárskej služby. Obecný úrad bol rekonštruovaný v roku 2010. V obci sa nachádza Dom smútku.

Tabuľka č. 18 – Občianska vybavenosť

1.	Obecný úrad
2.	Kultúrny dom
3.	Dom smútku
4.	Spoločenská miestnosť pri futbalovom ihrisku
5.	Futbalové ihrisko
6.	Rímskokatolícky kostol

Zdroj: Obecný úrad Zemplínsky Branč

Rozvoj bývania

Tabuľka č. 19 – Domový fond

Domový fond/SODB	SODB 1991	SODB 2001	SODB 2011
Rodinné domy	127	131	112
Bytové domy	0	0	0
Ostatné budovy	0	1	1
Domový fond spolu	127	132	113
Trvalo obývané	112	110	113

Zdroj: www.statistics.sk

Prevažná časť obyvateľov žije v rodinných domoch. Pri poslednom sčítaní obyvateľov, domov a bytov v roku 2011 bolo v obci 112 obývaných a 1 neobývaný dom.

Sociálne služby

Obec poskytuje sociálnu starostlivosť pre občanov v poproduktívnom veku vo forme opatrovateľskej služby. Prostredníctvom jednej opatrovateľky zabezpečuje denné návštevy starších resp. odkázaných občanov s výkonom služieb: meranie tlaku, cukru, zabezpečovanie nákupov, doprovod k lekárovi, objednávanie a donáška liekov, donáška obedov a pod.

Zdravotníctvo

V obci sa nenachádza zdravotné stredisko. Najbližšie ambulancie sú v obci Novosad, ktorá susedí s obcou Zemplínsky Branč. V tomto zdravotnom stredisku sú zastúpené tieto ambulancie: všeobecná ambulancia pre dospelých, detská ambulancia, stomatologická ambulancia. Najbližšia lekáreň sa nachádza v obci Novosad. Špecializovaná zdravotná starostlivosť je v meste Trebišov, ktoré je vzdialené od obce 21 km, resp. v krajskom meste Košice.

Šport a rekreácia

V obci sú vybudované športoviská – futbalové ihrisko, hádzanárske ihrisko. V obci sa nenachádzajú žiadne športové kluby.

Kultúra

Každoročne v mesiaci august sa konajú Dni obce, kedy obec pre svojich občanov a návštevníkov pripravuje rôznorodý kultúrny program, v ktorom vystupujú folklórne skupiny z okolitých obcí. V mesiaci november pri príležitosti „Dňa úcty k starším“ sa koná spoločenské stretnutie s dôchodcami.

Podnikateľské subjekty a inštitúcie

Na území obce sa nachádzajú podnikateľské subjekty aj mimovládne organizácie. Najvýznamnejšie z nich sú uvedené v nasledujúcej tabuľke.

Tabuľka č. 20 – Podnikateľské subjekty

P.č.	Názov organizácie	IČO	Oblasť podnikania
1.	Agronákup T, s.r.o.	36 191 582	pestovanie obilnín
2.	D & L Group Slovakia, s.r.o.	50 321 145	maloobchod
3.	F & F s.r.o.	46 916 199	pohostinstvo, výroba korenín

4.	Marián Krištofčík – KRIŠTOVČÍK	34 872 655	maloobchod
5.	Monika Krištofčíková	34 873 767	maloobchod
6.	Ondrej Seman – D-SO	40 954 374	nákl.cestná dopr.,stav.práce
7.	Marián Naď	40 388 875	stav. a výškové práce
8.	Štefan Sakala	47 433 132	kovoobrábanie

Zdroj: Obecný úrad Zemplínsky Branč, www.orsr.sk, www.zrsr.sk

Tabuľka č. 21 – Mimovládne organizácie

P.č.	Názov organizácie	IČO	Oblasť činnosti
1.	Slovenský červený kríž	00 416 193	civilná ochrana obyvateľstva

Zdroj: Obecný úrad Zemplínsky Branč, www.zrsr.sk

Cestovný ruch

V obci sa nenachádzajú žiadne zariadenia cestovného ruchu. V obci sa nachádza kostol sv. Petra a Pavla, ktorý bol postavený v roku 1756.

2.7. Technická infraštruktúra

Dopravná infraštruktúra

Obec Zemplínsky Branč je dopravne napojená na cestnú sieť prostredníctvom cesty č. II/552 Košice - Veľké Kapušany. Cesta č. II/552 tvorí hlavnú zbernú komunikáciu obce. Na uvedenú komunikáciu sú napojené ostatné miestne komunikácie. Cez západnú časť obce v smere Sever – Juh prechádza cestou 79 Vranov nad Topľou – Hriadky – Trebišov – Slovenské Nové Mesto – Kráľovský Chlmec – Čierna. Touto cestou je obec napojená na cestu I/50 Košice – Michalovce – Ukrajina a výhľadovo aj naplánovanú diaľnicu D-1. Severne od zastavaného územia obce sa na cestu II/552 napája cesta III/553 011 Trebišov – Kožuchov - Zemplínsky Branč. Obecné komunikácie sú v dĺžke 2,8 km. V intraviláne obce sa nachádzajú miestne komunikácie a chodníky. Parkovisko sa nachádza pri obecnom úrade a kultúrnom dome, kde je vytvorených 5 parkovacích miest, na rozšírenej ceste pri kostole parkovisko pre 4 vozidlá a pri ihrisku na štrkovom podklade pre 5 vozidiel. Pri Dome smútku je vytvorených 20 parkovacích miest. Pešia doprava nie je v súčasnosti komplexne riešená. Obcou vedie cca 4 km chodníkov pre peších.

Cestná doprava

Spojenie obce s mestom Trebišov a okolitými obcami je zabezpečená prímestskou autobusovou dopravou. Verejnú hromadnú dopravu zabezpečujú prímestské autobusové linky. Linky sú spojené s autobusovou a železničnou stanicou v meste Trebišov a krajským mestom Košice, ktoré umožňujú obyvateľom obce spojenie na medzimestskú diaľkovú a medzinárodnú dopravu.

Železničná doprava

Obcou neprechádza železničná doprava. Najbližšia železničná stanica sa nachádza v Trebišove vo vzdialenosti 9 km, odkiaľ smerujú vlaky do Košíc a Čiernej nad Tisou.

Letecká doprava

Najbližšie nachádzajúcim sa letiskom je Letisko Košice – druhé najväčšie letisko Slovenska. Leží cca 6 km južne od centra mesta Košice. Prevádzkovateľom medzinárodného letiska Košice je obchodná spoločnosť Letisko Košice - Airport Košice, a.s.

Zásobovanie pitnou vodou

V obci Zemplínsky Branč je vybudovaný verejný vodovod napojený na skupinový vodovod Slovenské Nové Mesto – Trebišov. Do obce sa voda privádza spoločným zásobovacím potrubím „A“ DN 200 dĺžky 1105 m pre obce Kožuchov a Zemplínsky Branč a Zemplínske Hradište, ktoré je napojené na potrubie DN 500 Slovenské Nové Mesto – Trebišov. Pre Kožuchov a Zemplínsky Branč v km 1,105 odbočuje zásobovacie potrubie „A“ DN 150 celkovej dĺžky 4 859 m z ktorej dĺžky 3 693 m je zásobovacie potrubie po obec a 940 m rozvodné potrubie v obci na ktoré sú napojené jednotlivé objekty. Zásobovacie potrubie „A“ je v dĺžke 1 163 m zásobovacím potrubím aj pre Kožuchov. Na konci potrubia „A“ nadväzuje zásobovacie potrubie „C“ DN 150, pre obec Novosad. Dĺžka vodovodnej siete v obci je 2 121 m. Akumulácia vody je zabezpečená vo vodojeme Veľaty 2 x 1 000 m³ s kótou dna 172, 0 m n. m. Prevádzkovateľom vodovodu je Východoslovenská vodárenská spoločnosť, a. s., závod Trebišov. V súčasnosti je na vodovodnú sieť napojených 45 domácností, čo predstavuje 40 % z celkového počtu.

Kanalizácie a ČOV

Obec nemá v súčasnosti vybudovanú kanalizáciu ani čističku odpadových vôd. Domácnosti sú vybavené vlastným septikom (žumpou). Dažďové vody sa zbierajú v cestných rigoloch a tečú do potoka Chlmec.

Plyn

Obec Zemplínsky Branč je plynofikovaná. Obec je zásobovaná zemným plynom z RS VTL/STL Trebišov – juh, Čerjaky prostredníctvom STL plynovodu Trebišov – Kožuchov – Zemplínske Hradište – Zemplínsky Branč. Na zastavanom území obce a jeho katastrálnom území sa nachádzajú STL rozvody zemného plynu a NTL rozvody zemného plynu a plynovodné prípojky, ktoré sú vo vlastníctve SPP a.s. Bratislava. V súčasnosti obyvatelia obce využívajú plyn, alebo sa vrátili k tuhému palivu, resp. k alternatívnym zdrojom.

Energetická sieť

Dodávka elektrickej energie je zabezpečovaná z elektrickej stanice ES 110/22 kV ES Trebišov. Pre napájanie odberných elektrických zariadení sú využívané ako zdroje elektrickej energie trafostanice primárne napájané 22kW prípojkami z VN elektrického vonkajšieho vedenia č. 210. Trafostanica TS 1 je typ PTS, inštalovaný výkon transformátora je 250 kVA, trafostanica TS2 je typ stožiarová, inštalovaný výkon transformátora je 400 kVA. Na uvedenú linku sú pripojené 2 transformačné stanice, ktoré zásobujú bytovú, priemyselnú a poľnohospodársku zástavbu.

Telekomunikácie a internet

Telekomunikačná sieť je káblová. V obci je dobré pokrytie signálu všetkých mobilných operátorov. Internetový signál je šírený prostredníctvom súkromnej spoločnosti. Príjem signálu je dostačujúci, rýchlosť pripojenia na internet je nedostačujúca, je potrebné riešiť túto skutočnosť.

Rozhlas a televízia

Obyvatelia obce Zemplínsky Branč využívajú služby spoločností, ktoré poskytujú prístup k televíznym a rozhlasovými stanicami prostredníctvom satelitných služieb.

2.8. Životné prostredie

Ochrana pred povodňami a správa povodí

Územím obce preteká potok Chlmec, ktorý sa vlieva do vodného toku Trnávka. K ohrozeniu obyvateľov a majetku dochádza od vodného toku Chlmec pri vzduť hladiny na vodných tokoch Latorica a Ondava, kedy sa uzatvára pri úrovni vodného stavu ak hladina Ondavy je vyššia ako hladina Trnávky prepad Trnávky do Ondavy. Tým sa zamedzuje prirodzenému

odtoku Trnávky a táto sa začína vzdúvať v priestore pravobrežnej hrádze vodného toku Ondava. Toto vzdutie vodnej hladiny Trnávky zapríčiňuje ohrozovanie obytných domov východnej a južnej časti obce.

Odpadové hospodárstvo

Obec má vypracovaný Program odpadového hospodárstva Združenia obcí pre separovaný zber ZEMPLÍN, n. o. na roky 2011 – 2015. Na území obce vzniká predovšetkým komunálny odpad, ktorý je produkován obyvateľmi. Komunálny odpad je vyvážaný minimálne raz mesačne. Obec má zavedený separovaný zber. Obyvatelia obce sústreďujú a triedia odpad do vriec (plasty, papier, sklo, kovy, elektro odpad, zmiešané odpady zo stavieb, biologicky rozložiteľný odpad) a podľa vopred určeného a schváleného harmonogramu je odpad vyvážaný.

Tabuľka č. 22 – Produkcia a zneškodnenie komunálneho odpadu k 31.12.2015 v t

Komunálny odpad	50,91
Plasty	3,95
Papier a lepenka	0,08
Sklo	2,09
Biologicky rozložiteľný odpad	7,00
Iné (kovy, vyradené zariadenia, vyradené elektrické zariadenia)	2,37
Zmiešané odpady zo stavieb	13,68
Objemový odpad	5,34

Zdroj: Obecný úrad Zemplínsky Branč

Ovzdušie

Na znečistenie ovzdušia v obci prispieva vplyv cestnej dopravy a to najmä emisie a prašnosť. Negatívny vplyv je najvýraznejší najmä v bytovej zástavbe priliehajúcej k hlavnému ťahu cesty č. II/522. Potencionálnymi prevádzkovateľmi s malým zdrojom znečistenia ovzdušia sú osoby právnické aj fyzické s oprávnením na podnikanie. Títo zodpovedajú za vypúšťanie znečisťujúcich látok do ovzdušia. Kvalita ovzdušia v súčasnosti vyhovuje normám EÚ pre bývanie.

2.9. Samospráva

Obec samostatne rozhoduje a uskutočňuje všetky úkony súvisiace so správou obce a jej majetku, všetky záležitosti, ktoré ako jej samosprávnou pôsobnosť upravuje osobitný zákon, ak takéto úkony podľa zákona nevykonáva štát alebo iná právnická alebo fyzická osoba. Samosprávu obce vykonávajú obyvatelia:

- orgánmi obce,
- miestnym referendom,
- zhromaždením obyvateľov obce.

Orgánmi obce sú:

- obecné zastupiteľstvo,
- starosta obce.

Pri obecnom zastupiteľstve pôsobia komisie:

- mandátová komisia – 3 členovia,
- na ochranu verejného poriadku – 3 členovia,
- finančná komisia a pre správu obecného majetku – 3 členovia,
- komisia pre kultúru a šport – 3 členovia,
- inventarizačná komisia – 3 členovia,
- komisia pre ochranu verejného záujmu pri výkone verejných funkcionárov územnej samosprávy – 4 členovia,
- krízový štáb obce – 6 členov.

Tabuľka č. 23 – Obecný úrad

Oddelenie	Počet zamestnancov
Administratíva OÚ	2
Hlavný kontrolór obce	1

Zdroj: Obecný úrad Zemplínsky Branč

2.10. Rozpočet obce

Rozpočet obce je základom finančného hospodárenia obce v príslušnom rozpočtovom roku, ktorým sa riadi financovanie úloh a funkcií obce v príslušnom rozpočtovom roku. Rozpočet obce je súčasťou rozpočtu sektora verejnej správy.

Tabuľka č. 24 – Rozpočet obce

Príjmy/Výdavky	Rok 2011	Rok 2012	Rok 2013	Rok 2014	Rok 2015
Bežné príjmy	73 346,00	74 009,00	73 987,58	78 969,49	90 756,11
Bežné výdavky	69 330,00	72 791,00	66 451,00	77 621,00	77 475,00
Kapitálové príjmy	5 403,00	213 681,00	34 901,70	9 016,43	25 494,46
Kapitálové výdavky	226 043,00	18 843,00	26 523,90	26 314,12	9 963,58
Príjmové FO	222 402,00	18 543,00	25 486,00	27 351,00	6 831,00
Výdavkové FO	3 150,00	212 867,00	38 517,00	3 222,00	22 029,00
Príjmy celkom	301 151,00	306 233,00	134 375,28	115 336,92	123 081,57
Výdavky celkom	298 523,00	304 501,00	131 491,90	107 157,12	109 467,58

Zdroj: Obecný úrad Zemplínsky Branč

Hospodárenie obce sa riadi podľa schváleného rozpočtu na príslušný rozpočtový rok. V roku 2015 bol výsledkom rozpočtového hospodárenia z bežného a kapitálového rozpočtu obce a z finančných operácií prebytok. Ušetrené finančné prostriedky z kapitálového rozpočtu budú použité na investičné akcie, rozvoj obce.

2.11. Analýza externého prostredia

Vonkajšie prostredie je určované Európskou úniou a legislatívou Slovenskej republiky. V danej oblasti je smerodajný najmä Národný plán reforiem Slovenskej republiky platný pre roky 2014 a 2015. Jedná sa o opatrenia, ktoré sa vláda zaviazala plniť v nasledujúcom období:

Konsolidačné opatrenia 2015-2017

- Zachovanie výnosu a zvýšenie úspešnosti DPH.
- Registračné pokladnice pre lekárov a iné profesie.
- Zrážková daň na finančných a nefinančných benefity od farmaceutických spol. pre lekárov.
- Ročné zúčtovanie Sociálnej poisťovne.
- Úspory na mzdách (ESO).
- Úspory na medzispotrebe (ESO).

Efektívnosť verejných výdavkov

- Transformácia a zlučovanie podriadených organizácií kapitol štátneho rozpočtu v rámci ESO.
- Zlepšenie finančného riadenia a hospodárenia poskytovateľov zdravotnej starostlivosti.
- Vyrovnané hospodárenie fakultných a univerzitných nemocníc.
- Implementácia prvej fázy e-health eSO1.
- Výdavkové priority - zvýšenie miezd učiteľom, zamestnancom úradov práce, kapacít materských škôl.
- Výstavba diaľnic.

Boj proti daňovým podvodom a analytické kapacity

- Tretia etapa akčného plánu formou opatrení na zlepšenie výberu daní: najmä centralizácia informácií z mýtného systému, registra motorových vozidiel a obyvateľstva, prístup k informáciám o účtoch prešetrovaných osôb a firiem. Zavedenie insolvenčného registra, registra diskvalifikovaných osôb a ratingu daňových subjektov. Okrem toho sa zriadia špecializované senáty na krajských súdoch so zameraním na daňovú oblasť.
- Posilnenie analytických kapacít a vybudovanie analytickej jednotky na Finančnej správe SR.
- Zverejňovanie platenia DPPO.

Služby zamestnanosti, dlhodobá nezamestnanosť

- Prioritizovanie poradenských a individualizovaných verejných služieb zamestnanosti vrátane zvýšenia ich administratívnych kapacít s cieľom zlepšenia prístupu k zamestnaniu pre dlhodobo nezamestnané osoby, pracovníkov s nízkou kvalifikáciou, starších ľudí a žien.
- Poskytovanie kariérneho poradenstva pre dospelých na zlepšenie uplatniteľnosti na trhu práce.
- Centralizácia databázy uchádzačov o zamestnanie a poberateľov sociálnych dávok, kompletizácia a prepojenie s relevantnými inštitúciami.
- Analýza čistej účinnosti a efektívnosti výdavkov jednotlivých opatrení aktívnej politiky trhu práce.
- Posilnenie finančných motivácií zamestnať sa - súbeh dávky v hmotnej núdzi a mzdy.

Predškolské zariadenia

- Budovanie nových zariadení služieb starostlivosti o dieťa.
- Rozšírenie kapacít materských škôl, rozšírenie existujúcich foriem výchovy a vzdelávania o prípravné triedy materskej školy a zvýšenie časovej dotácie pre predškolské vzdelávanie.

Nezamestnanosť mladých

- Prijatie systému záruk pre mladých ľudí do 29 rokov.

- Identifikácia sektorovej potreby zručností na trhu práce a dopytu po kvalifikovanej pracovnej sile prostredníctvom Národnej sústavy povolání (NSP).

Odborné vzdelávanie a postavenie učiteľov

- Zvyšovanie miezd učiteľov.
- Lepšie zapojenie zamestnávateľov a zamestnávateľských zväzov do systému odborného vzdelávania a prípravy, podpora odbornej praxe žiakov vykonávanej priamo v podnikoch a zmeny v normatívnom financovaní odborného regionálneho školstva s cieľom posilniť kvalitu odborného vzdelávania.

Marginalizované rómske komunity

- Zvyšovanie počtu asistentov učiteľov.
- Vydávanie učebníc a učebných textov v slovenskom a v rómskom jazyku.

Výskum a vývoj

- Opatrenia z Akčného plánu stratégie RIS3.
- Transparentnosť regulácie sieťových odvetví.
- Hodnotenie potreby ďalšej regulácie.
- Zverejňovanie analýzy ku všetkým zásadnejším zmenám politík regulačného obdobia.
- Vybudovanie dátového centra na webovom sídle URSO.

Prepájanie sústav a sietí

- Prepojenie plynárenských sietí s Poľskom a Maďarskom.
- Prepojenie elektrizačných sústav s Maďarskom.

Energetická efektívnosť v podnikoch

- Podpora energetických auditov pre malé a stredné firmy.
- Implementácia smernice o energetickej efektívnosti.

Verejná služba

- Reforma štátnej služby.
- Model prevádzky Integrovaných obslužných miest.
- Grantový program pre posilnenie analytických kapacít vo VS.
- ESO - Efektívna, spoľahlivá a otvorená štátna správa.

Justícia

- Skrátenie dĺžky súdneho konania.
- Elektronický súdny spis.
- Zavedenie elektronickej Zbierky zákonov SR.

2.12. STEEP Analýza

Externé prostredie je prostredie, na ktoré obec nemá vplyv a nemôže ho nijakým spôsobom ovplyvniť. Naopak toto prostredie ovplyvňuje obec a tá nemá inú možnosť ako sa prvkom tohto prostredia čo najlepšie prispôbiť. Táto analýza predvída budúci možný vývoj a oblasti, ktoré môžu ovplyvniť riešenie problémov, plánov a výziev, ktoré si obec zadefinovala, ako prioritné pre svoj rozvoj.

Tabuľka č. 25 – STEEP Analýza

Sociálna oblasť	Technologická oblasť	Ekonomická oblasť
Demografické zmeny obyvateľstva	Využívanie IKT, inovácií, kreatívneho priemyslu, moderných alternatívnych technológií	Využívanie štrukturálnych fondov EÚ, grantov na realizáciu investičných a neinvestičných rozvojových projektov
Absencia adekvátneho prepojenia vzdelávacieho systému s potrebami trhu práce	Zlepšovanie kvality služieb verejnej správy pre verejnosť	Investičné príležitosti pre zamestnávateľov a podnikateľov
Nárast kriminality, chudoby, MRK	Rast výskumu, vývoja, inovácií	Dobudovanie infraštruktúry
Ekologická oblasť	Politická oblasť	Hodnotová oblasť
Objavenie dosiaľ neidentifikovaných ekologických zdrojov znečistenia	Pripravenosť Vlády SR na čerpanie finančných prostriedkov zo štrukturálnych fondov EÚ	Propagácia európskych demokratických princípov, hodnôt, tolerance, spolupatričnosti a vzájomnej spolupráce
Zhoršenie kvality podzemných vôd a nedostatok pitnej vody	Podpora Vlády SR podnikateľskému prostrediu, cestovnému ruchu	Vytrácanie základných morálnych hodnôt, rodinnej a medzigeneračnej súdržnosti, nárast radikalizmu a extrémizmu
Zhoršenie kvality ovzdušia	Presúvanie kompetencií štátu na samosprávy bez primeranej finančnej podpory	Zmena postojov obyvateľov obce a záujem o veci verejné

Zdroj: Obecný úrad Zemplínsky Branč

2.13. SWOT Analýza

Nasledujúca SWOT analýza sa zameriava na silné, slabé stránky obce a jej územia z pohľadu vnútorného prostredia. Z pohľadu vonkajších vplyvov boli zadefinované príležitosti a ohrozenia prioritných rozvojových oblastí. Na základe tejto analýzy budú formulované hlavné rozvojové ciele. Sledovať a vyhodnocovať vývojové trendy v regióne v neustále meniacom sa vonkajšom prostredí, určiť smer vývoja ako príležitosť alebo hrozbu je v súčasnosti pre obec Zemplínsky Branč nevyhnutná. Účelom SWOT analýzy je posúdenie vnútorných predpokladov k uskutočneniu rozvojového zámeru a rozbor príležitostí a ohrození z vonkajšieho prostredia (potreby obyvateľov a ostatných subjektov pôsobiach na území obce).

Tabuľka č. 26 – SWOT Analýza

Silné stránky	Slabé stránky
<ul style="list-style-type: none">➤ blízkosť obce od mesta Trebišov➤ vybudovaný vodovod➤ vhodné klimatické podmienky a pretrvávajúca tradícia poľnohospodárstva➤ atraktívne prostredie pre rozvoj cestovného ruchu➤ zastúpenie zariadení občianskej vybavenosti (Kultúrny dom, Dom smútku)➤ bohaté kultúrne, športové a cirkevné tradície➤ existencia futbalového ihriska➤ existencia amfiteátra➤ kvalifikovaná pracovná sila➤ využívanie aktívnych prác➤ separácia odpadu➤ zdravší životný štýl na vidieku➤ spracované aktuálne rozvojové dokumenty➤ udržiavanie partnerských vzťahov na miestnej a regionálnej úrovni	<ul style="list-style-type: none">➤ nevybudovaná kanalizácia a ČOV➤ zlý technický stav miestnych komunikácií a chodníkov➤ zastaralé verejné osvetlenie a miestny rozhlas➤ chýbajúca MŠ a ZŠ➤ chýbajúce multifunkčné a detské ihrisko➤ chýbajúca stratégia podpory MSP➤ vysoká nezamestnanosť obyvateľov obce➤ nepriaznivá kvalifikačná štruktúra nezamestnaných➤ málo pracovných príležitostí na vidieku➤ nízka úroveň HDP/obyv. v porovnaní s priemerom EÚ➤ chýbajúce zdravotnícke služby v obci➤ absencia ubytovacích a turistických zariadení➤ nedostatočná propagácia obce v oblasti cestovného ruchu➤ finančne náročná výstavba a rekonštrukcia technickej a dopravnej infraštruktúry➤ nedostatočné zabezpečenie proti kriminalite a vandalizmu
Príležitosti	Ohrozenia
<ul style="list-style-type: none">➤ dostatok úrodnej pôdy vhodnej na rozvoj poľnohospodárstva	<ul style="list-style-type: none">➤ málo investícií pre rozvoj cestovného ruchu➤ nedostatočný rozvoj podnikateľskej

<ul style="list-style-type: none"> ➤ ekologické poľnohospodárstvo (ekofarmy) ➤ vysoké kultúrne povedomie obyvateľstva ➤ zvyšujúca sa atraktivita bývania na vidieku a pretrvávajúci vysoký záujem o bývanie ➤ manuálna zručnosť obyvateľov ➤ diverzifikácia ekonomickej základne vidieka využitím prírodných a kultúrnych hodnôt ➤ zlepšenie demografickej štruktúry vytvorením podmienok a zatriaktívnením regiónu pre mladé rodiny ➤ rozvoj malého a stredného podnikania súvisiaceho s cestovným ruchom a tradičnými remeslami , s maximálnym využitím podporných programov ➤ širšie využitie súčasného potenciálu športových a kultúrnych zariadení ➤ budovanie cyklistických trás a infraštruktúry ➤ získanie strategického investora do regiónu ➤ možnosť získania finančných prostriedkov z EÚ a národných zdrojov 	<p>infraštruktúry</p> <ul style="list-style-type: none"> ➤ nevybudovaná infraštruktúra pre cestovný ruch ➤ odliv mladých kvalifikovaných odborníkov ➤ znižovanie reálnej úrovne príjmov miestnych rozpočtov, čo môže obmedziť financovanie rozvojových projektov z programov EÚ a iných zdrojov ➤ nárast nezamestnanosti ➤ nedostatočná ochota obyvateľstva prispôbiť sa novým podmienkam a nárokom ➤ zhoršujúca sa kriminalita ➤ zvyšovanie počtu obyvateľov žijúcich na hranici chudoby
--	--

Zdroj: Obecný úrad Zemplínsky Branč



STRATEGICKÁ ČASŤ

PROGRAMU HOSPODÁRSKEHO ROZVOJA A SOCIÁLNEHO ROZVOJA OBCE ZEMPLÍNSKY BRANČ

3. Strategická časť

Strategická časť Programu hospodárskeho rozvoja a sociálneho rozvoja obce nadväzuje na analytickú časť. Obsahuje stratégiu rozvoja obce pri zohľadnení jej vnútorných špecifik i vonkajších vplyvov a určuje hlavné ciele a priority rozvoja obce pri rešpektovaní princípov regionálnej politiky v záujme dosiahnutia vyváženého a udržateľného rozvoja územia. V spolupráci s miestnymi obyvateľmi boli prostredníctvom dotazníkového prieskumu identifikované silné a slabé stránky dotknutého územia. Zároveň boli stanovené aktuálne príležitosti, ktoré môžu vplývať ako hybná sila na rozvoj a tiež riziká alebo ohrozenia, ktoré by rozvoj spomaľovať alebo v určitých kritických situáciách značne obmedziť. Boli stanovené základné problémové oblasti, ktoré boli premietnuté do identifikácie základných potrieb územia. Pri zohľadnení týchto skutočností bola následne na pracovnom stretnutí navrhnutá strategická vízia územia, ktorá definuje predstavu miestnych obyvateľov o budúcom želanom stave svojho územia.

3.1. Vízia obce

Pri stanovení vízie obce Zemplínsky Branč sme prihliadali na fakt, že sa pristupuje k dlhodobému horizontu na 10 – 15 rokov. Vízia by mala byť v súlade s Národnou stratégiou regionálneho rozvoja SR a Programom hospodárskeho a sociálneho rozvoja Košického kraja. V komparácii s ostatnými členskými štátmi EÚ dosiahla SR za posledné viac ako dve dekády dynamického hospodárskeho a sociálneho vývoja významný spoločenský pokrok. Postupnou realizáciou rozvojových projektov, podporných programov, vrátane štrukturálnych reforiem a systémových zmien, dochádzalo k modernizácii a modifikácii odvetvovo-sektorovej štruktúry hospodárstva, ako i konvergencii SR k ekonomicky vyspelým štátom. Vízia regionálneho rozvoja predstavuje stav, ku ktorému má Slovensko za niekoľko rokov dospieť - vymedzuje rámec pre definovanie strategických cieľov a priorít na obdobie 2014 až 2020 s výhľadom do roku 2030, ako aj postupy na ich dosiahnutie. Vízia regionálneho rozvoja Slovenska je definovaná takto:

**„Slovensko ako krajina s vysokou kvalitou života občanov vo všetkých regiónoch.
Regionálna politika umožňujúca každému regiónu využívať svoje danosti na prospech
svojho trvalo udržateľného hospodárskeho, sociálneho a územného rozvoja, a tým rozvoja
Slovenskej republiky ako vysoko vyspelého, hospodársky, politicky a sociálne súdržného
štátu, sebavedomého člena Európskej únie.“**

Počas realizácie aktualizovanej Národnej stratégie regionálneho rozvoja SR bude pri plánovacích procesoch uplatňovaný integrovaný prístup orientovaný smerom k udržateľnému sociálnemu, ekonomickému, environmentálnemu a územnému rozvoju regiónov. Očakáva sa, že regióny

budú schopné efektívne využívať svoj vnútorný potenciál ako svoju konkurenčnú výhodu s cieľom zvyšovať kvalitu života obyvateľov a v rámci jednotlivých regiónov budú znižované vnútroregionálne rozdiely.

Vízia PHSR Košického samosprávneho kraja pre roky 2016 – 2022 je nasledujúca:

„Vzájomná spolupráca jednotlivých aktérov z akademickej, podnikateľskej a verejnej obce s cieľom mobilizácie sociálneho kapitálu obyvateľov Košického kraja pri hľadaní riešení aktuálnych problémov v oblasti regionálneho rozvoja.“

S ohľadom na vyššie uvedené dokumenty na národnej a regionálnej úrovni, si obec Zemplínsky Branč určila nasledujúcu víziu:

„Dobudovanie základnej infraštruktúry, rozvoj prírodného a kultúrneho potenciálu územia a zabezpečenie všestranného rozvoja obce, jej vybavenie a atraktivita a zlepšenie životných podmienok miestnych obyvateľov.“

3.2. Formulácia a návrh stratégie

V procese prípravy stratégie je pre presnejšie potreby programového obdobia 2015-2022 vhodné stanoviť strategický cieľ (globálny cieľ), ktorý povedie k naplneniu dlhodobej vízie rozvoja obce Zemplínsky Branč zameranej na rozvoj v programovom období 2014-2020. V tejto súvislosti je potrebné brať do úvahy hlavné ciele stratégie „Európa 2020“.

Hlavný cieľ	Indikátor
1. Zamestnanosť	
Zvýšiť mieru zamestnanosti obyvateľstva vo veku 20-64 rokov zo súčasných 65% na minimálne 72%	Miera zamestnanosti obyvateľov vo veku 20-64 rokov
2. Výskum a vývoj	
Dosiahnuť cieľ investovať do výskumu a vývoja 3 % HDP najmä zlepšovaním podmienok pre investície súkromného sektoru do výskumu a vývoja	Hrubé domáce výdavky na vedu a výskum (GERD)/výskum
3. Zmena klímy a energetická udržateľnosť	
Znížiť emisie skleníkových plynov o minimálne 13% v porovnaní s úrovňami z roku 2005	Emisie skleníkových plynov
Zvýšiť podiel obnoviteľných zdrojov energie o 14%	Podiel obnoviteľných zdrojov energie na konečnej spotrebe energie

Zvýšiť energetickú účinnosť o 11%	Energetická účinnosť ekonomiky
4. Vzdelávanie	
Znížiť mieru predčasného ukončenia školskej dochádzky pod 6%	Počet ľudí, ktorí predčasne ukončili školskú dochádzku
Zvýšiť podiel obyvateľstva s ukončeným VŠ vzdelaním zo súčasných 27% na minimálne 40%	Počet študentov podľa pohlavia vo veku 30-34 rokov
5. Boj proti chudobe	
Znížiť počet obyvateľov, ktorí sú ohrození chudobou a sociálnym vylúčením na 17,2%	Počet ľudí žijúcich pod hranicou chudoby alebo sociálne vylúčené osoby
	Energetická účinnosť ekonomiky

Stratégia zároveň identifikovala nové mechanizmy na povzbudenie rastu a tvorby pracovných miest. Bližšie sa im venuje v 7 hlavných iniciatívach:

Inteligentný rast

- Digitálna agenda pre Európu
- Inovácia v Únii
- Mládež v pohybe

Udržateľný rast

- Európa efektívne využívajúca zdroje
- Priemyselná politika vo veku globalizácie

Inkluzívny rast

- Program pre nové zručnosti a nové pracovné miesta
- Európska platforma na boj proti chudobe

Finančné prostriedky EÚ zamerané na rozvoj vidieka sú zabezpečené z Európskeho poľnohospodárskeho fondu pre rozvoj vidieka (EPFRV). Spolu so štrukturálnymi fondmi EÚ (EFRR, ESF a KF) a Európskym námorným a rybárskym fondom (ENRF) spoločne predstavujú európske štrukturálne a investičné fondy (ESIF). Z týchto fondov bude podpora EÚ na Slovensku financovaná prostredníctvom nasledovných operačných programov:

- OP Výskum a inovácie
- OP Integrovaná infraštruktúra,
- OP Ľudské zdroje,
- OP Kvalita životného prostredia
- Integrovaný regionálny OP,
- OP Efektívna verejná správa,

- OP Technická pomoc,
- Program rozvoja vidieka,
- OP Rybné hospodárstvo.

Pre stanovenie strategického cieľa obce Zemplínsky Branč sa zdá najpriateľnejšie prevziať filozofiu a snažiť sa priblížiť k strategickým cieľom vyplývajúcim z Národnej stratégie regionálneho rozvoja Slovenskej republiky (Uznesenie Vlády SR č. 222, máj 2014). Uvedený materiál je v súlade s inými strategickými a koncepcnými dokumentmi (vrátane dokumentu Európa 2020), v oblasti politiky súdržnosti nadväzuje na Partnerskú dohodu SR na roky 2014–2020, v oblasti územného rozvoja je stratégia koordinovaná s Koncepciou územného rozvoja Slovenska. Prostredníctvom nástrojov politiky rozvoja tento dokument nadväzuje aj na realizáciu rozvojových programov financovaných zo štátneho rozpočtu a doplnkových zdrojov financovania. Aktualizácia národnej stratégie hodnotí východiskový stav a predkladá princípy zásadného smerovania v prioritných oblastiach, na ktoré je potrebné v súlade so stratégiou „Európa 2020“ klásť v regionálnom rozvoji Slovenskej republiky hlavný dôraz.

„Strategickým cieľom rozvoja obce Zemplínsky Branč do roku 2022 je vytvoriť podmienky pre zvýšenie:

- kvality života obyvateľov obce,
- atraktivity a vybavenosti,
- konkurencieschopnosti a ekonomickej výkonnosti s vyváženým rozvojom oblastí trvale udržateľného rozvoja“.

Formulár – Tabuľka strategických cieľov a opatrení

PRIORITNÉ OSI		
PO1	PO2	PO3
Prioritná oblasť – sociálna	Prioritná oblasť – hospodárska	Prioritná oblasť - environmentálna
Cieľom sociálnej oblasti je podporovať rozvoj, sociálnych služieb, komunitnej spolupráce, sociálnej inklúzie.	Cieľom hospodárskej oblasti je zlepšiť vzhľad, vybavenosť a celkovú atraktivitu obce a tým zabezpečiť vhodné podmienky pre život miestnych obyvateľov, rozvoj podnikania, investícií a cestovného ruchu.	Cieľom environmentálnej oblasti je realizovať aktivity prispievajúce k ochrane a zlepšovaniu životného prostredia, efektívnemu systému odpadového hospodárstva.
Sociálna starostlivosť	Podnikateľské prostredie a MPS	Environmentálna infraštruktúra

	Technická infraštruktúra	Protipovodňová ochrana
	Cestovný ruch	Odpadové hospodárstvo

Zdroj: Obecný úrad Zemplínsky Branč

Tabuľka č. 27 – Stratégia obce Zemplínsky Branč na roky 2016 - 2022

PRIORITNÉ OSI		
PO1	PO2	PO3
Oblasť sociálnej starostlivosti	Oblasť podnikateľského prostredia a MSP	Oblasť environmentálnej Infraštruktúry
Opatrenie 1.1. Znižovanie nezamestnaných obyvateľov obce.	Opatrenie 2.1. Podpora podnikateľov a zvýšenie zamestnanosti v obci.	Opatrenie 3.1. Ochrana kvality podzemných a povrchových vôd.
Opatrenie 1.2. Rozvoj komunitnej spolupráce.		
	Oblasť technickej infraštruktúry	Oblasť protipovodňovej ochrany
	Opatrenie 2.2. Rekonštrukcia a výstavba miestnych komunikácií, chodníkov, autobusových zastávok.	Opatrenie 3.2. Ochrana obyvateľov pred povodňami.
	Opatrenie 2.3. Modernizácia a rekonštrukcia obecných budov.	
	Opatrenie 2.4. Bezpečnosť a ochrana obyvateľov a majetku obce.	

	Opatrenie 2.5. Skvalitnenie informovanosti obyvateľov obce.	
	Oblasť cestovného ruchu	Oblasť odpadového hospodárstva
	Opatrenie 2.6. Zatraktívnenie intravilánu obce.	Opatrenie 3.3. Odstránenie nelegálnych skládok.

Zdroj: Obecný úrad Zemplínsky Branč



PROGRAMOVÁ ČASŤ

PROGRAMU HOSPODÁRSKEHO ROZVOJA A SOCIÁLNEHO ROZVOJA OBCE ZEMPLÍNSKY BRANČ

4. Programová časť

Programová časť Programu hospodárskeho rozvoja a sociálneho rozvoja obce nadväzuje na strategickú časť a obsahuje opatrenia a projekty vrátane ich priradenia k jednotlivým cieľom a prioritným oblastiam. Zmyslom programovej časti je jej príspevok k splneniu stanoveného strategického cieľa **„Vytvoriť podmienky pre zvýšenie kvality života obyvateľov obce, jej atraktivity a vybavenosti, konkurencieschopnosti a ekonomickej výkonnosti s vyváženým rozvojom oblastí trvalo udržateľného rozvoja“**.

Programová časť Programu hospodárskeho rozvoja a sociálneho rozvoja obce Zemplínsky Branč obsahuje celkový prehľad projektov v jednotlivých oblastiach stratégie a základný návrh ukazovateľov je hodnotenie programu rozvoja. Po schválení dokumentu sa pozornosť obce sústreďuje na hľadanie možností financovania jednotlivých projektov a efektívne využívanie týchto možností.

4.1. Opatrenia a projekty

Obec Zemplínsky Branč sa v nasledujúcom období 2016 – 2022 rozhodla venovať trom prioritným oblastiam a to sociálnej, hospodárskej a environmentálnej. Špecifikácia opatrení a navrhované aktivity a projekty sú uvedené v tabuľke opatrení, projektov, aktivít a priorít podľa oblastí.

Tabuľka č. 28 – Tabuľka opatrení, projektov, aktivít a priorít podľa oblastí

PRIORITNÁ OBLASŤ 1 – SOCIÁLNA OBLASŤ		
Opatrenie	Projekt/Aktivita	Prioritná oblasť
Opatrenie 1.1 Znižovanie nezamestnaných obyvateľov obce	1.1.1 Udržiavanie pracovných návykov a poradenstvo a pomoc pri hľadaní zamestnania	Sociálna oblasť
	1.1.2 Spolupráca s ÚPSVaR pri aktivitách podporujúcich znižovanie nezamestnanosti, rovnosť príležitostí a začleňovanie znevýhodnených skupín do pracovného procesu	
Opatrenie 1.2 Rozvoj komunitnej spolupráce	1.2.1 Zriadenie komunitného centra	

PRIORITNÁ OBLASŤ 2 – HOSPODÁRSKA OBLASŤ		
Opatrenie	Projekt/Aktivita	Prioritná oblasť
Opatrenie 2.1. Podpora podnikateľov a zvýšenie zamestnanosti	2.1.1 Vytváranie verejno-súkromných partnerstiev a rozvoj spolupráce verejného a súkromného sektora	Hospodárska oblasť
Opatrenie 2.2. Modernizácia dopravnej cestnej infraštruktúry	2.2.1 Rekonštrukcia a výstavba miestnych komunikácií	
	2.2.2 Rekonštrukcia a výstavba chodníkov	
	2.2.3 Rekonštrukcia autobusových zastávok	
Opatrenie 2.3. Výstavba, modernizácia a rekonštrukcia obecných budov a priestranstiev	2.3.1 Rekonštrukcia Domu smútku	
	2.3.2 Rekonštrukcia budovy starej školy	
Opatrenie 2.4. Bezpečnosť a ochrana obyvateľov a majetku obce.	2.4.1 Rozšírenie kamerového systému	
	2.4.2 Rozšírenie a modernizácia verejného osvetlenia	
Opatrenie 2.5. Skvalitnenie informovanosti obyvateľov obce.	2.5.1 Modernizácia a rozšírenie obecného rozhlasu	
Opatrenie 2.6. Zatraktívnenie intravilánu obce	2.6.1 Revitalizácia verejného priestranstva pred Obecným úradom	
	2.6.2 Revitalizácia verejného priestranstva v širšom centre obce	
	2.6.3 Výstavba multifunkčného ihriska	
	2.6.4 Rekonštrukcia oplotenia na futbalovom ihrisku	

PRIORITNÁ OBLASŤ 3 – ENVIRONMENTÁLNA OBLASŤ		
Opatrenie	Projekt/Aktivita	Prioritná oblasť
Opatrenie 3.1. Ochrana kvality podzemných a povrchových vôd	3.1.1 Vybudovanie obecnej kanalizácie	Environmentálna oblasť
	3.1.2 Vybudovanie čističky odpadových vôd	
Opatrenie 3.2. Ochrana obyvateľov pred povodňami	3.2.1 Regulácia odtoku dažďovej vody – rekonštrukcia rigolov	
Opatrenie 3.3. Zlepšenie kvality životného prostredia	3.3.1 Odstránenie nelegálnych skládok v obci	

Zdroj: Obecný úrad Zemplínsky Branč

4.2. Súbor ukazovateľov výsledkov a dopadov

Súčasťou programovej časti je aj stanovenie ukazovateľov pre hodnotenie Programu hospodárskeho rozvoja a sociálneho rozvoja obce. Ukazovatele výsledkov a dopadov sú spracované v nižšie uvedenej tabuľke. Ukazovatele sú rozdelené do troch kategórií:

- Ukazovateľ výstupu – práce, tovary a služby, ktoré boli financované počas realizácie projektu vyjadrené z finančného a vecného hľadiska,
- Ukazovateľ výsledku – okamžitý efekt realizácie aktivít projektu, ktorý je k dispozícii pre cieľovú skupinu alebo sa jedná o služby poskytnuté cieľovej skupine,
- Ukazovateľ dopadu – dlhodobý efekt vplyvu na danú prioritnú oblasť alebo cieľovú skupinu, ktorý však realizátor projektu nemôže ovplyvniť.

Tabuľka č. 29 – Tabuľka ukazovateľov výstupu, výsledku a dopadu

Typ ukazovateľa	Názov ukazovateľa	Definícia	Informačný zdroj	Merná jednotka	Východisková hodnota	Cieľová hodnota
					2016	2016 - 2022
PRIORITA						
1.1.1 Udržiavanie pracovných návykov a poradenstvo a pomoc pri hľadaní zamestnania						
Hlavný ukazovateľ	Výstup	Náklady na realizáciu	OcÚ	EUR	0,00	N/A
	Výsledok	Počet vytvorených projektov	OcÚ	počet	0,00	1
	Dopad	Podpora nezamestnaných i	OcÚ	počet	0,00	5
1.1.2 Spolupráca s Úradom práce sociálnych vecí a rodiny pri aktivitách podporujúcich znižovanie nezamestnanosti, rovnosť príležitostí a začleňovanie znevýhodnených skupín do pracovného procesu.						
Hlavný ukazovateľ	Výstup	Náklady na realizáciu	OcÚ	EUR	0,00	N/A
	Výsledok	Počet vytvorených projektov	OcÚ	počet	0,00	1
	Dopad	Začlenenie dlhodobo nezamestnaných	OcÚ	počet	0,00	5
1.2.1 Rozvoj spolupráce na miestnej, regionálnej a národnej úrovni						
Hlavný ukazovateľ	Výstup	Náklady na realizáciu	OcÚ	EUR	0,00	N/A
	Výsledok	Počet vytvorených projektov spolupráce	OcÚ	počet	0,00	1
	Dopad	Zrealizovaný projekt	OcÚ	počet	0,00	1
1.2.1 Zriadenie komunitného centra						
Hlavný ukazovateľ	Výstup	Náklady na realizáciu	OcÚ	EUR	0,00	20 000,-

	Výsledok	Počet KC	OcÚ	počet	0,00	1
	Dopad	Zrealizovaný projekt	OcÚ	počet	0,00	1
2.1.1 Vytváranie verejno-súkromných partnerstiev a rozvoj spolupráce verejného a súkromného sektora						
Hlavný ukazovateľ	Výstup	Náklady na realizáciu	OcÚ	EUR	0,00	N/A
	Výsledok	Počet VSP	OcÚ	počet	0,00	1
	Dopad	Zrealizovaný projekt	OcÚ	počet	0,00	1
2.2.1 Rekonštrukcia a výstavba miestnych komunikácií						
Hlavný ukazovateľ	Výstup	Náklady na realizáciu	OcÚ	EUR	0,00	150 000,00
	Výsledok	Počet m	OcÚ	počet	0,00	N/A
	Dopad	Zrealizovaný projekt	OcÚ	počet	0,00	1
2.2.2 Rekonštrukcia a výstavba miestnych chodníkov						
Hlavný ukazovateľ	Výstup	Náklady na realizáciu	OcÚ	EUR	0,00	100 000,00
	Výsledok	Počet m	OcÚ	počet	0,00	N/A
	Dopad	Zrealizovaný projekt	OcÚ	počet	0,00	1
2.2.3 Rekonštrukcia autobusových zastávok						
Hlavný ukazovateľ	Výstup	Náklady na realizáciu	OcÚ	EUR	0,00	30 000,00
	Výsledok	Počet AZ	OcÚ	počet	0,00	2
	Dopad	Zrealizovaný projekt	OcÚ	počet	0,00	1
2.3.1 Rekonštrukcia Domu smútku						
Hlavný ukazovateľ	Výstup	Náklady na realizáciu	OcÚ	EUR	0,00	85 000,00
	Výsledok	Počet zrekonštruovaných DS	OcÚ	m	0,00	1
	Dopad	Zrealizovaný projekt	OcÚ	počet	0,00	1
2.3.2 Rekonštrukcia budovy starej školy						
Hlavný ukazovateľ	Výstup	Náklady na realizáciu	OcÚ	EUR	0,00	50 000,00
	Výsledok	Počet	OcÚ	počet	0,00	1

		rekonštrukcií				
	Dopad	Zrealizovaný projekt	OcÚ	počet	0,00	1
2.4.1 Rozšírenie kamerového systému						
Hlavný ukazovateľ	Výstup	Náklady na realizáciu	OcÚ	EUR	0,00	10 000,00
	Výsledok	Počet kamier	OcÚ	počet	0,00	N/A
	Dopad	Zrealizovaný projekt	OcÚ	počet	0,00	1
2.4.2 Rozšírenie a modernizácia verejného osvetlenia						
Hlavný ukazovateľ	Výstup	Náklady na realizáciu	OcÚ	EUR	0,00	100 000,00
	Výsledok	Úspora energie	OcÚ	kWh	0,00	N/A
	Dopad	Zrealizovaný projekt	OcÚ	počet	0,00	1
2.5.1 Modernizácia a rozšírenie obecného rozhlasu						
Hlavný ukazovateľ	Výstup	Náklady na realizáciu	OcÚ	EUR	0,00	20 000,00
	Výsledok	Počet	OcÚ	počet	0,00	1
	Dopad	Zrealizovaný projekt	OcÚ	počet	0,00	1
2.6.1 Revitalizácia verejného priestranstva pred Obecným úradom						
Hlavný ukazovateľ	Výstup	Náklady na realizáciu	OcÚ	EUR	0,00	15 000,00
	Výsledok	Počet VP	OcÚ	počet	0,00	1
	Dopad	Zrealizovaný projekt	OcÚ	počet	0,00	1
2.6.2 Revitalizácia verejného priestranstva v širšom centre obce						
Hlavný ukazovateľ	Výstup	Náklady na realizáciu	OcÚ	EUR	0,00	20 000,00
	Výsledok	Počet VP	OcÚ	počet	0,00	1
	Dopad	Zrealizovaný projekt	OcÚ	počet	0,00	1
2.6.3 Výstavba multifunkčného ihriska						
Hlavný ukazovateľ	Výstup	Náklady na realizáciu	OcÚ	EUR	0,00	80 000,00
	Výsledok	Počet ihrísk	OcÚ	Počet	0,00	1
	Dopad	Zrealizovaný projekt	OcÚ	Počet	0,00	1

2.6.4 Rekonštrukcia oplatenia na futbalovom ihrisku						
Hlavný ukazovateľ	Výstup	Náklady na realizáciu	OcÚ	EUR	0,00	20 000,00
	Výsledok	Počet oplatení	OcÚ	Počet	0,00	1
	Dopad	Zrealizovaný projekt	OcÚ	Počet	0,00	1
3.1.1 Vybudovanie obecnej kanalizácie						
Hlavný ukazovateľ	Výstup	Náklady na realizáciu	OcÚ	EUR	0,00	600 000,00
	Výsledok	Počet kanalizačných prípojok	OcÚ	Počet	0,00	90
	Dopad	Zrealizovaný projekt	OcÚ	Počet	0,00	1
3.1.2 Vybudovanie čističky odpadových vôd						
Hlavný ukazovateľ	Výstup	Náklady na realizáciu	OcÚ	EUR	0,00	300 000,00
	Výsledok	Počet ČOV	OcÚ	Počet	0,00	1
	Dopad	Zrealizovaný projekt	OcÚ	Počet	0,00	1
3.2.1 Regulácia odtoku dažďovej vody						
Hlavný ukazovateľ	Výstup	Náklady na realizáciu	OcÚ	EUR	0,00	80 000,00
	Výsledok	Počet zregulovaných rigolov	OcÚ	m	0,00	N/A
	Dopad	Zrealizovaný projekt	OcÚ	Počet	0,00	1
3.3.1 Odstránenie nelegálnych skládok						
Hlavný ukazovateľ	Výstup	Náklady na realizáciu	OcÚ	EUR	0,00	20 000,00
	Výsledok	Počet odstránených NS	OcÚ	Počet	0,00	2
	Dopad	Zrealizovaný projekt	OcÚ	Počet	0,00	1

Zdroj: Obecný úrad Zemplínsky Branč



REALIZAČNÁ ČASŤ

PROGRAMU HOSPODÁRSKEHO ROZVOJA A SOCIÁLNEHO ROZVOJA OBCE ZEMPLÍNSKY BRANČ

5. Realizačná časť

Realizačná časť je zameraná na popis postupov inštitucionálneho a organizačného zabezpečenia realizácie programu rozvoja obce, systém monitorovania a hodnotenia plnenia programu hospodárskeho rozvoja a sociálneho rozvoja obce s ustanovením merateľných ukazovateľov, vecný a časový harmonogram realizácie programu rozvoja obce s formou akčných plánov. Realizácia predpokladá zabezpečenie činností na úrovni programu a na úrovni projektov. Realizácia začína po vypracovaní a schválení dokumentu v obecnom zastupiteľstve a zabezpečuje ju počas jeho platnosti v zmysle platnej legislatívy o podpore regionálneho rozvoja samospráva (obec, mesto, VÚC). Podľa par. 12 Zákona NR SR č. 539/2008 Z.z. o podpore regionálneho rozvoja: „Obec vo svojej pôsobnosti na účely podpory regionálneho rozvoja: b) zabezpečuje a koordinuje vypracovanie a realizáciu programu rozvoja obce, pravidelne ho monitoruje a každoročne vyhodnocuje jeho plnenie, zabezpečuje súlad programu rozvoja obce s územnoplánovacou dokumentáciou, ak jej spracovanie vyžaduje osobitný predpis.“ Obecný úrad Zemplínsky Branč má v oblasti prípravy a realizácie programu rozvoja dostatočné skúsenosti na programovej aj projektovej úrovni: z prípravy a realizácie projektov financovaných zo štrukturálnych fondov v Programovom období 2007-2013, z prípravy a realizácie projektov financovaných z rôznych dotačných titulov v rokoch 2007-2013.

5.1. Inštitucionálne a organizačné zabezpečenie realizácie Programu hospodárskeho rozvoja a sociálneho rozvoja obce

Obecné zastupiteľstvo

Realizácia programu hospodárskeho rozvoja a sociálneho rozvoja obce je činnosťou samosprávy obce a obec ju vykonáva prostredníctvom svojich orgánov (obecné zastupiteľstvo, starosta). Najvyšším orgánom obce Zemplínsky Branč je obecné zastupiteľstvo. Obecné zastupiteľstvo si môže zriadiť komisie zastupiteľstva ako svoje poradné orgány. Vo vzťahu k realizácii programu hospodárskeho rozvoja a sociálneho rozvoja obce, obecné zastupiteľstvo berie na vedomie návrh strategickej časti dokumentu, schvaľuje celý dokument a každoročne schvaľuje vyhodnotenie jeho plnenia, taktiež schvaľuje spolufinancovanie jednotlivých projektov financovaných z doplnkových zdrojov financovania a z prostriedkov rozpočtu obce. Obecné zastupiteľstvo v rámci hodnotenia programu hospodárskeho rozvoja a sociálneho rozvoja obce schvaľuje každoročne hodnotiace a monitorovacie správy, rozhoduje o zmenách a aktualizácii programu, vo svojich uzneseniach týkajúcich sa hodnotenia programu hospodárskeho rozvoja a sociálneho rozvoja obce, v prípade nutnosti korekcií rozdeľuje jednotlivé priority programu a akčného plánu medzi existujúce komisie obecné zastupiteľstvo, ktoré sa zaoberajú monitorovaním a hodnotením ich realizácie.

Starosta

Najvyšším výkonným orgánom obce a jej predstaviteľom je starosta obce. Rozhoduje vo všetkých veciach správy obce, ktoré nie sú zákonom alebo štatútom vyhradené obecnému zastupiteľstvu. Vo vzťahu k realizácii programu hospodárskeho rozvoja a sociálneho rozvoja obce starosta riadi proces realizácie, na programovej úrovni podpisuje uznesenie obecného zastupiteľstva o strategickej časti dokumentu, schválenie celého dokumentu, vykonáva uznesenia a zastupuje obec vo vzťahu k štátnym orgánom, k právnickým a fyzickým osobám (riadiace orgány jednotlivých operačných programov, dodávatelia, fondy a iné).

Obecný úrad

Organizačne a administratívne zabezpečuje veci zastupiteľstva a starostu, ako aj orgánov zriadených obecným zastupiteľstvom obecný úrad.

5.2. Systém hodnotenia a monitorovania Programu hospodárskeho a sociálneho rozvoja obce

Proces monitorovania sa vykonáva systematicky a priebežne počas celého trvania programu hospodárskeho rozvoja a sociálneho rozvoja obce, až do ukončenie jeho platnosti a to na úrovni projektov. Vstupnými údajmi pre monitorovanie sú údaje z plánovaných a dosiahnutých ukazovateľov výstupu, výsledku a dopadu jednotlivých projektov (uvedené v Tabuľke č. 28 – Tabuľka ukazovateľov výstupu, výsledku a dopadu). Výstupom monitorovania je monitorovacia správa za príslušný rok schválená obecným zastupiteľstvom (v prípade projektov financovaných z EŠIF aj monitorovacia správa schválená riadiacim orgánom v systéme ITMS). Za prípravu monitorovacej správy za projekt je zodpovedný obecný úrad a za celkovú monitorovaciu správu je zodpovedný starosta. Výsledky monitorovania sú podkladom pre hodnotenie vykonávané na úrovni programu. Monitorovanie plnenia programu hospodárskeho rozvoja a sociálneho rozvoja obce bude stálym procesom zameraným na sledovanie zmien prostredníctvom navrhnutých ukazovateľov, ktoré sa vzťahujú na jednotlivé projekty, ukazujú stav implementácie výstupov, výsledkov a dopadov a poukazujú na dosiahnutý vývoj vo vzťahu k akčnému plánu. Cieľom monitorovania je získavanie informácií o skutočnom plnení opatrení na zmenu negatívneho vývoja, spôsobu realizácie, definovanie a prijatie korekčných opatrení. V prípade nutnosti korekcií mimo rámec pravidelného každoročného hodnotenia, budú na základe podnetu starostu či komisie obecného zastupiteľstva a materiálu predloženého do komisie obecného zastupiteľstva navrhovať a odporúčať opatrenia pre odstránenie nedostatkov a nezrovnalostí.

Formulár č. R 5 - Plán hodnotenia a monitorovania

Plán priebežných hodnotení Programu hospodárskeho rozvoja a sociálneho rozvoja obce na programové obdobie 2016 – 2022		
Typ hodnotenia	Vykonať prvýkrát	Dôvod vykonania/ periodicita
Strategické hodnotenie	najskôr v roku 2018	podľa rozhodnutia obce a vzniknutej spoločenskej potreby
Tematické hodnotenie časti	2017	téma hodnotenia identifikovaná ako riziková časť vo výročnej monitorovacej správe za predchádzajúci kalendárny rok
Ad hoc mimoriadne hodnotenie	Nerozhoduje	pri značnom odklone od stanovených cieľov a doľahnutých hodnôt ukazovateľov
		pri návrhu na revíziu programu hospodárskeho rozvoja a sociálneho rozvoja obce
Ad hoc hodnotenie celého programu hospodárskeho rozvoja a sociálneho rozvoja obce alebo jeho časti	2016-2020	na základe rozhodnutia starostu, podnetu poslancov

Zdroj: Obecný úrad Zemplínsky Branč

5.3. Akčný plán

Súčasťou realizačnej časti Programu hospodárskeho rozvoja a sociálneho rozvoja obce Zemplínsky Branč je aj akčný plán spracovaný na obdobie dvoch rokov (n+2). Akčný plán je spracovaný podľa jednotlivých prioritných oblastí a bude obsahovať všetky projekty všetkých opatrení.

Formulár č. R 1 – Akčný plán na roky 2017 - 2018

Akčný plán pre PO 2 – HOSPODÁRSKA OBLASŤ			
Aktivita	Termín	Zodpovedný	Financovanie
2.2.1 Rekonštrukcia a výstavba miestnych komunikácií	2017-2018	Obec	Fondy EÚ/Obec
2.2.2 Rekonštrukcia a výstavba chodníkov	2017	Obec	Fondy EÚ/Obec
2.3.1 Rekonštrukcia Domu smútku	2017	Obec	Štátne dotácie/Obec
2.6.1 Revitalizácia verejného priestranstva pred Obecným úradom	2017	Obec	Fondy EÚ/Štátne dotácie/Obec
2.6.3 Výstavba multifunkčného ihriska	2017	Obec	Štátne dotácie/Obec
2.4.1 Rozšírenie kamerového systému	2018	Obec	Štátne dotácie/Obec
2.5.1 Modernizácia a rozšírenie obecného rozhlasu	2018	Obec	Štátne dotácie/Obec
Akčný plán pre PO 3 – ENVIRONMENTÁLNA OBLASŤ			
Aktivita	Termín	Zodpovedný	Financovanie
3.1.1 Vybudovanie obecnej kanalizácie	2018	Obec	Environmentálny fond/obec
3.1.2 Vybudovanie čističky odpadových vôd	2018	Obec	Environmentálny fond/obec

Zdroj: Obecný úrad Zemplínsky Branč



FINANČNÁ ČASŤ

PROGRAMU HOSPODÁRSKEHO ROZVOJA A SOCIÁLNEHO ROZVOJA OBCE ZEMPLÍNSKY BRANČ

6. Finančná časť

Vecné vymedzenie projektov jednotlivých opatrení sa premieta do finančného plánu. Finančný plán predstavuje indikatívne kvalifikované odhady pre rozpočty jednotlivých projektov, v prípadoch kde to bolo možné priamo rozpočtované náklady. Do riešenia širokého spektra existujúcich rozvojových potrieb aktívne vstupujú viacerí aktéri (štát, miestna samospráva, súkromný sektor, mimovládne organizácie, občania atď.) s rôznymi kompetenciami, záujmami a finančnými zdrojmi. Program hospodárskeho rozvoja a sociálneho rozvoja obce a stratégia dosiahnutia stanoveného strategického cieľa vychádza z predpokladu, že príslušné orgány verejnej správy na národnej a regionálnej úrovni zabezpečia koordinovaný prístup pri realizácii intervencií na území kraja, ktorého predpokladom je vzájomná spolupráca a informovanosť kľúčových aktérov jeho rozvoja. Európske štrukturálne a investičné fondy (EŠIF) predstavujú významný nástroj financovania rozvoja a poznanie presných pravidiel systému ich riadenia a finančného riadenia je pre úspešnosť dokumentu kľúčová. Indikatívny finančný plán predpokladá relatívne rovnovážne vynakladanie finančných prostriedkov pre jednotlivé politiky vo väzbe na stanovené priority.

6.1. Indikatívny finančný plán počas celej realizácie Programu hospodárskeho rozvoja a sociálneho rozvoja obce

Zdroje financovania programu hospodárskeho rozvoja a sociálneho rozvoja obce je možné rozčleniť na dve základné kategórie:

Riadne zdroje finančného zabezpečenia:

Verejné zdroje:

- štátny rozpočet,
- štátne účelové fondy (Environmentálny fond, Štátny fond rozvoja bývania),
- rozpočet vyšších územných celkov,
- rozpočet obce.

Iné zdroje:

- prostriedky fyzických osôb,
- prostriedky právnických osôb,
- úvery,
- príspevky medzinárodných organizácií,
- iné prostriedky.

Doplnkové finančné zdroje:

- finančné prostriedky z Európskej únie (Programovacie obdobie 2014-2020).

6.2. Viac zdrojové financovanie jednotlivých projektov

Financovanie jednotlivých projektov bude viac zdrojové a bude závisieť od aktuálnej finančnej situácie v obci v čase realizácie projektu. Financovanie sa bude opierať o zdroje obce, štátu, EÚ, VÚC a súkromné zdroje. Vyčíslenie jednotlivých zámerov bolo stanovené kvalifikovaným odhadom, prieskumom a čiastočne vychádzalo z existujúcich výkazov výmer z rozpočtov. Konečné podoby budú súčasťou žiadostí o nenávratný finančný príspevok a budú vychádzať najmä z procesu verejného obstarávania.

Formulár č. F5 – Model viac zdrojového financovania

Opatrenie	Predpokla- dané celkové náklady	Zdroje EÚ	Národné zdroje	VÚC	Obec	Súkrom- né zdroje
1.2.1 Zriadenie komunitného centra	20 000,-	15 000,-	4 000,-	0	1 000,-	0
2.2.1 Rekonštrukcia a výstavba miestnych komunikácií	150 000,-	112 500,-	30 000,-	0	7 500,-	0
2.2.2 Rekonštrukcia a výstavba chodníkov	100 000,-	75 000,-	20 000,-	0	5 000,-	0
2.2.3 Rekonštrukcia autobusových zastávok	30 000,-	22 500,-	6 000,-	0	1 500,-	0
2.3.1 Rekonštrukcia Domu smútku	85 000,-	63 750,-	17 000,-	0	4 250,-	0
2.3.2 Rekonštrukcia budovy starej školy	50 000,-	37 500,-	10 000,-	0	2 500,-	0
2.4.1 Rozšírenie kamerového systému	10 000,-	0,-	7 500,-	0	2 500,-	0
2.4.2 Rozšírenie a modernizácia verejného osvetlenia	100 000,-	75 000,-	20 000,-	0	5 000,-	0
2.5.1 Modernizácia a rozšírenie obecného rozhlasu	20 000,-	15 000,-	4 000,-	0	1 000,-	0

2.6.1 Revitalizácia verejného priestranstva pred Obecným úradom	15 000,-	11 250,-	3 000,-	0	750,-	0
2.6.2 Revitalizácia verejného priestranstva v širšom centre obce	20 000,-	0,-	16 000,-	0	4 000,-	0
2.6.3 Výstavba multifunkčného ihriska	80 000,-	60 000,-	16 000,-	0	4 000,-	0
2.6.4 Rekonštrukcia oplotenia na futbalovom ihrisku	20 000,-	15 000,-	4 000,-	0	1 000,-	0
3.1.1 Výstavba obecnej kanalizácie	600 000,-	450 000,-	120 000,-	0	30 000,-	0
3.1.2 Výstavba ČOV	300 000,-	225 000,-	60 000,-	0	15 000,-	0
3.2.1 Regulácia odtoku dažďovej vody	80 000,-	60 000,-	16 000,-	0	4 000,-	0
3.3.1 Odstránenie nelegálnych skládok	20 000,-	15 000,-	4 000,-	0	1 000,-	0

Zdroj: Obecný úrad Zemplínsky Branč

Formulár č. F 5 – Indikatívny rozpočet – sumarizácia

Hospodárska oblasť	Rok			
	2016	2017	2018	2019
PO 1 – Sociálna oblasť	0	0	0,-	0,-
PO 2 – Hospodárska oblasť	0	430 000,-	10 000,-	50 000,-
PO 3 – Environmentálna oblasť	0	0	900 000,-	20 000,-
Hospodárska oblasť	Rok			
	2020	2021	2022	Spolu
PO 1 – Sociálna oblasť	0,-	20 000,-	0	20 000,-
PO 2 – Hospodárska oblasť	150 000,-	40 000,-	0	680 000,-
PO 3 – Environmentálna oblasť	0	80 000,-	0	1 000 000,-

Zdroj: Obecný úrad Zemplínsky Branč

6.3. Systém hodnotenia a zarad'ovania projektov do financovania

Pri schvaľovaní financovania jednotlivých projektov je nutné prihliadať na ich dôležitosť a význam vo vzťahu k rozvoju obce. Najvyššiu prioritu majú projekty, ktoré vyplývajú priamo z legislatívy Slovenskej republiky a Európskej únie a projekty, ktoré riešia mimoriadne alebo havarijné situácie.

Formulár č. F 3 – Hodnotiace tabuľky pre výber projektov

Kategória	Úroveň dôležitosti	Hodnotiace kritérium	Opatrenia
1	Najvyššia	<ul style="list-style-type: none">➤ projekty vyplývajúce zo zákona, alebo legislatívy EÚ➤ projekty, ktoré riešia mimoriadne alebo havarijné situácie	3.1.1, 3.1.2, 3.3.1
2	Vysoká	<ul style="list-style-type: none">➤ projekty vyplývajúce a podporené v rámci obecného zastupiteľstva➤ projekty MAS➤ projekty s právoplatným stavebným rozhodnutím, ukončením VO	2.1.1, 2.2.1, 2.2.2, 2.2.3, 2.3.1, 2.3.2, 2.4.1, 2.4.2, 2.5.1, 2.6.1, 2.6.2, 2.6.3, 2.6.4, 3.2.1
3	Stredná	<ul style="list-style-type: none">➤ projekty s možnosťou uchádzania sa o doplnkové zdroje financovania	1.1.1, 1.1.2
4	Nízka	<ul style="list-style-type: none">➤ projekty definované ako zámery, vízie	
5	Najnižšia	<ul style="list-style-type: none">➤ ostatné	1.2.1

Zdroj: Obecný úrad Zemplínsky Branč



ZÁVER

PROGRAMU HOSPODÁRSKEHO ROZVOJA A SOCIÁLNEHO ROZVOJA OBCE ZEMPLÍNSKY BRANČ

7. Záver

Každý programový dokument a Program hospodárskeho rozvoja a sociálneho rozvoja obce obzvlášť, dostáva svoj zmysel nie jeho vytvorením, ale v procese jeho realizácie. Prax a samotné napĺňanie cieľov, priorít a opatrení Programu hospodárskeho rozvoja a sociálneho rozvoja je skúškou kvality procesu programovania a jeho zmysluplnosti. V procese spracovania rozvojového programu obce sa aktivizujú mnohé, často dovtedy neodskúšané miestne zdroje, najmä z oblasti ľudských kapacít. Miestna samospráva ako garant a zadávateľ spracovania programu rozvoja obce, má byť zároveň garantom aj toho, aby tento potenciál, ktorý sa v procese tvorby Programu hospodárskeho rozvoja a sociálneho rozvoja obce vytvoril, naplnil svoju hodnotu v procese reálneho napĺňania programu.

Program hospodárskeho rozvoja a sociálneho rozvoja obce Zemplínsky Branč je potrebné posudzovať ako dokument otvorený, ktorý sa môže dopĺňať a aktualizovať o nové aktivity podľa rozvoja sektorov a podľa úspešne realizovaných častí programu rozvoja územia. Je zrejmé, že najmä v dnešnej dobe je veľmi zložité dokázať exaktne naformulovať prognózu rozvoja územia na dobu viac ako 5 rokov. Z tohto dôvodu je nesmierne dôležité akceptovať „živosť“ tohto dokumentu, nakoľko iba priebežným vyhodnocovaním situácie v obci, regióne a spoločnosti a následným aktualizovaním dokumentu je možné zabezpečiť jeho aktuálnosť a zmysluplnosť.

Formulár č. Z 1

Schválenie Programu hospodárskeho rozvoja a sociálneho rozvoja obce	
Dokument	<ul style="list-style-type: none">➤ Program hospodárskeho rozvoja a sociálneho rozvoja obce Zemplínsky Branč na roky 2016 – 2022.➤ Program hospodárskeho rozvoja a sociálneho rozvoja obce je strednodobý rozvojový dokument, ktorý je vypracovaný v súlade s cieľmi a prioritami ustanovenými v národnej stratégii a zohľadňuje ciele a priority ustanovené v Programe hospodárskeho a sociálneho rozvoja VÚC v ktorej sa obec nachádza, je vypracovaný podľa záväznej časti územnoplánovacej dokumentácie obce. Dokument je štruktúrovaný podľa Metodiky na vypracovanie Programu hospodárskeho a sociálneho rozvoja obce/obcí/VÚC (v zmysle novely Zákona č. 539/2008 Z. z. o podpore regionálneho rozvoja schválenej vládou SR 18. júna 2014).
Spracovanie	<ul style="list-style-type: none">➤ Spracovanie Programu hospodárskeho rozvoja a sociálneho rozvoja vykonala obec v spolupráci s poradenskou spoločnosťou.➤ Bol spracovaný v období: 11/2016 – 01/2017.
Prerokovanie	<ul style="list-style-type: none">➤ Prerokovanie v orgánoch samosprávy (výbory, komisie).➤ Verejné pripomienkovanie.➤ Posudzovanie SEA je nerelevantné.
Schválenie	<ul style="list-style-type: none">➤ Návrh uznesenia obecného zastupiteľstva – OZ schvaľuje predložený Program hospodárskeho rozvoja a sociálneho rozvoja obce Zemplínsky Branč na roky 2016 – 2022 dňa, uznesenie č.

Zdroj: Obecný úrad Zemplínsky Branč

Povinné prílohy Programu hospodárskeho rozvoja a sociálneho rozvoja obce Zemplínsky Branč

Príloha č. 1

Zoznam členov riadiaceho tímu a pracovných skupín:

Titul, meno, priezvisko	Funkcia
Ing. Jozef Tóth	starosta obce Zemplínsky Branč
Ján Paľovčík	poslanec OZ a zástupca starostu obce
Marián Krištofčík	poslanec OZ
Pavol Gálus	člen komisie pre správu obecného majetku
Ing. Patrícia Zubaľová	hlavná kontrolórka obce Zemplínsky Branč
Jana Vernusová	referentka obecného úradu Zemplínsky Branč

Príloha č. 2

Zoznam informačných zdrojov použitých v Programe hospodárskeho rozvoja a sociálneho rozvoja obce

Formulár č. PP 1

Zoznam analyzovaných koncepčných dokumentov				
Názov dokumentu/zdroj	Platnosť dokumentu	Úroveň dokumentu	Oblasť dát/téma	Webová stránka
Partnerská dohoda Slovenskej republiky 2014-2020	2020	národná		www.telecom.gov.sk
Program rozvoja vidieka SR	2020	národná		www.mpsr.sk
Integrovaný regionálny operačný program	2020	národná		www.mpsr.sk
Operačný program Ľudské zdroje	2020	národná		www.employment.gov.sk
Operačný program kvalita životného prostredia	2020	národná		www.opzp.sk
Program hospodárskeho a sociálneho rozvoja KSK	2022	regionálna		www.vucke.sk
Územný plán obce Zemplínsky Branč		miestna		
Program odpadového hospodárstva	2015	miestna		
Povodňové záchranné práce obce		miestna		
Štatistický úrad SR			pôdny fond	www.statistics.sk
Štatistický úrad SR			demografia	www.statistics.sk
Štatistický úrad SR			vzdelávanie a školstvo	www.statistics.sk
Štatistický úrad SR			bývanie	www.statistics.sk
Štatistický úrad SR			ekonomické zdroje	www.statistics.sk

Zdroj: Obecny úrad Zemplínsky Branč

Príloha č. 3

Zoznam použitých skratiek v Programe hospodárskeho rozvoja a sociálneho rozvoja obce:

ČOV	Čistička odpadových vôd
DPH	Daň z pridanej hodnoty
DPPO	Daň z príjmov právnických osôb
ESO	Efektívna spoľahlivá otvorená verejná správa
EÚ	Európska únia
IKT	Informačno-komunikačné technológie
IROP	Integrovaný regionálny operačný program
MRK	Marginalizované rómske komunity
MŠ	Materská škola
NRSR	Národná rada Slovenskej republiky
OcÚ	Obecný úrad
PO	Prioritná oblasť
SODB	Sčítanie obyvateľov, domov a bytov
SR	Slovenská republika
ÚPSVaR	Úrad práce sociálnych vecí a rodiny
VS	Verejná správa
VŠ	Vysoká škola
VÚC	Vyšší územný celok
ZŠ	Základná škola