



## PROGRAM ROZVOJA OBCE

---

# ŠUŇAVA

2015 - 2020

---



# PROGRAM ROZVOJA OBCE ŠUŇAVA 2015 – 2020

## Obsah

|  |    |
|--|----|
| Charakteristika a vymedzenie územia.....   | 10 |
| Legislatívne východiská .....  | 10 |
| História .....   | 11 |
| Inštitucionálne a procesné parametre participácie stakeholderov na tvorbe programu ..... | 11 |
| Poslanie PRO.....  | 12 |
| SOCIO-EKONOMICKÁ ANALÝZA.....  | 12 |
| Rozvojový potenciál.....   | 12 |
| Ľudské zdroje.....   | 12 |
| Veková štruktúra .....   | 13 |
| Vzdelanostná štruktúra obyvateľov .....  | 14 |
| Ekonomika .....  | 15 |
| Úverové zaťaženie: .....   | 15 |
| Občianska vybavenosť.....  | 15 |
| Sociálna infraštruktúra .....  | 15 |
| Bývanie: .....   | 15 |
| Podnikateľské subjekty.....  | 16 |
| Školstvo .....   | 16 |
| Šport .....  | 16 |
| Zdravotníctvo a zdravotná starostlivosť.....   | 16 |
| Kultúra .....  | 16 |
| Cestovný ruch a rekreácia .....  | 16 |
| Medzinárodný kontext a partnerstvá.....  | 16 |
| Identita .....   | 18 |
| Zhrnutie socioekonomickej analýzy .....  | 18 |
| ÚZEMNO-TECHNICKÁ ANALÝZA .....   | 19 |
| Základné údaje o území.....  | 19 |
| Rozvojové osi.....   | 19 |
| DOPRAVNÁ INFRAŠTRUKTÚRA.....   | 19 |
| Cestná doprava.....  | 19 |
| Železničná doprava.....  | 20 |
| Lodná doprava.....   | 20 |
| Letecká doprava .....  | 21 |
| Hromadná doprava.....  | 21 |

# PROGRAM ROZVOJA OBCE ŠUŇAVA 2015 – 2020

|   |    |
|---|----|
| Statická doprava .....                                      | 21 |
| Pešia doprava .....   | 21 |
| Cyklistická doprava .....                                   | 22 |
| TECHNICKÁ INFRAŠTRUKTÚRA .....                              | 23 |
| Zásobovanie vodou .....                                     | 23 |
| Zásobovanie elektrickou energiou .....                      | 23 |
| Zásobovanie plynom .....                                    | 23 |
| Zásobovanie teplom .....                                    | 23 |
| Odvádzanie odpadových vôd .....                             | 23 |
| Telekomunikačné siete.....                                  | 23 |
| Rozhlas a televízia.....                                    | 23 |
| Verejné osvetlenie.....                                     | 24 |
| Limity využitia územia .....                                | 24 |
| Zhrnutie územnotechnickej analýzy.....                      | 25 |
| PRÍRODNO-ENVIRONMENTÁLNA ANALÝZA .....                      | 25 |
| Ovzdušie .....  | 25 |
| Vodné toky a plochy .....                                   | 25 |
| Pôda.....   | 26 |
| Hluk.....   | 26 |
| Žiarenie.....   | 27 |
| Odpadové hospodárstvo .....                                 | 27 |
| Zeleň .....   | 28 |
| Reliéf.....   | 30 |
| Geomorfologické členenie .....                              | 30 |
| Horniny .....   | 31 |
| Klimatické podmienky .....                                  | 31 |
| Rastlinstvo .....   | 31 |
| Živočíšstvo .....   | 32 |
| Životné prostredie .....                                    | 32 |
| Ochrana prírody a krajiny .....                             | 32 |
| Ekosystémové služby.....                                    | 33 |
| Adaptabilita územia na klimatické zmeny.....                | 34 |
| Limity využitia územia a potenciálne rozvojové plochy ..... | 35 |
| Zhodnotenie prírodno-environmentálnej analýzy .....         | 35 |

## PROGRAM ROZVOJA OBCE ŠUŇAVA 2015 – 2020

|   |    |
|---|----|
| 2.4 Analýza a zhodnotenie realizovaných stratégií ..... | 36 |
| PRIESKUM VEREJNEJ MIENKY .....                          | 36 |
| SWOT ANALÝZA .....                                      | 41 |
| STROM PROBLÉMOV A BENCHMARKING.....                     | 44 |
| 2.6 Strom problémov a benchmarking.....                 | 45 |
| Harmonogram realizácie .....                            | 50 |
| Monitorovanie a hodnotenie .....                        | 51 |

# PROGRAM ROZVOJA OBCE ŠUŇAVA 2015 – 2020

| Základné identifikačné údaje |                         |
|------------------------------|-------------------------|
| Názov obce                   | Šuňava                  |
| Kraj                         | Prešovský               |
| Okres                        | Poprad                  |
| Rozloha katastrálneho územia | 2 639 ha                |
| Starosta obce                | Stanislav Kubaský       |
| Kontaktné informácie         |                         |
| Tel. č.                      | 052 7791515             |
| E-mail                       | obecsunava@stoneline.sk |
| Webová stránka obce          | www.sunava.sk           |

|                                 |             |
|---------------------------------|-------------|
| Územný plán obce/VÚC schválený: | Áno         |
| Dátum schválenia PRO:           | N/A         |
| Dátum platnosti:                | 2015 - 2020 |
| Verzia:                         | 1.0         |
| Publikovaný verejne:            | Áno         |

## Formulár č. Ú 1 - Zámer spracovania PRO

| Zámer spracovania PRO        |   |
|------------------------------|---|
| Názov dokumentu              | Program rozvoja obce Šuňava 2015 - 2020   |
| Forma spracovania            | <ul style="list-style-type: none"> <li>➤ externými spracovateľmi</li> <li>➤ s pomocou externých odborníkov (<i>konzultácie</i>)</li> </ul>  |
| Riadenie procesu spracovania | <ul style="list-style-type: none"> <li>➤ starosta obce</li> <li>➤ externí spolupracovníci</li> <li>➤ externí spracovatelia</li> <li>➤ zapojenie zainteresovanej verejnosti: <ul style="list-style-type: none"> <li>• dotazníkový prieskum</li> <li>• oznámenie v obecnom rozhlase</li> <li>• oznámenie v miestnej televízii</li> <li>• vyvesenie na úradnej tabuli</li> </ul> </li> </ul> |
| Obdobie spracovania          | ➤ apríl - september 2015  |
| Financovanie spracovania     | <ul style="list-style-type: none"> <li>➤ náklady na vlastné spracovanie – 145 hodín</li> <li>➤ náklady na získanie informačných podkladov – štatistiky, analýzy, prognózy, dotazníky – 70 EUR</li> <li>➤ náklady na stretnutia – 160 EUR</li> <li>➤ náklady na publicitu – 60 EUR</li> </ul>  |

# PROGRAM ROZVOJA OBCE ŠUŇAVA 2015 – 2020

## Formulár č. Ú 2 - Harmonogram spracovania PRO

| Harmonogram spracovania PRO |   |    |     |    |   |    |
|-----------------------------|---|----|-----|----|---|----|
| Termín                      | I | II | III | IV | V | VI |
| Úvod                        |   |    |     |    |   |    |
| Analytická časť             |   |    |     |    |   |    |
| Strategická časť            |   |    |     |    |   |    |
| Programová časť             |   |    |     |    |   |    |
| Realizačná časť             |   |    |     |    |   |    |
| Finančná časť               |   |    |     |    |   |    |
| Záver                       |   |    |     |    |   |    |

| Zoznam analyzovaných koncepčných dokumentov       |                                    |                  |   |
|---|------------------------------------|------------------|---|
| Názov dokumentu                                   | Platnosť dokumentu                 | Úroveň dokumentu | Zdroj   |
| Národná stratégia regionálneho rozvoja SR (NSRR)  | 2030                               | národná          | <a href="http://www.mindop.sk">www.mindop.sk</a>  |
| Koncepcia územného rozvoja Slovenska (KURS 2011)  | -                                  | národná          | <a href="http://www.build.gov.sk/mvrrsr/">http://www.build.gov.sk/mvrrsr/</a>   |
| PHSR Šuňava                                       | 2008 - 2015                        | lokálna          | <a href="http://www.sunava.sk/obecny-urad/com_virtuemart_menu_manufacturers/samosprava-obce/phsr-sunava">http://www.sunava.sk/obecny-urad/com_virtuemart_menu_manufacturers/samosprava-obce/phsr-sunava</a> |
| Územný plán obce Šuňava (ÚPD)                     | Horizont spracovania 15 – 20 rokov | lokálna          | <a href="http://www.uzemneplany.sk/upn/sunava">http://www.uzemneplany.sk/upn/sunava</a>   |
| NDP (Národný rozvojový plán) Slovenskej republiky | 2004 - 2006                        | národná          | <a href="http://www.build.gov.sk/mvrrsr/?id=1&amp;cat=123">http://www.build.gov.sk/mvrrsr/?id=1&amp;cat=123</a>   |



# 1. ÚVOD

---

Program rozvoja obce (PRO) je základný strednodobý programový dokument podpory regionálneho rozvoja pre jednotlivé obce. Je vypracovaný na základe zákona **NR SR č. 539/2008 Z.z. o podpore regionálneho rozvoja** v platnom znení. Zákonom **NR SR č. 309/2014 Z.z.** sa mení a dopĺňa tento zákon. Tento dokument je vypracovaný podľa najnovšej platnej metodiky (verzia k 31. júlu 2014), ktorá bola schválená vládou Slovenskej republiky 18. júna 2014 a ktorej úloha je usmerňovať proces tvorby spracovania tohto programového dokumentu.

Vypracovanie Programu rozvoja obce je dôležité pre dosiahnutie využitia strategického plánovania na území obce, lepšiu implementáciu rozvojových aktivít a zvyšovanie konkurencieschopnosti a efektivity pri čerpaní z fondov Európskej únie v rámci aktuálnych operačných programov. V prípade tvorby tohto programového dokumentu je dôležitá participácia verejnosti v procese tvorby PRO, čím sa zabezpečí spätná väzba a dosiahne sa konsenzu. Participovaním obyvateľov a záujmových skupín sa dosiahne vhodná implementácia rozvojových stratégií, ktoré podporia všeobecnú atraktivitu územia obce. Pri stanovovaní cieľov a rozvojových aktivít je nutné prihliadať na ciele a priority dokumentu Národná stratégia regionálneho rozvoja Slovenskej republiky.

Základné princípy tvorby programu rozvoja obce:

- Založenie na kvalitných a overených dátach
- Komplexná analýza v troch kľúčových oblastiach (socioekonomická, územnotechnická a prírodno-environmentálna)
- Participovanie verejnosti v procese tvorby PRO
- Vytvorenie partnerstva hlavných aktérov územia
- Vyjadrenie vízie a cieľov v konkrétnych stratégiách a rozvojových projektoch obce

Podľa zákona NR SR č. 539 / 2008 je Program rozvoja obce (PRO) definovaný ako:

(1) Strednodobý rozvojový dokument, ktorý je vypracovaný v súlade s cieľmi a prioritami ustanovenými v Národnej stratégii a zohľadňuje ciele a priority ustanovené v programe rozvoja vyššieho územného celku, na území ktorého sa obec nachádza, a je vypracovaný podľa záväznej časti územnoplánovacej dokumentácie obce.

(2) Vypracovanie programu rozvoja obce zabezpečuje obec pri uplatnení partnerstva.

(3) Program rozvoja obce, vytvorený v rámci partnerstva, pozostáva z:

a) *analytickej časti*, ktorá obsahuje komplexné hodnotenie a analýzu východiskovej situácie obce, odhad jej budúceho vývoja, možné riziká a ohrozenia vo väzbe na existujúce stratégie a koncepcie a využívanie vnútorného potenciálu územia, jeho limitov a rozvoja, definovanie podmienok udržateľného rozvoja obce,

b) *strategickej časti*, ktorá obsahuje stratégiu rozvoja obce pri zohľadnení jej vnútorných špecifík, určuje hlavné smery, priority a ciele rozvoja obce rešpektovaním princípov regionálnej politiky, s cieľom dosiahnutia vyváženého udržateľného rozvoja územia,

c) *programovej časti*, ktorá obsahuje najmä zoznam opatrení a aktivít na zabezpečenie realizácie programu rozvoja obce,

## PROGRAM ROZVOJA OBCE ŠUŇAVA 2015 – 2020

d) *realizačnej časti*, ktorá je zameraná na popis postupov inštitucionálneho zabezpečenia formou partnerstva a organizačné zabezpečenie realizácie programu rozvoja obce, systém monitorovania a hodnotenia plnenia programu rozvoja obce s ustanovením merateľných ukazovateľov, vecný a časový harmonogram realizácie programu rozvoja obce formou akčných plánov,

e) *finančnej časti*, ktorá obsahuje finančné zabezpečenie jednotlivých opatrení a aktivít, inštitucionálnej a organizačnej stránky realizácie programu rozvoja obce.

(4) Aktualizácia programu rozvoja obce sa vypracúva podľa potreby.

(5) Program rozvoja obce a jeho aktualizáciu schvaľuje obecné zastupiteľstvo.

(6) Schválenie programu rozvoja obce a príslušnej územnoplánovacej dokumentácie, ak jej spracovanie vyžaduje osobitný predpis, je podmienkou na predloženie žiadosti obce o poskytnutie dotácie zo štátneho rozpočtu a z doplnkových zdrojov podľa § 4, ods. 2.



Presný rozsah a obsah dokumentu je definovaný platnou metodikou, ktorá je nástrojom na exaktné vypracovanie programového dokumentu na úrovni obce. Metodika definuje popis tvorby dokumentu, ako aj časový harmonogram jeho prípravy. Popis tvorby programu rozvoja obce a chronológie jeho prípravy:

1. Vedenie samosprávy iniciuje vypracovanie PRO a zostavenie riadiaceho tímu.
2. Riadiaci tím spracuje zámer spracovania PRO.
3. Po prerokovaní s orgánmi samosprávy zastupiteľstvo schváli zámer spracovania PRO.
4. V prípade potreby je nutné, aby samospráva uskutočnila verejnú súťaž na výber spracovateľa SPRO.
5. Samospráva musí informovať verejnosť o začatí procesu spracovania programového dokumentu podľa najefektívnejšieho spôsobu participácie zainteresovanej verejnosti (úradná tabuľa v obci, webová stránka, miestne médiá, obecný rozhlas a iné). Počas celej doby spracovania má byť PRO dostupný pre verejnosť na webovej stránke samosprávy.
6. Samospráva iniciuje zostavenie pracovných skupín, ktorých členmi budú miestni aktéri (odborníci) v daných oblastiach.

## PROGRAM ROZVOJA OBCE ŠUŇAVA 2015 – 2020

7. Samospráva získa partnerstvo (forma spolupráce medzi sociálno-ekonomickými partnermi) subjektov na spracovanie SPRO.
8. Samospráva pripraví podklady k činnosti a zabezpečí spracovanie ex-post hodnotenia.

Pri vypracovávaní programu rozvoja obcí je nutné vychádzať z relevantných zdrojov. Pre obec Šuňava sú to zdroje na lokálnej, krajskej a národnej úrovni. Aktuálne východiská z týchto programových dokumentov sú dôležitou súčasťou vypracovania analytickej časti. Dokumenty týkajúce sa riešeného územia sú usporiadané hierarchicky:

Koncepcia územného rozvoja Slovenska (KURS 2011)

Územný plán VÚC Prešovského kraja

Program hospodárskeho rozvoja a sociálneho rozvoja Prešovského samosprávneho kraja

Územnoplánovacia dokumentácia (ÚPD) zainteresovaných obcí a mikroregiónu

Územný plán obce Šuňava

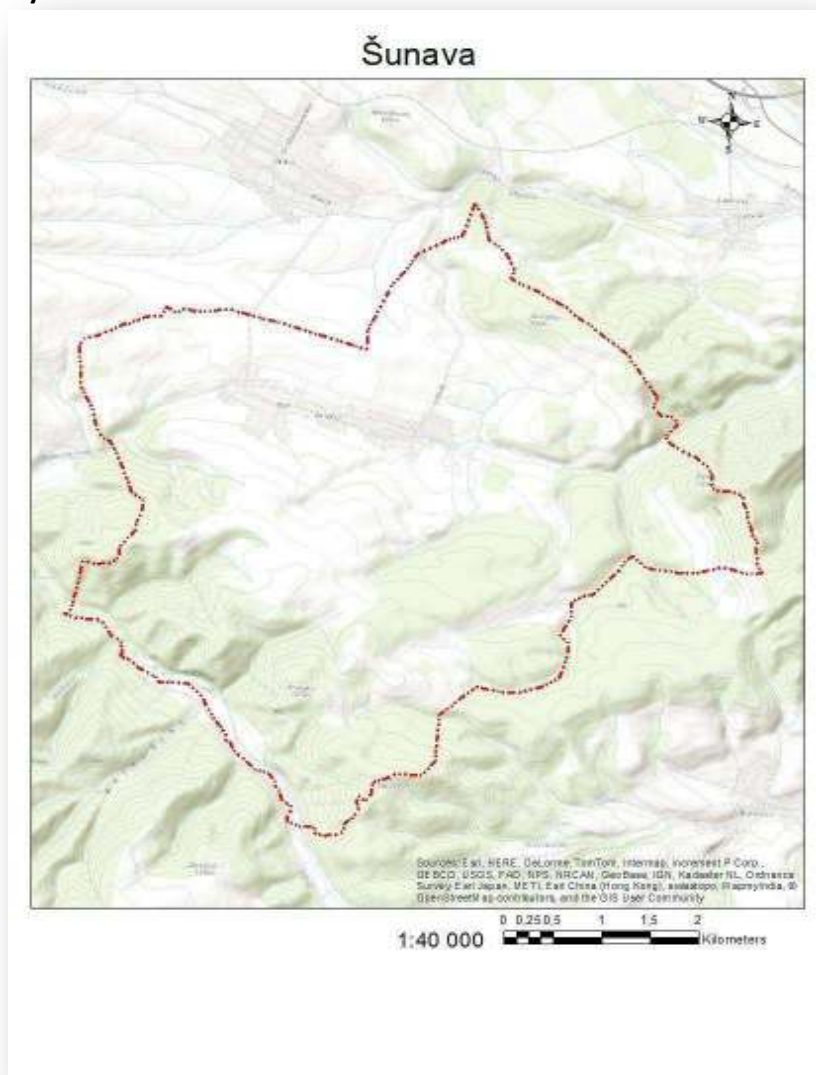
Predchádzajúce PHSR-O Šuňava

## 2. ANALYTICKÁ ČASŤ

### Charakteristika a vymedzenie územia

Obec Šuňava sa nachádza na východnom Slovensku, v západnej časti Prešovského kraja. Leží v spádovom území mesta Poprad, od ktorého je vzdialená približne 20 kilometrov vzdušnou čiarou. Šuňava sa skladá z dvoch obcí, ktoré vznikli spojením Nižnej a Vyšnej Šuňavy. Počet obyvateľov k 1.1.2014 bol 1964. Rozloha obce je 2630 ha.

### Vymedzenie územia obce



### Legislatívne východiská

Program rozvoja obce je nevyhnutným dokumentom ako podklad pri žiadosti o podporu zo štrukturálnych fondov Európskej únie a iných zdrojov.

Programový strategický dokument program rozvoja obce sa spracováva na základe zákona NR SR č. **539/2008** Z. z. o podpore regionálneho rozvoja v znení neskorších predpisov. Zákon definuje

## PROGRAM ROZVOJA OBCE ŠUŇAVA 2015 – 2020

programový dokument program rozvoja obce (PRO) ako strednodobý rozvojový dokument, ktorý je vypracovaný v súlade s cieľmi a prioritami ustanovenými v Národnej stratégii a zohľadňuje ciele a priority VÚC, do ktorého obec spadá.

### História

Obec Šuňava vznikla v roku 1974 spojením dvoch dovtedy samostatných obcí Nižnej a Vyšnej Šuňavy. Vyšná Šuňava vznikla v roku 1298, podobným spôsobom ako obec Štrba, na základe nemeckého práva. Listina napísaná v roku 1321 potvrdzuje vznik Vyšnej Šuňavy, ktorú daroval syn Bohumíra II. Dionýz ako dedičstvo pri vstupe do kartuziánskeho kláštora. V okolí Šuňavy, Štrby a Važca vznikli do konca 13. storočia aj iné osady – Priepadlá, Piely, Hrachovisko a Šoldov. Tento nový vznik obcí úzko súvisí so vznikom obce Nižná Šuňava. Obecná kronika Nižnej Šuňavy spája vznik obce so Šovordovcami, ktorých obce kvôli zrade zničil Ján Korvín. Najpravdepodobnejšie ide o blízku zaniknutú obec Šoldov. Nižná Šuňava je postavená údajne už na treťom mieste. Stála vraj tam, kde je teraz pole Piercok, toto miesto volajú aj Na staré chyžky.

### Inštitucionálne a procesné parametre participácie stakeholderov na tvorbe programu

Pri participovaní všetkých zúčastnených strán sa vychádza z efektívnych spôsobov získavania spätnej väzby, ktorá lepšie pomáha pochopiť potreby všetkých skupín v území, ich požiadaviek a prání, čo zlepšuje implementáciu programového dokumentu do života v obci.



## Poslanie PRO

Poslaním dokumentu PRO Šuňava je definovanie rozvojových aktivít, potrebných na ďalší rozvoj územia, s prihliadnutím na záujmy a potreby všetkých záujmových skupín a zainteresovaných obyvateľov v území.

## SOCIO-EKONOMICKÁ ANALÝZA

### Rozvojový potenciál

Rozvojový potenciál spočíva hlavne vo významnej polohe sídla v blízkosti Vysokých Tatier. Vďaka svojej polohe a lokalite sa stáva významnou turistickou a atraktívnou oblasťou nielen pre samotných obyvateľov, ale aj pre turistov a návštevníkov. Lokalita a dostupnosť do spádového mesta Poprad tvorí významný prvok pri voľbe budúceho bydliska nových obyvateľov. Bohatá história a kultúra obce môžu napomôcť pri určovaní ďalšieho smerovania a rozvojového potenciálu územia.

### Ľudské zdroje

V minulosti bol počet obyvateľov v obci Šuňava viac ako 1914, ich počet postupne narastal. Vývoj počtu obyvateľov bol skúmaný za posledných 10 rokov, konkrétne v rokoch 2004 až 2014. Hodnoty sú uvádzané vždy k 31.12 daného roku, s výnimkou aktuálnych dát z roku 2014. Vývoj obyvateľstva v mal kolísavý charakter, ako je možné vidieť nižšie (Tabuľka č.1). Počet obyvateľov sa od roku 2004 zvýšil o 73 jedincov, čo činí 14,5 %. Za posledných 10 rokov mala obec najvyšší počet obyvateľov v roku 2014, s hodnotou 1987 obyvateľov, ktorý bol spôsobený priaznivými hodnotami prirodzeného prírastku obyvateľstva (Tabuľka č.3).

Tabuľka č. 1: Vývoj počtu obyvateľov v rokoch 2004 - 2014:

| Rok              | 2004 | 2005 | 2006 | 2007 | 2008 | 2009 | 2010 | 2011 | 2012 | 2013 | 2014 |
|------------------|------|------|------|------|------|------|------|------|------|------|------|
| Počet obyvateľov | 1914 | 1926 | 1934 | 1940 | 1932 | 1955 | 1934 | 1936 | 1950 | 1982 | 1987 |

Tabuľka č. 1.1: Historický vývoj obyvateľstva od roku 1869 do roku 1970:

| Rok              | 1869 | 1900 | 1930 | 1970 |
|------------------|------|------|------|------|
| Počet obyvateľov | 1239 | 1409 | 1302 | 1632 |

Tabuľka č. 2: Obyvateľstvo podľa pohlavia:

|                  | Muži | Ženy | Spolu |
|------------------|------|------|-------|
| Počet obyvateľov | 983  | 1004 | 1987  |

## PROGRAM ROZVOJA OBCE ŠUŇAVA 2015 – 2020

**Tabuľka č. 3: Prirodzený prírastok obyvateľstva v rokoch 2008 - 2014:**

| Rok                  | 2008 | 2009 | 2010 | 2011 | 2012 | 2013 | 2014 |
|----------------------|------|------|------|------|------|------|------|
| Prirodzený prírastok | 17   | 24   | 17   | 21   | 24   | 34   | 25   |

**Tabuľka č. 4: Prirodzený úbytok obyvateľstva v rokoch 2008 - 2014:**

| Rok               | 2008 | 2009 | 2010 | 2011 | 2012 | 2013 | 2014 |
|-------------------|------|------|------|------|------|------|------|
| Prirodzený úbytok | 26   | 14   | 25   | 23   | 16   | 19   | 15   |

**Tabuľka č. 5: Migračné saldo v rokoch 2008 - 2014:**

| Rok            | 2008 | 2009 | 2010 | 2011 | 2012 | 2013 | 2014 |
|----------------|------|------|------|------|------|------|------|
| Migračné saldo | 1    | 13   | -13  | -1   | 9    | 17   | -5   |

Prirodzený prírastok/úbytok obyvateľstva za jednotlivé roky je uvedený v tabuľkách (Tabuľka č.3 a č.4). Za rok 2014 vzrástol počet obyvateľov o 10 jedincov. V roku 2014 sa z obce vysťahovalo 5 obyvateľov (Tabuľka č.5). Celkový prírastok, ktorý predstavuje súčet prirodzeného prírastku a prírastku sťahovaním, mal kladné hodnoty (5 obyvateľov).

### Veková štruktúra

Obyvateľstvo sa podľa vekovej štruktúry delí do troch kategórií:

- 1) **Predproduktívna:** 0-14 rokov, ktorá je zastúpená v obci ku sledovanému obdobiu v počte 360 obyvateľov.
- 2) **Produktívna:** 15-64 rokov, ktorá tvorí najpočetnejšiu skupinu, spolu 1345 obyvateľov.
- 3) **Poproduktívna:** 64 a viac, ktorá predstavovala 231 obyvateľov ku 10.3. 2011.

**Tabuľka č. 6: Veková štruktúra obyvateľstva:**

| Predproduktívny vek |      |       | Produktívny vek |      |       | Poproduktívny vek |      |       |
|---------------------|------|-------|-----------------|------|-------|-------------------|------|-------|
| Muži                | Ženy | Spolu | Muži            | Ženy | Spolu | Muži              | Ženy | Spolu |
| 200                 | 160  | 360   | 685             | 660  | 1345  | 73                | 158  | 231   |

## PROGRAM ROZVOJA OBCE ŠUŇAVA 2015 – 2020

**Tabuľka č. 8: Národnostné zloženie obyvateľov:**

| Národnosť    | Muži       | Ženy       | Spolu        |
|--------------|------------|------------|--------------|
| Slovenská    | 906        | 930        | 1 836        |
| Rómska       | 6          | 2          | 8            |
| Česká        | 1          | 1          | 2            |
| Poľská       | 0          | 1          | 1            |
| Ruská        | 2          | 1          | 3            |
| Bulharská    | 1          | 0          | 1            |
| Iná          | 2          | 0          | 2            |
| Nezistená    | 40         | 43         | 83           |
| <b>Spolu</b> | <b>958</b> | <b>978</b> | <b>1 936</b> |

V obci dominantne prevláda obyvateľstvo slovenskej národnosti (Tabuľka č.8).

**Tabuľka č. 9: Náboženské zloženie obyvateľstva:**

| Náboženské vyznanie                         | Muži       | Ženy       | Spolu        |
|---|------------|------------|--------------|
| Rímskokatolícka cirkev                      | 881        | 906        | 1 787        |
| Gréckokatolícka cirkev                      | 0          | 4          | 4            |
| Pravoslávna cirkev                          | 2          | 0          | 2            |
| Evanjelická cirkev<br>augsburského vyznania | 2          | 5          | 7            |
| Náboženská spoločnosť<br>Jehovovi svedkovia | 1          | 0          | 1            |
| Bez vyznania                                | 22         | 10         | 32           |
| Iné   | 2          | 0          | 2            |
| Nezistené                                   | 48         | 53         | 101          |
| <b>Spolu</b>                                | <b>958</b> | <b>978</b> | <b>1 936</b> |

Z hľadiska vierovyznania sa obyvateľstvo v obci hlási k 5 náboženstvám, z ktorých dominantné postavenie má rímsko-katolícke náboženstvo, s počtom 1787 obyvateľov. K ostatným 4 náboženstvám sa hlásilo 16 obyvateľov (údaje sú z posledného sčítania obyvateľov z roku 2011).

### Vzdelanostná štruktúra obyvateľov

**Tabuľka č. 10: Vzdelanostná štruktúra obyvateľov:**

| Najvyššie dosiahnuté vzdelanie       | Pohlavie   |            | Spolu        |
|--------------------------------------|------------|------------|--------------|
|                                      | muži       | ženy       |              |
| Základné                             | 142        | 269        | 411          |
| Učňovské (bez maturity)              | 200        | 107        | 307          |
| Stredné odborné (bez maturity)       | 103        | 74         | 177          |
| Úplné stredné učňovské (s maturitou) | 62         | 47         | 109          |
| Úplné stredné odborné (s maturitou)  | 158        | 171        | 329          |
| Úplné stredné všeobecné              | 15         | 28         | 43           |
| Vyššie odborné vzdelanie             | 4          | 8          | 12           |
| Vysokoškolské spolu                  | 49         | 93         | 142          |
| Bez školského vzdelania              | 202        | 160        | 362          |
| Nezistené                            | 23         | 21         | 44           |
| <b>Spolu</b>                         | <b>958</b> | <b>978</b> | <b>1 936</b> |

# PROGRAM ROZVOJA OBCE ŠUŇAVA 2015 – 2020

## Ekonomika

V obci je v obchodnom registri evidovaných 22 subjektov.

Priemyselná výroba nie je zastúpená. Poľnohospodárska výroba je zastúpená Biofarmou Šuňava (poľnohospodárske družstvo), ktoré je zamerané na živočíšnu aj rastlinnú výrobu.

### Úverové zaťaženie:

Obec Šuňava mala celkový úver bez úroku (istina) za rok 2015 v hodnote 24 000 eur.

Z pohľadu hodnotenia finančného zdravia obcí, ktoré vykonáva spoločnosť INEKO v kategórii hospodárenia miest, obcí a VÚC za rok 2013, bola obec Šuňava hodnotená ako obec s výborným finančným zdravím.

### HODNOTENIE FINANČNÉHO ZDRAVIA (2010 - 2013)


#### CELKOVÉ FINANČNÉ ZDRAVIE



**5,0** / 6

**VÝBORNÉ  
FINANČNÉ ZDRAVIE**


#### ZLOŽKY FINANČNÉHO ZDRAVIA

Základná bilancia 




Dlhová služba 




Celkový dlh 



Závazky aspoň 60 dní po splatnosti 



Okamžitá likvidita 



## Občianska vybavenosť

Obec je vybavená základnou občianskou vybavenosťou, ako je obecny úrad, stravovacie a pohostinské služby, maloobchodné prevádzky s potravinovým a nepotravinovým tovarom, poštou a troma cintorínmi.

## Sociálna infraštruktúra

### Bývanie:

V tabuľke č.15 je možné vidieť počet bytov a domov zo sčítania z roku 2011. Nárast obyvateľov v obci bol zaznamenaný na základe vývoja počtu obyvateľov. Pre rozvoj bývania je vymedzený dostatok voľných plôch.

Tabuľka č. 15: Počet bytov za rok 2011:

| Počet bytov | Obývané byty |
|-------------|--------------|
| 538         | 462          |

# PROGRAM ROZVOJA OBCE ŠUŇAVA 2015 – 2020

## Podnikateľské subjekty

V obci sa nachádza 22 podnikateľských subjektov, pre obec sú najdôležitejšie nasledujúce:

- BIOFARMA ŠUŇAVA POĽNOHOSPODÁRSKE DRUŽSTVO
- Urbár Vyšná Šuňava, s.r.o.
- Šuňava OTV, s.r.o.
- Urbár NŽ
- Skupina *Zaťura* a spol
- Kollex, s.r.o. (píla František Kollár)

## Školstvo

V obci sa nachádza materská a základná škola. Základná škola, s kapacitou 176 žiakov, je plne obsadená. V súčasnosti je plánovaná príprava nadstavby nad základnou školou. Materská škola, s kapacitou 50 žiakov, je taktiež plne obsadená. Nachádza sa v prenajatých priestoroch. Zámerom obce v súčasnom programovom období je výstavba novej materskej školy. Detské jasle sa v obci nenachádzajú (najbližšie sú 12 km). Najbližšie stredné školy sú lokalizované v mestách Svit a Poprad (20 km). Dochádza do nich prevažná väčšina žiakov z obce. Šuňava sa angažuje v oblasti podpory mimoškolských aktivít detí a mládeže.

## Šport

Obec je orientovaná hlavne na aktivity súvisiace s dobrovoľným hasičským zborom. Ďalšími športovými aktivitami, ktorým sa obec venuje, sú futbal a biatlon. V obci sa nachádza jedno futbalové ihrisko, viacúčelový tenisový kurt a telocvičňa.

## Zdravotníctvo a zdravotná starostlivosť

V obci sa nachádza zdravotné stredisko s ordináciami hodinami všeobecného a detského lekára. Ďalšie najbližšie obvodné zdravotné zariadenie je v meste Svit a v meste Poprad, kde sa nachádza Nemocnica Poprad, ktorá slúži ako spádová nemocnica pre celý región. Najbližšia rýchla zdravotná služba je lokalizovaná v obci Štrba, ktorá je od obce vzdialená približne 4 km. V obci nie sú žiadne účelové zariadenia sociálnej starostlivosti, má však zriadenú opatrovateľskú službu.

## Kultúra

V obci sa nachádza kultúrny dom a knižnica, dva kostoly, dva domy smútku, fara a tri cintoríny. V obci sa pravidelne organizujú rôzne kultúrne podujatia. Vďaka nim sa zachovávajú kultúrne tradície, napr. už 23 rokov pravidelne raz ročne prebieha „Divadelná Šuňava“. Každý rok sa koná viacero hasičských súťaží, ale aj kultúrne podujatia, ako S úctou k šedinám, Deň obce, Folklórny súbor a Country weekend.

## Cestovný ruch a rekreácia

Obec má výborný potenciál a priaznivé podmienky na rozvoj turistického ruchu, hlavne vďaka Národnému parku Nízke Tatry (NAPANT). Nachádzajú sa tu dva náučné chodníky, prvý s dĺžkou 4 km a druhý dlhší, s dĺžkou cca. 8 km a prevýšením 195 m. Túto stránku územia je možné využiť pre ďalší rozvoj obce, v spolupráci s obcami v mikroregióne Miestnej akčnej skupiny Pramene.

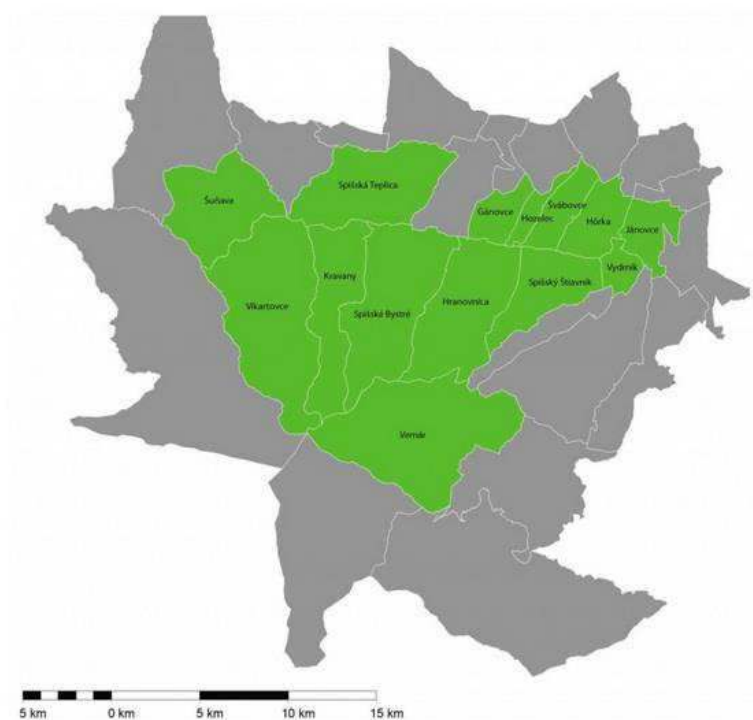
## Medzinárodný kontext a partnerstvá

Obec je členom združenia Miestna akčná skupina (MAS) Pramene.

## PROGRAM ROZVOJA OBCE ŠUŇAVA 2015 – 2020



Obce, ktoré sú v združení MAS Pramene, sú uvedené na mapovom podklade:



V obci ďalej pôsobí dobrovoľný hasičský zbor, ktorý má partnerstvá na Morave (*Senetářov*) a vo Vlkánovej pri Banskej Bystrici. Členovia hasičského zboru sa zúčastňujú na medzinárodných súťažiach.



## Identita

Obec v blízkom dotyku s Vysokými a Nízkymi Tatrami. Rozvoju obce prispievajú aktivity, ktoré pomáhajú budovať jej identitu. Postupným smerovaním podpory rozvoja do potrebných oblastí sa z obce Šuňava stane ideálne miesto pre bývanie, relax a cestovný ruch.

## Zhrnutie socioekonomickej analýzy

Z pohľadu socioekonomickej analýzy je možné zhodnotiť, že územie je vybavené postačujúcou komplexnou občianskou vybavenosťou. Každoročne je zaznamenaný nárast obyvateľstva, ktorý predstavuje pozitívny vývoj v oblasti demografie. K rozvoju obce prispievajú občianske združenia a organizácie. Šuňava je orientovaná hlavne na aktivity súvisiace s dobrovoľným hasičským zborom (DHZ). S tým súvisia každoročne organizované preteky DHZ, s ktorými dobrovoľní hasiči dosahujú výborné výsledky aj v zahraničí. Kultúrny život v obci je na vysokej úrovni, každoročne sa napr. organizuje podujatie Divadelná Šuňava (v roku 2015 to bol už XXIII. ročník).

### Formulár č. A 1 - Zoznam kvantitatívnych a kvalitatívnych dát

| Zoznam použitých kvantitatívnych a kvalitatívnych dát |  |  |
|---|--|--|
| Oblasť dát/téma                                       | Zdroj dát                                  | Webová stránka   |
| Demografia  | Štatistický úrad SR                        | <a href="http://www.statistics.sk">www.statistics.sk</a>   |
| Bývanie   | Štatistický úrad SR                        | <a href="http://www.statistics.sk">www.statistics.sk</a>   |
| Školstvo a vzdelávanie                                | Stránka obce, Štatistický úrad SR          | <a href="http://www.sunava.sk">www.sunava.sk</a> ,<br><a href="http://www.statistics.sk">www.statistics.sk</a> |
| Zdravotníctvo   | Stránka obce                               | <a href="http://www.sunava.sk">www.sunava.sk</a>   |
| Sociálna starostlivosť                                | Stránka obce                               | <a href="http://www.sunava.sk">www.sunava.sk</a>   |
| Ekonomická situácia                                   | Obchodný register SR / Štatistický úrad SR | <a href="http://www.orsr.sk">www.orsr.sk</a> , <a href="http://www.statistics.sk">www.statistics.sk</a>        |

## ÚZEMNO-TECHNICKÁ ANALÝZA

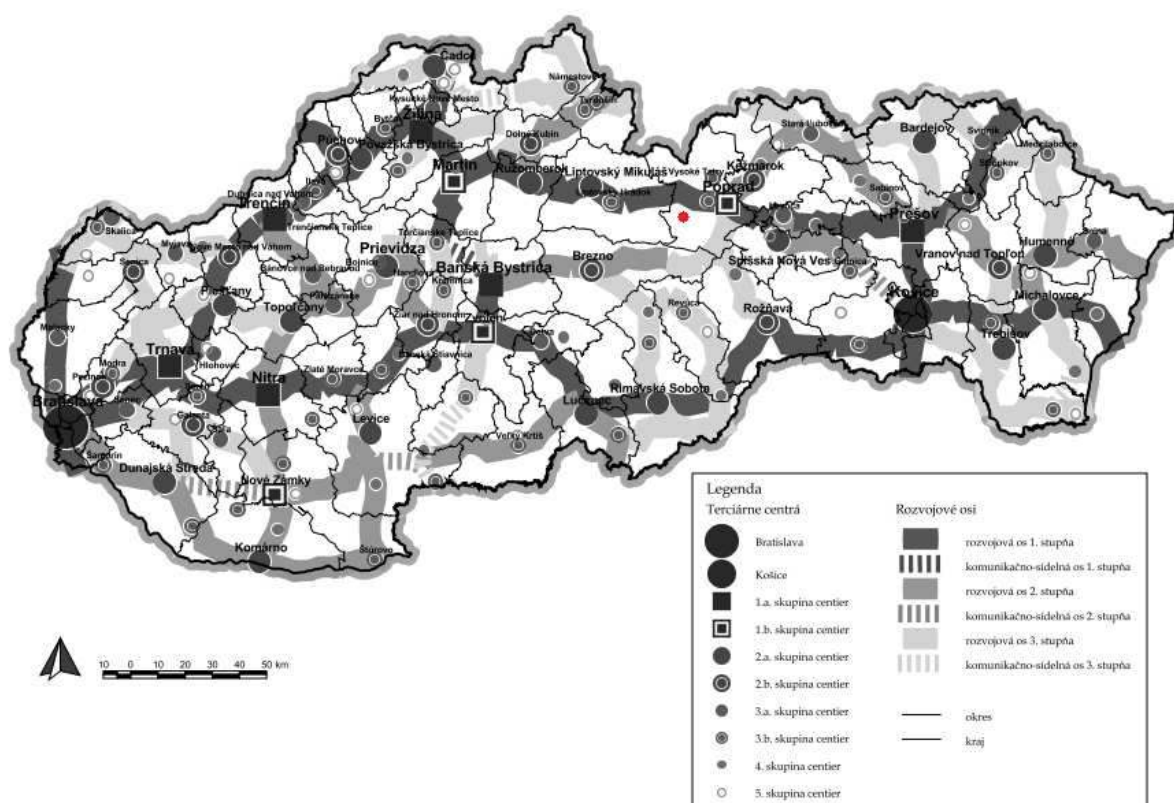
### Základné údaje o území

Obec sa nachádza v ochrannom pásme Národného parku Nízke Tatry (NAPANT), v oblasti pod Kráľovou hoľou. Má vybudované základné siete dopravnej a technickej infraštruktúry. Dobrá poloha a dopravné napojenie na okolité obce je dôležitým aspektom pri ďalšom rozvoji obce.

### Rozvojové osi

Rozvojová os je pomyselná línia, ktorá definuje smerovanie rozvoja územia. Táto os je definovaná v strategickom dokumente Konceptia územného rozvoja Slovenska (KURS 2001, s aktualizáciou z roku 2011). Severne od katastrálneho územia obce Šuňava prechádza rozvojová os I. stupňa (žilinsko-podtatranská rozvojová os), ktorá má východno – západné smerovanie a prechádza mestami Žilina – Martin – Poprad – Prešov.

TERCIÁRNE CENTRÁ OSÍDLENIA A ROZVOJOVÉ OSI



## DOPRAVNÁ INFRAŠTRUKTÚRA

### Cestná doprava

Obec je napojená na nadradenú cestnú sieť I/18 (Prešov – Žilina). V blízkosti severnej časti katastra obce prechádza diaľnica D1, ktorá má regionálny význam a spája mestá Liptovský Mikuláš a Poprad.

## PROGRAM ROZVOJA OBCE ŠUŇAVA 2015 – 2020

### Mapa cestnej siete Šuňavy a okolia

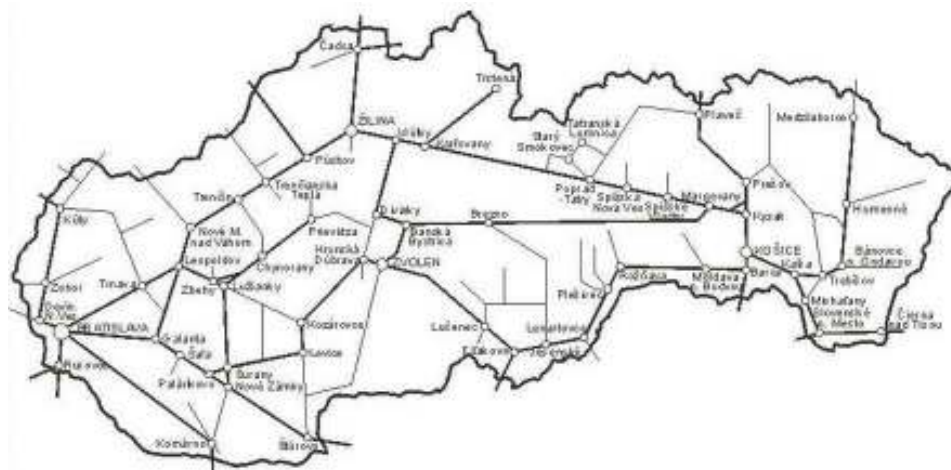


Cestné komunikácie III. triedy, s označením III/018147 a III/018148, plnia v intraviláne obce obslužnú funkciu. Taktiež slúžia aj ako prístupové cesty k jednotlivým objektom. Spolu vytvárajú roštový systém. V extraviláne obce prechádzajú cesty III. triedy, kategórie C 7,5.

### Železničná doprava

Na železničnú dopravu je obec napojená prostredníctvom mesta Svit, kde stoja prevažne osobné vlaky. Najbližšia železničná stanica, kde je situovaná zastávka vlakov vyššej kategórie (R, IC, EC atď.), je v meste Poprad. Na železničnej stanici Poprad – Tatry zastavujú na nástup/výstup vlaky ŽSSR, ale aj spoje súkromného prepravcu RegioJet. V zastávke Svit a Štrba, ktoré sú umiestnené v blízkosti obce Šuňava, zastavujú len vlakové spoje prepravcu ŽSSR.

### Mapa železničnej siete SR



### Lodná doprava

V katastrálnom území obce sa nenachádza žiadny vodný zdroj, ktorý by umožňoval lodnú dopravu.

# PROGRAM ROZVOJA OBCE ŠUŇAVA 2015 – 2020

## Letecká doprava

V katastri obce sa nenachádza žiadne letisko ani prístavacia dráha. Najbližšie letisko sa nachádza v katastri mesta Poprad. Je to medzinárodné letisko Poprad – Tatry. Letisko má k dispozícii jednu vzletovú a jednu prístavaciu dráhu o rozmeroch 2 000 x 45 metrov.

## Hromadná doprava

Hromadnú dopravu zabezpečuje v obci spoločnosť SAD Poprad. Väčšina liniek smerujúcich do Šuňavy premáva z Popradu cez Svit. Autobusy sú rozdelené na linky a podľa typu a označenia zastavujú na vybraných zastávkach. Zastávky hromadnej dopravy v obci sú:

- Šuňava, Tepličská ul.
- Šuňava, obchodné centrum
- Šuňava, Hrbky
- Šuňava, požiarna zbrojnica
- Šuňava, OcÚ
- Šuňava, Štrbská ul.

Väčšina zastávok je v dobrom technickom stave. Základný mobiliár zastávok je umiestnený buď vnútri, alebo z vonkajšej strany zastávky. Zastavovacia plocha pre autobus je umiestnená mimo cestnej komunikácie, čo zvyšuje efektivitu a bezpečnosť dopravy.

### Zastávka v obci



## Statická doprava

Obyvatelia majú riešené parkovanie prevažne na vlastnom pozemku. V prípade návštevníkov je možné krátkodobé parkovanie pri objektoch občianskej vybavenosti, alebo popri cestných komunikáciách na miestach, kde nie je zákaz stáť alebo zastavenia. V novonavrhovaných oblastiach je statická doprava riešená parkovaním na vlastnom pozemku.

## Pešia doprava

V obci sú vybudované pešie komunikácie popri hlavnej komunikácii, ktorá spája nižnú a vyšnú časť obce. V súčasnosti sa na vybraných úsekoch budujú súvislé pešie komunikácie. Prepojenie s rekreačnou oblasťou Lopusná je riešené prostredníctvom turistických ciest.

## Základný mobiliár



## Cyklistická doprava

Pohyb cyklistov v obci prebieha po existujúcich cestných komunikáciách. Obec nemá vybudované samostatné cyklochodníky, ktoré by ju prepájali s okolitými obcami. V blízkosti územia obce je napojenie na cyklistickú trasu, smerujúcu cez Liptovská Teplička – Šuňava – Štrbu – Lučivnú – Svit do Popradu, ktorej úroveň je označená ako náročná. Z východnej strany prechádza stredne obtiažna cyklotrasa, smerujúca do Popradu (Poprad – Šuňava – sedlo Tabličky).

## Mapa cyklotrás okolia Šuňavy



## TECHNICKÁ INFRAŠTRUKTÚRA

### Zásobovanie vodou

Obec má vybudovaný verejný vodovod od roku 1941 vo Vyšnej Šuňave a až v roku 1969 sa začalo s výstavbou v Nižnej Šuňave. Zdrojom vody sú pramene na kopci nad južnou časťou obce, odkiaľ je vodovodom privádzaná do obce. Pri novej výstavbe sú vodovodné potrubia umiestňované v súbehu s výstavbou. Celkovo je zásobovanie vodou v obci na výbornej úrovni.

### Zásobovanie elektrickou energiou

Elektrické rozvody v obci sú vedené vzdušne a sú umiestnené na samostatných betónových stĺpoch, s pevným ukotvením so zemou.

Katastrálnym územím obce prechádzajú dve vysokonapäťové vedenia:

- 400 kV – Liptovská Mara – Spišská Nová Ves
- 220 KV – Medzibrod - Lemešany

### Zásobovanie plynom

Zásobovanie plynom je riešené miestnymi prípojkami, ktoré vedú z regulačnej stanice v severnej časti obce. Kapacita zásobovania je na dobrej úrovni.

### Zásobovanie teplom

Väčšina obyvateľov má riešené vykurovanie pomocou plynových zariadení. V súčasnosti sa využívajú aj vykurovacie zariadenia na pevné palivá (drevo), nakoľko sa jedná o lacnejší spôsob kúrenia. V menšej miere sú objekty vykurované aj pomocou elektrickej energie.

### Odvádzanie odpadových vôd

Odvádzanie splaškových a dažďových odpadových vôd je riešené separovaným spôsobom. Po oboch stranách cestných komunikácií v obci sú vybudované rigoly, ktoré plnia funkciu odvodňovacích otvorených infraštruktúr, slúžiacich na odvádzanie dažďovej vody. Voda je odvádzaná do miestneho potoka.

Splaškové vody sú odvádzané z domácností pomocou potrubí, ktoré sú umiestnené paralelne s komunikáciou, do čistiarne odpadových vôd (ČOV). Tá je v prevádzke od r. 1995 a potrebuje prejsť modernizáciou. Niekoľko obyvateľov nemá napojenie na kanalizačnú sieť obce a využíva vlastné žumpy, ktoré sú pravidelne vyvážané súkromným sektorom.

## Telekomunikačné siete

### Rozhlas a televízia

Obecný rozhlas prešiel rozsiahlou modernizáciou. V súčasnosti sa používa bezdrôtová technológia Wi-Fi, ktorá slúži na prepojenie rozhlasu a obecného úradu. Reprodukory miestneho rozhlasu sú umiestnené na stĺpoch verejného osvetlenia. Bezdrôtové vysielanie umožňuje vysielateľ v rovnakom čase vo všetkých častiach obce, vďaka čomu nedochádza k oneskoreniu prenášaného signálu. V prípade, ak je to nevyhnutné, je možné zapnúť zvlášť každý reproduktor.

## Miestne reproduktory



Obec má vlastnú televíznu stanicu - OTV Šuňava - v ktorej sú vysielané novinky a aktuality z miestneho života. Vysielanie prebieha z obecného úradu, kde má obec umiestnené štúdio, odkiaľ poskytuje televízny prenos.

## Verejné osvetlenie

V obci je verejné osvetlenie vybudované na stĺpoch elektrického vzdušného vedenia, ako aj na individuálnych samostatných stĺpoch verejného osvetlenia. Kvalita osvetlenia je na vyhovujúcej úrovni.

## Limity využitia územia

Limitmi využitia územia sa rozumejú regulatívy a ochranné pásma, ktoré vyplývajú z územného plánu obce, územného plánu VÚC a ďalších nadradených strategických dokumentov na lokálnej, regionálnej, krajskej a národnej úrovni.

Ochranné pásma v obci Šuňava sú:

- Cestnej komunikácie III. triedy – 20 metrov od osi vozovky po oboch stranách
- Zdroja pitnej vody Vyšná Šuňava
- Lesa – 50 metrov
- Vodovodu – 6 metrov od osi potrubia po oboch stranách
- Cintorína – 50 metrov od oplotenia
- Hospodárskeho dvora – Poľnohospodárske družstvo (PD) – 50 – 100 metrov od zdroja
- Čistiarne odpadových vôd (ČOV) – 50 metrov od oplotenia
- Zdravotného zariadenia, objektov bývania a školských zariadení – izofona hladiny hluku od cestných komunikácií – 60 dB
- Elektrického vedenia – 10 metrov od 1kV – 35 kV
- Plynovodu a plynovodnej prípojky do 200 mm – 4 metre od osi potrubia
- Regulačné stanice a ostatné technologické objekty - 7 metrov
- Chránená vodohospodárska oblasť Nízke Tatry – východ
- NAPANT

## Zhrnutie územnotechnickej analýzy

Z pohľadu územnotechnickej analýzy je v obci dostatočne rozvinutá dopravná aj technická infraštruktúra. V súčasnosti sa stále dobudovávajú pešie komunikácie, aby sa zabezpečila segregácia pešej a automobilovej dopravy, a tým sa zvýšila bezpečnosť chodcov. Pozitívnym prvkom je kamerový systém, čím má obecný úrad prehľad o dianí v obci a môže tak zabrániť prípadným nelegálnym aktivitám. Ďalej je to miestna televízna stanica, ktorá informuje občanov o dianí v obci. Nedostatkami, ktoré sú však riešené v rozvojovej stratégii, sú nedostatočná kapacita ČOV a absencia vodojemu.

## PRÍRODNO-ENVIRONMENTÁLNA ANALÝZA

### Ovzdušie

V obci sa nenachádza zdroj znečistenia ovzdušia a celkovo je možné vyhodnotiť kvalitu ovzdušia ako bezproblémovú. Za regionálny zdroj znečistenia, od ktorého je obec vzdialená vzdušnou čiarou necelých 10 km, je možné považovať aglomeráciu Svit – Poprad. Donedávna bol hlavným znečisťovateľom regionálneho charakteru priemyselný závod Chemosvit, a.s., v súčasnosti je už prevádzka modernizovaná a je nositeľom Ceny ministra životného prostredia Slovenskej republiky za prínos v starostlivosti o životné prostredie. Severne od obce, vo vzdialenosti cca. 4 km, prechádza diaľnica D1, ktorú je možné, vzhľadom na vysokú frekvenciu dopravy, označiť ako zdroj znečistenia regionálneho charakteru. Najbližšia stanica na meranie kvality ovzdušia (20 km) sa nachádza v obci Stará Lesná.



### Vodné toky a plochy

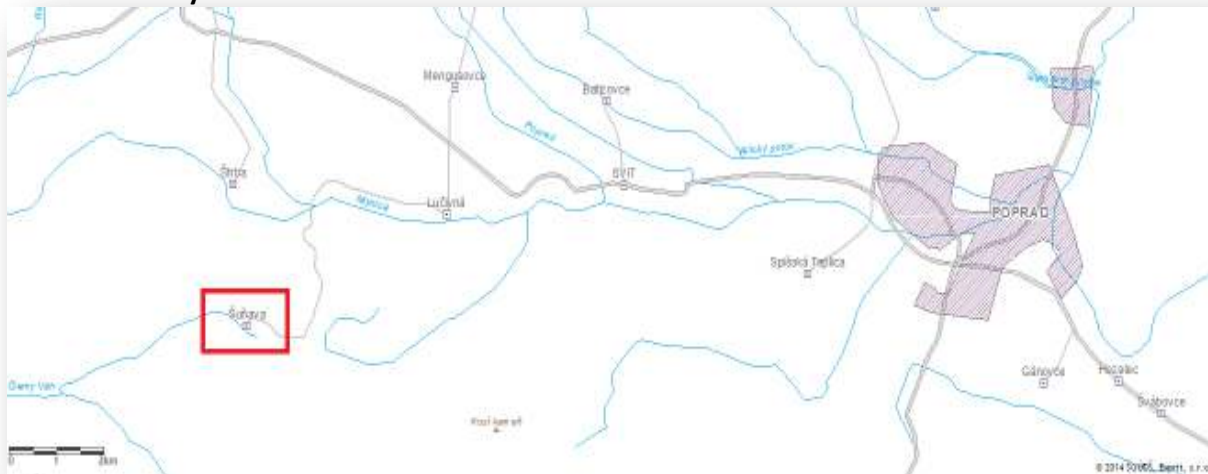
Územím obce pretekajú 2 vodné toky vtekajúce do riek Poprad a Čierny Váh, ktoré tvoria európske rozvodie Baltského a Čierneho mora. Východnou časťou preteká potok Lopusná, ktorý odvádza zrážkové vody do rieky Poprad a odtiaľ následne do Baltického mora. Popri juhozápadnej hranici katastra preteká Čierny Váh, ktorý ústi do Čierneho mora. Na území obce pramení Šuňavský potok, ktorý je dlhý 4,2 km. Je to pravostranný prítok Čierneho Váhu, ktorý je tokom III.

rádu. Pramení priamo na okraji intravilánu Vyšnej Šuňavy (severne od miestneho kostola), v nadmorskej výške približne 875 m n. m.. Od prameňa tečie najprv na západ, preteká intravilánom Vyšnej Šuňavy, podteká cestu III. triedy Štrba - Liptovská Teplička a ďalej tečie západným až juhozápadným smerom. Následne priberá pravostranný prítok z lokality Jablonky. Ďalej pokračuje prechodne juhozápadným smerom, preteká cez Kozie chrby a sprava priberá prítok (1,9 km) zo severovýchodného svahu Konskej hlavy (985,1 m n. m.). Napokon ešte priberá pravostranné Konské a v blízkosti chatovej osady a horárne Biely potok ústi v nadmorskej výške cca 794 m n. m. do Čierneho Váhu. Odvádzanie dažďových vôd zabezpečujú aj potoky Krahulčí, Priečny, potok Lopusná, viaceré bezmenné prítoky Čierneho Váhu a rieka Hornád. Podzemné vody sú podľa pôvodu

## PROGRAM ROZVOJA OBCE ŠUŇAVA 2015 – 2020

rozpuštených látok zväčša petrogénne, karbonátogénne výrazné, v severnej časti územia sú podzemné vody fluviogénne základné, menej prechodné a zmiešané. Hladina podzemnej vody je zväčša 2 – 5 m, v južnej časti územia a na severnom okraji až 10 m hlboko. Na väčšine územia je využitelné množstvo podzemnej vody 0,20 – 0,49 l.s-1.km<sup>2</sup>, v oblasti Popradskej kotliny od 2,00 až do 9,99 l.s-1.km<sup>2</sup>. Vodné plochy sa na území obce nenachádzajú.

### Podzemné vody na území obce:



### Pôda

Pôda na území obce je nízkej bonity, podľa pôdných máp sa tu vyskytujú pôdy kategórie 6 – 9. Najväčšie zastúpenie majú pôdy kategórie 7, čo je spôsobené polohou obce v podhorskej oblasti. V oblasti Nižnej Šuňavy prevažuje kategória 6. Pôdy je možné charakterizovať ako prevažne kyslé až výrazne kyslé kambizeme podzolové a prevažne nasýtené kambizeme modálne. Taktiež sa vyskytujú rendziny a kambizeme rendzinové. Sú prevažne piesčito-hlinité, neskeletnaté až slabo kamenité. Obsah humusu v hĺbke do 25 cm je prevažne nízky (< 1,8 %), len lokálne stredný (1,8 – 2,3 %). Územia poľnohospodárskej pôdy sa nachádzajú v širšom okolí intravilánu, v okrajových častiach južnej a východnej časti extravilánu prechádzajú do lesných území.

V obci sa nachádza poľnohospodárske družstvo BIOFARMA ŠUŇAVA. Vznik družstva sa datuje do roku 1958/1959, kedy bolo zamerané najmä na pestovanie obilnín, zemiakov a krmovín, ktoré patria do skupiny plodín, vhodných na pestovanie aj na menej úrodných pôdach. Chov hovädzieho dobytku a oviec predstavoval zameranie živočíšnej výroby. Od roku 2012 sa družstvo venuje ekologickému hospodárstvu. Zameriava sa najmä na produkciu biosenáže, biosena, bioobilovín a biostrukovín.



### Hluk

Na území obce, ani v jej blízkom okolí, nebol identifikovaný žiadny faktor, ktorý by spôsoboval nadmerný hluk. Za jediný zdroj hluku, ktorý je ale v norme, je možné považovať automobilovú

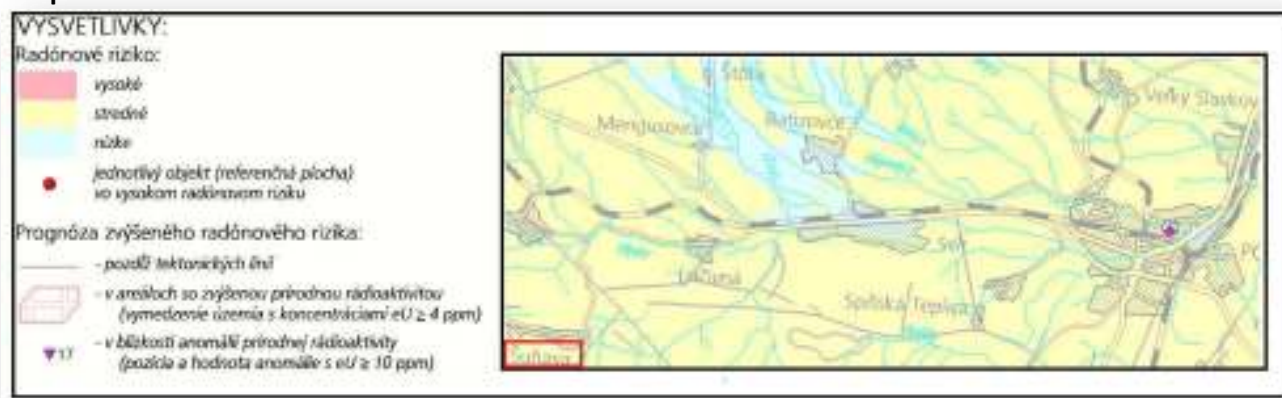
## PROGRAM ROZVOJA OBCE ŠUŇAVA 2015 – 2020

dopravu na komunikáciach III. triedy III/018147 a III/018148, ktoré prechádzajú intravilánom obce. Ide o zdroj hluku líniového charakteru.

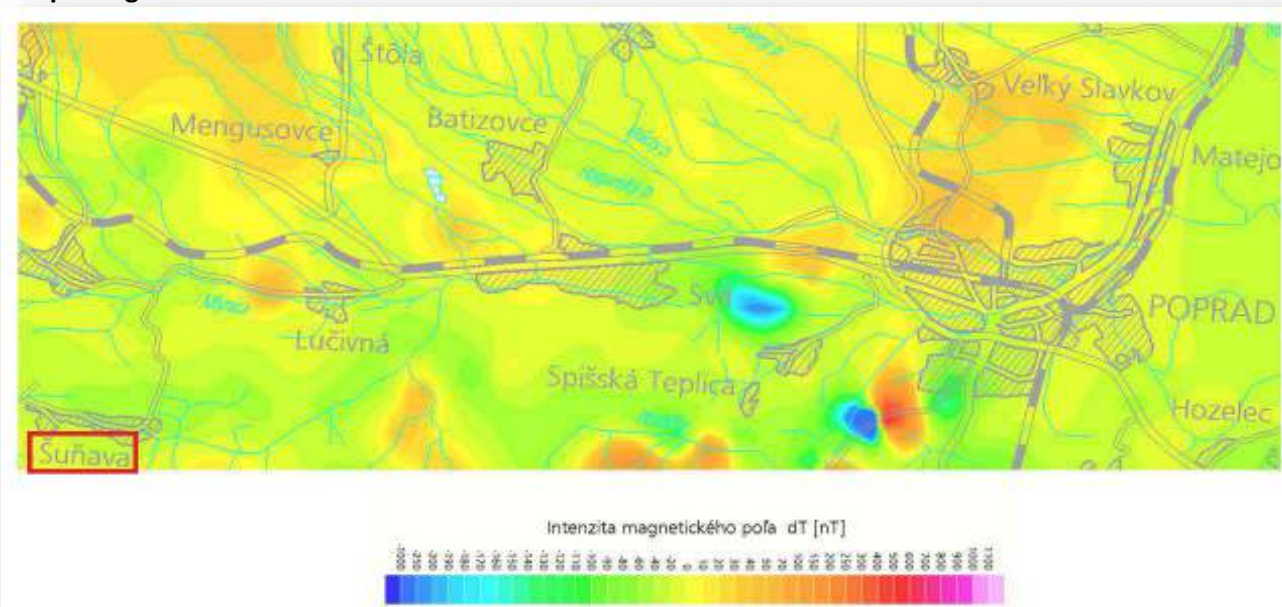
### Žiarenie

V obci nebolo identifikované zvýšené žiarenie či už prírodného, alebo umelého charakteru. Obec spadá do oblasti s nízkym rizikom výskytu radóna a magnetického žiarenia. Globálnym problémom, ktorý zasahuje aj do územia obce, je ultrafialové žiarenie. Hrúbka ozónovej vrstvy, ktorá slúži na jeho zachytávanie, je v posledných rokoch nad celým územím SR podpriemerná, t.j. pod hranicou 300 DU (cca. 3 mm). Najbližšia meracia stanica Poprad - Gánovce je súčasťou globálneho ozónového pozorovacieho systému (GOOS).

#### Mapa radónového žiarenia:



#### Mapa magnetického žiarenia



### Odpadové hospodárstvo

Odvoz a likvidáciu odpadu zabezpečuje spoločnosť Brantner Poprad, s.r.o.. Odpad je odvážaný na skládku odpadov firmy Brantner Poprad, ktorá je od obce vzdialená 25 km. V obci sa nenachádza žiadna ilegálna skládka ani skládka odpadu. Odpad sa vyváža každé 2 týždne. Obec sa v minulosti angažovala v oblasti odpadového hospodárstva a vytvorila zberný dvor, v ktorom sa odpad triedi a na

## PROGRAM ROZVOJA OBCE ŠUŇAVA 2015 – 2020

skládku je odvážaný už pretriedený. Zvyšky trávy, lístia a krovín, ktoré vznikajú pri úpravách zelene, sa využívajú na výrobu kompostu priamo v zbernom dvore. Ten je následne možné využiť v miestnom družstve. Celkové náklady na výstavbu zberného centra sa vyšplhali na necelých 300.000 eur. Z týchto nákladov 5 % spolufinancovala obec, ďalšia časť nákladov išla zo štátneho rozpočtu a 80 % obec použila z fondov Európskej únie.

### Zberné nádoby v obci



### Zeleň

Plochy zelene sa nachádzajú najmä v extraviláne, kde sa vyskytujú v podobe lúk, pasienkov a lesných ekosystémov. Nelesná drevinná vegetácia (NDV) je v poľnohospodárskej krajine rozdelená nerovnomerne. Krajina južne od obce je z hľadiska rozšírenia NDV vo veľmi dobrom stave, severne od obce prevláda intenzifikovaná krajina s minimálnym zastúpením NDV. NDV predstavuje najmä líniovú zeleň na medziach, úvozoch, stržiach a okolo potokov. Pomerne rozsiahly výskyt má aj skupinová, hlúčiková, falangovitá až plošná NDV. V porovnaní s celoslovenskými pomermi predstavuje posudzované územie krajinu s veľmi slabým zastúpením rozptýlenej stromovej zelene a veľmi dobrým až stredným zastúpením rozptýlenej krovinej zelene. V intraviláne tvorí najväčšie plochy zelene súkromná zeleň v podobe záhrad rodinných domov. Verejná zeleň sa nachádza popri komunikáciach (trávnaté porasty), kde plní najmä segregáciu funkciu, t.j. oddeľuje rodinné domy od cestných komunikácií. Na Trojičnom námestí v centre obce sa nachádza malý park s upravenou zeleňou. Zelené plochy sa nachádzajú aj v areáloch cintorínov. Obec sa pravidelne stará o úpravu a stav zelene. V rámci obce sa nachádzajú 2 kompostoviská, kam sa vyváža bioodpad, vyprodukovaný údržbou zelene.

# PROGRAM ROZVOJA OBCE ŠUŇAVA 2015 – 2020

Park na Trojičnom námestí



Mapa lesného hospodárstva



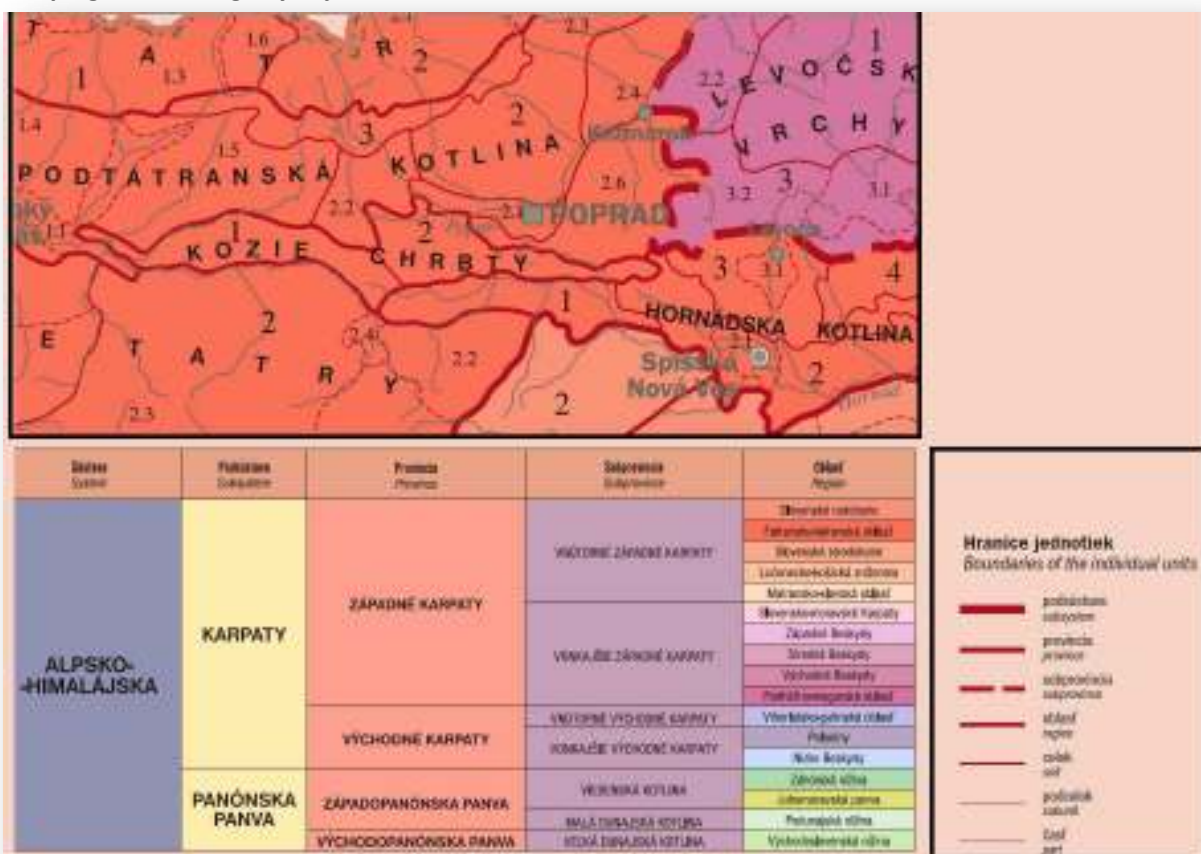
## Reliéf

Reliéf územia obce má charakter pahorkatiny. Podľa nadmorskej výšky spadá do kategórie stredovvyščiny (800 až 1000 m.n.m). Stred obce sa nachádza v nadmorskej výške 871 m.n.m.. Reliéf sa zvyšuje smerom na juh, kde začína pohorie Kozie chrbty. Približne 7 km severne sa začína dvíhať masív Vysokých Tatier. Pohoria v okolí patria do skupiny jadrových pohorí.

## Geomorfologické členenie

Z geomorfologického členenia spadá územie obce do Tatransko-fatranskej oblasti a v rámci nej je tvorené 3 podcelkami: Kozie chrbty, Nízke Tatry a Podtatranská kotlina. Podcelok Kozie chrbty je tvorený reliéfom pedimentových podvrchovín a pahorkatín, okrajovo do katastra zasahuje na východnom okraji aj vyščinový podhôrny reliéf. Územie Nízkych Tatier nadväzuje na Kozie chrbty reliéfom pedimentových podvrchovín a pahorkatín, južný okraj predstavuje vrchovinový reliéf. Územie Popradskej kotliny predstavuje reliéf kotlinových pahorkatín. Potoky v južnej časti katastra majú tvar hlbokých dolín v tvare písmena V, bez nivy alebo so slabou vyvinutou nivou, v severnej časti tečú v úvalinovitých dolinách s nivou. Zo súčasných reliéftvorných procesov prevládajú fluválne a stráňové procesy, z ktorých sa vo väčšine posudzovaného územia uplatňuje silný fluválny erózný proces so silnou hĺbkovou eróziou v horskom reliéfe, v oblasti Popradskej kotliny slabý fluválny erózný proces v pahorkatinách, s dominanciou rozvretých úvalinovitých dolín.

### Mapa geomorfologických jednotiek:



## Horniny

Južná časť katastrálneho územia spadá do Borovského súvrstvia, ktoré je tvorené brekciami, zlepenkami, pieskovecami a vápencami. Severná časť, ktorá je súčasťou Hutianskeho súvrstvia, je tvorená ílovcami, s vložkami drobnozrnných zlepenčov a pieskovcov. Prevažná časť intravilánu Vyšnej Šuňavy je tvorená hlavne nerozlíšenými svahovými hlinami a sutinami. Oblasť, kde sa začína dvíhať úbočie Nízkyh Tatier, je tvorená sivými, svetlosivými a bielymi dolomitmi, vápencami a raubakmi.

## Geologická mapa Šuňavy a okolia



## Klimatické podmienky

Územie obce spadá do chladnej oblasti, k okrsku, ktorý je definovaný ako mierne chladný. Prevažuje vlhká až suchá kotlinová klíma. Typickou črtou sú veľké teplotné rozdiely medzi zimnými a letnými mesiacmi. V lete sa priemerné teploty pohybujú v rozmedzí od 12 do 16 °C, počas zimných mesiacov preniká do oblasti arktický vzduch spoza polárneho kruhu, ktorý môže spôsobiť mrazy až -25 °C. V lete sú klimatické podmienky obce ovplyvnené prenikaním pevninskej a morskej vzduchovej hmoty. Priemerný ročný úhrn zrážok je v rozmedzí od 600 do 800 mm. Počas dlhoročných meraní bol najvyšší úhrn zrážok zaznamenaný v júli, najsuchším mesiacom býva február. Pre územie obce je, vzhľadom na svoju nízku polohu voči okolitým vrchom, typická častá inverzia, ktorá spôsobuje hmly v kotlinách.

## Rastlinstvo

Flóra je ovplyvnená výskytom obce v podhorskej tatranskej oblasti. Lesné ekosystémy sú tvorené prevažne jedľami a smrekmi, ktoré sú miestami popretkávané smrekovo-borovicovými ostrovmi. Oblasť vrchu Jedliny je tvorená bukovými kyslomilnými horskými lesmi. Tie sú tvorené bukmi, smrekmi, jedľami, borovicami, ale v ekosystéme tohto lesného spoločenstva je možné nájsť aj vtrúsený smrekovec, sený smrekovec, javor horský, jarabinu vtáčiu i vzácnu jelšu sivú. Spoločenstvo rastlín tvoria významné druhy rastlín: plamieniek alpský, valériána trojená, lipnica štajerská, ostrica biela, podbelica alpská, papraď samičia, pichliač lepkavý a ďalšie. Taktiež sa tu vyskytujú čučoriedka obyčajná a brusnica pravá.

# PROGRAM ROZVOJA OBCE ŠUŇAVA 2015 – 2020

## Živočíšstvo

Najväčším biotopom je oblasť lesov. Bola tu zaznamenaná najväčšia biodiverzita živočíchov, ktoré majú k lesným ekosystémom rôzne vzťahy (úkryt, hľadanie potravy). Z cicavcov sa tu vyskytujú jeleň obyčajný, srnec hôrny, medveď hnedý, líška obyčajná a vlk obyčajný. Bohaté zastúpenie majú vtáci. Vyskytujú sa tu dčatle, sovy, hlucháč obyčajný, kukučka obyčajná, sojka obyčajná, pinka obyčajná a ďalšie. Vo vodných tokoch žijú kôrovnikovité druhy živočíchov. V oblasti sa vyskytuje aj vretenica obyčajná, jediný jedovatý had žijúci na Slovensku.



## Životné prostredie

Stav životného prostredia v obci je možné označiť za bezproblémový. Obec nie je ohrozená znečisteným ovzduším, nadmerným hlukom či produkciou žiarenia. V rámci odpadového hospodárstva je zabezpečená separácia odpadu a obec vybudovala vlastný zberný dvor. K zvyšovaniu kvality životného prostredia prispieva aj pravidelná starostlivosť o zeleň.

## Ochrana prírody a krajiny

Časť katastra na juhovýchodnom okraji leží v povodí vodárenských tokov 73. Hornád, Bystrá, Veľká Biela voda. Západná časť katastra leží v Chránenej vodohospodárskej oblasti Nízke Tatry – východ, časť východne od nej leží v pásme hygienickej ochrany 2. stupňa podzemných vôd a v pásme hygienickej ochrany 2. a 3. stupňa povrchových vôd. Celý úsek Hornádu a Čierneho Váhu v posudzovanom území je zaradený medzi vodohospodársky významné vodné toky 98. Čierny Váh a 611. Hornád. Z hľadiska územnej ochrany prírody južná časť katastra zasahuje do územia ochranného pásma Národného parku Nízke Tatry s druhým stupňom ochrany. Na území katastra nie sú žiadne vyhlásené objekty, územia a lokality so sústredeným výskytom druhov rastlín a živočíchov, chránených v zmysle §§ 34, 35 zákona NR SR č. 543/2002 Z. z. o ochrane prírody a krajiny. V súvislosti so zákonom o ochrane prírody a krajiny č. 543/2002 a vyhláškou Ministerstva ŽP SR č. 24/2003, ktorou sa vykonáva zákon č. 543/2002 o ochrane prírody a krajiny, boli v území vyčlenené biotopy

## PROGRAM ROZVOJA OBCE ŠUŇAVA 2015 – 2020

európskeho a národného významu, rovnako boli zaznamenané druhy živočíchov a rastlín európskeho a národného významu.

### Ekosystémové služby

Ekosystémové služby sú funkcie, ktoré zabezpečujú jednotlivé prvky zelene , vodné plochy a toky.

**Tabuľka zelených prvkov s jednotlivými ekosystémovými službami, ktoré poskytujú:**

| <b>ZELENÉ PRVKY</b>   | <b>Sídelná zeleň (cintoríny, park)</b> | <b>Lesné ekosystém y</b> | <b>Zeleň záhrad</b> | <b>Sprievodná zeleň vodných tokov</b> | <b>Lúky a pasienky</b> | <b>Nelesná drevinná vegetácia</b> |
|---|--|--------------------------|---------------------|---------------------------------------|------------------------|-----------------------------------|
| <b>Regulačné ekosystémové služby</b>                                  |  |                          |                     |                                       |                        |                                   |
| regulácia mikroklimy  | ✓                                      | ✓                        | ✓                   | ✓                                     |                        | ✓                                 |
| znižovanie prašnosti  | ✓                                      | ✓                        | ✓                   | ✓                                     |                        | ✓                                 |
| čistenie vzduchu  | ✓                                      | ✓                        | ✓                   | ✓                                     |                        | ✓                                 |
| cirkulácia vetra  |  | ✓                        | ✓                   | ✓                                     |                        | ✓                                 |
| filtrácia vody  | ✓                                      | ✓                        | ✓                   |                                       |                        |                                   |
| znižovanie rizika záplav pri prírvalových dažďoch                     |  | ✓                        |                     | ✓                                     | ✓                      | ✓                                 |
| znižovanie hlučnosti  | ✓                                      | ✓                        | ✓                   |                                       |                        |                                   |
| ukladanie uhlíka  | ✓                                      | ✓                        | ✓                   | ✓                                     | ✓                      | ✓                                 |
| znižovanie energetickej náročnosti (počas letných horúčav) - tienenie | ✓                                      | ✓                        | ✓                   |                                       |                        |                                   |
| <b>Kultúrne ekosystémové služby</b>                                   |  |                          |                     |                                       |                        |                                   |
| rekreácia   |  | ✓                        | ✓                   |                                       | ✓                      |                                   |
| priaznivý vplyv na zdravie obyvateľov                                 | ✓                                      | ✓                        | ✓                   |                                       |                        |                                   |
| <b>Produkčné ekosystémové služby</b>                                  |  |                          |                     |                                       |                        |                                   |
| produkcia ovocia, zeleniny  |  |                          | ✓                   |                                       |                        |                                   |
| <b>Podporné ekosystémové služby</b>                                   |  |                          |                     |                                       |                        |                                   |
| fotosyntéza/produkcia kyslíka   | ✓                                      | ✓                        | ✓                   | ✓                                     |                        | ✓                                 |
| cyklus živín  | ✓                                      | ✓                        | ✓                   | ✓                                     | ✓                      | ✓                                 |

## PROGRAM ROZVOJA OBCE ŠUŇAVA 2015 – 2020

**Tabuľka modrých prvkov s jednotlivými ekosystémovými službami, ktoré poskytujú:**

|  |   |
|--|---|
| <b>MODRÉ PRVKY</b>                               | <b>Vodné toky (rieky Poprad, Čierny Váh, Hornád, potok Šunavský, Krahulčí, Priečny, potok Lopusná, prítoky Čierneho Váhu)</b> |
| <b>Regulačné ekosystémové služby</b>             |   |
| regulácia mikroklimy                             | ✓   |
| znižovanie prašnosti                             | ✓   |
| cirkulácia vzduchu                               | ✓   |
| znižovanie rizika záplav pri príválových dažďoch |   |
| <b>Kultúrne ekosystémové služby</b>              |   |
| priaznivý vplyv na zdravie obyvateľov            | ✓   |
| rekreácia  | ✓   |

### Adaptabilita územia na klimatické zmeny

**Tabuľka s prehľadom jednotlivých klimatických zmien a ich dopadov:**

| <b>Klimatická charakteristika</b>              | <b>Dopady na životné prostredie – ohrozenie regulačnej a produkčnej funkcie</b>   | <b>Dopady na vodu a vodné hospodárstvo – ohrozenie kultúrnej funkcie</b>  | <b>Dopady na ovzdušie a odpadové hospodárstvo – ohrozenie regulačnej a podpornej funkcie</b> |
|--|---|---|--|
| <b>teplota</b> (zvýšenie priemernej teploty)   | <ul style="list-style-type: none"> <li>➤ poškodzovanie drevín jarnými mrazmi,</li> <li>➤ možné rozšírenie invázných druhov</li> </ul>                                       | <ul style="list-style-type: none"> <li>➤ teplejšia voda - výskyt rias a baktérií,</li> <li>➤ zvýšená spotreba vody - závlahy</li> </ul> | <ul style="list-style-type: none"> <li>➤ prehrievanie ovzdušia,</li> <li>➤ smog</li> </ul>   |
| <b>zrážky</b> (nerovnomernosť)                 | <ul style="list-style-type: none"> <li>➤ mierne zhoršujúci sa stav lesov,</li> <li>➤ negatívny dopad na poľnohospodárstvo a pestovanie (orná pôda, zeleň záhrad)</li> </ul> | <ul style="list-style-type: none"> <li>➤ záplavy (potenciálny problém)</li> </ul>   | <ul style="list-style-type: none"> <li>➤ zvýšená prašnosť</li> </ul>                         |
| <b>poveternostné extrémny</b> (veterná erózia) | <ul style="list-style-type: none"> <li>➤ erózia pôdy vplyvom vetrov (minimálna)</li> </ul>  | <ul style="list-style-type: none"> <li>➤ zanášanie vodných tokov</li> </ul>   | <ul style="list-style-type: none"> <li>➤ zmena prúdenia vetrov</li> </ul>                    |
| <b>príválové zrážky</b> (vodná erózia)         | <ul style="list-style-type: none"> <li>➤ úbytok organickej hmoty a živín,</li> <li>➤ potenciálna pôdna erózia</li> </ul>  | <ul style="list-style-type: none"> <li>➤ možnosť lokálnych záplav,</li> <li>➤ ohrozenie podzemnej vody</li> </ul>                       | <ul style="list-style-type: none"> <li>➤ environmentálne záťaž</li> </ul>                    |

#### Teplota

Vo všeobecnosti sa na Slovensku zvyšuje teplota každých 10 rokov o cca 0,4 °C. Ohrozené sú najmä listnaté lesy, keďže výrazné teplotné výkyvy spôsobujú vymrznutie drevín. Zvyšovanie teploty má dopad aj na vodné toky, v ktorých hrozí premnoženie rias a baktérií.

## PROGRAM ROZVOJA OBCE ŠUŇAVA 2015 – 2020

### **Zrážky**

Klimatická zmena „zrážky“ sa týka nepravidelých období dažďov a sucha, ktoré negatívne ovplyvňujú celú krajinnú štruktúru. V obci tieto nepravidelné obdobia negatívne vplývajú na lesné ekosystémy, pôdu, lúky a pasienky, záhrady a taktiež na verejnú zeleň. Ročný úhrn zrážok je 600 – 800 mm, čo spĺňa priemerný úhrn zrážok na Slovensku – problémom je ich nepravidelné rozloženie (po dlhých obdobiach sucha príde dlhé obdobie dažďov a obidva extrém znehodnocujú celú krajinu štruktúru).

### **Poveternostné extrém**

Poveternostné extrém sú ďalším dôsledkom klimatických zmien. V roku 2004 sa regiónom Tatier, do ktorého patrí aj obec Šuňava, prehnala veterná smršť, ktorá zničila vo Vysokých Tatrách väčšinu lesných porastov. Ďalšia víchrica sa prehnala územím v roku 2014. Hoci sa obec nenachádzala ani v jednom prípade v epicentre víchríc, je možné v ďalšom desaťročí očakávať podobné extrém počasia. Víchricou zničené lesy vytvárajú podmienky pre vznik pôdnej erózie.

### **Prívalové zrážky**

Prívalové zrážky prichádzajú zvyčajne po dlhých obdobiach sucha. Zem je vyprahnutá a nedokáže v krátkom časovom horizonte absorbovať obrovské množstvo vody. Prívalové zrážky môžu vyvolať potenciálnu vodnú eróziu na poľnohospodárskej pôde. Ešte väčším rizikom sú záplavy, ktoré môže v prípade prívalových zrážok spôsobiť vodné toky, pretekajúce územím obce.

## **Limity využitia územia a potenciálne rozvojové plochy**

Limity využitia územia sú definované v zmysle zákona o ochrane prírody a krajiny č. 543/2002 a vyhláškou Ministerstva ŽP SR č. 24/2003, ktorou sa vykonáva zákon č. 543/2002 o ochrane prírody a krajiny. Sú to:

- Chránená vodohospodárska oblasť Nízke Tatry – východ
- Pásmo hygienickej ochrany 2. stupňa podzemných vôd
- Pásmo hygienickej ochrany 2. a 3. stupňa povrchových vôd
- Úsek Hornádu a Čierneho Váhu, ktorý je zaradený medzi vodohospodársky významné vodné toky (98. Čierny Váh a 611. Hornád)
- Územie ochranného pásma Národného parku Nízke Tatry s druhým stupňom ochrany (južná časť katastra)
- Biotopy európskeho a národného významu
- Druhy živočíchov a rastlín európskeho a národného významu

Potenciálne rozvojové plochy sú územia, ktoré je možné využiť na rozvoj takých činností, ktoré sú v súlade so zákonom o ochrane prírody a krajiny a nenarušia ráz a charakter obce. Sú to plochy tvorené poľnohospodárskou pôdou, lúkami a pasienkami v extraviláne obce, ktoré nespádajú do limitov využitia územia.

## **Zhodnotenie prírodno-environmentálnej analýzy**

V rámci prírodno-environmentálnej analýzy boli hodnotené jednotlivé aspekty, týkajúce sa životného prostredia a krajiny na území obce. Boli hodnotené negatívne stresové javy, medzi ktoré patrí hluk, žiarenie, znečistené ovzdušie – žiaden z týchto faktorov nepredstavuje ohrozenie a je v norme. Obec sa stará o zvyšovanie kvality životného prostredia pravidelným vývozom a separáciou odpadu, v rámci odpadového hospodárstva bol vytvorený zberný dvor. Územím obce pretekajú významné

## PROGRAM ROZVOJA OBCE ŠUŇAVA 2015 – 2020

vodné toky Poprad a Čierny Váh a viacero menších potokov. Poľnohospodárska pôda je nízkej bonity, vhodnejšia skôr na rozvoj živočíšnej výroby. V rámci ochrany prírody a krajiny je potrebné rešpektovať výskyt vzácnych biotopov, fauny a flóry.

### 2.4 Analýza a zhodnotenie realizovaných stratégií

Najvýznamnejším realizovaným projektom bola výstavba chodníkov. Obecné zastupiteľstvo v Šuňave zo dňa 11.02.2014 schválilo všetkými poslancami II. etapu výstavby chodníkov podľa projektovej dokumentácie. Projekt bol financovaný z rezervného fondu.

#### Fotodokumentácia projektu



### PRIESKUM VEREJNEJ MIENKY

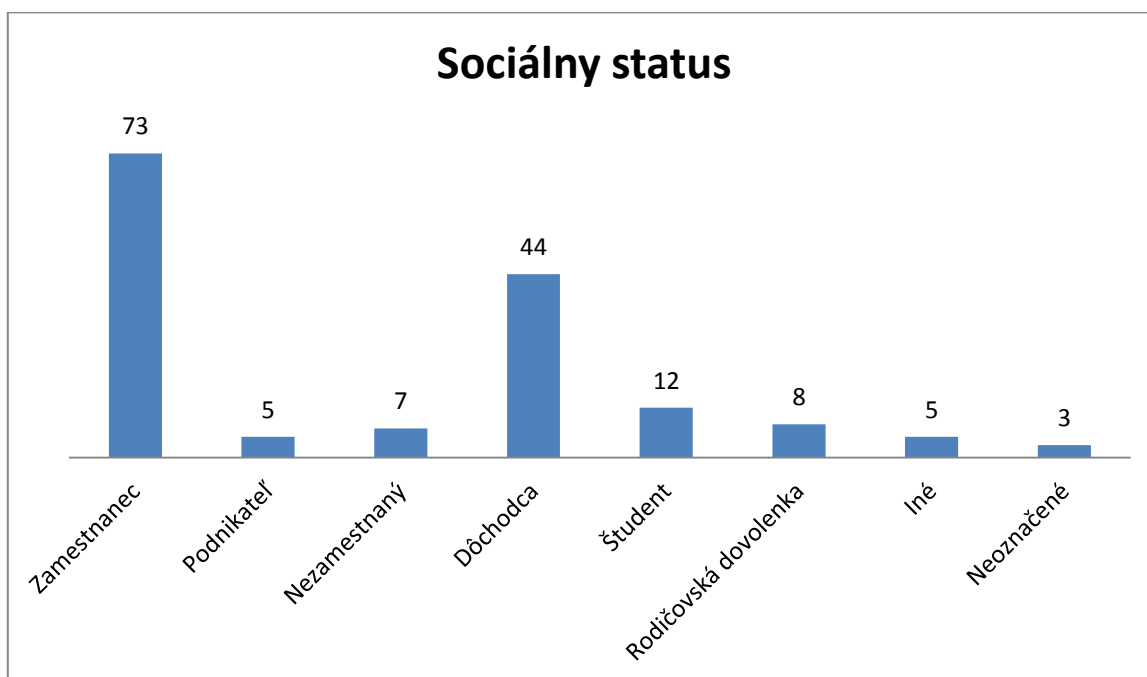
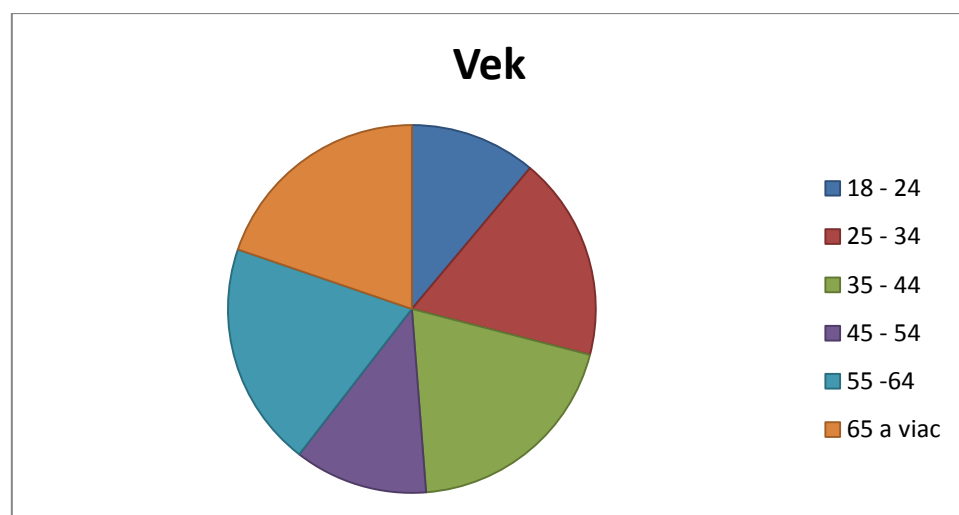
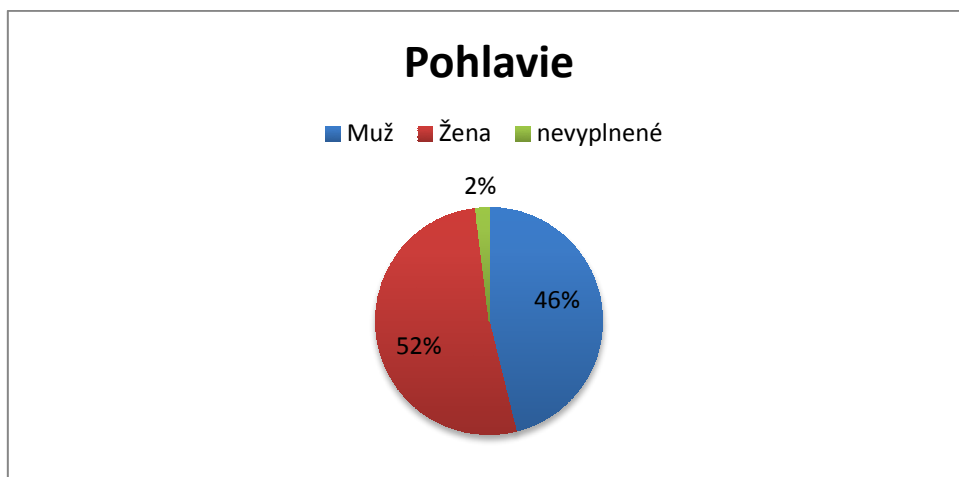
Prieskum verejnej mienky bol realizovaný dotazníkovou formou prostredníctvom papierových dotazníkov. Dotazník bol anonymný a zhodnocoval sa súčasný stav obce z troch aspektov:

- Socioekonomický
- Územnotechnický
- Prírodno-environmentálny

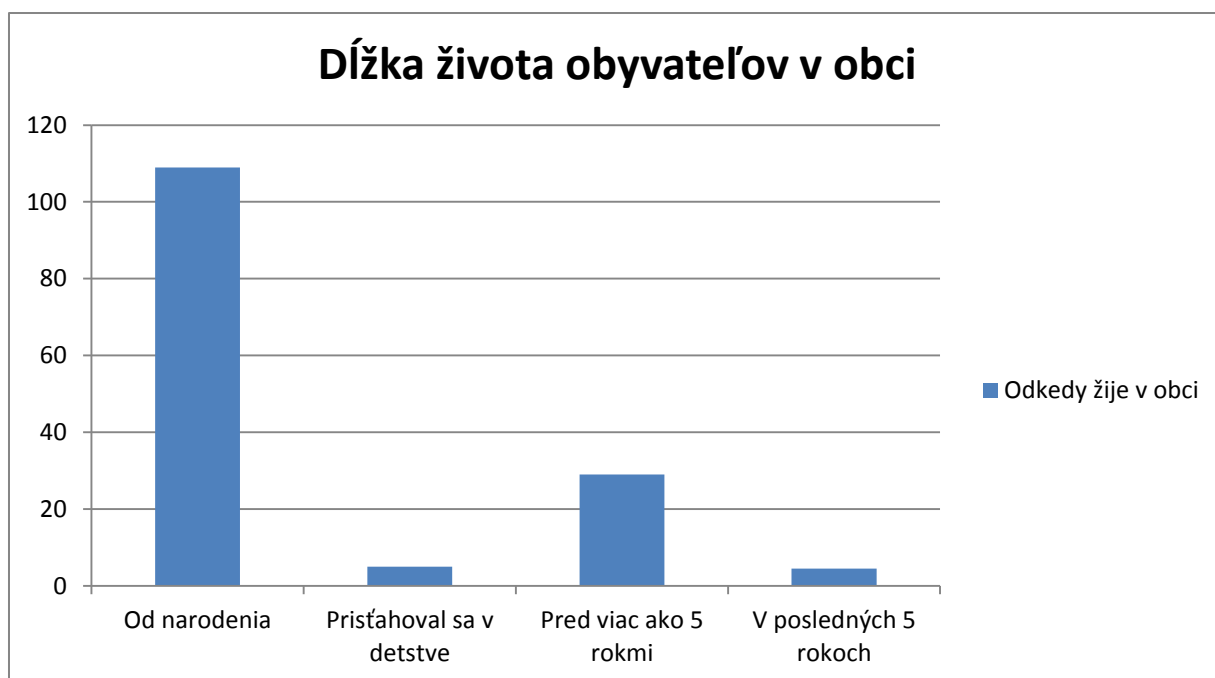
Prieskumu verejnej mienky sa zúčastnilo 156 respondentov.

# PROGRAM ROZVOJA OBCE ŠUŇAVA 2015 – 2020

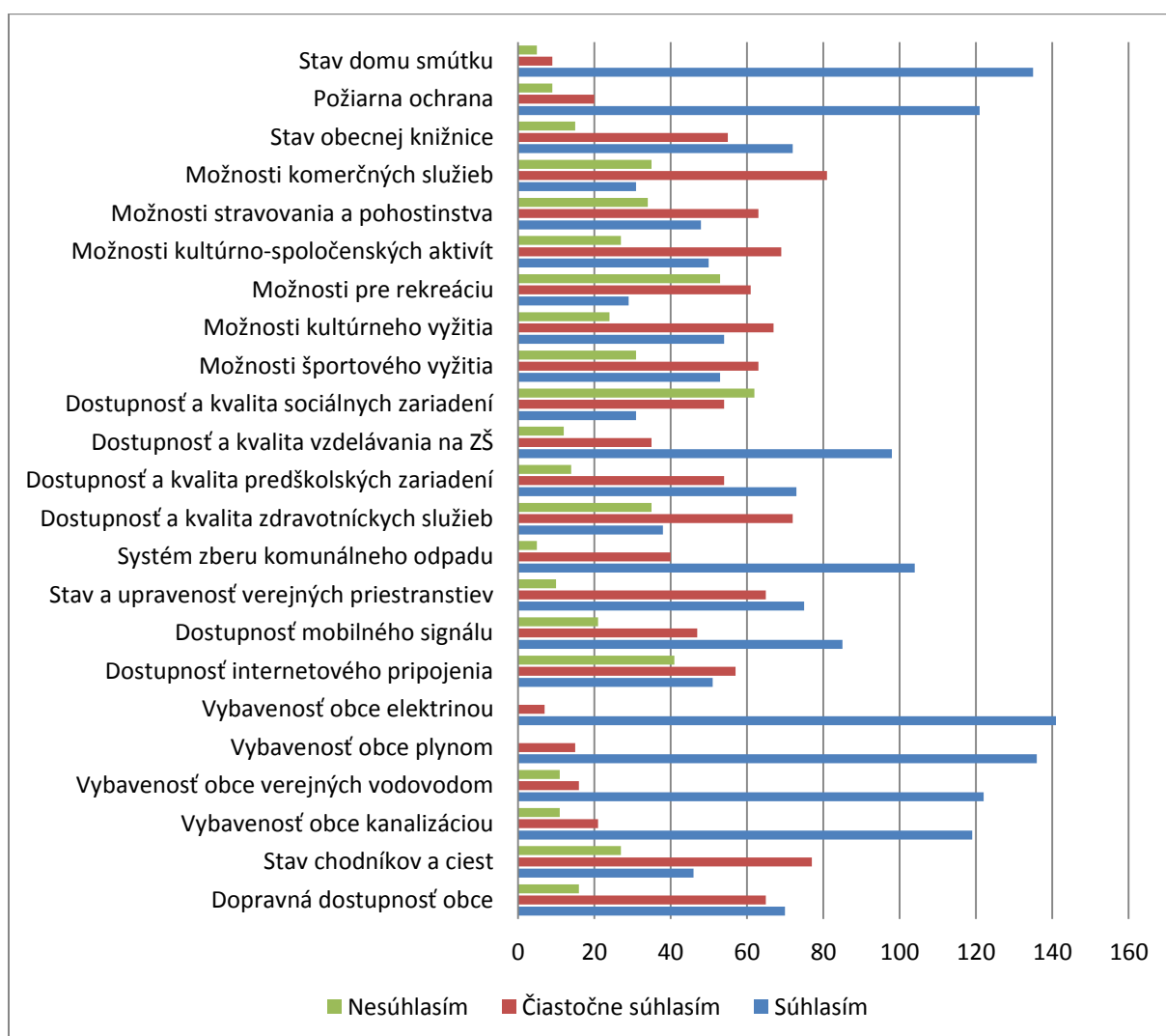
Podrobné výsledky dotazníkového šetrenia:



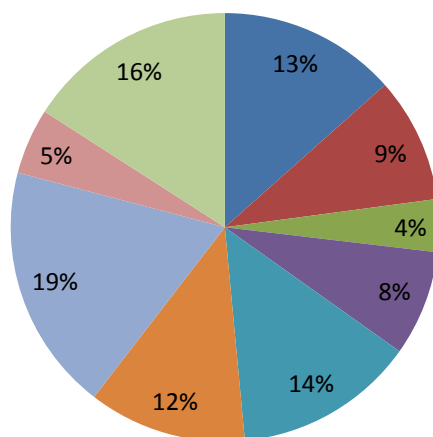

## PROGRAM ROZVOJA OBCE ŠUŇAVA 2015 – 2020



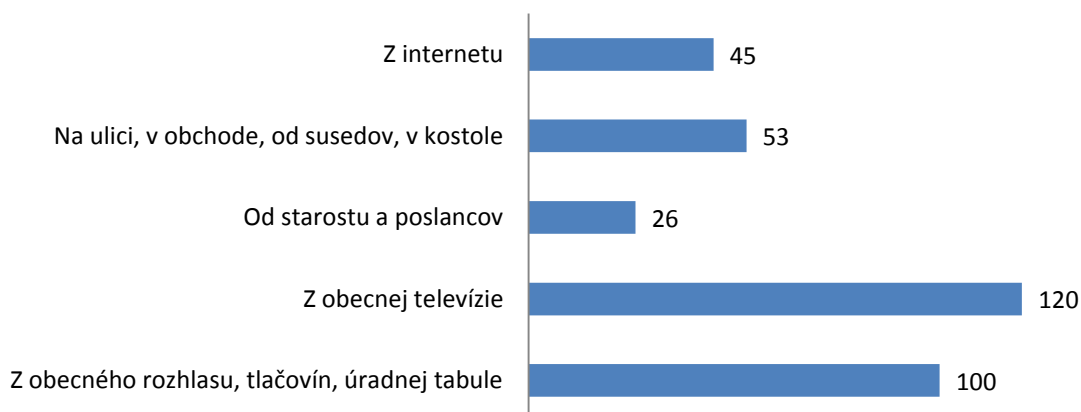
Úroveň spokojnosti poskytovaných služieb:



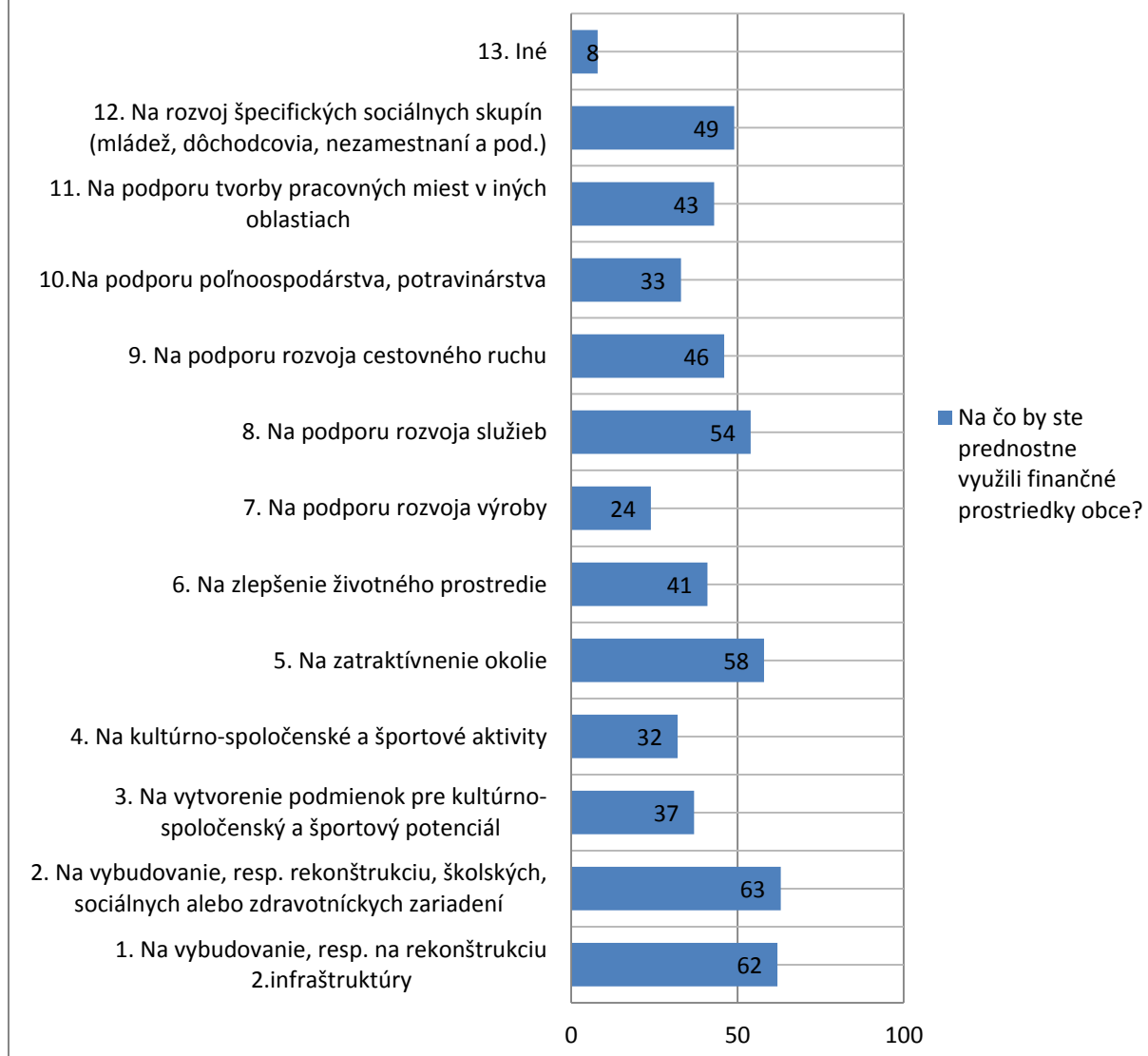
**Otázka: V ktorom odvetví by podľa Vás bol najpotrebnejší vznik nových pracovných príležitostí ?**



**Otázka: Odkiaľ získavate väčšinu informácií o dianí v obci ?**

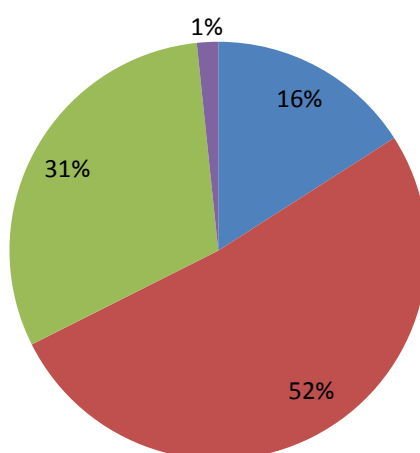


### Otázka: Na čo by ste prednostne využili finančné prostriedky obce?



## Otázka: Ako si predstavujete budúcnosť Vašej obce?

- Obec bude známa v širokom okolí vďaka rozvinutému vidieckemu cestovnému ruchu založenom na lokálnych produktoch a službách
- Obec bude predovšetkým príjemným miestom pre bývanie s dostupnými a kvalitnými službami, atraktívnym vzhľadom a kvalitným životným prostredím s bohatým kultúrno-spoločenským životom
- Obec bude predovšetkým príjemným miestom pre bývanie s dostupnými a kvalitnými službami s dostatkom pracovných príležitostí pre domácich obyvateľov
- Iná predstava



## SWOT ANALÝZA

SWOT analýza vyjadruje zhodnotenie doterajšieho stavu na základe zdokumentovanej analytickej časti. Predstavuje sumár silných a slabých stránok a taktiež príležitostí a ohrození. Jednotlivé aspekty sú kvantifikované od 1 do 10, pričom 1 znamená najnižšie a 10 najlepšie hodnotenie. Na základe SWOT analýzy je možné určiť pre obec vhodnú stratégiu. SWOT analýza je rozdelená na nasledujúce časti:

- Socioekonomická
- Územnotechnická
- Prírodno-environmentálna

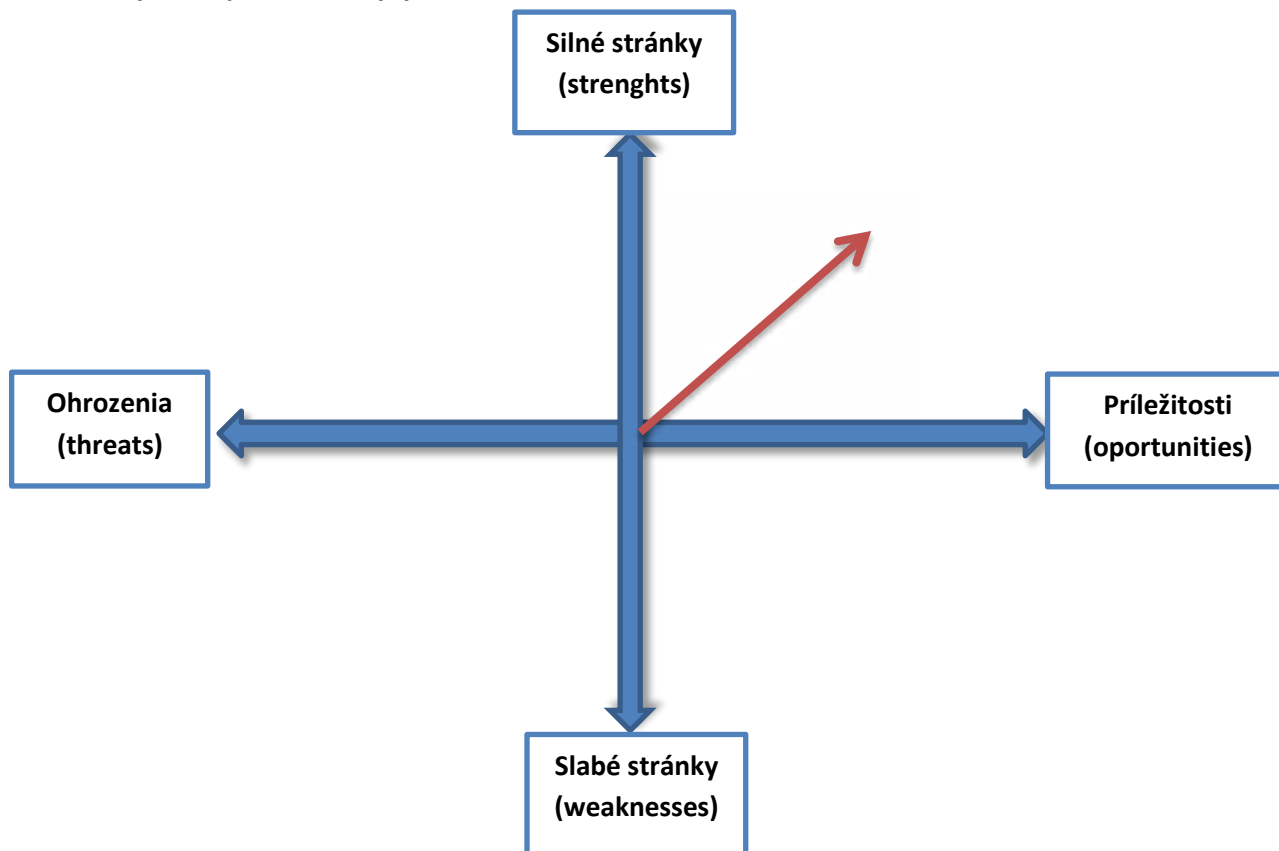
| Socioekonomická analýza   |  |
|---|--|
| Silné stránky (strenghts)   | Slabé stránky (weaknesses)   |
| <ul style="list-style-type: none"> <li>➤ Väzba na tradície a kultúru (6)</li> <li>➤ Kvalita bývania (9)</li> <li>➤ Ľudské zdroje (8)</li> </ul> | <ul style="list-style-type: none"> <li>➤ Marketing v oblasti turistického ruchu (8)</li> <li>➤ Kapacita MŠ a ZŠ (7)</li> </ul> |
| Príležitosti (oportunities)   | Ohrozenia (threats)  |
| <ul style="list-style-type: none"> <li>➤ Príchod podnikateľov (7)</li> <li>➤ Turistický ruch (8)</li> </ul>                                     | <ul style="list-style-type: none"> <li>➤ Participácia obyvateľstva (9)</li> </ul>  |

| Územno-technická analýza  |  |
|---|--|
| Silné stránky (strenghts)   | Slabé stránky (weaknesses)   |
| <ul style="list-style-type: none"> <li>➤ Poloha (8)</li> <li>➤ Obecný rozhlas (6)</li> <li>➤ Kamerový systém (7)</li> <li>➤ OTV Šuňava (6)</li> </ul> | <ul style="list-style-type: none"> <li>➤ Kapacita ČOV (8)</li> </ul>   |
| Príležitosti (oportunities)   | Ohrozenia (threats)  |
| <ul style="list-style-type: none"> <li>➤ Dopravné napojenie (9)</li> </ul>  | <ul style="list-style-type: none"> <li>➤ Absencia chodníkov (6)</li> <li>➤ Absencia cyklotrás (7)</li> </ul> |

| Prírodno-environmentálna analýza  |   |
|---|---|
| Silné stránky (strenghts)   | Slabé stránky (weaknesses)  |
| <ul style="list-style-type: none"> <li>➤ Zberný dvor (7)</li> <li>➤ Biofarma Šuňava (9)</li> <li>➤ Odpadové hospodárstvo (8)</li> </ul> | <ul style="list-style-type: none"> <li>➤ Bonita pôdy (6)</li> </ul>                             |
| Príležitosti (oportunities)   | Ohrozenia (threats)   |
| <ul style="list-style-type: none"> <li>➤ Stav životného prostredia (9)</li> </ul>   | <ul style="list-style-type: none"> <li>➤ Klimatické zmeny (5)</li> <li>➤ Zápľavy (5)</li> </ul> |

| Výsledná SWOT analýza   |  |
|---|--|
| Silné stránky (strenghts)   | Slabé stránky (weaknesses)   |
| <ul style="list-style-type: none"> <li>➤ Väzba na tradície a kultúru (6)</li> <li>➤ Kvalita bývania (9)</li> <li>➤ Ľudské zdroje (8)</li> <li>➤ Poloha (8)</li> <li>➤ Obecný rozhlas (6)</li> <li>➤ Kamerový systém (7)</li> <li>➤ OTV Šuňava (6)</li> <li>➤ Zberný dvor (7)</li> <li>➤ BIOFARMA ŠUŇAVA (9)</li> <li>➤ Odpadové hospodárstvo (8)</li> </ul> | <ul style="list-style-type: none"> <li>➤ Marketing v oblasti turistického ruchu (8)</li> <li>➤ Kapacita MŠ a ZŠ (7)</li> <li>➤ Kapacita ČOV (8)</li> <li>➤ Bonita pôdy (6)</li> </ul>                        |
| Príležitosti (oportunities)   | Ohrozenia (threats)  |
| <ul style="list-style-type: none"> <li>➤ Príchod podnikateľov (8)</li> <li>➤ Turistický ruch (8)</li> <li>➤ Dopravné napojenie (9)</li> <li>➤ Stav životného prostredia (9)</li> </ul>  | <ul style="list-style-type: none"> <li>➤ Participácia obyvateľstva (8)</li> <li>➤ Absencia chodníkov (6)</li> <li>➤ Absencia cyklotrás (7)</li> <li>➤ Klimatické zmeny (5)</li> <li>➤ Zápľavy (5)</li> </ul> |

Graf výslednej SWOT analýzy



## PROGRAM ROZVOJA OBCE ŠUŇAVA 2015 – 2020

Silné stránky – slabé stránky / S – W = 74 – 29 = 45

Príležitosti – ohrozenia / O – T = 34 – 31 = 3

### Ofenzívny typ stratégie

Ide o najatraktívnejší strategický variant. Môže si ho zvoliť obec, v ktorej prevažujú silné stránky nad slabými a príležitosti nad hrozbami. Vzhľadom na výraznú prevahu silných stránok je schopná využiť všetky ponúkajúce sa príležitosti. Odporúča sa ofenzívna stratégia z pozície sily.

### STROM PROBLÉMOV A BENCHMARKING

#### Matica vzájomných väzieb SWOT analýzy

Číslami 1 – 10 sú očíslované silné stránky zo SWOT analýzy, veľkými písmenami A – D sú označené jednotlivé príležitosti zo SWOT analýzy. Silná stránka „Vyzba na tradície a kultúru“ podporí rozvoj turistického ruchu v obci. Kvalita bývania a silný ľudský potenciál sú je pozitívnymi aspektmi pre príchod nových podnikateľov. Poloha obce je dôležitým prvkom pre rozvoj turistického ruchu. Zberný dvor a vyspelý systém odpadového hospodárstva sú dôležitými faktormi pre zachovanie kvalitného životného prostredia.

#### Tabuľka vzájomných väzieb SWOT analýzy

|                                 | A – Príchod podnikateľov | B – Turistický ruch | C – Dopravné napojenie | D – Stav životného prostredia |
|---------------------------------|--------------------------|---------------------|------------------------|-------------------------------|
| 1 - Väzba na tradície a kultúru |                          | +                   |                        |                               |
| 2- Kvalita bývania              | +                        |                     |                        |                               |
| 3 - Ľudské zdroje               | +                        |                     |                        |                               |
| 4 - Poloha                      |                          | +                   |                        |                               |
| 5 - Obecný rozhlas              |                          |                     |                        |                               |
| 6 - Kamerový systém             |                          |                     |                        |                               |
| 7 - OTV Šuňava                  |                          |                     |                        |                               |
| 8 - Zberný dvor                 |                          |                     |                        | +                             |
| 9 - BIOFARMA ŠUŇAVA             |                          |                     |                        |                               |
| 10 - Odpadové hospodárstvo      |                          |                     |                        | ++                            |

## 2.6 Strom problémov a benchmarking

### Analýza príčin a dôsledkov – strom problémov

Analýza príčin a dôsledkov identifikuje problémy, ich príčiny, ako aj dôsledky, ktoré z nich vyplývajú. V obci Šuňava bol identifikovaný nasledujúci problém: **kolíznosť dopravy**. V nasledujúcom strome problémov je možné vidieť schému jednotlivých súvislostí.

Kolíznosť dopravy: Problém je spôsobený 2 hlavnými príčinami – absenciou peších komunikácií a absenciou cyklotrás. Tým pádom dochádza k vzájomnému stretu 3 skupín: motoristov, chodcov a cyklistov – dôsledky daného problému. Výstavba peších komunikácií už bola miestami realizovaná a v súčasnosti sa plánuje s jej pokračovaním.

### Schéma stromu problémov



### Analýza konkurencie – benchmarking

Analýza konkurencie slúži na zistenie konkurenčných výhod obce v oblasti, v ktorej riešené územie zaostáva. Pre obec Šuňava bola vybratá oblasť dopravy, zameranej na pešiu a cyklistickú dopravu. Na porovnanie bola vybratá obec Štrba vzhľadom na to, že sú tieto dve obce podobné z geomorfologického hľadiska a dopravnej infraštruktúry. Hlavné aspekty, ktoré je potrebné zlepšiť v obci a v ktorých práve obec Štrba môže slúžiť ako vzor, je dopravná vybavenosť územia. V rámci

## PROGRAM ROZVOJA OBCE ŠUŇAVA 2015 – 2020

dopravnej kolíznosti je problémom absencia peších komunikácií a cyklotrás – tieto problémy sú však riešené v rozvojovej stratégii s budú odstránené


### Formulár č. A 11 - Analýza konkurencie - benchmarking

| Schéma pre porovnanie konkurenčných výhod a nevýhod obce Šuňava a obce Štrba pre oblasť dopravy |                    |  |   |                      |  |
|---|--------------------|--|---|----------------------|--|
|   | Obec Šuňava        |  | Obec Štrba  |                      | Závery pre obec Šuňava   |
|   | konkurenčné výhody | konkurenčné nevýhody                         | konkurenčné výhody  | konkurenčné nevýhody |  |
| Pešia doprava   |                    | Absencia peších komunikácií                  | Kvalitne vybudované pešie komunikácie                       |                      | Odporúča sa výstavba peších komunikácií min. na úsekoch so zvýšenou frekvenciou automobilovej dopravy.     |
| Cyklistická doprava   |                    | Absencia cyklotrás                           | Dostačujúca - vybudované cyklotrasy                         |                      | Odporúča sa vytvorenie siete cyklotrás, ktorá prepojí jednotlivé obce v regióne.                           |
| Kolíznosť dopravy   |                    | Riziková vzhľadom na absentujúce komunikácie | Znížená vďaka rekonštrukcii chodníkov a výstavbe cyklotrasy |                      | Vytvorenie peších komunikácií a cyklotrás výrazne zníži kolíznosť dopravy a zvýši urbánnu bezpečnosť obce. |

### 3. STRATEGICKÁ ČASŤ

Vízia obce:

***Turisticky atraktívna obec v lone krásnej prírody,  
s rozvinutou vybavenosťou pre svojich obyvateľov  
a návštevníkov.***



#### Špecifické ciele

|                                    |                          |
|------------------------------------|--------------------------|
| 2. hierarchická úroveň (15 rokov): | Atraktivita obce         |
| 1. hierarchická úroveň (5 rokov):  | Technická infraštruktúra |
| 1. hierarchická úroveň (5 rokov):  | Dopravná infraštruktúra  |
| 1. hierarchická úroveň (5 rokov):  | Život v obci             |

#### Opis rozvojovej stratégie

Rozvojová stratégia je zameraná na rozvoj takých oblastí, v ktorých nebol rozvoj v minulosti zrealizovaný. Ich realizácia pomôže pri zvyšovaní atraktivity a konkurencieschopnosti obce. Rozvojová stratégia sa zameriava na zlepšenie životných podmienok obyvateľov z rôznych hľadísk. Zoznam jednotlivých aktivít a projektových zámerov je uvedený v programovej časti dokumentu.

## 4. PROGRAMOVÁ ČASŤ

| Opatrenie             | Projekt/Aktivita   | Prioritná oblasť/oblasť          |
|-----------------------|--|----------------------------------|
| Inžinierske siete     | Dostavba verejnej kanalizácie  | Vodné hospodárstvo               |
| Inžinierske siete     | Dostavba vodovodu  | Vodné hospodárstvo               |
| Inžinierske siete     | Dostavba ČOV   | Vodné hospodárstvo               |
| Inžinierske siete     | Vybudovanie nového vodojemu v k.ú Vyšná Šuňava s kapacitou 2x50 m <sup>3</sup> | Vodné hospodárstvo               |
| Verejné osvetlenie    | Rekonštrukcia verejného osvetlenia   | Energetika                       |
| Pešie komunikácie     | Výstavba a rekonštrukcia chodníkov   | Pešia doprava                    |
| Cestná infraštruktúra | Rekonštrukcia miestnych komunikácií  | Cestná doprava                   |
| Cestná infraštruktúra | Výstavba nových miestnych komunikácií  | Cestná doprava                   |
| Cestná infraštruktúra | Rekonštrukcia autobusových zastávok  | Cestná doprava                   |
| Cestná infraštruktúra | Vybudovanie rigolov  | Cestná doprava                   |
| Školstvo              | Prístavba materskej školy formou nadstavby                                     | Vzdelávanie                      |
| Školstvo              | Zateplenie existujúcej budovy MŠ   | Vzdelávanie                      |
| Školstvo              | Výstavba novej budovy MŠ   | Vzdelávanie                      |
| Štadión               | Vybudovanie nových šatní, tribún a tartanovej dráhy                            | Šport                            |
| Domov dôchodcov       | Zriadenie zariadenia pre seniorov  | Sociálna starostlivosť           |
| Modernizácia objektov | Rekonštrukcia administratívnej budovy  | Administratívne budovy           |
| Modernizácia objektov | Výmena zdroja tepla a teplej vody v rámci kultúrneho domu (soláne zariadenia)  | Administratívne budovy           |
| Požiarna bezpečnosť   | Prístavba garáží   | Bezpečnostné zložky              |
| Požiarna bezpečnosť   | Rekonštrukcia druhej požiarnej zbrojnice                                       | Bezpečnostné zložky              |
| Cyklotrasy            | Budovanie siete cyklotrás  | Agroturistika a detská turistika |

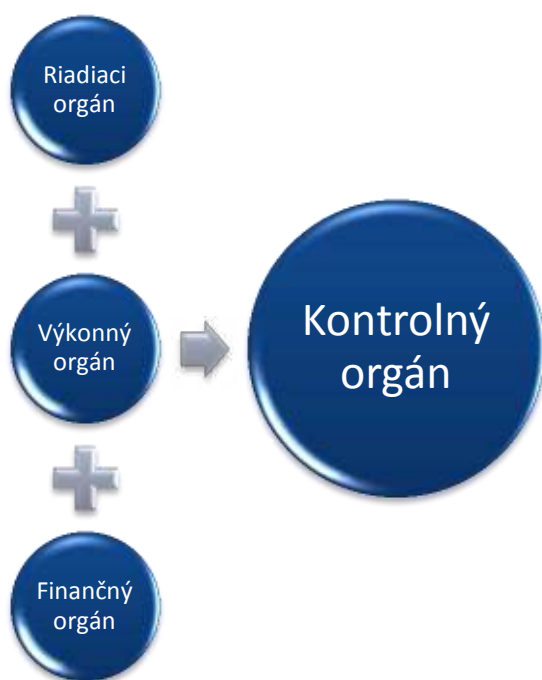
PROGRAM ROZVOJA OBCE ŠUŇAVA 2015 – 2020

| Špecifický strategický cieľ dlhodobý    | Atraktivita obce                      |                            |                       |  |  |  |   |   |   |                             |   |   |                                   |   |  |   |  |                           |  |                                     |
|---|---------------------------------------|----------------------------|-----------------------|--|--|--|---|---|---|-----------------------------|---|---|-----------------------------------|---|--|---|--|---------------------------|--|-------------------------------------|
| Špecifické strategické ciele krátkodobé | 1. Technická infraštruktúra           |                            |                       |  | 2. Dopravná infraštruktúra                 |  |   |   |   |                             | 3. Život v obci                                     |   |                                   |   |  |   |  |                           |  |                                     |
| Priority                                | 1.1 Vodné hospodárstvo                |                            |                       |  | 1.2 Energetika                             | 2.1 Pešia doprava                          | 2.2 Cestná doprava                          |   |   |                             | 3.1 Vzdelávanie                                     |   |                                   | 3.2 Šport   | 3.3 Sociálna starostlivosť                 | 3.4 Administratívne budovy                    |  | 3.5 Bezpečnostné zložky   |  | 3.6 Agroturistika a deštá turistika |
| Opatrenia                               | 1.1.1 Inžinierske siete               |                            |                       |  | 1.2.1 Verejné osvetlenie                   | 2.1.1 Pešie komunikácie                    | 2.2.1 Cestná infraštruktúra                 |   |   |                             | 3.1.1 Školstvo                                      |   |                                   | 3.2.1 Štadión   | 3.3.1 Domov dôchodcov                      | 3.4.1 Modernizácia objektov                   |  | 3.5.1 Požiarna bezpečnosť |  | 3.6.1 Cyklotrasy                    |
| Aktivity                                | 1.1.1.1 Dostavba verejnej kanalizácie | 1.1.1.2. Dostavba vodovodu | 1.1.1.3. Dostavba ČOV | 1.1.1.4 Vybudovanie nového vodojemu v k.ú Vyšná Šuňava s kapacitou 2x50 m <sup>3</sup> | 1.2.1.1 Rekonštrukcia verejného osvetlenia | 2.1.1.1 Výstavba a rekonštrukcia chodníkov | 2.2.1.1 Rekonštrukcia miestnych komunikácií | 2.2.1.2 Výstavba nových miestnych komunikácií | 2.2.1.3 Rekonštrukcia autobusových zastávok | 2.2.1.4 Vybudovanie rigolov | 3.1.1.1. Prístavba materskej školy formou nadstavby | 3.1.1.2. Zateplenie jestvujúcej budovy MŠ | 3.1.1.3. Výstavba novej budovy MŠ | 3.2.1.1 Vybudovanie nových šatní, tribún a tartanovej dráhy | 3.3.1.1. Zriadenie zariadenia pre seniorov | 3.4.1.1 Rekonštrukcia administratívnej budovy | 3.4.1.2 Výmena zdroja tepla a teplej vody v rámci kultúrneho domu (solárne zariadenia) | 3.5.1.1 Prístavba garáží  | 3.5.1.2 Rekonštrukcia druhej požiarnej zbrojnice | 3.6.1.1 Budovanie siete cyklotrás   |

## 5. REALIZAČNÁ ČASŤ

Realizačná časť je zameraná na popis postupov inštitucionálneho a organizačného zabezpečenia realizácie rozvojových aktivít tohto strategického dokumentu. Ďalšou kapitolou realizačnej časti je systém monitorovania a hodnotenia, ktorý napomáha zisťovať proces napĺňania jednotlivých cieľov a rozvojových aktivít programu rozvoja obce na základe merateľných ukazovateľov.

Inštitucionálne a organizačné parametre definuje zákon NR SR č. 369/1990 Z. z., o obecnom zriadení v znení neskorších predpisov. Do procesu zabezpečenia realizácie jednotlivých opatrení sú zapojené štyri organizačné zložky:



Riadiacim orgánom, zodpovedným za zabezpečenie realizácie PRO, je starosta a obecné zastupiteľstvo obce.

Výkonným orgánom sú poverení pracovníci.

Finančným orgánom je účtovníčka obce

Kontrolný orgán je zastúpený hlavným obecným kontrolórom

### Harmonogram realizácie

Harmonogram realizácie predstavuje časové obdobie, ktoré je potrebné na kvalitnú realizáciu jednotlivých aktivít. V nižšie uvedenej tabuľke je možné vidieť časový harmonogram realizácie jednotlivých aktivít.

# PROGRAM ROZVOJA OBCE ŠUŇAVA 2015 – 2020

Tabuľka harmonogramu realizácie

| Aktivita   | Doba realizácie  |
|--|------------------|
| Dostavba verejnej kanalizácie  | Do roku 2020     |
| Dostavba vodovodu  | Do roku 2020     |
| Dostavba ČOV   | Do roku 2020     |
| Vybudovanie nového vodojemu v k.ú Vyšná Šuňava s kapacitou 2x50 m <sup>3</sup> | Do roku 2020     |
| Rekonštrukcia verejného osvetlenia   | Do roku 2020     |
| Výstavba a rekonštrukcia chodníkov   | Do roku 2020     |
| Rekonštrukcia miestnych komunikácií  | Do roku 2020     |
| Výstavba nových miestnych komunikácií  | Do roku 2020     |
| Rekonštrukcia autobusových zastávok  | Do roku 2020     |
| Vybudovanie rigolov  | Do roku 2020     |
| Prístavba materskej školy formou nadstavby                                     | Do roku 2020     |
| Zateplenie jestvujúcej budovy MŠ   | Do roku 2020     |
| Výstavba novej budovy MŠ   | Do roku 2020     |
| Vybudovanie nových šatní, tribún a tartanovej dráhy                            | Do roku 2020     |
| Zriadenie zariadenia pre seniorov  | Do roku 2020     |
| Rekonštrukcia administratívnej budovy  | Do roku 2020     |
| Výmena zdroja tepla a teplej vody v rámci kultúrneho domu (solárne zariadenia) | Do roku 2020     |
| Prístavba garáží   | Do decembra 2018 |
| Rekonštrukcia druhej požiarnej zbrojnice                                       | Do decembra 2016 |
| Budovanie siete cyklotrás  | Do roku 2020     |

Poznámka: Presný harmonogram realizácie jednotlivých aktivít bude uvedený v projektových dokumentáciách k jednotlivým zámerom.

## Monitorovanie a hodnotenie

Program rozvoja obce je živý dokument. V záujme efektívneho a koordinovaného postupu činnosti pri realizácii programu, jeho strategických cieľov a opatrení, bude v termíne do 6 mesiacov od schválenia programu v zastupiteľstve obce zriadený monitorovací výbor, ktorého úlohou bude v pravidelných intervaloch hodnotiť zabezpečovanie programu v zmysle stanovených ukazovateľov.

## PROGRAM ROZVOJA OBCE ŠUŇAVA 2015 – 2020

Monitoring stratégie, v súlade s navrhovanou organizačnou štruktúrou, je zabezpečovaný na dvoch základných úrovniach. Prvou je získavanie a prvotné spracovanie informácií z terénu.

Na jednej strane je potrebné sledovať realizované a pripravované aktivity, na druhej strane ukazovatele pôsobenia a dopadov implementácie PRO na život obyvateľov v obci a jej celkový rozvoj. Tieto úlohy môžu zabezpečovať iba pracovníci aktívni priamo v teréne. Je potrebné zabezpečiť systém (skupinu pracovníkov, aktivistov) spolupracujúcich na tejto úlohe. K zabezpečeniu monitoringu je potrebné spracovať systém kritérií a ukazovateľov a metodiku monitoringu tak, aby bolo možné reálne vyhodnocovať prebiehajúce procesy. Druhou úrovňou je odborné vyhodnocovanie informácií a sledovanie plnenia cieľov a priorít. Úlohou vytvorenej pracovnej skupiny je zároveň aj spracovanie kritérií a ukazovateľov hodnotenia realizácie stratégie a metodiky jej monitoringu. Monitorovanie plnenia programu rozvoja bude stálym a dlhodobým procesom, zameraným na sledovanie kvalitatívnych a kvantitatívnych zmien pomocou vybraných ukazovateľov. Jeho cieľom bude získavanie informácií o skutočnom plnení opatrení, zameraných na zmenu negatívneho vývoja, resp. o potrebe zmeniť ich výber alebo spôsob realizácie. Stabilizovať zásady procesu monitorovania umožní priebežná i etapovitá kontrola realizácie programu. Nevyhnutnou podmienkou monitoringu je organizačné a metodické zabezpečenie riešenia operatívnych problémov a z nich vyplývajúce zmenové riadenie. Monitorovanie plnenia programu rozvoja bude obsahovať nasledovné činnosti:

- každoročné hodnotenie napĺňania cieľov stanovených v PRO
- vyhodnotenie dosiahnutých výsledkov ako popis stupňa realizovaných cieľov a opatrení
- vyhodnotenie dopadov aktivít na obec a jej rozvoj

Uvedené činnosti, uskutočnené v procese monitorovania, umožnia zhodnotiť postup v realizácii plánovaných úloh. Znamenajú sledovanie výstupov, financovanie jednotlivých činností, projektov alebo etáp. Monitorovanie sa uskutočňuje prostredníctvom ukazovateľov, ktoré sa vzťahujú na špecifické ciele, objasňujú stav implementácie, výsledkov a dopadov a poukazujú na dosiahnutý vývoj vo vzťahu k finančnému plánu.

Cieľom monitorovania pracovnými skupinami bude zabezpečiť konzistentné, pravdivé a pravidelné informácie o realizovaných a ukončených projektoch. Vhodným spôsobom na realizáciu monitoringu sú kvantitatívne (merateľné) ukazovatele úspešnosti, ktoré dávajú jednoznačnú odpoveď na stupeň alebo mieru naplnenia projektu v danom časovom období. Spôsob práce pracovnej skupiny, uskutočňujúcej monitorovanie a hodnotenie, vyplynie zo samotného charakteru projektu.

Zmyslom procesu hodnotenia je sumarizovať výstupy získané monitorovaním projektov na získanie informácií o účinnosti a efektívnosti vynaložených nákladov. Tieto informácie sa transformujú do monitorovacích a hodnotiacich správ, ktoré sa prerokovávajú na zasadnutiach pracovnej skupiny.

Proces hodnotenia využíva ako svoje vstupy všetky dáta, získavané v procese monitorovania. Výstupom procesu hodnotenia, resp. celého procesu monitorovania a hodnotenia, sú hodnotiace a monitorovacie správy. Hodnotenie je vykonávané pravidelne za účelom merania efektivity voči cieľom projektov. Vykonáva sa v priebehu realizácie jednotlivých projektov a taktiež po ich ukončení. Posudzuje sa hlavne vecná stránka a vzniknuté problémy. Riešenie prioritných problémov sa posudzuje s použitím kritérií voči stanoveným ukazovateľom. Hodnotenie znamená kritické a

## PROGRAM ROZVOJA OBCE ŠUŇAVA 2015 – 2020

objektívne overovanie. Plní funkciu spätnej väzby. Hodnotenie sa opiera o monitorovacie činnosti, ktoré mu poskytujú nevyhnutné informácie.

Monitorovacie ukazovatele procesu implementácie programu rozvoja obce:

- vytvorenie pracovnej skupiny pre proces implementácie
- počet stretnutí pracovnej skupiny
- počet správ o implementácii PRO
- spracovanie monitorovacích ukazovateľov pre jednotlivé opatrenia
- počet informačných aktivít o realizácii programu
- úroveň a početnosť zberu informácií v teréne

Základné monitorovacie ukazovatele plnenia programu rozvoja obce:

- počet pripravených investičných aktivít v obci
- počet zrealizovaných investičných aktivít v obci
- objem zrealizovaných investičných aktivít
- objem získaných prostriedkov z externých zdrojov
- objem aktivizovaných vnútorných zdrojov
- miera zapojenia občanov a subjektov do aktivít programu rozvoja
- miera skvalitnenia poskytovaných služieb v obci
- počet a rozsah poskytovaných služieb v obci
- miera zvýšenia kvality a pripravenosti ľudských kapacít v obci
- miera zvýšenia návštevnosti obce
- miera zviditeľnenia sa obce v regióne, v SR a EÚ
- počet a kvalita zrealizovaných občianskych aktivít
- miera skvalitnenia života obyvateľov obce

# PROGRAM ROZVOJA OBCE ŠUŇAVA 2015 – 2020





## Vzor monitorovacej správy:

| Monitorovacia správa   |                       |                             |                               |                         |   |
|------------------------|-----------------------|-----------------------------|-------------------------------|-------------------------|---|
| Úroveň prvku stratégie | Opis prvkov stratégie | Plánovaný termín realizácie | Rozpočet mesta .....<br>od do | Externé zdroje<br>od do | Realizácia aktivít od do<br>a plán na obdobie od do |
| Cieľ 1                 |                       |                             |                               |                         |   |
| Opatrenie 1.1          |                       |                             |                               |                         |   |
| A. 1.1.1               |                       |                             |                               |                         |   |





## Plán monitorovania & hodnotenia:





| Plán priebežných hodnotení PRO na programové obdobie 2014 - 2020 |                     |  |
|--|---------------------|--|
| Typ hodnotenia   | Vykonať prvýkrát    | Dôvod vykonania/ periodicita   |
| Strategické hodnotenie   | najskôr v roku 2016 |  |
| Operatívne hodnotenie  |                     |  |
| Tematické hodnotenie časti PHSR                                  | v roku 2014         | téma hodnotenia identifikovaná ako riziková časť vo výročnej monitorovacej správe za predchádzajúci kalendárny rok       |
| Ad hoc mimoriadne hodnotenie                                     |                     | pri značnom odklone od stanovených cieľov a dosiahnutých hodnôt merateľných ukazovateľov                                 |
|  |                     | pri návrhu na revíziu PRO  |
| Ad hoc hodnotenie celého PHSR alebo jeho časti                   |                     | na základe rozhodnutia starostu/primátora, kontrolného orgánu obce/mesta, podnetu poslancov; na základe protokolu NKÚ SR |

## 6. FINANČNÁ ČASŤ





| Viaczdrojové financovanie   |  |   |   |   |   |       |                 |
|---|--|---|---|---|---|-------|-----------------|
| Priorita 1.1:<br>Vodné hospodárstvo   | Celkové náklady                              | Verejné zdroje  |   |   |   |       | Súkromné zdroje |
|   |  | EÚ<br> | Štát<br> | VÚC<br> | Obec/mesto<br> | Spolu |                 |
| Opatrenie 1.1.1: Inžinierske siete  |  |   |   |   |   |       |                 |
| Aktivita 1.1.1.1<br>Dostavba verejnej kanalizácie   | 270 000 eur                                  | OP IROP<br>85%  | 10%   | -   | 5%  | 100%  | -               |
| Aktivita 1.1.1.2<br>Dostavba vodovodu   | 150 000 eur                                  | OP IROP<br>85%  | 10%   | -   | 5%  | 100%  | -               |
| Aktivita 1.1.1.3<br>Dostavba ČOV  | 600 000 eur                                  | OP IROP<br>85%  | 10%   | -   | 5%  | 100%  | -               |
| Aktivita 1.1.1.4<br>Vybudovanie nového vodojemu v k.ú Vyšná Šuňava s kapacitou 2x50 m <sup>3</sup>  | Cena bude uvedená v projektovej dokumentácii | OP IROP<br>85%  | 10%   | -   | 5%  | 100%  | -               |
| Poznámka: Jednotlivé aktivity budú spolufinancované z OP IROP v rámci Prioritnej osi č.1 – Zlepšenie kvality života v regiónoch s dôrazom na životné prostredie a Investičnej priority č.4.2 - Investovanie do sektora vodného hospodárstva s cieľom splniť požiadavky environmentálneho acquis Únie a pokryť potreby, ktoré členské štáty špecifikovali v súvislosti s investíciami nad rámec týchto požiadaviek. Výška spolufinancovania sa môže meniť podľa aktuálnej výzvy. |  |   |   |   |   |       |                 |

# PROGRAM ROZVOJA OBCE ŠUŇAVA 2015 – 2020





| Viaczdrojové financovanie   |                 |   |   |   |   |       |                 |
|---|-----------------|---|---|---|---|-------|-----------------|
| Priorita 1.2:<br>Energetika   | Celkové náklady | Verejné zdroje  |   |   |   |       | Súkromné zdroje |
|   |                 | EÚ  | Štát  | VÚC   | Obec/mesto  | Spolu |                 |
|   |                 |  |  |  |  |       |                 |
| Opatrenie 1.2.1: Verejné osvetlenie   |                 |   |   |   |   |       |                 |
| Aktivita 1.2.1.1<br>Rekonštrukcia verejného osvetlenia                                      | 180 000 eur     | -   | 95% -<br>Ministerstvo hospodárstva  | -   | 5%  | -     | -               |
| Poznámka: Presný počet rekonštruovaných svietidiel bude uvedený v projektovej dokumentácii. |                 |   |   |   |   |       |                 |





| Viaczdrojové financovanie   |   |   |   |  |   |       |                    |
|---|---|---|---|--|---|-------|--------------------|
| Priorita 2.1:<br>Pešia<br>doprava   | Celkové<br>náklady  | Verejné zdroje  |   |  |   |       | Súkromné<br>zdroje |
|   |   | EÚ  | Štát  | VÚC  | Obec/mesto  | Spolu |                    |
|   |   |  |  |  |  |       |                    |
| Opatrenie 2.1.1: Pešie komunikácie  |   |   |   |  |   |       |                    |
| Aktivita 2.1.1.1<br>Výstavba<br>a rekonštrukcia<br>chodníkov  | Výstavba -<br>330 000 eur<br>(predpokladaná<br>cena)<br>Rekonštrukcia<br>– finančné<br>náklady budú<br>uvedené<br>v projektovej<br>dokumentácií | -   | -   | -  | 50%   | 50%   | 50% - úver         |
| Poznámka: V súčasnosti neboli identifikované žiadne dotácia na výstavbu peších komunikácií. Výška úveru je len orientačná a môže sa meniť od aktuálnej finančnej situácie obce. Presné náklady na výstavbu chodníkov budú uvedené v projektovej dokumentácií. |   |   |   |  |   |       |                    |

# PROGRAM ROZVOJA OBCE ŠUŇAVA 2015 – 2020





| Viaczdrojové financovanie   |  |   |   |  |   |       |                    |
|---|--|---|---|--|---|-------|--------------------|
| Priorita 2.2:<br>Cestná<br>doprava  | Celkové<br>náklady   | Verejné zdroje  |   |  |   |       | Súkromné<br>zdroje |
|   |  | EÚ  | Štát  | VÚC  | Obec/mesto  | Spolu |                    |
|   |  |  |  |  |  |       |                    |
| Opatrenie 2.2.1: Cestná infraštruktúra  |  |   |   |  |   |       |                    |
| Aktivita 2.2.1.1<br>Rekonštrukcia<br>miestnych<br>komunikácií   | Presné<br>náklady budú<br>uvedené<br>v projektovej<br>dokumentácii                         |   |   |  |   |       |                    |
| Aktivita 2.2.1.2<br>Výstavba<br>nových<br>miestnych<br>komunikácií  | Presné<br>náklady budú<br>uvedené<br>v projektovej<br>dokumentácii                         |   |   |  |   |       |                    |
| Aktivita 2.2.1.3<br>Rekonštrukcia<br>autobusových<br>zastávok   | Presné<br>náklady budú<br>uvedené<br>v projektovej<br>dokumentácii<br>(cca. 1000 –<br>kus) | -   | -   | -  | 100 %   | 100%  | -                  |
| Aktivita 2.2.1.4<br>Vybudovanie<br>rigolov  | 300 000 eur  |   |   |  |   |       |                    |
| Poznámka: V súčasnosti nie sú poskytované dotácie z EÚ na výstavbu alebo rekonštrukciu miestnych komunikácií. Vzhľadom na predpokladanú vyššiu finančnú náročnosť sa odporúča spolufinancovanie zo súkromných zdrojov (úver). Výška spolufinancovania bude definovaná po spracovaní projektovej dokumentácie k jednotlivým zámerom. |  |   |   |  |   |       |                    |





# PROGRAM ROZVOJA OBCE ŠUŇAVA 2015 – 2020

| Viaczdrojové financovanie  |                 |   |   |  |   |       |                 |
|--|-----------------|---|---|--|---|-------|-----------------|
| Priorita 3.1:<br>Vzdelávanie   | Celkové náklady | Verejné zdroje  |   |  |   |       | Súkromné zdroje |
|  |                 | EÚ  | Štát  | VÚC  | Obec/mesto  | Spolu |                 |
|  |                 |  |  |  |  |       |                 |
| Opatrenie 3.1.1: Školstvo  |                 |   |   |  |   |       |                 |
| Aktivita 3.1.1.1<br>Prístavba materskej školy formou nadstavby   | 500 000 eur     | OP IROP 85%   | 10%   | -  | 5%  | 100%  | -               |
| Aktivita 3.1.1.2<br>Zateplenie jestvujúcej budovy MŠ   | 70 000 eur      | OP IROP 85%   | 10%   | -  | 5%  | 100%  | -               |
| Aktivita 3.1.1.3<br>Výstavba novej budovy MŠ   | 250 000 eur     | OP IROP 85%   | 10%   | -  | 5%  | 100%  | -               |
| Poznámka: Jednotlivé aktivity budú spolufinancované z OP IROP v rámci Prioritnej osi č.2 – Ľahší prístup k efektívnejším a kvalitnejším verejným službám a Investičnej priority č.2.2 - Investovanie do vzdelania, školení a odbornej prípravy, zručností a celoživotného vzdelávania prostredníctvom vývoja vzdelávacej a výcvikovej infraštruktúry. Výška spolufinancovania sa môže meniť podľa aktuálnej výzvy. |                 |   |   |  |   |       |                 |





| Viaczdrojové financovanie   |   |   |   |  |   |       |                    |
|---|---|---|---|--|---|-------|--------------------|
| Priorita 3.2:<br>Šport  | Celkové<br>náklady                                    | Verejné zdroje  |   |  |   |       | Súkromné<br>zdroje |
|   |   | EÚ  | Štát  | VÚC  | Obec/mesto  | Spolu |                    |
|   |   |  |  |  |  |       |                    |
| Opatrenie 3.2.1: Štadión  |   |   |   |  |   |       |                    |
| Aktivita 3.2.1.1<br>Vybudovanie<br>nových šatní,<br>tribún a<br>tartanovej<br>dráhy                     | Cena bude<br>uvedená<br>v projektovej<br>dokumentácii | -   | -   | -  | 100%  | -     | -                  |
| Poznámka: Presné merateľné ukazovatele k jednotlivým atribútom budú uvedené v projektovej dokumentácii. |   |   |   |  |   |       |                    |





# PROGRAM ROZVOJA OBCE ŠUŇAVA 2015 – 2020

| Viaczdrojové financovanie   |                    |   |   |  |   |       |                    |
|---|--------------------|---|---|--|---|-------|--------------------|
| Priorita 3.3:<br>Sociálna<br>starostlivosť  | Celkové<br>náklady | Verejné zdroje  |   |  |   |       | Súkromné<br>zdroje |
|   |                    | EÚ  | Štát  | VÚC  | Obec/mesto  | Spolu |                    |
|   |                    |  |  |  |  |       |                    |
| Opatrenie 3.3.1: Domov dôchodcov  |                    |   |   |  |   |       |                    |
| Aktivita 3.3.1.1<br>Zriadenie<br>zariadenia pre<br>seniorov   | 250 000<br>eur     | OP IROP<br>85%  | 10%   | -  | 5%  | 100%  | -                  |
| Poznámka: Jednotlivé aktivity budú spolufinancované z OP IROP v rámci Prioritnej osi č.4 - Kvalita života v regiónoch s dôrazom na životné prostredie a Investičnej priority č.4.3 - Prijímanie opatrení na zlepšenie mestského prostredia, revitalizácie miest, oživenia a dekontaminácie opustených priemyselných lokalít (vrátane oblastí, ktoré prechádzajú zmenou), zníženia znečistenia ovzdušia a podpory opatrení na zníženie hluku. Výška spolufinancovania sa môže meniť podľa aktuálnej výzvy. |                    |   |   |  |   |       |                    |

| Viaczdrojové financovanie   |                    |  |  |   |  |       |                    |
|---|--------------------|--|--|---|--|-------|--------------------|
| Priorita 3.4:<br>Administratívne<br>budovy  | Celkové<br>náklady | Verejné zdroje   |  |   |  |       | Súkromné<br>zdroje |
|   |                    | EÚ   | Štát   | VÚC   | Obec/mesto   | Spolu |                    |
|   |                    |  |  |  |  |       |                    |
| Opatrenie 3.4.1: <b>Modernizácia objektov</b>   |                    |  |  |   |  |       |                    |
| Aktivita 3.4.1.1<br>Rekonštrukcia<br>administratívnej<br>budovy   | 150 000<br>eur     | OP IROP<br>85%   | 10%  | -   | 5%   | 100%  | -                  |
| Aktivita 3.4.1.2<br>Výmena zdroja<br>tepla a teplej vody<br>v rámci<br>kultúrneho domu<br>(soláne<br>zariadenia)  | 200 000<br>eur     | OP IROP<br>85%   | 10%  | -   | 5%   | 100%  | -                  |
| Poznámka: Jednotlivé aktivity budú spolufinancované z OP IROP v rámci Prioritnej osi č.4 - Kvalita života v regiónoch s dôrazom na životné prostredie a Investičnej priority č.4.3 - Prijímanie opatrení na zlepšenie mestského prostredia, revitalizácie miest, oživenia a dekontaminácie opustených priemyselných lokalít (vrátane oblastí, ktoré prechádzajú zmenou), zníženia znečistenia ovzdušia a podpory opatrení na zníženie hluku. Výška spolufinancovania sa môže meniť podľa aktuálnej výzvy. |                    |  |  |   |  |       |                    |

# PROGRAM ROZVOJA OBCE ŠUŇAVA 2015 – 2020

| Viaczdrojové financovanie   |   |   |   |   |   |       |                    |
|---|---|---|---|---|---|-------|--------------------|
| Priorita 3.5:<br>Bezpečnostné<br>zložky   | Celkové<br>náklady                                    | Verejné zdroje  |   |   |   |       | Súkromné<br>zdroje |
|   |   | EÚ  | Štát  | VÚC   | Obec/mesto  | Spolu |                    |
|   |   |  |  |  |  |       |                    |
| Opatrenie 3.5.1: Požiarna bezpečnosť  |   |   |   |   |   |       |                    |
| Aktivita 3.5.1.1<br>Prístavba garáží  | 150 000 eur   | -   | Ministerstvo<br>vnútra SR   | -   | Spolufinancovanie   | 100%  | -                  |
| Aktivita 3.5.1.2<br>Rekonštrukcia<br>druhej<br>požiarnej<br>zbrojnice   | Cena bude<br>uvedená<br>v projektovej<br>dokumentácii | -   | Ministerstvo<br>vnútra SR   | -   | Spolufinancovanie   | 100%  | -                  |
| Poznámka: Dotácie v oblasti požiarnej bezpečnosti poskytuje Ministerstvo vnútra SR. Výška spolufinancovania je závislá od celkových finančných nákladov jednotlivých projektov. |   |   |   |   |   |       |                    |

| Viaczdrojové financovanie   |   |   |   |   |   |       |                    |
|---|---|---|---|---|---|-------|--------------------|
| Priorita 3.6:<br>Agroturistika<br>a detská<br>turistika   | Celkové<br>náklady                                    | Verejné zdroje  |   |   |   |       | Súkromné<br>zdroje |
|   |   | EÚ  | Štát  | VÚC   | Obec/mesto  | Spolu |                    |
|   |   |  |  |  |  |       |                    |
| Opatrenie 3.6.1: <b>Cyklotrasy</b>  |   |   |   |   |   |       |                    |
| <u>Aktivita 3.6.1.1</u><br><b>Budovanie siete<br/>cyklotrás</b>   | Cena bude<br>uvedená<br>v projektovej<br>dokumentácii | Program<br>rozvoja<br>vidieka -<br>85%  | 10%   | -   | 5%  | 100%  | -                  |
| <b>Poznámka:</b> Realizácia projektu budovania cyklotrás môže byť financovaná prostredníctvom z Programu rozvoja viadia v rámci opatrenia 19 „Podpora na miestny rozvoj v rámci iniciatívy LEADER“. Toto opatrenie sa realizuje prostredníctvom miestnych akčných skupín. |   |   |   |   |   |       |                    |

# PROGRAM ROZVOJA OBCE ŠUŇAVA 2015 – 2020

## Formulár P2a – Tabuľka ukazovateľov

| Typ ukazovateľa  | Ukazovateľ                              | Definícia          | Informačný zdroj | Merná jednotka               | Východisková hodnota | Cieľová hodnota    |
|--|---|--------------------|------------------|------------------------------|----------------------|--------------------|
|  |   |                    |                  |                              | Rok 2015             | Rok 2020           |
| Priorita: Vodné hospodárstvo   |   |                    |                  |                              |                      |                    |
| Opatrenie / Aktivita: Inžinierske siete / Dostavba verejnej kanalizácie  |   |                    |                  |                              |                      |                    |
| Indikátor výsledku   | Napojená IBV na kanalizačnú sieť v obci | Ukazovateľ výstupu | Obecný úrad      | Dĺžka kanalizačného potrubia | 0                    | 1200               |
| Opatrenie / Aktivita: Inžinierske siete / Dostavba vodovodu  |   |                    |                  |                              |                      |                    |
| Indikátor výsledku   | Napojená IBV na vodovodnú sieť v obci   | Ukazovateľ výstupu | Obecný úrad      | Dĺžka vododu                 | 0                    | 1200               |
| Opatrenie / Aktivita: Inžinierske siete / Dostavba ČOV   |   |                    |                  |                              |                      |                    |
| Indikátor výsledku   | Zvýšená kapacita miestnej ČOV           | Ukazovateľ výstupu | Obecný úrad      | Ekvivalent                   | 0                    | 1000               |
| Opatrenie / Aktivita: Inžinierske siete / Vybudovanie nového vodojemu v k.ú Vyšná Šuňava s kapacitou 2x50 m <sup>3</sup> |   |                    |                  |                              |                      |                    |
| Indikátor výsledku   | Zlepšené zásobovanie vodou              | Ukazovateľ výstupu | Obecný úrad      | m <sup>3</sup>               | 0                    | 100 m <sup>3</sup> |

| Typ ukazovateľa   | Ukazovateľ   | Definícia          | Informačný zdroj | Merná jednotka | Východisková hodnota | Cieľová hodnota  |
|---|--|--------------------|------------------|----------------|----------------------|--|
|   |  |                    |                  |                | Rok 2015             | Rok 2020   |
| Priorita: Energetika  |  |                    |                  |                |                      |  |
| Opatrenie / Aktivita: Verejné osvetlenie / Rekonštrukcia verejného osvetlenia |  |                    |                  |                |                      |  |
| Indikátor výsledku  | Znížené náklady na energiu, zvýšená urbánna bezpečnosť | Ukazovateľ výstupu | Obecný úrad      | Kus (ks)       | 0                    | 160 – 200 (presný počet bude uvedený v projektovej dokumentácii) |

# PROGRAM ROZVOJA OBCE ŠUŇAVA 2015 – 2020

| Typ ukazovateľa  | Ukazovateľ                 | Definícia          | Informačný zdroj | Merná jednotka                                | Východisková hodnota | Cieľová hodnota |
|--|----------------------------|--------------------|------------------|---|----------------------|-----------------|
|  |                            |                    |                  |   | Rok 2015             | Rok 2020        |
| Priorita: Pešia doprava  |                            |                    |                  |   |                      |                 |
| Opatrenie / Aktivita: Pešie komunikácie / Výstavba a rekonštrukcia chodníkov |                            |                    |                  |   |                      |                 |
| Indikátor výsledku   | Zvýšená bezpečnosť chodcov | Ukazovateľ výstupu | Obecný úrad      | Dĺžka vybudovaných a zrekonštruovaných úsekov | 0                    | 3500            |

| Typ ukazovateľa   | Ukazovateľ  | Definícia          | Informačný zdroj | Merná jednotka                     | Východisková hodnota | Cieľová hodnota  |
|---|---|--------------------|------------------|------------------------------------|----------------------|--|
|   |   |                    |                  |                                    | Rok 2015             | Rok 2020   |
| Priorita: Cestná doprava  |   |                    |                  |                                    |                      |  |
| Opatrenie / Aktivita: Cestná infraštruktúra / Rekonštrukcia miestnych komunikácií   |   |                    |                  |                                    |                      |  |
| Indikátor výsledku  | Zvýšenie kvality miestnych komunikácií                                  | Ukazovateľ výstupu | Obecný úrad      | Dĺžka rekonštruovaných úsekov      | 0                    | Dĺžka rekonštruovaných komunikácií bude uvedená v projektovej dokumentácii |
| Opatrenie / Aktivita: Cestná infraštruktúra / Výstavba nových miestnych komunikácií |   |                    |                  |                                    |                      |  |
| Indikátor výsledku  | Nové úseky miestnych komunikácií  | Ukazovateľ výstupu | Obecný úrad      | Dĺžka novovybudovaných komunikácií | 0                    | Dĺžka novovybudovaných úsekov bude uvedená v projektovej dokumentácii      |
| Opatrenie / Aktivita: Cestná infraštruktúra / Rekonštrukcia autobusových zastávok   |   |                    |                  |                                    |                      |  |
| Indikátor výsledku  | Zlepšený technický a vizuálny stav zastávok v obci                      | Ukazovateľ výstupu | Obecný úrad      | počet                              | 0                    | Počet zrekonštruovaných zastávok bude uvedený v projektovej dokumentácii   |
| Opatrenie / Aktivita: Cestná infraštruktúra / Vybudovanie rigolov                   |   |                    |                  |                                    |                      |  |
| Indikátor výsledku  | Rigoly budú slúžiť na odvedenie povrchových vôd z miestnych komunikácií | Ukazovateľ výstupu | Obecný úrad      | Dĺžka vytvorených rigolov          | 0                    | Celková dĺžka rigolov bude uvedená v projektovej dokumentácii              |

# PROGRAM ROZVOJA OBCE ŠUŇAVA 2015 – 2020

| Typ ukazovateľa   | Ukazovateľ   | Definícia          | Informačný zdroj | Merná jednotka | Východisková hodnota          | Cieľová hodnota                 |
|---|--|--------------------|------------------|----------------|-------------------------------|---------------------------------|
|   |  |                    |                  |                | Rok 2015                      | Rok 2020                        |
| Priorita: Vzdelávanie   |  |                    |                  |                |                               |                                 |
| Opatrenie / Aktivita: Školstvo / Prístavba materskej školy formou nadstavby |  |                    |                  |                |                               |                                 |
| Indikátor výsledku  | Zvýšená kapacita súčasnej MŠ                           | Ukazovateľ výstupu | Obecný úrad      | Počet tried    | 1                             | 2                               |
| Opatrenie / Aktivita: Školstvo / Zateplenie existujúcej budovy MŠ           |  |                    |                  |                |                               |                                 |
| Indikátor výsledku  | Zlepšené tepelnoenergetické nároky na prevádzku budovy | Ukazovateľ výstupu | Obecný úrad      | %              | Náklady na vykurovanie – 100% | Náklady na vykurovanie – 50-70% |
| Opatrenie / Aktivita: Školstvo / Výstavba novej budovy MŠ                   |  |                    |                  |                |                               |                                 |
| Indikátor výsledku  | Vzdelávacie zariadenie pre školopovinných v obci       | Ukazovateľ výstupu | Obecný úrad      | Počet tried    | 0                             | 4                               |

| Typ ukazovateľa   | Ukazovateľ                                      | Definícia          | Informačný zdroj | Merná jednotka                                       | Východisková hodnota | Cieľová hodnota  |
|---|---|--------------------|------------------|--|----------------------|--|
|   |   |                    |                  |  | Rok 2015             | Rok 2020   |
| Priorita: Šport   |   |                    |                  |  |                      |  |
| Opatrenie / Aktivita: Štadión / Vybudovanie nových šatní, tribún a tartanovej dráhy |   |                    |                  |  |                      |  |
| Indikátor výsledku  | Zvýšenie kvality miestneho futbalového štadióna | Ukazovateľ výstupu | Obecný úrad      | Počet šatní, kapacita tribún, dĺžka tartanovej dráhy | -                    | Presné merateľné ukazovatele jednotlivých prvkov budú uvedené v projektovej dokumentácii |

# PROGRAM ROZVOJA OBCE ŠUŇAVA 2015 – 2020

| Typ ukazovateľa   | Ukazovateľ                         | Definícia          | Informačný zdroj | Merná jednotka         | Východisková hodnota | Cieľová hodnota |
|---|------------------------------------|--------------------|------------------|------------------------|----------------------|-----------------|
|   |                                    |                    |                  |                        | Rok 2015             | Rok 2020        |
| Priorita: Sociálna starostlivosť  |                                    |                    |                  |                        |                      |                 |
| Opatrenie / Aktivita: Domov dôchodcov / Zriadenie zariadenia pre seniorov |                                    |                    |                  |                        |                      |                 |
| Indikátor výsledku  | Ubytovacie zariadenie pre seniorov | Ukazovateľ výstupu | Obecný úrad      | Kapacita – počet lôžok | 0                    | 20              |

| Typ ukazovateľa  | Ukazovateľ  | Definícia          | Informačný zdroj | Merná jednotka | Východisková hodnota          | Cieľová hodnota                 |
|--|---|--------------------|------------------|----------------|-------------------------------|---------------------------------|
|  |   |                    |                  |                | Rok 2015                      | Rok 2020                        |
| Priorita: Administratívne budovy   |   |                    |                  |                |                               |                                 |
| Opatrenie / Aktivita: Modernizácia objektov / Rekonštrukcia administratívnej budovy  |   |                    |                  |                |                               |                                 |
| Indikátor výsledku   | Počíta sa so zateplením, výmenou podlahy a bezbariérovým prístupom  | Ukazovateľ výstupu | Obecný úrad      | %              | Náklady na vykurovanie – 100% | Náklady na vykurovanie – 50-70% |
| Opatrenie / Aktivita: Modernizácia objektov / Výmena zdroja tepla a teplej vody v rámci kultúrneho domu (solálne zariadenia) |   |                    |                  |                |                               |                                 |
| Indikátor výsledku   | V rámci rekonštrukcie je potrebné vymeniť zdroj tepla a teplej vody | Ukazovateľ výstupu | Obecný úrad      | %              | Náklady na vykurovanie – 100% | Náklady na vykurovanie – 50-70% |

# PROGRAM ROZVOJA OBCE ŠUŇAVA 2015 – 2020

| Typ ukazovateľa   | Ukazovateľ   | Definícia          | Informačný zdroj | Merná jednotka | Východisková hodnota | Cieľová hodnota |
|---|--|--------------------|------------------|----------------|----------------------|-----------------|
|   |  |                    |                  |                | Rok 2015             | Rok 2018        |
| Priorita: Bezpečnostné zložky   |  |                    |                  |                |                      |                 |
| Opatrenie / Aktivita: Požiarna bezpečnosť / Prístavba garáží                                      |  |                    |                  |                |                      |                 |
| Indikátor výsledku  | Priestor na parkovanie vozidiel a ukladanie hasičského materiálu | Ukazovateľ výstupu | Obecný úrad      | Počet garáží   | 0                    | 2               |
| Opatrenie / Aktivita: Požiarna bezpečnosť / Rekonštrukcia druhej požiarnej zbrojnice              |  |                    |                  |                |                      |                 |
| Indikátor výsledku  | Zlepšený technický stav objektu zbrojnice                        | Ukazovateľ výstupu | Obecný úrad      | -              | -                    | Rok 2016        |
|   |  |                    |                  |                |                      | -               |
| Poznámka: Presný popis rekonštrukcie požiarnej zbrojnice bude uvedený v projektovej dokumentácii. |  |                    |                  |                |                      |                 |

| Typ ukazovateľa  | Ukazovateľ  | Definícia          | Informačný zdroj | Merná jednotka  | Východisková hodnota | Cieľová hodnota   |
|--|---|--------------------|------------------|-----------------|----------------------|---|
|  |   |                    |                  |                 | Rok 2015             | Rok 2020  |
| Priorita: Agroturistika a detská turistika                   |   |                    |                  |                 |                      |   |
| Opatrenie / Aktivita: Cyklotrasy / Budovanie siete cyklotrás |   |                    |                  |                 |                      |   |
| Indikátor výsledku   | Budovanie cyklotrás je plánované v nadväznosti na existujúce projekty | Ukazovateľ výstupu | Obecný úrad      | Dĺžka cyklotrás | 0                    | Dĺžka vytvorených cyklotrás bude uvedená v projektovej dokumentácii |

# PROGRAM ROZVOJA OBCE ŠUŇAVA 2015 – 2020

## Formulár pre prípravu projektov

| Základné údaje o projektovom zámere č. 1         |   |
|--|---|
| Názov projektu                                   | <b><i>Dostavba verejnej kanalizácie</i></b>                           |
| Garant   | Obec Šuňava   |
| Kontaktná osoba garanta                          | Stanislav Kubaský - starosta  |
| Partneri garanta (spolupráca s ...)              | Komisia výstavby, územného plánovania, regionálneho rozvoja a majetku |
| Začatie a ukončenie projektu (od ..... do .....) | Strednodobý horizont – do roku 2020                                   |
| Stav projektu pred realizáciou                   | Absencia kanalizácie v oblasti novej IBV                              |
| Cieľ projektu                                    | Napojenie IBV na obecnú kanalizačnú sieť                              |
| Výstupy  | Kompletné pokrytie IBV kanalizačnou sieťou                            |
| Užívatelia                                       | Obyvatelia danej časti  |
| Indikátory monitoringu                           | Počet obyvateľov napojených na novú kanalizačnú sieť                  |
| Zmluvné podmienky                                | VO – výber dodávateľa   |
| Riziká   | Neschválenie NFP z OP IROP, predraženie zákazky                       |
| Poznámky   |   |

| Základné údaje o projektovom zámere č. 2         |  |
|--|--|
| Názov projektu                                   | <b><i>Dostavba vodovodu</i></b>  |
| Garant   | Obec Šuňava  |
| Kontaktná osoba garanta                          | Stanislav Kubaský - starosta   |
| Partneri garanta (spolupráca s ...)              | Komisia výstavby, územného plánovania, regionálneho rozvoja a majetku                          |
| Začatie a ukončenie projektu (od ..... do .....) | Strednodobý horizont – do roku 2020  |
| Stav projektu pred realizáciou                   | Absencia vodovodnej siete v oblasti IBV  |
| Cieľ projektu                                    | Napojenie obyvateľov IBV na obecnú vodovodnú sieť  |
| Výstupy  | Kompletné pokrytie IBV vodovodnou sieťou a možnosť napojenie všetkých obyvateľov na pitnú vodu |
| Užívatelia                                       | Obyvatelia danej časti   |
| Indikátory monitoringu                           | Počet obyvateľov, ktorí budú využívať novú vodovodnú sieť                                      |
| Zmluvné podmienky                                | VO – výber dodávateľa  |
| Riziká   | Neschválenie NFP z OP IROP, predraženie zákazky  |
| Poznámky   |  |

## PROGRAM ROZVOJA OBCE ŠUŇAVA 2015 – 2020

| Základné údaje o projektovom zámere č. 3         |   |
|--|---|
| Názov projektu                                   | <b>Dostavba ČOV</b>   |
| Garant   | Obec Šuňava   |
| Kontaktná osoba garanta                          | Stanislav Kubaský - starosta  |
| Partneri garanta (spolupráca s ...)              | Komisia výstavby, územného plánovania, regionálneho rozvoja a majetku           |
| Začatie a ukončenie projektu (od ..... do .....) | Strednodobý horizont – do roku 2020   |
| Stav projektu pred realizáciou                   | Súčasná ČOV je v prevádzke od r. 1995 a potrebuje prejsť modernizáciou          |
| Cieľ projektu                                    | Zvýšenie kapacity obecnej ČOV   |
| Výstupy  | Vytvorenie dostatočnej kapacity ČOV, ktorá bude spĺňať súčasné aj budúce nároky |
| Užívatelia                                       | Obyvatelia napojení na obecnú kanalizáciu                                       |
| Indikátory monitoringu                           | Objem ČOV po zrealizovaní projektu  |
| Zmluvné podmienky                                | VO – výber dodávateľa   |
| Riziká   | Neschválenie NFP z OP IROP, predraženie zákazky                                 |
| Poznámky   |   |

| Základné údaje o projektovom zámere č. 4         |   |
|--|---|
| Názov projektu                                   | <b>Vybudovanie nového vodojemu v k.ú. Vyšná Šuňava s kapacitou 2x50 m<sup>3</sup></b>                   |
| Garant   | Obec Šuňava   |
| Kontaktná osoba garanta                          | Stanislav Kubaský - starosta  |
| Partneri garanta (spolupráca s ...)              | Komisia výstavby, územného plánovania, regionálneho rozvoja a majetku                                   |
| Začatie a ukončenie projektu (od ..... do .....) | Strednodobý horizont – do roku 2020   |
| Stav projektu pred realizáciou                   | V súčasnosti obec disponuje 2 vodojemami, avšak kapacita vodojemu v k.ú. Vyšná Šuňava je nepostačujúca. |
| Cieľ projektu                                    | Výstavba vodojemu s väčšou kapacitou a na vyššom mieste, čím sa zvýši tlak vody.                        |
| Výstupy  | Vytvorenie dostatočnej kapacity nového vodojemu   |
| Užívatelia                                       | Obyvatelia obce   |
| Indikátory monitoringu                           | Kapacita vodojemu   |
| Zmluvné podmienky                                | VO - Výber dodávateľa   |
| Riziká   | Neschválenie NFP z OP IROP, predraženie zákazky   |
| Poznámky   |   |

## PROGRAM ROZVOJA OBCE ŠUŇAVA 2015 – 2020

| <b>Základné údaje o projektovom zámere č. 5</b>  |   |
|--|---|
| Názov projektu                                   | <b>Rekonštrukcia verejného osvetlenia</b>   |
| Garant   | Obec Šuňava   |
| Kontaktná osoba garanta                          | Stanislav Kubaský - starosta  |
| Partneri garanta (spolupráca s ...)              | Komisia výstavby, územného plánovania, regionálneho rozvoja a majetku               |
| Začatie a ukončenie projektu (od ..... do .....) | Strednodobý horizont – do roku 2020   |
| Stav projektu pred realizáciou                   | Verejné osvetlenie je zastarané a neúsporné   |
| Cieľ projektu                                    | Modernizácia verejného osvetlenia v obci  |
| Výstupy  | Nové úsporné svietidlá, ktoré prispievajú k zvýšeniu energetickej efektívnosti obce |
| Užívatelia                                       | Obyvatelia obce, návštevníci  |
| Indikátory monitoringu                           | Zníženie verejných výdavkov a kriminality   |
| Zmluvné podmienky                                | VO - Výber dodávateľa   |
| Riziká   | Neschválenie NFP z Ministerstva hospodárstva, predraženie zákazky                   |
| Poznámky   |   |

| <b>Základné údaje o projektovom zámere č. 6</b>  |  |
|--|--|
| Názov projektu                                   | <b>Výstavba a rekonštrukcia chodníkov</b>  |
| Garant   | Obec Šuňava  |
| Kontaktná osoba garanta                          | Stanislav Kubaský - starosta   |
| Partneri garanta (spolupráca s ...)              | Komisia výstavby, územného plánovania, regionálneho rozvoja a majetku  |
| Začatie a ukončenie projektu (od ..... do .....) | Strednodobý horizont – do roku 2020  |
| Stav projektu pred realizáciou                   | Pešie komunikácie na niektorých miestach absentujú a je potrebné ich dobudovanie. V parku na Trojičnom námestí sú pešie komunikácie v zlom technickom stave. |
| Cieľ projektu                                    | Výstavba peších komunikácií v celkovej dĺžke cca. 3500 m. Rekonštrukcia chodníkov v parku na Trojičnom námestí.  |
| Výstupy  | Zvýšenie bezpečnosti chodcov   |
| Užívatelia                                       | Obyvatelia obce, návštevníci   |
| Indikátory monitoringu                           | Dĺžka vybudovaných peších komunikácií  |
| Zmluvné podmienky                                | VO - Výber dodávateľa  |
| Riziká   | Neschválenie úveru, predraženie zákazky  |
| Poznámky   |  |

## PROGRAM ROZVOJA OBCE ŠUŇAVA 2015 – 2020

| <b>Základné údaje o projektovom zámere č. 7</b>  |   |
|--|---|
| Názov projektu                                   | <b><i>Rekonštrukcia miestnych komunikácií</i></b>                     |
| Garant   | Obec Šuňava   |
| Kontaktná osoba garanta                          | Stanislav Kubaský - starosta  |
| Partneri garanta (spolupráca s ...)              | Komisia výstavby, územného plánovania, regionálneho rozvoja a majetku |
| Začatie a ukončenie projektu (od ..... do .....) | Strednodobý horizont – do roku 2020                                   |
| Stav projektu pred realizáciou                   | Určité úseky miestnych komunikácií sú v zlom technickom stave         |
| Cieľ projektu                                    | Modernizácia vybraných úsekov miestnych komunikácií                   |
| Výstupy  | Zvýšenie bezpečnosti cestnej premávky                                 |
| Užívatelia                                       | Účastníci cestnej premávky  |
| Indikátory monitoringu                           | Dĺžka rekonštruovaných úsekov miestnych komunikácií                   |
| Zmluvné podmienky                                | VO - Výber dodávateľa   |
| Riziká   | Predraženie zákazky   |
| Poznámky   |   |

| <b>Základné údaje o projektovom zámere č. 8</b>  |   |
|--|---|
| Názov projektu                                   | <b><i>Výstavba nových miestnych komunikácií</i></b>                   |
| Garant   | Obec Šuňava   |
| Kontaktná osoba garanta                          | Stanislav Kubaský - starosta  |
| Partneri garanta (spolupráca s ...)              | Komisia výstavby, územného plánovania, regionálneho rozvoja a majetku |
| Začatie a ukončenie projektu (od ..... do .....) | Strednodobý horizont – do roku 2020                                   |
| Stav projektu pred realizáciou                   | Na niektorých úsekoch v obci je potrebná výstavba nových komunikácií  |
| Cieľ projektu                                    | Vybudovanie nových úsekov miestnych komunikácií                       |
| Výstupy  | Zvýšenie kapacít cestnej (najmä automobilovej) dopravy                |
| Užívatelia                                       | Účastníci cestnej premávky  |
| Indikátory monitoringu                           | Dĺžka novovybudovaných úsekov   |
| Zmluvné podmienky                                | VO - Výber dodávateľa   |
| Riziká   | Predraženie zákazky   |
| Poznámky   |   |

## PROGRAM ROZVOJA OBCE ŠUŇAVA 2015 – 2020

| <b>Základné údaje o projektovom zámere č. 9</b>  |   |
|--|---|
| Názov projektu                                   | <b>Rekonštrukcia autobusových zastávok</b>                            |
| Garant   | Obec Šuňava   |
| Kontaktná osoba garanta                          | Stanislav Kubaský - starosta  |
| Partneri garanta (spolupráca s ...)              | Komisia výstavby, územného plánovania, regionálneho rozvoja a majetku |
| Začatie a ukončenie projektu (od ..... do .....) | Strednodobý horizont – do roku 2020                                   |
| Stav projektu pred realizáciou                   | Niektoré zastávky v obci sú v zlom technickom stave                   |
| Cieľ projektu                                    | Modernizácia vybraných zastávok                                       |
| Výstupy  | Zvýšenie kvality prvkov hromadnej dopravy                             |
| Užívatelia                                       | Obyvatelia obce – hlavná cieľová skupina                              |
| Indikátory monitoringu                           | Počet rekonštruovaných zastávok                                       |
| Zmluvné podmienky                                | VO - Výber dodávateľa   |
| Riziká   | Predraženie zákazky   |
| Poznámky   |   |

| <b>Základné údaje o projektovom zámere č. 10</b> |   |
|--|---|
| Názov projektu                                   | <b>Vybudovanie rigolov</b>  |
| Garant   | Obec Šuňava   |
| Kontaktná osoba garanta                          | Stanislav Kubaský - starosta  |
| Partneri garanta (spolupráca s ...)              | Komisia výstavby, územného plánovania, regionálneho rozvoja a majetku                                       |
| Začatie a ukončenie projektu (od ..... do .....) | Strednodobý horizont – do roku 2020   |
| Stav projektu pred realizáciou                   | V súčasnosti nie je vybudovaný dostatočný počet odvodňovacích rigolov                                       |
| Cieľ projektu                                    | Odvedenie povrchovej vody z vozoviek miestnych komunikácií  |
| Výstupy  | Rigoly, ktoré budú umiestnené pozdĺž komunikácií, nepriamo prispajú k zvýšeniu bezpečnosti cestnej premávky |
| Užívatelia                                       | Účastníci cestnej premávky  |
| Indikátory monitoringu                           | Dĺžka vytvorených rigolov   |
| Zmluvné podmienky                                | VO - Výber dodávateľa   |
| Riziká   | Predraženie zákazky   |
| Poznámky   |   |

## PROGRAM ROZVOJA OBCE ŠUŇAVA 2015 – 2020

| Základné údaje o projektovom zámere č. 11        |   |
|--|---|
| Názov projektu                                   | <b><i>Prístavba materskej školy formou nadstavby</i></b>  |
| Garant   | Obec Šuňava   |
| Kontaktná osoba garanta                          | Stanislav Kubaský - starosta  |
| Partneri garanta (spolupráca s ...)              | Komisia výstavby, územného plánovania, regionálneho rozvoja a majetku   |
| Začatie a ukončenie projektu (od ..... do .....) | Strednodobý horizont – do roku 2020   |
| Stav projektu pred realizáciou                   | Nedostatočná kapacita MŠ v obci. Obec už má spracovanú projektovú dokumentáciu na nadstavbu, čím vzniknú nové triedy. |
| Cieľ projektu                                    | Zvýšenie kapacity miestnej MŠ minimálne o 1 triedu s kompletným vybavením   |
| Výstupy  | Vyššia kapacita MŠ  |
| Užívatelia                                       | Žiaci MŠ<br>Pracovníci MŠ   |
| Indikátory monitoringu                           | Zvýšenie počtu žiakov   |
| Zmluvné podmienky                                | VO - Výber dodávateľa   |
| Riziká   | Neschválenie NFP z OP IROP, predraženie zákazky   |
| Poznámky   |   |

| Základné údaje o projektovom zámere č. 12        |   |
|--|---|
| Názov projektu                                   | <b><i>Zateplenie jestvujúcej budovy MŠ</i></b>                              |
| Garant   | Obec Šuňava   |
| Kontaktná osoba garanta                          | Stanislav Kubaský - starosta  |
| Partneri garanta (spolupráca s ...)              | Komisia výstavby, územného plánovania, regionálneho rozvoja a majetku       |
| Začatie a ukončenie projektu (od ..... do .....) | Strednodobý horizont – do roku 2020   |
| Stav projektu pred realizáciou                   | MŠ bola postavená približne pred 90 rokmi a slúžila ako cirkevná škola      |
| Cieľ projektu                                    | Zlepšenie energetickej efektívnosti budovy                                  |
| Výstupy  | Modernizovaný objekt, ktorý bude šetriť finančné prostriedky na vykurovanie |
| Užívatelia                                       | Žiaci MŠ<br>Pracovníci MŠ   |
| Indikátory monitoringu                           | Zníženie výdavkov na vykurovanie  |
| Zmluvné podmienky                                | VO - Výber dodávateľa   |
| Riziká   | Neschválenie NFP z OP IROP, predraženie zákazky                             |
| Poznámky   |   |

## PROGRAM ROZVOJA OBCE ŠUŇAVA 2015 – 2020

| Základné údaje o projektovom zámere č. 13        |   |
|--|---|
| Názov projektu                                   | <b>Výstavba novej budovy MŠ</b>   |
| Garant   | Obec Šuňava   |
| Kontaktná osoba garanta                          | Stanislav Kubaský - starosta  |
| Partneri garanta (spolupráca s ...)              | Komisia výstavby, územného plánovania, regionálneho rozvoja a majetku                 |
| Začatie a ukončenie projektu (od ..... do .....) | Strednodobý horizont – do roku 2020   |
| Stav projektu pred realizáciou                   | Súčasná budova MŠ má nedostatočnú kapacitu  |
| Cieľ projektu                                    | Výstavba novej budovy s kapacitou minimálne 4 tried s príslušenstvom                  |
| Výstupy  | Nová budova, ktorá zvýši celkovú kapacitu predškolských vzdelávacích zariadení v obci |
| Užívatelia                                       | Žiaci MŠ<br>Pracovníci MŠ   |
| Indikátory monitoringu                           | Počet žiakov novej MŠ   |
| Zmluvné podmienky                                | VO - Výber dodávateľa   |
| Riziká   | Neschválenie NFP z OP IROP, predraženie zákazky                                       |
| Poznámky   |   |

| Základné údaje o projektovom zámere č. 14        |  |
|--|--|
| Názov projektu                                   | <b>Vybudovanie nových šatní, tribún a tartanovej dráhy</b>   |
| Garant   | Obec Šuňava  |
| Kontaktná osoba garanta                          | Stanislav Kubaský - starosta   |
| Partneri garanta (spolupráca s ...)              | Komisia výstavby, územného plánovania, regionálneho rozvoja a majetku<br>Komisia cestovného ruchu, športu a ochrany verejného poriadku |
| Začatie a ukončenie projektu (od ..... do .....) | Strednodobý horizont – do roku 2020  |
| Stav projektu pred realizáciou                   | Futbalový štadión je zastaraný a v horšom technickom stave   |
| Cieľ projektu                                    | Zvýšenie kvality miestneho futbalového štadióna  |
| Výstupy  | Vynovený štadión, doplnený o nové šatne a tartanovú dráhu  |
| Užívatelia                                       | Obecný futbalový klub (OFK) Šuňava   |
| Indikátory monitoringu                           | Presné merateľné ukazovatele k jednotlivým prvkom budú uvedené v projektovej dokumentácii  |
| Zmluvné podmienky                                | VO - Výber dodávateľa  |
| Riziká   | Predraženie zákazky  |
| Poznámky   |  |

## PROGRAM ROZVOJA OBCE ŠUŇAVA 2015 – 2020

| Základné údaje o projektovom zámere č. 15        |   |
|--|---|
| Názov projektu                                   | <b>Zriadenie zariadenia pre seniorov</b>  |
| Garant   | Obec Šuňava   |
| Kontaktná osoba garanta                          | Stanislav Kubaský - starosta  |
| Partneri garanta (spolupráca s ...)              | Komisia výstavby, územného plánovania, regionálneho rozvoja a majetku<br>Komisia sociálnych služieb, kultúry a práce s mládežou                 |
| Začatie a ukončenie projektu (od ..... do .....) | Strednodobý horizont – do roku 2020   |
| Stav projektu pred realizáciou                   | Obec v súčasnosti nedisponuje žiadnym účelovým zariadením sociálnej starostlivosti  |
| Cieľ projektu                                    | Zateplenie a výmena strechy, rekonštrukcia ústredného kúrenia, zdroja tepla a teplej vody a vnútorná rekonštrukcia obslužných zariadení objektu |
| Výstupy  | Vytvorenie kvalitného prostredia pre obyvateľov v poproduktívnom veku   |
| Užívatelia                                       | Seniori<br>Pracovníci zariadenia  |
| Indikátory monitoringu                           | Počet zriadených lôžok - 20   |
| Zmluvné podmienky                                | VO - Výber dodávateľa   |
| Riziká   | Neschválenie NFP z OP IROP, predraženie zákazky   |

| Základné údaje o projektovom zámere č. 16        |   |
|--|---|
| Názov projektu                                   | <b>Rekonštrukcia administratívnej budovy</b>                            |
| Garant   | Obec Šuňava   |
| Kontaktná osoba garanta                          | Stanislav Kubaský - starosta  |
| Partneri garanta (spolupráca s ...)              | Komisia výstavby, územného plánovania, regionálneho rozvoja a majetku   |
| Začatie a ukončenie projektu (od ..... do .....) | Strednodobý horizont – do roku 2020                                     |
| Stav projektu pred realizáciou                   | Budovy obecného úradu v zlom technickom stave                           |
| Cieľ projektu                                    | Zateplenie, zriadenie bezbariérového prístupu a výmena podlahy          |
| Výstupy  | Celková modernizácia objektu ako hlavnej reprezentatívnej budovy v obci |
| Užívatelia                                       | Pracovníci úradu<br>Obyvatelia obce                                     |
| Indikátory monitoringu                           | Zníženie výdavkov na prevádzku budovy                                   |
| Zmluvné podmienky                                | VO - Výber dodávateľa   |
| Riziká   | Neschválenie NFP z OP IROP, predraženie zákazky                         |
| Poznámky   |   |

## PROGRAM ROZVOJA OBCE ŠUŇAVA 2015 – 2020

| Základné údaje o projektovom zámere č. 17        |   |
|--|---|
| Názov projektu                                   | <b>Výmena zdroja tepla a teplej vody v rámci kultúrneho domu (solárne zariadenia)</b>   |
| Garant   | Obec Šuňava   |
| Kontaktná osoba garanta                          | Stanislav Kubaský - starosta  |
| Partneri garanta (spolupráca s ...)              | Komisia výstavby, územného plánovania, regionálneho rozvoja a majetku<br>Komisia sociálnych služieb, kultúry a práce s mládežou |
| Začatie a ukončenie projektu (od ..... do .....) | Strednodobý horizont – do roku 2020   |
| Stav projektu pred realizáciou                   | Budova kultúrneho domu v zlom technickom stave  |
| Cieľ projektu                                    | V rámci rekonštrukcie je potrebné vymeniť zdroj tepla a teplej vody   |
| Výstupy  | Celková modernizácia objektu ako hlavnej kultúrnej inštitúcie v obci  |
| Užívatelia                                       | Obyvatelia obce   |
| Indikátory monitoringu                           | Zníženie výdavkov na prevádzku budovy   |
| Zmluvné podmienky                                | VO - Výber dodávateľa   |
| Riziká   | Neschválenie NFP z OP IROP, predraženie zákazky   |
| Poznámky   |   |

| Základné údaje o projektovom zámere č. 18        |   |
|--|---|
| Názov projektu                                   | <b>Prístavba garáží</b>   |
| Garant   | Obec Šuňava   |
| Kontaktná osoba garanta                          | Stanislav Kubaský - starosta  |
| Partneri garanta (spolupráca s ...)              | Komisia výstavby, územného plánovania, regionálneho rozvoja a majetku     |
| Začatie a ukončenie projektu (od ..... do .....) | Do roku 2018  |
| Stav projektu pred realizáciou                   | Hasičská zbrojnica v súčasnosti nemá k dispozícii dostatočný počet garáží |
| Cieľ projektu                                    | Výstavba 2 nových garáží pri požiarnej zbrojnici                          |
| Výstupy  | Nové priestory na parkovanie vozidiel a uskladanie potrebného materiálu   |
| Užívatelia                                       | Členovia hasičského zboru   |
| Indikátory monitoringu                           | Zvýšenie kapacity statickej dopravy – parkovania pre požiarne vozy        |
| Zmluvné podmienky                                | VO - Výber dodávateľa   |
| Riziká   | Neschválenie žiadosti o NFP z Ministerstva vnútra SR, predraženie zákazky |
| Poznámky   |   |

## PROGRAM ROZVOJA OBCE ŠUŇAVA 2015 – 2020

| Základné údaje o projektovom zámere č. 19        |   |
|--|---|
| Názov projektu                                   | <b>Rekonštrukcia druhej požiarnej zbrojnice</b>   |
| Garant   | Obec Šuňava   |
| Kontaktná osoba garanta                          | Stanislav Kubaský - starosta  |
| Partneri garanta (spolupráca s ...)              | Komisia výstavby, územného plánovania, regionálneho rozvoja a majetku                   |
| Začatie a ukončenie projektu (od ..... do .....) | Do roku 2016  |
| Stav projektu pred realizáciou                   | Budova hasičskej zbrojnice v zlom technickom stave                                      |
| Cieľ projektu                                    | Presný popis rekonštrukcie požiarnej zbrojnice bude uvedený v projektovej dokumentácii. |
| Výstupy  | Modernizácia objektu požiarnej zbrojnice  |
| Užívatelia                                       | Členovia hasičského zboru   |
| Indikátory monitoringu                           | Zníženie výdavkov na prevádzku budovy, zvýšenie efektívnosti miestnych požiarnikov      |
| Zmluvné podmienky                                | VO - Výber dodávateľa   |
| Riziká   | Neschválenie žiadosti o NFP z Ministerstva vnútra SR, predraženie zákazky               |
| Poznámky   |   |

| Základné údaje o projektovom zámere č. 20        |   |
|--|---|
| Názov projektu                                   | <b>Budovanie siete cyklotrás</b>                                      |
| Garant   | Obec Šuňava   |
| Kontaktná osoba garanta                          | Stanislav Kubaský - starosta  |
| Partneri garanta (spolupráca s ...)              | Komisia výstavby, územného plánovania, regionálneho rozvoja a majetku |
| Začatie a ukončenie projektu (od ..... do .....) | Do roku 2020  |
| Stav projektu pred realizáciou                   | V súčasnosti sú pripravené projekty na výstavbu cyklotrás             |
| Cieľ projektu                                    | Podpora cyklistickej dopravy v obci a okolí                           |
| Výstupy  | Nové cyklochodníky podporia rozvoj turizmu                            |
| Užívatelia                                       | Obyvatelia obce, návštevníci  |
| Indikátory monitoringu                           | Dĺžka vybudovaných cyklotrás  |
| Zmluvné podmienky                                | VO - Výber dodávateľa   |
| Riziká   | Neschválenie žiadosti o NFP z iniciatívy LEADER, predraženie zákazky  |
| Poznámky   |   |

# PROGRAM ROZVOJA OBCE ŠUŇAVA 2015 – 2020

| Špecifický cieľ 1  | Technická infraštruktúra |                    |  |                |               |                                      |                |                 |  |                 |              |                    |            |
|--|--------------------------|--------------------|--|----------------|---------------|--------------------------------------|----------------|-----------------|--|-----------------|--------------|--------------------|------------|
| Priorita 1.1   | Vodné hospodárstvo       |                    |  |                |               |                                      |                |                 |  |                 |              |                    |            |
|  | Merateľné ukazovatele    | Obdobie realizácie | Zdroje celkovo                               | Interné zdroje |               |                                      | Externé zdroje |                 |  |                 |              |                    | Iné zdroje |
|  |                          |                    |  | Rozpočet obce  |               | Vlastné spolufinancovanie (fondy EÚ) | Fondy EÚ       | Verejné zbierky | Iné granty súkromného a tretieho sektoru | Štátny rozpočet | Rozpočet VÚC | Súkromný investori |            |
|  |                          |                    |  | Vlastné zdroje | Bankové úvery |                                      |                |                 |  |                 |              |                    |            |
| Opatrenie 1.1.1  | Inžinierske siete        |                    |  |                |               |                                      |                |                 |  |                 |              |                    |            |
| Aktivity 1.1.1.1<br>Dostavba verejnej kanalizácie  | 1200 m                   | 2020               | 270 000 eur                                  | 5%             | -             | 5%                                   | OP IROP – 85%  | -               | -  | 10%             | -            | -                  | -          |
| Aktivity 1.1.1.2<br>Dostavba vodovodu  | 1200 m                   | 2020               | 150 000 eur                                  | 5%             | -             | 5%                                   | OP IROP – 85%  | -               | -  | 10%             | -            | -                  | -          |
| Aktivita 1.1.1.3<br>Dostavba ČOV   | 1000 ekvivalentov        | 2020               | 600 000 eur                                  | 5%             | -             | 5%                                   | OP IROP – 85%  | -               | -  | 10%             | -            | -                  | -          |
| Aktivita 1.1.1.4<br>Vybudovanie nového vodojemu v k.ú Vyšná Šuňava s kapacitou 2x50 m <sup>3</sup> | 100 m <sup>3</sup>       | 2020               | Cena bude uvedená v projektovej dokumentácii | 5%             | -             | 5%                                   | OP IROP – 85%  | -               | -  | 10%             | -            | -                  | -          |

# PROGRAM ROZVOJA OBCE ŠUŇAVA 2015 – 2020

| Špecifický cieľ 1                                      | Technická infraštruktúra          |                    |                |                |               |                                      |                |                 |  |                 |              |                                 |            |   |
|--|-----------------------------------|--------------------|----------------|----------------|---------------|--------------------------------------|----------------|-----------------|--|-----------------|--------------|---------------------------------|------------|---|
| Priorita 1.2   | Energetika                        |                    |                |                |               |                                      |                |                 |  |                 |              |                                 |            |   |
|  | Merateľné ukazovatele             | Obdobie realizácie | Zdroje celkovo | Interné zdroje |               |                                      | Externé zdroje |                 |  |                 |              |                                 | Iné zdroje |   |
|  |                                   |                    |                | Rozpočet obce  |               | Vlastné spolufinancovanie (fondy EÚ) | Fondy EÚ       | Verejné zbierky | Iné granty súkromného a tretieho sektoru | Štátny rozpočet | Rozpočet VÚC | Súkromný investori              |            |   |
|  |                                   |                    |                | Vlastné zdroje | Bankové úvery |                                      |                |                 |  |                 |              |                                 |            |   |
| Opatrenie 1.2.1  | Verejné osvetlenie                |                    |                |                |               |                                      |                |                 |  |                 |              |                                 |            |   |
| Aktivita 1.2.1.1<br>Rekonštrukcia verejného osvetlenia | 160 – 200 kusov nových svietidiel | 2020               | 180 000 eur    | 5%             | -             | -                                    | -              | -               | -  | -               |              | 95% - Ministerstvo hospodárstva | -          | - |

# PROGRAM ROZVOJA OBCE ŠUŇAVA 2015 – 2020

| Špecifický cieľ 2                                      | Dopravná infraštruktúra  |                    |   |                |               |                                      |                |                 |  |                 |              |                    |            |
|--|--|--------------------|---|----------------|---------------|--------------------------------------|----------------|-----------------|--|-----------------|--------------|--------------------|------------|
| Priorita 2.1   | Pešia doprava  |                    |   |                |               |                                      |                |                 |  |                 |              |                    |            |
|  | Merateľné ukazovatele  | Obdobie realizácie | Zdroje celkovo  | Interné zdroje |               |                                      | Externé zdroje |                 |  |                 |              |                    | Iné zdroje |
|  |  |                    |   | Rozpočet obce  |               | Vlastné spolufinancovanie (fondy EÚ) | Fondy EÚ       | Verejné zbierky | Iné granty súkromného a tretieho sektoru | Štátny rozpočet | Rozpočet VÚC | Súkromný investori |            |
|  |  |                    |   | Vlastné zdroje | Bankové úvery |                                      |                |                 |  |                 |              |                    |            |
| Opatrenie 2.1.1  | Pešie komunikácie  |                    |   |                |               |                                      |                |                 |  |                 |              |                    |            |
| Aktivita 2.1.1.1<br>Výstavba a rekonštrukcia chodníkov | Výstavba - 3500 m<br>Rekonštrukcia – dĺžka rekonštruovaných úsekov bude uvedená v projektovej dokumentácii | 2020               | Výstavba - 330 000 eur<br>Rekonštrukcia – bude uvedená v projektovej dokumentácii | 50%            | 50%           | -                                    | -              | -               | -  | -               | -            | -                  | -          |

# PROGRAM ROZVOJA OBCE ŠUŇAVA 2015 – 2020

| Špecifický cieľ 2   | Dopravná infraštruktúra   |                    |   |                |               |                                      |                |                 |  |                 |              |                    |            |
|---|---|--------------------|---|----------------|---------------|--------------------------------------|----------------|-----------------|--|-----------------|--------------|--------------------|------------|
| Priorita 2.2  | Cestná doprava  |                    |   |                |               |                                      |                |                 |  |                 |              |                    |            |
|   | Merateľné ukazovatele   | Obdobie realizácie | Zdroje celkovo  | Interné zdroje |               |                                      | Externé zdroje |                 |  |                 |              |                    | Iné zdroje |
|   |   |                    |   | Rozpočet obce  |               | Vlastné spolufinancovanie (fondy EÚ) | Fondy EÚ       | Verejné zbierky | Iné granty súkromného a tretieho sektoru | Štátny rozpočet | Rozpočet VÚC | Súkromný investori |            |
|   |   |                    |   | Vlastné zdroje | Bankové úvery |                                      |                |                 |  |                 |              |                    |            |
| Opatrenie 2.2.1   | Cestná infraštruktúra   |                    |   |                |               |                                      |                |                 |  |                 |              |                    |            |
| Aktivita 2.2.1.1<br>Rekonštrukcia miestnych komunikácií   | Dĺžka rekonštruovaných úsekov bude uvedená v projektovej dokumentácii | 2020               | Celkové náklady budú uvedené v projektovej dokumentácii |                |               |                                      |                |                 |  |                 |              |                    |            |
| Aktivita 2.2.1.2<br>Výstavba nových miestnych komunikácií | Dĺžka novovybudovaných úsekov bude uvedená v projektovej dokumentácii | 2020               | Celkové náklady budú uvedené v projektovej dokumentácii |                |               |                                      |                |                 |  |                 |              |                    |            |

## PROGRAM ROZVOJA OBCE ŠUŇAVA 2015 – 2020

|  |  |      |   |  |  |  |  |  |  |  |  |  |  |
|--|--|------|---|--|--|--|--|--|--|--|--|--|--|
| Aktivita 2.2.1.3<br><b>Rekonštrukcia autobusových zastávok</b> | Počet zrekonštruovaných zastávok bude uvedený v projektovej dokumentácii | 2020 | Celkové náklady budú uvedené v projektovej dokumentácii |  |  |  |  |  |  |  |  |  |  |
| Aktivita 2.2.1.4<br><b>Vybudovanie rigolov</b>                 | Dĺžka vytvorených rigolov bude uvedená v projektovej dokumentácii        | 2020 | Celkové náklady budú uvedené v projektovej dokumentácii |  |  |  |  |  |  |  |  |  |  |

# PROGRAM ROZVOJA OBCE ŠUŇAVA 2015 – 2020

| Špecifický cieľ 3  | Život v obci          |                    |                |                |               |                                      |                |                 |  |                 |              |                    |            |
|--|-----------------------|--------------------|----------------|----------------|---------------|--------------------------------------|----------------|-----------------|--|-----------------|--------------|--------------------|------------|
| Priorita 3.1   | Vzdelávanie           |                    |                |                |               |                                      |                |                 |  |                 |              |                    |            |
|  | Merateľné ukazovatele | Obdobie realizácie | Zdroje celkovo | Interné zdroje |               |                                      | Externé zdroje |                 |  |                 |              |                    | Iné zdroje |
|  |                       |                    |                | Rozpočet obce  |               | Vlastné spolufinancovanie (fondy EÚ) | Fondy EÚ       | Verejné zbierky | Iné granty súkromného a tretieho sektoru | Štátny rozpočet | Rozpočet VÚC | Súkromný investori |            |
|  |                       |                    |                | Vlastné zdroje | Bankové úvery |                                      |                |                 |  |                 |              |                    |            |
| Opatrenie 3.1.1  | Školstvo              |                    |                |                |               |                                      |                |                 |  |                 |              |                    |            |
| Aktivity 3.1.1.1<br>Prístavba materskej školy formou nadstavby | 1 trieda              | Do roku 2020       | 500 000 eur    | 5%             | -             | 5%                                   | OP IROP – 85%  | -               | -  | 10%             | -            | -                  | -          |
| Aktivity 3.1.1.2<br>Zateplenie jestvujúcej budovy MŠ           | 50 detí               | Do roku 2020       | 70 000 eur     | 5%             | -             | 5%                                   | OP IROP – 85%  | -               | -  | 10%             | -            | -                  | -          |
| Aktivita 3.1.1.3<br>Výstavba novej budovy MŠ                   | 4 triedy              | Do roku 2020       | 250 000 eur    | 5%             | -             | 5%                                   | OP IROP – 85%  | -               | -  | 10%             | -            | -                  | -          |

# PROGRAM ROZVOJA OBCE ŠUŇAVA 2015 – 2020

| Špecifický cieľ 2   | Život v obci  |                    |                |                |               |                                      |                |                 |  |                 |              |                    |            |
|---|---|--------------------|----------------|----------------|---------------|--------------------------------------|----------------|-----------------|--|-----------------|--------------|--------------------|------------|
| Priorita 3.2  | Šport   |                    |                |                |               |                                      |                |                 |  |                 |              |                    |            |
|   | Merateľné ukazovatele   | Obdobie realizácie | Zdroje celkovo | Interné zdroje |               |                                      | Externé zdroje |                 |  |                 |              |                    | Iné zdroje |
|   |   |                    |                | Rozpočet obce  |               | Vlastné spolufinancovanie (fondy EÚ) | Fondy EÚ       | Verejné zbierky | Iné granty súkromného a tretieho sektoru | Štátny rozpočet | Rozpočet VÚC | Súkromný investori |            |
|   |   |                    |                | Vlastné zdroje | Bankové úvery |                                      |                |                 |  |                 |              |                    |            |
| Opatrenie 3.2.1   | Štadión   |                    |                |                |               |                                      |                |                 |  |                 |              |                    |            |
| Aktivita 3.2.1.1<br>Vybudovanie nových šatní, tribún a tartanovej dráhy | Presné merateľné ukazovatele k jednotlivým prvkom budú uvedené v projektovej dokumentácii | Do roku 2020       | 10 000 eur     | 100%           | -             | -                                    | -              | -               | -  | -               | -            | -                  | -          |

# PROGRAM ROZVOJA OBCE ŠUŇAVA 2015 – 2020

| Špecifický cieľ 3                                     | Život v obci           |                    |                |                |               |                                      |                |                 |  |                 |              |                    |            |
|---|------------------------|--------------------|----------------|----------------|---------------|--------------------------------------|----------------|-----------------|--|-----------------|--------------|--------------------|------------|
| Priorita 3.3  | Sociálna starostlivosť |                    |                |                |               |                                      |                |                 |  |                 |              |                    |            |
|   | Merateľné ukazovatele  | Obdobie realizácie | Zdroje celkovo | Interné zdroje |               |                                      | Externé zdroje |                 |  |                 |              |                    | Iné zdroje |
|   |                        |                    |                | Rozpočet obce  |               | Vlastné spolufinancovanie (fondy EÚ) | Fondy EÚ       | Verejné zbierky | Iné granty súkromného a tretieho sektoru | Štátny rozpočet | Rozpočet VÚC | Súkromný investori |            |
|   |                        |                    |                | Vlastné zdroje | Bankové úvery |                                      |                |                 |  |                 |              |                    |            |
| Opatrenie 3.3.1                                       | Domov dôchodcov        |                    |                |                |               |                                      |                |                 |  |                 |              |                    |            |
| Aktivita 3.3.1.1<br>Zriadenie zariadenia pre seniorov | 20 lôžok               | Do roku 2020       | 250 000 eur    | 5%             | -             | 5%                                   | OP IROP – 85%  | -               | -  | 10%             | -            | -                  | -          |

# PROGRAM ROZVOJA OBCE ŠUŇAVA 2015 – 2020

| Špecifický cieľ 3   | Život v obci   |                    |                |                |               |                                      |                |                 |  |                 |              |                    |            |
|---|--|--------------------|----------------|----------------|---------------|--------------------------------------|----------------|-----------------|--|-----------------|--------------|--------------------|------------|
| Priorita 3.4  | Administratívne budovy   |                    |                |                |               |                                      |                |                 |  |                 |              |                    |            |
|   | Merateľné ukazovatele  | Obdobie realizácie | Zdroje celkovo | Interné zdroje |               |                                      | Externé zdroje |                 |  |                 |              |                    | Iné zdroje |
|   |  |                    |                | Rozpočet obce  |               | Vlastné spolufinancovanie (fondy EÚ) | Fondy EÚ       | Verejné zbierky | Iné granty súkromného a tretieho sektoru | Štátny rozpočet | Rozpočet VÚC | Súkromný investori |            |
|   |  |                    |                | Vlastné zdroje | Bankové úvery |                                      |                |                 |  |                 |              |                    |            |
| Opatrenie 3.4.1   | Modernizácia objektov  |                    |                |                |               |                                      |                |                 |  |                 |              |                    |            |
| Aktivita 3.4.1.1<br>Rekonštrukcia administratívnej budovy   | Zateplenie, bezbariérový prístup, výmena podlahy                     | Do roku 2020       | 150 000 eur    | 5%             | -             | 5%                                   | OP IROP – 85%  | -               | -  | 10%             | -            | -                  | -          |
| Aktivita 3.4.1.2<br>Výmena zdroja tepla a teplej vody v rámci kultúrneho domu (soláre zariadenia) | Presné merateľné ukazovatele budú uvedené v projektovej dokumentácii | Do roku 2020       | 200 000 eur    | 5%             | -             | 5%                                   | OP IROP – 85%  | -               | -  | 10%             | -            | -                  | -          |

# PROGRAM ROZVOJA OBCE ŠUŇAVA 2015 – 2020

| Špecifický cieľ 3  | Život v obci  |                    |  |                   |               |                                      |                |                 |  |                        |              |                    |            |
|--|---|--------------------|--|-------------------|---------------|--------------------------------------|----------------|-----------------|--|------------------------|--------------|--------------------|------------|
| Priorita 3.5   | Bezpečnostné zložky   |                    |  |                   |               |                                      |                |                 |  |                        |              |                    |            |
|  | Merateľné ukazovatele   | Obdobie realizácie | Zdroje celkovo                               | Interné zdroje    |               |                                      | Externé zdroje |                 |  |                        |              |                    | Iné zdroje |
|  |   |                    |  | Rozpočet obce     |               | Vlastné spolufinancovanie (fondy EÚ) | Fondy EÚ       | Verejné zbierky | Iné granty súkromného a tretieho sektoru | Štátny rozpočet        | Rozpočet VÚC | Súkromný investori |            |
|  |   |                    |  | Vlastné zdroje    | Bankové úvery |                                      |                |                 |  |                        |              |                    |            |
| Opatrenie 3.5.1  | Požiarna bezpečnosť   |                    |  |                   |               |                                      |                |                 |  |                        |              |                    |            |
| Aktivita 3.5.1.1<br>Prístavba garáží                         | 2 garáže  | Do roku 2018       | 150 000 eur                                  | Spolufinancovanie | -             | -                                    | -              | -               | -  | Ministerstvo vnútra SR | -            | -                  | -          |
| Aktivita 3.5.1.2<br>Rekonštrukcia druhej požiarnej zbrojnice | Presný popis jednotlivých rekonštruovaných prvkov bude uvedený v projektovej dokumentácii | Do roku 2016       | Cena bude uvedená v projektovej dokumentácii | Spolufinancovanie | -             | -                                    | -              | -               | -  | Ministerstvo vnútra SR | -            | -                  | -          |

# PROGRAM ROZVOJA OBCE ŠUŇAVA 2015 – 2020

| Špecifický cieľ 3                             | Život v obci  |                    |   |                |               |                                      |  |                 |  |                 |              |                    |            |  |
|---|---|--------------------|---|----------------|---------------|--------------------------------------|--|-----------------|--|-----------------|--------------|--------------------|------------|--|
| Priorita 3.6                                  | Agroturistika a detská turistika                                    |                    |   |                |               |                                      |  |                 |  |                 |              |                    |            |  |
|   | Merateľné ukazovatele   | Obdobie realizácie | Zdroje celkovo  | Interné zdroje |               |                                      | Externé zdroje                                   |                 |  |                 |              |                    | Iné zdroje |  |
|   |   |                    |   | Rozpočet obce  |               | Vlastné spolufinancovanie (fondy EÚ) | Fondy EÚ   | Verejné zbierky | Iné granty súkromného a tretieho sektoru | Štátny rozpočet | Rozpočet VÚC | Súkromný investori |            |  |
|   |   |                    |   | Vlastné zdroje | Bankové úvery |                                      |  |                 |  |                 |              |                    |            |  |
| Opatrenie 3.6.1                               | Cyklotrasy  |                    |   |                |               |                                      |  |                 |  |                 |              |                    |            |  |
| Aktivita 3.6.1.1<br>Budovanie siete cyklotrás | Dĺžka vytvorených cyklotrás bude uvedená v projektovej dokumentácii | Do roku 2020       | Celkové náklady budú uvedené v projektovej dokumentácii | 5%             | -             | 5%                                   | 85% - Program rozvoja vidieka – iníciaiva LEADRE | -               | -  | 10%             | -            | -                  | -          |  |

## 7. ZÁVER

---


Strategický programový dokument **PRO Šuňava** je rozvojový dokument na úrovni obce, vyjadrujúci víziu rozvoja územia v nadväznosti na rozvojové ciele, založenú na výsledkoch strategického plánovania.

PRO obce Šuňava je strednodobý programový dokument s vypracovaním na **5 rokov** (2015 – 2020), s časovým výhľadom na **15 rokov**. Tento dokument bol vypracovaný ako podporný dokument pre stanovenie prioritných rozvojových oblastí, strategických cieľov, prioritných oblastí, jednotlivých opatrení a aktivít obce Šuňava.

Z hľadiska štruktúry PRO Šuňava je dokument rozdelený na nasledujúce časti:


### **Analytická časť**

Definuje súčasný stav v obci, určuje hlavné východiská potrebné pri spracovaní SWOT analýzy, ktorá určuje silné a slabé stránky obce, jej príležitosti a ohrozenia




### **Strategická časť**

Určuje hlavné ciele, priority a opatrenia potrebné pri ďalšom rozvoji obce, pri rešpektovaní princípov regionálnej politiky v záujme dosiahnutia udržateľného rozvoja územia




### **Programová časť**

Definuje strategické prioritné rozvojové oblasti obce a určuje zoznam opatrení, potrebných na zabezpečenie realizácie Programu rozvoja obce Šuňava




### **Realizačná časť**

Je zameraná na popis inštitucionálneho a organizačného zabezpečenia. Táto časť obsahuje Akčný plán rozvoja obce Šuňava



### **Finančná časť**

Obsahuje finančnú časť, ktorá definuje zabezpečenie jednotlivých aktivít a opatrení, zdroje financovania a organizačnú stránku realizácie Programu rozvoja obce



Schválený programový dokument PRO obce Šuňava je otvorený dokument, ktorý povoľuje priebežné dopĺňanie nových opatrení a aktivít, potrebných pre dosiahnutie vyváženej úrovne rozvoja obce a udržateľného rozvoja. Tento dokument schvaľuje obecné zastupiteľstvo Šuňavy.

## Prílohy

---

# PROGRAM ROZVOJA OBCE ŠUŇAVA 2015 – 2020

|   |                        |  |  |             |
|---|------------------------|--|--|-------------|
| <b>Číslo:</b>   | <b>Názov subjektu:</b> | <b>Právna forma:</b>   | <b>IČO:</b>                              | <b>DIČ:</b> |
| 29845/P   | Urbár Vyšná Šuňava     | s.r.o.   | 47 611 723                               |             |
| <b>Sídlo:</b>   |                        |  | <b>Prevádzkáreň / Prevádzkarne:</b>      |             |
| Pod vodojemom 1038<br>Šuňava 059 39   |                        |  |  |             |
| <b>Predmet činnosti:</b>  |                        |  | <b>Počet zamestnancov:</b>               |             |
| Poskytovanie služby vedenia cudzieho motorového vozidla<br>Opracovanie drevnej hmoty a výroba komponentov z dreva<br>Poskytovanie služieb v lesníctve a poľovníctve<br>Poľnohospodárstvo a lesníctvo včítane predaja<br>nespracovaných poľnohospodárskych a lesných výrobkov za<br>účelom spracovania alebo ďalšieho predaja<br>Poskytovanie služieb v poľnohospodárstve a záhradníctve<br>Reklamné a marketingové služby<br>Prevádzkovanie kultúrnych, spoločenských a zábavných<br>zariadení<br>Prenájom hnuťelných vecí<br>Nákladná cestná doprava vykonávaná vozidlami s celkovou<br>hmotnosťou do 3,5 t vrátane prípojného vozidla<br>Sprostredkovateľská činnosť v oblasti výroby<br>Dokončovacie stavebné práce pri realizácii exteriérov a<br>interiérov<br>Uskutočňovanie stavieb a ich zmien<br>Prípravné práce k realizácii stavby<br>Sprostredkovateľská činnosť v oblasti služieb<br>Sprostredkovateľská činnosť v oblasti obchodu Kúpa tovaru<br>na účely jeho predaja konečnému spotrebiteľovi<br>(maloobchod) alebo iným prevádzkovateľom živnosti<br>(veľkoobchod) |                        |  |  |             |
| <b>Konateľ / konatelia</b>  |                        |  | <b>Kontaktná osoba / kontaktné osoby</b> |             |
| Michal Ilenčík<br>Pod vodojemom 307/18<br>Šuňava 059 39<br>Vznik funkcie: 01.01.2014  |                        | Michal Muranský<br>SNP 159/271<br>Šuňava 059 39<br>Vznik funkcie: 03.09.2014 |  |             |
| <b>Kontakty</b>   |                        |  |  |             |
| <b>Adresa:</b>  | <b>Telefón:</b>        | <b>E-mail:</b>   | <b>Webová stránka:</b>                   |             |
|   |                        |  |  |             |
| <b>Poznámky (spolupráca s obcou):</b>   |                        |  |  |             |
|   |                        |  |  |             |

# PROGRAM ROZVOJA OBCE ŠUŇAVA 2015 – 2020

|   |   |   |  |             |
|---|---|---|--|-------------|
| <b>Číslo:</b>   | <b>Názov subjektu:</b>  | <b>Právna forma:</b>  | <b>IČO:</b>                              | <b>DIČ:</b> |
| <b>42/P</b>   | BIOFARMA ŠUŇAVA<br>POĽNOHOSPODÁRSKE<br>DRUŽSTVO, skrátený názov<br>BIOFARMA ŠUŇAVA PD                           | Družstvo  | <b>00 199 940</b>                        |             |
| <b>Sídlo:</b>   |   |   | <b>Prevádzkáreň / Prevádzkarne:</b>      |             |
| 513<br>Šuňava 059 39  |   |   |  |             |
| <b>Predmet činnosti:</b>  |   |   | <b>Počet zamestnancov:</b>               |             |
| podnikanie v poľnohospodárskej výrobe, vrátane predaja<br>nespracovaných poľnohospodárskych výrobkov na účely<br>spracovania a ďalšieho predaja |   |   |  |             |
| <b>Štatutárny orgán:</b>  |   |   | <b>Kontaktná osoba / kontaktné osoby</b> |             |
| Pavol Baláž -<br>podpredseda<br>predstavenstva<br>Nová 1040/58<br>Poprad 058 01<br>Vznik funkcie:<br>22.12.2009                                 | Ivan Babjak - člen<br>predstavenstva<br>Rastislavova<br>3482/6<br>Poprad 058 01<br>Vznik funkcie:<br>03.12.2010 | Ing. Samuel Babjak - predseda<br>predstavenstva<br>Bárdošova 10970/43<br>Bratislava 831 01<br>Vznik funkcie: 01.10.2011 |  |             |
| <b>Kontakty</b>   |   |   |  |             |
| <b>Adresa:</b>  | <b>Telefón:</b>   | <b>E-mail:</b>  | <b>Webová stránka:</b>                   |             |
|   |   |   |  |             |
| <b>Poznámky (spolupráca s obcou):</b>   |   |   |  |             |
|   |   |   |  |             |

# PROGRAM ROZVOJA OBCE ŠUŇAVA 2015 – 2020

|  |                        |                      |  |             |
|--|------------------------|----------------------|--|-------------|
| <b>Číslo:</b>  | <b>Názov subjektu:</b> | <b>Právna forma:</b> | <b>IČO:</b>                              | <b>DIČ:</b> |
| 12958/P  | Šuňava OTV             | s.r.o.               | 36 474 444                               |             |
| <b>Sídlo:</b>  |                        |                      | <b>Prevádzkáreň / Prevádzkarne:</b>      |             |
| Trojičné námestie 255/3<br>Šuňava 059 39   |                        |                      |  |             |
| <b>Predmet činnosti:</b>   |                        |                      | <b>Počet zamestnancov:</b>               |             |
| organizovanie kultúrnych a spoločenských podujatí<br>vychovateľská činnosť<br>veľkoobchod v rozsahu voľnej živnosti<br>maloobchod v rozsahu voľnej živnosti<br>prenájom hnutel'ného majetku<br>výkopové a zemné práce<br>natieračské a maliarske práce<br>údržba miestnych komunikácií v rozsahu voľnej živnosti<br>lokálne televízne vysielanie |                        |                      |  |             |
| <b>Konateľ / konatelia</b>   |                        |                      | <b>Kontaktná osoba / kontaktné osoby</b> |             |
| Martina Štrbková<br>Krátka 386, Šuňava<br>Vznik funkcie: 25.06.2015  |                        |                      |  |             |
| <b>Kontakty</b>  |                        |                      |  |             |
| <b>Adresa:</b>   | <b>Telefón:</b>        | <b>E-mail:</b>       | <b>Webová stránka:</b>                   |             |
|  |                        |                      |  |             |
| <b>Poznámky (spolupráca s obcou):</b>  |                        |                      |  |             |
|  |                        |                      |  |             |

# PROGRAM ROZVOJA OBCE ŠUŇAVA 2015 – 2020

|   |                        |                                 |  |             |
|---|------------------------|---------------------------------|--|-------------|
| <b>Číslo:</b>   | <b>Názov subjektu:</b> | <b>Právna forma:</b>            | <b>IČO:</b>                              | <b>DIČ:</b> |
| 31040/P   | KOLLEX, s.r.o.         | Spoločnosť s ručením obmedzeným | 47 946 601                               |             |
| <b>Sídlo:</b>   |                        |                                 | <b>Prevádzkárne / Prevádzkarne:</b>      |             |
| 74<br>Šuňava 059 39   |                        |                                 |  |             |
| <b>Predmet činnosti:</b>  |                        |                                 | <b>Počet zamestnancov:</b>               |             |
| opracovanie drevnej hmoty a výroba komponentov z dreva<br>výroba jednoduchých drevárskych výrobkov, zostavovanie stolárskych dielcov alebo súčastí z dreva do finálnych produktov a ich údržba<br>poskytovanie služieb v poľnohospodárstve a záhradníctve<br>poskytovanie služieb v lesníctve a poľovníctve<br>dokončovacie stavebné práce pri realizácii exteriérov a interiérov<br>uskutočňovanie stavieb a ich zmien<br>kúpa tovaru na účely jeho predaja konečnému spotrebiteľovi (maloobchod) alebo iným prevádzkovateľom živnosti (veľkoobchod)<br>sprostredkovateľská činnosť v oblasti obchodu<br>sprostredkovateľská činnosť v oblasti služieb<br>sprostredkovateľská činnosť v oblasti výroby<br>ubytovacie služby bez poskytovania pohostinských činností<br>prenájom nehnuteľností spojený s poskytovaním iných než základných služieb spojených s prenájomom<br>prenájom hnutel'ných vecí<br>vykonávanie mimoškolskej vzdelávacej činnosti<br>organizovanie kultúrnych a iných spoločenských podujatí<br>prevádzkovanie zariadení slúžiacich na regeneráciu a rekondíciu<br>reklamné a marketingové služby<br>činnosť podnikateľských, organizačných a ekonomických poradcov<br>prípravné práce k realizácii stavby<br>poskytovanie služieb v rybárstve<br>výroba kŕmnych zmesí<br>poľnohospodárstvo a lesníctvo včítane predaja nespracovaných poľnohospodárskych a lesných výrobkov za účelom spracovania alebo ďalšieho predaja |                        |                                 |  |             |
| <b>Konateľ / konatelia</b>  |                        |                                 | <b>Kontaktná osoba / kontaktné osoby</b> |             |
| Adriána Kollárová<br>SNP 7/108<br>Šuňava 059 39<br>Vznik funkcie: 13.12.2014  |                        |                                 |  |             |
| <b>Kontakty</b>   |                        |                                 |  |             |
| <b>Adresa:</b>  | <b>Telefón:</b>        | <b>E-mail:</b>                  | <b>Webová stránka:</b>                   |             |

# PROGRAM ROZVOJA OBCE ŠUŇAVA 2015 – 2020

|                                       |  |  |  |
|---------------------------------------|--|--|--|
|                                       |  |  |  |
| <b>Poznámky (spolupráca s obcou):</b> |  |  |  |
|                                       |  |  |  |

|   |   |   |  |                        |
|---|---|---|--|------------------------|
| <b>Číslo:</b>   | <b>Názov subjektu:</b>                            | <b>Právna forma:</b>                              | <b>IČO:</b>                              | <b>DIČ:</b>            |
| 11/PP   | Urbár – pozemkové<br>spoločenstvo Nižná<br>Šuňava | Spoločenstvá vlastníkov<br>pozemkov, bytov a pod. | 42341531                                 | 2023796170             |
| <b>Sídlo:</b>   |   |   | <b>Prevádzkareň / Prevádzkarne:</b>      |                        |
| SNP 139, 059 39 Šuňava  |   |   |  |                        |
| <b>Predmet činnosti:</b>  |   |   | <b>Počet zamestnancov:</b>               |                        |
| Lesné hospodárstvo a ostatné služby v lesníctve   |   |   |  |                        |
| <b>Konateľ / konatelia</b>  |   |   | <b>Kontaktná osoba / kontaktné osoby</b> |                        |
| predseda: Štefan Cvaniga      Záhradná 129,<br>podpredseda: Mária Zajacová      Družstevná 92,<br>pokladník: Božena Fridmanová      Mieru 173,<br>člen: Štefan Marton      Družstevná 87,<br>člen: Ján Ondruško      SNP 245, |   |   |  |                        |
| <b>Kontakty</b>   |   |   |  |                        |
| <b>Adresa:</b>  |   | <b>Telefón:</b>                                   | <b>E-mail:</b>                           | <b>Webová stránka:</b> |
|   |   |   |  |                        |
| <b>Poznámky (spolupráca s obcou):</b>   |   |   |  |                        |
|   |   |   |  |                        |