



Program rozvoja obce ÚDOL na roky 2016-2022



OBSAH

ÚVOD	4
ČASŤ A – ANALYTICKÁ ČASŤ	5
Časť A.1 Analýza vnútorného prostredia	5
1.1 Charakteristika obce	5
1.2 Demografický vývoj	6
1.3 Domový a bytový fond	10
1.4 Občianska vybavenosť	10
1.5 Technická infraštruktúra	11
1.6 Hospodárstvo	12
1.7 Finančné hospodárenie	12
1.8 Ex-post hodnotenie realizácie predchádzajúceho PHSR	13
Časť A.2 Analýza vonkajšieho prostredia	13
2.1 Poloha obce	13
2.2 Prírodné podmienky	13
2.3 Dopravná infraštruktúra	15
2.4 Životné prostredie	15
2.5 Cestovný ruch	16
Časť A.3 Zhodnotenie súčasného stavu obce	17
3.1 SWOT analýza	17
3.2 Možné riziká	19
3.3 STEEP analýza	19
ČASŤ B – STRATEGICKÁ ČASŤ	20
4.1 Rozvojová stratégia	20
ČASŤ C – PROGRAMOVÁ ČASŤ	23
ČASŤ D – REALIZAČNÁ ČASŤ	45
5.1 Východiská a popis úloh jednotlivých partnerov pri realizácii	45
5.2 Popis postupov organizačného a inštitucionálneho zabezpečenia	45
5.3 Komunikačná stratégia	45
5.4 Systém monitorovania a kontroly	49
ČASŤ E – FINANČNÁ ČASŤ	50

ZÁVER	51
PRÍLOHY	53
1. Povinné prílohy	53
2. Ostatné prílohy	59

ÚVOD

Program rozvoja obce predstavuje strednodobý rozvojový dokument, ktorý je vypracovaný v súlade s cieľmi a prioritami ustanovenými v národnej stratégii a zohľadňuje ciele a priority ustanovené v programe rozvoja vyššieho územného celku, na území ktorého sa obec nachádza.

Strategický dokument obce Údol bol spracovaný v súlade s Metodikou na vypracovanie Programu hospodárskeho rozvoja a sociálneho rozvoja obce/obcí/VÚC podľa zákona č. 539/2008 Z. z. o podpore regionálneho rozvoja v znení zákona č. 309/2014 Z. z. Obec Údol sa pre vypracovanie dokumentu rozhodla nielen z dôvodu legislatívnych požiadaviek, hlavný motív spočíval predovšetkým v snahe správne zadefinovať aktuálne problémy a nedostatky obce a verejného života a zamerať sa na stanovenie vhodných prioritných oblastí a konkrétnych projektov, ktoré budú existujúce nedostatky riešiť. Dokument predstavuje program cielených aktivít, navrhnutý za účelom oživenia sociálneho, ekonomického a kultúrneho rozvoja obce Údol.

Program rozvoja obce Údol je rozdelený do piatich hlavných častí, v súlade s metodikou:

- v prvej, analytickej časti je obsiahnuté komplexné hodnotenie a analýza východiskovej situácie obce, odhad jej budúceho vývoja, možné riziká a ohrozenia vo väzbe na existujúce stratégie a koncepcie a využívanie vnútorného potenciálu územia, jeho limitov a rozvoja, definovanie podmienok udržateľného rozvoja obce,
- v druhej, strategickej časti je zadaná stratégia rozvoja obce pri zohľadnení jej vnútorných špecifik a určenie hlavných smerov, priorít a cieľov rozvoja obce rešpektovaním princípov regionálnej politiky s cieľom dosiahnutia vyváženého udržateľného rozvoja územia,
- v tretej, programovej časti je špecifikovaný zoznam opatrení a aktivít na zabezpečenie realizácie programu rozvoja obce,
- v štvrtej, realizačnej časti sa dokument sústreďuje na popis postupov inštitucionálneho zabezpečenia formou partnerstva a organizačné zabezpečenie realizácie programu rozvoja obce, systém monitorovania a hodnotenia plnenia programu rozvoja obce s ustanovením merateľných ukazovateľov, vecný a časový harmonogram realizácie programu rozvoja obce formou akčných plánov,
- v záverečnej, finančnej časti je obsiahnuté finančné zabezpečenie jednotlivých opatrení a aktivít, inštitucionálna a organizačná stránka realizácie programu rozvoja obce.

Program rozvoja obce je otvorený dokument, ktoré je možné dopĺňať a meniť na základe aktuálnych potrieb, po schválení obecným zastupiteľstvom. V dôsledku toho predstavuje dokument vhodný nástroj regionálneho rozvoja, ktorý vie adekvátne reagovať a prispôbovať sa aktuálnym otázkam.

Dokument je vypracovaný na obdobie rokov 2016 - 2025, aby bolo zabezpečené preklopenie programového obdobia 2014-2020.

ČASŤ A – ANALYTICKÁ ČASŤ

Časť A.1 Analýza vnútorného prostredia

1.1 Charakteristika obce

Základné informácie o obci

	Počet obyvateľov (k 31.12.2015)	Rozloha (km ²)	Hustota obyvateľstva (obyv./km ²)
obec Údol	388	13,07	29,69
okres Stará Ľubovňa	53 471	707,87	75,54
Prešovský kraj	818 916	8974,5	91,25

Obec Údol je situovaná v Ľubovnianskej kotline, v údolí rieky Poprad, ktorá preteká neďaleko obce z južnej časti. Obec leží severne od okresného mesta Stará Ľubovňa, pričom od tohto

mesta je vzdialená približne 12 km. Obec hraničí na juhu s obcou Plaveč, na východe s obcou Orlov, na severe s obcou Matysová a na západe s obcou Plavnica. Územie obce ďalej hraničí s územím obce Hajtovka, Starina a M. Lipník.

Z hľadiska nomenklatury územných štatistických jednotiek je obec na úrovni NUTS 3 súčasťou Prešovského samosprávneho kraja a na úrovni NUTS 4 (LAU 1) súčasťou okresu Stará Ľubovňa.

NUTS 1	Slovenská republika
NUTS 2	Východné Slovensko
NUTS 3	Prešovský samosprávny kraj
NUTS 4	Okres Stará Ľubovňa
NUTS 5	Údol

Nadmorská výška stredu obce je 519 metrov nad morom a jej kataster sa rozkladá na ploche 13,07 km². Obec má prevažne vŕškovitý a nerovný charakter. Rovina sa nachádza iba po oboch stranách rieky Poprad. Obcou preteká potok Údolčanka, ktorý ústí do rieky Poprad.

Historický vývoj obce

Prvá správa o obci je z listiny z roku 1349 v súvislosti s predajom šoltýstva, keď Michal syn Fabiána - tamojší šoltýs, predal miestne šoltýstvo dvom spišským mešťanom. K šoltýstvu patrilo len pár pozemkov, pivovar a mlyn.

Obec existovala asi od 12. storočia. Založili ju usadlíci so šoltýsom podľa zákupného práva na majetku začiatkom 14. storočia.

Obec bola majetkovou súčasťou hradného panstva Plaveč nepretržite v 14. - 16. storočí. V písomnostiach zo 14. a 16. storočia sa vyskytuje obec pod názvom UJLAK, čo bol slovakizovaný tvar pôvodného maďarského názvu Ujlak zloženého zo slov Uj - nový, Lak - bydlisko, osada. Maďarský názov zaviedli feudálni páni dediny a panstva Plavec. Rok 1427 je doložený v portáľom súpise šarišskej stolice pod menom WYAK. Vtedy boli ujacké domácnosti zdanené daňou kráľovi od 32 port, takže Ujak už vtedy mohol byť veľkou dedinou.

Neskôr sa sedliaci postupne odsťahovali a sídlisko zaniklo. V písomnostiach o plaveckom panstve z druhej polovice 15. a začiatkom 16. storočia sa dedina v žiadaných písomnostiach nevyskytuje. Nové sídlisko založili rusínski usadlíci so šoltýsom v 20. - 30. rokoch 16. storočia. Roku 1600 sídlisko pozostávalo zo 17 obývaných poddanských domov a domu šoltýsa - jedná sa o richtára, t.j. najvyššie postavaná osoba v obci. V obnovennej dedine v druhej polovici 16. storočia boli nové sedliacke domácnosti a domy. Koncom 16.

storočia bola stredne veľkou dedinou, v ktorej okrem rodiny šoltýsa žilo najmä poddanské obyvateľstvo rusínskeho pôvodu. Roku 1755 obec vyhorela.

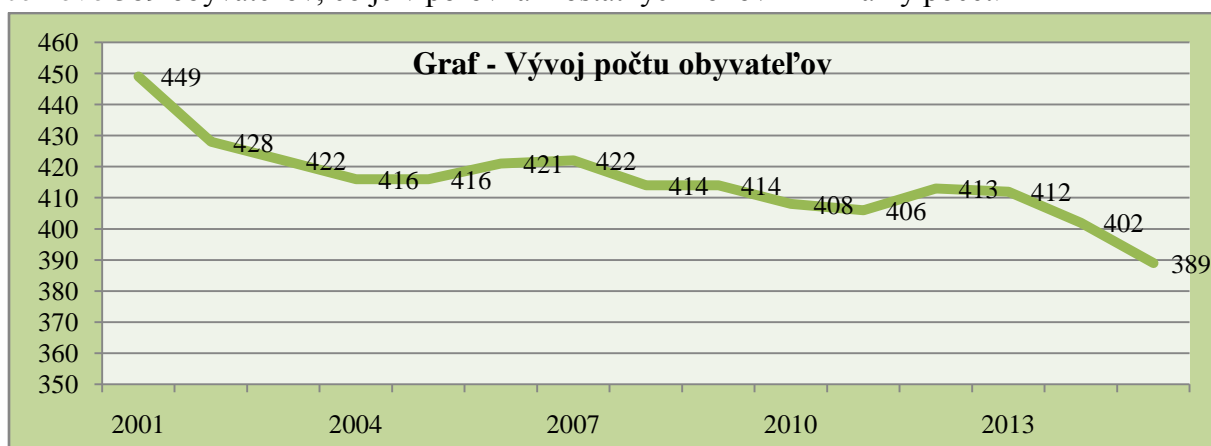
V roku 1787 mala 61 a v roku 1828 už 88 domov. Roku 1861 obec postihla epidémia cholery. Po vyhlásení ČSR došlo v obci k revolte proti predstaviteľom starého režimu pri ktorej bol vyrabovaný obchod a krčma. Obyvatelia sa zaoberali poľnohospodárstvom, chovom dobytka a sezónnymi prácami v lesoch. Za prvej ČSR mnohí obyvatelia emigrovali za prácou do USA a Kanady. Počas druhej svetovej vojny obyvateľstvo podporovalo partizánske skupiny a viacerí občania sa zapojili do SNP.

1.2 Demografický vývoj

Demografický vývoj patrí medzi základné ukazovatele vývoja obce. Dynamika pohybu a meniacej sa štruktúry populácie je odrazom pôsobenia vonkajších a vnútorných podmienok a ponúka podnety na rozvojové vízie, ako aj opatrenia do budúcnosti, a preto je potrebné venovať tejto oblasti adekvátnu pozornosť.

Vývoj počtu obyvateľov

Celkový vývoj počtu obyvateľov od roku 2001 poukazuje na výrazne negatívne vývojové tendencie v demografickej oblasti. Počet obyvateľov od roku 2001, kedy bolo dosiahnuté maximum - 449 obyvateľov postupne klesá a k 31.12.2015 obec evidovala celkovo 389 obyvateľov, čo je v porovnaní ostatných rokov minimálny počet.

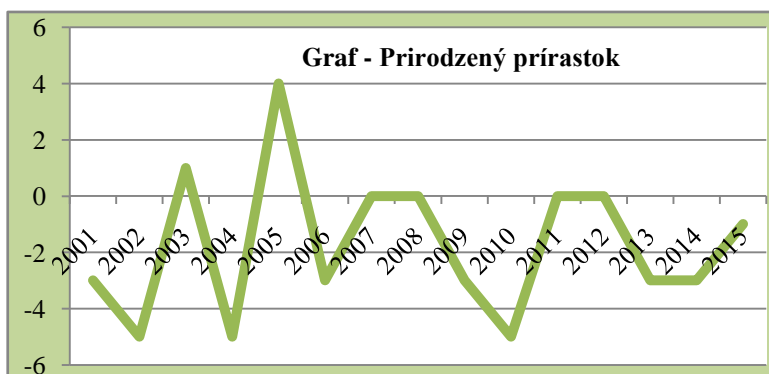


Pohyb obyvateľstva

• Prirodzený pohyb obyvateľstva

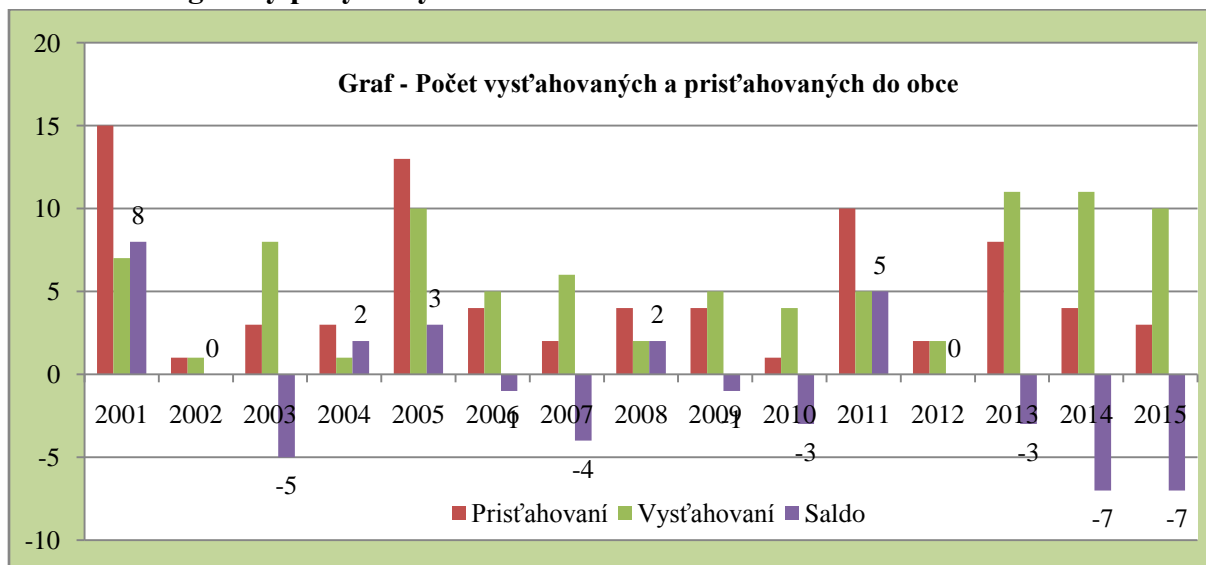
Prirodzený prírastok vyjadruje rozdiel medzi počtom živonarodených a zomretých. Aj keď sa v sledovanom období vyskytli roky, kedy bol prirodzený prírastok pozitívny, vo väčšine rokov sa hodnoty prirodzeného prírastku nachádzajú v negatívnych číslach. Najväčší kladný rozdiel

medzi počtom narodených a zomretých evidovala obec v roku 2004, kedy počet pôrodov



prevýšil o 4 počet úmrtí, v tomto roku obec zaznamenala najväčší počet narodených osôb, kedy pribudlo do obce 9 detí. Naopak, najväčší počet úmrtí obec eviduje v rámci sledovaného obdobia v rokoch 2002 a 2009, kedy v každom roku zomrelo 7 osôb. V celkom sledovanom období 2001 - 2015 bol počet úmrtí v obci 83, a celkový počet narodených detí bolo 57. V rámci ukazovateľa prirodzeného prírastku, tento sa nachádza v celom sledovanom období výrazne pod nulou, čo sa odráža na celkom demografickom vývoji. Je potrebné preto zvažovať opatrenia, ktoré by podporili zvyšovanie pôrodnosti, aby nedochádzalo k starnutí populácie v obci.

- **Migračný pohyb obyvateľstva**



Z pohľadu emigrácie a imigrácie z/do obce, obec Údol vykazuje v sledovanom období vo väčšine rokov negatívne migračné saldo. Výnimkou sú roky 2001, 2004, 2005, 2008 a 2011, kedy počet prisťahovaných do obce prevýšil počet vysťahovaných obyvateľov z obce. Najpozitívnejšie migračné saldo obec eviduje v roku 2001 - na úrovni 8. V posledných dvoch rokoch však obec zaznamenala pomer vysokú emigráciu, kedy z obce celkovo odišlo 21 ľudí, pričom sa prisťahovalo iba 7. V celom sledovanom období bol súčet vysťahovaných z obce 88, pričom počet prisťahovaných bol 77. Negatívne migračné saldo sa teda priamo odráža na celkovom počte obyvateľov a prispieva k poklesu celkového obyvateľstva.

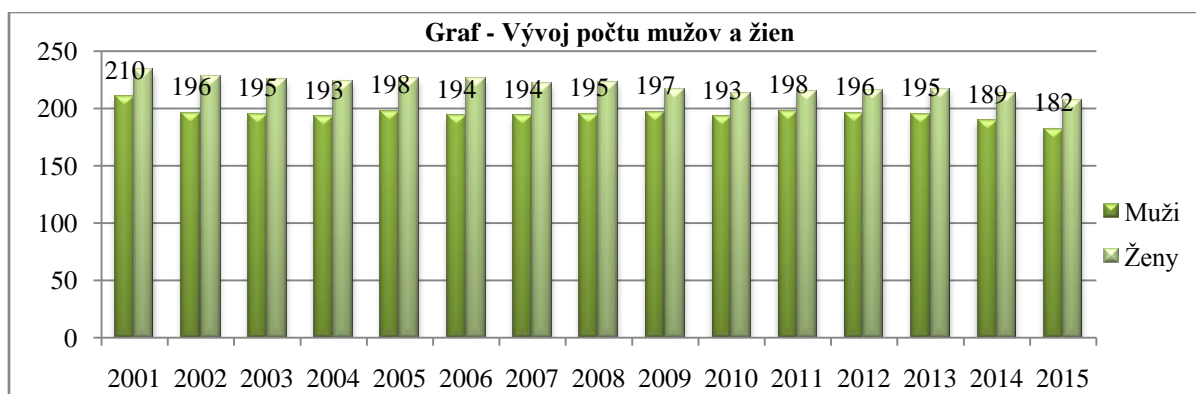
- **Celkový pohyb obyvateľstva**

V kontexte oboch ukazovateľov - migračné saldo i migračný prírastok, môžeme konštatovať, že od roku 2001 obec Údol dokumentuje negatívny demografický vývoj, čo je jednak dôsledkom vývoja prirodzeného prírastku, jednak migračným saldom. Aj keď obec zaznamenáva roky s kladným prirodzeným prírastkom obyvateľstva, v celom sledovanom období prevyšuje počet úmrtí nad počtom narodených detí, pričom rozdiel je markantný. Výrazne negatívne vplýva na demografický vývoj aj prevaha počtu vysťahovaných občanov nad počtom prisťahovaných obyvateľov do obce. V dlhodobom horizonte je potrebné zvažovať podporu mladých rodín, bývania v obci a prilákanie nových obyvateľov do obce, čo môže pozitívne prispieť k zlepšeniu stavu tejto oblasti.

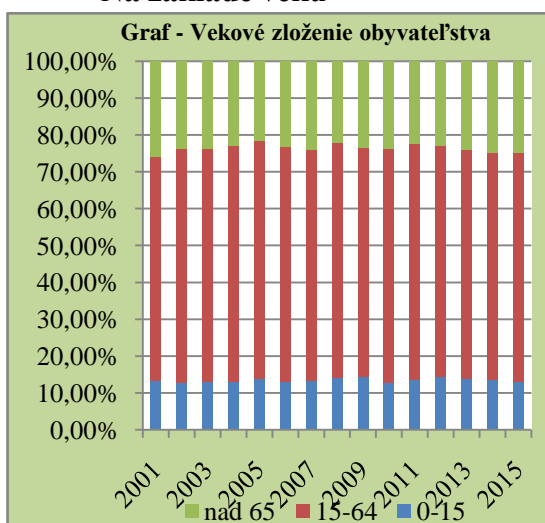
Štruktúra obyvateľstva

- **Na základe pohlavia**

Z pohľadu zastúpenia jednotlivých pohlaví na celkovom počte obyvateľstva obce Údol možno konštatovať, že v dlhodobom horizonte prevažuje počet žien nad počtom mužov. V roku 2005 bol podiel žien na celkovom počte obyvateľstva na úrovni viac ako 54%. V celom sledovanom období sa však podiel žien na celkovom počte obyvateľov pohybuje medzi 52 - 53%.



- **Na základe veku**



Vekové zloženie obyvateľstva obce Údol a jeho vývoj poukazuje na pokles celkového počtu obyvateľov vo vekovej skupine do 15 rokov. Aj keď starnutie populácie v obci zatiaľ nie je výrazné, je potrebné sa zamerať na podporu mladých rodín, aby sa demografický vývoj rozvíjal a dosahoval pozitívne hodnoty. V celom sledovanom období sa podiel skupiny osôb v produktívnom veku pohybuje medzi 60-62% v celom sledovanom období a podiel skupiny osôb v predproduktívnom veku na celkovom obyvateľstve na nachádza približne na hranici 13%.

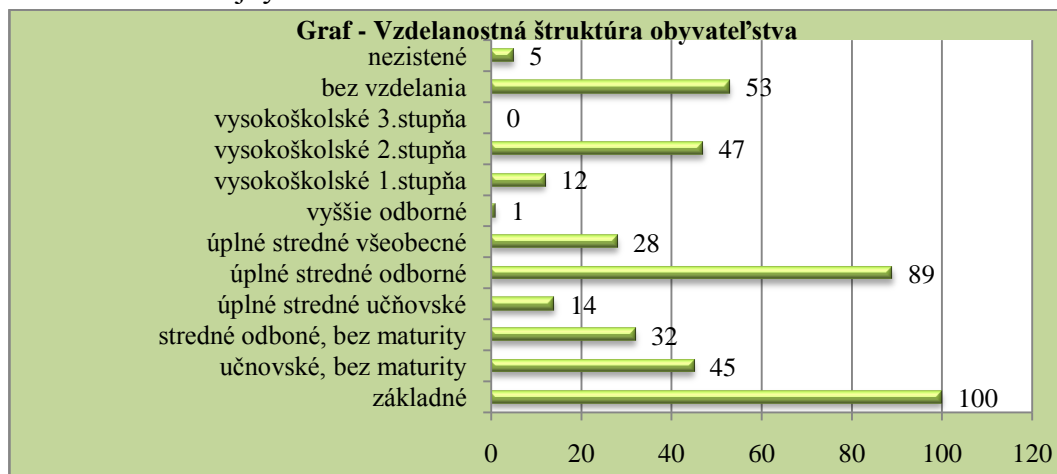
- **Na základe národnosti**

Národnostné zloženie obyvateľstva poukazuje na rovnomerné rozdelenie obyvateľstva slovenskej a rusínskej národnosti, kedy sa v roku 2011 pri Sčítaní obyvateľov, domov a bytov z celkového počtu 406 obyvateľov, 182 obyvateľov prihlásilo k slovenskej národnosti a 185 k rusínskej národnosti. 1 obyvateľ deklaroval príslušnosť k maďarskej národnosti a 23 k ukrajinskej národnosti. Pri zvyšných 15 obyvateľoch národnosť zistená nebola.

- **Na základe vzdelania**

Vzdelanostné zloženie obyvateľstva poukazuje na vyšší podiel osôb so základným vzdelaním - 100 osôb. Bez vzdelania bolo v roku 2011 v obci Údol 53 obyvateľov.

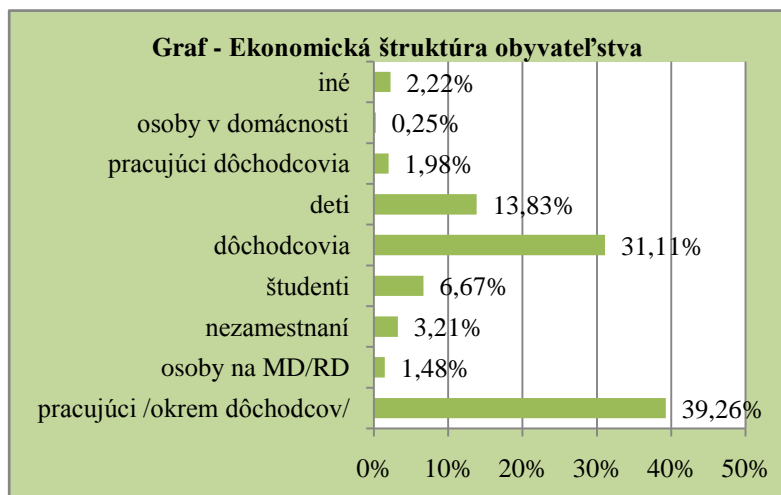
Vysokoškolské vzdelanie 1., 2. alebo 3. stupňa dosiahlo celkovo 59 obyvateľov. Pri 5 obyvateľoch nebolo najvyššie dosiahnuté vzdelanie zistené.



- **Na základe náboženstva**

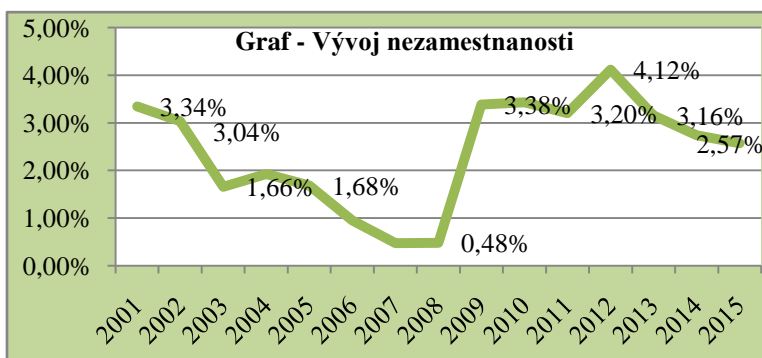
Náboženská štruktúra obyvateľstva podľa zistení ŠODB z roku 2011 poukazuje na prevahu obyvateľov hlásiacich sa ku gréckokatolíckej cirkvi - viac ako 83%. 5,4% obyvateľstva sa prihlásilo k rímskokatolíckej cirkvi, 8,4% k pravoslávnej cirkvi. 1 obyvateľ deklaroval príslušnosť k evanjelickej cirkvi augsburského vyznania. Zvyšná časť obyvateľov bola bez vyznania, alebo nebolo zistená konkrétna príslušnosť k náboženstvu.

- **Na základe ekonomickej aktivity**



Zloženie obyvateľstva z hľadiska ekonomickej aktivity v obci Údol podľa údajov ŠODB 2011 poukazuje na prevládanie ekonomicky aktívnych - pracujúcich občanov. Pomerne vysoký je však aj podiel dôchodcov - viac ako 31% na celkovom počte obyvateľstva. Deti sú zastúpené výrazne menej - len necelých 14%

Z pohľadu vývoja nezamestnanosti, v sledovaných rokoch 2001-2015 dochádzalo do roku 2008 k poklesu celkového počtu nezamestnaných a v obci evidovali v tomto období len 4 nezamestnaných, čo

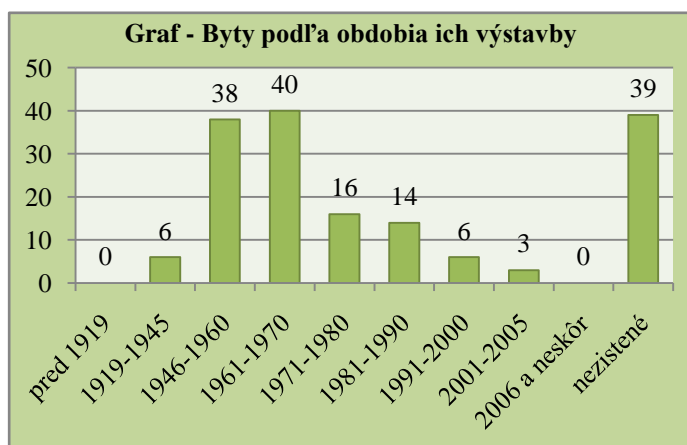


predstavovalo 0,48%-nú nezamestnanosť. Vplyvom hospodárskej krízy sa od roku 2008 krátkodobo zvyšuje počet nezamestnaných. V posledných rokoch však obec zaznamenáva zlepšenie situácie a postupné pozvoľné klesanie počtu nezamestnaných. Miera nezamestnanosti evidovaná k 31.12.2015 predstavuje 2,57%, čo vo vyjadrení osôb znamená 10 nezamestnaných v obci.

1.3 Domový a bytový fond

Obyvatelia obce Údol využívajú na bývanie prevažne rodinné domy. V obci sa podľa údajov Sčítania obyvateľov, domov a bytov nachádza celkovo 162 bytov, pričom prevažná z nich sú byty nachádzajúce sa v budove s jedným bytom - 152 (jednogeneračný rodinný domov). Ďalej sú v obci evidované 2 objekty, v ktorých sa nachádzajú po dva byty. Zvyšných 6 bytov sa nachádza v budovách s viac ako troma bytmi.

Z pohľadu obývanosti, v obci je celkovo obývaných 131 bytov, zvyšných 31 bytov je neobývaných.



Podľa obdobia výstavby, v obci dominujú byty, ktoré vznikli v období rokov 1946-1960 a 1961-1970. V obci nie je významná súčasná výstavba, po roku 2001 vznikli v obci celkovo 3 byty, čo je v porovnaní s inými obcami veľký neúspech a tento stav sa odráža na demografickom vývoji obyvateľstva.

1.4 Občianska vybavenosť

Občiansku vybavenosť môžeme podľa charakteru subjektov rozdeliť na verejnú vybavenosť, do ktorej zaradíme školstvo, zdravotníctvo, či sociálnu starostlivosť a komerčnú vybavenosť, kam sa radia služby, ubytovanie, verejné stravovanie, zariadenia maloobchodu.

Verejná vybavenosť

Obec Údol patrí medzi obce s nižším počtom obyvateľov, čo sa odráža aj na občianskej vybavenosti obce. Na území obce nie je žiadne zdravotnícke zariadenie, domov sociálnych služieb alebo iné sociálne zariadenie. Najbližšie zariadenia, ktoré ponúkajú zdravotnícke služby sú situované v okolitých obciach a mestách..

Mimo územia obce sa nachádzajú tiež peňažné a bankové služby, ktoré sú situované najmä v okolitých mestách.

Z pohľadu vzdelávacích zariadení/školstva, na území obce sa nachádza materská škola v zriaďovateľskej pôsobnosti obce. MŠ poskytuje celodennú výchovnú starostlivosť deťom vo veku 3-6 rokov a deťom s odloženou povinnou školskou dochádzkou. Celkovo zamestnáva obec v zariadení MŠ dvoch pedagogických zamestnancov

Spádovosť obce	
Matričný úrad	Plavnica
Daňový úrad	Stará Ľubovňa
Okresný súd	Stará Ľubovňa
Úrad práce	Stará Ľubovňa
Vojenská správa	Prešov
Úrad životného prostredia	Stará Ľubovňa

a štyroch nepedagogických zamestnancov. V obci Údol sa nachádza tiež základná škola, kde je zamestnaný jeden pedagogický zamestnanec a štyria nepedagogický zamestnanci.

Pošta sa v obci Údol nenachádza, obyvatelia využívajú poštu v susednej obci Plavnica.

Z pohľadu možností športového vyžitia sú obyvatelia limitovaní. K dispozícii je jedno futbalové ihrisko, tenisové kurty a posilňovňa v priestoroch kultúrneho domu.

V rámci širšieho okolia sú však bohaté možnosti cykloturistiky, turistiky, lyžovania, športového rybolovu, vodných športov a poľovníctva.



Z pohľadu kultúrneho vyžitia, ktoré je dôležité jednak pre obyvateľov obce, jednak pre zvýšenie možností cestovného ruchu sa obec každoročne usiluje o usporadúvanie kultúrno-spoločenských podujatí. Všetky kultúrne podujatia v priebehu roka sú realizované so súborom, ktorý sa postupne dostáva na vyššiu úroveň. V roku 1975 bol vytvorený a zorganizovaný spevácko - tanečný súbor, ktorý vystupoval nielen v našej obci na rôznych jubilejných podujatiach a výročiach, ale aj mimo obce. Folklórny súbor Udolčanka vystupuje na rôznych slávnostných podujatiach na Slovensku. Súbor Udolčanka vydalo prvé hudobné CD svojho druhu na konci roka 2013

Komerčná vybavenosť

Komerčná vybavenosť obce je v tomto prípade limitovaná veľkosťou obce. V obci sa nachádzajú tri maloobchodnú prevádzky, ktoré poskytujú možnosti nákupu potravín a zmiešaného, spotrebného tovaru. Obyvatelia majú tiež k dispozícii služby pohostinstva. Za ostatnými službami sú obyvatelia nútení dochádzať mimo územia obce.

1.5 Technická infraštruktúra

Obec Údol je od roku elektrofikovaná. Všetky domy tak majú možnosť pripojiť sa k sieti elektrickej energie. V obci sa nachádzajú celkovo 3 trafostanice. Obec je plynofikovaná, pričom plynovodný systém je napojený na regulačnú stanicu RS Údol areál PVOD Údol.

. V obci absentuje verejná kanalizácia. Odpady sú tak riešené formou individuálnych žump alebo septikov.

Z pohľadu dostupnosti televízneho signálu, ten je možné zachytávať prostredníctvom individuálnych antén či káblovej televízie. Internetové pripojenie poskytujú spoločnosti Ferimex, Prvá internetová s.r.o. a Livenetservices, s.r.o.

Obecný rozhlas je umiestnený na kovových stĺpoch, pričom ústredňa rozhlasu sa nachádza v kancelárii obecného úradu. Obecným rozhlasom je pokrytých 100% obce, jeho stav je vyhovujúci a zodpovedajúci požiadavkám obce.

Zber komunálneho odpadu sa uskutočňuje 2x mesačne. Organizovanie zberu separovaného odpadu podlieha rozpisu firmy EKOS, ktorá zber odpadu v obci Údol zabezpečuje.

1.6 Hospodárstvo

V kontexte historického vývoja sa obyvatelia obce Údol venovali predovšetkým poľnohospodárstvu, chovu dobytky a sezónnym prácam v lesoch.

V obci má sídlo šesť právnických osôb:

- EZSO, s.r.o. - opravy a údržba kancelárskych elektrických strojov a prístrojov a elektrických strojov a prístrojov pre domácnosť. Zámočnícke práce a montáž plotov, brán,
- IGLOO, s.r.o. , maliarske, natieračské a sklenárske práce a omietkarské práce
- RS Investment, s.r.o. - špecializované sprostredkovanie obchodu s iným špecifickým tovarom,
- STORMS energy, s.r.o. - kúpa tovaru na účely jeho predaja konečnému spotrebiteľovi (maloobchod) alebo iným prevádzkovateľom živnosti (veľkoobchod),
- STORMS s.r.o. - poradenstvo, návrh, realizácia a servis v oblasti krbov, pecí, sporákov, záhradných kozubov a biokrbov.
- SUPREME style s.r.o. - ostatný maloobchod v nešpecializovaných predajniach.

V obci Údol nemá aktuálne sídlo žiadna fyzická osoba.

1.7 Finančné hospodárenie

Základným nástrojom finančného hospodárenia obce je rozpočet, ktorý je zostavovaný podľa Zákona č.583/2004 Z.z. o rozpočtových pravidlách územnej samosprávy a o zmene a doplnení niektorých zákonov v znení neskorších predpisov a schvaľovaný obecným zastupiteľstvom.

Rozpočet na rok 2015 bol zostavený ako schodkový. Výška príjmov bola schválená na úrovni 146 970 Eur, výška výdavkov bola stanovená vo výške 147 140 Eur. Bežný rozpočet bol zostavený ako prebytkový a kapitálový rozpočet ako schodkový. Rozpočet po zmenách bol schválený vo výške 334 361,98 - príjmová časť aj výdavková časť.

Rozpočet obce k 31.12.2015

	schválený rozpočet na rok 2015 (€)	rozpočet 2015 po zmenách (€)		schválený rozpočet na rok 2015 (€)	rozpočet 2015 po zmenách (€)
príjmy celkom	146 970	334 361,98	výdavky celkom	147 140	334 361,98
bežné príjmy	141 880	168 507,10	bežné výdavky	131 870	152 963,47
kapitálové príjmy	5 090	165 854,88	kapitálové výdavky	15 100	181 398,51
príjmové finančné operácie	-	-	výdavkové finančné operácie	-	-

Tabuľka - Schválený rozpočet na rok 2016

	schválený rozpočet na rok 2016 (€)		schválený rozpočet na rok 2016 (€)
príjmy celkom	174 737	výdavky celkom	169 197
bežné príjmy	169 637	bežné výdavky	142 791

kapitálové príjmy	5 100	kapitálové výdavky	24 406	Na rok 2016 bol schválený prebytkový rozpočet vo výške 174737,00 Eur v príjmovej časti. V časti
príjmové finančné operácie	-	výdavkové finančné operácie	-	

výdavkov bol schválený rozpočet vo výške 108 74169 197 Eur. Bežný rozpočet bol schválený ako prebytkový, kapitálový rozpočet ako schodkový.

Z pohľadu príjmov a výdavkov obce od roku 2011 možno konštatovať, že obec vykazovala najvyššie príjmy i výdavky v rozpočte v roku 2013, naopak - najnižšie príjmy v roku 2015 a najnižšie výdavky v roku 2011. Informácie poskytuje nasledujúca tabuľka.

Tabuľka - Štruktúra príjmov a výdavkov obce od roku 2011

	2011	2012	2013	2014	2015	2016 plán
Príjmy	165406,7	175335,72	234202,52	167095,33	155330,80	173298,96
Výdavky	115259,14	173959,72	229025,52	164038,59	156090,96	154695,56

1.8 Ex-post hodnotenie realizácie predchádzajúceho PHSR

Rok schválenia Názov projektu Poskytovateľ Výška príspevku v €

2014	Zavedenie a prevádzkovanie vysokorýchlostného internetu v obci Údol	EÚ	144 373,50 bez DPH
2014	Poskytnutie dotácie na individuálne potreby na rok 2014	Ministerstvo financií SR	6300€
2016	Poskytnutie dotácie na základe uznesenia vlády č. 44 na rok 2016	Ministerstvo financií SR	9000€

Časť A.2 Analýza vonkajšieho prostredia

2.1 Poloha obce

Obec Údol je situovaná v Ľubovnianskej kotline, v údolí rieky Poprad. Povrch obce je vrškovitý, nerovný, ílovitý. Rovina sa nachádza len po oboch stranách rieky Poprad. Priemerná nadmorská výška obce je 519 m.n.m.

Obec leží v Prešovskom samosprávnom kraji, v okrese Stará Ľubovňa, od ktorého je vzdialená 12 km. Súradnice zemepisnej polohy obce sú 49°17'31" severnej šírky a 20°48'30" východnej dĺžky.

Celková rozloha katastra je 1307 ha. Územie obce Údol susedí s obcami Orlou, Plavnica, Plavec a Matysová.

2.2 Prírodné podmienky

Podcelok Ľubovnianska kotlina, kde je obec Údol situovaná patrí do celku Spišsko-šarišského medzihoria. Tento celok je eróznotechnická depresia obklopená pohoriami a má pretiahnutý tvar v smere zo severozápadu na juhovýchod. Celok je tvorený najmä paleogénnymi horninami vnútrokarpatského flyša a horninami bradlového pásma.



Georeliéf je prevažne stredohorského charakteru je pahorkatinový, s nízkymi plochými chrbtami a širokými úvalinovitými dolinami. Najnižšie časti Spišsko-šarišského medzihoria patria do teplej, vyššie položené do mierne teplej a najvyššie oblasti do chladnej klimateckej oblasti. Severozápadnú časť územia

odvodňuje rieka Poprad a juhovýchodnú Torysa.

Prevažná časť povrchu územia je odlesnená. Ihličnaté a listnaté lesy sa striedajú s plochami oráčin, lúk a pasienkov. V Spišsko-šarišskom medzihorí sa nachádza veľa zaujímavých objektov, ako napríklad hrebeň Hromovca medzi Lipanmi a Starou Ľubovňou, alebo zaujímavé skalnaté formy bradiel v podhorí Čergova. Na juhozápade sa rozprestiera podcelok Stráže, ktorý je zaujímavý predovšetkým tým, že je sopečného pôvodu. V okolí Veľkého Šariša sú kužeľovité sopečné exoty. Úchvatný výhľad na širokú krajinu Šariša sa otvára z andezitového kopca, ktorý vyčnieva nad obcou Veľký Šariš a na vrchole (570 m n. m.) ukrýva zrúcaninu Šarišského hradu, ktorý patrí k najrozsiahlejším stredovekým hradom Slovenska.

Fytogeograficky územie okresu Stará Ľubovňa patrí do Západo-karpatskej kveteny. Rastlinstvo má v tejto oblasti horský až vysokohorský charakter, závislý najmä od nadmorskej výšky. Z vegetácie stromového typu sa vyznačuje prevahou jedľových porastov s prímiesou smreka a malým zastúpením buka. Okrem uvedených drevín vyskytuje sa tu borovica lesná, smrekovec opadavý, zo vzácných listnáčov javor horský, brest horský, lipa veľkolistá, jaseň, z krovín bršlen európsky, zob vtáci, svíb krvavý, hloh jednosmenný, ruža, zemolez obyčajný i čierny, dráč obyčajný a i. Nachádza sa tu vyše 60 druhov chránených rastlín (astra alpínska, črievičník papučkový, borovica horská, králik Zawadského, tis obyčajný, žltohlav európsky a iné).

Živočíšstvo reprezentujú stredoeurópske a najmä západokarpatské druhy. V zalesnených územiach okresu sa vyskytuje množstvo poľovnej zveri - jeleň obyčajný, sviňa divá, srnec hôrny. Trvale tu žije aj vlk obyčajný, rys ostrovid, jazvec obyčajný, mačka divá, zistil sa tu aj medveď hnedý. V odlesnených častiach kotlín a brázd sa vyskytuje zajac poľný, liška obyčajná, kuna hôrna a skalná. Z vtákov tu žije okrem iných orol skalný, výr skalný, myšiak hôrny, sova obyčajná, drozd kolohrivý, krkavec čierny, kavka obyčajná, krivonos obyčajný, rybárik obyčajný, d'atlík trojprstý. Z rýb žije v Poprade a v Dunajci lipen obyčajný, pstruh potočný a dúhový, hlavátka obyčajná, štika obyčajná, kapor obyčajný a iné. V Poprade žije aj vydra riečna a v Plavečských štrkoviskách bobor. Z drobných plazov možno vidieť jaštericu živorodú, vretenicu obyčajnú, z drobných cicavcov je významný výskyt piskora vrchovského a z netopierov lietavca sťahovavého v Aksamitke. Z motýľov medzi najzaujímavejšie patrí jasoň červenooký, v Pieninách z endemických mäkkýšov vzácna Helicigona rosmässleri a na nelesných stanovištiach endemická kobyľka vrchovská.

Obcou preteká malý potok - Údolčanka, ktorý sa vlieva do rieky Poprad.

2.3 Dopravná infraštruktúra



Dopravnú infraštruktúru v obci Údol tvoria miestne komunikácie a chodníky. Nachádzajú sa tu 3 autobusové zastávky a viacero parkovacích miest. Obec Údol sa nachádza vo vzdialenosti 12 km od okresného mesta Stará Ľubovňa, 57 km od mesta Prešov.

Cestná doprava

Tabuľka - Vzdialenosť a dostupnosť z obce do okolia

Miesto	km	čas - min.
Stará Ľubovňa	12	15
Prešov	57	55
Bardejov	48	48
Kežmarok	46	50
Muszyna	28	30

Základnú komunikačnú os tvorí štátna cesta 3140, ktorá sa napája na cestu 3138, ktorá prepája celý región na územie susednej krajiny - Poľska. Cesta sa zároveň pripája na cestu 89, ktorá je prepojením na okresné mesto. V obci sa nachádzajú tri mosty, ktoré sú súčasťou cestnej siete.

Cesta v obci má charakter zbernej a obslužnej

komunikácie, na ňu sú napojené miestne komunikácie, ktoré zabezpečujú dopravné napojenie až k jednotlivým stavebným parcelám. Obec má celkom 2,1 km miestnych komunikácií, ktorých opravu zabezpečuje priebežne, podľa potreby.

• Autobusová doprava

Autobusová doprava, ktorú zabezpečuje spoločnosť BUS KARPATY s.r.o., je jedinou formou hromadnej dopravy v tomto území. Obcou denne prechádza niekoľko autobusových spojov, ktoré zabezpečujú prepojenie na okolité obce či okresné mesto. Počas pracovných dní ide z obce 15 autobusových spojov do okolia v rozmedzí 24 hodín - viac ako polovica spojení končí priamo v okresnom meste. Priame spojenie do krajského mesta Prešov neexistuje. Prvý ranný spoj odchádza počas pracovných dní z obce o 5,09 a posledný o 20,34. Počas víkendov je autobusová doprava obmedzená - v sobotu prechádzajú obcou len 2 spoje a v nedeľu rovnako.

• Iné formy dopravy

Obcou neprechádza železničná trať, obyvatelia majú teda možnosť využiť železničnú dopravu v okresnom meste Stará Ľubovňa. V okrese sa nenachádza letisko, najbližšie môžu leteckú dopravu využiť obyvatelia obce Mníšek nad Popradom v rámci Prešovského samosprávneho kraja na medzinárodnom letisku Poprad-Tatry, ktoré je najvyššie položené letisko v strednej Európe. Využívané je aj medzinárodné letisko v Košiciach, ktoré je od obce však vzdialené 124 km. V Prešovskom kraji je však niekoľko letísk regionálneho

významu, ktoré sú využívané hlavne pre športové účely - letiská v Zborove, Kučine, Kamenici nad Cirochou a v Ražňanoch.

2.4 Životné prostredie

Ochrana životného prostredia je nevyhnutná pre zabezpečenie kvality života súčasných aj budúcich generácií. Výzva spočíva v tom, skombinovať ju s nepretržitým hospodárskym rastom takým spôsobom, ktorý by bol dlhodobu udržateľný. Vzhľadom na klimatické zmeny je táto výzva čoraz páľčivejšia. Mníšek nad Popradom je obcou, ktorá má pomerne dobrý potenciál v oblasti rozvoja cestovného ruchu a vzhľadom na tento fakt, ako i na potrebu zachovania prírody ako celku je trvalo udržateľný rast rešpektujúci environmentálne špecifiká a ohrozenia významnou prioritou v rozvoji obce.

Priamo v lokalite obce a ani v jej blízkom okolí sa nenachádzajú žiadne zdroje znečistenia ovzdušia, ktoré by výrazným spôsobom negatívne ovplyvňovali stav životného prostredia. V obci nemá sídlo ani prevádzku žiadna firma, ktorej činnosť by mala podstatný vplyv na kvalitu ovzdušia a vôd. Znečisťovanie ovzdušia vzniká len zadymovaním obytnej zóny spaľovaním dreva a uhlia, ktoré sa používa na vykurovanie rodinných domov. Prípadné ohrozenie môže nastať nadmerným prívalom turistov v období, keď sa začne zimná sezóna, ale na to má obec vytvorené adekvátne opatrenia.

2.5 Cestovný ruch

Na základe regionalizácie do oblasti cestovného ruchu podľa Ministerstva dopravy, výstavby a regionálneho rozvoja sa územie obce Údol zaraďuje do Tatranského regiónu, ktorý ma v dlhodobom horizonte výborný potenciál na pobyt v horskom prostredí, pešiu turistiku, cykloturistiku, horolezectvo, paragliding, návštevu jaskýň a v strednodobom horizonte výborný potenciál na ubytovacie služby, turisticko-informačné kancelárie, poznávanie miestnych tradícií, lyžiarsku turistiku - zjazdové či bežecké lyžovanie.

Prednosťou obce Údol je krásne prírodné prostredie, v ktorom sa obec nachádza. Medzi významné historické pamiatky v obci patrí pamätná tabuľa umiestnená na kultúrnom dome obce Údol, ktorá je venovaná ukrajinskej spisovateľke a verejnej činiteľke Irene Nevickej. V obci sa nachádzajú dva kostoly:

- gréckokatolícky chrám sv. Demetera, ktorý bol postavený v roku 1866. Chrám je postavený v klasicistickom štýle, je jednodňový, s polkruhovým uzáverom presbytéria. Vnútorne zariadenia chrámu pochádza z roku 1888. Najvýznamnejšími pamiatkami sú krstiteľnica z r. 1656 – kalichovitého tvaru, kamenná s nápisom a barokový pozlatený strieborný kalich, z r. 1773. Chrám sv. Demetra veľkomučeníka je



národnou kultúrnou pamiatkou. V chráme sa nachádzajú nástenné maľby od známeho maliara Maxa Kurtha.

- pravoslávny chrám svätého veľkomučeníka Dimitrija Solúnskeho, ktorý bol postavený v roku 2001.

Širšie okolie obce ponúka široké možnosti turistického vyžitia. V okolí sa nachádza niekoľko významných turistických a voľnočasových lokalít:

- Jarabinský prielom,
- Haligovské Skaly,
- Ľubovniansky skanzen,
- Stredoveký vojenský tábor v podhradí Starej Ľubovne,
- Nestville park v Hniezdnom,
- splav Dunajca na pltiach,
- Belianska jaskyňa.



V okolí obce sa tiež nachádzajú viaceré kultúrne pamiatky - Ľubovniansky hrad, hrad Plaveč, kaštieľ Strážky, Kláštor Kartuziánov v Červenom Kláštore, hrad Kamenica, hrad Kežmarok.

Z pohľadu cirkevných pamiatok medzi najvýznamnejšie pamiatky v okolí obce Údol patria Kaplnka na hore Zvir v Litmanovej, Kostol Obetovania Pána vo Vyšných Ružbachoch, kostol svätej Margity v Plavči, Kostol sv. Michala Archanjela v Sulíne, Kostol nanebovzatia Panny Márie v Podolínci.

Časť A.3 Zhodnotenie súčasného stavu obce

3.1 SWOT analýza

SWOT analýza (Strong points, Weak points, Opportunities, Threats) kompletizuje a zoraďuje vnútorné silné a slabé stránky, vonkajšie príležitosti a ohrozenia podľa dôležitosti. SWOT analýza je východiskom pre formulovanie stratégie, ktorá vznikne ako súlad medzi vnútornými vlastnosťami a vonkajším prostredím. Ide najmä o vzájomné porovnávanie vnútorných silných a slabých stránok obce a možností a ohrození, ktoré pôsobia na ďalší rozvoj územia z vonkajšieho prostredia.

Silné stránky	Slabé stránky
Demografia a sociálna oblasť	
<ul style="list-style-type: none"> • lacná pracovná sila, • zachovávanie tradícií, zvykov, remesiel, • dobrovoľný hasičský zbor, • materská škola. 	<ul style="list-style-type: none"> • nízka kúpyschopnosť obyvateľstva, • nedostatok pracovných príležitostí na území obce a v jej okolí, • demografický vývoj obyvateľstva • technický stav budovy MŠ, • absencia oddychovej zóny,

	<ul style="list-style-type: none"> • nezáujem občanov o veci verejné, • vandalizmus, • nárast sociálnej ohrozenosti mládeže, • nedostatok voľnočasových a športových možností/zariadení, • absencia služieb na území obce, • nedostatočná podpora rozvoja bývania.
Infraštruktúra obce	
<ul style="list-style-type: none"> • separácia vybraných druhov odpadov, • kultúrny dom, • existencia obecného vodovodu, • sieť na rozvoj elektrickej energie, • dobrý technický stav komunikácií, • podmienky pre rozvoj lesného hospodárstva a drevospracujúceho priemyslu. 	<ul style="list-style-type: none"> • nedobudovaná technická infraštruktúra - absencia kanalizačnej siete, • nevyhovujúci stav obecného vodovodu, • nízka miera internetizácie domácností a absencia vysokorýchlostného internetu, • nedostatok finančných prostriedkov obce.
Životné prostredie a cestovný ruch	
<ul style="list-style-type: none"> • atraktívna príroda, rozmanitá fauna a flóra v obci a okolí, • bohaté kultúrne dedičstvo, • existencia cyklotrás a turistických chodníkov, ako aj vhodné podmienky pre budovanie ďalších turistických a cykloturistických chodníkov, • čisté životné prostredie. 	<ul style="list-style-type: none"> • znečistenie ovzdušia vplyvom vykurovania fosílnym palivom, • existencia čiernych skládok, • znižovanie biodiverzity, • nárast produkovaných odpadov, • chýbajúca propagácia územia, obce i okolia, • nedostatok ubytovacích a stravovacích zariadení, • nedostatočná informovanosť o možnostiach podnikania v cestovnom ruchu, • absencia rekreačného zázemia obce.
Príležitosti	Hrozby
<ul style="list-style-type: none"> • propagácia obce a okolia, • rekonštrukcia a modernizácia obecných budov, • rozvoj cestovného ruchu, • združovanie občanov spoločných aktivít, • spolupráca s okolitými obcami, • dobrovoľná práca obyvateľstva na verejnoprospešných prácach, • zatriktívnenie prostredia pre udržanie a prisťahovanie mladých rodín, • využívanie dotácií a nenávratných finančných príspevkov pre rozvoj obce, • využívanie 2% daní, • rozvinutie kultúrneho povedomia a tradície u mládeže, • obnova tradícií a remesiel, • zefektívnenie spolupráce s blízkymi obcami a inými subjektami v ČR, • rozvoj agroturistiky. 	<ul style="list-style-type: none"> • nedostatok pitnej vody, • kriminalita a vandalizmus, • nedostatok vlastných finančných zdrojov obce, • nedostatok investičného kapitálu, • vlastnícke vzťahy, • administratívna náročnosť pri vypracovaní projektov predkladaných pri žiadosti o NFP, • pomalá návratnosť investícií v oblasti cestovného ruchu, • znečisťovanie prostredia v dôsledku ľahostajnosti obyvateľov.

3.2 Možné riziká

Tabuľka - Kontrolný zoznam pre hodnotenie možných rizík

Druh rizika	Objekt rizika	Zdroj rizika	Nežiaduce dôsledky	Pravdepodobnosť
Technické	Verejné budovy vo vlastníctve obce	Nedostatok finančných prostriedkov na obnovu budov	Zastaraný technický stav, vysoké prevádzkové náklady a náklady na údržbu	90%
Ekologické	Životné prostredie	Obyvatelia obce	Vytváranie čiernych skládok	75%
Sociálne	Spoločenský život	Nezáujem verejnosti o veci verejné	Nízka kvalita spoločenského života	70%
Ekonomické	Rozpočet obce	Štát a jeho politika	Nízke zdroje na rozvoj obce	90%

3.3 STEEP analýza

Analýza hodnotí iba vonkajšie faktory v oblasti sociálnej, ekonomickej, ekologickej, politickej a z pohľadu hodnôt obyvateľstva, pracovníkov samosprávy, podnikateľov v obci a ďalších zúčastnených strán. Obec Údol identifikovala nasledujúce faktory globálneho prostredia, ktoré ovplyvňujú budúci rozvoj obce.

Sociálne	Ekonomické	Ekologické	Politické	Hodnoty
Zamestnanosť a kúpyschopnosť obyvateľstva	Zvyšovanie odvodového zaťaženia	Vytváranie čiernych skládok	Politika vlády v konkrétnej oblasti	Tímová spolupráca
Zvyšovanie ekonomickej závislosti obyvateľstva	Nízke podielové dane	Nedostatočná osвета o ŽP	Legislatíva	Nezáujem o veci verejné
Sociálna ohrozenosť mládeže	Vplyv daňovej politiky	Vykurovanie fosílnym palivom		Dobrovoľná práca občanov
	Zníženie kúpyschopnosti obyvateľstva			Pokračovanie v tradíciách obce v organizovaní kultúrnych a spoločenských podujatí
	Racionalizačné opatrenia a program úspory nákladov v samospráve a obecných budovách			

ČASŤ B – STRATEGICKÁ ČASŤ

Strategická časť PRO nadväzuje na analytickú časť. Záver analytickej časti obsahuje analýzu a hodnotenie možných rizík. Strategická časť obsahuje stratégiu rozvoja obce pri zohľadnení jej vnútorných špecifik a určí hlavné ciele a priority rozvoja obce pri rešpektovaní princípov regionálnej politiky v záujme dosiahnutia vyváženého udržateľného rozvoja územia. Strategická časť obsahuje:

- víziu územia,
- formuláciu a návrh stratégie,
- výber a popis strategických cieľov v jednotlivých politikách – oblastiach rozvoja (hospodárska, sociálna, environmentálna).

Stanovenie vízie predstavuje očakávaný stav, ktorý má obec Údol dosiahnuť z dlhodobého hľadiska. Vymedzuje rámec pre definovanie strategických cieľov a priorít na obdobie nasledujúceho obdobia a postupov na ich dosiahnutie.

Obec Údol má stanovenú nasledovnú víziu, ktorá zodpovedá dosiahnutým výsledkom počas rokov 2007-2013 a aj očakávaniam do roku 2022:

Obec Údol vytvorí na svojom území výborné podmienky pre život obyvateľov, pri zvažovaní vhodného využitia prírodného potenciálu obce, vybudovania zodpovedajúcej technickej i sociálnej infraštruktúry a zachovaní identity územia a s ohľadom na podporu rozvoja cestovného ruchu.

4.1 Rozvojová stratégia

Na základe komplexnej analýzy územia obce Údol a určenia silných a slabých stránok, príležitostí a ohrození v oblasti sociálnej, hospodárskej a environmentálnej, môžeme určiť rozvojovú stratégiu obce a jej prioritné ciele.

Strategickým cieľom obce Údol je **"Zlepšenie technickej infraštruktúry v obci a podpora cestovného ruchu cez využitie potenciálu obce v podobe atraktívnej prírody a okolia."**

Na základe uvedených skutočností boli navrhnuté jednotlivé aktivity v rámci hospodárskej, sociálnej a environmentálnej oblasti, ktoré pri ich postupnej realizácii budú viesť k napĺňaniu strategického cieľa obce Údol.

1. prioritná oblasť - HOSPODÁRSKA

V rámci Hospodárskej oblasti sa obec Údol zameria na dva hlavné ciele - skvalitnenie technickej infraštruktúry a zlepšenie stavu obecných budov. Tieto oblasti a ich súčasný stav predstavujú v rámci rozvoja obce výrazné nedostatky (kvalitatívna úroveň obecného vodovodu, absencia verejnej kanalizácie, stav budovy materskej školy, kultúrneho domu, hasičskej zbrojnice). Plánované opatrenia na nadchádzajúce obdobie priamo reflektujú na

tieto nedostatky a ich realizácia výrazným spôsobom napomôže rozvoju obce a zvýšenie celkovej životnej úrovni obyvateľov obce Údol.

Tabuľka strategických cieľov a opatrení v rámci Hospodárskej oblasti

Vízia				
1. prioritná oblasť - Hospodárska				
Cieľ 1 Skvalitnenie technickej infraštruktúry		Cieľ 2 Zlepšenie stavu obecných budov		
Opatrenie 1.1 Rekonštrukcia vodovodu	Opatrenie 1.2 Vybudovanie kanalizácie	Opatrenie 1.3 Rekonštrukcia KD	Opatrenie 1.4 Rekonštrukcia MŠ	Opatrenie 1.5 Rekonštrukcia hasičskej zbrojnice

2. prioritná oblasť - SOCIÁLNA

V kontexte Sociálnej oblasti sa obec Údol bude usilovať o naplnenie troch cieľov - zlepšenie možností voľnočasových aktivít, podpora bývania a podpora CR. Naplnenie týchto cieľov obec Údol chce zaistiť stanovenými opatreniami - rekonštrukciou detského ihriska, vytvorením oddychovej zóny, vybudovaním cyklotrasy, modernizáciou športovísk, výstavbou nájomných bytov, vypracovaním strategických plánov rozvoja, tvorbou propagačných materiálov o ponuke CR a vybudovaním zariadení zvyšujúcich atraktivitu obce. Realizácia týchto aktivít naplní nielen stanovené ciele, ale prispeje tiež k estetizácii obce a zlepšeniu celkového dojmu v očiach verejnosti.

Tabuľka strategických cieľov a opatrení v rámci Sociálnej oblasti

Vízia								
2. prioritná oblasť - Sociálna								
Cieľ 1 Podpora bývania v obci				Cieľ 2 Zlepšenie možností voľnočasových aktivít			Cieľ 3 Podpora cestovného ruchu	
Opatrenie 2.1 Tvorba strategických plánov rozvoja	Opatrenie 2.2 Výstavba bytov	Opatrenie 2.3 Vytváranie zón IBV	Opatrenie 2.4 Dobudovanie priekop v miestnych častiach	Opatrenie 2.5 Obnova ihrísk a športovísk	Opatrenie 2.6 Vybudovanie oddychovej zóny	Opatrenie 2.7 Organizácia kultúrnych podujatí	Opatrenie 2.8 Vybudovanie zariadení zvyšujúcich atraktivitu obce	Opatrenie 2.9 Tvorba propagačných materiálov

3. prioritná oblasť - ENVIRONMENTÁLNA

Obec Údol sa v Environmentálnej oblasti zameria na jeden prioritný cieľ - zvýšenie ochrany životného prostredia, čo plánuje zabezpečiť cez odstránenie čiernych skládok nachádzajúcich sa v katastri obce, ako aj cez reguláciu korýt miestneho potoka a

informačnou kampaňou podporujúcou separovanie. Obci Ú záleží na životnom prostredí a svojimi aktivitami chce priamo prispievať k zaisteniu trvalo udržateľného rozvoju v tejto oblasti.

Tabuľka strategických cieľov a opatrení v rámci Environmentálnej oblasti

Vízia		
3. prioritná oblasť - Environmentálna		
Cieľ 1 Zvýšenie kvality životného prostredia		
Opatrenie 3.1 Likvidácia čiernych skládok	Opatrenie 3.2 Regulácia potoka	Opatrenie 3.3 Informačná kampaň na podporu separovania odpadu

ČASŤ C – PROGRAMOVÁ ČASŤ

Programová časť PRO obce Údol pozostáva z definície a popisu pripravovaných opatrení a aktivít, ktoré budú slúžiť ako podklad pre realizačnú a finančnú časť rozvojovej stratégie na obdobie rokov 2015 až 2022. V nasledujúcich tabuľkách sa nachádzajú zoznamy konkrétnych aktivít prislúchajúcich k jednotlivým opatreniam, ako aj príslušnosť opatrení a aktivít k cieľom definovaným v strategickej časti.

Tabuľka strategických cieľov a opatrení v rámci Hospodárskej oblasti

Opatrenie	Projekt/Aktivita	Prioritná oblasť
Opatrenie 1.1 - Rekonštrukcia vodovodu	Projekt 1.1.1 – Obnova obecného vodovodu	Hospodárska - technická infraštruktúra
Opatrenie 1.2 - Vybudovanie kanalizácie	Projekt 1.2.1 – Vybudovanie verejnej kanalizačnej siete v obci	Hospodárska - technická infraštruktúra
Opatrenie 1.3 - Rekonštrukcia KD	Projekt 1.3.1 - Rekonštrukcia budovy miestneho KD a OÚ	Hospodárska - stav obecných budov
Opatrenie 1.4 - Rekonštrukcia MŠ	Projekt 1.4.1 – Prestavba bývalej MŠ na Dom smútku	Hospodárska - stav obecných budov
	Projekt 1.4.2 - Obnova budovy MŠ	Hospodárska - stav obecných budov
Opatrenie 1.5 - Rekonštrukcia hasičskej zbrojnice	Projekt 1.5.1 – Obnova budovy hasičskej zbrojnice	Hospodárska - stav obecných budov

Tabuľka strategických cieľov a opatrení v rámci Sociálnej oblasti

Opatrenie	Projekt/Aktivita	Prioritná oblasť
Opatrenie 2.1 - Tvorba strategických plánov rozvoja	Projekt 2.1.1 – Vypracovanie územného plánu obce	Sociálna - podpora bývania v obci
	Projekt 2.1.2 - Vypracovanie komunitného plánu obce	Sociálna - podpora bývania v obci
	Projekt 2.1.3 - Vypracovanie koncepcie rozvoja CR v obci a blízkom okolí	Sociálna - podpora bývania v obci
Opatrenie 2.2 - Výstavba bytov	Projekt 2.2.1 – Vybudovanie obecných nájomných bytov	Sociálna - podpora bývania v obci
Opatrenie 2.3 - Vytváranie zón IBV	Projekt 2.3.1 – Vytvorenie individuálnych pozemkov na výstavbu rodinných domov	Sociálna - podpora bývania v obci
Opatrenie 2.4 - Dobudovanie priekop v miestnych častiach	Projekt 2.4.1 – Rekonštrukcia a dostavba priekop do miestnych častí	Sociálna - podpora bývania v obci
Opatrenie 2.5 - Obnova ihrísk a športovísk	Projekt 2.5.1 – Rekonštrukcia detského ihriska pri MŠ	Sociálna - voľnočasové aktivity
	Projekt 2.5.2 – Modernizácia športovísk v obci	Sociálna - voľnočasové aktivity
	Projekt 2.5.3 – Vybudovanie cyklotrasy	Sociálna - voľnočasové aktivity
Opatrenie 2.6 - Vybudovanie oddychovej zóny	Projekt 2.6.1 – Vytvorenie oddychovej zóny v obci	Sociálna - voľnočasové aktivity
Opatrenie 2.7 - Organizácia kultúrnych podujatí	Projekt 2.7.1 – Vybudovanie amfiteátra	Sociálna - voľnočasové aktivity
Opatrenie 2.8 - Vybudovanie zariadení zvyšujúcich atraktivitu obce	Projekt 2.8.1 – Zriadenie obecného informačného centra	Sociálna - podpora cestovného ruchu
	Projekt 2.8.2 – Osadenie nových informačných máp obce a blízkeho okolia	Sociálna - podpora cestovného ruchu
	Projekt 2.8.3 – Zriadenia obecného múzea	Sociálna - podpora cestovného ruchu
Opatrenie 2.9 - Tvorba propagačných materiálov	Projekt 2.9.1 – Vytvorenie propagačných materiálov o ponuke CR	Sociálna - podpora cestovného ruchu

Tabuľka strategických cieľov a opatrení v rámci Environmentálnej oblasti

Opatrenie	Projekt/Aktivita	Prioritná oblasť
Opatrenie 3.1 - Likvidácia čiernych skládok	Projekt 3.1.1 – Likvidácia a sanácia čiernych skládok na území obce	Environmentálna kvalita životného prostredia -
Opatrenie 3.2 - Regulácia potoka	Projekt 3.2.1 – Regulácia koryta potoka v obci	Environmentálna kvalita životného prostredia -
Opatrenie 3.3 - Informačná kampaň na podporu separovaného odpadu	Projekt 3.3.1 – Informačná kampaň na podporu separovaného odpadu a zníženie zakladenia čiernych skládok v obci	Environmentálna kvalita životného prostredia -

Typ ukazovateľa	Názov ukazovateľa	Definícia	Informačný zdroj	Merná jednotka	Východisková hodnota	Cieľová hodnota	
					2015	2019	2022
1. PRIORITNÁ OBLASŤ - Hospodárska							
Projekt 1.1.1 – Obnova obecného vodovodu							
Výsledok	Dĺžka vodovodnej siete	Celková dĺžka obnovenej vodovodnej siete	PD a interné evidencia OÚ	m	0	0	300
Dopad	Počet užívateľov	Počet užívateľov obnoveného vodovodu		počet	0	0	395
Projekt 1.2.1 – Vybudovanie verejnej kanalizačnej siete v obci							
Výsledok	Dĺžka kanalizačnej siete	Celková dĺžka vybudovanej kanalizačnej siete	PD a interná evidencia OÚ	m	0	0	2500
Dopad	Počet odkanalizovaných domácností	Celkový počet domácností napojených na vybudovanú kanalizačnú sieť		počet	0	0	156
Projekt 1.3.1 - Rekonštrukcia budovy miestneho KD a OÚ							
Výsledok	Plocha rekonštruovanej budovy	Celková podlahová plocha rekonštruovanej budovy	PD a interná evidencia OÚ	m2	0	700	---
Dopad	Počet dotknutých osôb	Celkový počet osôb, ktorých sa rekonštrukcia budovy dotkne		počet	0	390	395
Projekt 1.4.1 - Prestavba bývalej MŠ na Dom smútku							
Výsledok	Plocha rekonštruovanej budovy	Celková podlahová plocha rekonštruovanej budovy	PD a interná evidencia OÚ	m2	0	294,4	---
Dopad	Využitelnosť budovy	Predpokladaný počet pohrebov ročne		počet	0	5	6
Projekt 1.4.2 - Obnova budovy MŠ							
Výsledok	Plocha rekonštruovanej budovy	Celková podlahová plocha rekonštruovanej budovy	PD a interná evidencia OÚ	m2	0	0	420
Dopad	Celkový počet užívateľov	Celkový počet detí, ktoré		počet	0	0	12

		navštevujú MŠ					
Projekt 1.5.1 – Obnova budovy hasičskej zbrojnice							
Výsledok	Plocha rekonštruovanej budovy	Celková podlahová plocha rekonštruovanej budovy	PD a interná evidencia OÚ	m2	0	70	---
Dopad	Počet členov hasičského zboru	Celkový počet aktívnych členov obecného hasičského zboru		počet	0	15	16
2. PRIORITNÁ OBLASŤ - Sociálna							
Projekt 2.1.1 – Vypracovanie územného plánu obce							
Výsledok	Počet vytvorených dokumentov	Celkový počet vytvorených dokumentov rozvoja	Interná evidencia OÚ	počet	0	1	---
Dopad	Počet dotknutých osôb	Celkový počet osôb, ktorých sa vytvorenie dokumentu dotkne		počet	0	390	395
Projekt 2.1.2 - Vypracovanie komunitného plánu obce							
Výsledok	Počet vytvorených dokumentov	Celkový počet vytvorených dokumentov rozvoja	Interná evidencia OÚ	počet	0	1	---
Dopad	Počet dotknutých osôb	Celkový počet osôb/seniorov, ktorých sa vytvorenie dokumentu dotkne		počet	0	120	125
Projekt 2.1.3 - Vypracovanie koncepcie rozvoja CR v obci a blízkom okolí							
Výsledok	Počet vytvorených dokumentov	Celkový počet vytvorených dokumentov rozvoja	Interná evidencia OÚ	počet	0	0	1
Dopad	Počet dotknutých osôb	Celkový počet osôb, ktorých sa vytvorenie dokumentu dotkne - z pohľadu mikroregiónu		počet	0	0	1000
Projekt 2.2.1 – Vybudovanie obecných nájomných bytov							
Výsledok	Počet vybudovaných bytov	Celkový počet vybudovaných bytov v rámci bytového domu	PD a interná evidencia OÚ	počet	0	6	---
Dopad	Počet užívateľov	Celkový počet osôb, ktoré budú vybudované byty využívať		počet	0	20	24
Projekt 2.3.1 – Vytvorenie individuálnych pozemkov na výstavbu rodinných domov							
Výsledok	Počet vytvorených pozemkov	Celkový počet novovytvorených pozemkov na IBV	PD a interná evidencia	počet	0	10	20
Dopad	Počet užívateľov	Celkový počet		počet	0	30	100

		osôb, ktorú budú pozemky využívať	OÚ				
Projekt 2.4.1 – Rekonštrukcia a dostavba priekop do miestnych častí							
Výsledok	Dĺžka priekop	Celková dĺžka rekonštruovaných a dobudovaných priekop	PD interná evidencia OÚ	m2	0	300	0
Dopad	Počet dotknutých osôb	Celkový počet osôb, ktorých sa rekonštrukcia a dobudovanie priekop dotkne		počet	0	390	395
Projekt 2.5.1 – Rekonštrukcia detského ihriska pri MŠ							
Výsledok	Plocha ihriska	Celkový plošný obsah detského ihriska	PD interná evidencia OÚ	m2	0	0	300
Výsledok	Počet doplnených zariadení	Celkový počet zariadení, ktoré budú na ihrisko doplnené		počet	0	0	6
Dopad	Počet návštevníkov	Celkový počet návštevníkov ihriska denne			0	0	22
Projekt 2.5.2 – Modernizácia športovísk v obci							
Výsledok	Plocha rekonštruovaných športovísk	Celkový plošný obsah rekonštruovaných športovísk	PD interná evidencia OÚ	m2	0	0	9000
Dopad	Počet športov	Celkový počet športov, ktoré je možné na športoviskách vykonávať		počet	0	0	8
Dopad	Počet návštevníkov	Celkový počet osôb, ktoré budú navštevovať ihrisko ročne		počet	0	0	10000
Projekt 2.5.3 – Vybudovanie cyklotrasy							
Výsledok	Dĺžka cyklotrasy	Celková dĺžka vybudovanej cyklotrasy	PD interná evidencia OÚ	m	0	1870, 07	---
Dopad	Počet užívateľov	Celkový počet osôb, ktoré budú ročne cyklotrasu využívať		počet	0	1000	1200
Projekt 2.6.1 – Vytvorenie oddychovej zóny v obci							
Výsledok	Plocha oddychovej zóny	Celkový plošný obsah vybudovanej oddychovej zóny	PD interná evidencia OÚ	m2	0	0	300
Dopad	Počet užívateľov	Celkový počet užívateľov oddychovej zóny		počet	0	0	395
Projekt 2.7.1 – Vybudovanie amfiteátra							
Výsledok	Plocha amfiteátra	Celkový plošný obsah vybudovaného	PD interná	m2	0	1200	---

		amfiteátra	evidencia OÚ				
Dopad	Počet usporiadaných akcií	Celkový počet usporiadaných akcií ročne		počet	0	0	5
Dopad	Počet návštevníkov	Celkový počet návštevníkov amfiteátra ročne		počet	0	0	4500
Projekt 2.8.1 – Zriadenie obecného informačného centra							
Výsledok	Plocha informačného centra	Celkový plošný obsah vybudovanej informačnej kancelárie	PD a interná evidencia OÚ	m2	0	0	25
Dopad	Počet návštevníkov	Celkový počet návštevníkov informačného centra ročne		počet	0	0	1000
Projekt 2.8.2 – Osadenie nových informačných máp obce a blízkeho okolia							
Výsledok	Počet informačných tabúlí	Celkový počet tabúlí, ktoré budú na území obce osadené	PD a interná evidencia OÚ	počet	0	0	50
Dopad	Počet užívateľov	Celkový počet osôb, ktoré osadené tabule využijú		počet	0	0	1000
Projekt 2.8.3 – Zriadenia obecného múzea							
Výsledok	Plocha múzea	Celkový plošný obsah vybudovaného múzea	PD a interná evidencia OÚ	m2	0	0	80
Dopad	Počet návštevníkov	Celkový počet návštevníkov múzea ročne		počet	0	0	1000
Projekt 2.9.1 – Vytvorenie propagačných materiálov o ponuke CR							
Výsledok	Počet druhov materiálov	Celkový počet vytvorených druhov materiálov - letákov a internetovej reklamy	interná evidencia OÚ	počet	0	10	---
Dopad	Počet oslovených osôb	Celkový počet osôb, ktoré budú materiálmi oslovené		počet	0	100000	---
3. PRIORITNÁ OBLASŤ - Environmentálna							
Projekt 3.1.1 – Likvidácia a sanácia čiernych skládok na území obce							
Výsledok	Počet odstránených čiernych skládok	Súčet existujúcich čiernych skládok, ktoré budú odstránené		počet	0	4	---
Dopad	Objem odstráneného odpadu	Celkové množstvo odstráneného odpadu z čiernych skládok	PD	t	0	40	---

Dopad	Počet odstránených druhov odpadu	Súčet druhov odpadu, ktoré budú odstránené		počet	0	5	---
Projekt 3.2.1 – Regulácia koryta potoka v obci							
Výsledok	Dĺžka regulovaného koryta	Celková dĺžka zregulovaného koryta potoka	PD	m	0	1200	---
Dopad	Počet dotknutých osôb	Celkový počet osôb, ktorých sa regulácia dotkne		počet	0	390	---
Projekt 3.3.1 – Informačná kampaň na podporu separovaného odpadu a zníženie zakladania čiernych skládok v obci							
Výsledok	Druhy informačnej kampane	Celková počet druhov informačnej kampane	Interná evidencia OÚ	počet	0	5	---
Dopad	Počet oslovených osôb	Celkový počet osôb, ktoré budú cez kampaň oslovené		počet	0	390	---
Dopad	Zníženie zakladania čiernych skládok	Percentuálne zníženie zakladania čiernych skládok po realizácii kampane		%	0	50%	---

Základné údaje o projektovom zámere č. 1.1.1			
Názov projektu		Obnova obecného vodovodu	
Garant		Obec Údol	
Partneri garanta (spolupráca s ...)		Projektová kancelária, stavebná spoločnosť, stavebný úrad	
Začatie a ukončenie projektu (od do)		2019-2020	
Stav projektu pred realizáciou		Nevyhovujúci stav siete verejného vodovodu a potreba jej rekonštrukcie	
Cieľ projektu		Zlepšenie technickej infraštruktúry v obci	
Výstupy		Obnovená sieť verejného vodovodu	
Užívatelia		Obyvatelia obce	
Indikátory monitoringu		Dĺžka vodovodnej siete, počet užívateľov	
Poznámky		---	
Realizácia projektu			
Fáza/míľnik	Súčinnosť iného odboru alebo subjektu	Termín (mesiac/rok)	
Vypracovanie projektovej dokumentácie	Projektová kancelária	01-02/2019	
Vydanie stavebného povolenia	Stavebný úrad	03/2019	
Spracovanie a registrácia žiadosti o NFP, zhromaždenie príloh	OÚ	03-06/2019	
Predloženie projektu	Obec Údol	2019	
Realizácia	Stavebná spoločnosť	03/2020-10/2020	
Kolaudácia	Stavebný úrad	12/2020	
Financovanie projektu			
Druh výdavku	Náklady spolu	z toho verejné zdroje	z toho

	(eur)					súkromné zdroje
		EU	ŠR	VÚC	Obec	
Realizácia projektu	8 000	6000	1600	0	400	0
Spolu	8 000	6000	1600	0	400	0

Základné údaje o projektovom zámere č. 1.2.1

Názov projektu	Vybudovanie verejnej kanalizačnej siete v obci
Garant	Obec Údol
Partneri garanta (spolupráca s ...)	Projektová kancelária, stavebná spoločnosť, stavebný úrad
Začatie a ukončenie projektu (od do)	2020-2022
Stav projektu pred realizáciou	Absencia siete verejnej kanalizácie a potreba jej vybudovania
Cieľ projektu	Zlepšenie technickej infraštruktúry v obci
Výstupy	Vybudovaná kanalizačná sieť v obci
Užívatelia	Obyvatelia obce
Indikátory monitoringu	Dĺžka kanalizačnej siete, počet odkanalizovaných domácností
Poznámky	---

Realizácia projektu

Fáza/míľnik	Súčinnosť iného odboru alebo subjektu	Termín (mesiac/rok)
Vypracovanie projektovej dokumentácie	Projektová kancelária	01-04/2020
Vydanie stavebného povolenia	Stavebný úrad	05/2020
Spracovanie a registrácia žiadosti o NFP, zhromaždenie príloh	OÚ	04-08/2020
Predloženie projektu	Obec Údol	2020
Realizácia	Stavebná spoločnosť	06/2020-06/2022
Kolaudácia	Stavebný úrad	08/2022

Financovanie projektu

Druh výdavku	Náklady spolu (eur)	z toho verejné zdroje				z toho súkromné zdroje
		EU	ŠR	VÚC	Obec	
Realizácia projektu	800 000	600000	160000	0	40000	0
Spolu	800 000	600000	160000	0	40000	0

Základné údaje o projektovom zámere č. 1.3.1

Názov projektu	Rekonštrukcia budovy miestneho KD a OÚ
Garant	Obec Údol
Partneri garanta (spolupráca s ...)	Projektová kancelária, stavebná spoločnosť, stavebný úrad
Začatie a ukončenie projektu (od do)	2017-2018
Stav projektu pred realizáciou	Nevyhovujúci súčasný stav KD a OÚ, nereprezentatívnosť priestorov, pripravená projektová

	dokumentácia					
Cieľ projektu	Zlepšenie stavu obecných budov a ich využiteľnosti					
Výstupy	Obnovená budova KD a OÚ					
Užívatelia	Obyvatelia obce a návštevníci obce					
Indikátory monitoringu	Plocha rekonštruovanej budovy, počet dotknutých osôb					
Poznámky	---					
Realizácia projektu						
Fáza/míľnik	Súčinnosť iného odboru alebo subjektu			Termín (mesiac/rok)		
Vypracovanie projektovej dokumentácie	Projektová kancelária			Pripravená		
Vydanie stavebného povolenia	Stavebný úrad			Ohlasovacia povinnosť		
Spracovanie a registrácia žiadosti o NFP, zhromaždenie príloh	OÚ			04-07/2017		
Predloženie projektu	Obec Údol			2017		
Realizácia	Stavebná spoločnosť			04/2018-10/2018		
Kolaudácia	Stavebný úrad			11/2018		
Financovanie projektu						
Druh výdavku	Náklady spolu (eur)	z toho verejné zdroje				z toho súkromné zdroje
		EU	ŠR	VÚC	Obec	
Realizácia projektu	136 473,22	102354,9	27294,6	0	6 823,7	0
Spolu	136 473,22	102354,9	27294,6	0	6 823,7	0

Základné údaje o projektovom zámere č. 1.4.1		
Názov projektu	Prestavba bývalej MŠ na Dom smútku	
Garant	Obec Údol	
Partneri garanta (spolupráca s ...)	Projektová kancelária, stavebná spoločnosť, stavebný úrad	
Začatie a ukončenie projektu (od do)	2017-2018	
Stav projektu pred realizáciou	Nevyhovujúci súčasný stav budovy, absencia Domu smútku, pripravená projektová dokumentácia	
Cieľ projektu	Zlepšenie stavu obecných budov a ich využiteľnosti	
Výstupy	Budova Domu smútku	
Užívatelia	Obyvatelia obce	
Indikátory monitoringu	Plocha rekonštruovanej budovy, využiteľnosť budovy	
Poznámky	---	
Realizácia projektu		
Fáza/míľnik	Súčinnosť iného odboru alebo subjektu	Termín (mesiac/rok)
Vypracovanie projektovej dokumentácie	Projektová kancelária	Pripravená
Vydanie stavebného povolenia	Stavebný úrad	Pripravené
Spracovanie a registrácia žiadosti o NFP, zhromaždenie príloh	OÚ	03-05/2017

Predloženie projektu	Obec Údol	2017				
Realizácia	Stavebná spoločnosť	05/2018-09/2018				
Kolaudácia	Stavebný úrad	11/2018				
Financovanie projektu						
Druh výdavku	Náklady spolu (eur)	z toho verejné zdroje				z toho súkromné zdroje
		EU	ŠR	VÚC	Obec	
Realizácia projektu	112 348,95	84261,7	22469,8	0	5617,4	0
Spolu	112 348,95	84261,7	22469,8	0	5617,4	0

Základné údaje o projektovom zámere č. 1.4.2						
Názov projektu		Prestavba bývalej MŠ na Dom smútku				
Garant		Obec Údol				
Partneri garanta (spolupráca s ...)		Projektová kancelária, stavebná spoločnosť, stavebný úrad				
Začatie a ukončenie projektu (od do)		2019-2020				
Stav projektu pred realizáciou		Nevyhovujúci súčasný stav budovy, potreba vytvorenia lepších podmienok pre deti navštevujúce materskú školu				
Cieľ projektu		Zlepšenie stavu obecných budov a ich využiteľnosti				
Výstupy		Obnovená budova MŠ				
Užívatelia		Obyvatelia obce, deti navštevujúce MŠ				
Indikátory monitoringu		Plocha rekonštruovanej budovy, celkový počet užívateľov				
Poznámky		---				
Realizácia projektu						
Fáza/míľnik		Súčinnosť iného odboru alebo subjektu			Termín (mesiac/rok)	
Vypracovanie projektovej dokumentácie		Projektová kancelária			02-04/2019	
Vydanie stavebného povolenia		Stavebný úrad			04/2019	
Spracovanie a registrácia žiadosti o NFP, zhromaždenie príloh		OÚ			03-05/2019	
Predloženie projektu		Obec Údol			2019	
Realizácia		Stavebná spoločnosť			05/2020-09/2020	
Kolaudácia		Stavebný úrad			09/2020	
Financovanie projektu						
Druh výdavku		Náklady spolu (eur)	z toho verejné zdroje			z toho súkromné zdroje
			EU	ŠR	VÚC	Obec
Realizácia projektu		120 000	90 000	24 000	0	6000
Spolu		120 000	90 000	24 000	0	6000

Základné údaje o projektovom zámere č. 1.5.1							
Názov projektu		Obnova budovy hasičskej zbrojnice					
Garant		Obec Údol					
Partneri garanta (spolupráca s ...)		Projektová kancelária, stavebná spoločnosť, stavebný úrad					
Začatie a ukončenie projektu (od do)		2017-2018					
Stav projektu pred realizáciou		Havarijný stav objektu hasičskej zbrojnice, potreba rekonštrukcie a zlepšenia podmienok pre členov miestneho hasičského zboru					
Cieľ projektu		Zlepšenie stavu obecných budov a ich využiteľnosti					
Výstupy		Obnovená budova zbrojnice					
Užívatelia		Obyvatelia obce, členovia hasičského zboru					
Indikátory monitoringu		Plocha rekonštruovanej budovy, počet členov hasičského zboru					
Poznámky		---					
Realizácia projektu							
Fáza/míľnik		Súčinnosť iného odboru alebo subjektu			Termín (mesiac/rok)		
Vypracovanie projektovej dokumentácie		Projektová kancelária			04/2017		
Vydanie stavebného povolenia		Stavebný úrad			05/2017		
Spracovanie a registrácia žiadosti o NFP, zhromaždenie príloh		OÚ			06-07/2017		
Predloženie projektu		Obec Údol			2017		
Realizácia		Stavebná spoločnosť			05/2018-09/2018		
Kolaudácia		Stavebný úrad			10/2018		
Financovanie projektu							
Druh výdavku		Náklady spolu (eur)		z toho verejné zdroje			z toho súkromné zdroje
		EU	ŠR	VÚC	Obec		
Realizácia projektu		8 000	6000	1600	0	400	0
Spolu		8 000	6000	1600	0	400	0

Základné údaje o projektovom zámere č. 2.1.1						
Názov projektu	Vypracovanie územného plánu obce					
Garant	Obec Údol					
Partneri garanta (spolupráca s ...)	Externý dodávateľ					
Začatie a ukončenie projektu (od do)	2017-2018					
Stav projektu pred realizáciou	Absencia aktuálneho územného plánu, potreba aktualizácie					
Cieľ projektu	Strategický dokument					
Výstupy	Územný plán obce					
Užívatelia	Obyvatelia obce a blízkeho okolia					
Indikátory monitoringu	Počet vytvorených dokumentov, počet dotknutých osôb					
Poznámky	---					

Realizácia projektu						
Fáza/míľnik	Súčinnosť iného odboru alebo subjektu			Termín (mesiac/rok)		
Spracovanie a registrácia žiadosti o NFP, zhromaždenie príloh	OÚ			2017		
Predloženie projektu	Obec Údol			2017		
Realizácia	Externý dodávateľ			2018		
Financovanie projektu						
Druh výdavku	Náklady spolu (eur)	z toho verejný zdroje				z toho súkromné zdroje
		EU	ŠR	VÚC	Obec	
Realizácia projektu	15 000	11250	3000	0	750	0
Spolu	15 000	11250	3000	0	750	0

Základné údaje o projektovom zámere č. 2.1.2						
Názov projektu		Vypracovanie komunitného plánu obce				
Garant		Obec Údol				
Partneri garanta (spolupráca s ...)		Externý dodávateľ				
Začatie a ukončenie projektu (od do)		2017-2018				
Stav projektu pred realizáciou		Absencia komunitného plánu, absencia metodiky podpory v rámci sociálnej oblasti v obci				
Cieľ projektu		Strategický dokument				
Výstupy		Komunitný plán obce				
Užívatelia		Obyvatelia obce a blízkeho okolia				
Indikátory monitoringu		Počet vytvorených dokumentov, počet dotknutých osôb				
Poznámky		---				
Realizácia projektu						
Fáza/míľnik		Súčinnosť iného odboru alebo subjektu			Termín (mesiac/rok)	
Realizácia		Externý dodávateľ			2017-2018	
Financovanie projektu						
Druh výdavku		Náklady spolu (eur)		z toho verejný zdroj		z toho súkromný zdroj
		EU	ŠR	VÚC	Obec	
Realizácia projektu		500	0	0	0	500
Spolu		500	0	0	0	500

Základné údaje o projektovom zámere č. 2.1.3						
Názov projektu	Vypracovanie koncepcie rozvoja CR v obci a blízkom okolí					
Garant	Obec Údol					
Partneri garanta (spolupráca s ...)	Externý dodávateľ					
Začatie a ukončenie projektu (od do)	2019-2020					
Stav projektu pred realizáciou	Absencia jednotnej koncepcie rozvoja CR v rámci					

	mikroregiónu					
Cieľ projektu	Strategický dokument					
Výstupy	Konceptia rozvoja CR v obci a blízkom okolí					
Užívatelia	Obyvatelia obce a blízkeho okolia					
Indikátory monitoringu	Počet vytvorených dokumentov, počet dotknutých osôb					
Poznámky	---					
Realizácia projektu						
Fáza/míľnik	Súčinnosť iného odboru alebo subjektu			Termín (mesiac/rok)		
Spracovanie a registrácia žiadosti o NFP, zhromaždenie príloh	OÚ			2019		
Predloženie projektu	Obec Údol			2019		
Realizácia	Externý dodávateľ			2020		
Financovanie projektu						
Druh výdavku	Náklady spolu (eur)	z toho verejné zdroje				z toho súkromné zdroje
		EU	ŠR	VÚC	Obec	
Realizácia projektu	2000	0	0	1500	500	0
Spolu	2000	0	0	1500	500	0

Základné údaje o projektovom zámere č. 2.2.1		
Názov projektu	Vybudovanie obecných nájomných bytov	
Garant	Obec Údol	
Partneri garanta (spolupráca s ...)	Projektová kancelária, stavebná spoločnosť, stavebný úrad	
Začatie a ukončenie projektu (od do)	2017-2018	
Stav projektu pred realizáciou	Absencia dostatku bytov v obci, nedostatočná podpora podmienok bývania pre mladé rodiny	
Cieľ projektu	Podpora bývania v obci	
Výstupy	Obecná bytovka	
Užívatelia	Obyvatelia obce, blízkeho okolia	
Indikátory monitoringu	Počet vybudovaných bytov, počet užívateľov	
Poznámky	---	
Realizácia projektu		
Fáza/míľnik	Súčinnosť iného odboru alebo subjektu	Termín (mesiac/rok)
Vypracovanie projektovej dokumentácie	Projektová kancelária	01-03/2017
Vydanie stavebného povolenia	Stavebný úrad	04/2017
Spracovanie a registrácia žiadosti o NFP, zhromaždenie príloh	OÚ	03-05/2017
Predloženie projektu	Obec Údol	2017
Realizácia	Stavebná spoločnosť	10/2017-11/2018
Kolaudácia	Stavebný úrad	12/2018
Financovanie projektu		

Druh výdavku	Náklady spolu (eur)	z toho verejné zdroje				z toho súkromné zdroje
		EU	ŠR	VÚC	Obec	
Realizácia projektu	300 000	225 000	60 000	0	15 000	0
Spolu	300 000	225 000	60 000	0	15 000	0

Základné údaje o projektovom zámere č. 2.3.1

Názov projektu	Vytvorenie individuálnych pozemkov na výstavbu rodinných domov					
Garant	Obec Údol					
Partneri garanta (spolupráca s ...)	Stavebný úrad					
Začatie a ukončenie projektu (od do)	2018					
Stav projektu pred realizáciou	Absencia dostatku priestorov na individuálnu výstavbu, záujem o stavebné pozemky					
Cieľ projektu	Podpora bývania v obci					
Výstupy	Pozemky na individuálnu výstavbu					
Užívatelia	Obyvatelia obce, blízkeho okolia					
Indikátory monitoringu	Počet vytvorených pozemkov, počet užívateľov					
Poznámky	---					

Realizácia projektu

Fáza/míľnik	Súčinnosť iného odboru alebo subjektu	Termín (mesiac/rok)
Spracovanie a registrácia žiadosti o NFP, zhromaždenie príloh	OÚ	2018
Predloženie projektu	Obec Údol	2018
Realizácia	Stavebná spoločnosť	2018

Financovanie projektu

Druh výdavku	Náklady spolu (eur)	z toho verejné zdroje				z toho súkromné zdroje
		EU	ŠR	VÚC	Obec	
Realizácia projektu	10 000	7500	2000	0	500	0
Spolu	10 000	7500	2000	0	500	0

Základné údaje o projektovom zámere č. 2.4.1

Názov projektu	Rekonštrukcia a dostavba priekop do miestnych častí					
Garant	Obec Údol					
Partneri garanta (spolupráca s ...)	Stavebný úrad					
Začatie a ukončenie projektu (od do)	2016-2018					
Stav projektu pred realizáciou	Nevyhovujúci stav priekop a potreba dobudovania ďalších v rámci všetkých miestnych častí					
Cieľ projektu	Podpora bývania v obci					
Výstupy	Obnovené a dobudované priekopy v miestnych častiach obce					
Užívatelia	Obyvatelia obce, blízkeho okolia					

Indikátory monitoringu	Dĺžka priekop, počet dotknutých osôb					
Poznámky	---					
Realizácia projektu						
Fáza/míľnik	Súčinnosť iného odboru alebo subjektu				Termín (mesiac/rok)	
Spracovanie a registrácia žiadosti o NFP, zhromaždenie príloh	OÚ				2016	
Predloženie projektu	Obec Údol				2017	
Realizácia	Stavebná spoločnosť				2017-2018	
Financovanie projektu						
Druh výdavku	Náklady spolu (eur)	z toho verejné zdroje				z toho súkromné zdroje
		EU	ŠR	VÚC	Obec	
Realizácia projektu	5000	3750	1000	0	250	0
Spolu	5000	3750	1000	0	250	0

Základné údaje o projektovom zámere č. 2.5.1						
Názov projektu		Rekonštrukcia detského ihriska pri MŠ				
Garant		Obec Údol				
Partneri garanta (spolupráca s ...)		Projektová kancelária, externý dodávateľ				
Začatie a ukončenie projektu (od do)		2019-2020				
Stav projektu pred realizáciou		Nevyhovujúca kvalitatívna úroveň detského ihriska, potreba obnovy súčasných zariadení				
Cieľ projektu		Zlepšenie voľnočasových aktivít				
Výstupy		Obnovené detské ihrisko				
Užívatelia		Obyvatelia obce, deti				
Indikátory monitoringu		Počet doplnených zariadení, počet návštevníkov				
Poznámky		---				
Realizácia projektu						
Fáza/míľnik		Súčinnosť iného odboru alebo subjektu			Termín (mesiac/rok)	
Spracovanie a registrácia žiadosti o NFP, zhromaždenie príloh		OÚ			2019	
Predloženie projektu		Obec Údol			2019	
Realizácia		Stavebná spoločnosť			2020	
Financovanie projektu						
Druh výdavku		Náklady spolu (eur)	z toho verejné zdroje			z toho súkromné zdroje
			EU	ŠR	VÚC	Obec
Realizácia projektu		7000	5250	1400	0	350
Spolu		7000	5250	1400	0	350

Základné údaje o projektovom zámere č. 2.5.2						
Názov projektu		Modernizácia športovísk v obci				
Garant		Obec Údol				
Partneri garanta (spolupráca s ...)		Projektová kancelária, externý dodávateľ				
Začatie a ukončenie projektu (od do)		2019-2020				
Stav projektu pred realizáciou		Nevyhovujúca kvalitatívna úroveň športovísk, potreba obnovy súčasných zariadení				
Cieľ projektu		Zlepšenie voľnočasových aktivít				
Výstupy		Obnovené detské ihrisko				
Užívatelia		Obyvatelia obce a blízkeho okolia				
Indikátory monitoringu		Plocha zrekonštruovaných športovísk, počet vykonávaných športov, počet návštevníkov				
Poznámky		---				
Realizácia projektu						
Fáza/míľnik		Súčinnosť iného odboru alebo subjektu			Termín (mesiac/rok)	
Spracovanie a registrácia žiadosti o NFP, zhromaždenie príloh		OÚ			2019	
Predloženie projektu		Obec Údol			2019	
Realizácia		Stavebná spoločnosť			2020	
Financovanie projektu						
Druh výdavku		Náklady spolu (eur)	z toho verejné zdroje			z toho súkromné zdroje
			EU	ŠR	VÚC	Obec
Realizácia projektu		30 000	22 500	6 000	0	1500
Spolu		30 000	22 500	6 000	0	1500

Základné údaje o projektovom zámere č. 2.5.3		
Názov projektu	Vybudovanie cyklotrasy	
Garant	Obec Údol	
Partneri garanta (spolupráca s ...)	Projektová kancelária, stavebný úrad, stavebná spoločnosť	
Začatie a ukončenie projektu (od do)	2017	
Stav projektu pred realizáciou	Absencia možností trávenia voľného času, chýbajúce možnosti športového vyžitia v obci a blízkom okolí. Pripravená projektová dokumentácia, vydané stavebné povolenie	
Cieľ projektu	Zlepšenie voľnočasových aktivít v obci a blízkom okolí	
Výstupy	Vybudovaná cyklotrasa	
Užívatelia	Obyvatelia obce a blízkeho okolia	
Indikátory monitoringu	Dĺžka cyklotrasy, počet užívateľov	
Poznámky	---	
Realizácia projektu		
Fáza/míľnik	Súčinnosť iného odboru alebo subjektu	Termín (mesiac/rok)
Vypracovanie projektovej	Projektová kancelária	Pripravená

dokumentácie		
Vydanie stavebného povolenia	Stavebný úrad	Pripravené
Spracovanie a registrácia žiadosti o NFP, zhromaždenie príloh	OÚ	01-03/2017
Predloženie projektu	Obec Údol	05/2017
Realizácia	Stavebná spoločnosť	07-11/2027
Financovanie projektu		
Druh výdavku	Náklady spolu (eur)	z toho verejné zdroje
		EU ŠR VÚC Obec
Realizácia projektu	256 251,30	192188,5 51 250,3 0 12815,5 0
Spolu	256 251,30	192188,5 51 250,3 0 12815,5 0

Základné údaje o projektovom zámere č. 2.5.3							
Názov projektu		Vybudovanie cyklotrasy					
Garant		Obec Údol					
Partneri garanta (spolupráca s ...)		Projektová kancelária, stavebný úrad, stavebná spoločnosť					
Začatie a ukončenie projektu (od do)		2017					
Stav projektu pred realizáciou		Absencia možností trávenia voľného času, chýbajúce možnosti športového vyžitia v obci a blízkom okolí. Pripravená projektová dokumentácia, vydané stavebné povolenie					
Cieľ projektu		Zlepšenie voľnočasových aktivít v obci a blízkom okolí					
Výstupy		Vybudovaná cyklotrasa					
Užívatelia		Obyvatelia obce a blízkeho okolia					
Indikátory monitoringu		Dĺžka cyklotrasy, počet užívateľov					
Poznámky		---					
Realizácia projektu							
Fáza/míľnik		Súčinnosť iného odboru alebo subjektu			Termín (mesiac/rok)		
Vypracovanie projektovej dokumentácie		Projektová kancelária			Pripravená		
Vydanie stavebného povolenia		Stavebný úrad			Pripravené		
Spracovanie a registrácia žiadosti o NFP, zhromaždenie príloh		OÚ			01-03/2017		
Predloženie projektu		Obec Údol			05/2017		
Realizácia		Stavebná spoločnosť			07-11/2027		
Financovanie projektu							
Druh výdavku		Náklady spolu (eur)		z toho verejné zdroje			z toho súkromné zdroje
		EU	ŠR	VÚC	Obec		
Realizácia projektu		256 251,30	192188,5	51 250,3	0	12815,5	0
Spolu		256 251,30	192188,5	51 250,3	0	12815,5	0

Základné údaje o projektovom zámere č. 2.6.1

Názov projektu	Vytvorenie oddychovej zóny v obci
Garant	Obec Údol
Partneri garanta (spolupráca s ...)	Projektová kancelária, stavebný úrad, stavebná spoločnosť
Začatie a ukončenie projektu (od do)	2019-2020
Stav projektu pred realizáciou	Absencia možností trávenia voľného času v obci, nereprezentatívnosť vzhľadom na obecné priestranstvá
Cieľ projektu	Zlepšenie voľnočasových aktivít v obci
Výstupy	Oddychová zóna
Užívatelia	Obyvatelia obce, návštevníci obce
Indikátory monitoringu	Plocha oddychovej zóny, počet užívateľov
Poznámky	---

Realizácia projektu

Fáza/míľnik	Súčinnosť iného odboru alebo subjektu	Termín (mesiac/rok)
Vypracovanie projektovej dokumentácie	Projektová kancelária	01-02/2019
Vydanie stavebného povolenia	Stavebný úrad	03/2019
Spracovanie a registrácia žiadosti o NFP, zhromaždenie príloh	OÚ	03-05/2019
Predloženie projektu	Obec Údol	2019
Realizácia	Stavebná spoločnosť	03-10/2020

Financovanie projektu

Druh výdavku	Náklady spolu (eur)	z toho verejné zdroje				z toho súkromné zdroje
		EU	ŠR	VÚC	Obec	
Realizácia projektu	10 000	7500	2000	0	500	0
Spolu	10 000	7500	2000	0	500	0

Základné údaje o projektovom zámere č. 2.7.1

Názov projektu	Vybudovanie amfiteátra
Garant	Obec Údol
Partneri garanta (spolupráca s ...)	Projektová kancelária, stavebný úrad, stavebná spoločnosť
Začatie a ukončenie projektu (od do)	2018-2019
Stav projektu pred realizáciou	Absencia možností trávenia voľného času v obci, chýbajúci priestor na usporadúvanie kultúrnych podujatí v obci
Cieľ projektu	Zlepšenie voľnočasových aktivít v obci a možností kultúrneho využitia
Výstupy	Amfiteáter
Užívatelia	Obyvatelia obce a blízkeho okolia, návštevníci obce
Indikátory monitoringu	Plocha amfiteátra, počet usporiadaných akcií, počet návštevníkov
Poznámky	---

Realizácia projektu

Fáza/míľník	Súčinnosť iného odboru alebo subjektu	Termín (mesiac/rok)				
Vypracovanie projektovej dokumentácie	Projektová kancelária	01-02/2018				
Vydanie stavebného povolenia	Stavebný úrad	03/2018				
Spracovanie a registrácia žiadosti o NFP, zhromaždenie príloh	OÚ	03-05/2018				
Predloženie projektu	Obec Údol	2018				
Realizácia	Stavebná spoločnosť	03-10/2019				
Financovanie projektu						
Druh výdavku	Náklady spolu (eur)	z toho verejné zdroje	z toho súkromné zdroje			
		EU	ŠR	VÚC	Obec	
Realizácia projektu	19 000	14 250	3 800	0	950	0
Spolu	19 000	14 250	3 800	0	950	0

Základné údaje o projektovom zámere č. 2.8.1			
Názov projektu		Zriadenie obecného informačného centra	
Garant		Obec Údol	
Partneri garanta (spolupráca s ...)		Projektová kancelária, stavebný úrad, stavebná spoločnosť	
Začatie a ukončenie projektu (od do)		2019-2020	
Stav projektu pred realizáciou		Nedostatočná podpora cestovného ruchu v obci a blízkom okolí, nedostatočné možnosti informovanosti návštevníkov obce o turistických a kultúrnych zaujímavostiach v obci a okolí	
Cieľ projektu		Podpora CR v obci a blízkom okolí	
Výstupy		Informačná kancelária	
Užívatelia		Obyvatelia obce, návštevníci z blízkeho i vzdialenejšieho okolia	
Indikátory monitoringu		Plocha amfiteátra, počet usporiadaných akcií, počet návštevníkov	
Poznámky		---	
Realizácia projektu			
Fáza/míľnik		Súčinnosť iného odboru alebo subjektu	Termín (mesiac/rok)
Vypracovanie projektovej dokumentácie		Projektová kancelária	03/2019
Vydanie stavebného povolenia		Stavebný úrad	04/2019
Spracovanie a registrácia žiadosti o NFP, zhromaždenie príloh		OÚ	05-06/2019
Predloženie projektu		Obec Údol	2019
Realizácia		Stavebná spoločnosť	04-09/2020
Financovanie projektu			
Druh výdavku	Náklady spolu (eur)	z toho verejné zdroje	z toho súkromné zdroje

		EU	ŠR	VÚC	Obec	
Realizácia projektu	8 000	6 000	1 600	0	400	0
Spolu	8 000	6 000	1 600	0	400	0

Základné údaje o projektovom zámere č. 2.8.2

Názov projektu	Osadenie nových informačných máp obce a blízkeho okolia
Garant	Obec Údol
Partneri garanta (spolupráca s ...)	Externý dodávateľ
Začatie a ukončenie projektu (od do)	2019-2020
Stav projektu pred realizáciou	Nedostatočná podpora cestovného ruchu v obci a blízkom okolí, nedostatočné možnosti informovanosti návštevníkov obce o turistických a kultúrnych zaujímavostiach v obci a okolí
Cieľ projektu	Podpora CR v obci a blízkom okolí
Výstupy	Osadené informačné mapy
Užívatelia	Obyvatelia obce, návštevníci z blízkeho i vzdialenejšieho okolia
Indikátory monitoringu	Počet informačných tabúl, počet užívateľov
Poznámky	---

Realizácia projektu

Fáza/míľnik	Súčinnosť iného odboru alebo subjektu	Termín (mesiac/rok)
Spracovanie a registrácia žiadosti o NFP, zhromaždenie príloh	OÚ	2019
Predloženie projektu	Obec Údol	2019
Realizácia	Stavebná spoločnosť	2020

Financovanie projektu

Druh výdavku	Náklady spolu (eur)	z toho verejné zdroje				z toho súkromné zdroje
		EU	ŠR	VÚC	Obec	
Realizácia projektu	3 000	2 250	600	0	150	0
Spolu	3 000	2 250	600	0	150	0

Základné údaje o projektovom zámere č. 2.8.3

Názov projektu	Zriadenia obecného múzea
Garant	Obec Údol
Partneri garanta (spolupráca s ...)	Projektová kancelária, stavebný úrad, stavebná spoločnosť
Začatie a ukončenie projektu (od do)	2020-2022
Stav projektu pred realizáciou	Nedostatočná podpora cestovného ruchu v obci a blízkom okolí, absencia múzea v okolí, potreba informovanosti o dejinách obce a blízkeho okolia, zachovanie povedomia o histórii obce
Cieľ projektu	Podpora CR v obci a blízkom okolí
Výstupy	Múzeum

Užívatelia	Obyvatelia obce, návštevníci z blízkeho i vzdialenejšieho okolia					
Indikátory monitoringu	Plocha múzea, počet návštevníkov					
Poznámky	---					
Realizácia projektu						
Fáza/míľnik	Súčinnosť iného odboru alebo subjektu				Termín (mesiac/rok)	
Vypracovanie projektovej dokumentácie	Projektová kancelária				05-06/2020	
Vydanie stavebného povolenia	Stavebný úrad				07/2020	
Spracovanie a registrácia žiadosti o NFP, zhromaždenie príloh	OÚ				06-09/2020	
Predloženie projektu	Obec Údol				2020/2021	
Realizácia	Stavebná spoločnosť				09/2021-10/2022	
Financovanie projektu						
Druh výdavku	Náklady spolu (eur)	z toho verejný zdroj				z toho súkromný zdroj
		EU	ŠR	VÚC	Obec	
Realizácia projektu	70 000	52 500	14 000	0	3500	0
Spolu	70 000	52 500	14 000	0	3500	0

Základné údaje o projektovom zámere č. 2.9.1			
Názov projektu		Tvorba propagačných materiálov	
Garant		Obec Údol	
Partneri garanta (spolupráca s ...)		Externý dodávateľ	
Začatie a ukončenie projektu (od do)		2018-2020	
Stav projektu pred realizáciou		Nedostatočná podpora cestovného ruchu v obci a blízkom okolí, nedostatočné možnosti informovanosti návštevníkov obce o turistických a kultúrnych zaujímavostiach v obci a okolí, nedostatočná propagácia územia	
Cieľ projektu		Podpora CR v obci a blízkom okolí	
Výstupy		Informačné letáky	
Užívatelia		Obyvatelia z blízkeho i vzdialenejšieho okolia	
Indikátory monitoringu		Počet druhov informačných materiálov, počet oslovených osôb	
Poznámky		---	
Realizácia projektu			
Fáza/míľnik	Súčinnosť iného odboru alebo subjektu	Termín (mesiac/rok)	
Spracovanie a registrácia žiadosti o NFP, zhromaždenie príloh	OÚ	2018	
Predloženie projektu	Obec Údol	2019	
Realizácia	Stavebná spoločnosť	2020	
Financovanie projektu			
Druh výdavku	Náklady spolu (eur)	z toho verejný zdroje	z toho súkromné

						zdroje
		EU	ŠR	VÚC	Obec	
Realizácia projektu	3 000	2 250	600	0	150	0
Spolu	3 000	2 250	600	0	150	0

Základné údaje o projektovom zámere č. 3.1.1

Názov projektu	Likvidácia a sanácia čiernych skládok na území obce					
Garant	Obec Údol					
Partneri garanta (spolupráca s ...)	Projektová kancelária, stavebná spoločnosť, stavebný úrad					
Začatie a ukončenie projektu (od do)	2018-2019					
Stav projektu pred realizáciou	Prítomnosť čiernych skládok na území obce, znečisťovanie životného prostredia					
Cieľ projektu	Zlepšenie ochrany životného prostredia					
Výstupy	Odstránené čierne skládky					
Užívatelia	Obyvatelia obce a širšieho okolia					
Indikátory monitoringu	Počet odstránených čiernych skládok, objem odstráneného odpadu, počet odstránených druhov odpadu					
Poznámky	---					

Realizácia projektu

Fáza/míľnik	Súčinnosť iného odboru alebo subjektu	Termín (mesiac/rok)
Realizácia	Externý dodávateľ	2018-2019

Financovanie projektu

Druh výdavku	Náklady spolu (eur)	z toho verejné zdroje				z toho súkromné zdroje
		EU	ŠR	VÚC	Obec	
Príprava a realizácia projektu	10 000	7500	2000	0	500	0
Spolu	10 000	7500	2000	0	500	0

Základné údaje o projektovom zámere č. 3.2.1

Názov projektu	Regulácia koryta potoka v obci					
Garant	Obec Údol					
Partneri garanta (spolupráca s ...)	Projektová kancelária, stavebná spoločnosť, stavebný úrad					
Začatie a ukončenie projektu (od do)	2017-2018					
Stav projektu pred realizáciou	Ohrozenie obce povodňami, pripravená projektová dokumentácia					
Cieľ projektu	Zlepšenie ochrany životného prostredia, ochrany majetku občanov					
Výstupy	Regulované koryto potoka					
Užívatelia	Obyvatelia obce a širšieho okolia					
Indikátory monitoringu	Dĺžka regulovaného koryta, počet dotknutých osôb					
Poznámky	---					

Realizácia projektu

Fáza/míľník	Súčinnosť iného odboru alebo subjektu	Termín (mesiac/rok)				
Vypracovanie projektovej dokumentácie	Projektová kancelária	Pripravená				
Vydanie stavebného povolenia	Stavebný úrad	Pripravené				
Spracovanie a registrácia žiadosti o NFP, zhromaždenie príloh	OÚ	03-04/2017				
Predloženie projektu	Obec Údol	2017				
Realizácia	Stavebná spoločnosť	09/2017-10/2018				
Financovanie projektu						
Druh výdavku	Náklady spolu (eur)	z toho verejné zdroje	z toho súkromné zdroje			
		EU	ŠR	VÚC	Obec	
Príprava a realizácia projektu	700 000	525000	140000	0	35000	0
Spolu	700 000	525000	140000	0	35000	0

Základné údaje o projektovom zámere č. 3.2.1						
Názov projektu		Informačná kampaň na podporu separovaného odpadu a zníženie zakladenia čiernych skládok v obci				
Garant		Obec Údol				
Partneri garanta (spolupráca s ...)		---				
Začatie a ukončenie projektu (od do)		2017-2018				
Stav projektu pred realizáciou		Ohrozenie obce povodňami, pripravená projektová dokumentácia				
Cieľ projektu		Zlepšenie ochrany životného prostredia,				
Výstupy		Informovaná a poučená verejnosť				
Užívatelia		Obyvatelia obce a širšieho okolia				
Indikátory monitoringu		Druhy informačnej kampane, počet oslovených osôb, zníženie zakladania čiernych skládok				
Poznámky		---				
Realizácia projektu						
Fáza/míľnik		Súčinnosť iného odboru alebo subjektu			Termín (mesiac/rok)	
Realizácia		Stavebná spoločnosť			2017-2018	
Financovanie projektu						
Druh výdavku	Náklady spolu (eur)	z toho verejné zdroje				z toho súkromné zdroje
		EU	ŠR	VÚC	Obec	
Príprava a realizácia projektu	1000	0	0	500	500	0
Spolu	1000	0	0	500	500	0

ČASŤ D – REALIZAČNÁ ČASŤ

Realizačná časť popisuje postupy inštitucionálneho a organizačného zabezpečenia realizácie programu rozvoja obce Údol a približuje systém monitorovania a hodnotenia plnenia programu rozvoja obce na základe stanovených merateľných ukazovateľov. Súčasťou tejto časti je aj vecný a časový harmonogram realizácie programu formou akčných plánov.

5.1 Východiská a popis úloh jednotlivých partnerov pri realizácii

Pri realizácii PRO vystupujú ako partneri samosprávy obce Údol obyvatelia obce, ktorí mohli svoje požiadavky definovať v dotazníkom prieskume. V rámci prípravy dokumentu bol vypracovaný dotazník, ktorý bol distribuovaný do domácností a bolo možné ho vyplniť prostredníctvom internetovej stránky obce. Následne aktívne pristupovali k prerokovaniu finálneho návrhu PRO obce. Rovnako tak poslanci a zamestnanci OÚ boli prizvaní ku konzultácii jednotlivých častí strategického dokumentu.

5.2 Popis postupov organizačného a inštitucionálneho zabezpečenia

Realizácia Programu rozvoja obce je činnosťou samosprávy obce, a tá ju vykonáva prostredníctvom svojich orgánov. Samospráva jedenkrát ročne získa a spracuje pripomienky poslancov, OÚ, partnerov a verejnosti. Táto činnosť je naplánovaná do termínu december príslušného roku, kedy bude predložené hodnotenie PRO za predchádzajúci rok, aj jeho prípadná aktualizácia.

Vo vzťahu k realizácii PRO obecné zastupiteľstvo berie na vedomie návrh strategickej časti dokumentu, schvaľuje celý dokument PRO a každoročne schvaľuje vyhodnotenie jeho plnenia. Obecné zastupiteľstvo taktiež schvaľuje spolufinancovanie projektov. Obecné zastupiteľstvo schvaľuje každoročne hodnotiace a monitorovacie správy, rozhoduje o prípadných zmenách a aktualizácii programu.

Najvyšším výkonným orgánom obce a jeho predstaviteľom je starosta. Rozhoduje vo všetkých veciach správy obce, ktoré nespádajú do právomocí a kompetencií obecného zastupiteľstva. Starosta sa spolupodieľal na príprave dokumentu, riadil proces realizácie, podpisuje schválenie celého dokumentu, vykonáva uznesenia a zastupuje obec vo vzťahu k Programu rozvoja obce Údol k štátnym orgánom, k právnickým a fyzickým osobám. Inštitucionálnu a administratívnu stránku zabezpečuje obecný úrad.

5.3 Komunikačná stratégia

Rôzne formy komunikácie budú súčasťou každého z pripravovaných a realizovaných projektov Programu rozvoja obce v rámci povinnej i nep povinnej činnosti informovania a publicity (pri projektoch financovaných z EŠIF a dotačných titulov), alebo v rámci komunikácie zainteresovaných cieľových skupín pri príprave a realizácii jednotlivých projektov.

Komunikácia prebieha priamou účasťou na zasadnutiach obecného zastupiteľstva. Dôležitým nástrojom komunikácie je pre obec webová stránka, informačné tabule a rozhlas. Komunikácia s obyvateľmi prebieha neustále až do ukončenia platnosti PRO. Ďalším nástrojom komunikácie sú i rokovania v rámci obecného zastupiteľstva, kde materiál na rokovanie pripravuje starosta obce v súčinnosti so zamestnancami obce. Rovnako tak hlavný

kontrolór, vychádzajúc z definície jeho funkcie, môže dať stanovisko k prerokovanému materiálu.

Tabuľka - Komunikačný plán pre fázu realizácie PRO

Časový rámec	Miesto konania	Cieľová skupina	Forma	Téma, ciele	Vstupné údaje	Výstupy
10/2016	OÚ	Poslanci	Pracovné stretnutie	Projektové zámery na rok 2017	Základné údaje o projektových zámeroch	Návrh časového, inštitucionálneho a finančného zabezpečenia projektových zámerov na rok 2017
10/2016	OÚ	Občania	Verejné prerokovanie	Projektové zámery na rok 2017	Návrh časového, inštitucionálneho a finančného zabezpečenia projektových zámerov na rok 2017	Pripomienky a návrhy občanov
11/2016	OÚ	Poslanci	Pracovné stretnutie	Prepojenie PRO a programového rozpočtovania	Metodika programového rozpočtovania, výsledky hospodárenia 2016	Návrhy štruktúry programového rozpočtu na rok 2017
12/2016	OÚ	Občania	Verejné prerokovanie	Rozpočet obce na rok 2017	Návrh rozpočtu obce na rok 2017	Pripomienky a návrhy občanov, ponuka pre súkromných investorov
10/2017	OÚ	Poslanci	Pracovné stretnutie	Projektové zámery na rok 2018	Základné údaje o projektových zámeroch	Návrh časového, inštitucionálneho a finančného zabezpečenia projektových zámerov na rok 2018
10/2017	OÚ	Občania	Verejné prerokovanie	Projektové zámery na rok 2018	Návrh časového, inštitucionálneho a finančného zabezpečenia projektových zámerov na rok 2018	Pripomienky a návrhy občanov
11/2017	OÚ	Poslanci	Pracovné stretnutie	Prepojenie PRO a programového rozpočtovania	Metodika programového rozpočtovania, výsledky hospodárenia 2017	Návrhy štruktúry programového rozpočtu na rok 2018
12/2017	OÚ	Občania	Verejné prerokovanie	Rozpočet obce na rok 2018	Návrh rozpočtu obce na rok 2018	Pripomienky a návrhy občanov, ponuka pre súkromných investorov
10/2018	OÚ	Poslanci	Pracovné stretnutie	Projektové zámery na rok 2019	Základné údaje o projektových zámeroch	Návrh časového, inštitucionálneho a finančného zabezpečenia projektových

						zámerov na rok 2019	
10/2018	OÚ	Občania	Verejné prerokovanie	Projektové zámery na rok 2019	Návrh časového, inštitucionálneho a finančného zabezpečenia projektových zámerov na rok 2019	Pripomienky a návrhy občanov	a
11/2018	OÚ	Poslanci	Pracovné stretnutie	Prepojenie PRO a programového rozpočtovania	Metodika programového rozpočtovania, výsledky hospodárenia 2018	Návrhy štruktúry programového rozpočtu na rok 2019	
12/2018	OÚ	Občania	Verejné prerokovanie	Rozpočet obce na rok 2019	Návrh rozpočtu obce na rok 2019	Pripomienky a návrhy občanov, ponuka pre súkromných investorov	
10/2019	OÚ	Poslanci	Pracovné stretnutie	Projektové zámery na rok 2020	Základné údaje o projektových zámeroch	Návrh časového, inštitucionálneho a finančného zabezpečenia projektových zámerov na rok 2020	
10/2019	OÚ	Občania	Verejné prerokovanie	Projektové zámery na rok 2020	Návrh časového, inštitucionálneho a finančného zabezpečenia projektových zámerov na rok 2020	Pripomienky a návrhy občanov	a
11/2019	OÚ	Poslanci	Pracovné stretnutie	Prepojenie PRO a programového rozpočtovania	Metodika programového rozpočtovania, výsledky hospodárenia 2019	Návrhy štruktúry programového rozpočtu na rok 2020	
12/2019	OÚ	Občania	Verejné prerokovanie	Rozpočet obce na rok 2020	Návrh rozpočtu obce na rok 2020	Pripomienky a návrhy občanov, ponuka pre súkromných investorov	
10/2020	OÚ	Poslanci	Pracovné stretnutie	Projektové zámery na rok 2021	Základné údaje o projektových zámeroch	Návrh časového, inštitucionálneho a finančného zabezpečenia projektových zámerov na rok 2021	
10/2020	OÚ	Občania	Verejné prerokovanie	Projektové zámery na rok 2021	Návrh časového, inštitucionálneho a finančného zabezpečenia projektových zámerov na rok 2021	Pripomienky a návrhy občanov	a
11/2020	OÚ	Poslanci	Pracovné stretnutie	Prepojenie PRO a programového rozpočtovania	Metodika programového rozpočtovania,	Návrhy štruktúry programového rozpočtu na rok	

				rozpočtovania	výsledky hospodárenia 2020	2021
12/2020	OÚ	Občania	Verejné prerokovanie	Rozpočet obce na rok 2021	Návrh rozpočtu obce na rok 2021	Pripomienky a návrhy občanov, ponuka pre súkromných investorov
10/2021	OÚ	Poslanci	Pracovné stretnutie	Projektové zámery na rok 2022	Základné údaje o projektových zámeroch	Návrh časového, inštitucionálneho a finančného zabezpečenia projektových zámerov na rok 2022
10/2021	OÚ	Občania	Verejné prerokovanie	Projektové zámery na rok 2022	Návrh časového, inštitucionálneho a finančného zabezpečenia projektových zámerov na rok 2020	Pripomienky a návrhy občanov
11/2021	OÚ	Poslanci	Pracovné stretnutie	Prepojenie PRO a programového rozpočtovania	Metodika programového rozpočtovania, výsledky hospodárenia 2022	Návrhy štruktúry programového rozpočtu na rok 2022
12/2021	OÚ	Občania	Verejné prerokovanie	Rozpočet obce na rok 2022	Návrh rozpočtu obce na rok 2022	Pripomienky a návrhy občanov, ponuka pre súkromných investorov

Formulár - Záznam z verejného prerokovania

Zápis o prerokovaní strategického dokumentu v komisiách samosprávy

Názov dokumentu: Program rozvoja obce Údol na roky 2016 – 2022

Pripomienkovanie realizoval: odborný útvar samosprávy (napr. kancelária starostu)

Termín pripomienkovania: kedy

Oznam uverejnený: kde

Text dokumentu k dispozícii: kde

Spôsob doručenia pripomienok: poštou, do schránky, e-mailom a pod.

Priamo oslovené subjekty: výbory mestských častí, mimovládne organizácie a pod.

Pripomienka č. 1

Text pripomienky:

Pripomienka sa týka časti dokumentu:

Zaslal: *názov komisie a dátum zasadnutia*

Zdôvodnenie komisie:

Vyjadrenie odborného útvaru: *pripomienku akceptujeme/neakceptujeme*

Zdôvodnenie odborného útvaru:

Počet pripomienok: celkový počet: akceptované:

Zápis spracoval: meno, funkcia, dňa, podpis

5.4 Systém monitorovania a kontroly

Cieľom monitoringu akčného plánu a projektových zámerov obce Údol je zostaviť komplexnú informáciu o tom, ako sa plnia opatrenia navrhnuté v PRO počas celého obdobia platnosti dokumentu. Tieto údaje sú k dispozícii pre samosprávu a širokú verejnosť.

Samospráva jedenkrát ročne získa a spracuje pripomienky partnerov, OÚ, poslancov a verejnosti. Táto činnosť je naplánovaná do termínu príslušného roku, kedy bude predložené hodnotenie PRO za predchádzajúci rok, jeho prípadná aktualizácia, hodnotenie ukazovateľov vrátane korekcií v rámci pravidelného každoročného hodnotenia. V prípade nutnosti korekcií mimo stanovené termíny vykoná korekciu starosta obce.

Akčný plán je zoradený podľa opatrení a aktivít. Realizáciu navrhnutých aktivít a ich monitoring zabezpečuje štatutárny zástupca obce Údol, alebo poverený pracovník obecného úradu. V niektorých prípadoch je ako realizátor danej aktivity uvedený iný subjekt (investor, prevádzkovateľ, partnerská inštitúcia a pod.) V akčnom pláne sú vymenované aktivity bežného, kapitálového a podporného charakteru v časovom slede. Ide o aktivity, ktoré je potrebné realizovať v ďalšom období. Akčný plán a projektové zámery sú spracované na základe údajov v schválenom rozpočte obce.

Správa o plnení akčného plánu a projektových zámerov bude spracovaná vždy k 1.12. príslušného roka v zmysle Programu rozvoja obce Údol.

Tabuľka - Plán hodnotenia a monitorovania

Plán priebežných hodnotení PRO na programové obdobie 2016-2022		
Typ hodnotenia	Vykonať prvýkrát	Dôvod vykonania/periodicita
Strategické	Najskôr v roku 2019	Podľa rozhodnutia obce/koordinátora PRO a vzniknutej spoločenskej potreby
Operatívne	V prípade potreby	
Tematické	2017	Téma hodnotenia identifikovaná ako riziková časť vo výročnej monitorovacej správe za predchádzajúci kalendárny rok
Ad hoc mimoriadne	V prípade potreby	Pri značnom odklone od stanovených cieľov a hodnôt ukazovateľov
AD hoc hodnotenie celého PRO alebo jeho častí		Na základe rozhodnutia starostu, kontrolného orgánu obce, podnetu poslancov - na základe protokolu NKÚ SR, správy auditu a pod.

Zdroj: Vlastné spracovanie

ČASŤ E – FINANČNÁ ČASŤ

Finančná časť PRO obce poukazuje na finančné zabezpečenie jednotlivých opatrení a aktivít, inštitucionálnu a organizačnú stránku realizácie PRO v podmienkach obce Údol. Súčasťou tejto časti je vymedzenie indikatívneho finančného plánu na celú realizáciu PRO, model viaczdrojového financovania ako aj hodnotiace tabuľky pre výber projektov.

Tabuľka - Intervenčná tabuľka - Príklad modelu viaczdrojového financovania

Viaczdrojové financovanie							
Prioritná oblasť	Celkové náklady	Verejné zdroje					Súkromné zdroje
		EÚ	štát	VÚC	obec	spolu	
Opatrenie 1.1	8 000	6 000	1 600	0	400	8 000	0
Opatrenie 1.2	800 000	600 000	160 000	0	40 000	800 000	0
Opatrenie 1.3	136 473,22	1 02354,915	27 294,64	0	6 823,661	136 473,22	0
Opatrenie 1.4	232 348,95	174 261,71	46 469,79	0	11 617,45	232 348,95	0
Opatrenie 1.5	8 000	6 000	1 600	0	400	8 000	0
Opatrenie 2.1	17 500	11 250	3 000	1500	1750	17 500	0
Opatrenie 2.2	300 000	225 000	60 000	0	15 000	300 000	0
Opatrenie 2.3	10 000	7 500	2 000	0	500	10 000	0
Opatrenie 2.4	5 000	3 750	1 000	0	250	5 000	0
Opatrenie 2.5	293 251,3	219 938,475	58 650,26	0	14 662,565	293 251,3	0
Opatrenie 2.6	10 000	7 500	2 000	0	500	10 000	0
Opatrenie 2.7	19 000	14 250	3 800	0	950	19 000	0
Opatrenie 2.8	81 000	60 750	16 200	0	4 050	81 000	0
Opatrenie 2.9	3 000	2 250	600	0	150	3 000	0
Opatrenie 3.1	10 000	7 500	2 000	0	500	10 000	0
Opatrenie 3.2	700 000	525 000	140 000	0	35 000	700 000	0
Opatrenie 3.3	1 000	750	200	0	50	1 000	0
Spolu	2634573,47	193305,10	526215,69	0	133054,67	2634573,47	0

Tabuľka - Indikatívny rozpočet - sumarizácia

	2016	2017	2018	2019	2020	2021	2022
I. Hospodárska oblasť	0	0	256822,17	0	128 000	0	800 000
II. Sociálna oblasť	0	256251,3	330 000	19 000	63 500	0	70 000
III. Environmentálna oblasť	0	0	701 000	10 000	0	0	0

ZÁVER**Formulár - Schválenie Programu rozvoja obce Údol**

Schválenie PRO	
Názov dokumentu	Program rozvoja obce Údol na roky 2016 - 2022
Štruktúra dokumentu	<p>Časť 1 – Analytická časť Analytická časť obsahuje komplexné hodnotenie a analýzu východiskovej situácie obce s väzbami na širšie územie.</p> <p>Časť 2 – Strategická časť Táto časť obsahuje stratégiu rozvoja územia pri zohľadnení jeho vnútorných špecifik a určuje hlavné ciele a priority rozvoja obce.</p> <p>Časť 3 – Programová časť Obsahuje najmä zoznam opatrení a aktivít na zabezpečenie realizácie PRO.</p> <p>Časť 4 – Realizačná časť Zameriava sa na popis postupov inštitucionálneho a organizačného zabezpečenia realizácie PRO, systém monitorovania a hodnotenia plnenia PRO s ustanovením merateľných ukazovateľov, tiež vecný a časový harmonogram realizácie PRO formou akčných plánov.</p> <p>Časť 5 – Finančná časť Obsahuje finančné zabezpečenie jednotlivých opatrení a aktivít, inštitucionálnu a organizačnú stránku realizácie PRO.</p>
Spracovanie	<p>Program rozvoja obce Údol na roky 2016-2020 bol spracovaný v súlade s Metodikou na vypracovanie programu hospodárskeho rozvoja a sociálneho rozvoja obce/obcí/VÚC, ktorá bola vydaná Ministerstvom dopravy, výstavby a regionálneho rozvoja SR dňa 18/8/2014 a to v nadväznosti na novelu Zákona o podpore regionálneho rozvoja schválenej vládou SR 1. januára 2015.</p> <ul style="list-style-type: none"> - externí odborníci – spracovanie na kľúč, vypracovanie odborne spôsobilou osobou, - s poslancami, starostom a pracovníkmi samosprávy. <p>Spracovanie dokumentu prebiehalo v termíne od júna 2016 – do októbra 2016.</p> <p>Riadiaci tím pozostával z:</p> <p>Dodávateľ Starosta obce: Štefan Arendáč Zástupca starostu: Mgr. Rastislav Sokol Poslanci obecného zastupiteľstva: Pavel Mikita, Mgr. Danko Spišiaková, Mgr. Rastislav Sokol, Helena Dicová, Ján Murcko</p> <p>Financovanie spracovania obec hradí z vlastných zdrojov.</p>

Prerokovanie	<p>Verejné pripomienkovanie prebiehalo v termíne 28. 10. 2016 – 4. 11. 2016. Dokument bol uverejnený na internetovej stránke obce Údol.</p> <p>Počas verejného pripomienkovania neboli doručené žiadne pripomienky.</p>
Schválenie	

PRÍLOHY

1. Povinné prílohy

Príloha č.1 - Zoznam členov riadiaceho tímu, pracovných skupín a partnerov zapojených do spracovania PRO

Zoznam členov riadiaceho tímu	
Štefan Arendáč	Starosta obce
Mgr. Rastislav Sokol	Zástupca starostu obce
Zoznam členov pracovných skupín	
Funkcia v strategickom plánovaní	Funkcia v pracovnom zaradení
Hospodárska skupina	
Mgr. Rastislav Sokol	zodpovedný za finančnú časť, finančné plánovanie, rozpočty
Ján Murcko	zodpovedný za stanovené ciele a opatrenia
Sociálna skupina	
Mgr. Dana Spišiaková	zodpovedná za strategickú a programovú časť
Helena Dicová	zodpovedná za strategickú a programovú časť, zabezpečenie komunikácie s verejnosťou
Environmentálna skupina	
Mgr. Rastislav Sokol	riadenie procesu spracovania, zodpovedná za realizačnú časť
Ján Murcko	dohľad nad jednotlivými zámermi
Zoznam partnerov zapojených do spracovania PRO	

Zdroj: vlastné spracovanie

Príloha č.2 - Zoznam informačných zdrojov použitých v PRO

Zoznam analyzovaných koncepčných dokumentov				
Názov dokumentu / zdroj dát	Platnosť	Úroveň dokumentu	Oblasť dát / téma	Webová stránka
Stratégia Európa 2020	2020	európska		http://www.eu2020.gov.sk/
Partnerská dohoda SR na roky 2014 – 2020	2020	národná		http://www.partnerskadohoda.gov.sk/
Národná stratégia regionálneho rozvoja	2030	národná		http://www.telecom.gov.sk
Národný rozvojový plán	2020	národná		http://www.nsrr.sk/
Program hospodárskeho a sociálneho rozvoja Prešovského samosprávneho kraja	2020	regionálna	Strategická časť, regionálny rozvoj	https://www.pokraj.sk/sk/samosprava/kompetencie-psk/regionalny-rozvoj/phsr-psk-2014-2020/
Program hospodárskeho a sociálneho rozvoja obce Údol	2015	lokálna	Analytická časť	
Sčítanie obyvateľov, domov a bytov 2011	-----	národná	Demografia Bytový a domový fond	http://slovak.statistics.sk
Štatistický úrad SR	-----	národná	Demografia	http://slovak.statistics.sk
Atlas SR	-----	národná	Poloha obce	
Google Earth	-----	nadnárodná	Poloha a vzdialenosti, doprava	http://www.maps.google.com
Obecný úrad Údol	-----	lokálna	Vybavenosť, strategické priority, finančná a rozpočtová oblasť	http://www.udol.sk/
Štandardy minimálnej vybavenosti obcí	-----	národná	Domový a bytový fond	http://www.telecom.gov.sk/index/index.php?ids=75272
Cestovný poriadok	-----	národná	Autobusové spojenia	http://www.cp.sk
Regionalizácia cestovného ruchu v SR	-----	národná	Cestovný ruch	http://www.telecom.gov.sk/index/index.php?ids=102432

Zdroj: vlastné spracovanie

Príloha č. 3 - Zoznam použitých skratiek

ESF - Európsky sociálny fond
ha - hektár
IBV - Individuálna bytová västavba
IP - Investičná priorita
KH - Kohézny fond
km - kilometer
LAU - lokálna štatistická územná jednotka
MF SR - Ministerstvo financií Slovenskej republiky
MH SR - Ministerstvo hospodárstva Slovenskej republiky
MŠ - Materská škola
MŽP SR - Ministerstvo životného prostredia Slovenskej republiky
NFP - Nenávratný finančný príspevok
NSRR - Národný strategický referenčný rámec
NUTS - Nomenklatúra územných štatistických jednotiek
OÚ - Obecný úrad
PHSR - Plán hospodárskeho a sociálneho rozvoja
PHRSR - Plán hospodárskeho rozvoja a sociálneho rozvoja
PPA - Pôdohospodárska platobná agentúra
príp. - prípadne
PRO - Program rozvoja obce
SR - Slovenská republika
s.r.o. - spoločnosť s ručeným obmedzením
SWOT analýza - Analýza silných a slabých stránok, príležitostí a hrozieb
ŠODB - Sčítanie obyvateľov, domov a bytov
ŠÚ SR - Štatistický úrad Slovenskej republiky
ŽP - životné prostredie
ZŠ - základná škola

Príloha č. 4 - Akčný plán na daný rozpočtový rok s výhľadom do roku 2022

Akčný plán pre Hospodársku oblasť v obci Údol Priorita A) Skvalitnenie technickej infraštruktúry			
Aktivita	Rok	Zodpovedá	Financovanie
Opatrenie 1.1 - Rekonštrukcia vodovodu			
Projekt 1.1.1 – Obnova obecného vodovodu	2019-2020	Obec Údol	8 000
Opatrenie 1.2 - Vybudovanie kanalizácie			
Projekt 1.2.1 – Vybudovanie verejnej kanalizačnej siete v obci	2020-2022	Obec Údol	800 000
PRIORITA B) Zlepšenie stavu obecných budov			
Opatrenie 1.3 - Rekonštrukcia KD			
Projekt 1.3.1 - Rekonštrukcia budovy miestneho KD a OÚ	2017-2018	Obec Údol	136 473,22
Opatrenie 1.4 - Rekonštrukcia MŠ			
Projekt 1.4.1 – Prestavba bývalej MŠ na Dom smútku	2017-2018	Obec Údol	112 348,95
Projekt 1.4.2 - Obnova budovy MŠ	2019-2020	Obec Údol	120 000
Opatrenie 1.5 - Rekonštrukcia hasičskej zbrojnice			
Projekt 1.5.1 – Obnova budovy hasičskej zbrojnice	2017-2018	Obec Údol	8 000

Akčný plán pre Sociálnu oblasť v obci Údol Priorita C) Podpora bývania v obci			
Aktivita	Rok	Zodpovedá	Financovanie
Opatrenie 2.1 - Tvorba strategických plánov rozvoja			
Projekt 2.1.1 – Vypracovanie územného plánu obce	2017-2018	Obec Údol	15 000
Projekt 2.1.2 - Vypracovanie komunitného plánu obce	2017-2018	Obec Údol	500
Projekt 2.1.3 - Vypracovanie koncepcie rozvoja CR v obci a blízkom okolí	2019-2020	Obec Údol	2 000
Opatrenie 2.2 - Výstavba bytov			
Projekt 2.2.1 – Vybudovanie obecných nájomných bytov	2017-2018	Obec Údol	300 000
Opatrenie 2.3 - Vytváranie zón IBV			
Projekt 2.3.1 – Vytvorenie	2018	Obec Údol	10 000

individuálnych pozemkov na výstavbu rodinných domov			
Opatrenie 2.4 - Dobudovanie priekop v miestnych častiach			
Projekt 2.4.1 – Rekonštrukcia a dostavba priekop do miestnych častí	2016-2018	Obec Údol	5 000
PRIORITA D) Zlepšenie možností voľnočasových aktivít			
Opatrenie 2.5 - Obnova ihrísk a športovísk			
Projekt 2.5.1 – Rekonštrukcia detského ihriska pri MŠ	2019-2020	Obec Údol	7 000
Projekt 2.5.2 – Modernizácia športovísk v obci	2019-2020	Obec Údol	30 000
Projekt 2.5.3 – Vybudovanie cyklotrasy	2017	Obec Údol	256 251,30
Opatrenie 2.6 - Vybudovanie oddychovej zóny			
Projekt 2.6.1 – Vytvorenie oddychovej zóny v obci	2019-2020	Obec Údol	10 000
Opatrenie 2.7 - Organizácia kultúrnych podujatí			
Projekt 2.7.1 – Vybudovanie amfiteátra	2018-2019	Obec Údol	19 000
PRIORITA E) Podpora cestovného ruchu			
Opatrenie 2.8 - Vybudovanie zariadení zvyšujúcich atraktivitu obce			
Projekt 2.8.1 – Zriadenie obecného informačného centra	2019-2020	Obec Údol	8 000
Projekt 2.8.2 – Osadenie nových informačných máp obce a blízkeho okolia	2019-2020	Obec Údol	3 000
Projekt 2.8.3 – Zriadenia obecného múzea	2020-2022	Obec Údol	70 000
Opatrenie 2.9 - Tvorba propagačných materiálov			
Opatrenie 2.9 - Tvorba propagačných materiálov	2018-2020	Obec Údol	3 000

Akčný plán pre Environmentálnu oblasť v obci Údol Priorita F) Zvýšenie kvality životného prostredia			
Aktivita	Rok	Zodpovedá	Financovanie
Opatrenie 3.1 - Likvidácia čiernych skládok			

Projekt 3.1.1 – Likvidácia a sanácia čiernych skládok na území obce	2018-2019	Obec Údol	10 000
Opatrenie 3.2 - Regulácia potoka			
Projekt 3.2.1 – Regulácia koryta potoka v obci	2017-2018	Obec Údol	700 000
Opatrenie 3.3 - Informačná kampaň na podporu separovaného odpadu			
Projekt 3.3.1 – Informačná kampaň na podporu separovaného odpadu a zníženie zakladenia čiernych skládok v obci	2017-2018	Obec Údol	1 000

2. Ostatné prílohy

Príloha 5 - Zámer spracovania PRO

Názov dokumentu	Program rozvoja obce Údol na roky 2016-2022
Forma spracovania	PRO bol spracovaný externými odborníkmi v spolupráci s pracovníkmi obce.
Riadenie procesu spracovania	Proces spracovania PRO prebehol za účasti pracovných skupín, ktoré mali za úlohu riadiť jednotlivé oblasti pôsobnosti: hospodársku, environmentálnu a sociálnu.
Obdobie spracovania	Spracovanie PRO prebiehalo v období od júna do októbra 2016. Harmonogram spracovania je bližšie rozpracovaný v prílohe 6.
Financovanie spracovania	<ul style="list-style-type: none"> - náklady na vlastné spracovanie – experti (vyjadrené v osobohodinách) - náklady na získanie informačných podkladov – štatistiky, analýzy, prognózy, dotazníky, - náklady na stretnutia – pracovné skupiny a verejnosť, - náklady na publicitu – tlač informačných materiálov, úprava elektronických médií.

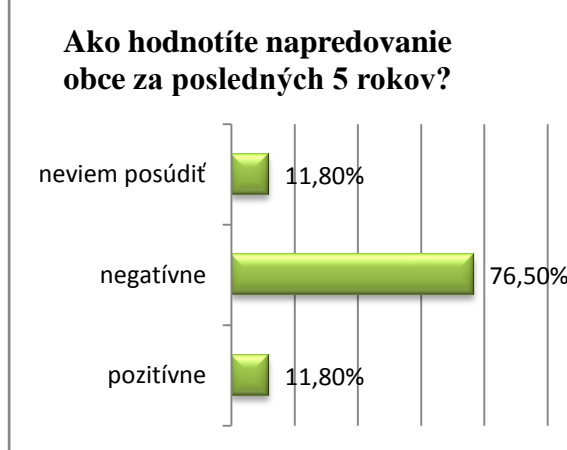
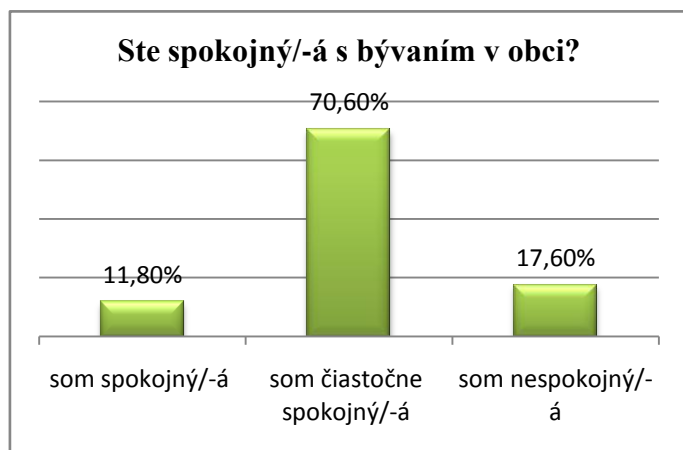
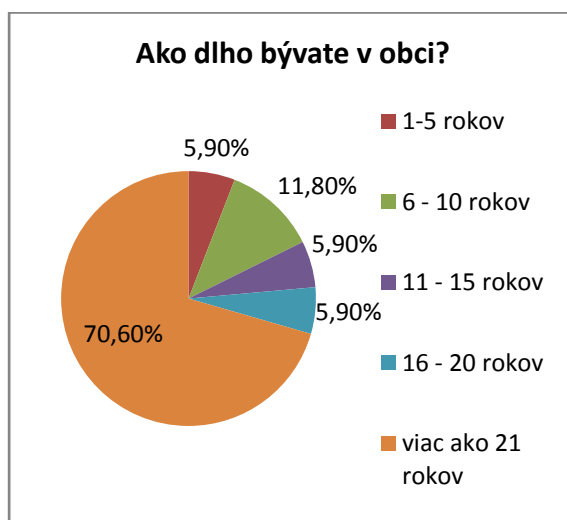
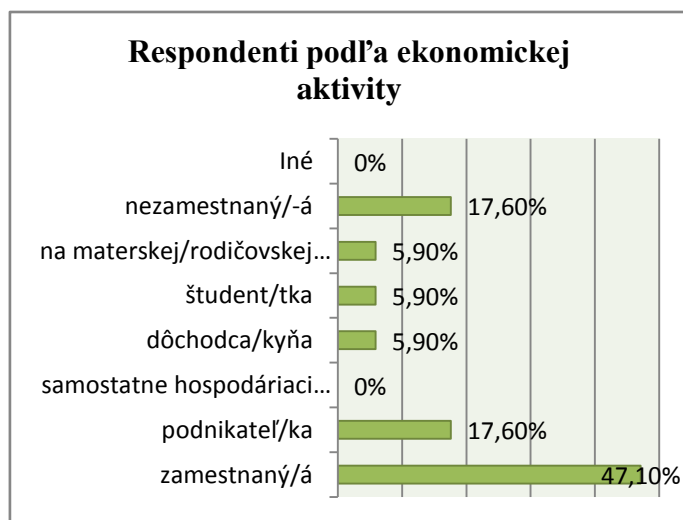
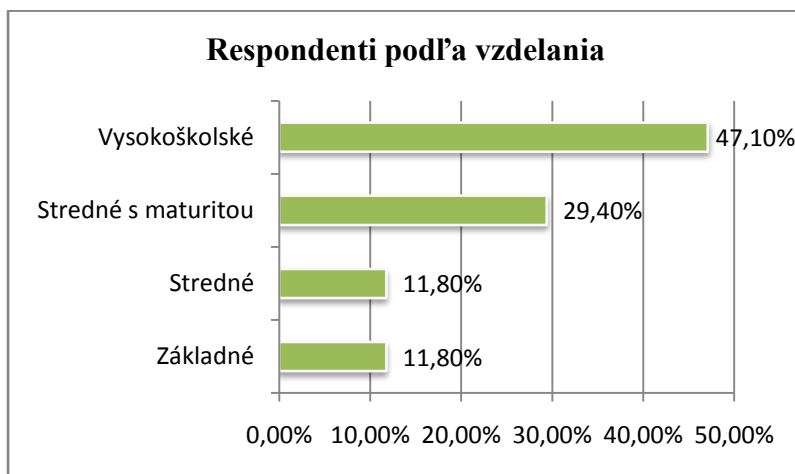
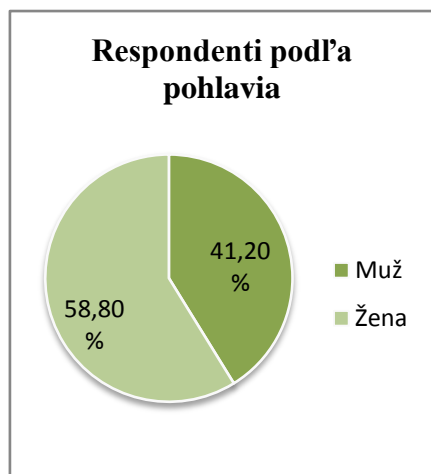
Zdroj: vlastné spracovanie

Príloha 6 - Harmonogram spracovania PRO

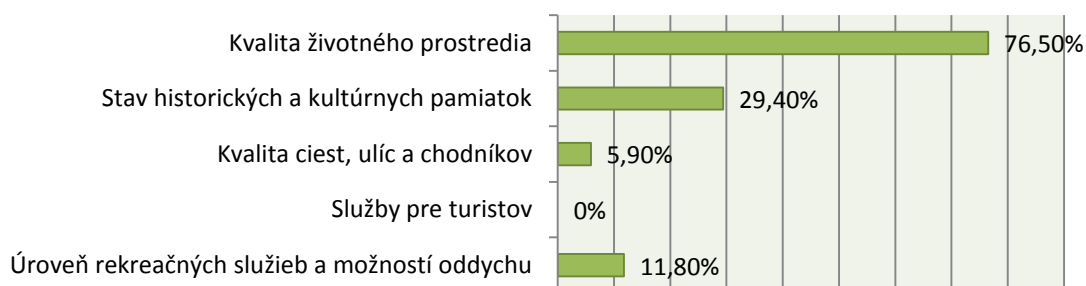
Harmonogram spracovania PRO - rok 2016												
	I	II	III	IV	V	VI	VII	VIII	IX	X	XI	XII
Úvod						X						
Analytická časť						X	X					
Strategická časť							X					
Programová časť							X	X				
Realizačná časť								X				
Finančná časť									X			
Záver										X		

Zdroj: Weisová, Bernátová: Strategické plánovanie samosprávy, Municipalia 2012

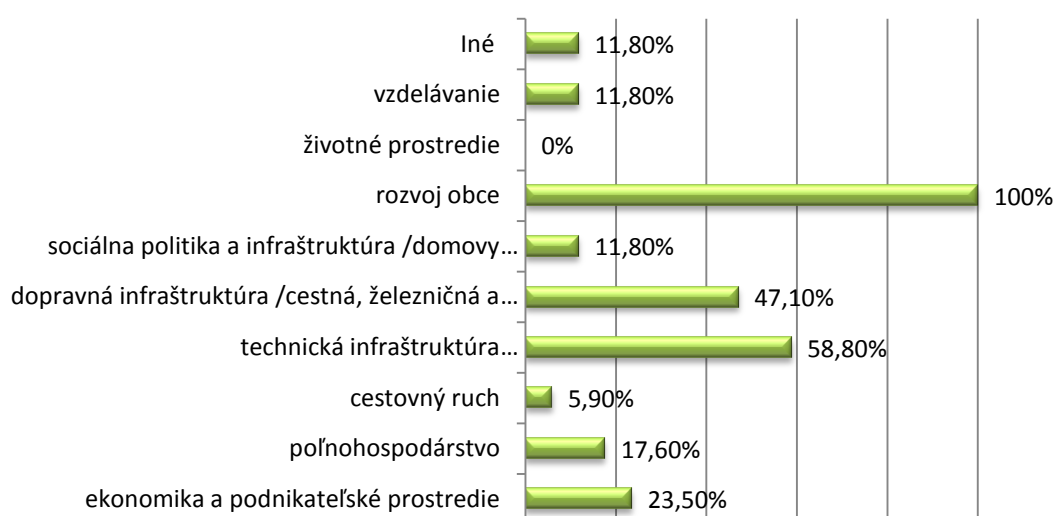
Príloha 7 - Vyhodnotenie výsledkov dotazníkového prieskumu obyvateľov obce



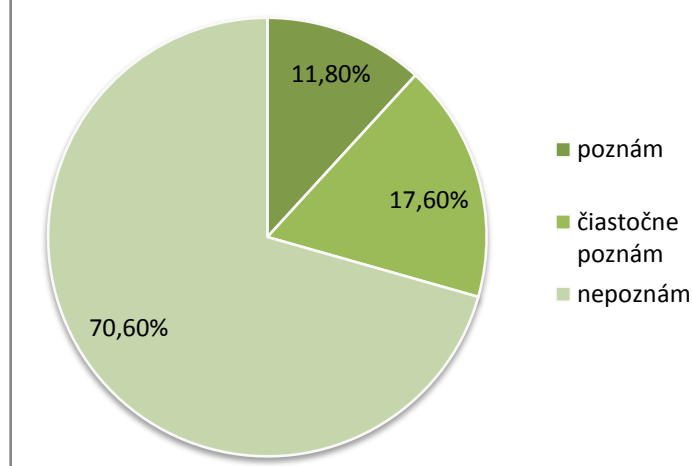
V ktorých oblastiach považujete obec za atraktívnu?



V čom vidíte najväčšie nedostatky v obci?



Poznáte rozvojové plány obce?



Na ktoré oblasti a aktivity by sa mal podľa Vášho názoru sústrediť rozvoj obce v budúcom období?	
rekonštrukcia miestnych komunikácií	35,30%
podpora rozvoja podnikania	5,90%
rekonštrukcia verejných budov	29,40%
rozšírenie ponuky a kvality obchodu a služieb	17,60%
starostlivosť o pamiatky	0%
vybudovanie nových ihrísk a športovísk	23,50%
podpora ďalšieho vzdelávania obyvateľov	0%
informačné systémy obce	5,90%
ochrana prírody a životného prostredia	11,80%
úprava verejných priestranstiev	47,10%
rozvoj cestovného ruchu	11,80%
kultivácia a výsadba zelene	17,60%
bytová výstavba a nové stavebné pozemky	35,30%
rozšírenie existujúcich kultúrnych podujatí	23,50%
spoločenský život	29,40%
poskytovanie sociálnej starostlivosti	11,80%

Aké konkrétne projekty v obci navrhujete realizovať?
Výsadba novej zelene
Príprava stavebných pozemkov
Rozšírenie ponuky a kvality obchodu
Výstavba domu smútku
Kultúrne a spoločenské podujatia pre občanov
Rekonštrukcia kultúrneho domu
Minipark
Kanalizácia
Vyčistenie a údržba miestneho potoka
Oprava a rozšírenie detského ihriska a jeho okolia
Zmapovanie a zlikvidovanie čiernych skládok
Dom dôchodcov