

PROGRAM HOSPODÁRSKEHO ROZVOJA
A SOCIÁLNEHO ROZVOJA OBCE

K O L Í Ň A N Y

NA ROKY 2016-2020



marec 2016



Spracovateľ dokumentu:

Regionálna rozvojová agentúra Topoľčiansko

sídlo: Ul. sv. Cyrila a sv. Metoda 4595/18, 955 01 Topoľčany

IČO: 37857631

DIČ: 2022107736

tel./fax: 038/53 00 668

mobil: 0911 193 965, 0911 204 318

e-mail: info@rrato.eu

web: www.rrato.eu





Názov:	Program hospodárskeho rozvoja a sociálneho rozvoja obce Kolíňany na roky 2016 - 2020
Územné vymedzenie:	Nitriansky kraj, okres Nitra, obec Kolíňany
Územný plán obce:	áno (2015)
Dátum schválenia PHSR:	
Dátum platnosti:	
Verzia	1.0
Publikovaný verejne:	



OBSAH

ZOZNAM POUŽITÝCH SKRATIEK	6
ZOZNAM OBRÁZKOV	7
ZOZNAM GRAFOV.....	7
ZOZNAM TABULIEK.....	8
ÚVOD	9
ANALYTICKÁ ČASŤ	11
Základná charakteristika obce	11
História obce Kolíňany	13
Predpoklady pre rozvoj cestovného ruchu	13
Prírodné podmienky	15
Geomorfologické členenie územia.....	15
Pedologické pomery	16
Hydrologické pomery	16
Klimatické podmienky	16
Živočíšstvo.....	16
Rastlinstvo.....	16
Štruktúra pôdneho fondu.....	16
Obyvateľstvo	17
Demografia	17
Technická infraštruktúra.....	21
Telekomunikácie	21
Energetické siete.....	21
Cestné a dopravné siete.....	22
Vodné hospodárstvo a kanalizácie	22
Odpadové hospodárstvo	22
Sociálna infraštruktúra	24
Domový a bytový fond	24
Školstvo	25
Zdravotníctvo a sociálna starostlivosť	26
Služby obyvateľstvu	26
Ekonomická základňa obce	27
Podnikateľské aktivity v obci Kolíňany	27
Majetok obce.....	28
Združenia a organizácie na území obce	29
VYHODNOTENIE PREDCHÁDZAJÚCEHO OBDOBIA A PHSR OBCE KOLÍŇANY	30



Realizované projekty obce	30
VYHODNOTENIE DOTAZNÍKOVÉHO PRIESKUMU	31
SWOT ANALÝZA	37
STRATEGICKÁ ČASŤ	39
KLÚČOVÉ DISPARITY A HLAVNÉ FAKTORY ROZVOJA	39
Koherentné poradie disparít	39
Koherentné poradie faktorov rozvoja	39
ROZVOJOVÁ VÍZIA	40
PROGRAMOVÁ ČASŤ	42
Popis jednotlivých aktivít	43
REALIZAČNÁ ČASŤ	47
Zabezpečenie realizácie programu hospodárskeho rozvoja a sociálneho rozvoja obce ..	47
Väzby na strategické dokumenty kraja	47
Organizačné zabezpečenie manažmentu programu	50
Inštitucionálne zabezpečenie formou partnerstva	51
Komunikačná stratégia	52
Monitorovanie a hodnotenie	53
Harmonogram realizácie	57
Akčný plán obce Koliňany	57
FINANČNÁ ČASŤ	58
ZÁVER	62
ZDROJE INFORMÁCIÍ	64
PRÍLOHY	64



ZOZNAM POUŽITÝCH SKRATIEK

CR - cestovný ruch
ČOV - čistička odpadových vôd
EŠIF - európske štrukturálne a investičné fondy
EÚ - Európska únia
IBV - individuálna bytová výstavba
IKT - informačno - komunikačné technológie
KBV - komplexná bytová výstavba
MŠ - materská škola
OcÚ - obecný úrad
PR NSK - Program rozvoja Nitrianskeho samosprávneho kraja
NR SR - Národná rada Slovenskej republiky
NSK - Nitriansky samosprávny kraj
PHSR - program hospodárskeho rozvoja a sociálneho rozvoja obce
ROEP - konanie o obnove evidencie pozemkov
SODB - sčítanie obyvateľov, domov a bytov
SR - Slovenská republika
ŠR - štátny rozpočet
ŠÚ - štatistický úrad
TKO - tuhý komunálny odpad
ÚP - územný plán
OZ - občianske združenie
Z. z. - zbierka zákonov
ZŠ - základná škola
ŽP - životné prostredie



ZOZNAM OBRÁZKOV

Obrázok č. 1 - Mapa administratívneho členenia okresu Nitra s vyznačením katastra obce Kolíňany

Obrázok č. 2 - Poloha obce v rámci územia Slovenska a Nitrianskeho kraja

Obrázok č. 3 - Erb obce Kolíňany

Obrázok č. 4 - Rímskokatolícky kostol sv. Štefana z 12. storočia

Obrázok č. 5 - Prírodný amfiteáter v obci Kolíňany

Obrázok č. 6 - Múzeum v obci Kolíňany

Obrázok č. 7 - Rybník obce Kolíňany

ZOZNAM GRAFOV

Graf č. 1 - Vývoj počtu obyvateľov

Graf č. 2 - Vývoj prirodzeného prírastku v obci

Graf č. 3 - Vývoj migračného prírastku v obci

Graf č. 4 - Vývoj komunálneho odpadu počas obdobia 2007-2014

Graf č. 5 - Podiel žien a mužov na účasti v dotazníkovom prieskume

Graf č. 6 - Veková štruktúra účastníkov dotazníkového prieskumu

Graf č. 7 - Miesto pracoviska respondentov

Graf č. 8 - Dôvody respondentov zotrvania v obci

Graf č. 9 - Spokojnosť respondentov so službami obce

Graf č. 10 - Zapájanie sa občanov do rozvojových aktivít obce

Graf č. 11 - Možnosti budúceho rozvoja obce



ZOZNAM TABULIEK

- Tabuľka č. 1 - Pôdny fond v obci Kolíňany v ha za rok 2014
- Tabuľka č. 2 - Vývoj počtu obyvateľov v obci Kolíňany
- Tabuľka č. 3 - Národnostná štruktúra v obci
- Tabuľka č. 4 - Náboženská štruktúra v obci Kolíňany
- Tabuľka č. 5 - Veková štruktúra v obci
- Tabuľka č. 6 - Vzdelanostná štruktúra v obci
- Tabuľka č. 7 - Ekonomická aktivita v obci
- Tabuľka č. 8 - Separovaný zber v obci za roky 2007-2014
- Tabuľka č. 9 - Množstvo odpadov vyprodukovaných v roku 2014
- Tabuľka č. 10 - Bytový a domový fond
- Tabuľka č. 11 - Bytový a domový fond
- Tabuľka č. 12 - Bytový a domový fond
- Tabuľka č. 13 - Bytový a domový fond
- Tabuľka č. 14 - Bytový a domový fond
- Tabuľka č. 15 - Prehľad pravidelných podujatí zriadených prostredníctvom OcÚ
- Tabuľka č. 16 - Živnostníci a podnikatelia v obci Kolíňany
- Tabuľka č. 17 - Majetok obce v eurách
- Tabuľka č. 18 - Vývoj príjmov a výdavkov v obci Kolíňany
- Tabuľka č. 19 - SWOT analýza
- Tabuľka č. 20 - Špecifické ciele a opatrenia v prioritných oblastiach
- Tabuľka č. 21 - Aktivity v rámci opatrení
- Tabuľka č. 22 - Realizácia činnosti PHSR na úrovni programu
- Tabuľka č. 23 - Vecný a časový harmonogram monitorovania plnenia PHSR Kolíňany
- Tabuľka č. 24 - Vecný a časový harmonogram hodnotenia plnenia PHSR Kolíňany
- Tabuľka č. 25 - Plán hodnotenia a monitorovania realizácie PHSR
- Tabuľka č. 26 - Merateľné ukazovatele jednotlivých aktivít
- Tabuľka č. 27 - Indikatívny finančný plán realizácie PHSR v €
- Tabuľka č. 28 - Súhrnný prehľad projektových zámerov obce Kolíňany na roky 2016 - 2020



ÚVOD

V súvislosti s programovým obdobím Európskej únie na roky 2014-2020 a v súlade so Zákonom č. 539/2008 Z. z. o podpore regionálneho rozvoja je nevyhnutné aktualizovať základné programové dokumenty, prostredníctvom ktorých je možné čerpať finančné prostriedky aj z Európskych štrukturálnych investičných fondov na podporu rozvojových projektov a aktivít.

Z dôvodu adresnejšej alokácie disponibilných finančných prostriedkov v novom programovom období bolo nutné aktualizovať taktiež základné a strategické dokumenty Nitrianskeho samosprávneho kraja. Doteraz platný Program rozvoja Nitrianskeho samosprávneho kraja (PR NSK) 2012 - 2018 bol schválený uznesením č. 236/2012 dňa 8. októbra 2012 na zasadnutí Zastupiteľstva Nitrianskeho samosprávneho kraja.

V súlade so zákonom o podpore regionálneho rozvoja sú vyššie územné celky a obce povinné aktualizovať alebo zostavovať Program hospodárskeho rozvoja a sociálneho rozvoja obce alebo vyššieho územného celku a uviesť v súlade s ustanoveniami novelizovaného zákona platného od 1. januára 2015. Hlavným cieľom je vychádzať z aktuálnej situácie v území a zostaviť strategickú a implementačnú časť tak, aby sa stala východiskom pre realizáciu budúcich projektov.

Dokument Program hospodárskeho a sociálneho rozvoja obce Koliňany s výhľadom do rokov 2016 - 2020 je strednodobý strategický dokument, ktorý na základe analýzy hospodárskeho a sociálneho rozvoja miest a obcí stanovuje jeho strategické ciele a priority rozvoja. Je prostriedkom na napĺňanie vízie ďalšieho smerovania rozvoja miest a obcí, je to program cielených opatrení, navrhnutý pre oživenie sociálneho, ekonomického a kultúrneho rozvoja obce Koliňany.

Cieľom dokumentu je navrhnuť funkčnú stratégiu, ktorá bude zameraná najmä na hospodársky a sociálny rozvoj obce. Určuje hlavné póly rozvoja, zostavuje strategické ciele a ustanovuje úlohy a potreby pre rozvoj spomínaných oblastí. Ciele sú stanovené tak, aby priniesli mnohostranný rozvoj obce Koliňany. Program hospodárskeho a sociálneho rozvoja obce Koliňany je vypracovaný na 5 rokov a je možné ho priebežne aktualizovať. Hodnota a využitie tohto dokumentu je v tom, že bol sformulovaný na základe terénneho výskumu a za podpory miestnej samosprávy, ktorá je informovaná o problémoch a potrebách obce.

Charakteristika a štruktúra dokumentu

Program hospodárskeho rozvoja a sociálneho rozvoja obce je strednodobý rozvojový dokument, ktorý je vypracovaný v súlade s cieľmi a prioritami ustanovenými v národnej stratégii a zohľadňuje ciele a priority ustanovené v programe hospodárskeho rozvoja a sociálneho rozvoja vyššieho územného celku, na území ktorého sa obec nachádza, a je vypracovaný podľa záväznej časti územnoplánovacej dokumentácie obce.

Program hospodárskeho rozvoja a sociálneho rozvoja obce vytvorený v rámci partnerstva pozostáva z

a) analytickej časti, ktorá obsahuje komplexné hodnotenie a analýzu východiskovej situácie obce s väzbami na širšie územie a odhad jej budúceho vývoja s dôrazom na možné riziká a ohrozenia vo väzbe na existujúce relevantné stratégie a koncepcie a využívanie vnútorného potenciálu územia, jeho limitov a rozvoja, definovanie podmienok udržateľného rozvoja obce,



- b) strategickej časti, ktorá obsahuje stratégiu rozvoja obce pri zohľadnení jej vnútorných špecifik a určí hlavné smery, priority a ciele rozvoja obce rešpektovaním princípov regionálnej politiky s cieľom dosiahnutia vyváženého udržateľného rozvoja územia,
- c) programovej časti, ktorá obsahuje najmä zoznam opatrení a aktivít na zabezpečenie realizácie PHSR obce,
- d) realizačnej časti, ktorá je zameraná na popis postupov inštitucionálneho zabezpečenia formou partnerstva a organizačné zabezpečenie realizácie PHSR obce, systém monitorovania a hodnotenia plnenia PHSR obce s ustanovením merateľných ukazovateľov, vecný a časový harmonogram realizácie PHSR obce formou akčných plánov a
- e) finančnej časti, ktorá obsahuje finančné zabezpečenie jednotlivých opatrení a aktivít, inštitucionálnej a organizačnej stránky realizácie PHSR obce.

Vypracovanie PHSR obce zabezpečuje obec pri uplatnení partnerstva. Aktualizácia PHSR obce sa vypracúva podľa potreby. PHSR a jeho aktualizáciu schvaľuje obecné zastupiteľstvo. Schválenie PHSR obce a príslušnej územnoplánovacej dokumentácie, ak jej spracovanie vyžaduje osobitný predpis, je podmienkou na predloženie žiadosti obce o poskytnutie dotácie zo štátneho rozpočtu a z doplnkových zdrojov podľa § 4 ods. 2. Tvorba PHSR obce je optimálnym nástrojom a jedinečnou možnosťou na strategický pohľad do samosprávy vôbec. Základom PHSR obce je teda OBČAN.

Zámer spracovania PHSR

Zámer spracovania PHSR	
Názov dokumentu	Program hospodárskeho rozvoja a sociálneho rozvoja obce Koliňany na obdobie 2016 - 2020
Forma spracovania	s pomocou externých odborníkov na základe zmluvy o poskytnutí služieb
Riadenie procesu spracovania	spracovateľ komunikoval s predstaviteľmi samosprávy - vedením obce a poslancami obecného zastupiteľstva
Obdobie spracovania	spracovanie dokumentu prebiehalo od novembra 2015 do marca 2016
Financovanie spracovania	spracovanie je financované z rozpočtu obce

Zdroj: vlastné spracovanie

V prípade potreby sa prostredníctvom príslušnej samosprávy realizuje verejná súťaž, ktorej výsledkom je výber spracovávateľa PHSR. Prostredníctvom rôznych foriem, ako sú úradné tabule, webové stránky a mnohé iné miestne médiá, informuje samospráva o celom procese spracovania PHSR od začiatku po jeho skončenie. Počas celého procesu spracovania musí byť PHSR dostupný na obecnej úrade príslušnej samosprávy.

Proces spracovania PHSR bol zverejnený prostredníctvom úradnej tabule a verejne dostupný v digitálnej podobe na webovej stránke samosprávy. Celý proces spracovania bol v jeho priebehu verejne dostupný k nahliadnutiu a spripomienkovaniu. Taktiež sa na jeho spracovaní podieľali občania obce formou dotazníkového prieskumu, ktorý bol realizovaný v tlačenej a taktiež aj v elektronickej forme na webovej stránke obce. V procese spracovania sa stretávali a vzájomne spolupracovali pracovné skupiny z rôznych oblastí, zapojili sa taktiež podnikatelia a verejný sektor. Spracovateľský tím na základe týchto výsledkov pripravoval všetky potrebné východiská pre výstup v podobe strategickej časti, ktorú na základe prerokovaní s vedením obce spracoval do finálnej podoby PHSR ako celku.

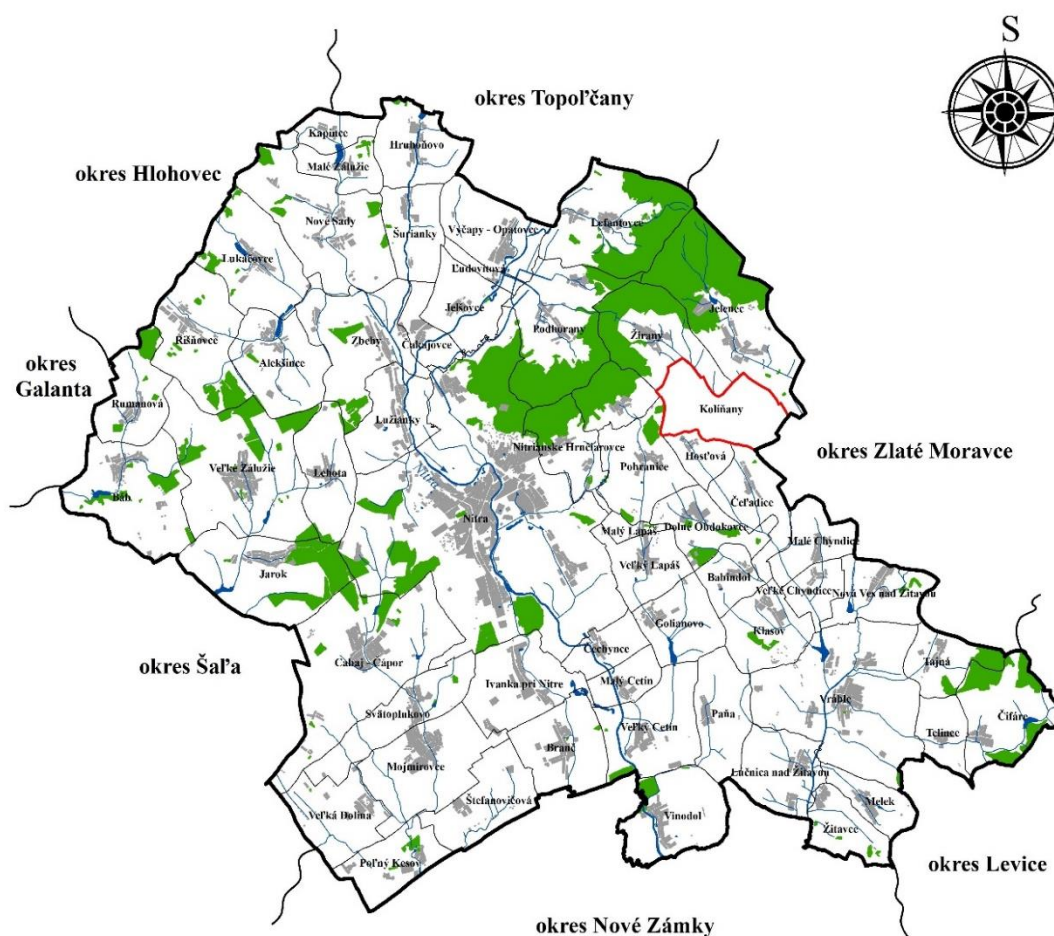


ANALYTICKÁ ČASŤ

ZÁKLADNÁ CHARAKTERISTIKA OBCE

Obec Koliňany sa nachádza na Slovensku v okrese mesta Nitra v Nitrianskom kraji. Leží v juhovýchodnom výbežku Tribeča. Obec je rozložená na ploche 1250 ha a hustota obyvateľov predstavuje 128,48 obyvateľov na km². Tento počet korešponduje s celoštátnym priemerom, ktorý je 110 obyvateľov na km². Obec Koliňany leží približne 12 km od okresného mesta Nitra. Najbližšie okresné mestá vo vzdialenosti do 30 km sú Zlaté Moravce a Vráble. Zemepisnú polohu danej obce charakterizujú súradnice 48°21'33" severnej zemepisnej šírky a 18°11'28" východnej zemepisnej dĺžky. Nadmorská výška 199 m n. m. Na severozápade hraničí s obcou Žirany, na západe s obcou Štitáre na severovýchode s obcou Jelenec, na juhovýchode s obcou Čeladice, na juhozápade s obcou Pohranice a na juhu hraničí s obcou Host'ová. Po stránke geomorfologickej tvorí južná časť katastrálnej hranice severný okraj Podunajskej nížiny s nadmorskou výškou do 200 m. n. m. Menšia severozápadná časť je vyplnená Tribečským pohorím. Toto sa tiahne v smere od juhozápadu k severovýchodu a začína sa vrchom Zobor (588 m. n. m.). Prírodné danosti - úrodná pôda, priaznivé klimatické pomery a výhodná poloha dala tomuto územiu charakter poľnohospodárskeho strediska.

Obrázok č. 1 - Mapa administratívneho členenia okresu Nitra s vyznačením katastra obce Koliňany



Zdroj: vlastné spracovanie



Obec Kolíňany je pomerne v blízkej vzdialenosti od mestských sídel, najmä okresného mesta Nitra, v ktorom sa sústreďia všetky možné potreby vyššej občianskej vybavenosti. Od pólů ekonomického rozvoja národného a medzinárodného významu je obec vzdialená nasledovne:

Kolíňany → Bratislava 105 km

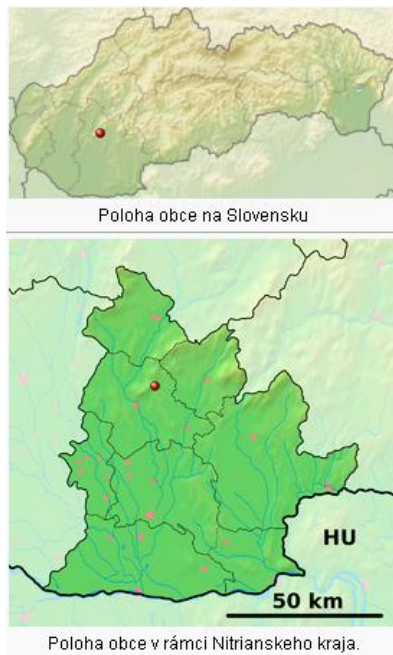
Kolíňany → Viedeň 178 km

Kolíňany → Brno 234 km

Obec Kolíňany má výhodnú polohu vo vzťahu k dopravnej infraštruktúre a dopravným koridorom nadregionálneho významu. Polohové charakteristiky majú obrovský potenciál budúceho rozvoja samotnej obce.

Dopravným koridorom je cesta I. triedy č. I/65 (E 571) Nitra - Žiar nad Hronom - Martin. Čím viac je obec vzdialená od mestských sídel, tým viac sa vyskytujú v obci faktory, ktoré znižujú jej celkový rozvoj a efekty rozvoja ako sú klíma, sídla a infraštruktúra. Avšak tento problém obec nemá, pretože okresné mesto Nitra je vo vzdialenosti približne 12 km, čo nepredstavuje veľkú vzdialenosť.

Obrázok č. 2 - Poloha obce v rámci územia Slovenska a Nitrianskeho kraja



Zdroj: internet

Symbol obce

Obrázok č. 3 - Erb obce Kolíňany



Zdroj: internet



HISTÓRIA OBCE KOLÍŇANY

Obec Kolíňany je jedna z najstarších a najvýraznejších dedín Podzoborskej oblasti. Na začiatku 12. storočia patrila do vlastníctva Nitrianskeho hradu, neskôr Zoborského kláštora. Prvá písomná zmienka o obci Kolíňany pochádza z roku 1113 a bola vedená pod názvom Colin. V neskorších spisoch bola obec evidovaná pod názvom Colunch. Obec patrila v minulosti viacerým zemepánom Bacskády, Emody, Chrenóczy, Nagy, Rudnay, Kelecsényi, Pély, Boronkay. V roku 1576 obec bola pod tureckou okupáciou a bola vypálená. Obec má bohatú kultúru. Ľudové zvyky a tradície, ľudové piesne, výšivky a kolíňanské nárečie sa stali predmetom bádania mnohých etnológov. Mimoriadne významné boli z tohto hľadiska dve výskumné cesty Zoltána Kodálya v rokoch 1906 a 1912, vďaka ktorým mnohé kolíňanské ľudové piesne sa stali vysoko oceňovanou súčasťou národného kultúrneho dedičstva. Podľa údajov z obdobia 1332-1337 patrilo ku kolíňanskej farnosti 360 osôb, no po spomínanej tureckej okupácii (1576) evidujú len 50 daňovníkov. V roku 1787 evidovali v obci 80 domov a 614 obyvateľov.

PREDPOKLADY PRE ROZVOJ CESTOVNÉHO RUCHU

Cestovný ruch je veľmi dôležitým faktorom pre rozvoj územia. Cestovný ruch sa skladá z primárnej a sekundárnej ponuky. Primárna ponuka cestovného ruchu zahŕňa atraktívne prírodné podmienky. Ide hlavne o pekné a tiché prírodné prostredie. Ak sa na území nachádza chránená krajinná oblasť alebo iný chránený krajinný úkaz, územie sa stane atraktívnejšie pre účastníkov CR, návštevníkov obce, ale aj samotných obyvateľov, ktorí žijú na území obce Kolíňany. K primárnej ponuke patria aj historické a kultúrne pamiatky.

Obec by sa mala snažiť udržiavať svoje kultúrne a historické pamiatky v dobrom stave. Tak chráni nielen svoj kultúrny a historický odkaz, ale spôsobí aj to, že obec bude krajšia, keďže na jej území sa nebudú nachádzať chátrajúce pamiatky v zlom stave.

Do sekundárnej ponuky cestovného ruchu patria ubytovacie a stravovacie služby ponúkané v oblasti. Každé územie s potenciálom na rozvoj cestovného ruchu by sa malo snažiť využiť svoje územie a jeho prednosti a výhody nielen na rozvoj cestovného ruchu, ale aj samotný rozvoj územia po každej stránke.

V obci Kolíňany sa nachádza rímskokatolícky kostol sv. Štefana, ktorý pochádza z 12. storočia. Kostolík bol postavený na skalnatom návrší v dominantnej polohe. Išlo o typickú románsku stavbu blízku kostolom v neďalekých Dražovciach či Dolných Obdokovciach so západnou emporou.

V druhej polovici 17. storočia prešiel kostolík renesančnou prestavbou, o storočie neskôr sa realizovali barokové úpravy. Rozšírili sa o severnú kaplnku obdĺžnikového pôdorysu. Ďalšie úpravy sa udiali aj koncom 19. a začiatkom 20. storočia.

Zásadnou prestavbou prešiel objekt v roku 1933, keď naprieč lod'ou postavili novú väčšiu lod' zakončenú presbytériom na severnej strane. Nové priestory sprístupnili vybúraním oblúkov v severnej a južnej stene pôvodnej románskej lode.



Obrázok č. 4 - Rímskokatolícky kostol sv. Štefana z 12. storočia



Zdroj: internet

V obci Kolíňany sa nachádza aj drevený prírodný amfiteáter, v ktorom sa uskutočňujú rôzne podujatia v priebehu celého roka.

Obrázok č. 5 - Prírodný amfiteáter v obci Kolíňany



Zdroj: OcÚ Kolíňany

V obci sa nachádzajú kultúrne - historické pamiatky ako sú socha sv. Jána Nepomuckého z 18. storočia, socha sv. Urbana z roku 1828, socha Panny Márie z rokov 1914-1918 a mnoho iných sôch s historickým charakterom. Taktiež sú v obci sústredené kamenné a drevené kríže. V katastrálnom území obce Kolíňany sú evidované viaceré lokality, ktoré sú považované za archeologické lokality. Koncentrujú sa najmä pozdĺž miestneho potoka Bocegaj a ide o nálezy, ktoré siahajú až do neskorého stredoveku. Na podporu cestovného ruchu bolo v obci zriadené múzeum so zbierkami, ktoré predstavujú tradície a miestnu kultúru. Múzeum je verejnosti prístupné a je pod správou aktivistov a samotnej obce. V obci sa nachádza aj park, ktorý slúži na rekreačné a oddychové aktivity.


Obrázok č. 6 - Múzeum v obci Kolíňany



Zdroj: OcÚ Kolíňany



Obrázok č. 7 - Rybník obce Kolíňany



Zdroj: OcÚ Kolíňany

Prírodné podmienky a samotné prostredie obce Kolíňany majú veľmi pekný prirodzený charakter, samotná obec sa nachádza v tichom a veľmi peknom prostredí.

Ak ide o sekundárnu ponuku CR, tak v obci sa nachádza jedno ubytovacie zariadenie. Disponuje kapacitou 80 lôžok a je situované priamo v obci. Taktiež sa v obci nachádza školiace pracovisko, ktoré disponuje kapacitou 50 lôžok. Ubytovanie využívajú najmä študenti, ktorí absolvujú školenie, či inú aktivitu spojenú s bioplynovou stanicou a pracoviskom, ktoré sa nachádza v Kolíňanoch. V obci je jedno pohostinstvo, ktoré navštevujú najmä domáci obyvatelia a jedna kaviareň s barom. Taktiež sa tu nachádzajú dve predajne potravinárskeho a nepotravinárskeho tovaru, ktoré slúžia najmä na zabezpečenie základných a doplnkových surovín a tovaru najmä pre miestnych obyvateľov.

PRÍRODNÉ PODMIENKY

Prírodné pomery sú tiež veľmi dôležitým faktorom, ktorý ovplyvňuje rozvoj územia celej obce. Taktiež vplýva na ekonomický rozvoj. Prírodné pomery majú vplyv na lokalizáciu podnikateľských subjektov a firiem, čo má veľký význam pre obec a to najmä z ekonomického hľadiska. Čím sú prírodné a geografické podmienky jednoduchšie, tým je väčšia pravdepodobnosť, že sa na tomto území usídli podnikateľský subjekt. Firma tak nemusí vynakladať finančné prostriedky na úpravu terénu, ale vie sa jednoduchšie a najmä ekonomickejšie začleniť do miestneho prostredia. Taktiež vplývajú na tvarovanie sídelnej štruktúry a pôsobia na život obyvateľov v regióne. Avšak naopak, rôzny reliéf krajiny, výskyt hôr, či iných zaujímavých prírodných úkazov môže podmieniť rozvoj cestovného ruchu v oblasti. Táto oblasť sa stane zaujímavou pre účastníkov CR, ale aj samotných obyvateľov. Vhodné prírodné podmienky prispievajú aj k dobrému estetickému vzhľadu obce.

Geomorfologické členenie územia

Na základe geologického členenia vieme povedať, že Kolíňany ležia v eróznej zníženej juhovýchodnej výbežku Tribeča a na Žikavskej pahorkatine. Reliéf je zvlnený až mierne členitý, s nadmorskou výškou v rozmedzí od 170 do 356 m n. m., stred obce je vo výške 255 m n. m. Vo východnej časti samotnej obce a jej katastra je reliéf pahorkatinný a len mierne členitý. V západnej časti je členitejší. Sklon reliéfu sa pohybuje



v rozpätí 3 až 7°. Čo sa týka geologickej stavby záujmového územia, podieľajú sa na nej najmä útvary neogénu zastúpené sedimentmi panónu až pontu, reprezentované sivými prevažne vápňitými ílmi, prachmi, pieskami, štrkami. Kvartérny pokryv územia danej obce a katastra budujú duviálne sedimenty, predstavované hlinitými, hlinito-piesočnatými, hlinito-kamenitými, piesčito-kamenitými až balvanovitými svahovinami a sutinami, tieto pokryvy prechádzajú do eolických sedimentov, ktoré sú predstavované sprašami a piesčitými sprašami, vápňitými sprašovými a nevápňitými sprašovými hlinami.

Pedologické pomery

Pre poľnohospodárstvo sú z hľadiska pôdných druhov vhodné piesočnatohlinité pôdy. V území obce Koliňany sa vyskytujú hlinité pôdne druhy. Tento druh pôdy patrí k stredne ťažkým pôdam a tvorí takmer celé územie okresu Nitra. Tieto pôdy majú najvhodnejšie podmienky pre poľnohospodársku výrobu. Z hľadiska pôdných typov sa na území obce vyskytujú hnedozeme, ktoré patria k vysoko produkčným pôdam. V okrese Nitra sa zo subtypov vyskytujú najmä hnedozeme pseudoglejové, hnedozeme kultizemné a hnedozeme rubifikované.

Hydrologické pomery

Najvýznamnejším tokom na území katastra obce Koliňany je miestny potok Bocegaj. Tento tok tvorí os celého katastrálneho územia obce a preteká v dĺžke viac ako 6 km. Prameniskom je bod nad obcou Žirany na úpätí vrchu Cigáň. Jeho pravostranným prítokom je Drevenica, pravostranný prítok Žitavy. Priamo na toku Bocegaj je vybudovaná vodná nádrž Koliňany s plochou, ktorá predstavuje takmer 9,8 ha. Táto vodná plocha slúži najmä na potrebu závlahového hospodárstva.

Klimatické podmienky

Z klimatického hľadiska a najmä členenia Slovenska patrí územie do teplej klimatickej oblasti, s priemerom počtu letných dní viac ako 50. Toto územie je charakteristické teplou a suchou nížinnou klímou s dlhým, teplým a suchým letom, ktorou a miernou zimou a krátkym trvaním snehovej pokrývky. Priemerná teplota vzduchu je do 10°C. Ročné úhrny predstavujú v priemernej hodnote 580 mm zrážok.

Živočíšstvo

Z hľadiska zoogeografického členenia terestrického biocyklu patrí územie obce Koliňany k provincii stepí panónsky úsek. Zo živočíchov, ktoré tu žijú môžeme nájsť myš panónsku (*Mus spicilegus*), chrčka poľného (*Cricetus cricetus*), modlivka zelená (*Mantis religiosa*).

Rastlinstvo

V celom území dominujú prevažne porasty vrb a topoľov a to najmä v blízkosti vodnej nádrže. Nelesná drevinová vegetácia sa vyskytuje vo forme remízok, pásov zelene pozdĺž vodného toku, poľných ciest a medzí.

Štruktúra pôdneho fondu

Tabuľka č. 1 - Pôdny fond v obci Koliňany v ha za rok 2014

	rozloha v (ha)	rozloha v %
Poľnohospodárska pôda		
orná pôda	737,3437	58,82
vinice	14,1821	1,13



záhrady	39,4443	3,15
ovocný sad	10,2992	0,82
TTP	183,4319	14,63
Nepoľnohospodárska pôda		
lesný pozemok	59,7353	4,76
vodné plochy	3,7603	0,30
zastavené plochy	194,155	15,49
ostatné plochy	11,2635	0,90
Celkom pôda	1253,6153	100

Zdroj: ŠÚ SR 2014

OBYVATELSTVO

Potenciál ľudského charakteru je veľmi dôležitým faktorom rozvoja každého územia. Obyvateľstvo a jeho stav ovplyvňuje rozvoj rôznych sfér každého daného územia. Rozmiestnenie obyvateľstva a ekonomických aktivít sú navzájom prepojené procesy, vzájomne sa podmieňujú a navzájom na seba nadväzujú. Pri ekonomických aktivitách sa sleduje hlavne vzdelanostná úroveň obyvateľstva a ich ekonomická aktivita a preferencie v rôznych odvetviach ekonomiky. Poznanie celkového stavu obyvateľstva a jeho potrieb je jednou z charakteristík, ktoré pomáhajú obci zistiť a zároveň naplniť jeho jednotlivé potreby a zabezpečiť aj celkový rozvoj obce ako takej. Obyvateľstvo obce sa môže analyzovať z viacerých hľadísk. Sleduje sa počet obyvateľov, hustota obyvateľov v obci, ich náboženské vierovyznanie, skladba z hľadiska pohlavia, vzdelanosti. Základnou charakteristikou je počet obyvateľov v obci a jeho celkový vývoj počas jednotlivých rokov.

Demografia

Demografický vývoj obyvateľov obce Kolíňany v minulosti ovplyvnil a zároveň odrážal najmä charakter hromadného typu osídľovania.

Tabuľka č. 2 - Vývoj počtu obyvateľov v obci Kolíňany

Vývoj počtu obyvateľov								
ROKY	2007	2008	2009	2010	2011	2012	2013	2014
počet obyvateľov	1493	1510	1517	1532	1555	1567	1558	1575
narodených	5	13	14	20	13	15	15	15
zomrelých	24	13	11	18	20	17	19	12
prirodzený prírastok/ - úbytok	-19	0	3	2	-7	-2	-4	3
prist'ahovaných	26	26	18	36	45	30	17	30
odst'ahovaných	10	9	14	23	15	16	22	15
migračný prírastok	16	17	4	13	30	14	-5	15
celkový prírastok	-3	17	7	15	23	12	-9	17

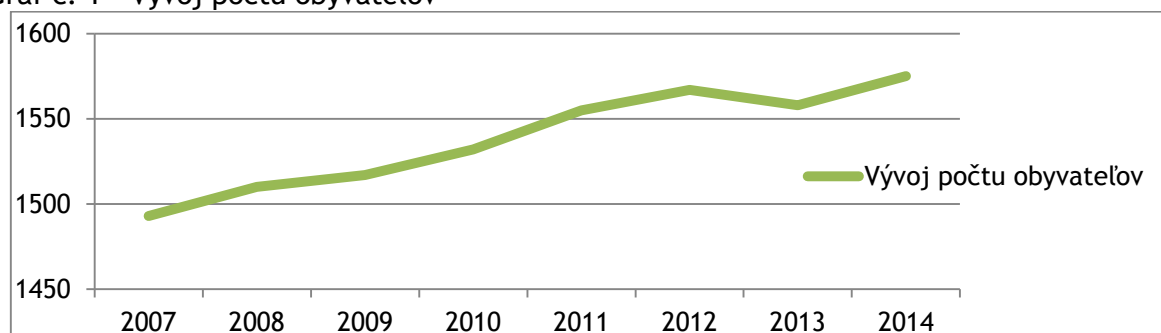
Zdroj: ŠÚ SR 2014

V nasledujúcom grafe vidieť vývoj celkového počtu obyvateľov obce Kolíňany. Vývoj bol sledovaný od roku 2007 až do roku 2014. Krivka grafu mierne stúpajúcu tendenciu. Najviac obyvateľov mala obec v roku 2014 a to 1575, naopak najmenej obyvateľov bolo v obci Kolíňany evidovaných v roku 2007, ich počet bol 1493. Avšak od roku 2008 je v obci mierny nárast obyvateľstva a to v každom nasledujúcom roku, čo má veľmi priaznivý vplyv na budúcnosť samotnej obce. Obec na dobrú geografickú polohu, nachádza sa v tichej



lokalite, čo môže byť jeden z dôvodov, prečo je obec atraktívna nielen pre svojich obyvateľov, ale aj prisťahovaných.

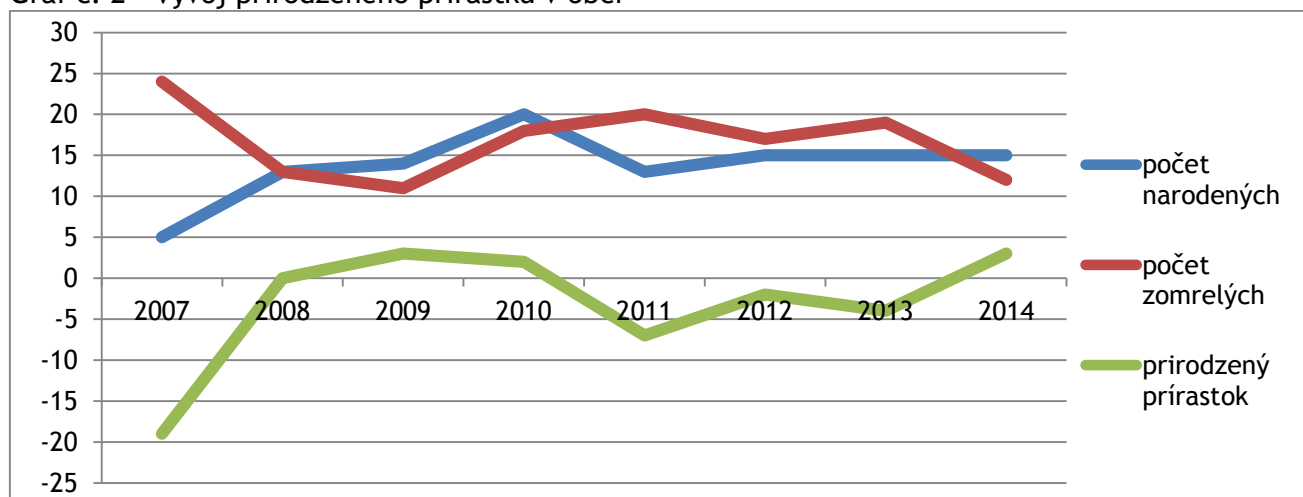
Graf č. 1 - Vývoj počtu obyvateľov



Zdroj: SODB 2014

Nasledujúci graf odráža vývoj prirodzeného prírastku. V grafe sa nachádzajú tri krivky, ktoré vyjadrujú vývoj počtu narodených, zomrelých a vývoj samotného prirodzeného prírastku. Ak ide o vývoj počtu narodených, možno povedať, že krivka má veľmi kolísajúcu tendenciu. Najviac detí sa narodilo v roku 2010. Počet narodených dosahoval vtedy počet 20 detí. V priemere sa v obci narodí viac ako 10 detí ročne. Červená krivka vyjadruje počet zomrelých v obci. Taktiež má kolísajúcu tendenciu. Najviac zomrelých eviduje obec v roku 2012, a to až 19. Najmenej zomrelých bolo v roku 2007. V tomto roku bol ich počet 24. Zelená krivka odráža priebeh hodnoty prirodzeného prírastku. Ten sa vyjadruje z predchádzajúcich dvoch hodnôt. Z grafu vidieť, že krivka sa neriadi podľa žiadneho trendu a má kolísavý priebeh. Svoju najvyššiu pozitívnu hodnotu dosiahla v rokoch 2009 a 2014, vtedy bola hodnota prirodzeného prírastku 3. Najvyššiu zápornú hodnotu dosiahla krivka v roku 2007, a to -19. Je zrejmé, že krivka striedavo prebieha medzi kladnými a zápornými hodnotami.

Graf č. 2 - Vývoj prirodzeného prírastku v obci

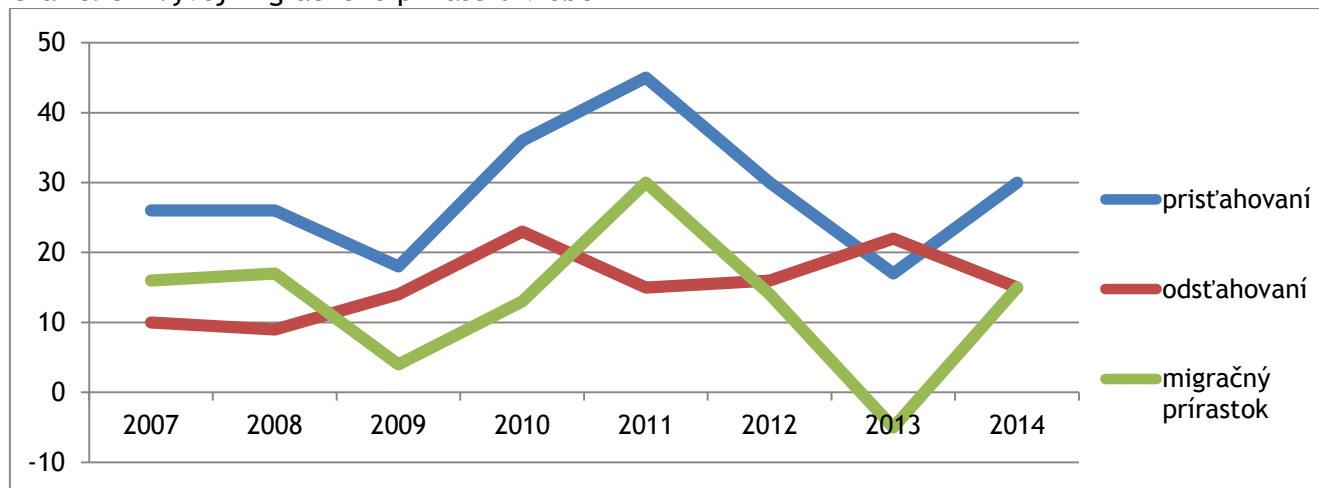


Zdroj: ŠÚ SR 2014

Graf č. 3 vyjadruje vývoj migrácie v obci Koliňany. Obsahuje taktiež tri krivky ako predchádzajúca tabuľka vývoja prirodzeného prírastku.



Graf č. 3 - Vývoj migračného prírastku v obci



Zdroj: ŠÚ SR 2014

Národnostná štruktúra je v obci Kolíňany rozdelená na takmer dve rovnomerné časti, z ktorej jednu tvorí prevažne slovenská národnosť v počte 678 obyvateľov a druhá časť v počte 780 obyvateľov sa hlási k maďarskej národnosti. Vyplýva to najmä z oblasti, v ktorej sa obec Kolíňany v rámci Slovenska nachádza. Nezistená národnosť bola zistená u 94 obyvateľov. V obci žijú aj obyvatelia, ktorí sa hlásili k inej národnosti a to k českej a rusínskej.

Tabuľka č. 3 - Národnostná štruktúra v obci

národnosť	Spolu
slovenská	678
maďarská	780
rusínska	1
česká	7
nemecká	0
srbská	0
moravská	0
nezistená	94
iná	10
Spolu	1570

Zdroj: SODB 2011

Náboženská štruktúra v obci je v prevažnej miere jednotná. Väčšina obyvateľov sa hlási k rímskokatolíckej cirkvi. Okrem toho žijú v obci Kolíňany aj obyvatelia, ktorí sa hlásia k iným cirkvám. Ich počty však nie sú veľmi veľké. Bez náboženského vierovyznania je 56 obyvateľov žijúcich v obci. V počte 112 obyvateľov nebolo zistené žiadne náboženské vierovyznanie. Nasledujúca tabuľka prehľadne odráža údaje uvedené v texte.

Tabuľka č. 4 - Náboženská štruktúra v obci Kolíňany

Náboženské vyznanie	Spolu
rímskokatolícka cirkev	1378
gréckokatolícka cirkev	2
pravoslávna cirkev	1
evanjelická cirkev augsburského vyznania	20
evanjelická cirkev metodistická	0



kresťanské zbory	1
náboženská spoločnosť Jehovovi svedkovia	0
bez vyznania	56
iné	0
nezistené	112
Spolu	1570

Zdroj: SODB 2011

Tabuľka č. 5 odráža vekovú štruktúru v obci. Z tabuľky je jasné, že v obci sa nachádza najviac obyvateľov v produktívnom veku, čiže od veku 15 do veku 55 (60). Táto situácia sa vyskytuje v každej obci v nitrianskom okrese. Možno povedať, že problém so starnutím obyvateľstva je v rámci celej Slovenskej republiky.

Tabuľka č. 5 - Veková štruktúra v obci

vek/rok	predproduktívny vek (0-14)	produktívny vek (15-55ženy 60muži)	poproduktívny vek (nad 55ž, 60m)	index starnutia (poprod./predprod. *100)
2007	225	984	462	205,33
2008	221	1 003	477	215,84
2009	214	1 002	500	233,64
2010	225	1 010	511	227,11
2011	241	1 039	525	217,84
2012	249	1 034	530	212,85
2013	242	1 031	533	220,25
2014	246	1 041	543	220,73

Zdroj: SODB 2011

Nasledujúca tabuľka odráža údaje o vzdelanostnej štruktúre obyvateľstva žijúceho na území obce Koliňany. Nachádzajú sa tu aj informácie o konkrétnom počte mužov a žien a ich dosiahnutého najvyššieho vzdelania. Z tabuľky je jasné, že v obci žije najviac obyvateľov s učňovským vzdelaním bez maturity. Ich počet je až 284. Druhé miesto patrí obyvateľom s úplným stredným vzdelaním a nasleduje základné vzdelanie u 261 obyvateľov. Najmenej obyvateľov má vysokoškolské vzdelanie. Vysokoškolsky vzdelaných obyvateľov sa v obci nachádza 166. Bez školského vzdelania je 235 obyvateľov a nezistené vzdelanie bolo evidované u 48 obyvateľov žijúcich na území obce Koliňany.

Tabuľka č. 6 - Vzdelanostná štruktúra v obci

najvyššie dosiahnuté vzdelanie	muži	ženy	spolu
základné	84	177	261
učňovské (bez maturity)	183	101	284
stredné odborné (bez maturity)	110	80	190
úplné stredné učňovské (s maturitou)	27	14	41
úplné stredné odborné (s maturitou)	131	145	276
úplné stredné všeobecné	25	32	57
vyššie odborné vzdelanie	3	9	12
vysokoškolské bakalárske	10	24	34
vysokoškolské magisterské, inžinierske, doktorské	41	82	123
vysokoškolské doktorandské	5	4	9
vysokoškolské spolu	56	110	166



bez školského vzdelania	127	108	235
nezistené	19	29	48

Zdroj: SODB 2011

Obyvatelia žijúci v obci pracujú v rôznych odvetviach ekonomiky. Obec sa nachádza v prijateľnej vzdialenosti od okresného mesta Nitra, ktoré ponúka dostatok pracovných príležitostí v rôznych oblastiach. Obyvatelia obce, preto musia vynaložiť svoje finančné prostriedky z dôvodu dochádzania za prácou, avšak tie nie sú veľmi veľké, vzhľadom práve na blízku dostupnosť.

Tabuľka č. 7 - Ekonomická aktivita v obci

	Spolu
osoby na materskej dovolenke	6
pracujúci dôchodcovia	26
nezamestnaní	96
osoby na rodičovskej dovolenke	32
deti do 16 rokov	251
študenti stredných škôl	70
študenti vysokých škôl	41
ekonomicky aktívny	790

Zdroj: SODB 2011

TECHNICKÁ INFRAŠTRUKTÚRA

Infraštruktúra patrí medzi dôležitý faktor podmienujúci rozvoj samotnej obce. Pre rozvoj obce sú veľmi významným faktorom dostatočne vybudované energetické siete a dopravná dostupnosť obce. Tieto zložky technickej infraštruktúry zabezpečia obci atraktivnosť. Obec sa tak stane vhodným miestom pre lokalizáciu podnikateľských subjektov a firiem, kde nájdu vhodné podmienky pre svoju výrobu a činnosť. Oblasť životného prostredia a odpadového hospodárstva je tiež jedným z aspektov, ktoré by mala každá obec podrobne sledovať a efektívne riadiť. Technická infraštruktúra odzrkadľuje civilizačnú úroveň spoločnosti. Služí tak ako obyvateľom, tak aj firmám. Jej dostatočná kvalita a kvantita stimuluje rozvoj služieb a nových výrob. V sociálnej infraštruktúre sa hlavne sleduje rozvoj bytového a domového fondu, vybavenosť sociálnymi zariadeniami a vzdelávacími inštitúciami.

Telekomunikácie

Obec má vytvorené vyhovujúce podmienky, ak ide o telekomunikačnú sieť, ktorá je zabezpečená vzdušným vedením a čiastočne podzemným telekomunikačným vedením. Má dobre zabezpečené pokrytie týkajúce sa pevnej linky.

Energetické siete

Obec je plne plynofikovaná od roku 1950 a na plyn je napojených 70 % domácností. Dostatočné vybavenie energetickými sieťami patrí medzi základné vybavenie obce a určujúcim faktorom spokojnosti obyvateľov a rozvoja samotnej obce po všetkých stránkach. Zásobovanie elektrickou energiou je odbočkami zo vzdušných vedení z elektrizačnej siete ZSE a. s. Pokiaľ ide o verejné osvetlenie, tak jeho stav je vyhovujúci.



Cestné a dopravné siete

Kvalita dopravnej infraštruktúry určuje ekonomický a sociálny rozvoj územia. Výrazne ovplyvňujú hospodársky potenciál, spôsob života i životnú úroveň obyvateľov obce. Obec Kolíňany má z hľadiska dopravnej dostupnosti veľmi výhodnú polohu na ceste I. triedy č. I/65 Nitra - Žiar nad Hronom - Martin, ktorá je súčasťou medzinárodného cestného ťahu E571. Táto cesta je vedená 200 -300 m severne od obce, na kratšom úseku v dotyku so zastavaným územím. Prepojenie na hlavnú dopravnú komunikáciu štátnu cestu č. I/65 je možné prostredníctvom komunikácie III/06433 Nitra - Štitáre - Jelenec - Neverice. Lokálne spojenie s osídlením v rámci katastrálneho územia obce Kolíňany a okolitými obcami zabezpečujú cesty III. triedy Kolíňany - Žirany, Beladice - Host'ová, Čeladice - Baratsko - Majere. Dĺžka ciest III. triedy predstavuje 17 km dlhú trasu. Verejná hromadná doprava je zabezpečovaná výlučne autobusovou dopravou. Autobusovú dopravu zabezpečuje Veolia Arriva Nitra a. s. na linkách Zlaté Moravce - Veľčice - Nitra, Nitra - Kolíňany - Žirany - Nitra, Nitra - Kolíňany - Jelenec, Nitra - Zlaté Moravce. Nakoľko obec leží na hlavnej dopravnej trase, je spojenie verejnou dopravou vyhovujúce. V obci sú 3 autobusové zastávky. Dĺžka vybudovaných miestnych komunikácií spolu tvorí 19 km a dĺžka chodníkov predstavuje 4 km.

Vodné hospodárstvo a kanalizácie

Obec Kolíňany je zásobovaná pitnou vodou z verejného vodovodu, napojeného na diaľkovod Nové Zámky - Nitra. Takmer 80 % obyvateľov je napojených na vodovod a takmer 20 % obyvateľov je napojených na domové studne. Na území obce Kolíňany sa nachádza miestny vodný zdroj HVK-1, situovaný juhovýchodne od zastavaného územia obce. Z vodného zdroja vedie výtlačné potrubie do vodojemu, ktorý sa nachádza na Kolíňanskom vrchu. Vyššie položené odberné miesta obce sú zásobované z automatickej tlakovej stanice. Obec Kolíňany má vybudovanú kanalizačnú sieť, ktorá pokrýva celé zastavané územie obce. Ide o gravitačnú kanalizáciu s výtlačnými potrubiami, ktoré dočerpávajú z 3 ks čerpacích staníc. V obci sa nachádza čistiareň odpadových vôd s kapacitou 1550 E.O. Areál ČOV je situovaný východne od zastavaného územia obce, naľavo od potoka Bocegaj, ktorý je jeho recipientom.

Odpadové hospodárstvo

Obec sa snaží riešiť odpadové hospodárstvo čo najefektívnejším spôsobom. Odpady a divoké skládky ohrozujú stav životného prostredia v celej obci. Zber a likvidáciu komunálneho odpadu zabezpečuje firma Envigeos Nitra, Lužianky. Odpad sa odváža podľa príslušného harmonogramu každé 2 týždne. Obec má zavedený separovaný zber TKO, a taktiež materiálov ako sú papier, sklo a plasty. To výrazne prispieva k šetreniu životného prostredia. Obec ako taká má problém s divokými skládkami, avšak nie na veľmi ohrozujúcej úrovni vzhľadom na ŽP. Obec Kolíňany sa snaží prijímať také rozhodnutia, ktoré by zabráňovali a predchádzali vytváraniu čiernych skládok. Celkový vzhľad obce sa dá klasifikovať ako dobrý. Do budúcnosti by však chcela zlepšiť stav skrytých zákutí v obci. Obec v konečnom dôsledku nemusí riešiť žiadne závažné problémy znečisťovania jej územia odpadkami alebo iným znečistením. Obec zabezpečuje zber drobného stavebného odpadu a taktiež nebezpečného odpadu z domácností.

Nasledujúca tabuľka č. 8 a graf odrážajú informácie týkajúce sa vývoja množstva komunálneho odpadu v tonách. Vývoj je sledovaný v rokoch od 2007 do 2014. Z tabuľky vidieť, že množstvo komunálneho odpadu je veľmi podobné a výrazne nemení svoje hodnoty. Môže to byť ovplyvnené najmä tým, že sa v obci výrazne nemení počet



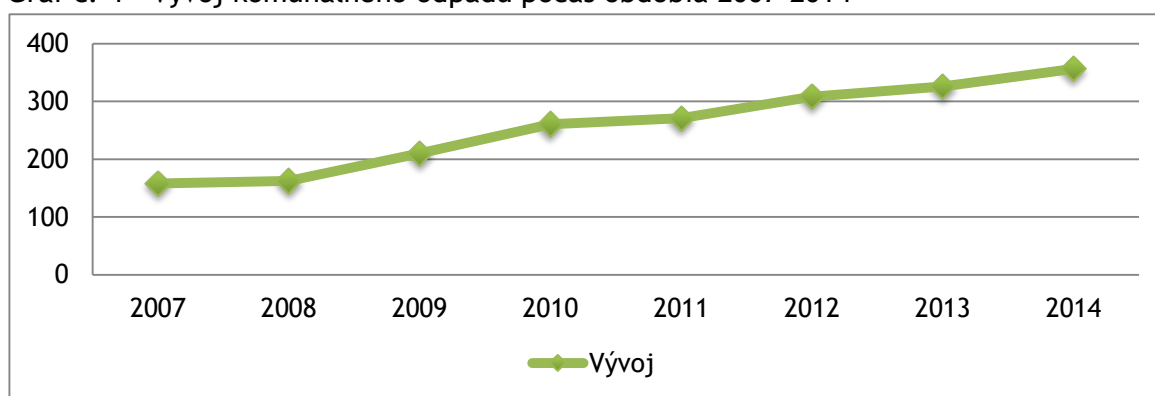
obyvateľov. Obec musí zvoliť vhodnú stratégiu, ak ide o nakladanie s odpadmi. V tabuľke sa nachádzajú aj údaje týkajúce sa % separovaného odpadu z TKO v tonách. Vývoj tohto ukazovateľa je rôzny, no môžeme povedať, že jeho hodnoty v sledovaných rokoch mierne rastú.

Tabuľka č. 8 - Separovaný zber v obci za roky 2007-2014

Separovaný zber v obci za roky 2007- 2014								
ROKY	2007	2008	2009	2010	2011	2012	2013	2014
Komunálny odpad v t.	158	162,35	210	260,75	271	308,37	326	356,6
% separovaného odpadu z TKO	21	31	22	23	17	20	18	31

Zdroj: OcÚ Koliňany

Graf č. 4 - Vývoj komunálneho odpadu počas obdobia 2007-2014



Zdroj: OcÚ Koliňany

Najviac odpadu vyprodukovala obec v roku 2014, čo je zrejmé aj z počtu narastajúceho stavu obyvateľstva. Najmenej odpadu obec vyprodukovala v roku 2007.

Tabuľka č. 9 - Množstvo odpadov vyprodukovaných v roku 2014

Množstvo odpadov vyprodukovaných v roku 2014	
NÁZOV ODPADU	MNOŽSTVO (T)
zmesový komunálny odpad	356,63
vyrazené elektrické a elektronické zariadenia	0,25
vyrazené el. zariadenia iné	0,25
obaly obsahujúce nebezpečné látky	0
vyrazené zariadenia obsahujúce chlórfluoruhlodík	0,22
objemový odpad	54,79
vyrazené zariadenia obsahujúce nebezpečné časti	0
žiarivky a iný odpad obsahujúci ortuť	0,01
bioodpad	19
sklo	8,02
plasty	12,04
papier a lepenka	11,35

Zdroj: OcÚ Koliňany



V predchádzajúcej tabuľke sa nachádzajú údaje týkajúce sa množstva odpadov vyprodukovaných v obci. Toto množstvo je sledované za rok 2014. Z tabuľky je zrejmé, že obec vyprodukovala najviac práve KO. Druhé miesto patrí objemovému odpadu. Obec na svojom území a ani vo svojej správe nemá žiadne podniky a inštitúcie, ktoré by produkovali veľké množstvá odpadu, ktoré by obec musela špeciálne riešiť alebo odvádzať.

Pokiaľ ide o stav spracovania ROEP, tak tento proces bol ukončený v roku 2013. Je to konanie o obnove evidencie pozemkov a právnych vzťahov podľa zákona NR SR č.180/1995 Z.z., čo uľahčí tvorbu mnohých dokumentov. Územno-plánovacia dokumentácia bola spracovaná v roku 2014, čo je pozitívny jav pre obec.

SOCIÁLNA INFRAŠTRUKTÚRA

Sociálna infraštruktúra slúži občanom. Rovnako ako je dôležitá technická infraštruktúra pre rozvoj obce, tak aj poznanie stavu sociálnej infraštruktúry je nevyhnutné pre správne smerovanie rozvoja. Uspokojuje potreby miestneho obyvateľstva a má vplyv na životnú úroveň obyvateľov žijúcich na území obce. Kvalita a kvantita sociálnej infraštruktúry je podmienená hlavne štruktúrou osídlenia a tiež veľkosťou sídla. Obec Kolíňany má polohu v pokojnej lokalite, avšak od okresného mesta Nitra je vzdialená viac ako 12 km, čo môže predstavovať pre obyvateľov nevýhody. V okresnom meste môžu obyvatelia obce nájsť všetky sociálne, vzdelávacie aj zdravotnícke služby, ktoré nie je obec schopná zabezpečiť. Pri sociálnej infraštruktúre sa najčastejšie hodnotí domový a bytový fond, školstvo, sociálne služby, zdravotníctvo a služby obyvateľstvu.

Domový a bytový fond

Rozvoj bytového a domového fondu je jednou zo základných súčastí sociálnej infraštruktúry. Tým, že počet obyvateľov obce nemá príliš veľké prírastky obyvateľstva, tak nemusí byť prioritou obce zabezpečiť podmienky na rozvoj bývania, či už ide rodinné domy alebo bytové jednotky individuálnou bytovou výstavbou (IBV) a komplexnou bytovou výstavbou (KBV). Avšak rozvoj bytového fondu by mohol zvýšiť záujem obyvateľov zotrvať, prípadne sa prísťahovať do obce.

Nasledujúce tabuľky uvádzajú, že v obci sa nachádza 528 domov, z toho počtu je 447 obývaných a 80 neobývaných. V rokoch 1946-1990 bolo postavených 283 domov. V neskoršom období od roku 2000 a neskôr bolo postavených 46 domov.

Tabuľka č. 10 - Bytový a domový fond

do my	domy obývané								domy neobývané					domy s neziste nou obývano sťou	
spo lu	Spo lu	podľa typu			podľa obdobia výstavby				spo lu	podľa dôvodu neobývanosti					spolu
52 8														1	
	447	rodin né dom y	byto vé dom y	in é	do r. 19 45	19 46 - 19 90	19 91 - 20 00	200 1 a nesk ôr	80	zmena vlastní kov	určen é na rekrea ciu	uvolne né na presta vbu	nespôso bilé na bývanie	z iných dôvo dov	
		433	6	4	61	28 3	45	46		6	18	3	16	37	

Zdroj: SODB 2011



Tabuľka č. 11 - Bytový a domový fond

byty	byty obývané														
Spolu	spolu	Podľa formy vlastníctva					Podľa počtu obytných miestností					Podľa veľkosti obytnej plochy v m ²			
566															
	479	vlastné byty v byt. domoch	byty vo vlast. rodin. domoch	obecné byty	družstevné byty	iné	1	2	3	4	5+	<40	40-80	81-100	100+
		35	402	7	0	17	10	41	143	122	159	38	260	91	86

Zdroj: SODB 2011

Tabuľka č. 12 - Bytový a domový fond

byty obývané										
Podľa typu kúrenia					Podľa zdrojov energie používaných na vykurovanie					
ústredné diaľkové	ústredné lokálne	iný	bez kúrenia		plyn	elektrina	kvapalné palivo	pevné palivo	iný	žiadny
14	281	154	3		385	10	0	57	5	3

Zdroj: SODB 2011

Tabuľka č. 13 - Bytový a domový fond

byty neobývané					byty s nezistenou obývanosťou	
spolu	Podľa dôvodu neobývanosti					
85					0	
	zmena vlastníkov	určené na rekreáciu	nespôsobilé na bývanie		z iných dôvodov	
	5	18	15		47	

Zdroj: SODB 2011

Tabuľka č. 14 - Bytový a domový fond

obývané byty v rodinných domoch													
spolu	Podľa celkovej podlahovej plochy bytu v m ³				Podľa zásobovania vodou (vodovod)				Podľa vybavenosti domácností			Podľa pripojenia	
442	z toho				z toho				mobilný telefón	osobný počítač / notebook	osobné auto	na pevnú telefónnu linku	na internet
	<40	40 - 80	81 - 120	120 +	v byte zo spoločného zdroja	v byte z vlastného zdroja	mimo bytu	bez vodovodu					
	9	46	195	191	296	104	3	23					

Zdroj: SODB 2011

Vybavenosť domov a bytov poukazuje na rôznu životnú úroveň obyvateľov obce. Sleduje sa viacerými ukazovateľmi ako napr. vybavenosťou bytov ústredným kúrením, zásobovaním vodou, podľa celkovej podlahovej plochy bytu, pripojenosťou, ale i podľa vybavenosti domácnosti mobilným telefónom, počítačom, osobným automobilom atď. Podpora IBV môže prilákať nových obyvateľov a vytvoriť predpoklady pre celkový rozvoj obce.

Školstvo

V obci Koliňany sa nachádza materská škola a tiež základná škola. Materská škola by si vyžadovala zvýšenú pozornosť, najmä čo sa týka rozšírenia kapacity. V externých priestoroch materskej školy chýba detské ihrisko a pevná plocha, na ktorej by bolo možné



venovať sa aktivitám spojených s bicyklovaním a korčuľovaním. Základná škola je vybavená pomerne dobre, avšak potrebovala by dobudovať telocvičňu pre športové aktivity žiakov a detí, ktorú by mohli využívať počas školských aj mimo školských aktivít.

Zdravotníctvo a sociálna starostlivosť

Pokiaľ ide o zdravotnú starostlivosť, tak tá je v obci na nízkej úrovni. V obci sa nenachádza žiadne zdravotnícke zariadenie a ani stredisko. V obci taktiež absentuje ambulancia praktického lekára pre deti a mládež, ambulancia lekára pre dospelých či lekára. Spomínané služby v oblasti zdravotníctva musia obyvatelia obce navštevovať buď v okresnom meste Nitra, čo predstavuje 12 km dochádzania. Taktiež môžu obyvatelia dochádzať do obce Jelenec, ktorá je vzdialená od obce 3 km, čo sú minimálne náklady na čas a cestovanie. Obec Kolíňany je so zdravotnou starostlivosťou na tom podobne ako ostatné obce v okrese. Podobne je to v obci aj s dopytom služieb lekáreň, nakoľko obec nedisponuje týmto zariadením, preto obyvatelia dochádzajú do Nitry prípadne do obce Jelenec. Sociálne služby a zariadenie pre starších sa v obci taktiež nenachádza. Obyvatelia sú odkázaní cestovať za týmito službami do spomínaného okolia. Úroveň sociálnej a zdravotnej starostlivosti je na nízkej úrovni. Obec by mohla zrealizovať potrebné kroky na zlepšenie spomínaného stavu k lepšiemu. Zvýšila by sa spokojnosť miestnych obyvateľov a obec by sa stala atraktívnejšou pre potencionálnych prisťahovaných. Pozitívom je rozvoz stravy, ktorý denne využíva 20 až 25 stravníkov, prevažne obyvateľov, ktorí sú imobilní.

Služby obyvateľstvu

Z predchádzajúcich analýz je zrejmé, že služby sú relatívne na nízkej úrovni. Absentuje akákoľvek zdravotnícka alebo iná sociálna starostlivosť. Obec však poskytuje svojim obyvateľom rôzne iné služby, aby uspokojila ich potreby a zabezpečila ich spokojnosť.

V obci sa nachádza futbalové ihrisko, ktoré je súčasťou športového areálu. Služí na športové vyžitie miestnych obyvateľov pri regionálnych športových zápasoch. Futbalové ihrisko by si zaslúžilo pozornosť a to najmä na dobudovanie parkovacej plochy a taktiež dobudovanie tribúny a oplotenia. Obec nedisponuje samostatným detským ihriskom, tento fakt by sa mala obec snažiť napraviť. Obyvatelia obce by uvítali, keby v obci pribudla posilňovňa, fitness klub, prípadne priestory pre možné trávenie voľného času. V obci sa nachádza sauna, ktorá je v polyfunkčnej budove pri futbalovom ihrisku. Ubytovacie a stravovacie služby v obci Kolíňany disponujú kapacitou 80 a 50 lôžok a slúžia najmä na ubytovanie väčších skupín študentov a žiakov, ktorý absolvujú školenia, prax či vzdelávacie kurzy v obci Kolíňany.

V obci sa nachádza jedno miestne pohostinstvo a jedna kaviareň, ktoré uspokojujú potreby miestneho obyvateľstva. V obci sa nachádzajú dve predajne potravinárskeho a nepotravinárskeho tovaru a jedna predajňa s ponukou rozličného tovaru.

Obec Kolíňany využíva spoločný stavebný úrad, ktorý má sídlo v obci Nitrianske Hrnčiarovce. Obec má poštu, absentuje tu však pohrebná služba a služby matriky, do ktorej musia obyvatelia dochádzať 12 km do okresného mesta. V obci Kolíňany je však kultúrny dom a aj obecná knižnica, ktorú môže využívať široká verejnosť. Obecná knižnica je ale podľa obyvateľov v nevhodných priestoroch. V kultúrnom dome sa organizujú rôzne podujatia a akcie. V obci pôsobí spevácky zbor Zobor Hangja - Hlas Zobora Kolíňany a Folklor Kolíňan. K dispozícii je v obci aj rímsko-katolícky kostol, cintorín a dom smútku a taktiež kaplnka.



V obci Kolíňany sa nachádza obecný úrad, kde môžu obyvatelia obce zastihnúť starostu obce v prípade, ak majú záujem zapájať sa diania v obci. Obecný úrad disponuje štyrmi zamestnancami. Obec má svoju vlastnú webovú stránku, na ktorej sú dostupné informácie o obci. Obec tiež vydáva obecné noviny KOLONI VISSZHANG-OZVENY.

Obec pravidelne uskutočňuje akcie pre občanov a to najmä v podobe kultúrno-spoločenských podujatí. Ich prehľad je v nasledujúcej tabuľke.

Tabuľka č. 15 Prehľad pravidelných podujatí zriadených prostredníctvom OcÚ

mesiac	podujatie	organizácia a usporiadateľ
január	stolnotenisový turnaj	farský úrad
január	nonstop futbal	TJ Slovan Kolíňany + podnikatelia
apríl	pôstna akcia	samospráva obce
máj	deň matiek	samospráva obce
júl	obecné dni	samospráva obce + rôzne subjekty
august	hody	samospráva obce + rôzne subjekty
september	kastrolfest	samospráva obce
november	oslava mladého vína	Vinum de Colon
december	vianočná akcia	samospráva obce

Zdroj: OcÚ Kolíňany

EKONOMICKÁ ZÁKLADŇA OBCE

Ekonomickú základňu obce tvoria rôzne zložky. K základným patria hlavne finančné prostriedky, ktoré musí obec efektívne spravovať. Finančné prostriedky obec získava z vlastnej činnosti alebo používa na financovanie svojich aktivít cudzie finančné zdroje. Ide hlavne o finančnú pomoc z fondov EÚ alebo z poskytnutých úverov. Poznanie stavu svojho majetku pomôže obci a jej predstaviteľom nasmerovať rozvoj správnym smerom a tak zabezpečiť spokojnosť svojich obyvateľov a hospodársky rast obce. Okrem spomínaných zložiek ekonomickú základňu ovplyvňujú aj podnikatelia sídlia v obci a taktiež ekonomicky aktívni obyvatelia. Obec by mala sledovať aj mieru nezamestnanosti v obci. Obec je umiestnená relatívne blízko k okresnému mestu, ktoré je v tomto prípade považované za pól rozvoja. Dobrá lokalita prináša so sebou nielen sociálne výhody, ale aj ekonomické.

Podnikateľské aktivity v obci Kolíňany

Lokalizácia podnikateľských subjektov a firiem v obci prináša zjavné výhody, ale aj nevýhody. V obci stredne veľké firmy, ktoré by zamestnávajú veľké množstvo ľudí, čím výrazne ovplyvňujú mieru nezamestnanosti v pozitívnom zmysle.

Tabuľka č. 16 - Živnostníci a podnikatelia v obci Kolíňany

meno	zameranie	živnosť
Balko Juraj	rezbár	áno
Bányiová Regína	výroba medovníkov	nie
Balko Mário	včelár - produkty z medu	áno
Szórádová Jana	výroba a pečenie tort	nie

Zdroj: OcÚ Kolíňany



Majetok obce

Majetok obce odráža všetky zložky, ktorými obec disponuje. K základným zložkám patrí hlavne dlhodobý majetok hmotný a nehmotný, finančný majetok a v neposlednom rade obežný majetok. Obec musí poznať ich stav, aby mohla využiť ich potenciál správnym spôsobom. Vo vlastníctve obce sa nachádzajú aj pozemky a budovy, ktoré buď využíva samotná obec alebo ich môže dať do prenájmu fyzickým alebo právnickým osobám. Obec by sa mala starať o svoj majetok a o stav svojich budov, aby sa vyhla ich chátraniu. To by mohlo mať dopad nielen na estetickú stránku, ale aj na zníženie kvality činností alebo procesov, na ktoré sú určené. To by ovplyvnilo aj spokojnosť zamestnancov pracujúcich v konkrétnych budovách.

Tabuľka č. 17 - Majetok obce v eurách

Majetok			
	2012	2013	2014
Dlhodobý hmotný			
- pozemky	93 985	93 985	93 985
- budovy, stavby	1 307 500	1 129 091	1 098 329
- inventár	4 842	2 402	2 890
- ostatný HM			2 800
Obstarávanie HM			
Dlhodobý finančný	278 696	278 696	278 696
Obežný majetok	60 342	82 499	55 911
SPOLU	1 745 365	1 586 673	1 532 611

Zdroj: OcÚ Kolíňany

Rozpočet obce je zobrazený v nasledujúcej tabuľke. Sú tam aj údaje týkajúce sa príjmov a výdavkov a ich vývoja počas rokov 2012 - 2014. Bežné výdavky počas sledovaného obdobia majú kolísavé hodnoty, čo je pochopiteľné, keďže obec sa snaží zabezpečiť svoj rozvoj vo všetkých sférach. Hodnota výdavkových finančných operácií sa držala počas sledovaných rokov na relatívne rovnakej úrovni.

Tabuľka č. 18 - Vývoj príjmov a výdavkov v obci Kolíňany

	2012	2013	2014
Bežné príjmy	635 726	641 076	720 850
Kapitálové príjmy	697 062	77 661	10 000
Príjmové finančné operácie	0	5 000	13 200
Spolu	1 332 788	723 737	744 050
Bežné výdavky	640 305	590 613	647 721
Kapitálové výdavky	607 952	16 828	6 728
Výdavkové finančné operácie	82 070	101 686	52 466
Spolu	1 330 327	709 127	706 915

Zdroj: OcÚ Kolíňany



ZDRUŽENIA A ORGANIZÁCIE NA ÚZEMÍ OBCE

Obec Kolíňany je v týchto združeniach:

- Regionálne združenie podzoborských obcí (RZPO)

Regionálne združenie podzoborských obcí (RZ PO) sa nachádza v severovýchodnej časti Nitrianskeho kraja. Rozloha mikroregiónu je 19 440 ha a žije tu 21000 obyvateľov. RZ PO bolo založené v roku 1992 v zmysle § 20, zák. č. 369/1990 Zb. o obecnom zriadení. Začiatok činnosti RZ PO sa vzťahuje k roku založenia, kedy bola položená základňa vzájomnej spolupráce obcí. Jej vybudovanie bolo symbolicky zavŕšené výstavbou a slávnostným odhalením „Pomníka nádeje v Žiranoch“ v roku 1994. Združenie založilo tradíciu realizácie regionálnych slávností „Podzoborské kultúrne slávnosti“ a „Slávnosti Dní zmierenia spojených s kladením vencov k Pomníku nádeje v Žiranoch“. Táto skutočnosť je dôkazom toho, že kde nechýba vôľa a odhodlanosť prezentovať vzájomnú spoluprácu a partnerstvo, môžu byť finančné prostriedky len čiastočným obmedzením.

Členskú základňu RZ PO tvorí 15 obcí zasahujúcich do 3 okresov: Nitra, Zlaté Moravce a Nové Zámky. RZPO v roku 2007 oslavovalo 15. výročie začiatku spolupráce s Kelet-Balaton Kistérség Területfejlesztési Társulás (Regionálne združenie obcí na východnej časti Balatónu).

- Ponitrianske združenie pre separovaný zber

Obec Kolíňany spolu s ďalšími 55 obcami z okresov Nitra, Šaľa a Topoľčany sa rozhodla spoločne riešiť problematiku zberu a triedenia odpadu. Vytvorilo sa Ponitrianske združenie pre separovaný zber so sídlom vo Výčapoch-Opatovciach. Cieľom tohto združenia je vybudovať potrebnú infraštruktúru pre zber komunálneho odpadu a pre separovaný zber. Takú infraštruktúru, ktorá umožní správne, ekonomické nakladanie s odpadmi.

- RVC Nitra

Obec Kolíňany a miestna základná škola je členom RVC Nitra (Regionálne vzdelávacie centrum samosprávy). Zamestnanci oboch inštitúcií sa zúčastňujú rôznych školení, ktoré sú organizované pod hlavičkou RVC. Vzdelávací proces v RVC je koordinovaný a zväčša je závislý od aktuálnych legislatívy (zákonov a rôznych iných nariadení).

Na území obce ďalej sídlia mnohé ďalšie organizácie a združenia - Mládežnícka organizácia Young Kolon City, športové kluby - stolný tenis, futbal, karate, dobrovoľný hasičský zbor a poľovnícke združenie ČER.

Folklór Kolíňan, najmä kalendárne zvyky a rodinné obrady vzbudili záujem bádateľov už v polovici minulého storočia. Mimoriadne významné boli z tohto hľadiska dve výskumné cesty Zoltána Kodálya v rokoch 1906 a 1912, vďaka ktorým sa mnohé kolíňanské ľudové piesne stali vysoko oceňovanou súčasťou národného kultúrneho dedičstva. Mimoriadny úspech zaznamenala aj štrukturalisticky ponímaná štúdia Ewy Putz o kolíňanskej svadbe, knižne vydaná v roku 1944.

Známy lingvista László A. Arany spracoval aj nárečie. Akiste aj trvalý záujem etnografov a folkloristov napomohol Kolíňančanom pri uvedomovaní si potreby chrániť vlastné hodnoty, vlastné tradície. Napriek rozbitiu tradičných lokálnych spoločenských štruktúr počas socializmu sa im to mimoriadne dobre darilo. Svedčí o tom desaťročia fungujúca folklórna skupina, ako aj "dedinské múzeum", bohatá zbierka predstavujúca celú škálu materiálnej kultúry obce.

Spevácky zbor Zobor Hangja - Hlas Zobora Kolíňany - vznikol na podnet Základnej organizácie Csemadok v Kolíňanoch a v tomto roku oslavuje 40. výročie. Názov Zobor Hangja prijal v roku 1972, kedy mal 45 členný zbor po prvýkrát predstavenie v obci. Na celoslovenskej prehliadke amatérskych speváckych Kodályove Dni v Galante sa zbor



viackrát zúčastnil a obdržal všetky ocenenia: raz bronzové, dvakrát strieborné a trikrát zlaté. V roku 1999, po deviatich rokoch stagnovania, sa zbor znova pustil do práce. Odvtedy úspešne reprezentoval obec doma aj v zahraničí. Na veľké potešenie zboru sú v súčasnosti členmi zboru aj mladí ľudia, čím je zabezpečená zotrvačnosť a mladíckosť prípravy a aj predstavení. Zbor spoluorganizoval I. a II. medzinárodný festival speváckych zborov v roku 2006 a 2007. Doterajší dirigenti: Géza D. Dunajszky, Dr. Viktor Simek, Gabriella Brath, Imre Varga, Viktória Balla. Od roku 2007 Hajnalka Tóth. V súčasnosti v zbore spieva 17 žien a 12 mužov.

Ku kolíňanským tradíciám patrí neodmysliteľne aj vinárstvo, ktoré je v podzoborskej oblasti veľmi rozšírené. V roku 2012 sa vinári v Kolíňanoch dali dokopy a vytvorili združenie Vinum de Colon. Začali organizovať odborné prednášky a zorganizovali aj regionálnu výstavu vín, na ktorej sa degustovalo približne 400 vzoriek vína, v začatej tradícii plánuje združenie určite pokračovať aj v budúcnosti.

Obec má vytvorenú partnerskú spoluprácu s obcou Csajág (Maďarsko) a plánuje uzatvárať partnerstvá s ďalšími obcami z rôznych krajín.

VYHODNOTENIE PREDCHÁDZAJÚCEHO OBDOBIA A PHSR OBCE KOLÍŇANY

Obec Kolíňany mala vypracovaný Program hospodárskeho a sociálneho rozvoja obce na roky 2009-2013. Vďaka vytvorenému PHSR na spomínané roky mohla obec Kolíňany čerpať finančné prostriedky z predchádzajúceho programového obdobia.

V Programe hospodárskeho a sociálneho rozvoja na roky 2009-2013 boli stanovené a určené rôzne aktivity, ktoré sa mali počas týchto rokov realizovať. V priebehu rokov 2009-2013 sa však vyskytli viaceré faktory, ktoré do určitej miery ovplyvňovali, či sa plánované aktivity zrealizujú. Vplyv niektorých faktorov zapríčinil, že niektoré aktivity v obci Kolíňany nemohli byť realizované.

Plánované aktivity v predchádzajúcom období sú uvedené v akčnom pláne PHSR na roky 2009 - 2013.

Realizované projekty obce

Obec Kolíňany postupne realizovala svoje aktivity, ktoré si naplánovala v PHSR na obdobie 2009-2013. Zrealizovanie plánovaných aktivít pomohlo rozvoju obce ako takej a prispelo k zvýšeniu spokojnosti obyvateľov žijúcich v obci. Zrealizované projekty tak prispeli k skrášleniu samotnej obce a k zlepšeniu podmienok pre domácich obyvateľov.

Obec venovala svoju pozornosť najmä zvýšeniu úrovne technickej infraštruktúry a kvality životného prostredia, kde sa obec venovala akciám skrášľovania obce, vybudovaniu chodníkov a ďalšie. Obec sa taktiež sústredila na rozvoj bývania, služieb a podnikania, kde realizovala výstavbu bytov, snažila sa podporiť vznik nových prevádzok a služieb v obci. Ďalej obec venovala záujem efektívnej správe majetku obce. V oblasti cestovného ruchu sa obec venovala centru agroturistiky, vybudovaniu rozhľadne, vyznačeniu náučného chodníka a iným dôležitým aktivitám. V oblasti kultúrnospoločenského života obec vyčlenila priestory pre mládež, udržiava kultúrne a spoločenské podujatia v obci. Všetky realizované aktivity z akčného plánu predchádzajúceho PHSR sú uvedené v prílohe č. 2.

V predchádzajúcom období realizovala obec aj aktivity, ktoré nemala zahrnuté vo svojom PHSR. Obec takto realizovala výstavbu nájomných bytov a tak vytvorila nové miesta



bývania pre obyvateľov. Svoj záujem obec upriamila hlavne na spoločenské aktivity. V obci bolo počas obdobia rokov 2006 - 2016 usporiadaných viacero kultúrnych a spoločenských podujatí ako napríklad kultúrny festival Kastrolfest, Medzinárodný kultúrny festival, varenie a pečenie tradičných jedál a iné. Svoju pozornosť venovala obec taktiež technickej infraštruktúre, kde obec opravila cesty, rekonštruovala autobusové zastávky a taktiež zaviedla kamerový systém pre zlepšenie bezpečnosti v obci. Podrobný zoznam ostatných aktivít obce z obdobia rokov 2006 - 2016 je uvedený v prílohe č. 3.

Obec plánuje realizovať aj ďalšie projekty, ktoré prispievajú k rozvoju obce a zvýšeniu spokojnosti domácich obyvateľov. Plánované projekty zvýšia technickú, ale aj občiansku vybavenosť a celkový vzhľad obce. Obec sa stane atraktívnejšou nielen pre svojich obyvateľov, ale aj širšie okolie samotnej obce. Na najbližšie obdobie sú pripravené projektové zámery, ktoré sú popísané v programovej časti dokumentu.

VYHODNOTENIE DOTAZNÍKOVÉHO PRIESKUMU

Za účelom zistenia názorov miestnych obyvateľov o spokojnosti a kvalite života v obci Kolíňany bol uskutočnený dotazníkový prieskum, ktorý umožnil obyvateľom vyjadriť ich názory na jednotlivé oblasti života v obci a zároveň navrhnúť možnosti riešenia problémov, ktoré v obci vnímajú. Obyvatelia obce sa v dotazníku vyjadrovali k rôznym sféram a k daniu v samotnej obci Kolíňany.

Dotazníkový prieskum má za úlohu pomôcť predstaviteľom obce Kolíňany pri hľadaní možností na zlepšenie kvality života obyvateľov prostredníctvom zistenia ich potrieb. Dotazníkový prieskum predstavuje dôležitý nástroj pri definovaní rozvojových priorít a cieľov obce Kolíňany v ďalšom období. Vyplnenie dotazníkov pomôže zlepšiť oblasti hospodárskeho a sociálneho rozvoja obce, pričom pri stanovovaní ďalšieho smerovania obce sa bude vychádzať aj z týchto podkladov.

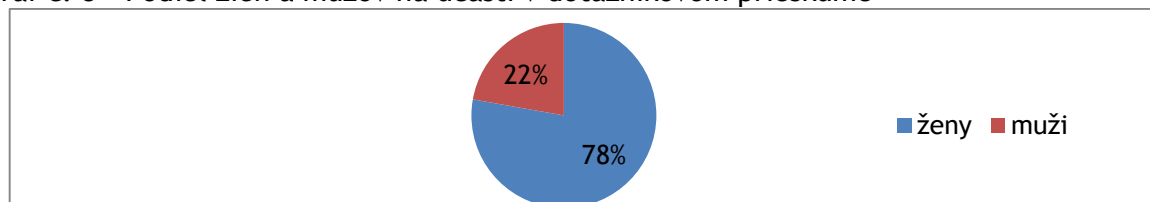
Dotazníkový prieskum prebiehal v dvoch formách - v tlačenej podobe a v elektronickej podobe. Tlačená verzia dotazníkov bola roznesená prostredníctvom zástupcov Obecného úradu v Kolíňanoch do domácností a následne zozbieraná a odovzdaná na vyhodnotenie. Elektronický online dotazník bol zverejnený na webovej stránke obce, kde ho vyplňali občania obce, ktorí sa preklikli na zverejnený odkaz.

Charakteristika respondenta

Dotazníkový prieskum sa skladá z niekoľkých častí. Prvá časť dotazníkového prieskumu je venovaná charakteristike respondenta. Primárnym cieľom bolo zistiť základné informácie o respondentovi a to pohlavie, vek a miesto pracoviska respondenta. Daný výskum poskytne rôzne návrhy a názory obyvateľov obce v rôznych vekových skupinách na situáciu v obci, služby obce a možný budúci rozvoj obce.

Dotazníkového prieskumu sa zúčastnilo 78 % žien a 22 % mužov. Dotazníku venovali v obci väčšiu pozornosť ženy ako muži. Poukazuje na to nasledujúci graf.

Graf č. 5 - Podiel žien a mužov na účasti v dotazníkovom prieskume

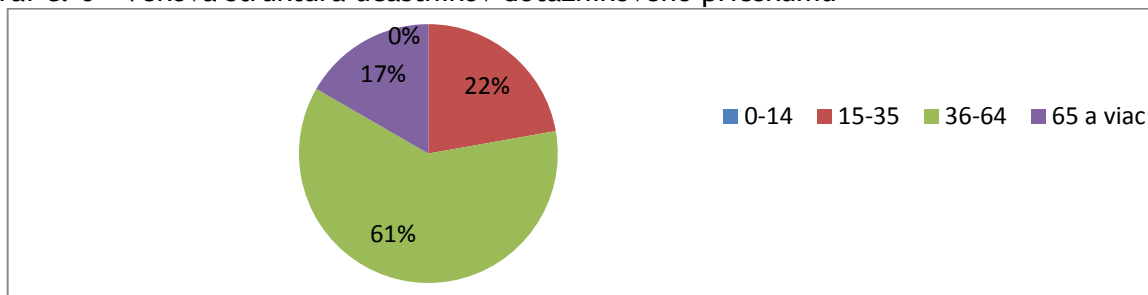


Zdroj: vlastné spracovanie



V nasledujúcej tabuľke sú uvedené vekové skupiny respondentov, prostredníctvom ktorých sme určili vekovú štruktúru respondentov. Z tabuľky vidieť, že z každej vekovej kategórie sa do dotazníkového prieskumu zapojilo niekoľko respondentov. Do vyplnenia dotazníkov sa nezapojila veková skupina 0-14 rokov. Najmenej respondentov vyplnilo dotazník vo vekovej skupine 15 - 35. Najviac sa zapojilo občanov vo vekovej skupine 36 - 64. Pre obec je veľmi dôležité poznanie názorov a potrieb všetkých vekových kategórií v Koliňanoch. Podľa potrieb mládeže a aj dospelých či starších občanov vie obec a jej predstavitelia nasmerovať rozvoj správnym smerom.

Graf č. 6 - Veková štruktúra účastníkov dotazníkového prieskumu

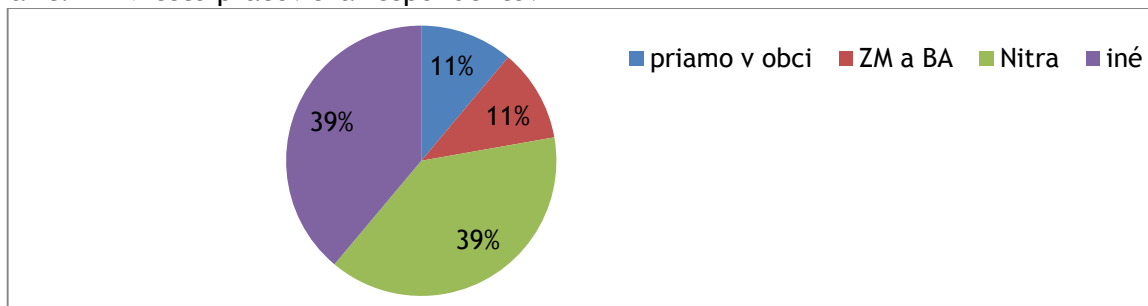


Zdroj: vlastné spracovanie

Najviac respondentov spadá do vekovej kategórie 36-64 rokov. Druhou najčastejšie vyskytujúcou skupinou pri vyplňaní dotazníkov bola veková skupina 65 a viac rokov. Táto informácia sa odráža aj v grafe, ktorý sa týka zotrvania obyvateľov v obci aj do budúcnosti. Starší obyvatelia obce sa neplánujú z obce sťahovať a sú tu spokojní. Z tabuľky vidieť, že do dotazníkového prieskumu sa zapojili takmer všetky vekové kategórie, avšak veková skupina 0-14 rokov nemala žiadne zastúpenie v rámci zapojenia sa do dotazníka. Nasledujúci graf zobrazuje vekové rozloženie zainteresovaných respondentov.

Ak ide o miesto pracoviska, tak väčšina obyvateľov dochádza do zamestnania, čiže nepracuje v obci. Najčastejšie označovaná odpoveď bola odpoveď „iné“. Obyvatelia v tejto odpovedi uvádzali, že pracujú v mestách ako Nitra, Zlaté Moravce, Bratislava. Niektorí respondenti neuviedli svoje pracovisko. Vyplýva to aj z toho, že časť z respondentov sú dôchodcovia, prípadne študenti, či nie sú v pracovnom pomere a preto nedochádzajú za prácou. Najmenej respondentov pracuje priamo v obci, prípadne v mestách Zlaté Moravce a Bratislava. Ostatní respondenti pracujú najmä v okresnom meste Nitra, čo označilo 39 % a zhodný počet respondentov, ktorý predstavuje 39 % neuviedlo svoje pracovisko, z čoho vyplýva, že šlo o spomínané zastúpenie najmä dôchodcov či študentov, prípadne nezamestnaných.

Graf č.7 - Miesto pracoviska respondentov



Zdroj: vlastné spracovanie

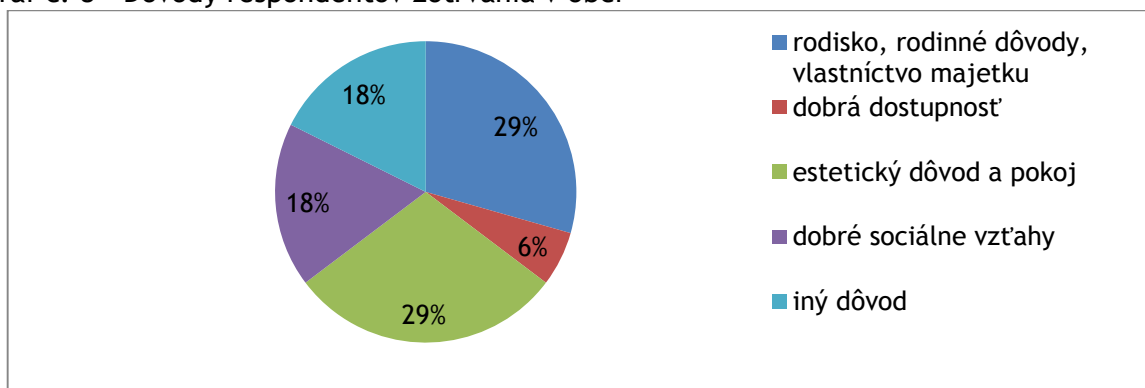


Obec ako miesto bývania

Nasledujúcu časť dotazníkového prieskumu tvorí „obec ako miesto bývania“. Hlavným cieľom danej časti je zistiť, ako samotní obyvatelia obce Kolíňany vnímajú obec ako miesto svojho trvalého bydliska, čo ich motivuje k tomu, aby v danej obci zotrvali aj naďalej a naopak, zistenie dôvodov ich prípadného odstahovania sa z obce. Taktiež sa respondenti v danej časti mohli vyjadriť k službám, ktoré sú v obci poskytované.

Z odpovedí opýtaných respondentov možno konštatovať, že najväčšia časť respondentov býva v obci Kolíňany dlhší čas, väčšina sa tu narodila a zotrváva v mieste bydliska. Na základe toho vieme povedať, že podstatnú časť obyvateľstva tvorí prevažne zastúpenie staršej vekovej kategórie. Prevažná časť obyvateľstva žije v obci viac ako 20 rokov. Väčšina respondentov uviedla pri otázke „čo sa Vám spontánne vybaví, keď počujete názov Kolíňany“, že pre nich predstavuje domov, rodisko, súdržnosť ľudí. Tieto faktory zohrávajú dôležitú úlohu aj pri rozhodnutí zotrvať v obci. Respondenti tiež uvádzali odpovede ako dobré dopravné spojenie s okolím, najmä s okresným mestom NR a estetické dôvody, kostol a krásny vinohrad.

Graf č. 8 - Dôvody respondentov zotrvať v obci



Zdroj: vlastné spracovanie

Vedomosť celkovej spokojnosti obyvateľstva s obcou Kolíňany a taktiež so službami je pre obec veľmi dôležitá, nakoľko je výsledkom zabezpečenia dobrej kvality života v obci a tým aj zotrvaním obyvateľstva. Z dotazníkov je zrejmé, že veľká časť zainteresovaných obyvateľov je spokojná s obcou a väčšina odpovedí bola pozitívneho charakteru. Na základe uvedeného ďalšou skúmanou kategóriou v dotazníkovom prieskume bola technická a sociálna infraštruktúra.

Obyvatelia obce sú najviac spokojní s celkovým vzhľadom a bezpečnosťou obce, podmienkami na bývanie, dostupnosťou obce a taktiež s profesionalitou služieb obecného úradu. Taktiež aj s pokrytím sieťou mobilných operátorov a internetu. Spokojnosť vyjadrili aj s vybavením obce vodovodom, plynom, či kanalizáciou. Za pozitívne hodnotili kultúrne aktivity obce. Tieto odpovede boli označované najčastejšie, pokiaľ ide o vyjadrenie najväčšej spokojnosti.

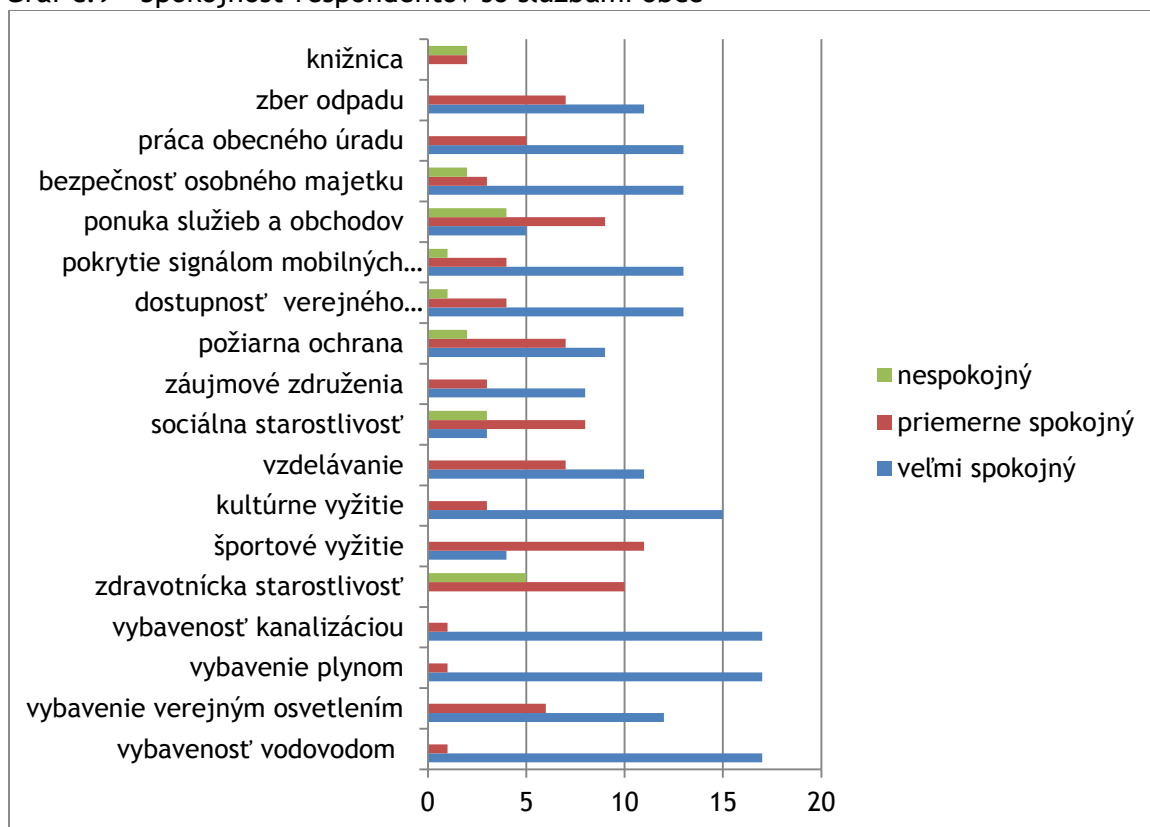
Priemerne spokojní sú obyvatelia s dostupnosťou služieb a obchodov, čistotou obce a stavom verejných priestranstiev. Čo sa týka vzdelávania a najmä stavu a veľkosti priestorov materskej školy, sú obyvatelia, ktorých sa to priamo týka, tiež priemerne spokojní. Služby obecnej knižnice hodnotilo najmenej respondentov a boli priemerne spokojní až nespokojní, väčšina obyvateľov ponuku obecnej knižnice takmer nevyužíva. Obyvatelia obce Kolíňany nie sú až tak spokojní so službami a ponukou obchodov v obci. Obyvatelia by uvítali, keby mali v obci k dispozícii bankomat, túto službu by uvítali najmä



starší obyvatelia, ktorí menej cestujú do okolitých miest, kde je táto služba dostupná. Najväčší záujem o vyjadrenie spokojnosti prejavili obyvatelia najmä v oblasti zdravotníctva a sociálnej starostlivosti. Tieto služby v obci chýbajú, alebo sú na veľmi malej úrovni. Obyvatelia najmä staršej populácie by ocenili v tejto oblasti posun k lepšiemu.

Vyslovene nespokojní nie sú obyvatelia ani v jednej z vymenovaných zložiek sociálnej a technickej infraštruktúry. Obyvatelia obce sú väčšinou priemerne spokojní skoro so všetkými spomenutými ukazovateľmi. To možno považovať za pozitívny jav. Obec sa snaží zabezpečiť svojim obyvateľom všetky zložky sociálnej a technickej infraštruktúry v dostatočnej kvalite a kvantite, aká je možná.

Graf č.9 - Spokojnosť respondentov so službami obce



Zdroj: vlastné spracovanie

Obec ako sociálny priestor

Ďalšia časť dotazníkového prieskumu charakterizuje obec ako sociálny priestor. Vzájomné vzťahy obyvateľov v obci Koliňany, zapájanie sa do rozvojových činností obce a tiež vzťah miestnej samosprávy k obyvateľom obce ovplyvňuje do značnej miery spokojnosť občanov a kvalitu ich života v obci.

Prevládajúca časť respondentov, ktorý sa zúčastnili dotazníkového prieskumu o obci Koliňany, vyjadrilo pozitívny postoj k vzájomným vzťahom v obci. Tak ako v rámci susedských vzťahov aj vzťahy s poslancami a predstaviteľmi OcÚ fungujú na veľmi dobrej úrovni. Tento jav prispieva k celkovej spokojnosti občanov a pozdvihuje aj ich kvalitu života v obci Koliňany.

V tejto časti dotazníka bolo vyjadrenie respondentov aj k ekonomickej stránke života v obci. V prípade, ak by bola možnosť zamestnať sa priamo v obci, túto možnosť by využilo viac ako 50 % respondentov, zároveň uviedli, že by rozhodujúcim faktorom bolo najmä to, o aký druh práce by šlo. Obec však nie je schopná zabezpečiť dostatok

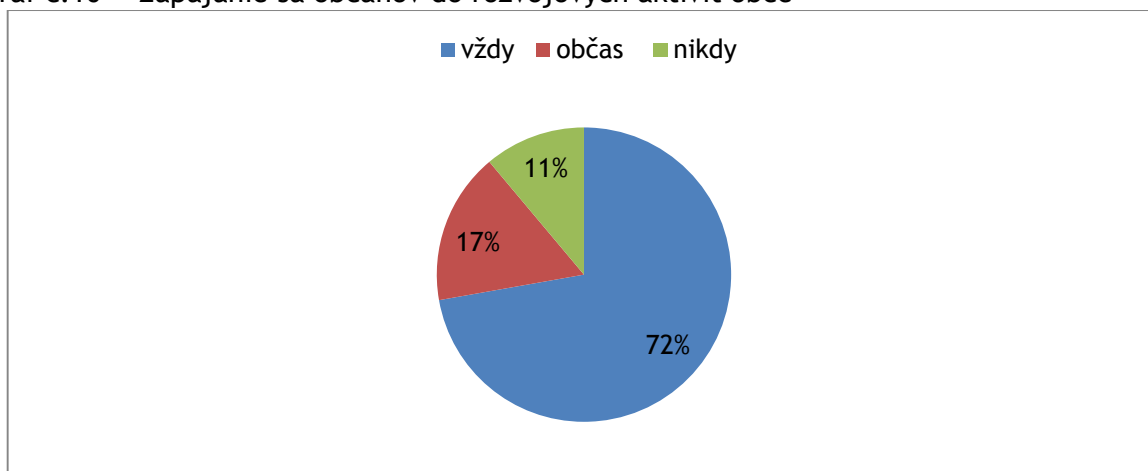


pracovných miest v obci a preto musia jej obyvatelia za prácou dochádzať do okolia. Svoju spokojnosť s výškou obecných poplatkov vyjadrila viac ako polovica respondentov.

Životné prostredie obce tvorilo taktiež nemenej významnú časť dotazníka, respondenti sa tu mali možnosť vyjadriť najmä k úprave a stavu zelene v obci, čistote životného prostredia obce a taktiež k stavu prípadných skládok vo verejných priestoroch obce Kolíňany. Väčšina obyvateľov sa zhodla, že v obci sa nachádza veľké množstvo plôch a pozemkov, ktoré nie sú pravidelné kosené. Zhodli sa taktiež v tvrdení, že v okolí ihriska, kostola či vinogradov sa hromadí väčšie množstvo odpadkov, ktorým by bolo dobré zamedziť ich vytváranie, prípadne ich pravidelne riešiť.

Ďalšou skúmanou kategóriou bolo, či sa obyvatelia obce zaujímajú o dianie v obci a či sa zapájajú do rozvojových činností obce Kolíňany. Obyvatelia, pokiaľ im to čas a možnosti dovoľujú, sa pravidelne zapájajú do dobrovoľníckej činnosti v obci, ktorá vedie k zlepšeniu stavu prostredia v obci. Z opýtaných respondentov sa viac ako polovica priklonila k odpovedi „vždy“. To znamená, že ak sa v obci realizujú rôzne aktivity alebo podujatia, radi sa zapoja, ak im to čas dovoľuje. „Občas“ sa zapája 17% respondentov. 11% obyvateľov uviedlo, že sa nezapája do rozvojových aktivít obce.

Graf č.10 - Zapájanie sa občanov do rozvojových aktivít obce



Zdroj: vlastné spracovanie

Obec a jej rozvoj

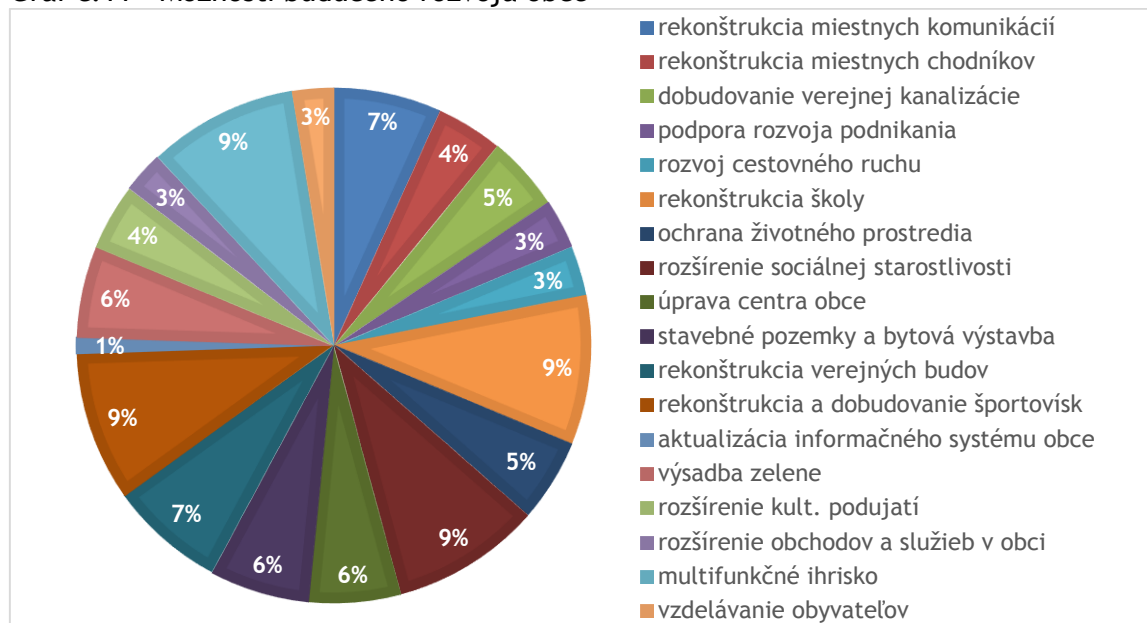
Neoddeliteľnou súčasťou obce je jej budúci rozvoj a práve preto je pre obec podstatný názor obyvateľov, ktorým oblastiam a aktivitám by sa mala obec venovať, aby daný rozvoj nastal a nabral pozitívny spád. Ako najviac akútnu oblasť, v ktorej by sa mal realizovať rozvoj obce, opýtaní respondenti uviedli rekonštrukciu miestnych komunikácií a chodníkov, taktiež by uvítali nové osvetlenie, keďže sa v nočných hodinách stáva, že je obec málo osvetlená. Ďalej by sa rozvoj obce podľa obyvateľov mal sústrediť na rekonštrukciu kultúrneho domu a najmä rozšírenie a zvýšenie kapacity materskej školy. Niekoľko respondentov označilo možnosti ako úprava centra obce, no najmä výsadbu a udržiavanie zelene v rámci celej obce. Množstvo respondentov sa sústredilo pri odpovediach najmä na oblasť zdravotníctvo a sociálna starostlivosť. Občania by uvítali, keby mali v obci k dispozícii obvodného lekára a nemuseli by dochádzať do okresného mesta a obcí. Čo sa týka sociálnej starostlivosti, prevažná časť občanov, najmä staršej populácie, by uvítala možnosti pomoci formou sociálnych pracovníkov, prípadne výstavbu sociálneho zariadenia. Obyvatelia by uvítali aj rozšírenie bytovej výstavby či poskytnutie viac stavebných pozemkov v obci a to najmä pre miestnych obyvateľov. Aj týmto by



samospráva prispela k tomu, aby mladá populácia zostala žiť priamo v obci. Obyvatelia, ktorí dochádzajú pravidelne za prácou či vzdelávaním, by uvítali rekonštrukciu autobusovej zastávky, najmä jej zastrešenie. Podľa obyvateľov by bolo vhodné zriadiť bezbariérový prístup do kostola, ktorý je pre obec a obyvateľov srdcu blízky a pravidelne ho navštevujú. V neposlednom rade by obyvatelia uvítali, keby mali v obci viac priestorov a možností na športové aktivity.

Aj v týchto oblastiach by mala obec podniknúť aktivity, ktoré by umožnili ich pozitívny rozvoj. Nasledujúci graf podrobne poukazuje na jednotlivé oblasti a aktivity spomínané v dotazníkovom prieskume.

Graf č.11 - Možnosti budúceho rozvoja obce



Zdroj: vlastné spracovanie

V jednej z častí dotazníkového prieskumu sme uviedli otvorenú otázku „Čo by ste zmenili, keby ste sa stali starostom obce?“ V danej otázke mali obyvatelia obce Koliňany možnosť sa vyjadriť, akým smerom by sa mala obec uberať a čo by v danej obci napravili, zmenili. Obyvatelia obce uviedli nasledovné odpovede: aktualizovanie stránky obce, získanie viac finančných prostriedkov z fondov EÚ, ktoré by sa efektívne využili, obnova ciest a chodníkov, vybudovanie multifunkčného ihriska, vykonať potrebné opravy na cintoríne, organizovanie viac voľno-časových aktivít pre všetky vekové skupiny, podporovať športové aktivity, zrealizovať rekonštrukciu kultúrneho domu, rozšírenie a rekonštrukciu priestorov materskej školy, budovanie centra voľného času pre deti a mládež, mamičky s deťmi a to napríklad aj formou organizovania rôznych kurzov pre všetky vekové skupiny. V obci Koliňany sa nachádza amfiteáter, obyvatelia by uvítali najmä v letnom období premietanie filmov v týchto priestoroch.

Poslednou otvorenou otázkou v prieskume bola otázka „Čo by ste chceli v obci zmeniť alebo vybudovať?“ Obyvatelia obce mali opäť možnosť vyjadriť svoj názor a uviesť svoje návrhy a aktivity, ako obec zmeniť k lepšiemu, stabilnejšiemu a prospešnejšiemu prostrediu pre život. Odpovede opýtaných respondentov boli nasledujúce: udržiavať väčší poriadok v obci, umiestnenie bankomatu, zriadiť domov sociálnych služieb najmä pre dôchodcov, výstavba bytov a domov pre mladé rodiny, nová autobusová zástavka, obnova starých budov a ich efektívne využitie.



SWOT ANALÝZA

Tento dokument na predchádzajúcich stránkach poskytuje pohľad na súčasný stav socioekonomického rozvoja obce. Avšak aby sme mohli vypracovať účinnú rozvojovú stratégiu, je potrebné prezentovať výsledky socioeconomickej analýzy obce a analýzy výsledkov realizovaných opatrení vo forme objektívnej, výstižnej, hutnej a čo najkomplexnejšej charakteristiky vyváženého vývoja obce.

Toto nám umožní SWOT analýza, ktorá svojím usporiadaním do štyroch kvadrantov (silné stránky, slabé stránky, príležitosti a ohrozenia) dobre vyhovuje charakteru úvah potrebných pri formulovaní stratégií a ich implementácie počas celého programovacieho obdobia. Pomáha tiež pružne reagovať na meniaci sa vývoj obce prostredníctvom spätných korekcií jednotlivých identifikovaných javov vrátane ich preradovania do iných kvadrantov.

Silné a slabé stránky sú v SWOT analýze definované ako interné faktory a kapacity, ktoré sú prínosom, alebo naopak, predstavujú nedostatky súčasného stavu. Príležitosti a ohrozenia predstavujú na druhej strane externé faktory a podmienky prostredia, určujú možnosti rozvoja a riziká, s ktorými treba rátať v budúcnosti.

Rozdelenie položiek medzi silné stránky a príležitosti definuje, na ktorých faktoroch môže obec stavať, aktívne ich využívať a rozvíjať - a má na ne dosah (silné stránky). Taktiež predstavuje faktory, ktoré sú pre obec priaznivé, avšak stratégia obce nie je na ne smerovaná, resp. sú mimo dosahu obce (príležitosti). Členenie položiek na slabé stránky a ohrozenia určuje, aké faktory má obec odstrániť, resp. eliminovať - a má na ne dosah (slabé stránky), a akým ohrozeniam bude musieť čeliť v rámci jej ďalšieho rozvoja.

Tabuľka č. 19 - SWOT analýza

Silné stránky <ul style="list-style-type: none"> výhodná geografická poloha - NR, ZM výhodné lokalizačné podmienky pre rozvoj cestovného ruchu stav technickej infraštruktúry múzeum dobrá komunikácia s občanmi migračný prírastok estetický ráz obce a okolia kultúrne aktivity práca OcÚ bezpečnosť obce vhodné podmienky pre rozvoj poľnohospodárstva vzájomné vzťahy a súdržnosť obce 	Slabé stránky <ul style="list-style-type: none"> tvorba divokých skládok zlý stav komunikácií a chodníkov v obci absencia zdravotníckych služieb a zariadení absencia sociálnych služieb a zariadení ponuka a služby obchodov chýbajúce služby (bankomat) nedostatok pracovných príležitostí nedostatočná kapacita MŠ nedostatočná údržba zelene absencia multifunkčného ihriska a priestoru pre mládež absencia oddychových zón
Príležitosti <ul style="list-style-type: none"> potenciál pre pešiu turistiku a cykloturistiku možnosť čerpania prostriedkov z fondov a dotačných programov EÚ a SR nová bytová výstavba podpora kultúrnych podujatí 	Ohrozenia <ul style="list-style-type: none"> odliv mladých ľudí za prácou nedostatok finančných prostriedkov na realizáciu projektových zámerov na rozvoj a zveladenie obce zhoršujúca sa kvalita ŽP pod vplyvom zvyšujúcej sa intenzity cestnej dopravy



<ul style="list-style-type: none">• podpora športových podujatí• rekonštrukcia chodníkov a komunikácií• rekonštrukcia a zvýšenie kapacity MŠ• dobudovanie dopravnej infraštruktúry• vytvorenie podmienok pre podnikanie• vybudovanie priestorov pre šport a oddych	<ul style="list-style-type: none">• nezapájanie sa občanov do rozvojových aktivít
---	---

Zdroj: vlastné spracovanie



STRATEGICKÁ ČASŤ

Strategická časť určuje rozvoj potenciálu a limitov územia obce a definuje podmienky trvalo udržateľného rozvoja. Obsahuje ďalej stratégiu rozvoja obce, pri zohľadnení jeho vnútorných špecifík, ktoré určia hlavné smery, priority a ciele rozvoja.

KLÚČOVÉ DISPARITY A HLAVNÉ FAKTORY ROZVOJA

Potreba určenia kľúčových disparít a hlavných faktorov rozvoja je daná nevyhnutnosťou zabezpečenia čo najvyššej adresnosti programového dokumentu. Určenie kľúčových disparít a hlavných faktorov rozvoja vychádza zo SWOT analýzy, spresňuje smerovanie podpory na odstránenie alebo zmiernenie koherentne usporiadaných disparít s využitím faktorov rozvoja.

Kľúčové disparity definujú „prekážky“, ktoré je potrebné prekonať, aby bolo možné naplňať víziu a dosiahnuť všetky stanovené ciele. Faktory rozvoja určujú, ktoré impulzy sociálno-ekonomického rozvoja sa majú využívať a vytvárať na zmiernenie identifikovaných disparít. Disparity a faktory rozvoja je potrebné usporiadať koherentne podľa závažnosti identifikovaných ohrození a slabých stránok.

Na základe výsledkov analýz boli identifikované nasledujúce disparity a faktory rozvoja.

Koherentné poradie disparít

Hlavnou disparitou obce je absencia základných služieb pre obyvateľstvo, či už je to zdravotná alebo sociálna oblasť. Takisto v obci nie sú dostatočné služby obchodov a úradov a možnosti voľnočasových aktivít a aktivít pre mládež. Nakoľko vybavenosť územia efektívne fungujúcou technickou infraštruktúrou je dôležitá pre sociálny a ekonomický rast obce, je nutné túto prekážku, čo v najbližšom období odstrániť. Nedobudovaná infraštruktúra nepriaznivo pôsobí na životnú úroveň a je bariérou ďalšieho rozvoja v rôznych smeroch.

To smeruje k druhej disparite, ktorou je nedostatočne kvalitná technická infraštruktúra, hlavne stav miestnych komunikácií a chodníkov. Je potrebné sa tejto problematike venovať, nakoľko je to jedna z najzákladnejších potrieb v obci.

V neposlednom rade je to veľmi málo pracovných príležitostí na území obce, čo spôsobuje odliv najmä mladých ľudí za prácou do iných častí okresu, resp. regiónov.

Koherentné poradie faktorov rozvoja

Výhodná geografická poloha je jedným z rozhodujúcich faktorov rozvoja obce a to z pohľadu všetkých regionálnych úrovní, ktoré sú determinantmi okolitého prostredia. To smeruje aj k vytváraniu vhodných podmienok pre cestovný ruch, ktorý tu má veľký potenciál. K tomu prispieva aj estetický ráz obce a okolitého prostredia.

Obec môže stavať aj na výbornej komunikácii medzi samosprávou a občanmi a záujmom o vytváranie stále nových podujatí a akcií nielen pre mladých, ale pre všetky vekové kategórie. Takisto práca obecného úradu a bezpečnosť obce sú veľkým plusom pre zachovanie tohto stavu pre budúcnosť.

Vďaka možnostiam čerpania EŠIF a iných dotačných programov je samospráva pripravená podporovať aj rozvoj poľnohospodárstva a celkovo podnikateľských činností, ktoré už teraz majú v obci svoje miesto.



ROZVOJOVÁ VÍZIA

Vízia je riadená predstava o budúcnosti a smerovaní obce na dlhšie časové obdobie. Rozvojová vízia obce Kolíňany bola pre obdobie 2016-2020 definovaná ako:

„Obec Kolíňany je bezpečným miestom pre život vďaka kvalitným službám vo všetkých oblastiach, dobre rozvinutej technickej infraštruktúre, vybavenosti a pestrému kultúrnemu životu, dáva možnosti na turistiku a relax v krásnom prírodnom prostredí, zároveň ponúka výborné podmienky pre rozvoj podnikania a má vhodné podmienky pre pohodlné bývanie.“

Strategický cieľ je definovaný podľa vízie nasledovne:

Rozvíjať všetky oblasti sociálnej a technickej infraštruktúry, podporovať rozvoj turizmu a športu, vytvárať vhodné podmienky pre rozvoj podnikania, rozširovať ponuku služieb a obchodov, zabezpečiť vybavenosť v obci na požadovanej úrovni pri zachovaní spokojnosti jej obyvateľstva a zároveň zvýšiť atraktivitu prostredia pre návštevníkov s ohľadom na ochranu a zachovanie životného prostredia.

Strategický cieľ sa bude dosahovať prostredníctvom špecifických cieľov, ktoré sa budú naplňovať na základe stanovených opatrení a aktivít zaradených do prioritných oblastí:

- ✓ Hospodárska oblasť
- ✓ Sociálna oblasť
- ✓ Environmentálna oblasť

Tabuľka č. 20 - Špecifické ciele a opatrenia v prioritných oblastiach

PRIORITNÉ OBLASTI	ŠPECIFICKÉ CIELE	OPATRENIA
Hospodárska oblasť	Zvýšenie atraktívnosti obce pre domácich aj turistov, vytvorenie podmienok pre posilnenie návštevnosti obce a priliahnutie investorov, rozvoj územia a ekonomiky aj prostredníctvom dobudovania technickej infraštruktúry a budovaním spolupráce medzi sektormi	Technická infraštruktúra Rozvoj spolupráce Ľudské zdroje Cestovný ruch
Sociálna oblasť	Zvyšovanie kvality a kvantity poskytovaných služieb v obci, ako aj úrovne života obyvateľstva prostredníctvom dobudovania sociálnej infraštruktúry v rôznych oblastiach, zvýšenie vzdelanosti obyvateľstva a ich života skvalitnením služieb verejnosti	Občianska vybavenosť a služby Bývanie Školstvo Sociálna infraštruktúra Kultúra, šport a voľný čas



<p>Environmentálna oblasť</p>	<p>Zvyšovanie environmentálneho povedomia a kvality životného prostredia prostredníctvom budovania environmentálnej infraštruktúry, ochrany životného prostredia pred katastrofami a vplyvmi človeka, starostlivosti o ŽP a osvetu pri zabezpečení zhodnocovania odpadov</p>	<p>Odpadové hospodárstvo a environmentálna infraštruktúra</p> <p>Ochrana proti povodňam</p> <p>Starostlivosť o ŽP a osвета</p>
--------------------------------------	--	--

Zdroj: vlastné spracovanie

V rámci týchto prioritných oblastí sa stanovili aktivity, ktoré by mala obec realizovať. Tieto aktivity sú stanovené a zaradené do týchto oblastí podľa opatrení v programovej časti dokumentu.



PROGRAMOVÁ ČASŤ

Jednotlivé opatrenia stanovené v prioritných oblastiach budú v obci napĺňané prostredníctvom vytvorených aktivít. Zoznam opatrení a k nim priradených aktivít je uvedený v nasledovnej tabuľke.

Tabuľka č. 21 - Aktivity v rámci opatrení

oblasti	opatrenia	aktivity
1 Hospodárska oblasť	1.1 Technická infraštruktúra	1.1.1 Vybudovanie chodníka vedľa Hlavnej ulice
		1.1.2 Rozšírenie a modernizácia kamerového systému v obci
		1.1.3 Rekonštrukcia verejného osvetlenia v obci
		1.1.4 Znižovanie prašnosti v obci
		1.1.5 Rekonštrukcia autobusových zastávok a výbočísk
		1.1.6 Výstavba, obnova a rekonštrukcia miestnych komunikácií
	1.2 Rozvoj spolupráce	1.2.1 Budovanie partnerstiev
		1.2.2 Vytváranie komunity
	1.3 Ľudské zdroje	1.3.1 Modernizácia rozvoja ľudských zdrojov a rozširovanie kompetencií zamestnancov
	1.4 Cestovný ruch	1.4.1 Vybudovanie Podzoborskej vínnej cesty a infobodu pre návštevníkov
		1.4.2 Vybudovanie cyklotrasy a náučného chodníka
2 Sociálna oblasť	2.1 Občianska vybavenosť a služby	2.1.1 Zníženie spotreby energie pri prevádzke budovy Obecného úradu
		2.1.2 Zabezpečenie poskytovania elektronických služieb obce Kolíňany prostredníctvom dátového centra obcí a miest
		2.1.3 Sprístupnenie poskytovania informácií o obci 24 hod. denne prostredníctvom elektronických informačných tabúl pre občanov a návštevníkov obce
		2.1.4 Rekonštrukcia budovy OcÚ Kolíňany
		2.1.5 Permanentná informovanosť občanov v obci



		2.1.6 Zníženie spotreby energie pri prevádzke Drobnej prevádzky
		2.1.7 Zvýšenie energetickej efektívnosti Polyfunkčného objektu na Športovej ulici
		2.1.8 Zvýšenie energetickej efektívnosti bývalej MNV
		2.1.9 Vybudovanie sociálnych zariadení a rekonštrukcia prístrešku domu smútku
	2.2 Bývanie	2.2.1 Výstavba nájomných bytov v obci
	2.3 Školstvo	2.3.1 Rozšírenie kapacít MŠ Kolíňany
		2.3.2 Vybudovanie malého dopravného ihriska pre MŠ
	2.4 Sociálna infraštruktúra	2.4.1 Dostavba Centra sociálnych služieb
		2.4.2 Zriadenie terénnych sociálnych služieb a sociálnej práce v teréne
	2.5 Kultúra, šport a voľný čas	2.5.1 Dobudovanie prírodného amfiteátra
3 Environmentálna oblasť	3.1 Odpadové hospodárstvo a environmentálna infraštruktúra	3.1.1 Kapacitné a technologické rozšírenie ČOV
		3.1.2 Vybudovanie zberného dvora
		3.1.3 Rekultivácia smetiska pri cintoríne
	3.2 Ochrana proti povodňam	3.2.1 Protipovodňové opatrenia
	3.3 Starostlivosť o ŽP a osвета	3.3.1 Environmentálna výchova občanov - vzdelávanie rôznych cieľových skupín
		3.3.2 Revitalizácia verejných priestranstiev

Zdroj: vlastné spracovanie

POPIS JEDNOTLIVÝCH AKTIVÍT

Rekultivácia smetiska pri cintoríne - v projekte sa bude riešiť uzatvorenie bývalého smetiska, ktoré do roku 1990 bolo oficiálnym smetiskom zaregistrovaným na Okresnom úrade Nitra - odbor živ. prostredia.

Kapacitné a technologické rozšírenie ČOV - spoločné ČOV pre obce Žirany a Kolíňany je naprojektované na určitú kapacitu, ktorú treba rozširovať v zmysle počtu pripojených domácností, resp. občanov. Okrem kapacitného rozšírenia je nutné vykonať aj



technologické (modernizačné) opatrenia, aby vyčistená voda na odtoku bola v zmysle neustále sa sprísňujúcich zákonných parametrov.

Protipovodňové opatrenia - vytvorenie nadzemného (kanálového) a potrubného systému, kde by sa mohla bezpečne odvádzať nadzemná a dažďová voda v záujmovom území obce. Systém môže mať aj veľkoobjemovú zbernú nádrž, alebo viac nádrží na zadržanie vody, aby sa nezvyšovali kapacity vodných rokov a neohrozovali ďalšie obce a ich majetky.

Vybudovanie chodníka vedľa Hlavnej ulice - najmä z dôvodu bezpečnosti premávky a bezpečnosti osôb žijúcich v obci je nutnosťou vybudovať cca 1 km dlhý chodník vedľa Hlavnej cesty.

Revitalizácia verejných priestranstiev - v rámci aktivity bude obnova a revitalizácia vybraných lokalít v obci (v priemere cca 200 000,- € na jednu lokalitu).

Výstavba nájomných bytov v obci - v tomto projekte sa bude hlavný zámer sústrediť na novú bytovú výstavbu nájomných bytov pre obyvateľov obce.

Dostavba Centra sociálnych služieb - v aktivite sa bude riešiť zvýšenie kvality starostlivosti o sociálne znevýhodnenú skupinu občanov.

Vybudovanie zberného dvoru - hlavným cieľom projektu bude vybudovanie a zriadenie dvora na zber a zhodnocovanie druhotných surovín.

Vybudovanie cyklotrasy a náučného chodníka - spojenie jednotlivých lokalít v obci prostredníctvom cyklotrasy. Dôjde k prepojeniu kostola, rybníka, vinohradu, obecnej časti Majer B a Bratské.

Rozšírenie kapacít MŠ Kolíňany - cieľom projektu je zvýšiť kapacitu MŠ o 15 detí, vytvoriť ďalšiu triedu + príslušné plochy.

Vybudovanie malého dopravného ihriska pre MŠ - vytvorenie plochy pre hranie sa a bezpečný pobyt v MŠ prostredníctvom vytvorenia dopravného ihriska.

Dobudovanie prírodného amfiteátra - v obci sa zahájila výstavba amfiteátra v roku 2006. Týmto projektovým zámerom sa dobudujú sociálne priestory, šatne a pod.

Revitalizácia a dostavba objektu športového areálu obce Kolíňany - týmto projektom sa dobudujú sociálne priestory, priestor pre bufet, posedenie pre športovcov a zastrešenie hľadiska pre návštevníkov.

Zriadenie terénnych sociálnych služieb a sociálnej práce v teréne - cieľom projektu bude zriadenie terénnych sociálnych služieb a sociálnej práce v teréne pre sociálne citlivejšiu cieľovú skupinu.

Výstavba, obnova a rekonštrukcia miestnych komunikácií - obnova a rekonštrukcia miestnych komunikácií v obci.



Vybudovanie sociálnych zariadení a rekonštrukcia prístrešku na dome smútku - v rámci aktivity sa zrekonštruuje a rozšíria sociálne zariadenia a taktiež sa zrekonštruuje prístrešok na obecnom dome smútku.

Zníženie spotreby energie pri prevádzke budovy Obecného úradu - projekt so zameraním na zníženie spotreby energií v budove Obecného úradu.

Modernizácia rozvoja ľudských zdrojov a rozširovanie kompetencií zamestnancov obce - aktivita bude okrem školení jednotlivých zamestnancov zahŕňať zavedenie normy - certifikát kvality ISO pre služby poskytované OcÚ Kolíňany.

Zabezpečenie poskytovania elektronických služieb Obce Kolíňany prostredníctvom Dátového centra obcí a miest (DCOM) - projekt na podporu a zabezpečenie poskytovania elektronických služieb obce.

Sprístupnenie poskytovania informácií o obci 24 hod. denne prostredníctvom elektronických informačných tabúl pre občanov a návštevníkov obce - aktivity zamerané na poskytovanie informácií pre občanov prostredníctvom elektronických informačných tabúl pre občanov a návštevníkov obce.

Rekonštrukcia budovy OcÚ Kolíňany - projekt so zameraním na rekonštrukciu a zvýšenie kvality poskytovaných služieb.

Rozšírenie a modernizácia kamerového systému v obci - bude sa riešiť rozšírenie a modernizácia kamerového systému v obci Kolíňany na dosiahnutie vyššej bezpečnosti v obci.

Rekonštrukcia verejného osvetlenia v obci - aktivita rieši rekonštrukciu a dobudovanie existujúceho verejného osvetlenia v obci Kolíňany.

Permanentná informovanosť občanov v obci - v rámci aktivity sa bude zabezpečovať informovanosť občanov prostredníctvom dostupných médií v obci - noviny, web, sociálne siete.

Environmentálna výchova občanov - prostredníctvom aktivity sa chce obec zamerať na vzdelávanie rôznych cieľových skupín.

Znižovanie prašnosti v obci - zakúpenie traktora s nadstavbou na zametanie a kropenie ciest na zníženie prašnosti, vzhľadom na fakt, že obec má vo svojom katastri 1 kameňolom a v tesnom susedstve ďalšie 2. Ich výroba nadmieru obťažuje obyvateľov a návštevníkov obce.

Budovanie partnerstiev - obec má podpísané partnerstvá s obcami v Maďarsku, Českej republike a Rumunsku. Plánuje sa vytvoriť partnerstvo s obcami v Poľsku, Nemecku, Rakúsku, Srbsku a na Ukrajine.



Zníženie spotreby energie pri prevádzke Drobnej prevádzky - aktivitou by sa malo dosiahnuť zníženie spotreby energie pri prevádzke Drobnej prevádzky na hlavnej ulici.

Zvýšenie energetickej efektívnosti Polyfunkčného objektu na Športovej ulici - realizácia tejto aktivity zabezpečí zníženie energetickej náročnosti, resp. zvýšenie energetickej efektívnosti objektu na Športovej ulici.

Vybudovanie Podzoborskej vínnej cesty a infobodu pre návštevníkov - lokalita vinohradov je veľmi pekná časť obce, s týmto projektom by chcela obec podporiť miestnych výrobcov vína a ich združenie „Vinum de Colon“.

Rekonštrukcia obecného múzea - obecné múzeum je zaevidované ako národná kultúrna pamiatka. Obec by chcela doriešiť archeologický prieskum a zahájiť rekonštrukciu objektu a jeho okolia.

Zvýšenie energetickej efektívnosti bývalej MNV - budova bola postavená v 1970 a potrebuje celkovú rekonštrukciu. Po nej môže slúžiť miestnemu Klubu mladých, Jednoty dôchodcov, Združeniu Vinum de Colon. V týchto priestoroch sa vybuduje celoročná výstava historických fotografií obce Kolíňany (cca z rokov 1940-1945).

Rekonštrukcia autobusových zastávok a výbočísk - aktivita dorieši rekonštrukciu autobusových zastávok a výbočísk v obci Kolíňany.

Vytváranie komunity - aktivita predstavuje vytváranie priestoru a možností na rozvíjanie užšieho spojenectva medzi občanmi a obcou. Vytvorí sa priestor pre zapojenie občanov do aktivít týkajúcich sa obce a jej rozvoja (obecné dni, prednášky, stretnutia, brigády, apod.) Podporia sa tým vzájomné vzťahy a väzby medzi občanmi a samosprávou.



REALIZAČNÁ ČASŤ

ZABEZPEČENIE REALIZÁCIE PROGRAMU HOSPODÁRSKEHO ROZVOJA A SOCIÁLNEHO ROZVOJA OBCE

Program hospodárskeho rozvoja a sociálneho rozvoja obce Kolíňany je strednodobý dokument, prostredníctvom ktorého sa uskutočňuje podpora miestneho rozvoja s dôrazom na sociálno-ekonomickú sféru, ako aj ďalšie oblasti rozvoja obce. Charakterizuje sa ako program cielených opatrení, prípadne intervencií, ktorý bol navrhnutý pre oživenie ekonomického a sociálneho rozvoja, ako aj iných oblastí. Konkretizuje opatrenia na dosahovanie strategických cieľov.

Program hospodárskeho rozvoja a sociálneho rozvoja je dôležitý najmä preto, že sumarizuje základné informácie o obci k stratégii vo všetkých súvislostiach rozvoja. Služí ako koncepčný materiál pre formulovanie cieľov rôznych projektových zámerov.

Služí tiež ako podklad pre žiadosti o finančnú podporu na realizáciu týchto projektových zámerov a tiež na upresňovanie, získavanie a koordináciu partnerov na území obce.

Zodpovednosť za plnenie celého programu hospodárskeho rozvoja a sociálneho rozvoja obce má najvyšší orgán na čele so starostom obce.

Dokument „Program hospodárskeho rozvoja a sociálneho rozvoja obce Kolíňany“ bol vypracovaný v súlade s požiadavkami zákona 539/2008 Z. z. o podpore regionálneho rozvoja, ktorý bol zmenený a doplnený zákonom 309/2014 Z. z. Programové a strategické ciele vychádzajú z endogénnych rozvojových faktorov nachádzajúcich sa na území obce, berú do úvahy exogénne zdroje a tendencie.

Realizačná časť PHSR nadväzuje na programovú časť a zameriava sa najmä na popis postupov inštitucionálneho a organizačného zabezpečenia realizácie programu rozvoja obce, systém monitorovania a hodnotenia plnenia programu rozvoja obce s ustanovením merateľných ukazovateľov a na vecný a časový harmonogram realizácie programu rozvoja obce formou akčných plánov.

VÄZBY NA STRATEGICKÉ DOKUMENTY KRAJA

Pri spracovaní strategickej časti PHSR obce Kolíňany bolo potrebné brať do úvahy rozvojové dokumenty, s ktorými je PHSR obce Kolíňany v súlade a na ktoré úzko nadväzuje. Obec Kolíňany sa zaraduje do územného obvodu Nitrianskeho samosprávneho kraja. K významným rozvojovým dokumentom patria: Národná stratégia regionálneho rozvoja Slovenskej republiky, Program rozvoja Nitrianskeho samosprávneho kraja na roky 2012-2018, Územný plán regiónu Nitrianskeho kraja, a samozrejme zákon č. 539/2008 o podpore regionálneho rozvoja.

Pre riešené územie obce Kolíňany sú platné záväzné regulatívy ÚP regiónu Nitrianskeho kraja v nasledovných oblastiach:

- v oblasti celoštátnych a nadregionálnych súvislostí usporiadania územia, osídlenia a rozvoja sídelnej štruktúry
- v oblasti rozvoja vidieckeho priestoru a vzťahu medzi mestom a vidiekom
- v oblasti zachovania, zhodnotenia a využívania kultúrneho dedičstva
- v oblasti usporiadania územia z hľadiska ekologických aspektov, ochrany prírody,



prírodných zdrojov, nerastného bohatstva a starostlivosti o krajinu a tvorby krajinnej štruktúry

- v oblasti hospodárstva a regionálneho rozvoja
- v oblasti poľnohospodárskej výroby a lesného hospodárstva
- v oblasti priemyslu a stavebníctva
- v oblasti rekreácie a turizmu
- v oblasti rozvoja sociálnej infraštruktúry
- v oblasti rozvoja nadradeného technického vybavenia

Z hľadiska priorít Programu hospodárskeho rozvoja a sociálneho rozvoja Nitrianskeho samosprávneho kraja na roky 2012-2018 sa obce Kolíňany dotýkajú priamo nasledovné priority a opatrenia:

Hospodárstvo

2 Vytváranie podmienok pre príchod nových investorov a rozvoja priemyselných odvetví s vyššou tvorbou pridanej hodnoty

opatrenie 2.1 Rozvoj a podpora priemyselných parkov a podnikateľských zón

3 Podpora malého a stredného podnikania

opatrenie 3.1 Podpora malého a stredného podnikania so zreteľom na podporu výrobných aktivít

4 Podpora cestovného ruchu

opatrenie 4.1 Skvalitnenie služieb a infraštruktúry pre podporu rozvoja cestovného ruchu

opatrenie 4.2 Tvorba produktov cestovného ruchu a ich propagácia

5 Využitie energetického potenciálu kraja

opatrenie 5.1 Podpora využívania vlastných zdrojov energie v kraji

Ludské zdroje

1 Zvýšenie vzdelanostnej úrovne obyvateľstva a rozvoj systému celoživotného vzdelávania

opatrenie 1.2 Podpora rozvoja a dostupnosti celoživotného vzdelávania

2 Sociálny rozvoj

opatrenie 2.1 Zaistenie dostupnosti a variability sociálnych služieb, deinštitucionalizácia a humanizácia sociálnych služieb

opatrenie 2.2 Zaistenie dostupnosti a variability zdravotnej starostlivosti, deinštitucionalizácia a humanizácia

opatrenie 2.3 Podpora kultúrneho, športového a spolkového života v regióne

opatrenie 2.4 Zníženie výskytu sociálno-patologických javov



Pôdohospodárstvo a rozvoj vidieka

1 Rozvoj multifunkčného pôdohospodárstva

opatrenie 1.1 Podpora aktivít pôdohospodárskych podnikov zameraných na diverzifikovanie výroby pôdohospodárskeho a nepôdohospodárskeho charakteru

opatrenie 1.2 Podpora vedy a výskumu a transferu poznatkov v oblasti pôdohospodárstva a rozvoja vidieka

opatrenie 1.3 Podpora vytvárania vhodného agroenvironmentálneho prostredia

2 Podpora rozvoja sociálneho kapitálu v pôdohospodárstve a na vidieku

opatrenie 2.1 Podpora rozvoja územných partnerstiev medzi podnikateľmi na vidieku, územnými samosprávami a neziskovými organizáciami

opatrenie 2.2 Podpora sieťovania kľúčových aktérov a budovania povedomia o miestnych a regionálnych produktoch

opatrenie 2.3 Podpora tradičnej spolkovéj a záujmovej činnosti

3 Regenerácia vidieckych sídiel

opatrenie 3.1 Podpora regenerácie vidieckych sídiel a urbanizmu vidieka

opatrenie 3.2 Podpora obnovy a zachovávanía kultúrohistorických objektov a tradičných architektonických prvkov vidieka

opatrenie 3.3 Podpora zabezpečenia kvalitných a dostupných služieb na vidieku

Infraštruktúra

1 Skvalitnenie regionálnej dopravnej infraštruktúry a jej napojenie na nadregionálne siete

opatrenie 1.2 Modernizácia a rekonštrukcia ciest II. a III. triedy a napojenie na nadradenú dopravnú infraštruktúru

opatrenie 1.5. Vytvorenie podmienok zníženie environmentálnych dôsledkov výstavby a prevádzky dopravnej infraštruktúry

2 Zlepšenie dostupnosti a kvality informačných a komunikačných technológií (IKT)

opatrenie 2.1 Podpora rozvoja telekomunikačných a prenosových sietí pre podporu informačnej a komunikačnej infraštruktúry

3 Skvalitnenie sociálnej infraštruktúry

opatrenie 3.1 Podpora modernizácie zariadení sociálnych služieb a zdravotnej starostlivosti

opatrenie 3.2 Modernizácia školských a kultúrnych zariadení

Životné prostredie

1 Zvýšenie environmentálnej rovnováhy v krajine a ochrana pred živelnými pohromami



opatrenie 1.1 Zabezpečenie ochrany územia pred povodňami realizáciou preventívnych opatrení

opatrenie 1.2 Realizácia opatrení a programov na ochranu prírody a krajiny

2 Znižovanie znečistenia vôd a zlepšenie kvality života obyvateľov kraja dobudovaním a skvalitnením infraštruktúry vodného hospodárstva v zmysle právnych predpisov EÚ a SR

opatrenie 2.1 Zabezpečenie odvádzania a čistenia odpadových vôd

opatrenie 2.2 Zabezpečenie zásobovania obyvateľstva pitnou vodou

3 Znižovanie produkcie odpadov a zavádzanie efektívnych systémov nakladania s odpadmi

opatrenie 3.1 Zefektívnenie systému nakladania s odpadom

4 Zlepšenie kvality ovzdušia

opatrenie 4.1 Znižovanie emisií tuhých znečisťujúcich látok a skleníkových plynov

5 Zlepšenie environmentálneho správania sa obyvateľstva kraja

opatrenie 5.1 Podpora environmentálnej osvedy a výchovy prostredníctvom podpory vzdelávacích aktivít a podujatí

ORGANIZAČNÉ ZABEZPEČENIE MANAŽMENTU PROGRAMU

Štruktúra organizačného zabezpečenia manažmentu programu je závislá od špecifických podmienok obce. Najvyšším orgánom je zastupiteľstvo obce. Starosta obce a najvyšší orgán prijíma rozhodnutia o postupe programu, ustanovuje riadiaci tím, ktorý je poverený riadením procesu. Schvaľuje návrhy a projekty rozvoja a dojednáva partnerské vzťahy. Hodnotí, schvaľuje výsledky a výstupy programu. Zabezpečuje realizáciu programu a rozhoduje o zmenách.

Najvyšší orgán v obci zároveň preberá činnosť riadiaceho tímu. Hlavnou činnosťou manažmentu programu je zabezpečiť organizačné a technické zabezpečenie programu, vykonávať kontrolu fyzickú, ekonomickú a kvalitatívnu, ako aj pomocou ukazovateľov vykonať monitoring a viesť evidenciu. Ďalšou činnosťou riadiaceho tímu je urobiť priebežné a záverečné hodnotenie a spracovanie správ o stave a výsledkoch.

Spracovateľský tím má na starosti vypracovanie samotného dokumentu, jeho jednotlivé kapitoly a prílohy a vytvára pracovné skupiny, ktoré pod vedením riadiaceho tímu vykonávajú tieto hlavné činnosti. Vykonávajú rozbor pre zabezpečenie programu a posudzujú jednotlivé projekty programu. Spracovávajú a preberajú dokumentáciu projektov a riešia operatívne problémy, ktoré vznikajú pri realizácii programu. Spracovávajú a predkladajú návrhy pre aktualizáciu programu. V pracovnej skupine by mali byť odborne zdatní a spoločensky uznávaní ľudia. Súčasťou skupiny môže byť aj externý konzultant, ktorý je fundovaným pomocníkom vo všetkých fázach programu. Spracovateľský tím pripravuje všetky východiská pre strategickú časť, ktorú na základe prerokovaní s pracovnými skupinami spracuje do finálnej podoby programu hospodárskeho rozvoja a sociálneho rozvoja obce ako celku.

Zvlášť dôležitá je účasť verejnosti, pretože určuje výslednú legitimitu a



dôveryhodnosť celého programu ako aj jeho plnenie a záväznosť. Verejnosť sa v procese tvorby a realizácie programu zúčastňuje prostredníctvom svojich zástupcov a účasťou na prerokovávaní čiastkových a celkových výsledkov.

Všetky skupiny sú pri príprave programu hospodárskeho rozvoja a sociálneho rozvoja obce navzájom prepojené a komunikujú všetky jeho postupy, spracovania a podklady pre jednotlivé kapitoly dokumentu. Riadiaci tím koordinuje spracovateľský tím a zároveň zabezpečuje prácu pracovnej skupiny a verejnosti pri príprave jednotlivých častí. Riadiaci tím je teda zodpovedný za výslednú podobu dokumentu.

Zároveň je v záujme obce, aby pri realizovaní jednotlivých aktivít boli oslovené cieľové skupiny, pre ktoré je konkrétna aktivita pripravená a zabezpečí komunikáciu s nimi prostredníctvom orgánov obce.

V prípade implementácie PHSR obecné zastupiteľstvo schvaľuje celý dokument a jedenkrát ročne vyhodnotí jeho plnenie. Kompetenciou OZ je aj rozhodovanie o spolufinancovaní jednotlivých projektov financovaných z doplnkových zdrojov, ale aj z rozpočtu obce. V prípade hodnotenia PHSR OZ schvaľuje hodnotiace a monitorovacie správy a rozhoduje o aktualizácii programu. OZ môže rozdeliť jednotlivé priority programu akčného plánu komisiám OcÚ zaoberajúcim sa monitorovaním a hodnotením. Starosta obce riadi samotný proces implementácie, podpisuje schválenie strategického dokumentu, vykonáva uznesenia, zastupuje obec nielen vo vzťahu k právnickým a fyzickým osobám, ale aj vo vzťahu k štátnym orgánom.

INŠTITUCIONÁLNE ZABEZPEČENIE FORMOU PARTNERSTVA

Administratívne a inštitucionálne náležitosti obce, ako aj orgánov zriadených OZ, uskutočňuje OcÚ, ktorého činnosť riadi starosta obce.

Pri vypracovaní dokumentu spolupracoval spracovateľ s Obecným úradom v Koliňanoch, taktiež s členmi zastupiteľstva obecného úradu, s podnikateľským sektorom, tretím sektorom a s verejnosťou.

Začiatok realizácie sa začína po vypracovaní a schválení PHSR v obecnom zastupiteľstve a zabezpečuje ju počas platnosti PHSR podľa zákona č. 539/2008 Z. z. o podpore regionálneho rozvoja. Obec na účely podpory regionálneho rozvoja „zabezpečuje a koordinuje vypracovanie a realizáciu programu hospodárskeho rozvoja a sociálneho rozvoja obce, pravidelne ho monitoruje a každoročne vyhodnocuje jeho plnenie, zabezpečuje súlad programu hospodárskeho rozvoja a sociálneho rozvoja obce s územnoplánovacou dokumentáciou, ak jej spracovanie vyžaduje osobitný predpis.“

Vypracovanie programu hospodárskeho a sociálneho rozvoja obce zabezpečuje obec pri uplatnení partnerstva. Pri samotnej realizácii PHSR bude obec spolupracovať s partnermi a realizácia projektových zámerov v akčnom pláne bude prebiehať za spoluúčasti partnerov uvedených pri projekte. Dokument bol v procese spracovávania zverejnený na webovej stránke obce a ako pracovná verzia na obecnom úrade k dispozícii k nahliadnutiu a pripomienkovaniu. Taktiež sa na jeho spracovaní podieľali občania obce formou dotazníkového prieskumu, ktorý bol realizovaný v tlačenej forme a v elektronickej na webovej stránke obce. Okrem toho bol dokument v rámci spracovávania pripomienkovaný a predstavený na verejnom prerokovaní v obci za účasti širokej verejnosti, subjektov z podnikateľského sektora a poslancov OZ.



Tabuľka č. 22 - Realizácia činnosti PHSR na úrovni programu

Činnosť	OZ	Starosta obce	Komisie obecného zastupiteľstva	OcÚ	Hlavný kontrolór
Financovanie	schvaľuje	riadi	hodnotí	vykonáva	
Implementácia	schvaľuje	riadi	hodnotí	vykonáva	
Hodnotenie	schvaľuje	riadi		vykonáva	
Monitorovanie	schvaľuje	riadi	hodnotí	vykonáva	
Kontrola	schvaľuje	riadi	navrhuje		vykonáva

Zdroj: vlastné spracovanie

Za realizáciu PHSR na programovej a projektovej úrovni bude zodpovedať starosta obce a obecné zastupiteľstvo. Za finančné riadenie na programovej a projektovej úrovni bude niest' zodpovednosť ekonomická komisia. Monitorovacie a hodnotiace správy PHSR bude každoročne prerokovávať OZ a návrh akčného plánu bude uskutočnený v dvojročnom cykle.

KOMUNIKAČNÁ STRATÉGIA

Nevyhnutnosť tvorby dokumentu vychádza najmä z podpory zdrojov EÚ a štátneho rozpočtu, na ktoré sa obsah dokumentu viaže. PHSR predstavuje nástroj marketingovej komunikácie obce, vymedzuje hlavné problémy, identifikuje PO, riadi rozvoj obce a iniciuje zmeny. Realizácia PHSR je zabezpečená koordinovaným prístupom a spoluprácou so všetkými aktérmi regionálneho rozvoja na území obce.

Súčasťou PHSR je aj tvorba komunikačnej stratégie. Komunikácia miestnej samosprávy s občanmi je okrem výkonných povinností pokladaná za jednu z dôležitých základných činností. Prostredníctvom komunikačnej stratégie obec nielen informuje občanov o svojej činnosti, o svojich zámeroch, plánoch a výsledkoch, ale aj získava spätnú väzbu, názory i nápady od občanov.

Komunikačná stratégia obce vo vzťahu k PHSR je zameraná na obyvateľov obce ako hlavnú cieľovú skupinu. Okrem občanov sa sústreďuje aj na podskupiny: zamestnanci, organizácie a partneri. Komunikačná stratégia vo vzťahu k občanom a organizáciám predstavuje dosiahnutie včasného stavu informovanosti občanov a organizácií o realizácii PHSR v dostatočnom rozsahu a primeranou formou. Komunikačná stratégia voči partnerom nevyžaduje mimoriadne opatrenia.

Za hlavný komunikačný nástroj je považovaná webová stránka. Sekundárnymi komunikačnými nástrojmi sú informačné tabule, úradná tabuľa, obecný rozhlas, noviny a sociálne siete. Komunikácia s partnermi a organizáciami si nevyžaduje žiadne mimoriadne opatrenia. Pre komunikáciu so zamestnancami nie je potrebné zaviesť mimoriadne opatrenia, pretože táto komunikácia je súčasťou bežnej činnosti.

V programovom období 2014 - 2020 komunikačný plán pozostáva z niekoľkých aktivít. Konkrétne ide o aktivity týkajúce sa informovanosti, schvaľovania, hodnotenia a monitorovania, aktivity týkajúce sa nových akčných plánov a rozpočtov pre jednotlivé projekty vrátane ich korekcie. Obec Koliňany zabezpečí účasť verejnosti na prerokovávaní vyhodnotení plnenia PHSR za každý rok, aktualizáciu akčného plánu, prípadne iné zmeny v dokumente a to prostredníctvom rôznych foriem zapojenia verejnosti, pričom bude zvolávať verejné zhromaždenie občanov k týmto pripomienkovaniam podľa potreby, najmenej však raz za dva roky.



MONITOROVANIE A HODNOTENIE

Monitorovanie je systematický proces, ktorého cieľom je sledovať, či realizované opatrenia a aktivity sú v súlade so stanovenými cieľmi a nakoľko sa stanovené ciele naplňujú. Monitorovanie si vyžaduje vytvoriť systém zberu, triedenia a uchovávanía relevantných informácií o vecnom a finančnom plnení programu rozvoja obce, ako aj funkčnú inštitucionálnu štruktúru schopnú tento systém naplňať. Monitorovanie bude prebiehať na základe vopred definovaných monitorovacích indikátorov výsledku stanovených pre jednotlivé opatrenia. Údaje získané monitorovaním sa využijú na priebežné sledovanie výkonnosti - dosahovaných výsledkov. Výsledky monitorovania výkonnosti sa prezentujú v monitorovacej správe, ktorá sa vypracováva každoročne.

Základným zdrojom monitorovacích údajov je žiadosť o poskytnutie dotácie, ktorá obsahuje informácie o žiadateľovi a jeho partneroch na projekte, informácie o projekte, názvy a očakávané hodnoty merateľných ukazovateľov projektu a finančný plán projektu.

Pri monitoringu je dôležité sledovať žiadosti o prostriedky vrátane zúčtovacích dokladov, ako výstup procesu finančného riadenia, ktorý obsahuje sumy deklarovaných oprávnených výdavkov projektov, sumy uznaných oprávnených projektov, ako aj sumy neoprávnených výdavkov projektu a dátumy prijatia a zaúčtovania žiadosti o platbu na platobnej jednotke.

Tabuľka č. 23 - Vecný a časový harmonogram monitorovania plnenia PHSR Koliňany

Rok	Monitorovacia správa obce	Termín spracovania monitorovacej správy	Hodnotenie: plnenie výdavkov a výstupov/operatívne návrhy	Hodnotenie: plnenie cieľov/plnenie ukazovateľov/operatívne návrhy	Porovnanie plánu so skutočnosťou/merateľné ukazovatele	Prerokovanie správy v zastupiteľstve
2016	áno	05/2017	áno	áno	áno	áno
2017	áno	05/2018	áno	áno	áno	áno
2018	áno	05/2019	áno	áno	áno	áno
2019	áno	05/2020	áno	áno	áno	áno
2020	áno	05/2021	áno	áno	áno	áno

Zdroj: vlastné spracovanie

Zber monitorovacích indikátorov, ktoré sú uvedené v akčnom pláne dokumentu, sa bude realizovať a vyhodnocovať raz ročne na úrovni opatrení. Riadiaci tím na obecnom úrade ročne zhotoví monitorovaciu správu o plnení týchto indikátorov. Túto predloží na zastupiteľstve obce na prerokovanie stanoviska a následne na prerokovanie kontrolórovi. Sledované monitorovacie indikátory sa porovnávajú v každej správe s počiatočným stavom a s predchádzajúcim monitorovaním.

Hodnotenie je vykonávané pravidelne za účelom merania efektivity voči cieľom programu. Vykonáva sa v priebehu realizácie jednotlivých projektov a po ich ukončení. Nevyhnutnou podmienkou monitoringu je organizačné a metodické zabezpečenie riešenia operatívnych problémov a z nich vyplývajúce zmenové riadenie.

Hodnotí sa relevantnosť (posúdenie vzájomnej súvislosti priorít samosprávy, zámerov a strategických cieľov), účinnosť (hodnotenie miery dosiahnutia strategických cieľov programu, širších plánovaných aj neplánovaných prínosov a pozitívnych resp. negatívnych vplyvov realizácie programu), efektívnosť a hospodárnosť (posúdenie efektívnosti vstupov k dosiahnutým výstupom, či za rovnaké vstupy bolo možné získať vyššie výstupy, alebo či bolo možné za nižšie vstupy získať rovnaké výstupy), užitočnosť a dopad (porovnanie plánovaného, resp. dosiahnutého vplyvu cieľov programu s potrebami cieľovej skupiny) a stabilita a udržateľnosť (posúdenie perspektívnosti pôsobenia



očakávaných kladných zmien vyplývajúcich z realizácie častí programu po ich ukončení, či sa očakávané kladné zmeny nestanú zastaranými v krátkom časovom období).

Ukazovatele, ktoré hodnotiaci rámec sleduje sa budú sledovať nasledovne:

- Hodnotiace ukazovatele na úrovni dopadu sa budú sledovať na konci roku 2020
- Hodnotiace ukazovatele na úrovni výsledku sa budú sledovať sumárne v strednodobom horizonte implementácie stratégie (na konci roku 2018)

Hodnotiace správy sa budú predkladať v dvoch časových obdobiach:

Záverečná hodnotiacia správa - bude spracovaná po ukončení obdobia relevantnosti PHSR. Táto správa bude hodnotiť najmä celkový dopad implementácie stratégie.

Strednodobá hodnotiacia správa - bude sledovať sumárne hodnotenie implementácie stratégie v strednodobom časovom horizonte (2018) na úrovni výsledkov.

Tabuľka č. 24 - Vecný a časový harmonogram hodnotenia plnenia PHSR Koliňany

Rok	Hodnotiacia správa obce	Termín spracovania hodnotiacej správy	Hodnotenie plnenia cieľov: efektívnosť a účinnosť ich plnenia	Hodnotenie plnenia cieľov: relevantnosť, užitočnosť, udržateľnosť	Referenčné porovnanie výkonnosti obce s inou obcou	Návrh opatrení na dosahovanie výsledkov/komentár	Prerokovanie správy v zastupiteľstve
2018	strednodobá	06/2019	áno	áno	áno	áno	áno
2020	záverečná	06/2021	áno	áno	áno	áno	áno

Zdroj: vlastné spracovanie

Riadiaci tím vytvorí systém monitorovania, hodnotenia a aktualizácie Programu hospodárskeho rozvoja a sociálneho rozvoja obce - zabezpečuje monitorovanie plnenia akčného plánu a jeho aktualizáciu. Samospráva raz ročne získa a spracuje pripomienky obecného úradu, poslancov a verejnosti, zvyčajne počas zostavovania rozpočtu na ďalší rok, taktiež vyhodnotí dosiahnuté výsledky a dopady realizovaných opatrení a aktivít. Aktualizáciu PHSR obec uskutoční každé 3-4 roky. Riadiaci tím zabezpečí fungovanie partnerstva, informovanie verejnosti o realizácii PHSR a v prípade potreby verejné prerokovanie aktualizácie PHSR a akčného plánu.

Tabuľka č. 25 - Plán hodnotenia a monitorovania realizácie PHSR

Plán priebežných hodnotení PHSR na programové obdobie 2014 - 2020		
Typ hodnotenia	Vykonat' prvýkrát	Dôvod vykonania/ periodicita
Hodnotenie PHSR	2016 - 2021	<ul style="list-style-type: none"> • Každoročne v zmysle platnej legislatívy: Zákon č. 539/2008 Z. z. o podpore regionálneho rozvoja.
Tematické hodnotenie časti PHSR	2017	<ul style="list-style-type: none"> • Téma hodnotenia identifikovaná ako riziková časť vo výročnej monitorovacej správe za predchádzajúci kalendárny rok.
Ad hoc mimoriadne hodnotenie		<ul style="list-style-type: none"> • Pri značnom odklone od stanovených cieľov, pri zmene cieľov, pri zmene hodnôt ukazovateľov. • Pri návrhu na revíziu PHSR.
Ad hoc hodnotenie celého PHSR alebo jeho časti		<ul style="list-style-type: none"> • Na základe rozhodnutia starostu obce v zmysle príslušných predpisov, na základe rozhodnutia kontrolného orgánu obce, na základe podnetu poslancov, na základe protokolu Národného kontrolného úradu SR a na základe Správy auditu.



- Na základe rozhodnutia starostu obce o prípade strategického dokumentu PHSR obce pre nasledujúce programové obdobie.

Zdroj: vlastné spracovanie

Monitorovanie a hodnotenie plnenia programu hospodárskeho rozvoja a sociálneho rozvoja obce je možné na základe stanovených merateľných ukazovateľov pri jednotlivých aktivitách. Hodnoty jednotlivých merateľných ukazovateľov sa zbierajú po rokoch. Ako merateľné ukazovatele sú navrhnuté najmä tie, ktoré sa týkajú výstupov v danej oblasti. Ďalej sú to merateľné ukazovatele výsledkov sledujúce strednodobý efekt alebo merateľné ukazovatele vplyvov sledujúce dlhodobý efekt a dôsledky na cieľovú skupinu. Okrem toho sú medzi merateľné ukazovatele zaradené aj ukazovatele popisujúce samotnú cieľovú skupinu v danej oblasti. Všetky aktivity a ich merateľné ukazovatele sú rozpísané v nasledujúcej tabuľke č. 26. Doplnenie tejto tabuľky bude v rámci aktualizácie PHSR na základe doplnených aktivít do akčného plánu.

Navrhované ukazovatele zohľadňujú všetky tri základné prioritné oblasti trvalo udržateľného rozvoja obce: hospodársku, sociálnu a environmentálnu oblasť.

Tabuľka č. 26 - Merateľné ukazovatele jednotlivých aktivít

Názov aktivity	Merateľný ukazovateľ	Predpokladaná (orientačná) hodnota po realizácii aktivity
Vybudovanie chodníka vedľa Hlavnej ulice	- počet m novovybudovaných chodníkov	- N/A
Rozšírenie a modernizácia kamerového systému v obci	- počet vybudovaných kamerových systémov - počet monitorovaných objektov a priestranstiev - počet umiestnených kamier	- 1 ks - N/A - N/A
Rekonštrukcia verejného osvetlenia v obci	- počet vymenených svietidiel	- N/A
Znižovanie prašnosti v obci	- počet zakúpených zariadení na údržbu cesty	- 1 ks
Rekonštrukcia autobusových zastávok a výbočísk	- počet zrekonštruovaných autobusových zastávok a výbočísk	- N/A
Výstavba, obnova a rekonštrukcia miestnych komunikácií	- počet m novovybudovaných a zrekonštruovaných komunikácií	- N/A
Budovanie partnerstiev	- počet vytvorených partnerstiev - počet spoločných projektov - počet subjektov v partnerstvách	- N/A - N/A - N/A
Vytváranie komunity	- počet zapojených občanov - počet vytvorených aktivít prostredníctvom komunity občanov	- N/A - N/A
Modernizácia rozvoja ľudských zdrojov a rozširovanie kompetencií zamestnancov	- počet vzdelávacích kurzov - počet účastníkov vzdelávaní	- N/A - N/A
Vybudovanie Podzoborskej vínnej cesty a infobodu pre návštevníkov	- počet vybudovaných vínnych ciest - počet vybudovaných infobodov - počet napojených obcí na vínnu cestu - počet návštevníkov využívajúcich infobod - počet spoločných akcií - počet návštevníkov (turistov) za rok	- 1 ks - 1 ks - N/A - N/A - N/A - N/A
Vybudovanie cyklotrasy a náučného chodníka	- počet vybudovaných cyklotrás - počet vybudovaných chodníkov - počet pamätihodností na trase - počet návštevníkov (turistov) za rok	- N/A - N/A - N/A - N/A



Zníženie spotreby energie pri prevádzke budovy Obecného úradu	- podiel zníženia spotreby energie v budove	- N/A
Zabezpečenie poskytovania elektronických služieb obce Koliňany prostredníctvom dátového centra obcí a miest	- počet poskytovaných elektronických služieb v obci - počet užívateľov elektronických služieb - počet dátových centier	- N/A - N/A - 1 ks
Sprístupnenie poskytovania informácií o obci 24 hod. denne prostredníctvom elektronických informačných tabúl pre občanov a návštevníkov obce	- počet poskytovaných informácií - počet informačných tabúl	- N/A - N/A
Rekonštrukcia budovy OcÚ Koliňany	- počet zrekonštruovaných budov	- 1 ks
Permanentná informovanosť občanov v obci	- počet informovaných občanov - počet využívaných médií a foriem informovanosti - počet informácií podaných obyvateľom za rok	- N/A - N/A - N/A
Zníženie spotreby energie pri prevádzke Drobnnej prevádzky	- podiel zníženia spotreby energie v budove	- N/A
Zvýšenie energetickej efektívnosti Polyfunkčného objektu na Športovej ulici	- podiel zvýšenia energetickej efektívnosti objektu	- N/A
Zvýšenie energetickej efektívnosti bývalej MNV	- podiel zvýšenia energetickej efektívnosti v budove	- N/A
Vybudovanie sociálnych zariadení a rekonštrukcia prístrešku domu smútku	- počet vybudovaných sociálnych zariadení - počet zrekonštruovaných prístreškov	- N/A - 1 ks
Výstavba nájomných bytov v obci	- počet vybudovaných nájomných bytov - počet užívateľov nájomných bytov	- N/A - N/A
Rozšírenie kapacít MŠ Koliňany	- počet žiakov v MŠ - počet zrekonštruovaných budov	- N/A - 1 ks
Vybudovanie malého dopravného ihriska pre MŠ	- počet vybudovaných dopravných ihrísk - počet žiakov využívajúcich ihrisko - počet umiestnených dopravných pomôcok a značiek	- 1 ks - N/A - N/A
Dostavba Centra sociálnych služieb	- počet dostavaných Centier sociálnych služieb - počet užívateľov Centra sociálnych služieb - počet poskytovaných sociálnych služieb v Centre	- 1 ks - N/A - N/A
Zriadenie terénnych sociálnych služieb a sociálnej práce v teréne	- počet poskytovaných terénnych sociálnych služieb - počet užívateľov terénnych sociálnych služieb	- N/A - N/A
Dobudovanie prírodného amfiteátra	- počet dobudovaných prírodných amfiteátrov - počet vybudovaných šatní a sociálnych zariadení - počet užívateľov amfiteátra	- 1 ks - N/A - N/A
Revitalizácia a dostavba objektu športového areálu Obce Koliňany	- počet dostavaných športových areálov - počet dobudovaných sociálnych zariadení - počet bufetov - počet sedadiel pre športovcov - počet zastrešených hľadísk pre návštevníkov - počet užívateľov areálu	- 1 ks - N/A - 1 ks - N/A - 1 ks - N/A



Rekonštrukcia obecného múzea	- počet rekonštruovaných budov	- 1 ks
Kapacitné a technologické rozšírenie ČOV	- počet rozšírených ČOV - počet užívateľov ČOV	- 1 ks - N/A
Vybudovanie zberného dvora	- počet vybudovaných zberných dvorov - počet separovaných druhov odpadu	- 1 ks - N/A
Rekultivácia smetiska pri cintoríne	- počet rekultivovaných smetísk	- 1 ks
Protipovodňové opatrenia	- počet protipovodňových opatrení	- N/A
Environmentálna výchova občanov - vzdelávanie rôznych cieľových skupín	- počet vzdelávacích kurzov - počet účastníkov vzdelávaní	- N/A - N/A
Revitalizácia verejných priestranstiev	- počet upravených verejných priestranstiev - počet užívateľov priestranstva	- N/A - N/A

* N/A - nedostupná informácia

Zdroj: vlastné spracovanie

Harmonogram realizácie

Časový harmonogram realizácie jednotlivých cieľov a priorít, ktoré sú opísané v tomto Programe hospodárskeho rozvoja a sociálneho rozvoja obce, je viazaný na možnosť čerpania finančných prostriedkov z jednotlivých rozpočtových kapitol obce, účelovo viazaných finančných prostriedkov alebo finančných prostriedkov z fondov EÚ. Jednotlivé etapy realizácie projektových zámerov budú pokračovať v nadväznosti na seba tak, aby sa jednotlivé fázy neprekrývali, ale priamo na seba nadväzovali a vytvorili tak ucelený harmonický celok. Harmonogram realizácie jednotlivých aktivít je spracovaný formou akčného plánu.

AKČNÝ PLÁN OBCE KOLIŇANY

Súčasťou tvorby PHSR je akčný plán - obsahuje opatrenia, prostredníctvom ktorých sa naplňajú jednotlivé priority vyjadrené prostredníctvom strategických cieľov rozvoja obce. Všetky opatrenia sú pre obce veľmi dôležité, avšak vzhľadom na finančné a inštitucionálne vybavenie obce je potrebné nastaviť časový harmonogram. V uvedených akčných plánoch figuruje skratka N/A (z angl. not available), ktorá znamená zatiaľ nedostupnú informáciu o možnosti začatia realizácie.

Akčný plán predstavuje konkrétny harmonogram činností/projektov/aktivít súvisiacich s rozvojom obce v nadväznosti na prioritné oblasti sociálno-ekonomického rozvoja. Akčný plán vychádza zo stratégie, je jej logickou súčasťou a realizuje sa prostredníctvom konkrétnych projektov a aktivít. Akčný plán je spracovaný pre jednotlivé prioritné oblasti a obsahuje aj predpokladané termíny plnenia jednotlivých úloh, zoznam inštitúcií zodpovedných za ich plnenie a predpokladané zdroje financovania a náklady na realizáciu aktivít. Akčný plán na celé obdobie 2016-2020 je uvedený v prílohe (č. 1).



FINANČNÁ ČASŤ

PHSR predstavuje integrovanú stratégiu, ktorej implementácia zahŕňa opatrenia realizované obcou, príp. ďalšími rozvojovými partnermi. Tieto opatrenia môžu byť financované z rôznych operačných programov, z rozpočtu obce, ako aj z rozpočtov VÚC resp. podnikateľských subjektov. Stratégia tiež obsahuje opatrenia, ktoré zatiaľ nie sú finančne pokryté, ale financovanie ktorých je v dokumente navrhnuté.

Jednou z kľúčových otázok pre realizáciu programu hospodárskeho rozvoja a sociálneho rozvoja obce, je jej schopnosť v priebehu realizácie programu rozvoja zaistiť zdroje potrebné na jeho financovanie. Preto je pri realizácii jednotlivých projektov nevyhnutné finančné plánovanie.

Každý projekt musí mať vlastné spolufinancovanie buď z vlastných zdrojov, čiže obecných, alebo z úverových bankových zdrojov. Je potrebné vopred plánovať svoje finančné toky a vyčleniť pre každý rok realizácie projektu, resp. projektov, potrebné financie. Tieto financie sa musia stať súčasťou rozpočtu obce a sú prísne účelovo viazané na jednotlivé projekty.

Na finančné zabezpečenie cieľov, úloh a aktivít bude obec využívať finančné prostriedky predovšetkým z verejných a iných zdrojov

- z rozpočtu obce Koliňany (vlastné zdroje),
- z rozpočtu miestnej akčnej skupiny, mikroregiónu,
- z rozpočtu samosprávneho kraja,
- zo štátneho rozpočtu vrátane finančných prostriedkov z rozpočtových kapitol ministerstiev (dotačné tituly jednotlivých rozpočtových kapitol ministerstiev a Úradu Vlády SR),
- štátne účelové fondy (Environmentálny fond, Štátny fond rozvoja bývania, Recyklačný fond),
- bankové úvery,
- príspevky od právnických a fyzických osôb,
- príspevky medzinárodných inštitúcií, organizácií, nadácií a pod.,
- prostriedky vyplývajúce z medzinárodných zmlúv o poskytnutí grantu uzatvorených medzi SR a inými štátmi (Nórsky finančný mechanizmus, bilaterálne dohody, Švajčiarsky finančný mechanizmus),
- z finančných prostriedkov z EÚ v programovom období 2014 - 2020 tzv. európske štrukturálne a investičné fondy (EŠIF), ktoré bude Slovensko čerpať prostredníctvom Partnerskej dohody SR 2014 - 2020. Tá sa realizuje prostredníctvom operačných programov:
 - ✓ Operačný program Integrovaná infraštruktúra,
 - ✓ Operačný program Ľudské zdroje,
 - ✓ Integrovaný regionálny operačný program,
 - ✓ Operačný program Kvalita životného prostredia,
 - ✓ Operačný program Výskum a inovácie,
 - ✓ Operačný program Efektívna verejná správa,
 - ✓ Operačný program Technická pomoc,
 - ✓ Program rozvoja vidieka,
 - ✓ Operačný program Rybné hospodárstvo,



Financovanie jednotlivých aktivít bude viaczdrojové, pričom štruktúra zdrojov financovania bude závisieť od aktuálnej finančnej situácie obce a od vonkajších ekonomických podmienok. Pri získavaní zdrojov pre financovanie aktivít PHSR sa bude využívať metóda aktívneho vyhľadávania finančných zdrojov (fundraising). Finančné vyčíslenie jednotlivých aktivít je stanovené kvalifikovaným odhadom, pričom konkrétne rozpočty budú súčasťou žiadostí o nenávratný finančný príspevok (v prípade EÚ zdrojov) alebo žiadostí o dotácie.

Tabuľka č. 27 - Indikatívny finančný plán realizácie PHSR v €

oblasti	obdobie 2016-2020 spolu v €*
Hospodárska oblasť	2 750 000
Sociálna oblasť	6 000 000
Environmentálna oblasť	2 200 000

*financovanie je určené na počiatkový rok realizácie projektu, vzhľadom na rozpätie stanovené v závislosti od schválenia dotácie zo zdrojov EÚ alebo ŠR

Zdroj: vlastné spracovanie

Tabuľka č. 28 - Súhrnný prehľad projektových zámerov obce Koliňany na roky 2016 - 2020

Súhrnný prehľad projektových zámerov obce Koliňany na roky 2016 - 2020								
Pracovný názov zámeru	Zameranie projektu	Oblasť proj. zámeru	Pripravenosť proj. zámeru	Zaradenie do tematickej oblasti	Odhadovaný rok zahájenia realizácie	Orientovaný rozpočet v €	Priorita zámeru	Spolupráca s partnerom pri realizácii
Vybudovanie chodníka vedľa Hlavnej ulice	vybudovanie chodníka	miestne komunikácie a doprava	príprava podkladov	technická infraštruktúra	2016-2018	200 000	realizácia závislá od dotácie	nie
Zníženie spotreby energie pri prevádzke budovy Obecného úradu	rekonštrukcia objektu	obecné budovy	príprava podkladov	občianska vybavenosť	2016-2019	700 000	realizácia závislá od dotácie	nie
Kapacitné a technologické rozšírenie ČOV	rozšírenie ČOV	odpadové hospodárstvo	príprava podkladov	životné prostredie	2016-2020	450 000	realizácia závislá od dotácie	áno
Modernizácia rozvoja ľudských zdrojov a rozširovanie kompetencií zamestnancov	vzdelávanie a školenia	vzdelávanie	v štádiu úvah	vzdelávanie	2016-2020	100 000	realizácia závislá od dotácie	nie
Zabezpečenie poskytovania elektronických služieb obce Koliňany prostredníctvom dátového centra obcí a miest	elektronické služby obce	verejná správa	v štádiu úvah	občianska vybavenosť	2016-2020	100 000	realizácia závislá od dotácie	nie
Sprístupnenie poskytovania informácií o obci 24 hod. denne prostredníctvom elektronických informačných tabulí pre občanov a návštevníkov obce	elektronické služby obce	verejná správa	v štádiu úvah	občianska vybavenosť	2016-2020	100 000	realizácia závislá od dotácie	nie



Rekonštrukcia budovy OcÚ Koliňany	rekonštrukcia objektu	obecné budovy	v štádiu úvah	občianska vybavenosť	2016-2020	100 000	realizácia závislá od dotácie	nie
Rozšírenie a modernizácia kamerového systému v obci	kamerový systém	bezpečnosť	v štádiu úvah	technická infraštruktúra	2016-2020	250 000	realizácia závislá od dotácie	nie
Rekonštrukcia verejného osvetlenia v obci	rekonštrukcia verejného osvetlenia	verejné osvetlenie	v štádiu úvah	technická infraštruktúra	2016-2020	250 000	realizácia závislá od dotácie	nie
Permanentná informovanosť občanov v obci	služby obce	verejná správa	v štádiu úvah	občianska vybavenosť	2016-2020	150 000	realizácia nie je závislá od dotácie	nie
Environmentálna výchova občanov - vzdelávanie rôznych cieľových skupín	vzdelávanie a školenia	vzdelávanie	v štádiu úvah	vzdelávanie	2016-2020	150 000	realizácia závislá od dotácie	nie
Znižovanie prašnosti v obci	zakúpenie zariadenia	miestne komunikácie a doprava	v štádiu úvah	technická infraštruktúra	2016-2020	250 000	realizácia závislá od dotácie	nie
Budovanie partnerstiev	budovanie partnerstiev	partnerstvá	v štádiu úvah	hospodárstvo	2016-2020	150 000	realizácia závislá od dotácie	áno
Zníženie spotreby energie pri prevádzke Drobnéj prevádzky	rekonštrukcia objektu	obecné budovy	v štádiu úvah	občianska vybavenosť	2016-2020	350 000	realizácia závislá od dotácie	nie
Zvýšenie energetickej efektívnosti Polyfunkčného objektu na Športovej ulici	rekonštrukcia objektu	obecné budovy	v štádiu úvah	občianska vybavenosť	2016-2020	450 000	realizácia závislá od dotácie	nie
Vybudovanie Podzoborskej vínnej cesty a infobodu pre návštevníkov	vínna cesta a infobod	rozvoj turizmu	v štádiu úvah	cestovný ruch	2016-2020	450 000	realizácia závislá od dotácie	áno
Rekonštrukcia obecného múzea	kultúrna pamiatka	kultúrne pamiatky	v štádiu úvah	kultúra	2016-2020	150 000	realizácia závislá od dotácie	nie
Zvýšenie energetickej efektívnosti bývalej MNV	rekonštrukcia objektu	obecné budovy	v štádiu úvah	občianska vybavenosť	2016-2020	600 000	realizácia závislá od dotácie	nie
Rekonštrukcia autobusových zastávok a výbočísk	autobusové zastávky	miestne komunikácie a doprava	v štádiu úvah	technická infraštruktúra	2016-2020	200 000	realizácia závislá od dotácie	nie
Vytváranie komunity	budovanie partnerstiev	partnerstvá	v štádiu úvah	hospodárstvo	2016-2020	100 000	realizácia závislá od dotácie	áno
Rozšírenie kapacít MŠ Koliňany	rozšírenie kapacít MŠ	školsťvo	v štádiu úvah	sociálna infraštruktúra	2017-2018	600 000	realizácia závislá od dotácie	nie
Vybudovanie malého dopravného ihriska pre MŠ	dopravné ihrisko	školsťvo	v štádiu úvah	sociálna infraštruktúra	2017-2018	300 000	realizácia závislá od dotácie	nie



Dobudovanie prírodného amfiteátra	amfiteáter	voľnočasové aktivity	v štádiu úvah	voľný čas	2017-2018	600 000	realizácia závislá od dotácie	nie
Revitalizácia a dostavba objektu športového areálu obce Koliňany	športový areál	šport	v štádiu úvah	šport	2017-2018	400 000	realizácia závislá od dotácie	nie
Vybudovanie zberného dvora	vybudovanie zberného dvora	zberné dvory	v štádiu úvah	životné prostredie	2017-2019	400 000	realizácia závislá od dotácie	nie
Vybudovanie cyklotrasy a náučného chodníka	vybudovanie cyklotrasy a náučného chodníka	rozvoj turizmu	v štádiu úvah	cestovný ruch	2017-2019	400 000	realizácia závislá od dotácie	nie
Rekultivácia smetiska pri cintoríne	rekultivácia smetiska	skládky	v štádiu úvah	životné prostredie	2017-2020	600 000	realizácia závislá od dotácie	nie
Protipovodňové opatrenia	kanalizačný systém	protipovodňové opatrenia	v štádiu úvah	životné prostredie	2017-2020	600 000	realizácia závislá od dotácie	nie
Revitalizácia verejných priestranstiev	revitalizácia verejných priestranstiev	verejné priestranstvá	v štádiu úvah	občianska vybavenosť	2017-2020	1000 000	realizácia závislá od dotácie	nie
Výstavba, obnova a rekonštrukcia miestnych komunikácií	miestne komunikácie	miestne komunikácie a doprava	v štádiu úvah	technická infraštruktúra	2017-2020	400 000	realizácia závislá od dotácie	nie
Vybudovanie sociálnych zariadení a rekonštrukcia prístrešku domu smútku	rekonštrukcia objektu	obecné budovy	v štádiu úvah	občianska vybavenosť	2017-2020	400 000	realizácia závislá od dotácie	nie
Dostavba Centra sociálnych služieb	centrum sociálnych služieb	sociálna oblasť	v štádiu úvah	sociálna infraštruktúra	2018-2020	1000 000	realizácia nie je závislá od dotácie	nie
Zriadenie terénnych sociálnych služieb a sociálnej práce v teréne	sociálne terénne služby	sociálna oblasť	v štádiu úvah	sociálna infraštruktúra	2018-2020	400 000	realizácia nie je závislá od dotácie	nie
Výstavba nájomných bytov v obci	nové nájomné byty	bývanie	v štádiu úvah	občianska vybavenosť	2019-2020	600 000	realizácia závislá od dotácie	nie

Zdroj: vlastné spracovanie

Pri schvaľovaní financovania jednotlivých aktivít programu sa bude prihliadať na ich potrebu a dopad na hospodársky a sociálny rozvoj obce Koliňany. Najvyššiu prioritu majú aktivity, ktoré vyplývajú priamo z legislatívy a aktivity riešiace havarijnú alebo mimoriadnu situáciu. Do druhej kategórie (vysoká priorita) sú zaradené aktivity vyplývajúce zo všeobecne - záväzných nariadení, strategických dokumentov a investičné projekty s ukončenou prípravnou fázou (právoplatné stavebné povolenie). Tretiu kategóriu (stredná priorita) majú projekty, ktoré majú možnosť uchádzať sa o zdroje EÚ a štátneho rozpočtu. V nízkej kategórii sa nachádzajú projekty zamerané ako zámery bez ukončenej prípravnej fázy (bez pripravenej projektovej dokumentácie). Prioritizácia a hierarchia projektov bude tvorená na úrovni OZ v obci.



ZÁVER

Program hospodárskeho a sociálneho rozvoja obce Kolíňany je strategický strednodobý dokument, ktorý stanovuje víziu rozvoja obce, prioritné rozvojové oblasti a strategické ciele a ich naplnenia. Tento dokument je základným východiskom pre spracovanie ďalších materiálov rozvoja jednotlivých oblastí života obce. Program hospodárskeho rozvoja a sociálneho rozvoja obce Kolíňany nadviazal aj na Program rozvoja Nitrianskeho samosprávneho kraja na roky 2012-2018 a jeho hlavné prioritné oblasti a ciele.

PHSR je základným nástrojom obce, ktorý určuje smer jej napredovania. Je uspôsobený na plnenie strednodobých a dlhodobých cieľov, ktoré umožnia vytvárať spoločný produkt poskytujúci kvalitné podmienky pre život všetkých obyvateľov obce a jej návštevníkov pri rešpektovaní územného plánu. Sú v ňom jasne vymedzené hlavné problémy, ktoré sú pre hospodársky a sociálny rozvoj územia spoločné a sú v ňom vytýčené opatrenia, ktoré prispejú k riešeniu týchto problémov.

Program hospodárskeho a sociálneho rozvoja obce je otvorený a flexibilný dokument. Jeho realizácia sa sleduje a PHSR obce bude podľa potreby aktualizovaný. Vytvorením strategického dokumentu dáva obec najavo svoj záujem o ďalší rozvoj obce. Naznačené smery rozvoja obce sú otvorené a budú sa dopracovávať a konkretizovať vždy v záujme obyvateľov obce. Hlavným cieľom tohto programu je skvalitňovať život občanov a sociálnu súdržnosť obce, vytvoriť optimálne podmienky pre ekonomický rozvoj a tvorbu pracovných príležitostí.

PHSR obce je základným kameňom koncepčného a systematického rozvoja obce v horizonte 5 rokov. Z tohto dôvodu dosiahnutie strategického cieľa PHSR presahuje hranice jedného volebného obdobia a pri jeho formulácii, ako aj formulácii línie krokov k jeho dosiahnutiu, by malo dôjsť k zhode na úrovni vedenia obce a jej obyvateľov. Na druhej strane, tak ako všetky koncepčné a strategické dokumenty, ktoré nie sú právne záväzné, aj PHSR je dôležitý a užitočný natoľko, nakoľko sa mu tieto vlastnosti pripisujú.

Cieľom PHSR bolo sformulovať takú predstavu o smerovaní obce, ktorá vyjadruje ekonomické a sociálne záujmy jej obyvateľstva a je v súlade so strategickými cieľmi a prioritami štátu, vyššieho územného celku, záujmami ochrany historického a kultúrneho dedičstva. Jeho poslaním je zabezpečiť kontinuitu rozvoja obce bez ohľadu na politickú príslušnosť štatutárneho zástupcu obce a obecného zastupiteľstva. Plán je otvorený dokument, ktorý by sa mal pravidelne písomne dopĺňať a aktualizovať, podľa vopred stanovených pravidiel, potrieb obyvateľov obce, jeho návštevníkov a potenciálnych investorov, s cieľom v maximálnej možnej miere zvýšiť životnú úroveň obyvateľov obce Kolíňany a uspokojiť ich potreby a požiadavky.

Na vypracovaní Programu hospodárskeho rozvoja a sociálneho rozvoja obce Kolíňany sa podieľali:

- ✓ kolektív RRA Topoľčiansko
- ✓ Ing. Róbert Balkó, starosta obce Kolíňany a poslanci obecného zastupiteľstva
- ✓ pracovníci OcÚ Kolíňany, pracovné skupiny v obci
- ✓ obyvatelia obce Kolíňany



Schválenie PHSR	
Dokument	<p>Názov: Program hospodárskeho rozvoja a sociálneho rozvoja obce Koliňany na obdobie 2016 - 2020</p> <p>Štruktúra:</p> <ol style="list-style-type: none"> 1. <i>Analytická časť</i> - komplexné hodnotenie a analýzu východiskovej situácie obce s väzbami na širšie územie a odhad jej budúceho vývoja 2. <i>Strategická časť</i> - obsahuje stratégiu rozvoja obce pri zohľadnení jeho vnútorných špecifik a určí hlavné smery, priority a ciele rozvoja 3. <i>Programová časť</i> - obsahuje najmä zoznam opatrení a aktivít na zabezpečenie realizácie PHSR obce 4. <i>Realizačná časť</i> - je zameraná na popis postupov inštitucionálneho zabezpečenia formou partnerstva a organizačné zabezpečenie realizácie PHSR obce, systém monitorovania a hodnotenia plnenia PHSR s ustanovením merateľných ukazovateľov, vecný a časový harmonogram realizácie PHSR obce formou akčných plánov 5. <i>Finančná časť</i> - obsahuje finančné zabezpečenie jednotlivých opatrení a aktivít, inštitucionálnej a organizačnej stránky realizácie PHSR obce
Spracovanie	<p><i>Forma spracovania:</i> dodávateľsky na kľúč, na základe zmluvy o poskytnutí služieb</p> <p><i>Obdobie spracovania:</i> november 2015 - marec 2016</p> <p><i>Externá odborná spolupráca:</i> nie</p> <p><i>Účasť verejnosti a komunikácia s verejnosťou:</i> bližší popis je uvedený v Realizačnej časti</p> <p><i>Náklady na spracovanie:</i> dokument je financovaný z rozpočtu obce</p>
Prerokovanie	<p><i>Prerokovanie v orgánoch samosprávy:</i></p> <p><i>Verejné pripomienkovanie:</i></p>
Schválenie	<p><i>Návrh na uznesenie zastupiteľstva:</i> „Obecné zastupiteľstvo schvaľuje Program hospodárskeho rozvoja a sociálneho rozvoja obce Koliňany na obdobie 2016 - 2020“</p>



ZDROJE INFORMÁCIÍ

- Atlas krajiny Slovenskej republiky 2002
- Internet
www.kolinany.eu
- Obecný úrad v Kolíňanoch
- Program hospodárskeho a sociálneho rozvoja obce Kolíňany na obdobie 2007 - 2013
- Program rozvoja Nitrianskeho samosprávneho kraja na roky 2012-2018
- Regionálna rozvojová agentúra Topoľčiansko
- Sčítanie obyvateľstva, domov a bytov 2011
- Štatistický úrad SR
- Zákon č. 539/2008 Z. z. o podpore regionálneho rozvoja

PRÍLOHY

- Príloha č. 1 - Akčný plán obce Kolíňany na roky 2016 - 2020
- Príloha č. 2 - Realizované aktivity z akčného plánu predchádzajúceho PHSR
- Príloha č. 3 - Podrobný zoznam ostatných aktivít obce z obdobia rokov 2006 - 2016
- Príloha č. 4 - Základná situácia obce Kolíňany
- Príloha č. 5 - Širšie územné vzťahy obce Kolíňany
- Príloha č. 6 - Užšie územné vzťahy obce Kolíňany
- Príloha č. 7 - Vymedzenie územia obce Kolíňany v rámci Slovenskej republiky
- Príloha č. 8 - Obrázková príloha - obec Kolíňany

Príloha č. 1 - Akčný plán obce Kolíňany na roky 2016 - 2020

Akčný plán pre obec Kolíňany na roky 2016-2020						
Prioritná oblasť	Opatrenie	Aktivita	Časový plán realizácie	Predpokladaný rozpočet v €	Koordinátor	Možnosti financovania
Hospodárska oblasť	Technická infraštruktúra	Vybudovanie chodníka vedľa Hlavnej ulice	2016-2018	200 000	obec	viac zdrojové financovanie
		Rozšírenie a modernizácia kamerového systému v obci	2016-2020	250 000	obec	viac zdrojové financovanie
		Rekonštrukcia verejného osvetlenia v obci	2016-2020	250 000	obec	viac zdrojové financovanie
		Znižovanie prašnosti v obci	2016-2020	250 000	obec	viac zdrojové financovanie
		Rekonštrukcia autobusových zastávok a výbočísk	2016-2020	200 000	obec	viac zdrojové financovanie
		Výstavba, obnova a rekonštrukcia miestnych komunikácií	2017-2020	400 000	obec	viac zdrojové financovanie
	Rozvoj spolupráce	Budovanie partnerstiev	2016-2020	150 000	obec	viac zdrojové financovanie
		Vytváranie komunity	2016-2020	100 000	obec	viac zdrojové financovanie
	Ľudské zdroje	Modernizácia rozvoja ľudských zdrojov a rozširovanie kompetencií zamestnancov	2016-2020	100 000	obec	viac zdrojové financovanie
	Cestovný ruch	Vybudovanie Podzoborskej vínnej cesty a infobodu pre návštevníkov	2016-2020	450 000	obec	viac zdrojové financovanie
		Vybudovanie cyklotrasy a náučného chodníka	2017-2019	400 000	obec	viac zdrojové financovanie
Sociálna oblasť	Občianska vybavenosť a služby	Zníženie spotreby energie pri prevádzke budovy Obecného úradu	2016-2019	700 000	obec	viac zdrojové financovanie
		Zabezpečenie poskytovania elektronických služieb obce Kolíňany prostredníctvom dátového centra obcí a miest	2016-2020	100 000	obec	viac zdrojové financovanie
		Sprístupnenie poskytovania informácií o obci 24 hod. denne prostredníctvom elektronických	2016-2020	100 000	obec	viac zdrojové financovanie



		informačných tabúl' pre občanov a návštevníkov obce				
		Rekonštrukcia budovy OcÚ Koliňany	2016-2020	100 000	obec	viac zdrojové financovanie
		Permanentná informovanosť občanov v obci	2016-2020	150 000	obec	viac zdrojové financovanie
		Zníženie spotreby energie pri prevádzke Drobnej prevádzky	2016-2020	350 000	obec	viac zdrojové financovanie
		Zvýšenie energetickej efektívnosti Polyfunkčného objektu na Športovej ulici	2016-2020	450 000	obec	viac zdrojové financovanie
		Zvýšenie energetickej efektívnosti bývalej MNV	2016-2020	600 000	obec	viac zdrojové financovanie
		Vybudovanie sociálnych zariadení a rekonštrukcia prístrešku domu smútku	2017-2020	400 000	obec	viac zdrojové financovanie
	Bývanie	Výstavba nájomných bytov v obci	2019-2020	600 000	obec	viac zdrojové financovanie
	Školstvo	Rozšírenie kapacít MŠ Koliňany	2017-2018	600 000	obec	viac zdrojové financovanie
		Vybudovanie malého dopravného ihriska pre MŠ	2017-2018	300 000	obec	viac zdrojové financovanie
	Sociálna infraštruktúra	Dostavba Centra sociálnych služieb	2018-2020	1 000 000	obec	viac zdrojové financovanie
		Zriadenie terénnych sociálnych služieb a sociálnej práce v teréne	2018-2020	400 000	obec	viac zdrojové financovanie
	Kultúra, šport a voľný čas	Rekonštrukcia obecného múzea	2016-2020	150 000	obec	viac zdrojové financovanie
		Revitalizácia a dostavba objektu športového areálu obce Koliňany	2017-2018	400 000	obec	viac zdrojové financovanie
		Dobudovanie prírodného amfiteátra	2017-2018	600 000	obec	viac zdrojové financovanie
Environmentálna oblasť	Odpadové hospodárstvo a environmentálna infraštruktúra	Kapacitné a technologické rozšírenie ČOV	2016-2020	450 000	obec	viac zdrojové financovanie
		Vybudovanie zberného dvora	2017-2019	400 000	obec	viac zdrojové financovanie
		Rekultivácia smetiska pri cintoríne	2017-2020	600 000	obec	viac zdrojové financovanie



	Ochrana proti povodňam	Protipovodňové opatrenia	2017-2020	600 000	obec	viac zdrojové financovanie
	Starostlivosť o ŽP a osvetu	Environmentálna výchova občanov - vzdelávanie rôznych cieľových skupín	2016-2020	150 000	obec	viac zdrojové financovanie
		Revitalizácia verejných priestranstiev	2017-2020	1 000 000	obec	viac zdrojové financovanie

Zdroj: vlastné spracovanie



Príloha č. 2 - Realizované aktivity z akčného plánu predchádzajúceho PHSR

P. Č.	PHSR OBCE				Finačné zdroje v Eur		Názov externého zdroja	PHSR NSK	Poznámky
	Priorita /Strategický cieľ	Opatrenie	Názov aktivity (projektu)		suma vlastných zdrojov vrátane spolufinancovania	suma poskytnutých externých zdrojov		Priorita podľa PHSR NSK	
			zrealizovanej / uviesť stručný opis	nezrealizovanej / uviesť dôvod nezrealizovania					
	1.	2.	3a.	3b.	4.	5.	6.	7.	
1	Opatrenia a aktivity pre Prioritu A – Zvýšenie úrovne základnej infraštruktúry a kvality životného prostredia	A.1.1 Vybudovanie chodníkov na Hlavnej ulici, Školskej ulici		nezrealizovala sa / chýbajúce finančné zdroje					Západoslovenská energetika a.s.
2		A.1.2 Rekonštrukcia miestnych komunikácií	realizácia len sčasti (v projekte: rekonštrukcia centrálnej zóny)						
3		A.2.1 Rozšírenie kapacity ČOV	realizácia len sčasti - chýba ešte cca 220.000,-€		10000	199000	Environmentálny fond		
4		A.2.2 Doriešenie odvedenia dažďových vôd		nezrealizovala sa / chýbajúce finančné zdroje					
5		A.2.3 Elektrifikácia vinohradov	realizovaná		0	150000	Iné (vypísať)		
6		A.3.1 Úplná rekultivácia skládky odpadu		nezrealizovala sa / chýbajúce finančné zdroje					
7		A.3.2 Zavedenie kompostovania biologického odpadu		nezrealizovala sa / chýbajúce finančné zdroje a zmena celkového poňatia danej aktivity (celkový systém zberu odpadu rieši Ponitrianske združenie pre sebarovaný zber a zhodnotenie odpadov)					
8		A.4.1 Výsadba zelene v obci a okolí	realizácia len sčasti / obec bola 2xúspešná v projekte Program obnovy dediny		7000	4800	Environmentálny fond		Rozpočet obce
9		A.4.2 Akcie spoločného skrášľovania obce	realizovaná		1000		Iné (vypísať)		



10	Opatrenia a aktivity pre Prioritu B – Rozvoj bývania, služieb a podnikania	B.1.1 Podpora vzniku nových prevádzok služieb a obchodu	nezrealizovala sa					
11		B.1.2 Katalóg vhodných priestorov na podnikanie	nezrealizovala sa					
12		B.2.1 Zabezpečenie sociálnej starostlivosti	nezrealizovala sa / chýbajúce finančné zdroje					
13		B.3.1 Otvorenie nových stavebných obvodov pre výstavbu rodinných domov	realizácia len sčasti / zatiaľ sú len projekty a stav.povolenie	3200		Iné (vypísať)		Rozpočet obce
14		B.3.1 Výstavba nájomných bytov	realizácia / obec postavila v roku 2010 bytový dom s 9BJ a v roku 2016 bude postavený bytový dom s 10BJ (na ten už má obec podpísané dotačné zmluvy so ŠFRB a Min.výstavby	6300	382000	Iné (vypísať)		ŠFRB a Ministerstvo výstavby
15		B.4.1 Spolupráca so SPU pri zavádzaní inovácií	realizácia len sčasti / zatiaľ je to spolupráca v úrovni študentských prác a diplomoviek, najmä Katedra záhradníctva krajinného inžinierstva	1000		Iné (vypísať)		Rozpočet obce
16		B.4.2 Preskúmať možnosti využitia obnoviteľných zdrojov energie	realizácia len sčasti / nápady sú, avšak chýba príslušná dotačná schéma, resp.do ukončenia trvania výzvy sme nestihli spracovať celý projekt					
17	Opatrenia a aktivity pre Prioritu C – Progresívna a otvorená samospráva, efektívna správa majetku obce	C.1.1 Zavádzanie prvkov e-governmentu	realizácia len sčasti -web, Facebook, email...teraz už projekt DCOM	1000		Iné (vypísať)		Rozpočet obce
18		C.1.2 Kolíňanské rádio	nezrealizovala sa / chýbajúce finančné zdroje (zastaralý systém verejného rozhlasu)					
19		C.1.3 Udeľovanie ďakovných dekrétov / plakiet občanom za prínos k rozvoju obce	priebežne sa realizuje / obecné dni...	1000		Iné (vypísať)		Rozpočet obce



20		C.2.1 Deň otvorených dverí na obecnom úrade	realizácia len sčasti -za 10rokov len 2x Aktivita nenašla cieľovú skupinu, nakoľko "otvorené dvere" máme priebežne počas celého roka	300		Iné (vypísať)		Rozpočet obce
21		C.2.2 Vypracovanie základných eticko-právnych dokumentov pre samosprávu	realizovaná	0				
22		C.2.3 Každoročné organizovanie verejných zhromaždení	realizovaná	300		Iné (vypísať)		rozpočet obce
23		C.3.1 Dokončenie rekonštrukcie základnej a materskej školy	nezrealizovala sa / chýbajúce finančné zdroje					
24		C.3.2 Modernizácia prevádzky obecnej knižnice	nezrealizovala sa / chýbajúce finančné zdroje / obnovuje sa len kižničný fond - a v 2016 sme zahájili elektronickú evidenciu kníh	1000		Iné (vypísať)		Rozpočet obce
25		C.4.1 Vytvorenie obecného podniku verejnoprospešných služieb	realizovaná					
26		C.4.2 Legalizácia obecných čiernych stavieb	priebežne sa realizuje / ešte nás čakajú 2 objekty (tam treba riešiť nové pohľady na jednotlivé stavebné úkony, nakoľko sa zmenila legislatíva)	2000		Iné (vypísať)		Rozpočet obce
27		C.4.3 Účelové využitie stavby Centra sociálno-zdravotnej starostlivosti	nezrealizovala sa / chýbajúce finančné zdroje					
28		C.4.4 Spracovanie pasportu cintorína	realizovaná	1000		Iné (vypísať)		Rozpočet obce
29	4.1.4 Opatrenia a aktivity pre Prioritu D – Podpora identity obce a cestovného ruchu	D.1.1 Revitalizácia centra obce	realizovaná	20000	400000	Regionálny operačný program		
30		D.1.2 Koncepcia jednotného vizuálneho štýlu	realizovaná					



31		D.1.3 Osadenie informačných a navigačných tabulí	priebežne sa realizuje		1000		Iné (vypísať)		Rozpočet obce
32		D.2.1 Archeologické prieskumy pohrebiska pri kostole a vytvorenie parku sv.Štefana		nezrealizovala sa / chýbajúce finančné zdroje					
33		D.2.2 Prezentácia vinohradníckej tradície	priebežne sa realizuje		5000		Iné (vypísať)		Rozpočet obce
34		D.2.3 Centrum agroturistiky na majeroch		nezrealizovala sa / chýbajúci záujem z podnikateľského prostredia					
35		D.3.1 Vyznačenie podzoborskej regionálnej cyklotrasy		nezrealizovala sa / chýbajúce finančné zdroje					
36		D.3.2 Vybudovanie rozhľadne na Kolíňanskom vrchu		nezrealizovala sa / chýbajúce finančné zdroje					
37		D.3.3 Vyznačenie náučného / turistického chodníka na Kolíňanský vrch a do vinohradov	priebežne sa realizuje						
38		D.4.1 Zriadenie informačného centra v rámci mikroregiónu		nezrealizovala sa / chýbajúce finančné zdroje					
39		D.4.2 Rozširovanie spektra propagačných materiálov – kalendár o obci, film / DVD o obci	priebežne sa realizuje		800		Iné (vypísať)		Rozpočet obce
40	Opatrenia a aktivity pre Prioritu E – Možnosti v oblasti kultúrnospoločenského života a športu	E.1.1 Vyčlenenie klubových priestorov pre mládež	priebežne sa realizuje		500		Iné (vypísať)		Rozpočet obce
41		E.1.2 Ustanovenie funkcie organizátora kultúrno-spoločenského života	realizovaná						



42		E.2.1 Udržiavanie vyváženého spektra podujatí a aktivít kultúrneho a spoločenského života	realizovaná					
43		E.2.2 Usporiadanie ťažiskového podujatia regionálneho dosahu	realizovaná					
44		E.2.3 Organizovanie súťaží pre obyvateľov	realizovaná					
45		E.2.4 Organizovanie letnej školy	realizovaná					
46		E.2.5 Kalendár kultúrnych a spoločenských podujatí	realizovaná					
47		E.2.6 Rok veľkých osláv 900. výročia	realizovaná					
48		E.3.1 Rozšírenie športového areálu o nové ihriská	priebežne sa realizuje					
		E.3.2 Vybudovanie detských ihrísk	priebežne sa realizuje / s časti z projektu centrálnej zóny obce		5000	15000	Regionálny operačný program	
			priebežne sa realizuje / s časti z projektu Program obnovy dediny		800	3300	Environmentálny fond	Program obnovy dediny

Zdroj: Správa o plnení PHSR obce Kolíňany



Príloha č. 3 - Podrobný zoznam ostatných aktivít obce z obdobia rokov 2006 - 2016

Roky 2006-2008			
Odkiaľ - Zdroj	Žiadaná suma v prepočte na EUR	Na čo - Cieľ použitia	Výsledok v prepočte na EUR
Ministerstvo školstva SR	34 766	Dohodovacie ZŠ	28 666
International Visegrad fund	26 400	Medzinárodné stretnutie spevokolov jún 2007	7 166
VÚC Nitra	1 500	www stránka obce Kolíňany	333
Ministerstvo kultúry SR	7 066	895.výročie prvej písomnej zmienky	1 666
Ministerstvo školstva SR	32 666	Základná škola Kolíňany	26 660
Rok 2009			
Odkiaľ - Zdroj	Žiadaná suma v EUR	Na čo - Cieľ použitia	Výsledok v EUR
VÚC Nitra	1 494	Summer NSF	400
VÚC Nitra	1 494	Summer NSF	200
VÚC Nitra	1 450	Gastrofest 2010	200
Rok 2010			
Odkiaľ - Zdroj	Žiadaná suma v EUR	Na čo - Cieľ použitia	Výsledok v EUR
Rok 2011			
Odkiaľ - Zdroj	Žiadaná suma v EUR	Na čo - Cieľ použitia	Výsledok v EUR
VÚC Nitra	1 450	Kastrofest	150
VÚC Nitra	1 494	Relax day	300
Úrad vlády - sekcia národnostných menšín	19 100	III. Podzoborský medzinárodný festival speváckych zborov - Kolíňany	1 500
Krajský školský úrad	22 330	Dohodovacie konanie - dofinancovanie ZŠ	10 000
Komunitárny program EÚ Európa pre občanov 2007- 2013	15 000	We Connect Europe - Spájame Európu	15 000



VÚC Nitra	1 660	Relax weekend	200
Ministersvo vnútra (Obv.úrad NR)	8 500	Kamerový systém (celkový rozpočet 11.400,-)	3 000
Rok 2012			
Odkiaľ - Zdroj	Žiadaná suma v EUR	Na čo - Cieľ použitia	Výsledok v EUR
Envirofond	23 000	Protipovodňové opatrenie	16 787
Min.školsťva SR	23 918	Dohodovacie konanie ZŠ	13 000
VÚC Nitra	1 660	Kultúrne bohatstvo našich predkov	300
VÚC Nitra	1 660	Šport - Radosť z pohybu	200
Min.vnútra SR	8 493	Kamerový systém	3 000
Min.školsťva SR	928	Dohodovacie konanie ZŠ-kredit	928
Rok 2013			
Odkiaľ - Zdroj	Žiadaná suma v EUR	Na čo - Cieľ použitia	Výsledok v EUR
VÚC Nitra	1 660	Varenie a pečenie tradičných jedál	300
Min.Kultúry SR	9 500	Ľudový dom - oprava strechy	3 000
Min.Kultúry SR	7 000	Medzinárodný podzoborský kultúrny festival	2 000
VÚC Nitra	1 660	Športové dni v Kolíňanoch	200
Ministerstvo financií	3 478	ZŠ doplatok k preneseným kompetenciam - mzdy učiteľov	3 478
Min.školsťva SR	4 927	Dohodovacie konanie ZŠ	4 927
Min.školsťva SR	809	Dohodovacie konanie ZŠ-kredit	809
Min.dopravy SR	4 691	Oprava ciest v obci	4 691
MAS Žibrica	4 800	Kolíňany 2.0 (studne, panel na námestí)	3 170
Podnikatelia a občania v obci	13 313	Zbierka na Križovú cestu	13 313
Min.Vnútra SR	19 048	Kamerový systém	10 000
Rok 2014			
Odkiaľ - Zdroj	Žiadaná suma	Na čo - Cieľ použitia	Výsledok



	v EUR		v EUR
VUC NR	1 700	Kastrolfest, kultúrny festival	200
VUC NR	1 700	TJ Slovan Kolíňany	400
Úrad vlády SR	5 700	Medzinárodný kultúrny festival	1 000
Komunitárny program EÚ Európa pre občanov 2007- 2013	17 000	Town Twinning	17 000
Min.školstva SR	2 160	Dohodovacie konanie ZŠ-mimoriadne odmeny ZŠ	2 160
Min.školstva SR	2 197	Dohodovacie konanie ZŠ-kredity	2 197
Min.školstva SR	0	Dohodovacie konanie ZŠ	9 000
Rok 2015			
Odkiaľ - Zdroj	Žiadaná suma v EUR	Na čo - Cieľ použitia	Výsledok v EUR
Min.školstva SR	2 011	Dohodovacie konanie ZŠ-mimoriadne odmeny ZŠ	2 011
Min.školstva SR	2 338	Dohodovacie konanie ZŠ-kredity	1 215
Min.školstva SR	29 670	Dohodovacie konanie ZŠ	19 500
Min.dopravy SR	5 800	Územný plán - zmeny, doplnky	4 720
Min.financií SR	13 500	Oprava vstupného schodiska OcU	11 000
Min.vnútra SR	1 564	ROEP dotácia	1 564
MAS Žibrica	3 450	Autobusové zastávky rekonštrukcia	3 450
Komunitárny program EÚ Európa pre občanov 2007- 2013	20 000	Town Twinning	20 000
Rok 2016			
Odkiaľ - Zdroj	Žiadaná suma v EUR	Na čo - Cieľ použitia	Výsledok v EUR
Ministerstvo výstavby	172 860	Výstavba nájomných bytov - dotácia	172 860
Štátny fond rozvoja bývania	321 040	Výstavba nájomných bytov	321 040

Zdroj: Projekty 2006-2016 mimo PHSR, OcÚ Kolíňany

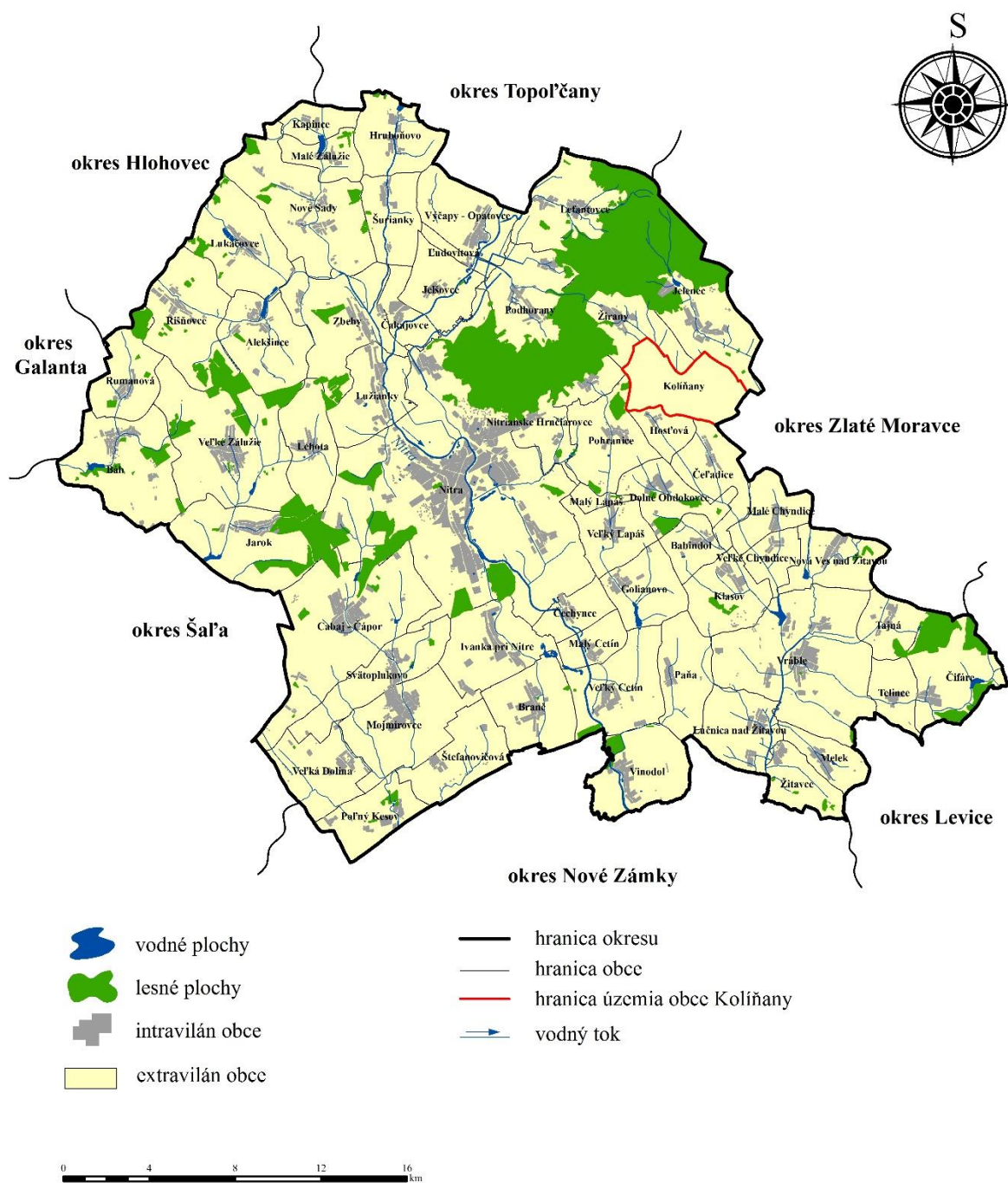
ZÁKLADNÁ SITUÁCIA OBCE KOLÍŇANY





Príloha č. 5 - Širšie územné vzťahy obce Koliňany

ŠIRŠIE ÚZEMNÉ VZŤAHY OBCE KOLIŇANY



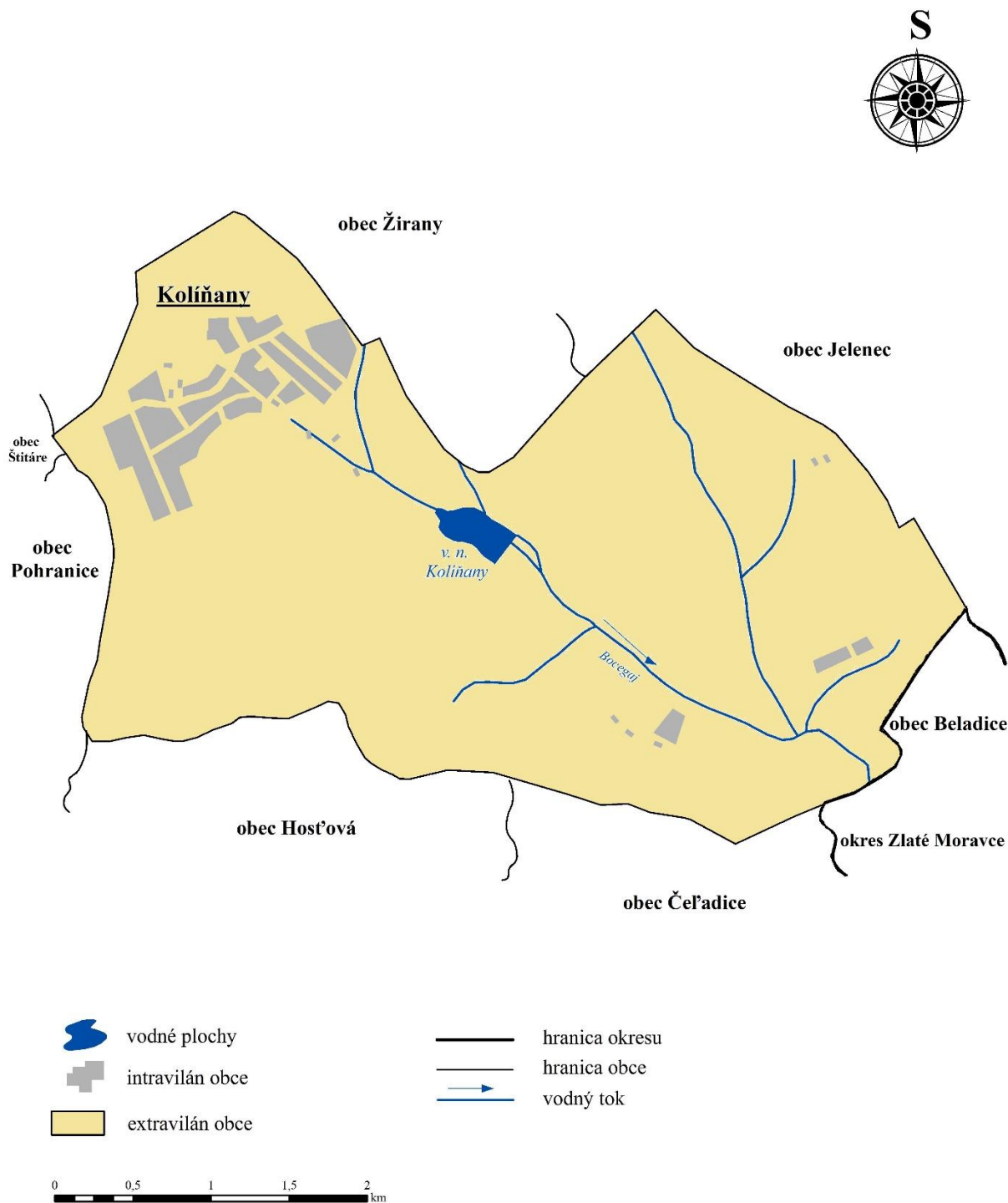
Zdroj: Spojitá vektorová mapa 1 : 50 000

Autor: Michaela Lukáčiková by ArcGIS 9.3



Príloha č. 6 - Užšie územné vzťahy obce Koliňany

UŽŠIE ÚZEMNÉ VZŤAHY OBCE KOLIŇANY

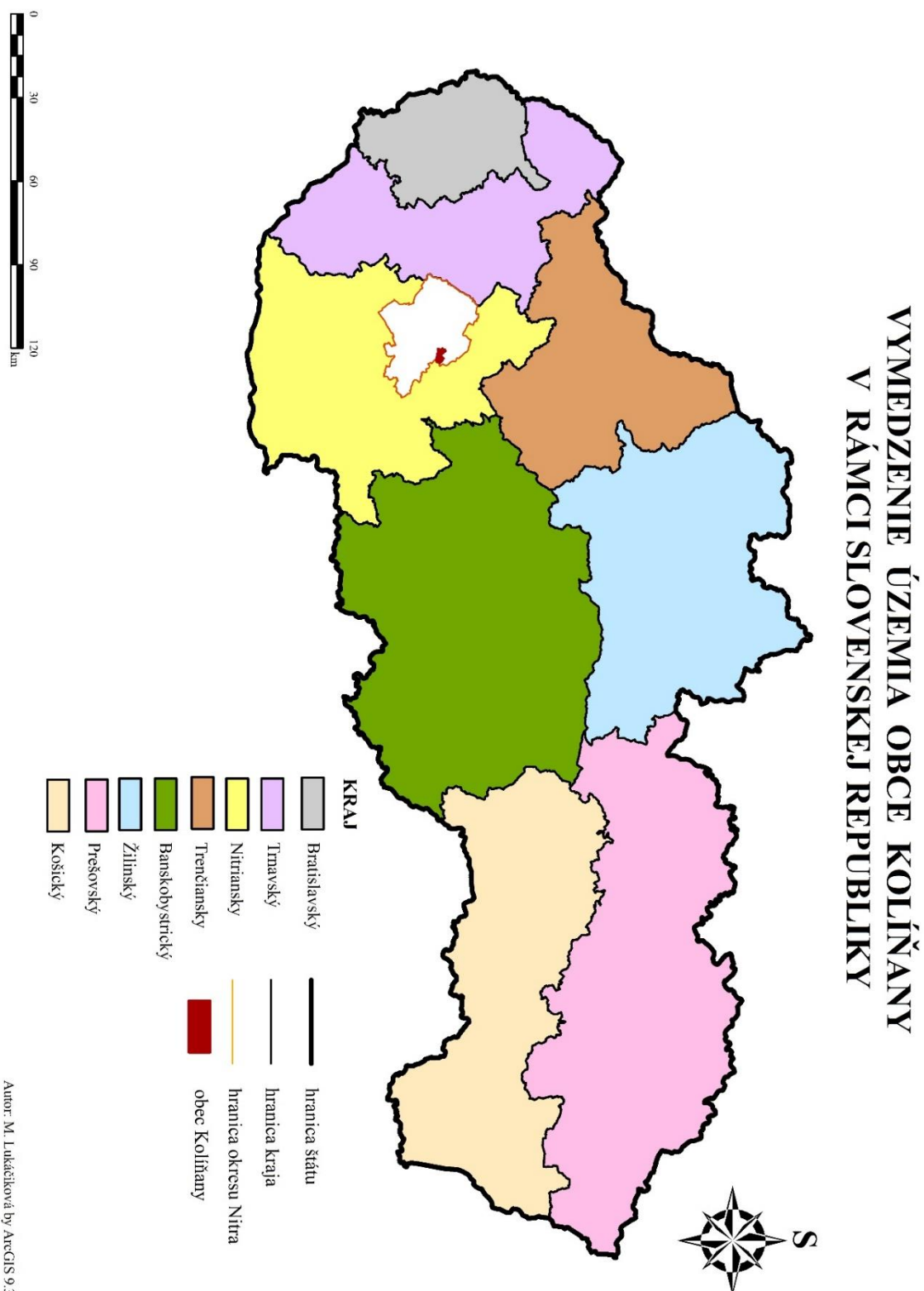


Zdroj: Spojitá vektorová mapa 1 : 50 000

Autor: M. Lukáčiková by ArcGIS 9.3



Príloha č. 7 - Vymedzenie územia obce Koliňany v rámci Slovenskej republiky



Autor: M. Lukáčiková by ArcGIS 9.3



Príloha č. 8 - Obrázková príloha - zo života obce Kolíňany











