

PROGRAM HOSPODÁRSKEHO A SOCIÁLNEHO ROZVOJA OBCE BREZOVICA
NA OBDOBIE 2015 - 2023
(Aktualizácia s predĺžením platnosti)



Názov:	Program hospodárskeho rozvoja a sociálneho rozvoja obce Brezovica na roky 2015 - 2023
Územné vymedzenie :	Prešovský kraj, okres Sabinov, Obec Brezovica
Dátum schválenia PHSR:	
Obdobie platnosti:	2015 - 2023
Verzia	1.0



1	Úvod.....	5
2	Základné informácie o obci	12
2.1	História obce	12
2.2	Geografická poloha	14
2.3	Prírodné pomery a klíma	14
2.4	Krajinná štruktúra.....	16
3	Analytická časť	17
3.1	Analýza vnútorného prostredia	17
3.1.1	Demografia.....	17
3.1.2	Bývanie.....	19
3.1.3	Trh práce a nezamestnanosť	20
3.1.4	Občianska a technická vybavenosť	23
3.1.4.1	Občianska vybavenosť	23
3.1.4.1.1	Vzdelávanie	23
3.1.4.1.2	Šport a športové zariadenia.....	23
3.1.4.1.3	Zdravotníctvo.....	24
3.1.4.1.4	Sociálne služby	24
3.1.4.1.5	Cestovný ruch a rekreácia.....	24
3.1.4.1.6	Kultúra (kultúrne inštitúcie a kultúrne pamiatky)	24
3.1.4.2	Technická infraštruktúra	25
3.1.4.2.1	Cestná sieť a dopravné systémy	25
3.1.4.2.2	Vodné hospodárstvo a kanalizácia	25
3.1.4.2.3	Energetické hospodárstvo.....	26
3.1.4.2.4	Telekomunikácie	26
3.1.4.2.5	Odpadové hospodárstvo	26
3.1.4.3	Štandardy minimálnej vybavenosti obce	27
3.1.4.4	Vyhodnotenie dotazníka	28
3.2	Analýza vonkajšieho prostredia	30
3.3	Zhodnotenie súčasného stavu územia - SWOT analýza	34
3.4	IDENTIFIKÁCIA POTRIEB A MOŽNOSTÍ ROZVOJA:.....	36
4	STRATEGICKÁ ČASŤ.....	37
5	PROGRAMOVÁ ČASŤ	45
5.1	Ukazovatele	47



6	REALIZAČNÁ ČASŤ.....	50
7	Záver	52
8	Použité zdroje.....	53



Tabuľka 1. Formulár Ú1 - Harmonogram spracovania.....	5
Tabuľka 2. Proces spracovania	6
Tabuľka 3. Prehľad operačných programov a riadiacich orgánov	8
Tabuľka 4. Súhrnný prehľad projektových zámerov	9
Tabuľka 5. Základná charakteristika obce (k 31.12.2014).....	12
Tabuľka 6. Výmera územia obce v hektároch ku 31.12.2014.....	16
Tabuľka 7. Vývoj počtu obyvateľ podľa pohlavia	17
Tabuľka 8. Pohyb obyvateľstva (2005-2014)	18
Tabuľka 9. Byty podľa typu budov	19
Tabuľka 10. Miera evidovanej nezamestnanosti (v %).....	20
Tabuľka 11. Evidovaní uchádzači o zamestnanie v obci	20
Tabuľka 12. Trvalo bývajúcce obyvateľstvo podľa ekonomickej aktivity	20
Tabuľka 13. Ekonomicky aktívne obyvateľstvo odvetvia ekonomickej činnosti rok 2011.....	21
Tabuľka 14. Vybavenosť obce	27
Graf 1. Vývoj počtu obyvateľov od roku 2005 do 2014	17
Graf 2. Veková štruktúra obyvateľstva (2014)	17
Graf 3. Národnostné zloženie obyvateľov obce	18
Graf 4. Obyvateľstvo obce podľa vierovyznania obyvateľov	18
Graf 5. Obyvateľstvo podľa najvyššieho dosiahnutého vzdelania.....	19
Obrázok 1. Kvalita životného prostredia - zaťaženie okresov stresovými faktormi.....	15



1 Úvod

V súlade so zákonom NR SR č. 309/2014, ktorým sa mení a dopĺňa zákon č. 539/2008 o podpore regionálneho rozvoja, obec Brezovica aktualizuje strednodobý strategický dokument s názvom Program hospodárskeho a sociálneho rozvoja obce Brezovica s výhľadom do roku 2023 (ďalej len PHSR). Tento dokument na základe spracovania aktuálnych a relevantných štatistických údajov, ako aj verifikovaných údajov, výstupov z analytickej časti, SWOT analýzy a identifikovaných potrieb – predpokladov rozvoja, navrhne stratégiu rozvoja obce.

Stratégia, ktorej ciele a priority budú stanovené s ohľadom na existujúci vnútorný potenciál, bude rešpektovať reálne možnosti čo najefektívnejšieho využitia a zhodnotenia definovaných endogénnych zdrojov s cieľom rozvoja miestnej ekonomiky, jedného z predpokladov dosiahnutia vyššej kvality života obyvateľov.

Obsah PHSR je definovaný nasledovne:

Analytická časť je založená na databáze informácií a ukazovateľov, obsahuje komplexné hodnotenie a analýzu východiskovej situácie obce s väzbami na širšie územie a odhad budúceho vývoja, možné riziká a ohrozenia, ako aj príležitosti vo využívaní vnútorného potenciálu územia.

Strategická časť definuje stratégiu rozvoja obce pričom zohľadňuje jeho vnútorné špecifiká a stanovuje strategický cieľ a špecifické ciele a priority rozvoja obce pri rešpektovaní princípov regionálnej politiky v záujme dosiahnutia vyváženého udržateľného rozvoja územia obce.

Programová časť obsahuje najmä zoznam opatrení a aktivít na zabezpečenie realizácie programu rozvoja obce.

Realizačná časť je zameraná na popis postupov inštitucionálneho a organizačného zabezpečenia realizácie programu rozvoja obce, systém monitorovania a hodnotenia plnenia programu rozvoja obce s ustanovením merateľných ukazovateľov, vecný a časový harmonogram realizácie programu rozvoja obce formou akčných plánov.

Finančná časť obsahuje finančné zabezpečenie jednotlivých opatrení a aktivít, inštitucionálnu a organizačnú stránku realizácie programu rozvoja obce.

PHSR bol spracovávaný v priebehu roku 2015

Tabuľka 1. Formulár Ú1 - Harmonogram spracovania

	Rok 2015			2016
Termín	X	XI	XII	I.
Prípravná fáza				
Analytická časť				
Strategická časť				
Programová časť				
Realizačná časť				
Finančná časť				
Finalizácia a schvaľovanie				



Tabuľka 2. Proces spracovania

Zapojenie aktérov regionálneho rozvoja	<ul style="list-style-type: none">- externou spoločnosťou- v spolupráci:<ul style="list-style-type: none">o s externými odborníkmio so starostkou obceo so zamestnancami obce- konzultovaný:<ul style="list-style-type: none">o s poslancami OZ- pripomienkovaný:<ul style="list-style-type: none">o širokou verejnosťou
Zapojenie verejnosti	<ul style="list-style-type: none">- prostredníctvom online dotazníkového prieskumu na webovej stránke obce,- vyplnením distribuovaného dotazníka v tlačenej podobe- možnosťou konzultácií na OcÚ
Zohľadnenie názorov verejnosti	<ul style="list-style-type: none">- zapracovanie výstupov z dotazníkového prieskumu do pripravovaného dokumentu
Publicita	<ul style="list-style-type: none">- informácie zverejňované na webovej stránke- informácie zverejňované na úradnej tabuli- informácie poskytované na zasadnutiach OZ
Financovanie spracovania	<ul style="list-style-type: none">- z rozpočtu obce

Obec Brezovica plánuje prostredníctvom intervencií do územia v programovom období 2014 – 2020 definovaných v tomto dokumente komplementárne nadviazať na ďalšie stratégie, plány a programy, ktoré zameraním svojich intervencií môžu prispieť k dosahovaniu cieľov a rastu konkurencieschopnosti obce.

Svojím tematickým zameraním bude PHSR v nadväznosti a doplnkovosti s nasledujúcimi aktuálnymi / pripravovanými dokumentmi:

miestna úroveň:

- Územný plán obce
- Plán komunitných služieb
- Stratégia CLLD

úroveň PSK:

- Program hospodárskeho a sociálneho rozvoja PSK na obdobie 2008-2015, sprac. 2008, aktualizovaná verzia sprac. 2010
- Koncepcia rozvoja sociálnych služieb na území PSK, 2009, dodatok 2011
- Program rozvoja vidieka PSK, 2015
- Rozvojová stratégia PSK pre cestovný ruch, 2009
- Stratégia PSK pre podporu a rozvoj podnikania, 2009



- Analytická štúdia efektívnosti pri využívaní energií v zariadeniach v zriaďovateľskej pôsobnosti PSK, rozpracované 2015
- Program energetického manažmentu PSK, rozpracované 2015
- Stratégia destinačného marketingu cestovného ruchu PSK, Prešov, 2014
- Generel dopravnej infraštruktúry, rozpracované 2015
- Koncepcia rozvoja sociálnych služieb na území PSK, 2009, dodatok sprac. 2011
- Koncepcia rozvoja informačného systému PSK, 2009
- Stratégia rozvoja a údržby ciest II. a III. triedy, 2014
- Program odpadového hospodárstva Prešovského kraja na roky 2011 – 2015, sprac. 2013
- Regionálna integrovaná územná stratégia PSK, rozpracované 2015
- Regionálna stratégia výchovy a vzdelávania na území PSK na obdobie 2013 – 2015

národná úroveň

- Partnerská dohoda SR 2014-2020
- Národná stratégia regionálneho rozvoja SR
- Národná stratégia trvalo udržateľného rozvoja SR
- Stratégia, zásady a priority štátnej environmentálnej politiky
- Stratégia rozvoja dopravy SR do roku 2020
- Národný program reforiem Slovenskej republiky 2013
- Koncepcia územného rozvoja Slovenska 2001 v znení KURS 2011 – Zmeny a doplnky č. 1 KURS 2001
- Program stability Slovenskej republiky na roky 2012 až 2015
- Operačné programy SR financované z Európskych štrukturálnych a investičných fondov na programové obdobie 2014 – 2020
- Programové vyhlásenie vlády SR na roky 2012 – 2016
- Národný strategický plán rozvoja vidieka pre programové obdobie 2007 – 2013
- Program rozvoja vidieka 2014-2020
- Národná stratégia ochrany biodiverzity na Slovensku
- Program odpadového hospodárstva Slovenskej republiky na roky 2011 - 2015
- Koncepcia vodohospodárskej politiky SR do roku 2015
- Národný strategický plán rybného hospodárstva SR 2007 - 2013
- Operačné programy SR na programové obdobie 2007 – 2013
- Stratégia celoživotného vzdelávania a poradenstva
- Národný program rozvoja životných podmienok osôb so zdravotným postihnutím na roky 2014-2020
- Zákon NR SR č. 539/2008 Z. z. o podpore regionálneho rozvoja
- Zákon o posudzovaní vplyvov na životné prostredie č. 24/2006 Z. z v znení neskorších predpisov

nadnárodná úroveň

- Stratégia Európa 2020
- Program cezhraničnej spolupráce Poľsko – Slovenská republika 2014-2020



Prostredníctvom výziev v rámci jednotlivých operačných programov budú môcť žiadatelia/prijímatelia získať nenávratný finančný príspevok na realizáciu aktivít v oblastiach stanovených v súlade s cieľmi Slovenskej republiky rešpektujúcich ciele EÚ.

Tabuľka 3. Prehľad operačných programov a riadiacich orgánov

Operačný program	Riadiaci orgán
Ľudské zdroje (ĽZ)	MPSVR SR
Kvalita životného prostredia (KŽP)	MŽP SR
Integrovaný ROP (IROP)	MPaRV SR
Efektívna verejná správa (EVS)	MV SR
Rozvoj vidieka	MPaRV SR
Výskum a inovácie (VaI)	MŠVVŠ SR
Integrovaná infraštruktúra (II)	MDVRR SR
Technická pomoc (TP)	ÚV SR
Európska územná spolupráca: <u>Program cezhraničnej spolupráce:</u> Poľsko – Slovenská spolupráca ENI Maďarsko – Slovensko – Rumunsko – Ukrajina 2014 – 2020	MPaRV SR
<u>Program nadnárodnej spolupráce</u> Stratégia Európa ETC Dunaj	ÚV SR
<u>Programy medziregionálnej spolupráce</u> <u>INTERREG</u> <u>ESPO</u> <u>URBACT</u>	MH SR MDVRR SR MDVRR SR



Tabuľka 4. Súhrnný prehľad projektových zámerov

P. č.	Názov obce / mesta	Názov investora	Typ zámeru	Klasifikácia stavby	Stručný popis, resp. poznámky	Oblasť, na ktorú je projektový zámer orientovaný			Predpokladaný termín realizácie (od - do)	Predpokladané náklady	Realizácia projektu je viazaná na podmienku
						Oblasť	Kategória	Iné - doplňte			
1.	Brezovica	obec	Investičný	2112 - Miestne komunikácie	Rekonštrukcia a výstavba ciest - pri Kaštieli, ulička Pod lesíkom, Bobaľovec, do centra, prepojenie s Brezovičkou, v lokalitách IBV	Technická infraštruktúra	Doprava, komunikácie, MHD				vlastné zdroje
2.	Brezovica	obec	Investičný	2141 - Mosty a nadjazdy	Oprava mosta ku Kaštielu	Technická infraštruktúra	Doprava, komunikácie, MHD				vlastné zdroje
3.	Brezovica	obec	Investičný	2112 - Miestne komunikácie	Výstavba chodníka ku Hájnicí	Technická infraštruktúra	Doprava, komunikácie, MHD				vlastné zdroje
4.	Brezovica	obec	Investičný	2223 - Miestne kanalizácie	Dobudovanie kanalizácie Š.Hnat - J.Kopnický	Technická infraštruktúra	Sociálna vybavenosť				
5.	Brezovica	obec	Investičný		Vysporiadanie pozemkov a následné vytýčenie nových stavebných parciel pre výstavbu rodinných domov	Sociálna infraštruktúra	Bývanie				
6.	Brezovica	obec	Investičný		Výstavba inžinierskych sietí v plánovaných lokalitách IBV	Sociálna infraštruktúra	Sociálna vybavenosť				
7.	Brezovica	obec	Investičný	1122 - Trojbytové a viacbytové budovy	Výstavba nájomných bytových domov	Sociálna infraštruktúra	Bývanie				
8.	Brezovica	obec	Neinvestičný		Opätovné spustenie prameňa Kvašná voda	Životné prostredie	Iné - doplňte	Zhodnotenie prir. Potenciálu			
9.	Brezovica	obec	Investičný		Úpravy vodných tokov a priľahlých plôch	Životné prostredie	Prevenia pred prírodnými nešťastiami				
10.	Brezovica	obec	Investičný	2411 - Športové ihriská	Multi funkčné ihrisko	Sociálna infraštruktúra	Šport, voľný čas				
11.	Brezovica	obec	Neinvestičný		Oddychové zóny a parky	Sociálna infraštruktúra	Verejné priestranstvá				
12.	Brezovica	obec	Neinvestičný		Výstavba nových šatní v areáli futbalového ihriska	Sociálna infraštruktúra	Šport, voľný čas				
13.	Brezovica	obec	Investičný		Modernizácia a rozširovanie verejného osvetlenia	Technická infraštruktúra	Verejné osvetlenie				
14.	Brezovica	obec	Investičný	1261 - Budovy na kultúrnu a verejnú zábavu	Rekonštrukcia kaštieľov a kúrie v obci	Sociálna infraštruktúra	Kultúra				
15.	Brezovica	obec			Rekonštrukcia hasičskej zbornice	Sociálna infraštruktúra	Občianska vybavenosť				
16.	Brezovica	obec	Investičný		Znižovanie energetickej náročnosti budov v správe obce	Životné prostredie	Iné - doplňte	Pracovné príležitosti			
17.	Brezovica	obec	Investičný	1220 - Budovy pre administratívu	Rekonštrukcia obecného úradu a domu smútku	Sociálna infraštruktúra	Občianska vybavenosť				vlastné zdroje
18.	Brezovica	obec			Doplnenie dopravného značenia v obci	Technická infraštruktúra	Doprava, komunikácie, MHD				

**Program hospodárskeho a sociálneho rozvoja obce
na obdobie 2015 - 2023**



19.	Brezovica	obec	Investičný	Inštalácia kamerového systému - monitorovanie verejných priestorov	Technická infraštruktúra	Iné - doplněte	Bezpečnosť	2015 - 2023		
20.	Brezovica	obec		Podpora a rozvoj TJ Sokol Brezovica	Sociálna infraštruktúra	Šport, voľný čas		2015 - 2023		
21.	Brezovica	obec		Podpora a rozvoj Dobrovoľného hasičského zboru	Sociálna infraštruktúra	Občianska vybavenosť		2015 - 2023		vlastné zdroje
22.	Brezovica	obec		Uchovávanie ľudových tradícií a podpora dedinského folklórného súboru	Sociálna infraštruktúra	Kultúra		2015 - 2023		
23.	Brezovica	obec		Rozvoj cykloturistiky a stolnotenisového klubu	Sociálna infraštruktúra	Šport, voľný čas		2015 - 2023		
24.	Brezovica	obec		Doplnenie športových zariadení pre posilňovňu	Sociálna infraštruktúra	Šport, voľný čas		2015 - 2023		
25.	Brezovica	obec		Brezovický jarmok v spolupráci s poľskou gminou Chorkówka	Sociálna infraštruktúra	Kultúra		2015 - 2023		
26.	Brezovica	obec		Brezovický volant - traktoriky	Sociálna infraštruktúra	Šport, voľný čas		2015 - 2023		
27.	Brezovica	obec		Brezovická lica - furmanské preteky	Sociálna infraštruktúra	Šport, voľný čas		2015 - 2023		
28.	Brezovica	obec		Výstavy drobných chovateľov a chovateľov poštových holubov	Sociálna infraštruktúra	Šport, voľný čas		2015 - 2023		vlastné zdroje
29.	Brezovica	obec		Poznávacie zájazdy klubu dôchodcov	Sociálna infraštruktúra	Kultúra		2015 - 2023		
30.	Brezovica	obec		Stretnutia so staršími občanmi pri príležitosti dožitého jubilea	Sociálna infraštruktúra	Kultúra		2015 - 2023		
31.	Brezovica	obec		Uvítanie detí do života	Sociálna infraštruktúra	Kultúra		2015 - 2023		vlastné zdroje
32.	Brezovica	obec		Silvestrovský výstup na Homolku a uvítanie Nového roka	Sociálna infraštruktúra	Kultúra		2015 - 2023		
33.	Brezovica	obec		Vytvorenie podmienok pre poskytovanie zdravotnej starostlivosti občanom - výstavba zdravotného strediska, polyfunkčného objektu	Sociálna infraštruktúra	Zdravotníctvo		2015 - 2023		
34.	Brezovica	obec		Podpora opatrovateľskej služby pre dôchodcov a ťažko chorých spoluobčanov - denný stacionár	Sociálna infraštruktúra	Sociálna vybavenosť		2015 - 2023		
35.	Brezovica	obec		Likvidácia čiernych skládok odpadu	Životné prostredie	Odstraňovanie environmentálnych záťaží		2015 - 2023		
36.	Brezovica	obec		Separovanie odpadu	Životné prostredie	Zhodnocovanie odpadu		2015 - 2023		
37.	Brezovica	obec		Výstavba zberného dvora	Životné prostredie	Zhodnocovanie odpadu		2015 - 2023		
38.	Brezovica	obec		Systémová údržba zelene v obci a na cintoríne	Životné prostredie	Verejná zeleň		2015 - 2023		
39.	Brezovica	obec		Pomoc občanom pri mimoriadnych situáciách - povodne, požiar	Životné prostredie	Odstraňovanie následkov prírodných nešťastí		2015 - 2023		

**Program hospodárskeho a sociálneho rozvoja obce
na obdobie 2015 - 2023**



40.	Brezovica	obec			Podpora nezamestnaných v kolektíve MOS	Sociálna infraštruktúra	Sociálna vybavenosť		2015 - 2023		
41.	Brezovica	obec			Elektronizácia verejnej správy	Sociálna infraštruktúra	Iné - doplně	Zvýšenie kvality života	2015 - 2023		
42.	Brezovica	obec			Modernizácia a rozvoj obecnej knižnice	Sociálna infraštruktúra	Občianska vybavenosť		2015 - 2023		
43.	Brezovica	obec			Vytváranie podnikateľského prostredia	Zamestnanosť	Iné - doplně	Pracovné príležitosti	2015 - 2023		



2 Základné informácie o obci

Tabuľka 5. Základná charakteristika obce (k 31.12.2014)

Kód obce	524239
Názov okresu	Sabinov
Názov kraja	Prešovský samosprávny kraj
Štatút obce	obec
PSČ	082 74
Telefónne smerové číslo	051
Prvá písomná zmienka o obci rok	1317
Celková výmera územia obce [ha]	1818,63
Počet obyvateľov	1710
Hustota obyvateľstva na km ²	94,03

2.1 História obce

Obec Brezovica vznikla na mieste starej dediny. Osídlenie tohto územia je datované do obdobia pred našim letopočtom, a to najmä kvôli svojej výhodnej polohe pri rieke Toryse, čo zabezpečovalo dostatok fauny a flóry. O atraktívnej polohe obce, ktorá bola v minulosti križovatkou viacerých ciest, svedčí aj záujem bohatých rodín, ktoré sa tu usádzali a stavali si svoje sídla – kaštiele a zemepanské kúrie. Najstaršia písomná zmienka o obci pochádza zo sedemdesiatych rokov 13. storočia, konkrétne z roku 1274.

Cirkevnú obec založil gróf Rikolf, ktorý bol predchodcom rodín Berzeviczy a Tarkeö. V roku 1274 získal obec Brezovicu a v roku 1288 dostal od vtedajšieho kráľa udelené všetky pocty, ktoré patrili k hornotoryšsku. Od roku 1300 bola obec Brezovica už mestečkom. Následne od roku 1317 sa spomína obec už ako súčasť panstva Torysa, ktoré patrilo rodu Brerzeviczyovcov. Do roku 1327 bolo v Brezovici postavených už 58 domov s pozemkami.

Od 13. storočia do polovice 20. storočia bola známym trhoviskom, potom sa vyvinula v poddanské mestečko s jarmočným právom. Povolenie na organizovanie jarmokov dostala Brezovica od panovníka Rudolfa II., ktorý jej na požiadanie Berzeviczyovcov udelil právo zorganizovať až 6 jarmokov ročne, s právom vyberať si mýtnu. Trhy sa konali vždy v predchádzajúcu stredu pred sviatkami : sv. Valenta, Veľkej noci, Turíc, Bartolomeja, Všetkých svätých, Vianoc.



Brezovica nad Torsou, označovaná v stredoveku ako mesto, má bohaté aj hudobné tradície, ktoré siahajú až do 16. storočia, o čom svedčia aj dokumenty, ktoré sa nachádzajú v knižnici Mestského múzea v Sabinove a sú z roku 1828, napísané v nemeckom jazyku. V týchto dokumentoch sú zaznamenané nasledujúce poznatky o hudobnom živote v Brezovici:

- koncom 16. storočia založili Berzeviczyovci vo svojom sídle latinskú magnátsku školu, s výbornou úrovňou vyučovania spevu. Jedným z jej rektorov bol aj Ján Matthaer, ktorý pred tým pôsobil v speváckom zbore Gabriela Bethlena
- začiatkom 17. storočia sa tu narodil aj neskorší bardejovský organista a skladateľ Zachariáš Zarevutius, popredný predstaviteľ barokovej hudby na Slovensku
- v 18. a 19. storočí sa hudba znovu zviditeľnila prostredníctvom školy, ako je to zaznamenané aj v dokumentoch v Štátnom archíve v Prešove. Vynikajúcim hudobníkom z tohto obdobia bol najmä Teodor Berzeviczy, ktorý zbieral texty šarišských ľudových piesní, pokúšal sa aj o preklad niektorých árií do šarištiny.

V Brezovici sa taktiež okrem hudby ľudia zaoberali aj tesárstvom, kolárstvom, výrobou dreveného náradia. V 19. storočí založili dokonca aj teheľňu. Začiatkom 20. storočia sa k tomu pridala aj domáca výroba dreveného riadu, handričkových pokrovcov, domáceho ľanového plátna, šitie halien a iných častí odevov.

Spoločenská situácia

Čulý ruch a život v Brezovici pokračoval aj v nasledujúcich obdobiach. Tie boli poznačené príjemnými aj menej príjemnými udalosťami. V roku 1721 postihla obec povodeň, ktorá zničila veľkú časť domov v oblasti „Kamence“ obce Brezovica.

Urbárska regulácia Márie Terézie z roku 1767, ktorá upravovala vzťah medzi pánmi a poddanými, zhoršila postavenie vtedajších obyvateľov obce. Obyvateľstvo sa vtedy delilo na poddané roľnícke obyvateľstvo, ďalej tzv. večných poddaných a na poddaných s právom voľného sťahovania.

V roku 1831 vypuklo sedliacke povstanie, na východnom Slovensku nazývané tiež „choleroým“, počas ktorého zomrelo mnoho poddaných.



Pred druhou svetovou vojnou sa Brezovica postupne stala spádovou obcou pre širšie okolie, najmä: Tichý Potok, Blažov, Brezovička, Vysoká, Nižný Slavkov. Nachádzal sa tu notársky úrad, poštový úrad, ktorý mal len jednu poštárku a tá chodievala pravidelne dvakrát do týždňa do Prešova pre poštu. Taktiež bola vybudovaná aj žandárska stanica, ktorú využívali všetky okolité dediny. Obec dopĺňali aj obchody s rôznymi tovarmi, ktoré si zakladali samotní občania. Obyvatelia obce Brezovica udržiavali s obyvateľmi iných obcí čulé kontakty. Dopravovali sa pešo alebo povozmi. Od roku 1947 bola spojazdnená aj štátna autobusová doprava, ktorá zabezpečuje dopravné spojenie medzi jednotlivými obcami a mestskými centrami dodnes.

V roku 1950 bolo založené JRD. O desať rokov neskôr sa začala budovať aj elektrifikácia v Brezovici, ktorá podstatne zvýšila kvalitu života obyvateľov v obci. Od roku 1981 sa v Brezovici začal vydávať aj kultúrno – spoločenský spravodaj, vychádzal raz za pol roka v počte 50 kusov. Od roku 1983 začala fungovať v obci úpravňa pitnej vody pre mesto Prešov. (Zdroj: web stránka obce)

2.2 Geografická poloha

Obec Brezovica na nachádza na severovýchode Prešovského samosprávneho kraja v okrese Sabinov. Obec radíme do regiónu Šariš (z historického hľadiska obec radíme do Šarišskej župy/ stolice). Najbližším mestom je mesto Lipany ktoré je vzdialené necelých 11 km (10,4 km) od obce a mesto Sabinov vzdialené 22,3 km. Katastrálne územie obce susedí s obcami Tichý Potok (339 obyvateľov), Brezovička (424 obyvateľov), Vysoká (134 obyvateľov), Torysa (1522 obyvateľov), Poloma (944 obyvateľov) . Pre niektoré tieto menšie obce, je obec Brezovica prirodzeným centrom služieb vďaka relatívne dobrej občianskej vybavenosti.

Obec leží vo východnej časti Levočských vrchov v doline Torysy. Najnižší bod v katastri sa nachádza v nadmorskej výške 429 m.n.m. a najvyšší vrch o výške 949 metrov nad morom.

Intravilánom obce preteká rieka Torysa.

2.3 Prírodné pomery a klíma

Prešovský kraj má najchladnejšie a najdaždivejšie podnebie na Slovensku, avšak klimatické podmienky sa v jednotlivých regiónoch líšia, nižšie polohy a kotliny patria do miernej teplej klimatickej oblasti.



Kataster obce z hľadiska geomorfologického členenia Sabinovského okresu sa nachádza vo dvoch geomorfologických jednotkách a to v: Levočských vrchoch a Spišsko – šarišskom medzihorí, pričom tieto geomorfologické jednotky môžeme zaradiť do mierne teplej oblasti kraja.

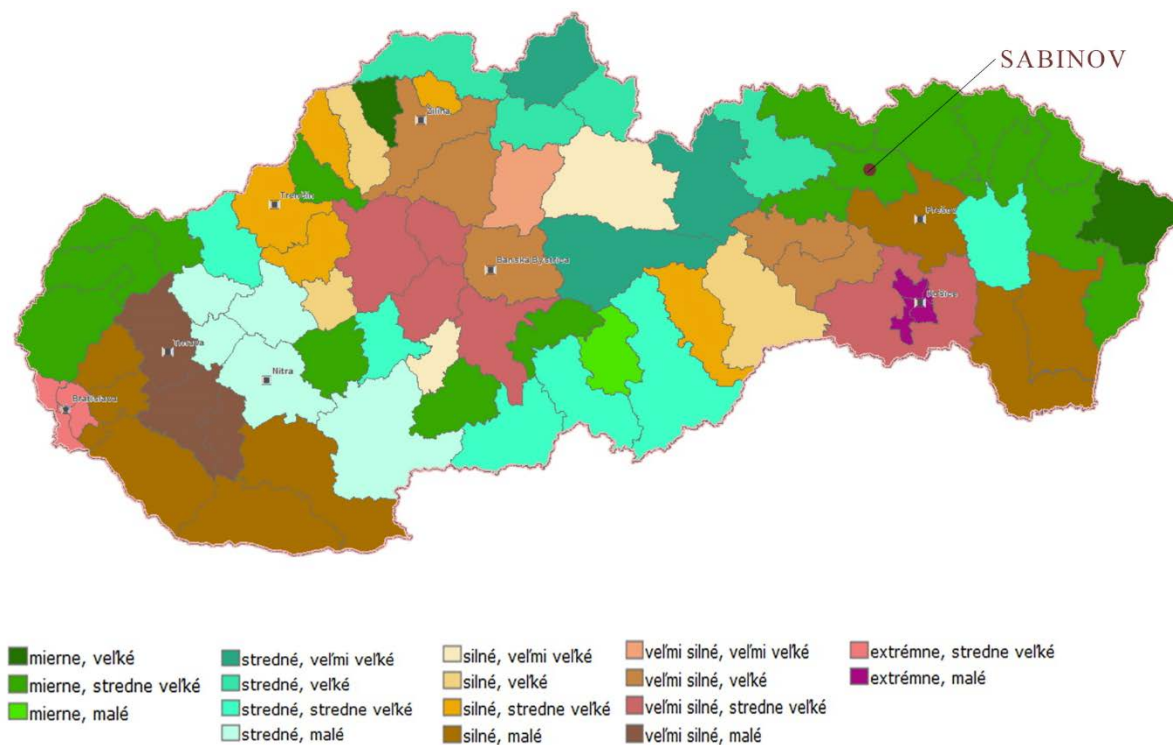
Zachovalé životné prostredie a jeho dobrý stav je čiastočne odrazom nízkej industrializácie regiónu a absencie zdrojov znečistenia životného prostredia.

Vo východnej a západnej časti obce sa nachádzajú lesné porasty, ktoré sú zložené prevažne z ihličnatých stromov (smrek, borovica a iných druhov ihličnanov).

Na svahoch Levočských vrchov a masíve Čiernej hory sa vyskytujú rastliny alpského typu. Faunu zastupuje zajac poľný, liška, srna, diviak, aj vlk.

Morfológia katastra je typicky treťohorná a geologické zloženie vytvárajú hnedé lesné, oglejené a nivné karbonátové pôdy centrálne karpatského flyšu s usadeninami pieskovca, zlepenca, dolomitov, kremeňov a vápencov. Morfologické zmeny spôsobil eróznny tok rieky Torysa a jej prítokov, najmä Slavkovského potoka. (Zdroj: web stránka obce)

Obrázok 1. Kvalita životného prostredia - zaťaženie okresov stresovými faktormi





2.4 Krajinná štruktúra

Kataster obce má celkovú výmeru 18,18 km² (1818,63 ha), z toho 60,39% tvorí poľnohospodárska pôda a 39,61% nepoľnohospodárska pôda. Z celkovej výmery katastra má najväčšie zastúpenie orná pôda, ktorá tvorí 29,96% z celkovej výmery. Po ornej pôde sú tu výrazne zastúpené trvalé trávnaté porasty (28,24% z celkovej výmery) a lesné pozemky sa nachádzajú celkovo na výmere 495,62 ha (27,26% z celkovej výmery).

Tabuľka 6. Výmera územia obce v hektároch ku 31.12.2014

Výmera územia obce v hektároch					
Celková výmera územia obce	Poľnohospodárska pôda				
	Spolu	Orná pôda	Záhrada	Ovocný sad	Trvalý trávny porast
	1097,94	544,74	33,84	6,00	513,36
1818,63	Nepoľnohospodárska pôda				
	Spolu	Lesný pozemok	Vodná plocha	Zastavaná plocha a nádvorie	Ostatná plocha
	720,7	495,62	83,86	87,52	53,39

Zdroj: ŠÚ SR



3 Analytická časť

3.1 Analýza vnútorného prostredia

3.1.1 Demografia

Vývoj počtu trvalo bývajúceho obyvateľstva

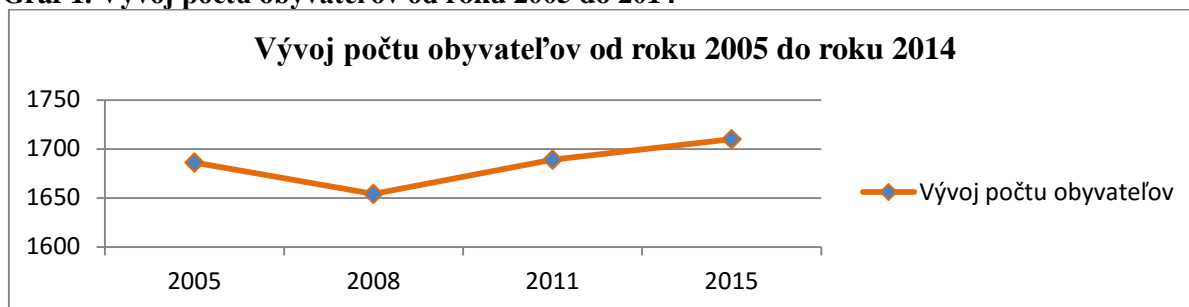
Tabuľka 7. Vývoj počtu obyvateľ podľa pohlavia

Rok	Muži	Ženy	Spolu	Priemerný vek
2005	854	832	1686	35,51
2008	837	817	1654	35,90
2011	866	823	1689	36,42
2014	882	828	1710	36,95

Zdroj: ŠÚ SR údaje k 31.12

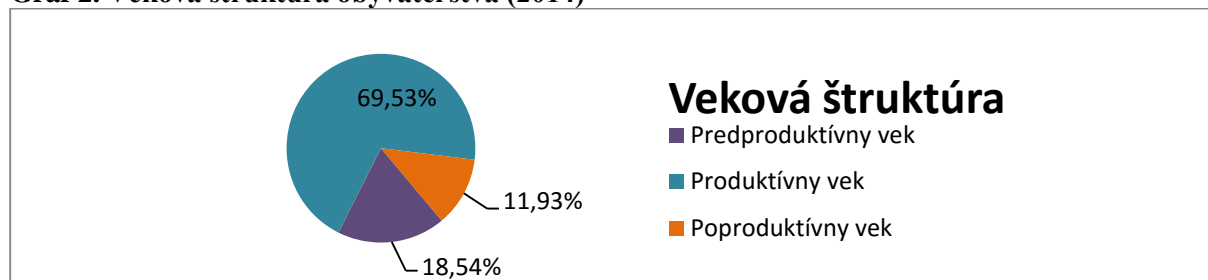
Vo vývoji počtu obyvateľov v sledovanom období je viditeľný pokles obyvateľstva v roku 2008. Od tohto roku vidíme stály nárast trvalo bývajúceho obyvateľstva.

Graf 1. Vývoj počtu obyvateľov od roku 2005 do 2014



Zdroj: ŠÚ SR údaje k 31.12

Graf 2. Veková štruktúra obyvateľstva (2014)



Ukazovateľ	Počet	%
Predproduktívny vek	317	18,54
Produktívny vek	1189	69,53
Poproduktívny vek	204	11,93

Zdroj: ŠÚ SR

Najväčšiu časť obyvateľov obce tvoria obyvatelia v produktívnom veku, takmer 70% z celkového počtu obyvateľov.

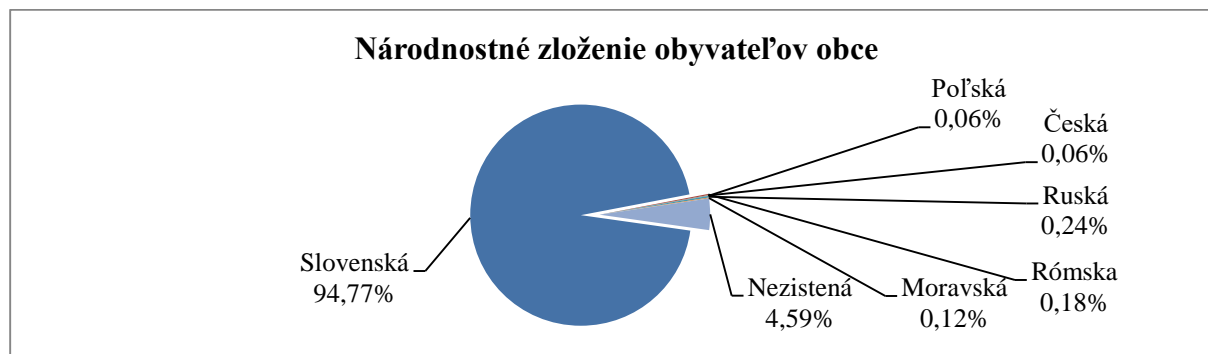


Tabuľka 8. Pohyb obyvateľstva (2005-2014)

Ukazovateľ	Počet v rokoch			
	2005	2008	2011	2014
Natalita	19	18	18	14
Mortalita	19	23	21	15
Prist'ahovaní	19	14	22	15
Vyst'ahovaní	20	23	19	23
Celkový prírastok	-1	-14	0	-9

Zdroj: ŠÚ SR

Graf 3. Národnostné zloženie obyvateľov obce

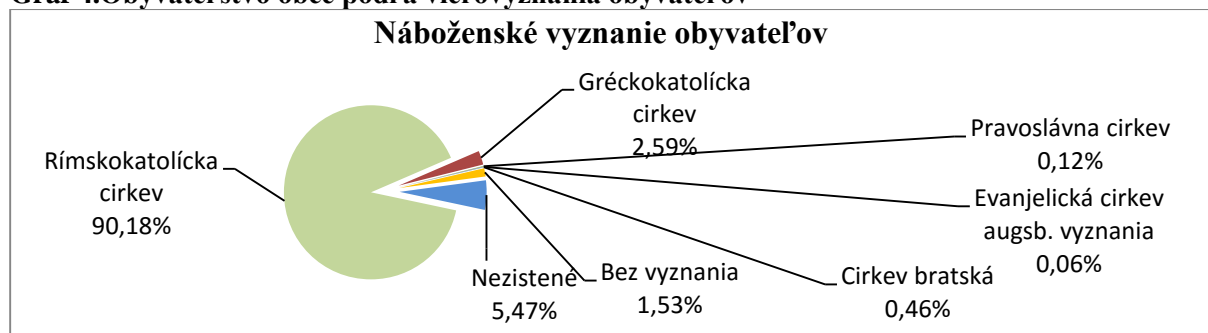


Slovenská	Rómska	Česká	Poľská	Ruská	Moravská	Nezistená
1612	3	1	1	4	2	78

Zdroj: ŠÚ SR SODB 2011

Takmer 95% obyvateľov obce sa pri sčítaní obyvateľov, domov a bytov, ktoré sa konalo v roku 2011, hlásilo k slovenskej národnosti. Časť obyvateľov obce sa hlási k rómskej, českej, poľskej, ruskej a moravskej národnosti, čo tvorí o niečo viac než 0,5%. Pri sčítaní obyvateľov nebola zistená národnosť u 4,59% obyvateľov obce.

Graf 4. Obyvateľstvo obce podľa vierovyznania obyvateľov

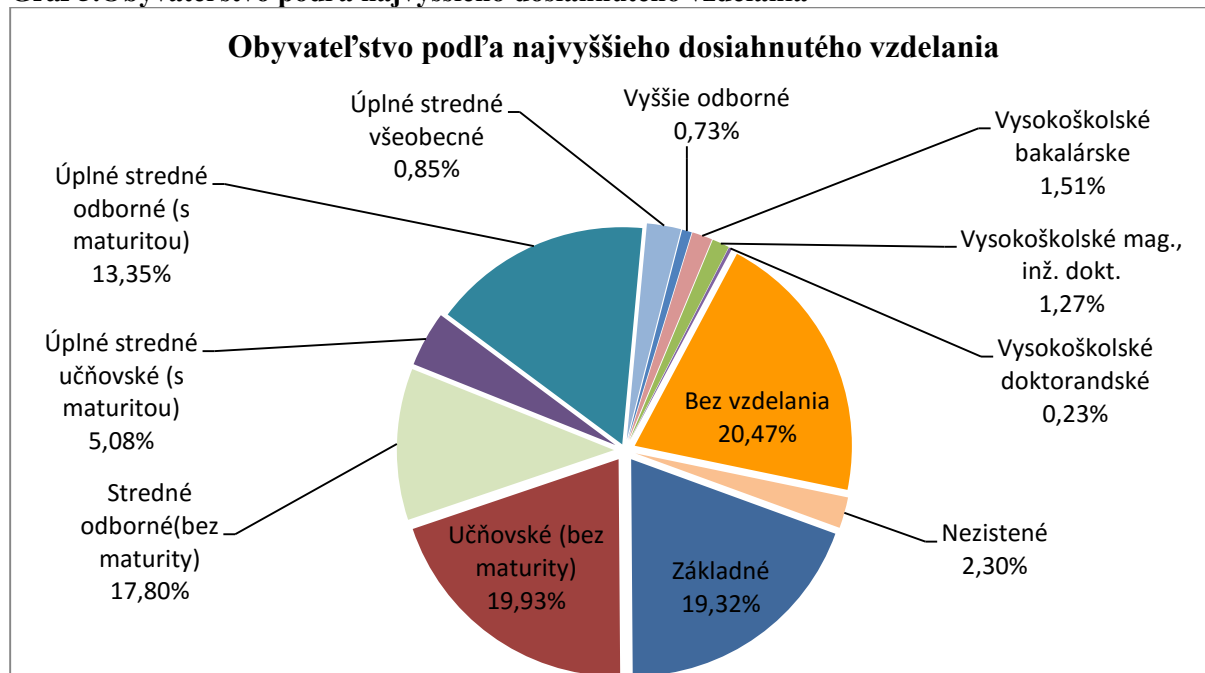


Rímskokatolícka cirkev	Gréckokatolícka cirkev	Evanjelická cirkev augsb. vyznania	Pravoslávna cirkev	Cirkev bratská	Bez vierovyznania	Nezistené
1534	44	2	1	1	26	93

Zdroj: ŠÚ SR SODB 2011



Graf 5. Obyvateľstvo podľa najvyššieho dosiahnutého vzdelania



Základné	Učňovské (bez maturity)	Stredné odborné (bez maturity)	Úplné stredné učňovské (s maturitou)	Úplné stredné odborné (s maturitou)	Úplné stredné všeobecné	Vyššie odborné	Vysokoškolské bakalárske	Vysokoškolské mag., inž. dokt.	Vysokoškolské doktorandské	Bez vzdelania	Nezistené
319	329	186	68	269	42	12	25	21	4	338	38

Zdroj: ŠÚ SR SODB 2011

3.1.2 Bývanie

Zástavba obce je realizovaná prevažne prostredníctvom rodinných domov, v ktorých sa nachádza len jedna bytová jednotka. V obci sa nachádzalo k roku 2011 8 bytov v budovách s dvoma bytmi a 40 bytov v domoch, v ktorých sa nachádzalo 3 alebo viac bytových jednotiek.

Tabuľka 9. Byty podľa typu budov

SODB 2011	Byty v budovách s jedným bytom	Byty v budovách s dvoma bytmi	Byty v budovách s tromi alebo viac bytmi	Spolu
Počet	463	8	40	511

Zdroj: SODB 2011



3.1.3 Trh práce a nezamestnanosť

Okres Sabinov patrí z dlhodobého hľadiska ku okresom Prešovského kraja s najvyššou evidovanou mierou nezamestnanosti. V okrese výšku miery evidovanej nezamestnanosti, ktorá v roku 2014 dosiahla hodnotu 21,86 %, čiastočne ovplyvňuje aj vzdelanostná štruktúra obyvateľstva v okrese.

V obci Brezovica bolo ku koncu roka 2014 evidovaných celkovo 134 uchádzačov o zamestnanie, pričom z toho bolo 70 žien a 63 mužov.

Tabuľka 10.Miera evidovanej nezamestnanosti (v %)

Okres Sabinov											
	2004	2005	2006	2007	2008	2009	2010	2011	2012	2013	2014
Spolu	22,33	21,11	19,25	17,55	18,07	25,40	25,71	26,75	28,44	23,68	21,86
Muži	19,58	18,67	16,27	14,20	15,13	23,17	23,00	24,46	26,84	21,32	19,34
Ženy	26,14	24,31	23,24	22,14	22,13	28,51	29,59	29,96	30,61	27,01	25,39

Zdroj: ŠÚ SR

Tabuľka 11.Evidovaní uchádzači o zamestnanie v obci

Evidovaní uchádzači	Obec Brezovica										
	2004	2005	2006	2007	2008	2009	2010	2011	2012	2013	2014
Spolu	99	85	77	98	77	126	150	130	147	138	133
Muži	59	31	28	25	30	64	63	51	69	75	63
Ženy	40	54	49	73	47	62	87	79	78	63	70

Zdroj: ŠÚ SR

Tabuľka 12.Trvalo bývajúce obyvateľstvo podľa ekonomickej aktivity

Trvalo bývajúce obyvateľstvo podľa ekonomickej aktivity													
Pracujúci (okrem dôchodcov)	Pracujúci dôchodcovia	Osoby na materskej dovolenke	Osoby na rodičovskej dovolenke	Nezamestnaní	Študenti stredných škôl	Študenti vysokých škôl	Osoby v domácnosti	Dôchodcovia	Príjemcovia kapitálových príjmov	Deti do 16 rokov	Iná	Nezistená	Z toho ekonomicky aktívni
618	11	16	38	142	94	37	4	312	3	361	9	55	787

Zdroj: ŠÚ SR SODB 2011



Tabuľka 13. Ekonomicky aktívne obyvateľstvo odvetvia ekonomickej činnosti rok 2011

Odvetvie ekonomickej činnosti	Muži	Ženy	Spolu	Odvetvie ekonomickej činnosti	Muži	Ženy	Spolu
Pestovanie plodín a chov zvierat, poľovníctvo a služby s tým súvisiace	18	17	35	Veľkoobchod, okrem motorových vozidiel a motocyklov	10	12	22
Lesníctvo a ťažba dreva	13	4	17	Maloobchod okrem motorových vozidiel a motocyklov	17	32	49
Ťažba uhlia a lignitu	2	0	2	Pozemná doprava a doprava potrubím	15	1	16
Iná ťažba a dobývanie	1	0	1	Skladové a pomocné činnosti v doprave	5	3	8
Výroba potravín	6	4	10	Poštové služby a služby kuriérov	1	6	7
Výroba nápojov	1	1	2	Ubytovanie	1	1	2
Výroba odevov	4	45	49	Činnosti reštaurácií a pohostinstiev	10	13	23
Spracovanie dreva a výroba výrobkov z dreva a korku okrem nábytku; výroba predmetov zo slamy a prúteného materiálu	15	3	18	Výroba filmov, videozáznamov a televíznych programov, príprava a zverejňovanie zvukových nahrávok	1	0	1
Výroba papiera a papierových výrobkov	1	0	1	Finančné služby, okrem poistenia a dôchodkového zabezpečenia	1	4	5
Tlač a reprodukcia záznamových médií	0	1	1	Činnosti v oblasti nehnuteľností	1	2	3
Výroba základných farmaceutických výrobkov a farmaceutických prípravkov	0	1	1	Právne a účtovnícke činnosti	1	1	2
Výroba výrobkov z gumy a plastu	6	0	6	Vedenie firiem; poradenstvo v oblasti riadenia	1	2	3
Výroba ostatných nekovových minerálnych výrobkov	1	3	4	Architektonické a inžinierske činnosti; technické testovanie a analýzy	2	0	2
Výroba a spracovanie kovov	7	1	8	Vedecký výskum a vývoj	1	0	1
Výroba kovových konštrukcií okrem strojov a zariadení	19	0	19	Prenájom a lízing	1	0	1
Výroba počítačových, elektronických a optických výrobkov	2	1	3	Sprostredkovanie práce	3	4	7
Výroba elektrických zariadení	5	1	6	Bezpečnostné a pátracie služby	3	1	4
Výroba strojov a zariadení i. n.	27	4	31	Činnosti súvisiace s údržbou zariadení a krajinou úpravou	0	1	1
Výroba motorových vozidiel, návesov a prívesov	3	6	9	Verejná správa a obrana; povinné sociálne zabezpečenie	17	27	44
Výroba ostatných dopravných prostriedkov	1	0	1	Vzdelávanie	13	34	47
Výroba nábytku	11	14	25	Zdravotníctvo	3	10	13
Iná výroba	0	1	1	Starostlivosť v pobytových zariadeniach (rezidenčná starostlivosť)	3	16	19
Oprava a inštalácia strojov a prístrojov	4	0	4	Sociálna práca bez ubytovania	2	7	9
Dodávka elektriny, plynu, pary a studeného vzduchu	1	0	1	Športové, zábavné a rekreačné činnosti	0	3	3
Zber, úprava a dodávka vody	29	6	35	Činnosti členských organizácií	5	3	8
Zber, spracúvanie a likvidácia odpadov; recyklácia materiálov	0	3	3	Oprava počítačov, osobných potrieb a potrieb pre domácnosti	1	0	1
Výstavba budov	23	5	28	Ostatné osobné služby	0	2	2
Inžinierske stavby	24	2	26	Nezistené	19	17	36
Špecializované stavebné práce	94	5	99	Spolu	455	332	787
Veľkoobchod a maloobchod a oprava motorových vozidiel a motocyklov	0	2	2				

Zdroj: SODB 2011

Firmy a služby v obci

V obci pôsobia firmy, ale aj živnostníci poskytujúci rôzne druhy služieb. Nachádza sa tu poľnohospodárske družstvo, samostatne hospodáriaci roľníci, Bio včelárstvo a iní. Zdravotnú starostlivosť tu poskytujú dvaja lekári a predaj liekov zabezpečuje lekárňu.

Predaj potravín je zabezpečený viacerými obchodmi (väčšími i menšími). Nachádza sa tu aj predajňa mäsových výrobkov.



Svoju pobočku tu má zriadenú aj Slovenská pošta. Ďalšie obchodné služby poskytuje stánok, second hand, darčekové centrum a obchod so zmiešaným tovarom.

Ubytovacie služby poskytuje v obci penzión a služby spojené so stravovaním zabezpečuje pizzeria a reštaurácia / pohostinstvo.



3.1.4 Občianska a technická vybavenosť

3.1.4.1 Občianska vybavenosť

3.1.4.1.1 Vzdelávanie

Vzdelávacie inštitúcie majú v Brezovici dlhoročnú tradíciu. Už v 16. storočí bolo pre deti z obce a širšieho okolia zabezpečené vyučovanie v ľudovej škole a na gymnáziu, neskôr aj na osemročnom lýceu, ktoré už však zanikli.

V súčasnosti je obec zriaďovateľom základnej školy s materskou školou, ktorá sa nachádza v centre obce.

Základnú školu navštevuje každoročne približne 400 žiakov na prvom a druhom stupni. Rozdelení sú do 17 až 19 tried.

Tak ako rodičia detí, aj obec má záujem o to, aby mládež dokázala voľný čas plnohodnotne využiť, a preto sú mládeži v obci Brezovica prostredníctvom Centra voľného času a jeho útvarov (Anglický krúžok, Angličtina hrou, Čitateľský krúžok, Esteticko – dramatický krúžok, Folklórny krúžok, Futbalový krúžok, Hasičský krúžok, Historický krúžok, Hudobná skupina, Kreatívny krúžok, Krúžok detskej tvorivosti, Mažoretky, Mladý rybár – ochranár, Novinársky krúžok, Počítačový krúžok, Rozprávkový svet, Stolnotenisový krúžok, Šachový krúžok, Športový krúžok, Turistický krúžok, Volejbalový krúžok, Zdravotnícky krúžok,) zabezpečené voľnočasové aktivity.

Najbližšie stredné školy v kompetencii Prešovského samosprávneho kraja sa nachádzajú v meste Lipany. Ide o SOŠ Lipany a Gymnázium Lipany.

3.1.4.1.2 Šport a športové zariadenia

Obyvatelia obce žijú aktívnym štýlom života, čo sa odráža aj množstvo športových aktivít / športových klubov ktoré v obci fungujú.

- Futbal – Tj. Sokol Brezovica
- Cyklistika – Bikeklub Brezovica
- Posilňovňa – pre kondíciu a silu
- Stolný tenis – STK Brezovica
- Tenis – Tenis relax Centrum
- Telocvičňa – pre volejbal, basketbal a futbal

V budove Obecného úradu obce Brezovica sa nachádza aj posilňovňa, ktorá slúži obyvateľom obce Brezovica, ako aj obyvateľom priľahlých obcí .



3.1.4.1.3 Zdravotníctvo

V obci sa o zdravotný stav obyvateľov starajú 2 odborní lekári. Zdravotná starostlivosť je obyvateľom obce, ale aj obyvateľom okolitých obcí, poskytovaná jednou zubnou ambulanciou a lekárom pre dospelých, pričom je zabezpečená aj dostupná lekáreň.

Ďalšie zdravotnícke zariadenia sú dostupné v mestách Lipany a Sabinov.

3.1.4.1.4 Sociálne služby

V obec je zriaďovateľom opatrovateľskej služby. Služby v sociálnej oblasti sú zabezpečené zamestnankyňami Obecného úradu .

3.1.4.1.5 Cestovný ruch a rekreácia

Hlavnými lákadlami cestovného ruchu v obci je takmer nedotknutá príroda, kultúrne pamiatky ale aj spoločenské podujatia, kultúrne i športové, ktoré sa konajú v obci pravidelne každý rok.

3.1.4.1.6 Kultúra (kultúrne inštitúcie a kultúrne pamiatky)

Kultúrny život v obci Brezovica je veľmi pestrý. Počas celého roka sa v obci uskutočňujú podujatia pri rôznych príležitostiach, ktoré sú organizované Obecným úradom alebo základnou školou. Podujatia organizuje napríklad Dobrovoľný hasičský zbor, Volant klub Brezovica, Klub dôchodcov, Folklórny súbor Brezovičan a Briezka a ďalší.

K pravidelným podujatiam patria oslavy príchodu Nového Roka, Medzinárodný deň žien, Deň matiek, Pálenie vatry, Brezovický Volant, Brezovický jarmok, Návšteva Poľska, Brezovicka lica. Všetky tieto aktivity spoluorganizuje Obecný úrad so Základnou školou a za pomoci jednotlivých dobrovoľníckych organizácií.

Ku kultúrnym pamiatkam obce patria:

Zrúcaniny hradu zo 14. storočia;

Kostol rímsko-katolícky - gotický z roku 1300, renesančne a barokovo upravený;

Renesančný polkruhový portál z rokov 1520 - 25 od Vincenta z Dubrovníka;

Gotický kamenný epitaf z roku 1432;

Renesančný kamenný epitaf z roku 1587;

novší Renesančný maľovaný epitaf z roku 1600;

Renesančný kaštieľ z polovice 17. storočia;

Renesančné, barokové a klasicistické kúrie;

Bývalá synagóga - drevená, zrubová stavba z čias okolo roku 1800;



3.1.4.2 Technická infraštruktúra

3.1.4.2.1 Cestná sieť a dopravné systémy

Cestná sieť

Intravilánom obce prechádza cesta III. triedy, ktorá sa v meste Lipany napája na cestu I. triedy. Cesta III. triedy prepája obec Brezovicu s okolitými obcami. V obci sa nachádza aj cestná sieť obecných komunikácií, ktorá spadá do kompetencií obce.

Cyklotrasy

V súčasnosti obec nemá vybudované samostatné cyklistické chodníky. Cyklisti využívajú cestnú sieť slúžiacu na automobilovú komunikáciu.

Pešia komunikácie

Cesta III. triedy, ale aj obecné komunikácie sú prevažne ohraničené pešími chodníkmi.

Cestná doprava

Obyvatelia obce majú hromadnú cestnú osobnú dopravu v rámci okresu a kraja zabezpečenú priebežnými linkami SAD. Hlavné spojenia tvoria najmä trasy do Košíc, Prešova, Lipian. Vedľajšie spojenia do Tichého Potoka, Nižného a Vyšného Slavkova a Levoče.

Železničná doprava

Katastrálnym územím obce neprechádza železničná trať.

3.1.4.2.2 Vodné hospodárstvo a kanalizácia

Zásobovanie pitnou vodou

V súčasnosti je zásobovanie obyvateľstva pitnou vodou a objektov technickej a občianskej vybavenosti riešené z verejného vodovodu prostredníctvom Prešovského skupinového vodovodu, ktorý je v rámci Východoslovenskej vodárenskej sústavy najrozsiahlejším skupinovým vodovodom, a zásobuje prevažnú časť obyvateľov obcí a miest v Prešovskom a Sabinovskom okrese.

Kanalizácia

Obyvatelia obce sú napojení na splaškovú verejnú kanalizáciu, ktorá odvádza splaškovú vodu do čistiarny odpadových vôd Torysa.



3.1.4.2.3 Energetické hospodárstvo

Zásobovanie plynom

Obec je plynofikovaná napojením na strednotlaký plynovod DN 200, ktorý je vedený z regulačnej stanice umiestnenej v meste Krivany. Plánuje sa taktiež dostavba a rozširovanie plynovej siete do území, v ktorých je plánovaná výstavba.

Obyvatelia obce vykurejú svoje obydlia zemným plynom, drevom alebo kombinovane.

Zásobovanie elektrickou energiou

Je zabezpečené NN sieťou, ktorá je tvorená prevažne vzdušnými vedeniami v rámci celej obce.

3.1.4.2.4 Telekomunikácie

Telefónne rozvody

Obec patrí do RTC Východ a je napojená na telekomunikačnú sieť z ústredne UTO Prešov. Telefónne vedenia sú ukončené v účastníckych rozvádzačoch.

Obecný rozhlas

Ústredňa obecného rozhlasu sa nachádza v objekte Obecného úradu. Rozvod je vedený kombinovane pomocou vlastných stĺpov a stĺpov NN (vzdušným vedením).

3.1.4.2.5 Odpadové hospodárstvo

V súčasnosti obec vyváža separovaný komunálny odpad. V obci sa nenachádza žiadna skládka, ktorá by spĺňala štandardy a regulatívy podľa zákona o odpadoch.



3.1.4.3 Štandardy minimálnej vybavenosti obce

Tabuľka 14. Vybavenosť obce

Výber ukazovateľov	Odporúčaná vybavenosť	Stav v obci
Školstvo		
Materská škola	•	Áno
Základná škola (neplnoorganizovaná s ročníkmi 1. – 4.)	o	Áno
Telovýchova a šport		
Ihrisko pre deti	•	Áno
Ihrisko pre mládež a dospelých	•	Áno
Ihrisko maloplošné (menej ako 2000m ² plochy)	•	Nie
Otvorená ľadová plocha	•	Nie
Cestovný ruch – verejné ubytovanie		
Penzión	o	Áno
Zdravotníctvo a sociálne služby		
Ambulancie	•	Áno
Sociálne služby -zariadenia		
Zariadenie pre seniorov	o	Nie
Zariadenie opatrovateľskej služby	o	Nie
Denný stacionár	o	Nie
Opatrovateľská služba	o	Áno
Denné centrum	•	Nie
Jedáleň	o	Nie
Práčovňa	o	Nie
Stredisko osobnej hygieny	o	Nie
Maloobchod		
Potraviny, zmiešaný tovar	•	Áno
Špecializovaný obchod (integrované zariadenia)	•	Áno
Bankové inštitúcie		
Deteš. pracovisko, reprezentácia	o	Nie
Poist'ovne		
Zastupiteľstvo, obchod. kancelária	o	Nie
Kontaktné miesto	o	Nie
Kultúra		
Knižnica (obecná, regionálna, krajská)	o	Áno
Polyfunkčné kultúrne zariadenie (býv. kultúrny dom)	o	Nie
Kultúrno –osvetové zariadenia	•	Nie
Kostoly, modlitebne, synagógy, meditačné priestory	•	Nie
Cintoríny, domy smútku, urnové háje, krematóriá	•	Áno
Zeleň		
Parky a iné typy verejnej parkovej zelene	o	Áno
Zeleň v obytných územiach	o	Áno
Zeleň pri občianskej vybavenosti	•	Áno
Ostatná zeleň (cintoríny, kempy, zeleň peších zón, ...)	•	Áno
Zeleň pri výrobných a priemyselných areáloch	•	Nie
Prírodná zeleň (lesy)	•	Áno
Služby		
Služby pre obyvateľov (murár, elektrikár, a iné)	•	Áno

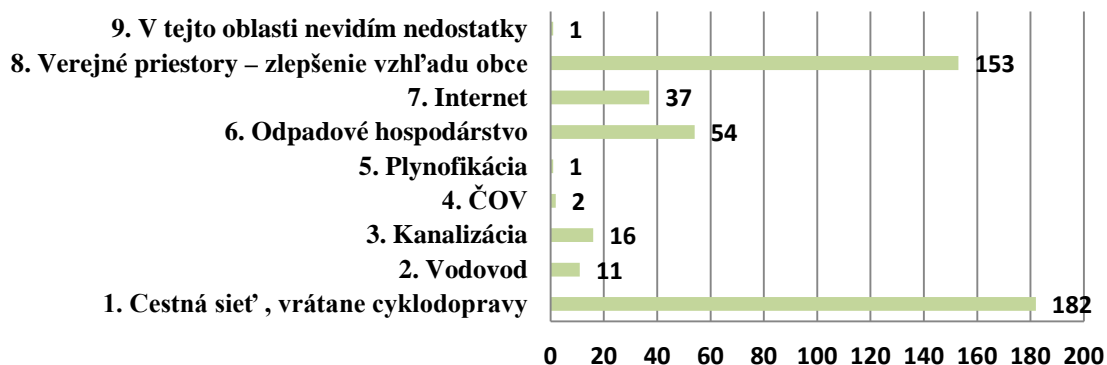
• odporúčaná vybavenosť

o alternatívne doplnenie vybavenosti

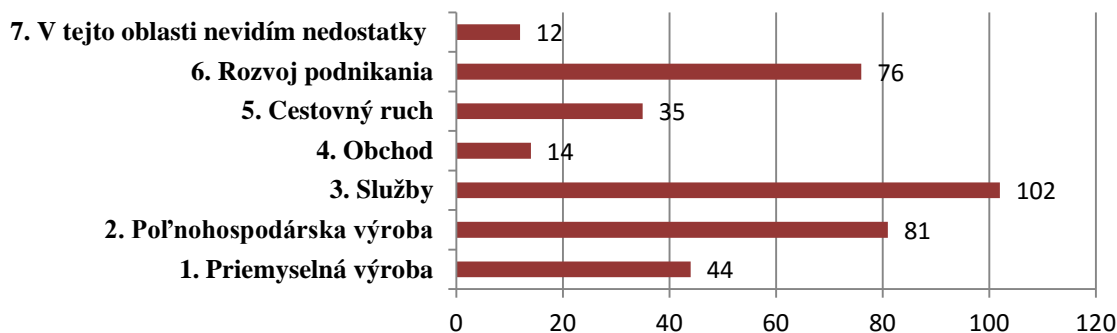


3.1.4.4 Vyhodnotenie dotazníka

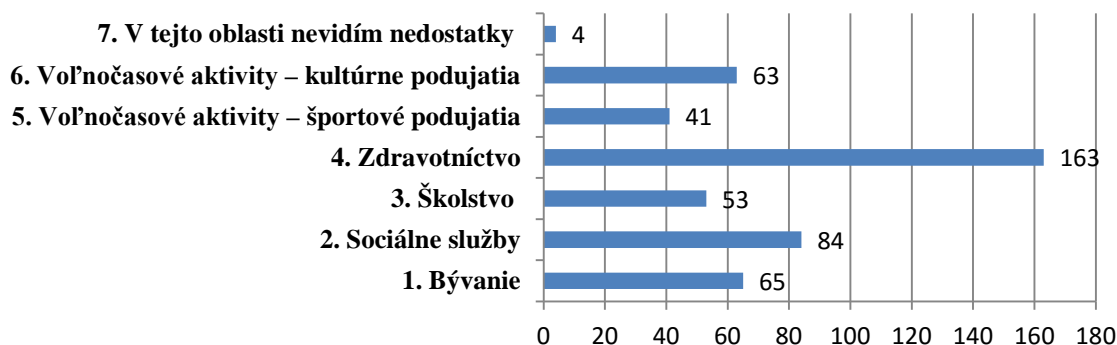
Ktoré oblasti je podľa vás v nasledujúcom období potrebné riešiť ako prioritné v oblasti
VEREJNEJ INFRAŠTRUKTÚRY?



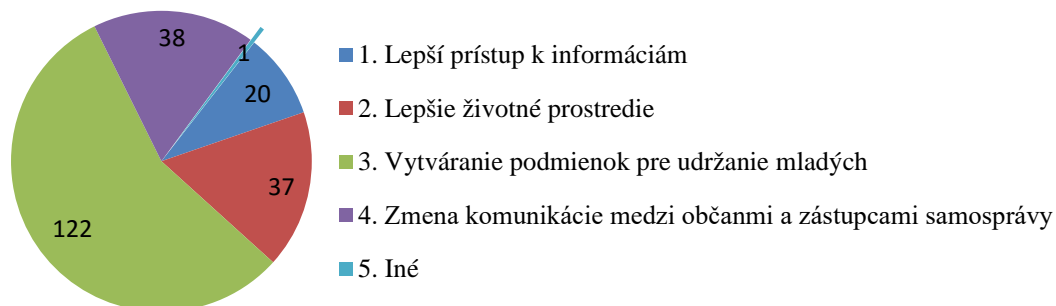
Ktoré oblasti je podľa vás v nasledujúcom období potrebné riešiť ako prioritné v oblasti
HOSPODÁRSTVA?



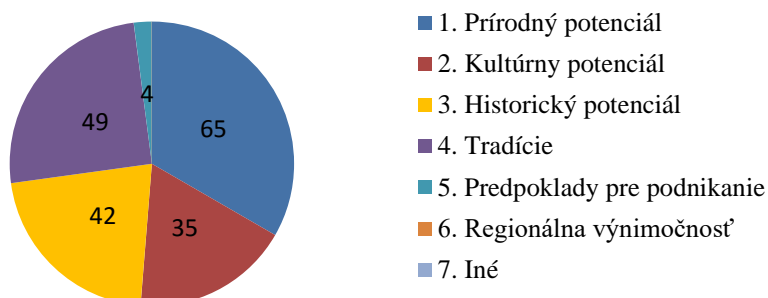
Ktoré oblasti je podľa vás v nasledujúcom období potrebné riešiť ako prioritné v
SOCIÁLNEJ OBLASTI?



Ktoré oblasti je podľa vás v nasledujúcom období potrebné riešiť v iných oblastiach
prioritné?

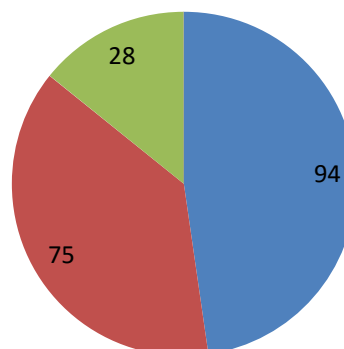


Čo je podľa vás najväčším potenciálom pre rozvoj obce?



Zaznamenali ste rozvoj obce za posledných 5 rokov?

- Áno
- Nie
- Nevieť posúdiť
- Iné



K rozvoju obce by som mohol prispieť:



Relevantné námety obyvateľov obce boli pri spracovaní Programu hospodárskeho a sociálneho rozvoja obce vzaté do úvahy. Námety obyvateľov sú dostupné na obecnom úrade.



3.2 Analýza vonkajšieho prostredia

Rozvoj územia, ako aj rozvoj miestnych ekonomík je ovplyvňovaný viacerými faktormi a kombináciou ich vzájomného pôsobenia. Medzi faktory ovplyvňujúce rozvoj územia patria endogénne a exogénne zdroje, ich vzájomná súvislosť a najmä schopnosť ich zhodnocovania. Prírodné a kultúrne zdroje, stav ekosystémov, stupeň rozvoja hospodárstva a priemyslu, kvalita služieb, zavádzanie vedy a výskumu do praxe, a s tým súvisiaci stupeň ekonomickej aktivity v blízkom okolí, sú dôležitým potenciálom pre rast konkurencieschopnosti a významne ovplyvňujú rozvoj ekonomiky obce Brezovica vo všetkých sektoroch národného hospodárstva.

VONKAJŠIE FAKTORY ROZVOJA ÚZEMIA, VPLYV VONKAJŠIEHO PROSTREDIA NA ROZVOJ ÚZEMIA, STEEP ANALÝZA

V súvislosti s analýzou vonkajšieho prostredia a jeho vplyvu na rozvoj a rast konkurencieschopnosti obce Brezovica a zvyšovanie kvality života obyvateľov bola použitá STEEP analýza vonkajších faktorov.

Vyššie spomínané faktory z pohľadu vonkajšieho prostredia **v sociálnej, technologickej ekonomickej, ekologickej a politickej** oblasti ovplyvňujú okrem iného aj schopnosť vytvárať pracovné príležitosti, a tým nepriamo ovplyvňujú výšku migračného salda, ktorá bola ku koncu roka 2014 v okrese Sabinov -167 (rozdiel medzi vyst'ahovanými a príst'ahovanými), ako aj výšku celkového prírastku, úbytku, ktorá bola +248 (narodení, zomrelí, vyst'ahovaní, príst'ahovaní) (ŠÚ, údaj ku 31.12.2014) .

Z hľadiska vplyvu vonkajšieho prostredia na rozvoj miestnej ekonomiky v obci Brezovica majú v rámci okresu podstatnejší význam dve menšie mestá nachádzajúce sa blízko obce Brezovica. Smerom na východ je to mesto Lipany s počtom obyvateľov 6422 (ŠÚ, údaj ku 31.12.2014) a na juhovýchod je okresné mesto Sabinov s počtom obyvateľov 12 703 (ŠÚ, údaj ku 31.12.2014)

Pre okres Sabinov s počtom obyvateľov 58 969 je charakteristické rovnomerné osídlenie. Z celkového počtu obyvateľov žije v okrese v predproduktívnom veku (do 14 rokov) 12 958 obyvateľov, v produktívnom veku (od 15 – 64) žije v okrese 39 679 a v poproduktívnom veku (65+) žije 6 332 obyvateľov. Počet evidovaných uchádzačov o zamestnanie v okrese je 6447 (z toho 133 Brezovica), z toho znevýhodnených uchádzačov o zamestnanie (dlhodobo nezamestnaných) je 4178. Miera evidovanej nezamestnanosti v okrese 21,86 v porovnaní s Prešovským samosprávnym krajom 17,45 je takmer o 4,5 % vyššia (ŠÚ, údaje ku



31.12.2014). Okres Sabinov má v rámci Prešovského samosprávneho kraja najnižší podiel vysokoškolsky vzdelaného obyvateľstva a v rámci porovnaní - druhý najnižší na Slovensku (ŠÚ, 2013).

V okrese, do ktorého obec patrí (s ohľadom na dochádzanie za prácou) sa nachádzajú nasledujúce podniky (najväčšie v okrese podľa počtu zamestnancov, resp. najvýznamnejšie pre vytváranie pracovných príležitostí):

Názov spoločnosti	Štatistická klasifikácia ekonomických činností SK NACE Rev. 2
SANAS, a.s.	Výroba ostatného nábytku (tradičný výrobca nábytku s výrazným exportom)
ZTS Sabinov, a. s.	Výroba ložísk, ozubených kolies, prevodových a ovládacích prvkov (vlastný vývoj, výroba prevodoviek)
ODEVA, spol. s r.o. Lipany	Výroba ostatného vrchného ošatenia (jeden z najväčších výrobcov odevov na Slovensku)
IMUNA PHARM, a.s.	Výroba farmaceutických prípravkov (výroba, výskum a predaj očkovacích látok, prípravky z krvnej plazmy, diagnostické prípravky, infúzne, dialyzačné a konzervačné roztoky)
Poľnohospodárske družstvo so sídlom v Jarovniciach	Chov dojníc PD obhospodarovanie poľnohospodárskej pôdy, (intenzívna rastlinná a živočíšna výroba, krmne zmesi, vlastná pekáreň)
ATEX-OK, s.r.o.	Výstavba obytných budov
EKO SVIP, s.r.o.	Výstavba rozvodov pre plyn a kvapaliny
ORAC SLOVAKIA, s.r.o.	Výroba výrobkov z plastu pre stavebníctvo
MEDICPRODUCT, a.s.	Výroba farmaceutických prípravkov
G.V.S., spol. s r.o.	Výstavba obytných budov
MILK-AGRO, spol. s.r.o. výrobný závod v Sabinove	výroba mliekarenských výrobkov, zavádzanie inovatívnych technológií, modernizácia

Z hľadiska cestovného ruchu okres Sabinov zaostáva za ostatnými časťami Šariša a Spiša i napriek tomu, že má pomerne silný kultúrny a prírodný potenciál. V okrese sa nachádzajú 3 najvýznamnejšie rekreačné strediská: Drienica-Lysá (centrum celoročnej rekreácie),



Dubovica– Žliabky (1 200 m dlhý lyžiarsky vlek, detský lyžiarsky vlek, ľahké modré a stredne ťažké červené zjazdovky), Renčišov-Buče (orientované na zimné športy a turistiku).

V samotnom Sabinove sa nachádza letné kúpalisko. Sabinov ako sídlo okresu je pre náročnejších turistov menej atraktívne. Okres je v oblasti cestovného ruchu zastúpený 13 ubytovacími zariadeniami s indexom¹ 76,5, čo naznačuje výrazný pokles ubytovacích zariadení oproti roku 2013, v roku 2014 bolo evidovaných 8 399 návštevníkov s indexom 86 oproti roku 2013, čo naznačuje výrazný pokles aj u návštevníkov).

Z kultúrohistorických pamiatok je pozoruhodný renesančný kaštieľ a viaceré kúrie v Brezovici, gotický kostol v Sabinove (Sv. Jána Krstiteľa), bazilika v Ľutine, ktorá je pútnickým miestom gréckokatolíkov, za zmienku stojí Kamenický a Haligovský hrad.

Vidiecky cestovný ruch, aj v prepojení na poľnohospodársku výrobu, ako agroturizmus, sa javí ako ďalšia z možných foriem vidieckeho cestovného ruchu v horských a podhorských oblastiach. Vhodné podmienky pre vidiecky cestovný ruch má aj pomerne blízka obec Olejníkov – Majdan. V prípade využitia geotermálneho vrtu v Lipanoch, ktorý je silným potenciálom pre spomínanú oblasť, sa predpokladá rýchlejší rozvoj blízkeho územia.

Z hľadiska vplyvu vonkajšieho prostredia na rozvoj miestnej ekonomiky v obci Brezovica je podstatný aj vplyv viacerých faktorov na úrovni Prešovského kraja. Obec Brezovica sa nachádza na území bývalej Šarišskej župy, a v súvislosti s tým sa na území Prešovského kraja zachovali významné historické pamiatky

PSK patrí svojou rozlohou a počtom obyvateľov k najväčším krajom. Na základe regionalizácie OECD patrí PSK medzi prevažne vidiecke regióny V sídelnej štruktúre PSK, tak, ako je to charakteristické pre celé územie SR, prevládajú malé obce do 1 000 obyvateľov.

Prešovský samosprávny kraj je na základe ekonomických ukazovateľov za posledné roky jedným z najzaostalejších regiónov Slovenska, čomu však nenasvedčuje územie bohaté na prírodné, kultúrne a historické zdroje. PSK patrí medzi kraje s najlepšou environmentálnou kvalitou. Na väčšine územia má PSK prostredie vysokej kvality. Prírodné prostredie je relatívne málo narušené najmä v oblastiach s nízkou ekonomickou aktivitou.

Na území kraja sa nachádza 66 území európskeho významu. Patrí k nim napríklad aj neďaleký Kyjovský prales a Dubnícke bane.

V blízkom okolí obce sa nachádza chránené vtáacie územie Čergov. Výnimočnosť podzemného sveta je zastúpená často navštevovanou jaskyňou Zlá diera. Územie kraja je kvôli vyhovujúcej geologickej stavbe veľmi bohaté na výskyt minerálnych a termálnych vôd Zastúpené sú všetky

¹ Index - rovnaké obdobie minulého roka =100



známe typy minerálnych vôd (prírodné minerálne vody, prírodné liečivé vody a prírodné minerálne vody stolové, okrem rádioaktívnych, niektoré dokonca vo veľkých koncentráciách). Sú považované za vzácny prírodný zdroj a bezpochyby sú ďalším predpokladom rozvoja územia. Na území kraja sa nachádzajú aj jedny z najstarších kúpeľov na Slovensku - Bardejovské kúpele.

STEEP analýza vonkajších faktorov	
Sociálne faktory	<ul style="list-style-type: none"> • prírastok, úbytok obyvateľov • migrácia obyvateľov • vzdelanie • sociálne postavenie obyvateľov • historický a kultúrny vývoj spoločnosti • náboženské vyznanie
Technologické faktory	<ul style="list-style-type: none"> • zavádzanie IKT • zavádzanie inovatívnych technológií do výroby, postupov a procesov • investície v budúcnosti
Ekonomické faktory	<ul style="list-style-type: none"> • prepojenie s politickými faktormi • stav jednotlivých sektorov národného hospodárstva • vývoj meny, kurzu, inflácie • kúpyschopnosť obyvateľstva
Ekologické faktory	<ul style="list-style-type: none"> • ekosystémový prístup • ekosystémové služby
Politické faktory	<ul style="list-style-type: none"> • stupeň liberarlizácie a demokracie • legislatívne zmeny ovplyvňujúce podnikateľskú sféru • prenos kompetencií zo štátnej úrovne na nižšie úrovne



3.3 Zhodnotenie súčasného stavu územia - SWOT analýza

OBLASŤ HOSPODÁRSTVO

Silné stránky	Slabé stránky
<ul style="list-style-type: none"> - vysoký počet obyvateľov v produktívnom veku - dostupný prírodný a kultúrny potenciál - zachovaný vidiecky ráz územia - potenciál pre poľnohospodársku prvovýrobu a druhovýrobu - pozemky pre plánovanú IBV vo vlastníctve obce (s cieľom udržať mladých) - manažment obce s dostatočnými skúsenosťami - obyvatelia otvorení novým myšlienkam - subjekt pôsobiaci v „bio“ hospodárstve - bohatá tradícia remesiel - tesárstvo, kolárstvo, výroba dreveného náradia, výroba dreveného riadu, tkanie kobercov, šitie odevov, výroba ľanového plátna - tradícia jarmokov – obec mala udelené jarmočné právo – potenciál pre vznik krátkych odbytových reťazcov 	<ul style="list-style-type: none"> - vysoká miera nezamestnanosti - nižšia vzdelanostná štruktúra - nízky rozpočet obce - nízka diverzifikácia v ekonomických činnostiach - objekty s potenciálom prispievajúcim k zvyšovaniu pracovných príležitostí v zlom technickom stave - väčšia vzdialenosť od okresného krajského mesta (z pohľadu dochádzania za prácou) - mladí nezamestnaní (do 29) - nedostatočne motivovaní mladí, aby zostali - sčasti nevysporiadané pozemky
Príležitosti	Ohrozenia
<ul style="list-style-type: none"> - blízkosť menšieho mesta Lipany - dopyt po domácich, eko a bio produktoch, - vytvorenie krátkych odbytových reťazcov pre obyvateľov blízkych miest - podpora v oblasti budovania cyklotrás z národnej úrovne - podpora vidieckeho cestovného ruchu z národnej úrovne - podpora v oblasti vysporiadania pozemkov - možnosť podpory definovaných oblastí z EŠIF - možnosť podpory definovaných oblastí z iných finančných mechanizmov 	<ul style="list-style-type: none"> - nezáujem o domáce eko a bio produkty - neúspešnosť pri čerpaní finančných prostriedkov z EŠIF - neúspešnosť pri čerpaní finančných prostriedkov z iných finančných mechanizmov - nezáujem mladých vrátiť sa

OBLASŤ SOCIÁLNA (SLUŽBY)

Silné stránky	Slabé stránky
<ul style="list-style-type: none"> - postačujúce pokrytie signálmi mobilných operátorov - existujúci prírodný a kultúrny potenciál - kvalitná vzdelávacia infraštruktúra 	<ul style="list-style-type: none"> - nedostatok služieb v oblasti vidieckeho cestovného ruchu , agroturizmu



<ul style="list-style-type: none"> - zásobovanie pitnou vodou - klubová činnosť - existencia požiarnej zbrojnice - existujúca technická infraštruktúra - tradície kultúrno - spoločenských podujatí - tradície v oblasti kultúry so zameraním na hudbu - tradície v oblasti vzdelávania, v minulosti existencia magnátskej školy 	<ul style="list-style-type: none"> - nedostatok alternatívnych sociálnych a komunitných služieb ku existujúcim sociálnym službám - nedostatočné zhodnotenie prírodného a kultúrneho potenciálu - nízka diverzifikácia v oblasti služieb - nízka kvalita voľnočasovej infraštruktúry - nízka kvalita technickej infraštruktúry - nedostatočný marketing v oblasti zhodnotenia prírodného a kultúrneho potenciálu
Príležitosti	Ohrozenia
<ul style="list-style-type: none"> - vytvorenie priaznivých podmienok pre rozvoj vidieckeho cestovného ruchu napr. aj prostredníctvom štátnych dotácií, NFP, finančných mechanizmov - možnosť podpory definovaných oblastí z EŠIF - možnosť podpory definovaných oblastí z iných finančných mechanizmov 	<ul style="list-style-type: none"> - nedostatočný záujem zo strany návštevníkov - nedostatočný záujem o poskytovanie služieb zo strany podnikateľov - nedostatok štátnych dotácií na skvalitnenie infraštruktúry vidieckeho cestovného ruchu - nedostatok financií v oblasti služieb - nedostatočne ohodnotená práca v službách - neúspešnosť pri čerpaní finančných prostriedkov z iných finančných mechanizmov

OBLASŤ ŽIVOTNÉ PROSTREDIE

Silné stránky	Slabé stránky
<ul style="list-style-type: none"> - relatívne zachovalé životné prostredie z dôvodu nízkej industrializácie regiónu - existujúci prameň Kvašná voda 	<ul style="list-style-type: none"> - nedostatočne využitý prírodný potenciál - absencia zberného dvora - absencia zhodnocovania biologického odpadu (kompostovanie na úrovni obce a obyvateľov) - nedobudovaná ČOV - nedostatočná protipovodňová ochrana - zlý technický stav budov – vysoká energetická náročnosť - zanedbaná údržba prameňa
Príležitosti	Ohrozenia
<ul style="list-style-type: none"> - legislatíva v oblasti ekosystémovej politiky - budovanie povedomia o triedení odpadu a správnom nakladaní s odpadmi - možnosť podpory definovaných oblastí z EŠIF - možnosť podpory definovaných oblastí z iných finančných mechanizmov 	<ul style="list-style-type: none"> - nekontrolované skládky - nedostatočná prevencia pred environmentálnymi rizikami - nedostatočná podpora dodržiavania legislatívy o odpadoch - neúspešnosť pri čerpaní finančných prostriedkov z iných finančných mechanizmov



3.4 IDENTIFIKÁCIA POTRIEB A MOŽNOSTÍ ROZVOJA:

1. Podporiť obnovu tradičných remesiel, na ktoré sú v obci ešte prirodzené predpoklady (na základe prieskumu v rámci súčasných moderných trendov po „retro“ výrobkoch s pridanou hodnotou).
2. Podporiť obnovu pestovania tradičných poľnohospodárskych komodít, v nadväznosti na prípadnú obnovu tradičných remesiel, v súvislosti s tým vytvoriť regionálnu značku.
3. Vytvoriť pracovné príležitosti a zvýšiť zamestnanosť a motivovať k zakladaniu mikro a malých podnikov, podpora nových výrobkov s vyššou pridanou hodnotou, trvalo udržateľná integrácia mladých ľudí do pracovného života, zvýšenie šancí pre 50+.
4. Zvýšenie záujmu o poľnohospodársku výrobu, živočíšnu aj špeciálnu rastlinnú, vytvorenie dostatočnej surovinovej základne pre potravinársky priemysel, diverzifikácia poľnohospodárskej prvovýroby s orientáciou na výrobky s vyššou pridanou hodnotou (vyššia špecializácia výroby).
5. Vytvorenie podmienok pre spracovanie poľnohospodárskej produkcie, spoluprácu medzi podnikateľskými subjektmi poľnohospodárskej výroby a podpora vytvárania krátkych odbytových reťazcov (aj produkčno-spotrebiteľské reťazce), s cieľom posilniť odbyť poľnohospodárskych surovín a výrobkov vo vzťahu k lokálnemu potravinovému trhu. Popri tradičných komoditách v rastlinnej a živočíšnej výrobe zamerať sa aj na špeciálne komodity.
6. Väčší dôraz ochrane, rozvoju, zhodnocovaniu a efektívnemu využívaniu endogénnych zdrojov, kultúrneho a prírodného dedičstva.
7. Zvýšenie investícií do infraštruktúry malých rozmerov, technickej, sociálnej, voľnočasovej, najmä v nadväznosti na podporu aktívneho a zdravého starnutia.
8. Zvýšenie individualizácie miery podpory v oblasti poskytovaných sociálnych služieb podľa potrieb prijímateľov a rozvoj alternatívnych sociálnych služieb. Rozšírenie typov poskytovaných ambulantných a terénnych služieb, zvýšenie ich kvality.
9. Kladenie väčšieho dôrazu na ochranu biologickej diverzity, efektívne využívanie pôdy, ekosystémový prístup a podpora ekosystémových služieb vrátane zelených infraštruktúr, podpora energetickej efektívnosti a využitia energie z obnoviteľných zdrojov .



4 STRATEGICKÁ ČASŤ

Vízia:		
Dobrá život v obci Brezovica		
Prioritná oblasť: Hospodárstvo	Prioritná oblasť: Sociálna (služby)	Prioritná oblasť: Životné prostredie
Globálny cieľ	Globálny cieľ	Globálny cieľ
Priaznivé lokálne ekonomické prostredie	Kvalitná technická infraštruktúra a bývanie, dostupné inovované služby	Zdravé životné prostredie so zelenými zónami oddychu
Špecifické ciele	Špecifické ciele	Špecifické ciele
Viac pracovných príležitostí	Lepšia dostupnosť a bezpečnosť v rámci obce	Kvalitnejšie ekosystémové služby
	Dostupné kvalitné a inovatívne služby, vrátane služieb poskytovaných v oblasti vidieckeho cestovného ruchu	Udržateľná environmentálna infraštruktúra



Vízia: DOBRÝ ŽIVOT V OBCI BREZOVICA

Vízia a globálne ciele rozpracované do špecifických cieľov boli stanovené na základe výstupov zo syntézy analytických údajov a v rámci intervenčnej logiky priamo nadväzujú na silné stránky a príležitosti definované vo SWOT analýze. Strategické a špecifické ciele sú premietnuté do opatrení a aktivít, ktoré priamo reagujú na súčasný stav v obci. Vo väzbe na víziu a strategické ciele má obec Brezovica záujem vytvoriť a udržať priaznivé podmienky pre rozvoj všetkých sektorov miestnej ekonomiky.

Prioritná oblasť: Hospodárstvo

1. Globálny cieľ: Priaznivé lokálne ekonomické prostredie

1.1 Špecifický cieľ: Viac pracovných príležitostí

PHSR obce Brezovica podporuje integrovaný prístup k územnému rozvoju s predpokladom viaczdrojového financovania a intervencií do oblastí, ktoré boli stanovené na základe výstupov zozbieraných analytických údajov a smerujú k zvýšeniu výkonnosti regiónu a prepájaniu vidieckych oblastí s mestom.

Jednou z možností obce je využiť koncepciu sociálneho podnikania, ktoré je už na území PSK v niektorých obciach overené a môže sa stať dobrým príkladom.

Environmentálne prijateľné rekonštrukcie a modernizácie kaštieľov a kúrie generujú možnosť vytvárania pracovných príležitostí v rámci všetkých troch sektorov – súkromného, verejného a neziskového. Zabezpečujú zhodnotenie existujúceho historického a kultúrneho potenciálu, vytvárajú v kombinácii s kvalitnou dopravnou a voľnočasovou infraštruktúrou, kvalitnými službami a inovatívnymi produktami v oblasti cestovného ruchu predpoklady pre vznik prostredia priaznivého pre lokálnu ekonomiku.

1.1.1 Opatrenie: Vytvorenie priaznivých podmienok pre podnikanie, napríklad aj prostredníctvom koncepcie sociálneho podnikania

Aktivita: 1.1.1.1 Rekonštrukcia kaštieľov a kúrie s cieľom vytvorenia pracovných príležitostí

Aktivita: 1.1.1.2 Zhodnotenie existujúceho potenciálu pre vidiecky cestovný ruch a lepší marketing



Prioritná oblasť: SOCIÁLNA (SLUŽBY)

2. Globálny cieľ: Kvalitná technická infraštruktúra a bývanie, dostupné inovované služby

2.1 Špecifický cieľ: Lepšia dostupnosť a bezpečnosť v rámci obce

Kvalitná technická infraštruktúra v obci Brezovica má z hľadiska vplyvu vonkajších a vnútorných predpokladov význam rozvojového faktora, ovplyvňujúceho rozvoj podnikania, rozvoj všetkých sektorov miestnej ekonomiky, rast jej konkurencieschopnosti.

S cieľom zvýšenia kvality života obyvateľov je podpora výstavby a rekonštrukcie miestnych pozemných komunikácií, ktoré sú súčasťou dopravného vybavenia obce a vytvárajú dopravné spojenie v jej záujmovom území, ako aj rekonštrukcia chodníkov a oprava mosta, sú v rámci lepšej dostupnosti, pre obec Brezovica veľmi dôležité. Keďže neodmysliteľnou súčasťou kvalitnej dopravnej infraštruktúry je dopravné značenie, obec plánuje v súlade s platnou legislatívou. V budúcnosti plánuje obec aj výstavbu cyklotrás, ktoré by podporili zvyšovanie podielu nemotorovej dopravy a spolu s doplneným kvalitným dopravným značením zvýšia atraktivitu obce.

V rámci prevencie pred kriminalitou a vandalizmom, na ochranu verejného poriadku, bezpečnosti, zdravia, života a majetku, zastupiteľstvo obce plánuje investíciu do bezpečnostných systémov.

Obnova (rekonštrukcia a modernizácia) verejného osvetlenia bude v obci podporená aj doplnením nových svetelných bodov vzhľadom na súčasný nevyhovujúci stav rozloženia svetelných bodov spôsobujúci nedostatočné osvetlenie v existujúcej svetelnej sústave podľa aktuálne platných noriem. Obec plánuje tzv. zahustenie svetelných bodov, teda vloženie nových svetelných bodov (za podmienky, že na ich osadenie existuje vhodná infraštruktúra).

Svoju príťažlivosť, najmä vo vzťahu k mladým rodinám a udržaniu mladých ľudí v obci, zabezpečí obec vytýčením nových stavebných parciel pre výstavbu rodinných domov, podporou individuálnej bytovej výstavby (IBV), prostredníctvom výstavby inžinierskych sietí v plánovaných lokalitách IBV a výstavba nájomných bytových domov.

2.1.1 Opatrenie: Lepšia dostupnosť

Aktivita: 2.1.1.1 Rekonštrukcia a výstavba miestnych komunikácií v existujúcich lokalitách bývania, ako aj v plánovanej lokalite IBV



Aktivita 2.1.1.2 Výstavba miestneho chodníka

Aktivita: 2.1.1.3 Oprava mosta

Aktivita: 2.1.1.4 Doplnenie dopravného značenia v obci

2.1.2 Opatrenie: Bezpečnejšie a kvalitnejšie bývanie

Aktivita: 2.1.2.1 Inštalácia bezpečnostného kamerového systému – monitorovanie verejných priestorov.

Aktivita: 2.1.2.2 Modernizácia a rozširovanie verejného osvetlenia

Aktivita: 2.1.2.3 Výstavba inžinierskych sietí v plánovaných lokalitách IBV

Aktivita: 2.1.2.4 Vysporiadanie pozemkov a následné vytýčenie nových stavebných parciel pre výstavbu rodinných domov

Aktivita: 2.1.2.5 Výstavba nájomných bytových domov

2.2 Špecifický cieľ: Zabezpečiť dostupné kvalitné a inovatívne služby, vrátane služieb poskytovaných v oblasti vidieckeho cestovného ruchu

Tento špecifický cieľ bol stanovený na základe výstupov z analytickej časti. V súčasnosti vidiecke oblasti bojujú s viacerými negatívnymi javmi. Ide napríklad o odliv obyvateľstva z vidieka, najmä odliv mladých do 30 rokov, a taktiež o nízky alebo až stagnujúci miestny ekonomický rozvoj. Aj keď mnohé vidiecke oblasti majú dostatočný potenciál pre rast konkurencieschopnosti miestnych ekonomík, nedokážu naštartovať procesy, vďaka ktorým by endogénne zdroje dokázali nielen využiť ale aj zhodnotiť. Miestny ekonomický rozvoj ovplyvňuje stav kvality života obyvateľov, od ktorého sa odvíja najmä migračné správanie sa obyvateľstva.

Rast miestnej ekonomiky ovplyvňuje niekoľko faktorov, pričom jedným z nich je napríklad kvalitná voľnočasová infraštruktúra, ktorá prispieva ku kvalite ponúkaných kultúrnych, spoločenských a športových podujatí.

Kvalita života obyvateľov je ovplyvnená nielen prístupom k možnostiam zamestnať sa, ale je ovplyvnená aj dostupnosťou a kvalitou zdravotníckych a sociálnych služieb poskytovaných verejnými a súkromnými subjektmi, v ďalšom kroku sa PHSR zameriava na skvalitnenie infraštruktúry týchto služieb.

Významným prínosom pre obyvateľov a podnikateľské subjekty by mala byť elektronizácia verejnej správy. Tá by podstatne znížila neproduktívny čas strávený vybavovaním úradných záležitostí, a zároveň by eliminovala chybovosť. Ponúka možnosť vybavovať väčšinu potrebných záležitostí bez návštevy obecného alebo iného relevantného úradu, priamo z domu.



Občan alebo podnikateľ, ktorý bude disponovať zaručeným elektronickým podpisom, bude tieto procesy vybavovať prostredníctvom ústredného portálu verejnej správy, ktorý bude jednotným vstupným bodom do systému. Takýto prístup by mal byť efektívnejší, transparentnejší a šetrnejší k času klientov a ich financií.

2.2.1 Opatrenie : Zlepšenie podmienok pre voľnočasové aktivity v oblasti športu

- Aktivita: 2.2.1.1 Výstavba multifunkčného ihriska
- Aktivita: 2.2.1.2 Výstavba nových šatní v areáli futbalového ihriska
- Aktivita: 2.2.1.3 Podpora a rozvoj TJ Sokol Brezovica
- Aktivita: 2.2.1.4 Doplnenie športových zariadení pre posilňovňu
- Aktivita: 2.2.1.5 Podpora stolnotenisového klubu
- Aktivita: 2.2.1.6 Budovanie a značenie cyklotrás

2.2.2 Opatrenie: Udržanie a posilnenie väzieb na tradície v oblasti kultúry spoločenského života

- Aktivita: 2.2.2.1 Uvítanie detí do života
- Aktivita: 2.2.2.2 Uchovávanie ľudových tradícií a podpora dedinského folklórného súboru
- Aktivita: 2.2.2.3 Modernizácia knižničného fondu v obecnej knižnici
- Aktivita: 2.2.2.4 Silvestrovský výstup na Homolku a uvítanie Nového roku
- Aktivita: 2.2.2.5 Brezovický jarmok v spolupráci s poľskou gminou Chorkówka
- Aktivita: 2.2.2.6 Brezovická lica – furmanské preteky
- Aktivita: 2.2.2.7 Výstavy drobných chovateľov a chovateľov poštových holubov

2.2.3 Opatrenie: Dostupnejšia zdravotná starostlivosť a dôstojné starnutie

- Aktivita: 2.2.3.1 Výstavba zdravotného strediska, polyfunkčného objektu
- Aktivita: 2.2.3.2 Aktívne starnutie – poznávacie zájazdy, stretnutia
- Aktivita: 2.2.3.3 Zriadenie denného stacionára pre dôchodcov a ťažko chorých spoluobčanov

2.2.4 Opatrenie: Priblíženie miestnej samosprávy občanovi

- Aktivita: 2.2.4.1 Elektronizácia verejnej správy
- Aktivita: 2.2.4.2 Vzdelávanie zamestnancov obce



Prioritná oblasť: ŽIVOTNÉ PROSTREDIE

3. Globálny cieľ: Zdravé životné prostredie so zelenými zónami oddychu

3.1 Špecifický cieľ: Kvalitnejšie ekosystémové služby

Jedným z hlavných faktorov rozvoja miestnej ekonomiky a zvyšovania jej konkurencieschopnosti je zabezpečenie udržateľného a efektívneho využívania potenciálu prírodných zdrojov. Takýto prístup prispieva k sekundárnej zamestnanosti a výrazným spôsobom najmä k ochrane a šetreniu prírodných zdrojov.

Environmentálnu infraštruktúru považuje väčšina investorov za samozrejmosť. Jej absencia alebo nedostatky robia región menej atraktívnym.

V súčasnosti sa ukazuje, že využívaním zelenej infraštruktúry a systematickým posilňovaním prírodných procesov pri priestorovom plánovaní sa z prírody získavajú ekologické, ekonomické a sociálne prínosy. Zelenou infraštruktúrou je možné nahradiť napr. aj budovanie ochrannej infraštruktúry proti povodňam.

Zelená infraštruktúra môže byť lacnejšou alternatívou zdravého a bezpečného prostredia. Zelené priestranstvá podporujúce biologickú rozmanitosť - biodiverzitu, majú mnoho výhod, vytvárajú atraktívne prostredie pre oddych a prácu, dobre pôsobia na zdravie, poskytujú úkryt pred letnými horúčavami a prinášajú sociálne výhody, akými sú nové pracovné príležitosti.

Prvky zelenej infraštruktúry, akými sú zelené strechy, parky a aleje, prispievajú k ochrane ľudského zdravia, riešeniu sociálnych problémov, šetreniu energiou a uľahčujú odtok vody. Obec Brezovica využitím prvkov zelenej infraštruktúry prispeje k zvýšeniu kvality ekosystémových služieb.

Severovýchod Slovenska má veľký kultúrny a prírodný potenciál. Podstatný význam v rámci prírodného potenciálu majú minerálne pramene. Na Slovensku je približne 1500 minerálnych prameňov, ktoré sú zdrojmi pre život potrebných látok obsiahnutých v prírodných, liečivých a stolových vodách. Obec Brezovica plánuje umožniť svojim obyvateľom opätovne využívať prameň Kvašná voda, ktorý môže prispieť k vyššej atraktívnosti obce

3.1.1 Opatrenie: Lepší ekosystémový prístup

Aktivita: 3.1.1.1 Budovanie oddychových zón a parkov

Aktivita: 3.1.1.2 Systémová údržba zelene v obci a na cintoríne

Aktivita: 3.1.1.3 Revitalizácia prameňa Kvašná voda



3.2 Špecifický cieľ: Udržateľná environmentálna infraštruktúra

V hierarchii nakladania s odpadmi je predchádzanie vzniku odpadov na prvom mieste.

Podľa programu predchádzania vzniku odpadu v rámci SR je dôležitý posun od materiálového zhodnocovania odpadov k predchádzaniu ich vzniku. V tejto oblasti je preto dôležité zvyšovanie environmentálneho povedomia a informovanosti.

Obec Brezovica má záujem podporiť výstavbou zberného dvora triedený zber komunálnych odpadov. V rámci svojich možností podporí aj domáce kompostovanie biologického odpadu s cieľom používania vzniknutého kompostu v záhradách. Domáce kompostovanie je považované za predchádzanie vzniku odpadu a nie je považované za nakladanie s odpadmi. Je to prirodzený aeróbný biochemický proces, pri ktorom vzniká organické hnojivo.

Z dôvodu plnenia záväzkov SR vyplývajúcich zo Zmluvy o pristúpení SR k EÚ a zo záväzkov vyplývajúcich zo smernice 91/271/EHS je potrebné, aby SR dobudovala infraštruktúru v oblasti odvádzania a čistenia komunálnych odpadových vôd ako základnej environmentálnej služby

Toto opatrenie má nepriamy vplyv na vytváranie podmienok pre investovanie a rozvoj podnikateľských aktivít s následnou možnosťou vytvárania pracovných miest, vrátane „zelených“ pracovných miest.

Preventívne opatrenia na ochranu pred povodňami predstavujú realizáciu technických opatrení a úprav priamo na vodných tokoch, ako aj netechnických opatrení (napr. využitím zelenej infraštruktúry v krajine) v povodiach zameraných na spomalenie odtoku vôd z povodia do vodných tokov. Opatrenia budú realizované v súlade so zákonom o ochrane pred povodňami, ktorým je transponovaná smernica 2007/60/ES.

Prípadné využitie zelenej infraštruktúry prispeje nielen k zmierneniu dôsledkov zmeny klímy a k protipovodňovej ochrane, ale aj k ochrane biodiverzity. Uvedené aktivity vyžadujú zapojenie kľúčových subjektov pri riešení otázky ochrany prírody (vlastníci a užívatelia pozemkov), ako aj podporu verejnosti. Potrebné je zohľadniť národnú legislatívu, stratégie a špecifické priority ochrany prírody a krajiny.

Obec má fungujúci dobrovoľný hasičský zbor, ktorý plní úlohy súvisiace vykonávaním záchranných prác pri živelných pohromách a iných mimoriadnych udalostiach

Environmentálne prijateľnou rekonštrukciou hasičskej zbrojnice, ktorú obec plánuje v rámci investičných aktivít v rokoch 2016 - 2020 obec podporí jeden z prvkov bezpečnosti dôležitý pre obyvateľov pri vzniku environmentálneho rizika (požiar, povodeň).



Európska rada na zasadnutí 20. a 21. marca 2014 zdôraznila, že krajiny Európskej únie považujú znižovanie spotreby energie a obmedzenie jej plytvania za čoraz dôležitejšie aj z hľadiska energetickej závislosti. V rámci európskej politiky bol stanovený na rok 2020 cieľ znížiť v krajinách EÚ ročnú spotrebu energie v Únii o 20 %. Opatrenia na zníženie energetickej náročnosti prispievajú k dosiahnutiu udržateľných dodávok energie, znižovaniu emisií skleníkových plynov, zlepšeniu bezpečnosti dodávok a zníženiu nákladov na dovoz zároveň podporujú konkurencieschopnosť jednotlivých ekonomík.

Aktivity obce Brezovica v rámci zvyšovania energetickej efektívnosti verejných budov budú zamerané na zlepšenie tepelno-technických vlastností budov, zavádzanie inovatívnych technológií v oblasti vykurovania s využitím obnoviteľných zdrojov energie, čoho priamym výstupom budú nízkoenergetické budovy. Aktivity vykonané v rámci tohto opatrenia budú environmentálne prijateľné, v súlade so Smernicou o energetickej hospodárnosti budov (2002/91/ES vs. 2010/31/EU).

3.2.1 Opatrenie: Obmedzenie znehodnocovania územia nelegálnymi skládkami investovaním do sektora odpadového hospodárstva

Aktivita: Zvyšovanie environmentálneho vedomia verejnosti o predchádzaní vzniku odpadov, triedenom zbere odpadov a zhodnocovaní odpadov

Aktivita: Výstavba zberného dvora

Aktivita: Dobudovanie kanalizácie

3.2.2 Opatrenie: Prevencia environmentálnych rizík

Aktivita: 3.2.2.1 Úpravy vodných tokov a priľahlých plôch

Aktivita: 3.2.2.2 Pomoc občanom pri mimoriadnych situáciách

3.2.3 Opatrenie: Zlepšovanie energetickej efektívnosti budov

Aktivita: 3.2.3.1 Rekonštrukcia hasičskej zbrojnice

Aktivita: 3.2.3.2 Rekonštrukcia obecného úradu

Aktivita: 3.2.3.3 Rekonštrukcia domu smútku



5 PROGRAMOVÁ ČASŤ

Prioritná oblasť	Opatrenie	Aktivita
Hospodárstvo	1.1.1 Vytvorenie priaznivých podmienok pre podnikanie, napríklad aj prostredníctvom koncepcie sociálneho podnikania	1.1.1.1 Rekonštrukcia kaštieľov a kúrie s cieľom vytvorenia pracovných príležitostí
		1.1.1.2 Zhodnotenie existujúceho potenciálu pre vidiecky cestovný ruch a lepší marketing

Prioritná oblasť	Opatrenie	Aktivita
Sociálna (služby)	2.1.1 Lepšia dostupnosť	2.1.1.1 Rekonštrukcia a výstavba miestnych komunikácií v existujúcich lokalitách bývania, ako aj v plánovanej lokalite IBV
		2.1.1.2 Výstavba miestneho chodníka
		2.1.1.3 Výstavba cyklotrás
		2.1.1.4 Oprava mosta
		2.1.1.5 Doplnenie dopravného značenia v obci
	2.1.2 Bezpečnejšie a kvalitnejšie bývanie	2.1.2.1 Inštalácia bezpečnostného kamerového systému – monitorovanie verejných priestorov
		2.1.2.2 Modernizácia a rozširovanie verejného osvetlenia
		2.1.2.3 Výstavba inžinierskych sietí v plánovaných lokalitách IBV
		2.1.2.4 Vysporiadanie pozemkov a následné vytýčenie nových stavebných parciel pre výstavbu rodinných domov
		2.1.2.5 Výstavba nájomných bytových domov
	2.2.1 Zlepšenie podmienok pre voľnočasové aktivity v oblasti športu	2.2.1.1 Výstavba multifunkčného ihriska
		2.2.1.2 Výstavba nových šatní v areáli futbalového ihriska
		2.2.1.3 Podpora a rozvoj TJ Sokol Brezovica
		2.2.1.4 Doplnenie športových zariadení pre posilňovňu
		2.2.1.5 Podpora stolnotenisového klubu
		2.2.1.6 Budovanie a značenie cyklotrás
	2.2.2 Udržanie a posilnenie väzieb na tradície v oblasti kultúry a spoločenského života	2.2.2.1 Uvítanie detí do života
		2.2.2.2 Uchovávanie ľudových tradícií a podpora dedinského folklórneho súboru
		2.2.2.3 Modernizácia knižničného fondu v obecnej knižnici
		2.2.2.4 Silvestrovský výstup na Homolku a uvítanie Nového roku
		2.2.2.5 Brezovický jarmok v spolupráci s poľskou gminou Chorkówka
		2.2.2.6 Brezovická lica – furmanské preteky
		2.2.2.7 Výstavy drobnochovateľov a chovateľov poštových holubov
		2.2.3.1 Výstavba zdravotného strediska, polyfunkčného objektu



	2.2.3 Dostupnejšia zdravotná starostlivosť a dôstojné starnutie	2.2.3.2 Aktívne starnutie – poznávacie zájazdy, stretnutia
		2.2.3.3 Zriadenie denného stacionára pre dôchodcov a ťažko chorých spoluobčanov
	2.2.4 Priblíženie miestnej samosprávy občanovi	2.2.4.1 Elektronizácia verejnej správy
		2.2.4.2 Vzdelávanie zamestnancov obce

Prioritná oblasť	Opatrenie	Aktivita
Životné prostredie	3.1.1 Lepší ekosystémový prístup	3.1.1.1 Budovanie oddychových zón a parkov
		3.1.1.2 Systémová údržba zelene v obci a na cintoríne
		3.1.1.3 Revitalizácia prameňa Kvašná voda
	3.2.1 Obmedzenie znehodnocovania územia nelegálnymi skládkami investovaním do sektora odpadového hospodárstva	3.2.1.1 Zvyšovanie environmentálneho vedomia verejnosti o predchádzaní vzniku odpadov, triedenom zbere odpadov a zhodnocovaní odpadov
		3.2.1.2 Výstavba zberného dvora
		3.2.1.3 Dobudovanie kanalizácie
	3.2.2 Prevencia environmentálnych rizík	3.2.2.1 Úpravy vodných tokov a priľahlých plôch
		3.1.3.2 Pomoc občanom pri mimoriadnych situáciách
	3.2.3 Zlepšovanie energetickej efektívnosti budov	3.2.3.1 Rekonštrukcia hasičskej zbrojnice
		3.2.3.2 Rekonštrukcia obecného úradu
		3.2.3.3 Rekonštrukcia domu smútku



5.1 Ukazovatele

PRIORITNÁ OBLASŤ HOSPODÁRSTVO				
Typ ukazovateľa	Ukazovateľ	Merná jednotka	Východisková hodnota	Cieľová hodnota
			Rok 2015	Rok 2023
Opatrenie: 1.1Vytvorenie priaznivých podmienok pre podnikanie, napríklad aj prostredníctvom koncepcie sociálneho podnikania				
Aktivita 1.1.1.1 Rekonštrukcia kaštieľov a kúrie s cieľom vytvorenia pracovných príležitostí				
	Zrekonštruované budovy	počet	0	
Aktivita: 1.1.1.2 Zhodnotenie existujúceho potenciálu pre vidiecky cestovný ruch a lepší marketing				
	Nové produkty cestovného ruchu	počet	0	

PRIORITNÁ OBLASŤ SOCIÁLNA (SLUŽBY)				
Typ ukazovateľa	Ukazovateľ	Merná jednotka	Východisková hodnota	Cieľová hodnota
			Rok 2015	Rok 2023
Opatrenie: 2.1 Lepšia dostupnosť				
Aktivita: 2.1.1.1 Rekonštrukcia a výstavba miestnych komunikácií v existujúcich lokalitách bývania, ako aj v plánovanej lokalite				
	Zrekonštruované miestne komunikácie	m ²	0	
	Novovybudované miestne komunikácie	m ²	0	
Aktivita: 2.1.1.2 Výstavba miestneho chodníka				
	Novovybudovaný miestny chodník	m ²	0	
Aktivita: 2.1.1.3 Výstavba cyklotrás				
	Novovybudované cyklotrasy	m ²		
Aktivita: 2.1.1.4 Oprava mosta				
	Zrekonštruovaný most	počet	0	1
Aktivita: 2.1.1.5 Doplnenie dopravného značenia v obci				
	Doplnené dopravné značenia	počet		
Opatrenie: 2.1.2 Bezpečnejšie a bývanie				
Aktivita: 2.1.2.1 Inštalácia bezpečnostného kamerového systému – monitorovanie verejných priestorov				
	Bezpečnostný kamerový systém	počet	0	1
Aktivita: 2.1.2.2 Modernizácia a verejného osvetlenia				
	Zmodernizované verejné osvetlenie	počet	0	1
Aktivita: 2.1.2.3 Výstavba inžinierskych sietí v plánovaných lokalitách IBV				
	Novovybudované inžinierske siete	m	0	
Aktivita: 2.1.2.4 Vysporiadanie pozemkov a následné vytýčenie nových stavebných parciel pre výstavbu rodinných domov				
	Nové pozemky na výstavu rodinných domov	m ²		
Aktivita: 2.1.2.5 Výstavba nájomných bytových domov				
	Nové nájomné byty	počet		
Opatrenie 2.2.1 Zlepšenie podmienok pre voľnočasové aktivity v oblasti športu				
Aktivita: 2.2.1.1 Výstavba multifunkčného ihriska				
	Nové multifunkčné ihrisko	počet	0	1
Aktivita: 2.2.1.2 Výstavba nových šatní v areáli futbalového ihriska				
	Nové obslužné priestory (areál futbalového ihriska)	m ²	0	
Aktivita: 2.2.1.3 Podpora a rozvoj TJ Brezovica				
	Poskytnuté dotácie	eur		
Aktivita: 2.2.1.4 Doplnenie športových zariadení pre posilňovňu				



	Nové stroje pre posilňovňu	kusov	0	
Aktivita: 2.2.1.5 Podpora stolnotenisového klubu				
	Poskytnuté dotácie	eur	0	
Opatrenie 2.2.2 Udržanie a posilnenie väzieb na tradície v oblasti kultúry a spoločenského života				
Aktivita: 2.2.2.1 Uvítanie detí do života				
Aktivita: 2.2.2.2 Uchovávanie ľudových tradícií a podpora dedinského folklórneho súboru				
	Poskytnuté dotácie	eur	0	
Aktivita: 2.2.2.3 Modernizácia knižničného fondu v obecnej knižnici				
	Zakúpené knihy	počet	0	
Aktivita: 2.2.2.4 Silvestrovský výstup na Homolku a uvítanie Nového roku				
	Podujatie	počet	0	8
Aktivita: 2.2.2.5 Brezovický jarmok v spolupráci s poľskou gminou Chorkówka				
	Podujatie	počet	0	4
Aktivita: 2.2.2.6 Brezovická lica – furmanské preteky				
	Podujatie	počet	0	8
Aktivita: 2.2.2.7 Výstavy drobnochovateľov a chovateľov poštových holubov				
	Podujatie	počet	0	8
Opatrenie 2.2.3 Opatrenie: Dostupnejšia zdravotná starostlivosť a dôstojné starnutie				
Aktivita: 2.2.3.1 Výstavba zdravotného strediska, polyfunkčného objektu				
	Nové zdravotné stredisko	počet	0	1
Aktivita: 2.2.3.2 Aktívne starnutie – poznávacie zájazdy, stretnutia				
	Zájazdy a stretnutia	počet	0	5
Aktivita: 2.2.3.3 Zriadenie denného stacionára pre dôchodcov a ťažko chorých spoluobčanov				
	Alternatívne služby ku sociálnym službám	počet	0	1
Opatrenie 2.2.4 Opatrenie: Priblíženie miestnej samosprávy občanovi				
Aktivita: 2.2.4.1 Elektronizácia verejnej správy				
	Elektronický prístup k verejnej správe	počet	0	1
Aktivita: 2.2.4.2 Vzdelávanie zamestnancov obce				
	Počet vyškolených zamestnancov	počet	0	5

PRIORITNÁ ŽIVOTNÉ PROSTREDIE				
Typ ukazovateľa	Ukazovateľ	Merná jednotka	Východisková hodnota	Cieľová hodnota
			Rok 2015	Rok 2023
Opatrenie: 3.1.1 Lepší ekosystémový prístup				
Aktivita: 3.1.1 Budovanie oddychových zón a parkov				
	Oddychové zóny a parky	počet	0	2
Aktivita: 3.1.1.2 Systémová údržba zelene v obci a na cintoríne				
	Údržba a úpravy zelene	počet	0	8
Aktivita: 3.1.1.3 Revitalizácia prameňa Kvašná voda				
	Obnovený prameň	počet	0	1
Opatrenie: 3. 2.1 Obmedzenie znehodnocovania územia nelegálnymi skládkami investovaním do sektora odpadového hospodárstva				
Aktivita: 3.2.1.1 Zvyšovanie environmentálneho vedomia verejnosti o predchádzaní vzniku odpadov, triedenom zbere odpadov a zhodnocovaní odpadov				



	Školiace aktivity	počet	0	3
Aktivita: 3.2.1.2 Výstavba zberného dvora				
	Nový zberný dvor	počet	0	1
Aktivita: 3.2.1.3 Dobudovanie kanalizácie				
	Nová kanalizácia	m	0	
Opatrenie: 3.2.2 Prevencia environmentálnych rizík				
Aktivita 3.2.2.1 Úpravy vodných tokov a príľahlých plôch				
	Upravené vodné toky	m	0	
Aktivita 3.2.2 Pomoc občanom pri mimoriadnych situáciách				
	Poskytnutá pomoc	eur	0	
Opatrenie 3.2.3 Zlepšovanie energetickej efektívnosti budov				
Aktivita: 3.2.3.1 Rekonštrukcia hasičskej zbrojnice				
	Zrekonštruovaná plocha	m ²	0	
Aktivita: 3.2.3.2 Rekonštrukcia obecného úradu				
	Zrekonštruovaná plocha	m ²	0	
Aktivita: 3.2.3.3 Rekonštrukcia domu smútku				
	Zrekonštruovaná plocha	m ²	0	



6 REALIZAČNÁ ČASŤ

Akčný plán prioritnej oblasti: HOSPODÁRSTVO			
Aktivita	Termín (rok/roky)	Predpokladané výdavky v €	Financovanie
Opatrenie: 1.1.1 Vytvorenie priaznivých podmienok pre podnikanie, napríklad aj prostredníctvom koncepcie sociálneho podnikania			
1.1.1.1 Rekonštrukcia kaštieľov a kúrie s cieľom vytvorenia pracovných príležitostí	2016-2023	1 195 000€	
1.1.1.2 Zhodnotenie existujúceho potenciálu pre vidiecky cestovný ruch a marketing			

Akčný plán prioritnej oblasti: SOCIÁLNA (SLUŽBY)			
Aktivita	Termín (rok/roky)	Predpokladané výdavky v €	Financovanie
Opatrenie: 2.1.1 Lepšia dostupnosť			
2.1.1.1 Rekonštrukcia a výstavba miestnych komunikácií v existujúcich lokalitách bývania, ako aj v plánovanej lokalite	2016-2023	300 000€	
2.1.1.2 Výstavba miestneho chodníka	2017-2020	30 000€	
2.1.1.3 Výstavba cyklotrás	2017-2023	80 000€	
2.1.1.4 Oprava mosta	2017-2020	90 000€	
2.1.1.5 Doplnenie dopravného značenia v obci	2016-2023	20 000€	
Opatrenie: 2.1.2 Bezpečnejšie a bývanie			
2.1.2.1 Inštalácia bezpečnostného kamerového systému – monitorovanie verejných priestorov	2016-2020	15 000€	
2.1.2.2 Modernizácia a verejného osvetlenia	2016-2023	250 000€	
2.1.2.3 Výstavba inžinierskych sietí v plánovaných lokalitách IBV	2017-2023	100 000€	
2.1.2.4 Vysporiadanie pozemkov a následné vytýčenie nových stavebných parciel pre výstavbu rodinných domov	2016-2023	150 000€	
2.1.2.5 Výstavba nájomných bytových domov	2018-2023	800 000€	
Opatrenie 2.2.1 Zlepšenie podmienok pre voľnočasové aktivity v oblasti športu			
2.2.1.1 Výstavba multifunkčného ihriska	2017-2023	60 000€	
2.2.1.2 Výstavba nových šatní v areáli futbalového ihriska	2017-2023	100 000€	
2.2.1.3 Podpora a rozvoj TJ Brezovica			
2.2.1.4 Doplnenie športových zariadení pre posilňovňu			
2.2.1.5 Podpora stolnotenisového klubu			
Opatrenie 2.2.2 Udržanie a posilnenie väzieb na tradície v oblasti kultúry a spoločenského života			
2.2.2.1 Uvítanie detí do života			
2.2.2.2 Uchovávanie ľudových tradícií a podpora dedinského folklórneho súboru			
2.2.2.3 Modernizácia knižničného fondu v obecnej knižnici			



2.2.2.4 Silvestrovský výstup na Homolku a uvítanie Nového roku			
2.2.2.5 Brezovický jarmok v spolupráci s poľskou gminou Chorkówka			
2.2.2.6 Brezovická lica – furmanské preteky			
2.2.2.7 Výstavy drobnochovateľov a chovateľov poštových holubov			
Opatrenie 2.2.3 Dostupnejšia zdravotná starostlivosť a dôstojné starnutie			
2.2.3.1 Výstavba zdravotného strediska, polyfunkčného objektu	2016-2023	400 000€	
2.2.3.2 Aktívne starnutie – poznávacie zájazdy, stretnutia			
2.2.3.3 Zriadenie denného stacionára pre dôchodcov a ťažko chorých spoluobčanov			
Opatrenie 2.2.4 Príbliženie miestnej samosprávy občanovi			
2.2.4.1 Elektronizácia verejnej správy			
2.2.4.2 Vzdelávanie zamestnancov obce			

Akčný plán prioritnej oblasti: ŽIVOTNÉ PROSTREDIE			
Aktivita	Termín (rok/roky)	Predpokladané výdavky v €	Financovanie
Opatrenie 3.1.1 Lepší ekosystémový prístup			
3.1.1.1 Budovanie oddychových zón a parkov	2017-2023	50 000€	
3.1.1.2 Systémová údržba zelene v obci a na cintoríne			
3.1.1.3 Revitalizácia prameňa Kvašná voda	2017	6 000€	
Opatrenie 3.2.1 Obmedzenie znehodnocovania územia nelegálnymi skládkami investovaním do sektora odpadového hospodárstva			
3.2.1.1 Zvyšovanie environmentálneho vedomia verejnosti o predchádzaní vzniku odpadov, triedenom zbere odpadov a zhodnocovaní odpadov			
3.2.1.2 Výstavba zberného dvora	2016-2023	500 000€	
3.2.1.3 Dobudovanie kanalizácie	2016	10 000€	
Opatrenie 3.2.2 Prevencia environmentálnych rizík			
3.2.2.1 Úpravy vodných tokov a priľahlých plôch	2016- 2023	100 000€	
3.1.3.2 Pomoc občanom pri mimoriadnych situáciách			
Opatrenie 3.2.3 Zlepšovanie energetickej efektívnosti budov			
3.2.3.1 Rekonštrukcia hasičskej zbrojnice	2016- 2023	100 000€	
3.2.3.2 Rekonštrukcia obecného úradu	2016- 2023	110 000€	
3.2.3.3 Rekonštrukcia domu smútku	2016- 2023	110 000€	



7 Záver

Program hospodárskeho a sociálneho rozvoja obce Brezovica predstavuje strednodobý plánovací dokument.

Globálny ciele a špecifické ciele boli stanovené na základe odborných analýz a identifikovaných potrieb s cieľom vytvoriť podmienky pre zvyšovanie kvality života obyvateľov, a to prostredníctvom cielene nasmerovaných intervencií do definovaných oblastí rozvoja a zabezpečiť tak rozvoj miestnej ekonomiky a rast konkurencieschopnosti.

Realizácia programu bude priebežne monitorovaná a hodnotená s ohľadom na výsledky a dopad realizovaných intervencií.



8 Použité zdroje

1. Štatistický úrad SR
2. Zákon č. 539/2008 Z.z. o podpore regionálneho rozvoja, v znení neskorších predpisov
3. Zákon č. 369/1990 Z.z. o obecnom zriadení, v znení neskorších predpisov
4. Koncepcia územného rozvoja Slovenska 2001
5. Program hospodárskeho a sociálneho rozvoja Prešovského samosprávneho kraja
6. Národná stratégia regionálneho rozvoja SR 2010
7. Stratégia Európa 2020
8. Integrovaný regionálny operačný program