PROGRAM HOSPODÁRSKEHO A SOCIÁLNEHO ROZVOJA OBCE ĎAČOV

2017-2023

Obsah

1 Sociálno-ekonomická analýza a identifikácia 5
1.1 Popis obce a základné geografické údaje 5
1.1.1 Geografické vymedzenie hraníc územia obce 7
1.2 Historický vývoj obce 11
1.3 Sociálno-demografická analýza 14
1.3.1 Národnostné zloženie obyvateľov obce 19
1.3.2 Náboženská štruktúra obyvateľstva 20
1.3.3 Vzdelanostná štruktúra obyvateľov 21
1.4 Obyvateľstvo – miera ekonomickej aktivity 22
1.4.1 Nezamestnanosť 27
1.5 Občianska a technická vybavenosť 28
1.5.1 Kultúra 30
1.5.2 Šport 30
1.5.3 Školstvo 30
1.5.4 Zdravotné a sociálne služby 31
1.5.5 Cestná infraštruktúra 36
1.5.6 Energetika 37
1.5.7 Rádiokomunikácie a telekomunikácie 38
1.5.8 Zásobovanie plynom 38
1.5.9 Zásobovanie teplom 38
1.5.10 Vodné hospodárstvo, kanalizácia 39
1.5.11 Odpadové hospodárstvo 39
1.6 Analýza hospodárskeho rozvoja 39
2 SWOT analýza 41
3 Strategická časť 43
4 Programová časť 46
5 Realizačná časť 50
5.1 Organizačné zabezpečenie plnenia 50
5.2 Komunikačná stratégia 52
5.3 Monitorovanie a hodnotenie 52
5.4 Akčný plán 53
6 Finančná časť 57
6.1 Indikatívny finančný plán na celú realizáciu PHSR obce 62
7 Záver 64
8 Prílohy 65
8.1 Finančný rámec pre realizáciu PHSR obce Ďačov 65

Tabuľka 1 Prehľad výmery územia obce 9
Tabuľka 2 Prehľad počtu obyvateľov obce Ďačov 14
Tabuľka 3 Prehľad pohybu obyvateľstva obce 15
Tabuľka 4 Sobášnosť/rozvodovosť v obci 16
Tabuľka 5 Veková štruktúra obyvateľstva obce Ďačov 17
Tabuľka 6 Vekové zloženie obyvateľov obce pri rozdelení podľa pohlavia 18
Tabuľka 7 Národnostná štruktúra obyvateľstva obce Ďačov 19
Tabuľka 8 Zastúpenie vierovyznaní v obci Ďačov 20
Tabuľka 9 Prehľad najvyššie dosiahnutého vzdelania obyvateľov obce 21
Tabuľka 10 Prehľad študijných odborov vysokoškolsky vzdelaného obyvateľstva obce Ďačov 22
Tabuľka 11 Rozdelenie obyvateľov obce na ekonomicky aktívne a závislé osoby 22
Tabuľka 12 Rozdelenie ekonomicky aktívnych obyvateľov obce Ďačov podľa postavenia v zamestnaní 23
Tabuľka 13 Prehľad odvetví ekonomickej činnosti obyvateľov obce Ďačov 24
Tabuľka 14 Vývoj počtu a štruktúra podnikateľských subjektov 26
Tabuľka 15 Prehľad počtu evidovaných uchádzačov o zamestnanie z obce Ďačov 27
Tabuľka 16 Prehľad nezamestnanosti v okrese Sabinov 28
Tabuľka 17 Prehľad verejných inštitúcii na území obce Ďačov 29
Tabuľka 18 Organizácie v obci 29
Tabuľka 19 Prehľad školských zariadení v obci Ďačov 30
Tabuľka 20 Poskytovatelia sociálnych služieb 32
Tabuľka 21 Prehľad dlhodobého majetku vo vlastníctve účtovnej jednotky alebo v správe účtovnej jednotky 39
Tabuľka 22 Výsledky hospodárenia obce za rok 2015 40
Tabuľka 23 Prehľad investičných aktivít v obci za posledných 5 rokov – 2010 až 2015 40
Tabuľka 24 SWOT analýza 41
Tabuľka 25 Prehľad priority, špecifických cieľov a opatrení - priorita 1 45
Tabuľka 26 Prehľad priority, špecifických cieľov a opatrení - priorita 2 45
Tabuľka 27 Prehľad priority, špecifických cieľov a opatrení - priorita 3 45
Tabuľka 28 Súhrnný prehľad opatrení, aktivít a ukazovateľov 46
Tabuľka 29 Plán hodnotenia a monitorovania 53
Tabuľka 30 Akčný plán na dva roky 2017 - 2019 53
Tabuľka 31 Model financovania 57

Graf 1 Rozdelenie pôdneho fondu územia obce Ďačov ... 9
Graf 2 Rozdelenie poľnohospodárskej pôdy ... 10
Graf 3 Rozdelenie nepoľnohospodárskej pôdy ... 10
Graf 4 Vývoj počtu obyvateľov obce Ďačov ... 14
Graf 5 Prehľad vývoja prírastku obyvateľstva ... 15
Graf 6 Vývoj počtu sobášov a rozvodov v obci Ďačov za obdobie od roku 2005 do roku 2015 ... 17
Graf 7 Národnostná štruktúra obce Ďačov ... 19
Graf 8 Náboženské vyznanie zastúpené v obci Ďačov ... 20
Graf 9 Vývoj počtu evidovaných uchádzačov o zamestnanie z obce Ďačov ... 27

Obrázok 1 Erb a vlajka obce Ďačov 6
Obrázok 2 Väčší erb 6
Obrázok 3 Poloha obce Ďačov v rámci SR 7
Obrázok 4 Poloha obce Ďačov v rámci PSK 7
Obrázok 5 Poloha obce Ďačov v rámci okresu Sabinov 8
Obrázok 6 Situácia obce Ďačov 8
Obrázok 7 Matica zodpovednosti 51

1 Sociálno-ekonomická analýza a identifikácia

1.1 Popis obce a základné geografické údaje

Samosprávny kraj: Prešovský

Okres: Sabinov

Región: Hornotoryský

Prvá písomná zmienka: r. 1349

Počet obyvateľov (r. 2015): 745

Rozloha (r. 2015): 10751650 m^2

Symboly obce

Obecné zastupiteľstvo prijalo erb a vlajku obce Ďačov dňa 22.07.1998. Jeho autormi sú Jozef Petrovič, Kvetoslava Hanzová a Dragica Vrtelová. Predlohou bola pečať s baníckym motívom z roku 1787.

Opis erbu:

V modrom štíte na striebornej pažiti je naklonený strieborný, zlatoodetý a obutý baník v zlatej kapucni, kopajúci strieborným čakanom na zlatej rukoväti strieborné skaly vyrastajúce z pravého okraja štítu.

Vo väčšom erbe obce Ďačov stoja za štítom ako heraldickí nosiči sprava zlatovlasý, zlatonimbý, striebrokrídly, modro prepásaný archanjel Michal v zlatom brnení s červeným plamenným mečom v pravici, zľava zlatonimbá Panna Mária v zlatom rúchu a modrom plášti, na hrudi s červeným horiacim srdcom.

Z roku 1787 zachovaný odtlačok pečatidla obce Ďačov s vyobrazením baníka s čakanom je veľmi zaujímavým motívom, pretože baníctvo sa na území Šariša vyskytovalo veľmi zriedka. V okolí obce sa nepodarilo zistiť výskyt bane alebo lomu. Napriek tomu motív obecnej pečate v minulosti vždy vychádzal z miestnych špecifík a zvláštností.

Zdroj: Heraldický register, OcÚ

Obrázok 1 Erb a vlajka obce Ďačov



Zdroj: Heraldický register

Obrázok 2 Väčší erb

Zdroj: OcÚ

1.1.1 Geografické vymedzenie hraníc územia obce

Obec Ďačov leží na Východnom Slovensku, v Prešovskom samosprávnom kraji, v okrese Sabinov. Od okresného mesta Sabinov je obec Ďačov vzdialená približne 15km na severozápad a nachádza sa v bezprostrednej blízkosti mesta Lipany. Ďačov sa nachádza v severozápadnej časti Šarišskej vrchoviny v doline západného povodia rieky Torysa. Nadmorská výška v strede obce predstavuje 420m n. m. a v chotári 382-802 m n. m..

Zdroj: e-obce.sk, OcÚ

Obrázok 3 Poloha obce Ďačov v rámci SR

Zdroj: vlastné spracovanie

Obrázok 4 Poloha obce Ďačov v rámci PSK

Zdroj: vlastné spracovanie

Obrázok 5 Poloha obce Ďačov v rámci okresu Sabinov

Zdroj: vlastné spracovanie

Obrázok 6 Situácia obce Ďačov

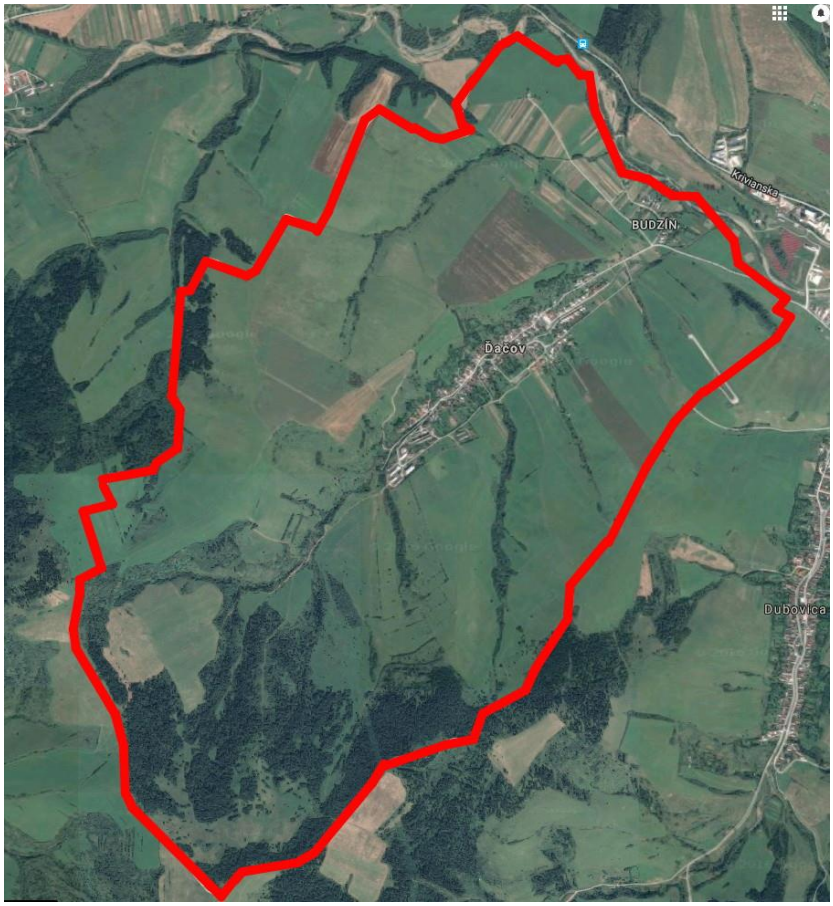

Zdroj: vlastné spracovanie

Tabuľka 1 Prehľad výmery územia obce

2005	2006	2007	2008	2009	2010	2011	2012	2013	2014	2015
Celková výmera územia obce - mesta (v m2)										
10 677 629	10 677 629	10 677 629	10 677 629	10 677 629	10 677 629	10 751 650	10 751 650	10 751 650	10 751 650	10 751 650
Poľnohospodárska pôda - spolu (v m2)										
9 218 096	9 218 811	9 233 069	9 233 069	9 232 922	9 232 289	9 298 861	9 298 300	9 297 712	9 295 841	9 295 231
Poľnohospodárska pôda - orná pôda (v m2)										
3 123 642	3 123 208	3 125 882	3 125 882	3 125 748	3 125 115	3 125 022	3 125 022	3 125 017	3 124 471	3 124 566
Poľnohospodárska pôda - chmeľnica (v m2)										
0	0	0	0	0	0	0	0	0	0	0
Poľnohospodárska pôda - vinica (v m2)										
0	0	0	0	0	0	0	0	0	0	0
Poľnohospodárska pôda - záhrada										
214 816	218 884	218 833	218 833	221 698	224 225	223 972	223 411	223 041	222 916	222 764
Poľnohospodárska pôda - ovocný sad (v m2)										
25 645	21 577	21 577	21 577	18 712	16 185	16 185	16 185	16 185	16 185	16 185
Poľnohospodárska pôda - trvalý trávny porast (v m2)										
5 853 993	5 855 142	5 866 777	5 866 777	5 866 764	5 866 764	5 933 682	5 933 682	5 933 469	5 932 269	5 931 716
Nepoľnohospodárska pôda - spolu										
1 459 533	1 458 818	1 444 560	1 444 560	1 444 707	1 445 340	1 452 789	1 453 350	1 453 938	1 455 809	1 456 419
Nepoľnohospodárska pôda - lesný pozemok (v m2)										
0	0	0	0	0	0	0	0	0	0	0
Nepoľnohospodárska pôda - vodná plocha (v m2)										
80 190	80 190	80 758	78 490	75 365	75 365	75 365	75 365	75 016	75 016	75 016
Nepoľnohospodárska pôda - zastavaná plocha a nádvorie (v m2)										
358 813	359 223	355 396	355 396	355 758	353 457	353 826	354 487	355 031	355 907	356 353
Nepoľnohospodárska pôda - ostatná plocha (v m2)										
1 020 530	1 019 405	1 008 406	1 010 674	1 013 584	1 016 518	1 023 598	1 023 498	1 023 891	1 024 886	1 025 050

Zdroj: ŠÚ SR

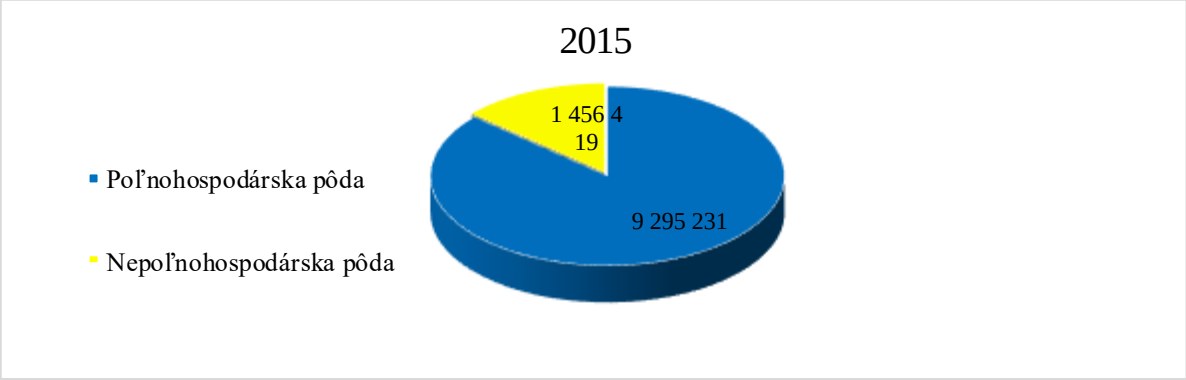

Graf 1 Rozdelenie pôdneho fondu územia obce Ďačov

Zdroj: ŠÚ SR

Graf 2 Rozdelenie poľnohospodárskej pôdy

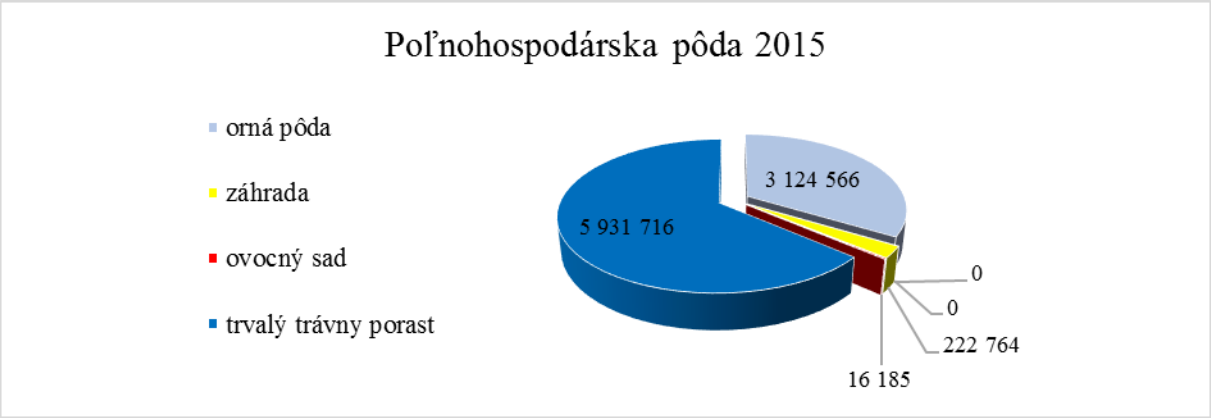

Zdroj: ŠÚ SR

Graf 3 Rozdelenie nepoľnohospodárskej pôdy

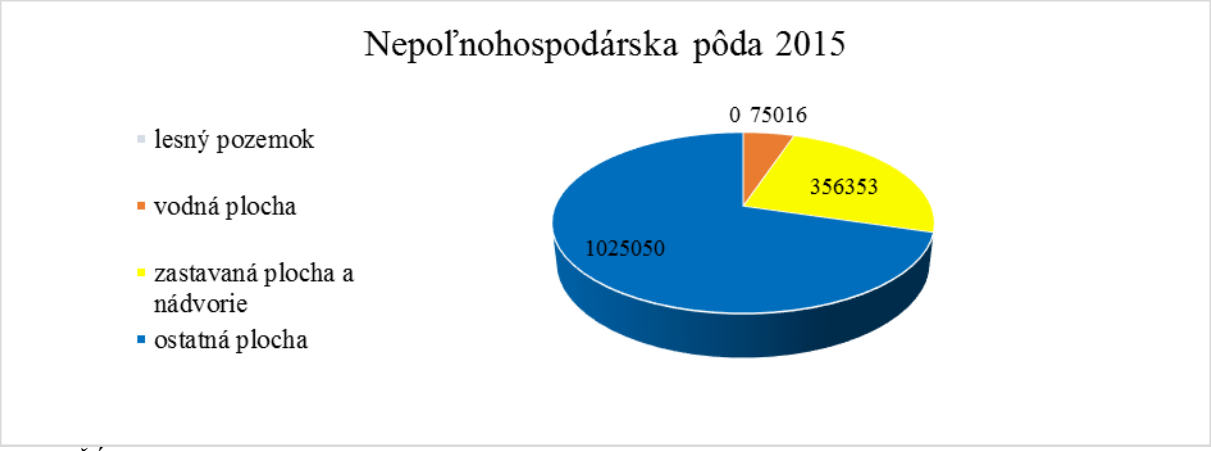

Zdroj: ŠÚ SR

86% územia obce Ďačov je tvorené poľnohospodárskou pôdou. Z poľnohospodárskej pôdy tvorí najväčšiu časť trvalo trávny porast, ktorý zaberá 64% poľnohospodárskej pôdy a 55% celkového územia obce Ďačov. 34% poľnohospodárskej pôdy zaberá orná pôda (29% celkového územia). 2% poľnohospodárskej pôdy tvoria záhrady a zvyšok ovocné sady. V obci Ďačov sa nenachádzajú chmeľnice ani vinice.

Najväčšiu časť nepoľnohospodárskej pôdy tvorí ostatná plocha (70% nepoľnohospodárskej pôdy, 10% z celkového územia obce). Ďalej nepoľnohospodársku pôdu tvorí zastavaná plocha a nádvoria (24% nepoľnohospodárskej pôdy, 3% z celkového územia

obce). 5% nepoľnohospodárskej pôdy predstavuje vodná plocha. Na území obce Ďačov sa nenachádza lesný pozemok.

1.2 Historický vývoj obce

Obec bola založená okolo roku 1338. A prvá písomná zmienka o samotnej obci Ďačov je z roku 1349, kedy sa obec spomína pod názvom Zeek. Súčasný názov obce je s najväčšou pravdepodobnosťou odvodený od rodného mena Ďačo, ktorý mohol byť prvým šoltýsom v obci.

Za kráľa Žigmunda (začiatok 15. storočia) kolonizovali Šariš nemeckí kolonisti a Ďačov v tom čase dostal názov Deutschdorf. Od r. 1440 má v správe Ďačov spolu s celým Šarišom Ján Jiskra z Brandýsa. Z tých čias pochádza aj dnešný, pôvodne gotický chrám zasvätený sv. Michalovi - archanjelovi. Táto stavba z poslednej tretiny 13. storočia bola v renesančných časoch a barokových časoch viackrát upravovaná a obnovovaná. V starých spisoch nájdeme aj zmienku o drevenom gr.-kat. kostolíku, ktorý neskôr vyhorel.

Príbuzenskými vzťahmi preberajú v r. 1490 obec Dessewffovci a v r. 1597 Tahyovci. V tom čase sa obyvatelia hlásia ku gréckokatolíckemu a rímskokatolíckemu vyznanie, avšak nemeckí kolonisti prijímajú protestantskú vieru. Roky 1645, 1670, 1673 a 1710 prešli do histórie ako roky, kedy miestne obyvateľstvo pustošil krutý mor a za obeť mu padlo mnoho ľudí. 17. storočie je aj storočím náboženských bojov - obdobím rekatolizácie a reformácie. V r. 1775 bolo v Ďačove 350 obyvateľov, z toho 191 gréckokatolíkov a 159 rímskokatolíkov. Obyvateľstvo bolo slovenské, hovorilo sa šarišským nárečím, len gr.-kat. bohoslužby sa v určitých časových úsekoch slúžili v staroslovenčine.

Pre 19. storočie je charakteristická zlá sociálna situácia, neúrodné roky, časté požiare.

Pred 1. sv. vojnou boli nepriaznivé hospodárske podmienky, ktoré nútili k emigrácií. Aj obec mala niekoľkých emigrantov. 2. sv. vojna obec výrazne nepoškodila, dokonca partizáni v obci sa spomínajú ako ojedinelý jav. Obec bola oslobodená 22. januára 1945. Z obce však mnohí počas vojny narukovali do Popradu a vo vojne padli.

Povojnová história je zachytená na stránkach obecnej kroniky a z jej listov vyčítame rôzne neľahké časy: katastrofálne suchá (1947), povodne (1948, 1958, 1963, 1985 a 1997), extrémne zimy (1979), následkom ktorej boli tzv. uhľové prázdniny.

V r. 1951 je do obce zavedený telefón. V r. 1955 je zavedený elektrický prúd. Spontánne nato si mnoho domácnosti zakúpi rádia, práčky a stroje na rezanie dreva.

12.01.1957 prichádza do obce prvý autobus, aby tak zahájil činnosť autobusovej linky Lipany - Ďačov. V tomto roku sa započalo s výstavbou hasičskej zbrojnice. 28. 02. 1959 dochádza k založeniu JRD v Ďačove

V r. 1960 dochádza k otvoreniu kultúrnej sály a dokončievaniu požiarnej zbrojnice. V r. 1961 je zavedený dedinský rozhlas. K 1. 1. 1967 ich je v obci 17 televízorov.

V obci sa začína s modernou výstavbou. V r. 1965 dochádza k začatiu výstavby predajne a pohostinstva. V r. 1967 je v obci namontované neónové osvetlenie, realizuje sa regulácia potoka, ako významného protipovodňového prvku. V roku 1980 pri sčítaní obyvateľov má Ďačov 712 obyvateľov.

Začiatkom osemdesiatych rokov sa začína s výstavbou materskej škôlky, opravou štátnej cesty z Lipian do Ďačova, opravou kostola. 06.02.1986 bola odovzdaná do užívania materská škôlka. Rok 1989 priniesol nové spoločenské podmienky a tým aj uvoľnenie náboženských pomerov. Významným prejavom aktivity náboženského stavu v obci bolo postavenie kostola pastoračného domu pre rímskokatolíkov v rokoch 1991 - 1992. Tento kostol bol postavený svojpomocne z darov veriacich. Pri sčítaní ľudu v roku 1991 mala obec 706 obyvateľov. V máji 1992 Alena Kochanová, rod. LazorÍková otvára súkromné potraviny na hornom konci dediny.

V závere roku 1996 dochádza v obci ku zmene vykurovania rodinných domov z tradičného vykurovania na vykurovanie zemným plynom. V júni toho istého roka začala dostavba bytovej jednotky pre 7 rodín.

Rok 1996 bol posledným rokom pôsobenia ŠM Lipany, hospodárstvo Ďačov. Od roku 1997 došlo k privatizácii firmou Agrotrend od roku 2003 po odstúpení nájomnej zmluvy FNM s Agrotrendom hospodárstvo odkupuje firma iPH, s.r.o. Rožkovany. Napokon sa roku 2006 konala exekúcia.

Rok 1998 je významný pre obec aj tým, že obecné zastupiteľstvo schvaľuje obecné symboly a to erb obce a vlajku. V tomto istom roku sa obci podarilo dostať do vlastníctva budovu sýpky, z ktorej sa po zrekonštruovaní vybudoval nový kultúrny dom a 31. júl 2004 je dňom slávnostného otvorenia kultúrneho domu.

Zdroj: OcÚ

Kostol sv. Michala v Ďačove

V obci Ďačov sa nachádza Gréckokatolícky ranogotický kostol z prelomu 13. a 14. storočia. Chrám bol vybudovaný na menšej vyvýšenine (433 m n. m.) pravobrežnej terasy miestneho potoka, v centre stredovekej osady Zechev. Dedina neskoršie známa ako Ďačov (v zmysle skrátenia od Ďačov vrch) bola založená osadníkmi zo starších obcí v doline Torysy koncom 13. stor. Ako bolo v stredoveku zvykom, čoskoro po usadení si miestne obyvateľstvo postavilo chrám. O prosperite tohto regiónu v 13. - 14. stor. a bohatstve jeho majiteľov Tekulovcov svedči pomerne rozmerný murovaný kostol s mohutnou vežou. Podľa architektúry sa odhaduje obdobie jeho výstavby na začiatok 14. stor. a podľa archívneho výskumu stál určite už v 30. rokoch 14. stor., keď v miestnej farnosti pôsobil farár Henrich.

Ranogotická stavba pozostávala zo štvorcového presbytéria, sakristie, lode a hranolovej veže. Interiér bol zaklenutý krížovou rebrovou klenbou vo svätyni, rovným stropom v lodi a valenou klenbou v sakristii. Interiér osvetľovali úzke ranogotické okenné otvory. Do chrámu sa vstupovalo portálmi od juhu a od západu. V 17. a 18. stor. bol kostol upravený, najvýraznejšie sa zmenili ostenia okien. Takmer všetky pôvodné gotické okná boli rozširovaním otvorov zničené. Zostalo len jedno, vo východnej stene presbytéria, no i to bolo potom v 60. rokoch 20. stor. vybúrané. Ešte začiatkom 20. stor. bol kostol obnovovaný, pričom vznikli nové zvukové okná v hornej časti veže.

Dodnes zostala pôvodná hrubá stavba z obdobia jej vzniku, čiže múry lode, veže, svätyne a sakristie. Presbytérium je zaklenuté pôvodnou gotickou krížovou rebrovou klenbou, s kamennými rebrami klinového profilu, dosadajúcimi na nevystupujúce konzoly ukončené ihlanom. Rebrá sú prekrížené v kruhovom svorníku so štítom a holubicou. Vo svätyni sa zachovalo ešte gotické pastofórium - kamenný výklenok s trojlaločným záklenkom vo východnej stene. V pôvodnom víťaznom oblúku je osadený rozmerný drevený ikonostas, v súčasnosti je však na rekonštrukcii.

Severne pristavaná sakristia je krytá pôvodnou valenou, značne nesúmernou klenbou. V plnej miere zostala stáť stredoveká obranná veža. Jej podvežie je prístupné portálom s netradične lomeným záklenkom. Mohutná predstavaná veža je až šesťpodlažná a opatrená je úzkymi, obdĺžnikovými okennými otvormi so šikmým ostením (strieľňami). Podobný štrbinový otvor sa nachádza taktiež vo východnej stene presbytéria. Pomerne veľký kostol s vysokým úzkym krovom, gotického tvaru je hodnotným dokladom stredovekej sakrálnej

architektúry severného Šariša a reprezentačnou ukážkou vidieckej gotiky.

Zdroj: Korzár, 25. september 2009, Autor: Dominik Sabol

1.3 Sociálno-demografická analýza

Tabuľka 2 Prehľad počtu obyvateľov obce Ďačov

	2005	2006	2007	2008	2009	2010	2011	2012	2013	2014	2015
Stav trvale bývajúceho obyvateľstva na konci obdobia (Osoba)	755	764	761	767	760	760	766	752	751	756	745
Muži	386	384	384	381	378	379	378	374	379	385	380
Ženy	369	380	377	386	382	381	388	378	372	371	365
Hustota obyvateľstva (Osoba na kilometer štvorcový)	70,52	70,9	71,27	71,46	71,65	71,55	70,27	70,59	69,9	70,08	69,8

Zdroj: ŠÚ SR

Graf 4 Vývoj počtu obyvateľov obce Ďačov

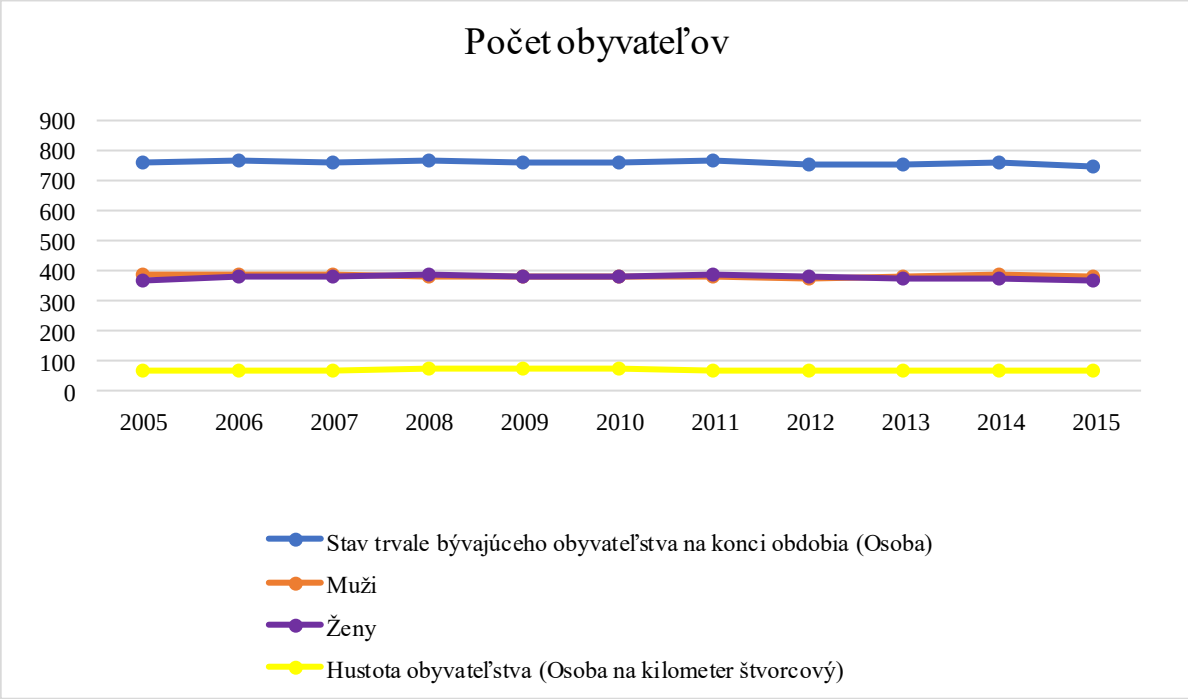

Zdroj: ŠÚ SR

V roku 2015 mala obec Ďačov 745 obyvateľov, čo za posledných desať rokov predstavuje najnižšiu hodnotu. Najviac obyvateľov za sledované obdobie obec zaznamenala v roku 2008, a to 767 obyvateľov. Rozdiel medzi týmito hodnotami je 22 obyvateľov. Pri rozdelení obyvateľstva obce podľa pohlavia, od roku 2013 prevládajú muži. Muži prevládali aj v rokoch 2005 až 2007, ostatné roky mali prevahu ženy.

Tabuľka 3 Prehľad pohybu obyvateľstva obce

	2005	**2006**	**2007**	**2008**	**2009**	**2010**	**2011**	**2012**	**2013**	**2014**	**2015**
Narodení (Osoba)	12	7	6	12	8	14	12	4	5	8	4
Zomretí (Osoba)	7	4	6	8	5	10	6	8	11	2	5
Prirodzený prírastok obyvateľstva (Osoba)	5	3	0	4	3	4	6	-4	-6	6	-1
Prisťahovaní na trvalý pobyt (Osoba)	7	8	7	7	7	5	21	5	15	4	5
Vysťahovaní z trvalého pobytu (Osoba)	4	2	10	5	17	9	6	15	10	5	15
Migračné saldo (Osoba)	3	6	-3	2	-10	-4	15	-10	5	-1	-10
Celkový prírastok obyvateľstva (Osoba)	8	9	-3	6	-7	0	21	-14	-1	5	-11

Zdroj: ŠÚ SR

Graf 5 Prehľad vývoja prírastku obyvateľstva

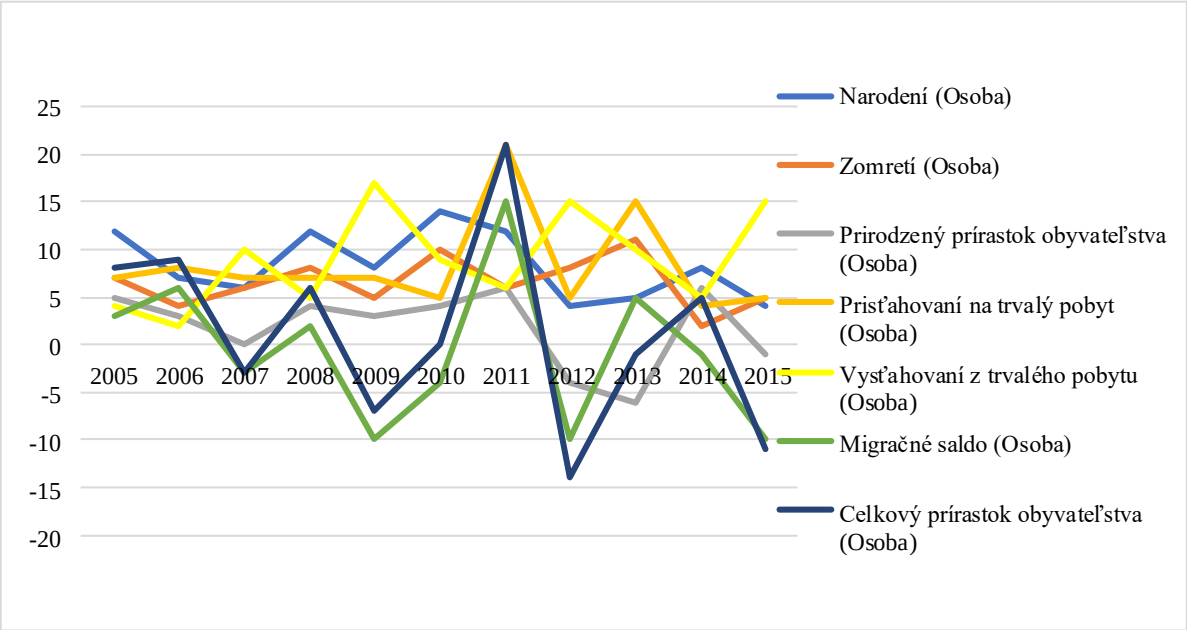

Zdroj: ŠÚ SR

Počet obyvateľov vyplýva z celkového prírastku obyvateľstva, ktorý predstavuje súčet prirodzeného prírastku a migračného salda. Prirodzený prírastok (narodení mínus zomretí) mal v posledných desať rokov prevažne kladné hodnoty, čo naznačuje pozitívny trend. Od roku 2012 sa však objavujú záporné hodnoty. Najnižší prirodzený prírastok bol v roku 2013, a to -6 (5 narodených, 11 zomretých), v tomto roku zomrelo v obci najviac ľudí za sledované obdobie. Najviac detí sa narodilo v roku 2010 (14 detí). V roku 2015 (aj v roku 2012) sa narodilo najmenej detí (4 deti). Migračné saldo (prisťahovaní mínus vysťahovaní) zaznamenalo najnižšiu hodnotu -10 v rokoch 2009 (7 prisťahovaných, 17 vysťahovaných), 2012 a 2015 (5 prisťahovaných, 15 vysťahovaných). Najvyššiu kladnú hodnotu 15 osôb malo migračné sadlo v roku 2011 (21 prisťahovaných, 6 vysťahovaných). V tomto roku zaznamenal najvyššiu kladnú hodnotu aj celkový prirodzený prírastok s hodnotou 21 osôb. V nasledujúcom roku 2012 však najväčšiu kladnú hodnotu vystriedala najväčšia záporná hodnota tohto ukazovateľa -14 osôb (prirodzený prírastok: -4, migračné saldo: -10).

Tabuľka 4 Sobášnosť/rozvodovosť v obci

	2005	**2006**	**2007**	**2008**	**2009**	**2010**	**2011**	**2012**	**2013**	**2014**	**2015**
Sobáše (Počet v jednotkách)	4	4	6	4	2	4	2	7	6	3	7
Rozvody (Počet v jednotkách)	0	1	0	0	0	0	0	1	0	1	1
Index rozvodovosti (Percento)	-	25	-	-	-	-	-	14,3	-	33,3	14,3

Zdroj: ŠÚ SR

Graf 6 Vývoj počtu sobášov a rozvodov v obci Ďačov za obdobie od roku 2005 do roku 2015

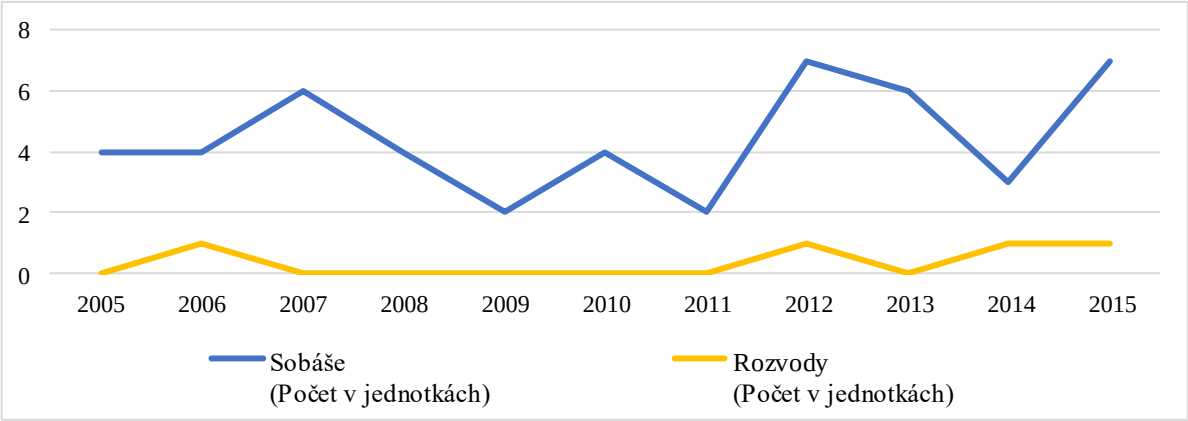

Zdroj: ŠÚ SR

Počet uzatvorených manželstiev za posledných 10 rokov sa pohyboval v jednotlivých rokoch od 2 do 7 sobášov. Iba 2 sobáše sa konali v rokoch 2009 a 2011 a 7 sobášov sa konalo v rokoch 2012 a 2015. Jedno rozvedené manželstvo bolo zaznamenané v rokoch 2006, 2012, 2014 a 2015.

Tabuľka 5 Veková štruktúra obyvateľstva obce Ďačov

	2005	2006	2007	2008	2009	2010	2011	2012	2013	2014	2015
4 roky alebo menej	46	45	43	49	48	50	53	48	39	41	29
Od 5 do 9 rokov	55	53	48	42	41	47	45	44	51	46	46
Od 10 do 14 rokov	75	70	68	71	61	51	52	45	40	39	44
Od 15 do 19 rokov	59	64	77	71	70	71	65	62	67	64	52
Od 20 do 24 rokov	53	55	46	50	56	62	62	74	64	66	70
Od 25 do 29 rokov	60	60	60	62	53	56	55	51	58	60	62
Od 30 do 34 rokov	65	62	62	55	61	54	59	56	54	51	50
Od 35 do 39 rokov	50	55	53	62	63	59	50	47	48	50	49
Od 40 do 44 rokov	51	56	58	47	44	47	53	50	57	57	53
Od 45 do 49 rokov	40	38	34	40	41	46	53	57	46	48	51
Od 50 do 54 rokov	40	41	42	42	44	41	37	33	39	39	46
Od 55 do 59 rokov	39	38	37	46	43	38	41	42	40	44	40
Od 60 do 64 rokov	39	37	42	35	31	35	36	36	44	41	36
65 rokov alebo viac	83	90	91	95	104	103	105	107	104	110	117

Zdroj: ŠÚ SR

Vo vekovej štruktúre obyvateľstva obce Ďačov má najväčšie zastúpenie skupina obyvateľov vo veku od 20 do 29 rokov (r.2015: 132 obyvateľov). Nasleduje obyvateľstvo vo veku od 65 rokov (rok 2015: 117 obyvateľov). 104 obyvateľov bolo v roku 2015 vo veku od 40 do 49 rokov. Najmenej zastúpenou skupinou obyvateľstva obce Ďačov v roku 2015 boli deti vo veku do 9 rokov (75 obyvateľov). Najväčší pokles zaznamenala veková skupina do 4 rokov (r.2014: 41 obyvateľov, r.2015: 29 obyvateľov).

Tabuľka 6 Vekové zloženie obyvateľov obce pri rozdelení podľa pohlavia

	2005		2006		2007		2008		2009		2010		2011		2012		2013		2014		2015	
	muži	**ženy**	**muži**	**ženy**	**muži**	**ženy**	**muži**	**ženy**	**muži**	**ženy**	**muži**	**ženy**	**muži**	**ženy**	**muži**	**ženy**	**muži**	**ženy**	**muži**	**ženy**	**muži**	**ženy**
4 roky alebo menej	19	27	15	30	16	27	18	31	20	28	24	26	25	28	24	24	21	18	23	18	14	15
Od 5 do 14 rokov	69	61	68	55	60	56	58	55	50	52	47	51	46	51	42	47	46	45	42	43	46	44
od 15 do 24 rokov	61	51	64	55	69	54	67	54	70	56	70	63	66	61	71	65	67	64	68	62	64	58
od 25 do 34 rokov	68	57	63	59	64	58	60	57	59	55	63	47	65	49	58	49	62	50	62	49	62	50
od 35 do 49 rokov	82	59	86	63	83	62	85	64	83	65	81	71	84	72	84	70	84	67	86	69	87	66
od 50 do 64 rokov	53	65	52	64	57	64	57	66	54	64	53	61	55	59	54	57	57	66	61	63	58	64
65 rokov alebo viac	34	49	36	54	35	56	36	59	42	62	41	62	37	68	41	66	42	62	43	67	49	68

Zdroj: ŠÚ SR

Výraznejší rozdiel vo vekovej štruktúre medzi pohlaviami je zaznamenaný vo vekových skupinách od 15 rokov. V roku 2015 prevládali muži vo vekových skupinách od 5 do 49 rokov. Medzi staršími obyvateľmi prevládajú ženy.

1.3.1 Národnostné zloženie obyvateľov obce

Tabuľka 7 Národnostná štruktúra obyvateľstva obce Ďačov

Národnosť	Muži	Ženy	**Spolu**
Slovenská	372	378	750
Rusínska	0	1	1
Nezistená	0	1	1
Spolu	372	380	752

Zdroj: SOBD 2011

Graf 7 Národnostná štruktúra obce Ďačov

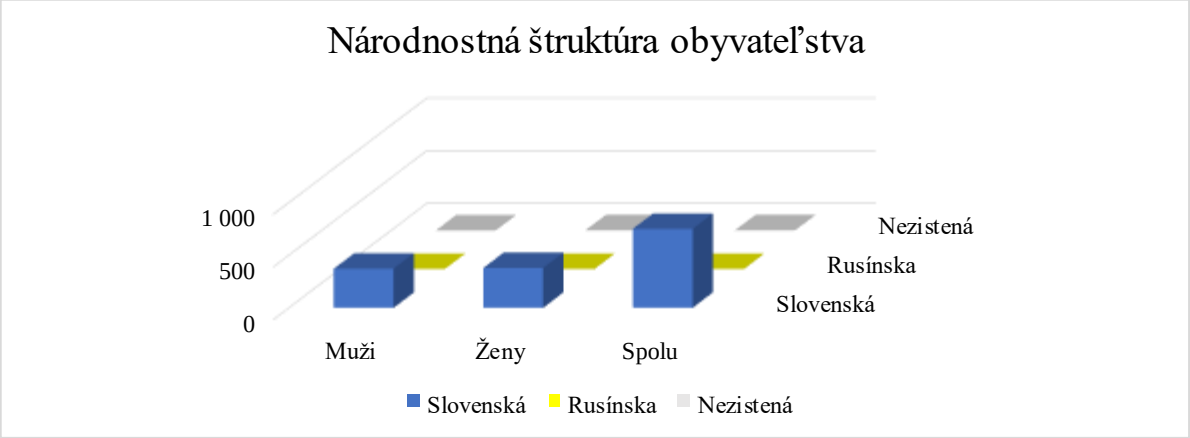

Zdroj: SOBD 2011

V národnostnej štruktúre obce Ďačov jednoznačne prevláda slovenská národnosť. Dokazujú to výsledky SOBD z roku 2011, kedy sa zo 752 obyvateľov obce prihlásilo k slovenskej národnosti až 99,7%. Iba jedna obyvateľka sa prihlásila k inej národnosti, konkrétne k rusínskej národnosti.

1.3.2 Náboženská štruktúra obyvateľstva

Tabuľka 8 Zastúpenie vierovyznaní v obci Ďačov

Náboženské vyznanie	Muži	Ženy	**Spolu**
Rímskokatolícka cirkev	208	203	411
Gréckokatolícka cirkev	159	174	333
Bez vyznania	4	2	6
Nezistené	1	1	2
Spolu	372	380	752

Zdroj: SOBD 2011

Graf 8 Náboženské vyznanie zastúpené v obci Ďačov

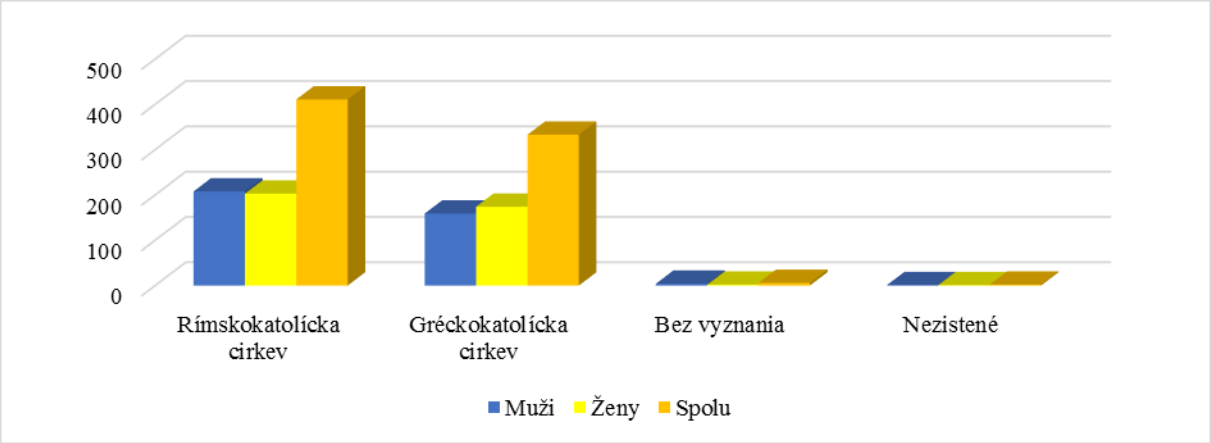

Zdroj: SOBD 2011

V obci Ďačov sa v rámci Sčítania obyvateľov, domov a bytov v roku 2011 prihlásilo k rímskokatolíckemu náboženstvu 54,65% zúčastnených obyvateľov. Nasledovalo gréckokatolícke náboženstvo, ku ktorému sa hlásilo 44,28% respondentov. 6 obyvateľov obce je bez vyznania.

1.3.3 Vzdelanostná štruktúra obyvateľov

Tabuľka 9 Prehľad najvyššie dosiahnutého vzdelania obyvateľov obce

Najvyššie dosiahnuté vzdelanie	Pohlavie		**Spolu**
	muži	ženy	
Základné	38	91	129
Učňovské (bez maturity)	86	38	124
Stredné odborné (bez maturity)	48	38	86
Úplné stredné učňovské (s maturitou)	10	11	21
Úplné stredné odborné (s maturitou)	74	78	152
Úplné stredné všeobecné	9	13	22
Vyššie odborné vzdelanie	2	3	5
Vysokoškolské bakalárske	9	5	14
Vysokoškolské magisterské, inžinierske, doktorské	17	20	37
Vysokoškolské doktorandské	1	0	1
Vysokoškolské spolu	27	25	52
Bez školského vzdelania	71	75	146
Nezistené	7	8	15
Úhrn	372	380	752

Zdroj: SOBD 2011

Vo vzdelanostnej štruktúre obyvateľstva obce Ďačov majú najväčšie zastúpenie obyvatelia s úplným stredným odborným vzdelaním s maturitou. V roku 2011 (SOBD) túto skupinu tvorilo 20,21% obyvateľov. Nasledovalo obyvateľstvo bez školského vzdelania (19,41%) a obyvateľstvo so základným vzdelaním (17,15%). Významný podiel 16,49% na vzdelanostnej štruktúre má aj dosiahnuté učňovské vzdelanie bez maturity. 6,9% obyvateľov zapojených do SOBD 2011 malo ukončenú vysokú školu. Najviac vysokoškolsky vzdelaných obyvateľov malo ukončené vysokoškolské vzdelanie druhého stupňa.

Najvýraznejší rozdiel medzi pohlaviami je zaznamenaný pri obyvateľoch, ktorí ukončili len základnú školu. U obyvateľov so základným vzdelaním prevládajú ženy (o 53 žien viac ako mužov). Väčší rozdiel medzi pohlaviami nájdeme aj pri obyvateľoch s učňovským vzdelaním bez maturity, kde však opačne prevládajú muži (o 48 mužov viac ako žien).

Tabuľka 10 Prehľad študijných odborov vysokoškolsky vzdelaného obyvateľstva obce Ďačov

Najvyššie dosiahnuté vzdelanie		Pohlavie		Spolu
		muži	ženy	
Vysokoškolské spolu		27	25	52
Študijný odbor	prírodné vedy	2	0	2
	technické vedy a náuky I (baníctvo, hutníctvo, strojárstvo, informatika a VT, elektrotech., tech. chémia, potravinárstvo)	7	2	9
	technické vedy a náuky II (textilná v., sprac. kože, dreva, plastov, v. hud. nástrojov, archit., staveb., dopr., pošty, telekom., automatiz., špec. odb.)	3	0	3
	poľnohospodársko-lesnícke a veterinárne vedy a náuky	0	1	1
	zdravotníctvo	0	4	4
	spoločenské vedy, náuky a služby I (filozof., ekon., polit. a práv. vedy, ekonomika a manaž., obchod a služby, SŠ- OA, HA, praktická š., učeb. odb.)	11	5	16
	spoločenské vedy, náuky a služby II (histor., filolog., pedag. a psych. vedy, publicistika a informácie, telových., učiteľstvo, SŠ - gym.)	3	13	16
	nezistený	1	0	1

Zdroj: SOBD 2011

Pri rozdelení vysokoškolského obyvateľstva podľa odboru ich štúdia má najväčšie zastúpenie študijný odbor spoločenské vedy, náuky a služby. Nasleduje študijný odbor technické vedy a náuky.

1.4 Obyvateľstvo – miera ekonomickej aktivity

Tabuľka 11 Rozdelenie obyvateľov obce na ekonomicky aktívne a závislé osoby

Pohlavie	Osoby ekonomicky aktívne					Osoby na rodičovskej dovolenke	Nepracujúci dôchodcovia	Ostatní nezávislí	Osoby závislé				Ostatní závislí, nezistení
	spolu	%	z toho						spolu	v tom			
			osoby na materskej dovolenke	pracujúci dôchodcovia	nezamestnaní					deti do 16 rokov	študenti stredných škôl	študenti vysokých škôl	
Muži	192	59,4	0	0	22	0	57	1	121	81	23	17	1
Ženy	131	40,6	8	3	25	23	101	2	119	82	21	16	4
Spolu	323	100,0	8	3	47	23	158	3	240	163	44	33	5

Zdroj: SOBD 2011

Podľa SOBD bolo v obci Ďačov 323 osôb ekonomicky aktívnych a 240 osôb ekonomicky závislých. Z ekonomicky aktívneho obyvateľstva bolo 8 žien na materskej dovolenke, 23 žien na rodičovskej dovolenke, 3 pracujúce dôchodkyne, 158 nepracujúcich dôchodcov (101 žien, 57 mužov), 47 nezamestnaných (25 žien, 22 mužov) a 3 obyvatelia ako ostatní nezávislí. Medzi osoby závislé patria: deti do 16 rokov (163: 82žien, 81 mužov), študenti stredných škôl (44: 23 mužov, 21 žien), študenti vysokých škôl (33: 17 mužov, 16 žien) a ostatní závislí, nezistení (5: 4 ženy, 1 muž).

Tabuľka 12 Rozdelenie ekonomicky aktívnych obyvateľov obce Ďačov podľa postavenia v zamestnaní

Vek, pohlavie		**Postavenie v zamestnaní**					**Ekonomicky aktívni spolu**
		zamestnanci	podnikatelia		členovia družstiev	ostatní a nezistení	
			so zamestnancami	bez zamestnancov			
15 - 19	muži	1	0	0	0	0	1
	ženy	0	0	0	0	0	0
	spolu	1	0	0	0	0	1
20 - 24	muži	10	0	0	0	7	17
	ženy	10	0	0	0	1	11
	spolu	20	0	0	0	8	28
25 - 29	muži	23	0	4	0	3	30
	ženy	16	0	0	0	2	18
	spolu	39	0	4	0	5	48
30 - 34	muži	22	1	7	0	1	31
	ženy	14	0	1	0	0	15
	spolu	36	1	8	0	1	46
35 - 39	muži	16	1	3	0	2	22
	ženy	18	0	1	0	4	23
	spolu	34	1	4	0	6	45
40 - 44	muži	15	1	8	0	2	26
	ženy	11	1	2	0	2	16
	spolu	26	2	10	0	4	42
45 - 49	muži	23	0	3	0	0	26
	ženy	16	0	1	0	3	20
	spolu	39	0	4	0	3	46
50 - 54	muži	10	0	5	0	4	19
	ženy	13	0	1	0	0	14
	spolu	23	0	6	0	4	33
55 - 59	muži	10	0	2	0	1	13
	ženy	11	0	1	0	1	13
	spolu	21	0	3	0	2	26

60 - 64	muži	5	0	2	0	0	7
	ženy	0	0	0	0	0	0
	spolu	5	0	2	0	0	7
65+	muži	0	0	0	0	0	0
	ženy	0	0	0	0	1	1
	spolu	0	0	0	0	1	1
Úhm	muži	135	3	34	0	20	192
	ženy	109	1	7	0	14	131
	spolu	244	4	41	0	34	323
%		75,5	1,2	12,7	0	10,5	100,0
Z obyvateľstva v produktívnom veku podiel ekonomicky aktívnych							
Muži		-	-	-	-	-	73,6
Ženy		-	-	-	-	-	54,4
Spolu		-	-	-	-	-	64,4
Z obyvateľstva v poproduktívnom veku podiel ekonomicky aktívnych		-	-	-	-	-	0,9

Zdroj: SOBD 2011

Podľa predchádzajúcej tabuľky, v ktorej je možné vidieť postavenie v zamestnaní v rámci ekonomicky aktívneho obyvateľstva obce, pracovalo v roku 2011 podľa SOBD 244 obyvateľov (75,5%) na poste zamestnancov (135 mužov, 109 žien), 45 podnikateľov (4 so zamestnancami, 41 bez zamestnancov).

Tabuľka 13 Prehľad odvetví ekonomickej činnosti obyvateľov obce Ďačov

Odvetvie ekonomickej činnosti	**Ekonomicky aktívne osoby**			
	muži	ženy	spolu	z toho dochádza do zamestnania
Pestovanie plodín a chov zvierat, poľovníctvo a služby s tým súvisiace	9	1	10	9
Lesníctvo a ťažba dreva	2	0	2	2
Ťažba uhlia a lignitu	0	1	1	0
Pomocné činnosti pri ťažbe	1	0	1	1
Výroba potravín	2	3	5	4
Výroba nápojov	1	0	1	0
Výroba textilu	0	1	1	1
Výroba odevov	1	22	23	18
Výroba kože a kožených výrobkov	1	0	1	1
Spracovanie dreva a výroba výrobkov z dreva a korku okrem nábytku; výroba predmetov zo slamy a prúteného materiálu	1	0	1	1
Výroba základných farmaceutických výrobkov a farmaceutických prípravkov	0	3	3	1
Výroba výrobkov z gumy a plastu	6	1	7	6
Výroba ostatných nekovových minerálnych výrobkov	1	0	1	0

Výroba a spracovanie kovov	3	1	4	3
Výroba kovových konštrukcií okrem strojov a zariadení	19	4	23	17
Výroba elektrických zariadení	2	1	3	3
Výroba strojov a zariadení i. n.	22	5	27	21
Výroba motorových vozidiel, návesov a prívesov	2	1	3	2
Výroba nábytku	3	2	5	5
Oprava a inštalácia strojov a prístrojov	4	0	4	4
Zber, úprava a dodávka vody	1	0	1	1
Zber, spracúvanie a likvidácia odpadov; recyklácia materiálov	2	0	2	2
Výstavba budov	9	1	10	8
Inžinierske stavby	4	0	4	4
Špecializované stavebné práce	22	5	27	22
Veľkoobchod a maloobchod a oprava motorových vozidiel a motocyklov	3	0	3	2
Veľkoobchod, okrem motorových vozidiel a motocyklov	7	5	12	6
Maloobchod okrem motorových vozidiel a motocyklov	7	19	26	23
Pozemná doprava a doprava potrubím	9	1	10	10
Skladové a pomocné činnosti v doprave	5	0	5	4
Poštové služby a služby kuriérov	2	2	4	4
Ubytovanie	2	1	3	1
Činnosti reštaurácií a pohostinstiev	4	3	7	5
Nakladateľské činnosti	1	0	1	1
Činnosti pre rozhlasové a televízne vysielanie	1	0	1	1
Počítačové programovanie, poradenstvo a súvisiace služby	1	0	1	0
Finančné služby, okrem poistenia a dôchodkového zabezpečenia	2	0	2	2
Poistenie, zaistenie a dôchodkové zabezpečenie okrem povinného sociálneho poistenia	1	0	1	1
Činnosti v oblasti nehnuteľností	0	1	1	1
Právne a účtovnícke činnosti	2	1	3	2
Vedenie firiem; poradenstvo v oblasti riadenia	2	0	2	2
Architektonické a inžinierske činnosti; technické testovanie a analýzy	1	0	1	1
Činnosti cestovných agentúr, rezervačné služby cestovných kancelárií a súvisiace činnosti	0	1	1	1
Bezpečnostné a pátracie služby	1	0	1	1
Činnosti súvisiace s údržbou zariadení a krajinnou úpravou	1	0	1	1
Administratívne, pomocné kancelárske a iné obchodné pomocné činnosti	1	2	3	3
Verejná správa a obrana; povinné sociálne zabezpečenie	8	8	16	14
Vzdelávanie	1	17	18	16
Zdravotníctvo	3	4	7	5
Starostlivosť v pobytových zariadeniach (rezidenčná starostlivosť)	0	1	1	0
Sociálna práca bez ubytovania	0	1	1	1
Činnosti knižníc, archívov, múzeí a ostatných kultúrnych zariadení	0	1	1	1
Činnosti členských organizácií	4	2	6	6
Ostatné osobné služby	1	1	2	2
Zamestnávateľ v zahraničí	1	0	1	1
Nezistené	3	8	11	8
Spolu	192	131	323	262

Zdroj: SOBD 2011

Predchádzajúca tabuľka ukazuje ekonomicky aktívne osoby rozdelené podľa odvetvia ich ekonomickej činnosti. Najviac zastúpenými odvetviami sú výroba strojov a zariadení a špecializované stavebné práce. V obidvoch odvetviach pracuje 27 osôb žijúcich v obci Ďačov, z toho 22 mužov a 5 žien. 26 osôb (7 mužov, 19 žien) pracuje v maloobchode (okrem motorových vozidiel a motocyklov). Ďalej nasleduje výroba kovových konštrukcií (okrem strojov a zariadení) a výroba odevov, kde pracuje v obidvoch prípadoch 23 osôb. Vo výrobe kovových konštrukcií pracuje 19 mužov a 4 ženy. A vo výrobe odevov pracuje 1 muž a 22 žien. V odvetví vzdelávania pracuje 18 osôb a jednoznačnú prevahu tu majú ženy (17 žien, 1 muž). Za povšimnutie stojí tiež odvetvie verejnej správy a obrany, kde pracuje 16 obyvateľov obce, konkrétne 8 žien a 8 mužov.

Do zamestnania dochádza 81,42% z ekonomicky aktívneho obyvateľstva obce Ďačov. Najviac obyvateľov obce dochádza za prácou z odvetvia maloobchod (23osôb) a z odvetvia výroba strojov a zariadení (21 osôb).

Tabuľka 14 Vývoj počtu a štruktúra podnikateľských subjektov

	2005	2006	2007	2008	2009	2010	2011	2012	2013	2014	2015
Právnické osoby spolu	5	5	5	5	5	5	6	7	7	8	7
Právnické osoby ziskové	-	-	-	-	-	-	1	1	1	2	5
Právnické osoby neziskové	5	5	5	5	5	5	5	6	6	6	2
Fyzické osoby - podnikatelia (osoby)	-	-	-	-	-	-	-	-	-	-	58
Živnostníci	-	-	-	-	-	-	-	-	-	-	55

Zdroj: ŠÚ SR

Za posledných 10 rokov sa v obci zvýšil počet právnických osôb z 5 na 7 právnických osôb. V roku 2014 dosiahol počet právnických osôb v obci dokonca hodnotu 8. Právnické osoby môžeme rozdeliť na ziskové a neziskové. V obci Ďačov bolo 5 neziskových právnických osôb od roku 2005 do roku 2011. V nasledujúcich rokoch ich počet stúpol na 6 až do roku 2015, kedy ich počet klesol na 2. Zisková právnická osoba v obci vznikla v roku 2011. V roku 2014 boli v obci 2 ziskové právnické osoby a v roku 2015 ich počet stúpol na 5 ziskových právnických osôb.

Štatistický úrad eviduje v obci Ďačov podnikateľov-fyzické osoby až od roku 2015, kedy ich počet predstavoval hodnotu 58 (z toho 55 živnostníkov).

1.4.1 Nezamestnanosť

Tabuľka 15 Prehľad počtu evidovaných uchádzačov o zamestnanie z obce Ďačov

	2005	2006	2007	2008	2009	2010	2011	2012	2013	2014	2015
Počet evidovaných uchádzačov o zamestnanie spolu	44	30	25	23	50	53	48	54	62	62	47
Počet evidovaných uchádzačiek o zamestnanie	31	23	15	17	28	26	23	23	28	27	22

Zdroj: ŠÚ SR

Graf 9 Vývoj počtu evidovaných uchádzačov o zamestnanie z obce Ďačov

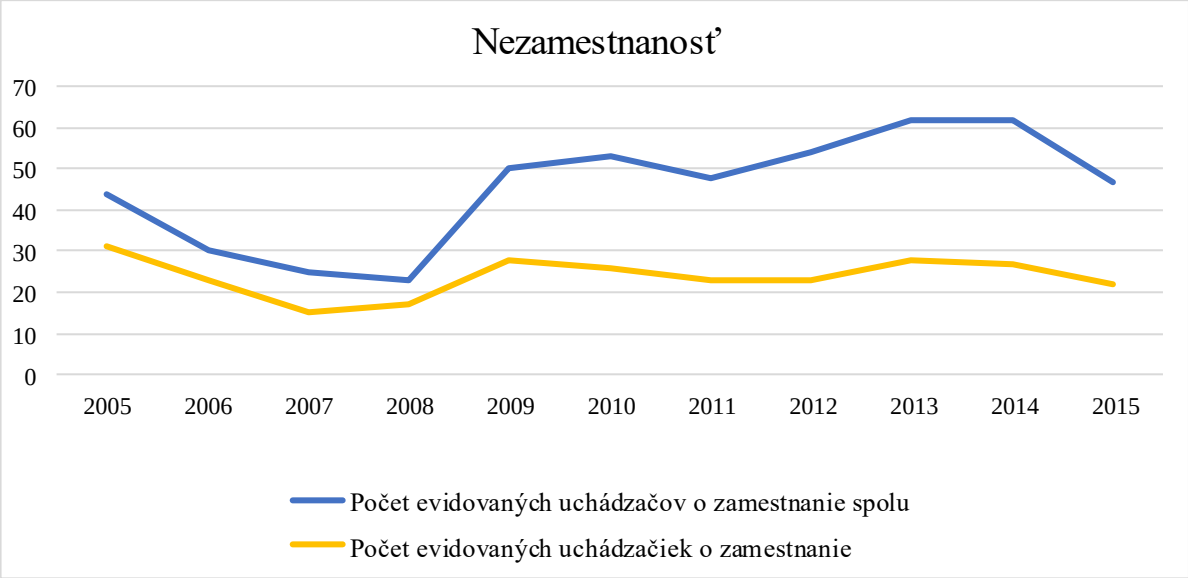

Zdroj: ŠÚ SR

Tabuľka 16 Prehľad nezamestnanosti v okrese Sabinov

Miera evidovanej nezamestnanosti (v %)											
okres Sabinov	**2005**	**2006**	**2007**	**2008**	**2009**	**2010**	**2011**	**2012**	**2013**	**2014**	**2015**
Spolu	21,11	19,25	17,55	18,07	25,4	25,71	26,75	28,44	23,68	21,86	18,69
Muži	18,67	16,27	14,2	15,13	23,17	23	24,46	26,84	21,32	19,34	16,46
Ženy	24,31	23,24	22,14	22,13	28,51	29,59	29,96	30,61	27,01	25,39	21,76

Zdroj: ŠÚ SR

Za sledované obdobie mala obec Ďačov najviac nezamestnaných v rokoch 2013 a 2014, kedy počet evidovaných uchádzačov dosiahol hodnotu 62. V roku 2015 počet nezamestnaných klesol na 47. Najmenej nezamestnaných mala obec v roku 2008, a to 23 evidovaných uchádzačov o zamestnanie. Miera evidovanej nezamestnanosti v obci Ďačov v roku 2015 predstavovala 6,3%, čo je omnoho nižšie číslo ako miera evidovanej nezamestnanosti v danom roku v okrese Sabinov.

1.5 Občianska a technická vybavenosť

K občianskej a technickej vybavenosti obce patrí:

- Predajňa potravinárskeho tovaru (Coop-Jednota, Fresh)
- Pohostinské odbytové stredisko
- Futbalové ihrisko
- Viacúčelové ihrisko
- Verejný vodovod
- Verejná kanalizácia
- Kanalizačná sieť pripojená na ČOV
- Rozvodná sieť plynu
- Komunálny odpad
- Zneškodňovaný komunálny odpad
- Materská škola
- Základná škola
- Kultúrny dom
- Vývarovňa jedál
- Cintorín
- Požiarna zbrojnica (Zariadenie sa nachádza v priestoroch nového obecného úradu)

V obci Ďačov sa pošta nenachádza, poštové služby sú zabezpečené v meste Lipany.

Špecifické zvláštnosti obce: Na území katastra obce sa nachádza betónovo-asfaltová plocha o rozlohe 450m x 12m, ktorá sa v prípade núdze dá využiť napríklad ako pristávacia plocha.

Zdroj: Štatistický úrad Slovenskej republiky, Obecná štatistika

Tabuľka 17 Prehľad verejných inštitúcii na území obce Ďačov

Inštitúcie verejnej správy			
Obecný úrad	Sídlo matričného úradu	Sídlo pracoviska obvodného oddelenia policajného zboru	Stavebný úrad
1	0	0	0

Zdroj: OcÚ

Tabuľka 18 Organizácie v obci

Kultúrne súbory a kluby	Hudobná skupina Salaš Ľudová hudba Sosna
Športové kluby	TJ ŠM Ďačov, Futbalové mužstvo Lipany „B“
Verejnoprospešné organizácie/záujmové združenia/spoločenstvá/zväzy	Miestny spolok Slovenského červeného kríža (130 členov)
Hasičské zbory	Dobrovoľný hasičský zbor (75 členov) V roku 2011 boli odovzdané ocenenia zaslúžilým členom DHZ v Ďačove.
Cirkevné a náboženské organizácie	Rímskokatolícka cirkev, farnosť Lipany, filiálka Ďačov Gréckokatolícka cirkev, farnosť Ďačov

Zdroj: OcÚ

1.5.1 Kultúra

Organizátormi kultúry v dedine boli vždy učitelia, ktorí nacvičovali divadlá a mládež, ktorá organizovala tanečné zábavy. Medzi akcie s osobitným čarom patrili rôzne **posedenia a zábavy** - napr. v r. 1960 čajový večierok, Juliáles v r. 1949, Maškarný ples v r. 1961, tanečné zábavy l x mesačne. V šesťdesiatych rokoch bolo veselicou otvorené **pohostinstvo**. V r. 1980 začala v obci fungovať **hudobná skupina Orion**, z ktorej neskôr vznikla **hudobná skupina Salaš**.

Na kultúrne účely v obci Ďačov v súčasnosti slúži kultúrny dom, ktorý je vyhľadávanou svadobnou sálou, či miestom pre rodinné a iné oslavy. **Kultúrny dom** tiež slúži na rôzne obecné podujatia. K pravidelným podujatiam obce v kultúrnom dome patrí fašiangový ples, vystúpenia detí zo ZŠ s MŠ, Sv. Mikuláš, Deň matiek, Úcta k starším, ale aj športové podujatia ako stolnotenisový turnaj.

Zdroj: OcÚ

1.5.2 Šport

Pre športové účely bolo v obci vybudované viacúčelové ihrisko (27 x 25 m) a futbalové ihrisko (90 x 55 m). V areáli futbalového ihriska sa nachádza aj provizórny objekt šatní. Na organizovanie futbalistov bola v r. 1962 založená TJ Družstevník, z ktorej neskôr vznikla TJ ŠM Ďačov a tá spolupracovala s TJ Lipany. V súčasnosti v obci Ďačov pôsobí futbalové družstvo Lipany „B“. K pravidelným športovým podujatiam konajúcim sa v obci Ďačov patrí Memoriál Antona Ružbarského, hokejový turnaj, stolnotenisový turnaj, športový deň pre deti a Silvestrovský výstup na Homôlku.

Zdroj: OcÚ

1.5.3 Školstvo

Tabuľka 19 Prehľad školských zariadení v obci Ďačov

	2005	2006	2007	2008	2009	2010	2011	2012	2013	2014	2015
Materské školy	1	1	1	1	1	1	1	1	1	1	1

triedy	1	1	1	1	1	1	1	1	1	1	1
deti	20	24	23	24	24	24	21	25	24	25	26
Základné školy – (1. - 4. roč.)	1	1	1	1	1	1	1	1	1	1	1
triedy	3	3	2	2	2	2	2	2	2	2	2
žiaci	45	35	32	29	24	27	29	26	33	34	31

Zdroj: ŠÚ SR

V obci Ďačov sa nachádza Základná škola s materskou školou (zlúčená od r.2005). Od r. 2007 je základná škola dvojtriedkou s vyučovaním štyroch ročníkov prvého stupňa základnej školskej dochádzky. Počet žiakov sa pohyboval od 24 (r.2009) po 45 (r.2005) a v poslednom roku (2015) navštevovalo základnú školu v obci Ďačov 31 žiakov. V školskom roku 2015/2016 vyučovali 2 triedne učiteľky (2.-3. ročník, 1. a 4. ročník), 1 učiteľ gréckokatolíckeho náboženstva a 1 učiteľ rímskokatolíckeho náboženstva. Základná škola zamestnáva aj 1 upratovačku. Materská škola zamestnáva 2 učiteľky, vedúcu jedálne, kuchárku a upratovačku. Počet detí v materskej škole bol v roku 2015 najvyšší za posledných 10 rokov. V tomto roku navštevovalo materskú školu 26 detí.

Stredoškolské vzdelanie pre obyvateľov obce Ďačov je najbližšie prístupné v meste Lipany, kde sa nachádza stredná odborná škola a gymnázium. V meste Lipany sú aj 2 špeciálne školy a základná umelecká škola.

Zdroj: zsmsdacov.edupage.org

1.5.4 Zdravotné a sociálne služby

V obci sa nenachádza zdravotnícke zariadenie ani zariadenie sociálnej starostlivosti. Potreby obyvateľov obce v tejto oblasti sú uspokojované v najbližšom meste Lipany. Poskytovatelia sociálnych služieb pre Prešovský samosprávny kraj sú zobrazený v nasledujúcej tabuľke.

Tabuľka 20 Poskytovatelia sociálnych služieb

Obchodné meno alebo názov, sídlo a identifikačné číslo právnickej osoby, ktorá je poskytovateľom sociálnej služby alebo meno a priezvisko fyzickej osoby, ktorá je poskytovateľom sociálnej služby	Poskytovateľ sociálnej služby podľa § 3 ods. 3 zákona o sociálnych službách (t.j. obec, právnická osoba zriadená alebo založená obcou alebo vyšším územným celkom alebo neverejný poskytovateľ)	Adresa miesta poskytovania sociálnej služby	Forma poskytovanej sociálnej služby
Poskytovatelia základného sociálneho poradenstva			
Člověk v tísni,o. p. s., Palešovo námestie 34, 053 04 Spišské Podhradie, IČO: 35562617	neverejný poskytovateľ	územie Prešovského samosprávneho kraja	terénna
Poskytovatelia terénnej sociálnej služby krízovej intervencie			
MyMamy, o.z., Jánošíkova 70, 080 01 Prešov, IČO: 37787683	neverejný poskytovateľ	územie Prešovského samosprávneho kraja	terénna
Bez bariér, n.o., Prostějovská 38, 080 01 Prešov, IČO: 37887980	neverejný poskytovateľ	Prešovský kraj	terénna
Slovenský Červený kríž Územný spolok Humenné, Ul. Kukorelliho 60, 066 01 Humenné, IČO: 00416185	neverejný poskytovateľ	Prešovský kraj	terénna
ANIMA, n.o., Švábska 2, 080 01 Prešov, IČO: 45741760	neverejný poskytovateľ	Prešovský a Košický kraj	terénna
Poskytovatelia služby včasnej intervencie			
Bez bariér, n.o., Prostějovská 38, 080 01 Prešov, IČO: 37887980	neverejný poskytovateľ	Centrum včasnej intervencie, Ul. Matice slovenskej 13, 080 01 Prešov, Prešovský kraj	ambulantná, terénna

Poskytovatelia sociálnej služby v dennom stacionári			
Poskytovatelia opatrovateľskej služby			
Slovenský červený kríž, Územný spolok Humenné, Kukorelliho 60, 066 01 Humenné, IČO: 416185	neverejný poskytovateľ	Prešovský kraj	terénna
Eurotrend, n.o., Duchnovičova 533/16, 068 01 Medzilaborce, IČO:45731195	neverejný poskytovateľ	Prešovský kraj	terénna
LIRI, n.o., 082 53 Petrovany 8, IČO:45743363	neverejný poskytovateľ	Prešovský a Košický kraj	terénna
Viktória n.o., Haburská 8, 080 06 Prešov, IČO:45743274	neverejný poskytovateľ	Prešovský kraj, Košický kraj	terénna
Rotrend, n.o., Duchnovičova 478/25, 068 01 Medzilaborce	neverejný poskytovateľ	Prešovský a Košický kraj	terénna
Občianske združenie So srdcom, Mariánske nám. 4, 053 04 Spišské Podhradie, IČO:42384729	neverejný poskytovateľ	územie Slovenskej republiky	terénna
Gréckokatolícka charita Prešov, Hlavná 2, 080 01 Prešov, IČO: 35514388	neverejný poskytovateľ	Prešovský samosprávny kraj	terénna
DAMASK, n.o., Palota 4, 068 01 Medzilaborce, IČO:45743525	neverejný poskytovateľ	Prešovský kraj	terénna
VITAL ASIST, n.o., Solivarská 41, 080 01 Prešov, IČO:45747831	neverejný poskytovateľ	územie Slovenskej republiky	terénna
Atrium, n.o. Horárska 61, 080 01 Prešov, IČO:45745692	neverejný poskytovateľ	Prešovský kraj	terénna
Vidiek, n.o. Bardejovská 254, 087 01 Giraltovce, IČO:37886240	neverejný poskytovateľ	Prešovský kraj	terénna
OZ - SULÍN, 065 46 Sulín 182, IČO:42419182	neverejný poskytovateľ	Prešovský kraj	terénna

Ochrana a starostlivosť, n.o., Jahodová 50, 080 01 Prešov, IČO:50014331	neverejný poskytovateľ	územie Slovenskej republiky	terénna
OZ Hora Života, Okružná 879/48, 064 01 Stará Ľubovňa, IČO:42077125	neverejný poskytovateľ	územie Slovenskej republiky	terénna
Východ, n.o., 068 01 Krásny Brod 213, IČO:45743029	neverejný poskytovateľ	Prešovský a Košický kraj	terénna
Akadémia dôstojnej staroby, o.z., Sládkovičova 38/18, 059 21 Svit, IČO:50016041	neverejný poskytovateľ	obce a mestá Prešovského kraja	terénna
OÁZA, n. o., Široké 185, 082 37 Široké, IČO: 36167754	neverejný poskytovateľ	obce a mestá Prešovského a Košického kraja	terénna
Občianske združenie Monali, skratka združenia "OZ Monali", Mýtna 48, 064 01 Stará Ľubovňa, IČO:42236100	neverejný poskytovateľ	územie Prešovského samosprávneho kraja	terénna
Memoria, nezisková organizácia, Staničná 1030/13, 069 01 Snina, IČO:45731942	neverejný poskytovateľ	Prešovský samosprávny kraj, Košický samosprávny kraj, Žilinský samosprávny kraj	terénna
Poskytovatelia prepravnej služby			
ZOM Prešov - združenie zdravotne postihnutých, Karpatská 18, 080 01 Prešov, IČO: 37786687	neverejný poskytovateľ	Prešovský kraj - Karpatská 18, 080 01 Prešov	terénna
MabajEnergy, Slanská 18, 080 01 Prešov, IČO: 42077087	neverejný poskytovateľ	Prešov a územie Prešovského samosprávneho kraja	terénna

Sociálna prepravná služba, n. o., Kukorelliho 60, 066 01 Humenné, IČO: 37887653	neverejný poskytovateľ	Budovateľská 2484/24, 066 01 Humenné-Humenné a územie PSK	terénna
Slovenský Červený kríž Územný spolok Humenné, Ul. Kukorelliho 60, 066 01 Humenné, IČO: 00416185	neverejný poskytovateľ	Prešovský kraj	terénna
Občianske združenie Barlička, Prostějovská 38, Prešov IČO: 37786211	neverejný poskytovateľ	Mesto Prešov, Prešovský kraj	terénna
Život, n.o., 059 04 Spišské Hanušovce č. 176, IČO:37886941	neverejný poskytovateľ	Prešovský samosprávny kraj	terénna
Eurotrend, n.o., Duchnovičova 533/16, 068 01 Medzilaborce, IČO:45731195	neverejný poskytovateľ	Prešovský a Košický kraj	terénna
Rotrend, n.o., Duchnovičova 478/25, 068 01 Medzilaborce	neverejný poskytovateľ	Prešovský a Košický kraj 0	terénna
Východ, n.o., 068 01 Krásny Brod 213, IČO:45743029	neverejný poskytovateľ	Prešovský a Košický kraj	terénna
Vidiek, n.o. Bardejovská 254, 087 01 Giraltovce, IČO:37886240	neverejný poskytovateľ	Prešovský kraj	terénna
Poskytovatelia tlmočníckej služby			
Krajské centrum Asociácie Nepočujúcich Slovenska (KC ANEPS) Prešov, Požiarnická 17, 080 01 Prešov, IČO: 30868904700	neverejný poskytovateľ	KC ANEPS, Požiarnická 17, 080 01 Prešov, Prešovský kraj	ambulantná, terénna
Poskytovatelia požičiavania pomôcok			
Slovenský červený kríž, Územný spolok Humenné, Kukorelliho 60, 066 01 Humenné, IČO: 416185	neverejný poskytovateľ	Ul. 1. mája, 066 01 Humenné, Prešovský kraj	ambulantná, terénna

Poskytovatelia monitorovania a signalizácie potreby pomoci			
Asociácia Samaritánov Slovenskej Republiky, Joliota Curie 41, 058 01 Poprad, IČO: 42028701	neverejný poskytovateľ	Domáce tiesňové volanie (DTV) – na území Slovenskej republiky	iná
Poskytovatelia krízovej pomoci prostredníctvom telekomunikačných technológií			
Slovenský Červený kríž Územný spolok Humenné, Ul. Kukorelliho 60, 066 01 Humenné, IČO: 00416185	neverejný poskytovateľ	Kukorelliho 60, 066 01 Humenné, Prešovský kraj	iná

Zdroj: https://www.po-kraj.sk/sk/samosprava/urad/odbor-socialny/poskytovatelia-socialnych-sluzieb/

1.5.5 Cestná infraštruktúra

Obec Ďačov sa nachádza v tesnej blízkosti mesta Lipany, ktoré plní funkciu regionálneho významu na rozvojovej osi nadregionálneho významu Maďarská republika - Košice - Prešov - Sabinov - Stará Ľubovňa - Spišská Stará Ves (Lysá nad Dunajcom) - Poľská republika. Na okresné mesto Sabinov a na krajské mesto Prešov, napojené cestami III/54325, III/543024 a I/68.

Obcou neprechádzajú trasy železničnej dopravy. Obec je prostredníctvom železničnej stanice Lipany napojená na železničnú dopravu. Železničná stanica je na jednokoľajnej železničnej trati číslo 188 Kysak - Plaveč – Muszyna, ktorá je definovaná ako koridor IX v trase Krakov - štátna hranica Poľská republika / Slovenská republika - Plaveč - Prešov - Košice - Čaňa - štátna hranica Slovenská republika / Maďarská republika - Budapešť.

Ďačov je koncová obec sprístupnená cestou III/3191, ktorá sa v Lipanoch napája na cestu III/3190 Lipany - Dubovica a ta na cestu I/68 Prešov - Stará Ľubovňa. Obec je na okresné mesto Sabinov napojená prostredníctvom ciest III/3191, III/3190 a cesty I/68 v dĺžke cca 15 km. Cesta III/3191 v zastavanom území obce predstavuje zbernú komunikáciu, pričom obslužná funkcia je tu výrazne zastúpená, nakoľko doprovodná zástavba je prístupná priamo z tejto cesty. Obytná zástavba pozdĺž oboch brehov Ďačovského potoka je sprístupnená 5 mostmi. V lokalite Budzín je navrhovaná nová miestna komunikácia v časti trasy jestvujúcej

účelovej komunikácii vo vlastníctve VVS. Uvedená komunikácia je v návrhu napojená na cestu III/3193 na k.ú- mesta Lipany.

Turistické chodníky ÚPN-O v extraviláne sídla navrhuje turistické trasy na rekreačný pohyb obyvateľov obce v prírodnom prostredí. Tieto trasy vedú po jestvujúcich poľných cestách. Chodníky pozdĺž obslužných komunikácií absentujú. Pri objektoch občianskeho vybavenia, sú vytvorené menšie pešie rozptylové plochy. Obytná zástavba pozdĺž oboch brehov Ďačovského potoka je sprístupnená 7 pešími lávkami. V ovci je slabé zastúpenie plôch pre statickú dopravu pred zariadeniami občianskej vybavenosti. Realizované sú iba 2 parkoviská - pri kultúrnom dome 20 parkovacích stojísk a pri novom obecnom úrade 4 parkovacie stojiská. Byty v bytovom dome majú 9 parkovacích stojísk a 2 garážované miesta mimo objektu BD. 34 Parkovanie a garážovanie pre byty v RD je zabezpečené v rámci ich pozemkov.

Autobusovú prepravu zabezpečuje spoločnosť SAD priebežnými linkami po ceste III/54325 na trasách Lipany - Ďačov a Lipany - Ďačov - Dubovica. Počet autobusových spojov sa mení v závislosti na požiadavkách cestujúcej verejnosti a ekonomických možnosti SAD. V intraviláne obce sa nachádzajú 4 zástavky na ceste III/543025 z toho jedná v miestnej časti Budzín.

V katastri obce Ďačov v jej severovýchodnej časti sa nachádza areál letiska, ktoré slúži pre potreby leteckých prác v poľnohospodárstve, areál zasahuje aj do katastra obce Dubovica.

Zdroj: ÚPN Ďačov

1.5.6 Energetika

VVN vedenie Katastrálnym územím Ďačov prechádza dvojité 110 kV vedenie VVN č. 6421/6424 v smere od Spišská Nová Ves - Stará Ľubovňa (č. 6421) a Lipany - Plaveč (č. 6424). Vedenie je trasované juhozápadnou časťou k.ú. mimo zastavaného územia k 1.1.1990. Uvedené VVN vedenie je vzdušné uložené na oceľových priehradových stožiaroch. VN vedenia Katastrom obce Ďačov prechádza jednoduché 22 kV vedenie č. 399 Lipany - Bajerovce. Vedenie je trasované severovýchodnou časťou k.ú. mimo zastavaného územia k 1.1.1990. Uvedené vedenie je vzdušné, uložené na betónových podperách vodičmi AlFe 70

mm2 . Obec Ďačov je zásobovaná elektrickou energiou z elektrickej stanice 110/22 kV Lipany prostredníctvom 22 kV vedenia č. 399 z ktorého odbočuje 22 kV prípojky VN pre napájanie distribučných transformačných staníc 22/04 kV - TS1, TS2, TS3 a TS21.

Zdroj: ÚPN Ďačov

1.5.7 Rádiokomunikácie a telekomunikácie

Miestny rozhlas Obec má zriadený miestny rozhlas. V obci je príjem terestriálneho vysielania TV a rádiového signálu zabezpečený prostredníctvom televíznej vysielacej stanice Dubník a rozhlasových vysielačov VS Prešov. Príjem ostatných súkromných staníc na riešenom území je zabezpečený poskytovateľmi služieb. Rozvod je realizovaný po celom území intravilánu obce vzdušnými rozvodmi na betónových stožiaroch NN vedenia. Pre zabezpečenie telekomunikačných služieb slúži digitálna telefónna ústredňa v Lipanoch. Distribučné rozvody v obci sú prevedené vzdušnými káblami. Obec je pokrytá čiastočne vysokorýchlostným internetom cez mikrovlnne pripojenia lokálnych operátorov a mobilných telekomunikačných operátorov.

Zdroj: OcÚ, ÚPN Ďačov

1.5.8 Zásobovanie plynom

Obec Ďačov je plynofikovaná od roku 1996. V súčasnosti je plynofikovaných 78 % domácnosti.

Zdroj: OcÚ, ÚPN Ďačov

1.5.9 Zásobovanie teplom

Zásobovanie obce teplom je riešené lokálnymi kotolňami a vykurovacími telesami. Na výrobu tepla sa využíva hlavne zemný plyn a z malej časti aj pevné palivo a elektrická energia.

Zdroj: OcÚ, ÚPN Ďačov

1.5.10 Vodné hospodárstvo, kanalizácia

Obec Ďačov má vybudovaný verejný vodovod a delenú kanalizáciu v rámci stavby „Prešov - pitná voda a odkanalizovanie v povodí Torysy“, ktorá bola ukončená v roku 2010. Vodovod Ďačov je napojený na Prešovský skupinový vodovod, akumulácia vody pre obec je vo vodojeme o objeme 150 m3 , kóta dna 466,56 m n.m. v lokalite Nad sadami.

Katastrálnym územím obce Ďačov preteká Ďačovský potok, ktorý je hlavnými vodozberným tokom riešeného územia.

Zdroj: OcÚ, ÚPN Ďačov

1.5.11 Odpadové hospodárstvo

Zber a odvoz komunálneho odpadu (aj nebezpečného odpadu) má v obci na starosti firma Márius Pedersen a.s. a daný odpad je zvážaný na riadenú skládku v Ražňanoch. V obci Ďačov je zabezpečený separovaný zber skla, plastov a tiež biologicky rozložiteľného odpadu.

Zdroj: OcÚ

1.6 Analýza hospodárskeho rozvoja

Tabuľka 21 Prehľad dlhodobého majetku vo vlastníctve účtovnej jednotky alebo v správe účtovnej jednotky

Majetok, ku ktorému má účtovná jednotka vlastnícke právo	**suma**
pozemky	42 048,27
budovy, stavby	1 049 541,69
stroje, prístroje, zariadenia, inventár	3 594,77
Dopravné prostriedky	653,65
Ostatný dlhodobý nehmotný majetok	10 488,-
Majetok v správe účtovnej jednotky /RO,PO/	1 392,46

Zdroj: finstat.sk

V roku 2015 mala obec skutočné príjmy v sume 446 191,29 €, skutočné výdavky v sume 280 462,07 € a príjmové finančné operácie v sume 34 339,91 €. *(Zdroj: finstat.sk)*

Tabuľka 22 Výsledky hospodárenia obce za rok 2015

	Nevysporiadaný výsledok hospodárenia minulých rokov	**Výsledok hospodárenia**
Zostatok 2015	761 765,61 €	35 673,68 €

Zdroj: finstat.sk

Tabuľka 23 Prehľad investičných aktivít v obci za posledných 5 rokov – 2010 až 2015

Názov projektu	**Miesto realizácie**	**Názov poskytovateľa**	**Grant/ dotácia**
Rekonštrukcia a modernizácia verejného osvetlenia v obci Ďačov	Obec Ďačov	OP KaHR	150 955,00 EUR

Zdroj: OcÚ

2 SWOT analýza

Tabuľka 24 SWOT analýza

silné stránky:	**slabé stránky:**
• Dobrá poloha obce v blízkosti okresného mesta Sabinov, • Vzdialenosť mesta Lipany • Záujem o individuálnu bytovú výstavbu, • Možnosti rozvíjania podnikateľských aktivít • Existencia Základnej školy • Existencia Materskej školy • Existencia futbalového ihriska • Existencia kultúrneho domu • Zavedený separovaný zber • Existencia letiska • Nízke dopravné zaťaženie • Vidieckosť prostredia (v blízkosti mesta) • Nádherná príroda a možnosti turistiky	• Zlý stav miestnych komunikácií, • Nedostatočná protipovodňová ochrana, • Nedostatok pracovných príležitostí v obci a v blízkom okolí, • Nedostatočné materiálno-technické podmienky pre kultúrne a športové aktivity • Nedostatok kultúrnych a športových podujatí • Existencia multifunkčného ihriska • Absencia kamerového systému • Absencia detského ihriska • Absencia oddychovej zóny v obci • Vysoké množstvo zmesového komunálneho odpadu • Absencia zberného dvora a kompostárne
príležitosti:	**ohrozenia:**
• Podpora rozvoja nových podnikateľských aktivít v obci, • Prenájom obecných priestorov na podnikateľské účely, • Sprísnená ochrana životného prostredia, • Zvyšovanie návštevnosti obce pri usporadúvaní kultúrnych a športových aktivít • Existencia priemyselného parku v Lipanoch • Využitie geotermálneho vrtu v Lipanoch na cestovný ruch • Využitie letiska na zážitkový cestovný	• Pokračovanie chátrania obecného majetku, • Nízka miera podnikateľských investícií na vidieku • Obyvatelia ulice za Traťou (MRK) • Znižovanie počtu obyvateľov • Nezáujem občanov o veci verejne • konkurencia obcí s problémami podobného charakteru pri čerpaní štrukturálnej pomoci a verejných zdrojov na rozvoj a budovanie infraštruktúry obce • Povodne

ruch • Využitie spoločných regionálnych projektov (ZOHT) • Využitie potenciálu lyžiarskeho strediska v Dubovici • Členstvo v MAS • využitie ďalších služieb NVO v sociálnej oblasti	• Nezáujem občanov o separovanie odpadu

Zdroj: OcÚ Ďačov, dotazníkoví prieskum

3 Strategická časť

Strategická časť PHSR obce Ďačov definuje strednodobé ciele rozvoja obce a tiež navrhuje jej relevantnú stratégiu. V tejto časti sa nachádza vízia obce Ďačov, formulácia a návrh relevantnej stratégie, popis strategického cieľa a špecifických cieľov v jednotlivých prioritách. Výsledkom bude dosiahnutie vyváženého udržateľného rozvoja územia obce.

Pri vytváraní vízie, stratégie a cieľov obce sa vychádza z aktuálne schválených strategických dokumentov na národnej úrovni pri zohľadnení celoeurópskej stratégie s názvom Stratégia Európa 2020.
Základom Stratégie Európa 2020 sú 3 navzájom sa doplňujúce priority, a to:

- **Inteligentný rast:** vytvorenie hospodárstva založeného na znalostiach a inovácii
- **Udržateľný rast:** podporovanie ekologickejšieho a konkurencieschopnejšieho hospodárstva, ktoré efektívnejšie využíva zdroje
- **Inkluzívny rast:** podporovanie hospodárstva s vysokou mierou zamestnanosti, ktoré zabezpečí sociálnu a územnú súdržnosť

Na základe vyššie spomínaných priorít si EÚ stanovila do roku 2020 päť hlavných cieľov, ktoré chce dosiahnuť, a to:

- miera zamestnanosti obyvateľov vo veku 20-64 rokov by mala dosiahnuť 75 %
- úroveň investícií do výskumu a vývoja by mala dosiahnuť 3 % HDP EÚ
- je potrebné dosiahnuť ciele „20/20/20“ v oblasti klímy/energie (vrátane zvýšenia záväzku, pokiaľ ide o zníženie emisií na 30 %, ak budú vhodné podmienky)
- podiel ľudí, ktorí predčasne ukončia školskú dochádzku, by sa mal znížiť pod 10 % a minimálne 40 % mladých ľudí by malo mať vysokoškolské vzdelanie
- 20 miliónov menej ľudí by malo byť ohrozených chudobou

Pre obdobie rokov 2016-2023 s výhľadom do roku 2025 si obec Ďačov stanovila víziu, ktorá má zohľadňovať a napĺňať vyššie stanovené ciele EÚ.

Vízia: Obec Ďačov je prosperujúcou, kultúrne a športovo činnou, bezpečnou obcou, ktorá ponúka obyvateľom priestor na ich rozvoj a spoločenské vyžitie a spokojný život.

<u>Obec je pripravenou a vhodnou alternatívou pre pokojný vidiecky život v blízkosti mesta.</u>

Pri formulácií strategického cieľa obce Ďačov sa vychádza z Národnej stratégie regionálneho rozvoja SR, ktorá je v súlade s ďalšími strategickými a koncepčnými dokumentmi v oblasti politiky súdržnosti a súčasne nadväzuje na Partnerskú dohodu SR na roky 2014–2020, v oblasti územného rozvoja a zároveň je stratégia koordinovaná s Koncepciou územného rozvoja Slovenska.

Formulácia strategického cieľa obce vychádza zo súčasného stavu definovaného v Národnej stratégii regionálneho rozvoja SR a z princípov zásadného smerovania v prioritných oblastiach. Národná stratégia regionálneho rozvoja SR **určuje 4 strategické ciele pre Prešovský kraj,** ktorými sú:

1. posilnenie produktivity a konkurencieschopnosti v kľúčových a perspektívnych odvetviach priemyslu a služieb,
2. zhodnotenie a posilnenie vnútorného potenciálu turizmu s prepojením na ochranu a tvorbu životného prostredia,
3. komplexný rozvoj a posilnenie vidieka na hospodárstve regiónu,
4. zvýšenie kvality ľudského potenciálu – riešenie rómskej otázky a podpora mladých ľudí, rozvoj všetkých foriem celoživotného vzdelávania (CŽV) a celoživotného poradenstva (CŽP).

Strategický cieľ obce Ďačov: „Zabezpečiť vhodné podmienky pre trvalo udržateľný rozvoj obce, ako aj podmienky pre rozvoj obyvateľstva obce.

Pre naplnenie stanovenej vízie obce boli definované dole uvedené prioritné oblasti (priorita):

1. **Ľudské zdroje – zamestnanosť, vzdelávanie,**
2. **Skvalitnenie a dobudovanie infraštruktúry a ochrana životného prostredia**
3. **Rozvoj spoločenského. športového a kultúrneho života v obci, prezentácia obce navonok**

Tabuľka 25 Prehľad priority, špecifických cieľov a opatrení - priorita 1

Priorita 1 – Ľudské zdroje – zamestnanosť, vzdelávanie	
Špecifický cieľ 1: Zlepšiť, skvalitniť služby verejnosti	**Špecifický cieľ 2: Zlepšiť podmienky v sociálnej oblasti**
Opatrenie 1.1 Skvalitnenie vzdelávania	**Opatrenie 1.4 Skvalitnenie komunitných a sociálnych služieb**
Opatrenie 1.2 Skvalitnenie služieb poskytovaných OcÚ	
Opatrenie 1.3 Tvorba a aktualizácia strategických dokumentov obce	
Opatrenie 1.5 Modernizácia zariadení služieb a verejných priestranstiev obce	

Zdroj: vlastné spracovanie

Tabuľka 26 Prehľad priority, špecifických cieľov a opatrení - priorita 2

Priorita 2 – Skvalitnenie a dobudovanie infraštruktúry a ochrana životného prostredia	
Špecifický cieľ 3: Zveľadiť verejné priestranstva a budovy v správe obce	**Špecifický cieľ 4: Zvýšiť efektivitu odpadového hospodárstva a ochranu pred povodňami**
Opatrenie 2.1 Dobudovanie základnej technickej infraštruktúry, občianskej vybavenosti obce	**Opatrenie 2.3 Zefektívnenie odpadového hospodárstva v obci**
Opatrenie 2.2 Zníženie energetickej náročnosti obecných budov	**Opatrenie 2.4 Budovanie protipovodňovej ochrany obce**

Zdroj: vlastné spracovanie

Tabuľka 27 Prehľad priority, špecifických cieľov a opatrení - priorita 3

Priorita 3 – Rozvoj spoločenského. športového a kultúrneho života v obci, prezentácia obce navonok	
Špecifický cieľ 5: Vytvoriť kvalitnejšie podmienky pre kultúrne a športové vyžitie obyvateľov a propagáciu obce a regiónu	**Špecifický cieľ 4: Skvalitniť bezpečnostné opatrenia v obci**
Opatrenie 3.1 Rozvoj kultúry a športu v obci	**Opatrenie 3.2 Zvýšenie bezpečnosti v obci**
Opatrenie 3.3 Podpora spoločných aktivít obci v regióne Hornej Torysy	

Zdroj: vlastné spracovanie

4 Programová časť

Programová časť PHSR obce Ďačov nadväzuje na analytickú a strategickú časť. Pozostáva zo zoznamu opatrení a projektov (aktivít a ukazovateľov) na zabezpečenie realizácie PHSR obce. V tejto časti sa nachádza detailnejšie rozpracovanie stanoveného strategického cieľa, ako aj špecifických cieľov vo všetkých prioritných oblastiach, tak aby sa naplnila sformulovaná vízia obce na roky 2016-2023 s výhľadom do roku 2025.

Programová časť je spracovaná v súlade s odporúčanou metodikou a zahŕňa nasledovné nižšie uvedené aktivity:

- Navrhnuté projekty a aktivity na dosiahnutie opatrení definovaných v strategickej časti (tabuľka priority, špecifických cieľov a opatrení).
- Na návrhoch projektových zámerov a aktivít sa podieľali strategickí partneri, prizvané organizácie a odsúhlasili poslanci obecného zastupiteľstva.
- Pracovná skupina stanovila pre jednotlivé projekty a aktivity sumárny zoznam ukazovateľov, ktorý je potrebný hlavne k monitorovaniu a hodnoteniu PHSR.
- Riadiaci tím stanovil termíny realizácie projektov a odhadovanú výšku nákladov potrebných na ich realizáciu.

Tabuľka 28 Súhrnný prehľad opatrení, aktivít a ukazovateľov

Priorita č. 1		**Ľudské zdroje – zamestnanosť, vzdelávanie**	**Merateľný ukazovateľ**
Opatrenie č. 1.1		**Skvalitnenie vzdelávania**	
Aktivita	1.1.1	Zabezpečenie finančných zdrojov na činnosť predprimárneho vzdelávania a jedálne	25 žiakov a detí
	1.1.2	Finančný príspevok pre žiakov MŠ na rôzne kultúrne, športové a spoločenské súťaže a aktivity	10 podujatí, súťaží
	1.1.3	Modernizácia tried ZŠ a MŠ	4 zmodernizované triedy
	1.1.4	Zvyšovanie odbornej kvalifikácie pedagogických a nepedagogických zamestnancov	20 školení
Opatrenie č. 1.2		**Skvalitnenie služieb poskytovaných OcÚ**	

Aktivita	1.2.1	Elektronizácia služieb - e government (občania, podnikatelia, inštitúcie) napr. dokončenie digitalizácie hrobových miest, elektronizácia matričných a ostatných služieb smerom k občanom	2 počet zavedených elektronických služieb
	1.2.2	Modernizácia exteriérových informačných tabúľ	3 modernizovaných tabúľ
	1.2.3	Prevádzka a údržba miestneho rozhlasu	100 hlásení za kalendárny rok
	1.2.4	Investície do modernizácie vianočnej výzdoby obce	20 vianočných výzdob
Opatrenie č. 1.3		**Tvorba a aktualizácia strategických dokumentov obce**	
Aktivita	1.3.1	Vypracovanie Územného plánu obce	1 dokument
	1.3.2	Monitoring a aktualizácia PHSR obce	1 aktualizácia
	1.3.3	Aktualizácia VZN a smerníc v rámci platnej legislatívy	10 VZN schválených OZ
Opatrenie č. 1.4		**Skvalitnenie komunitných a sociálnych služieb**	
Aktivita	1.4.1	Zriadenie a prevádzkovanie denného stacionára	20 klientov
	1.4.2	Podpora aktivít a podujatí v dennom stacionári (pre seniorov)	10 podujatí
	1.4.3	Podpora činností v rámci aktívneho nástroja znižovania nezamestnanosti (aktivačné práce)	4 aktivovaných nezamestnaných
	1.4.4	Opatrovateľská služba	Podľa opodstatnenia
Opatrenie č. 1.5		**Modernizácia zariadení služieb a verejných priestranstiev obce**	
Aktivita	1.5.1	Aktivity zamerané na materiálno-technické vybavenie v oblasti činností správy verejných priestranstiev (nákup techniky)	nakúpené zariadenia
	1.5.2	Zakúpenie viacúčelového vozidla pre účely údržby verejných priestranstiev a komunikácii	Zakúpene vozidlo
Priorita č. 2		**Skvalitnenie a dobudovanie infraštruktúry a ochrana životného prostredia**	
Opatrenie č. 2.1		**Dobudovanie základnej technickej infraštruktúry, občianskej vybavenosti obce**	
Aktivita	2.1.1	Dobudovanie a rekonštrukcia základnej technickej infraštruktúry - Kanalizácia	900 metrov vybudovanej kanalizácie
	2.1.2	Dobudovanie a rekonštrukcia základnej technickej infraštruktúry - Vodovod	900 metrov vybudovaného vodovodu
	2.1.3	Dobudovanie a rekonštrukcia základnej technickej infraštruktúry – Miestne komunikácie	3500 metrov obnovených komunikácii

	2.1.4	Pravidelná údržba verejných priestranstiev, parkov, chodníkov a miestnych komunikácii vrátane výsadby zelene a drevín	Počet zásahov na verejných priestranstvách 20
	2.1.5	Pravidelná údržba cintorínov	Počet úkonov
	2.1.6	Výstavba nájomných bytov	12 bytov
	2.1.7	Príprava pozemkov pre IBV	15 pozemkov
	2.1.8	Zabezpečenie priestoru pre Klubovú činnosť	Vytvorenie priestoru
Opatrenie č. 2.2		**Zníženie energetickej náročnosti obecných budov**	
Aktivita	2.2.1	Rekonštrukcia a zníženie energetickej náročnosti viacúčelovej budovy - KD	Realizovaný projekt
	2.2.2	Rekonštrukcia a zníženie energetickej náročnosti budovy Materskej školy	Realizovaný projekt
	2.2.3	Využívať pri budovaní a rekonštrukciách budov nové OZE, alternatívne zdroje, nízkouhlíkové zdroje	Realizovaný projekt
Opatrenie č. 2.3		**Zefektívnenie odpadového hospodárstva v obci**	
Aktivita	2.3.1	Zvýšenie počtu separačných kontajnerov a činností súvisiacich s osvetou a propagáciou separácie	500 ks 110l nádob
	2.3.2	Zníženie objemu zmesového komunálneho odpadu	15 % zníženie ZKO
	2.3.3	Monitoring a odstránenie čiernych skládok	odstránené skládky
	2.3.4	Zvyšovanie právneho vedomia obyvateľov v oblasti odpadového hospodárstva a separovaného zberu	6 aktivít
	3.3.5	Zriadenie kompostárne	Realizovaný projekt
	2.3.6	Vybudovanie zberného dvora	Realizovaný projekt
Opatrenie č. 2.4		**Budovanie protipovodňovej ochrany obce**	
Aktivita	2.4.1	Protipovodňová ochrana obce – rekonštrukcia regulácie potoka	2400 metrov realizovaných opatrení
	2.4.2	Budovanie hrádzok nad obcou	5 hrádzok
Priorita č. 3		**Rozvoj spoločenského. športového a kultúrneho života v obci, prezentácia obce navonok**	
Opatrenie č. 3.1		**Rozvoj kultúry a športu v obci**	
Aktivita	3.1.1	Organizovanie pravidelných kultúrno - spoločenských podujatí v obci	3 podujatia ročne
	3.1.2	Organizovanie nepravidelných kultúrno - spoločenských podujatí v obci, výročie obce? Stretnutie rodákov?	1 podujatie

	3.1.3	Podpora tradičných športových podujatí	4 podujatia ročne
	3.1.4	Vybudovanie detského ihriska	Realizovaný projekt
	3.1.5	Údržba a modernizácia futbalového ihriska a multifunkčného ihriska	Počet aktivít
	3.1.6	Zriadenie oddychovo - relaxačných zón v obci	zriadené zóny, mobiliáre - 3
	3.1.7	Podpora založenia a činnosti klubov a združení v obci	podporených organizácii - 2
	3.1.9	Nájsť spôsob využitia letiska na podporu cestovného ruchu v obci	realizovateľných ideí - 1
	3.1.10	Vytvoriť kalendár podujatí (kultúrnych spoločenských, športových	5 podujatí v kalendári
Opatrenie č. 3.2		**Zvýšenie bezpečnosti v obci**	
	3.2.1	Modernizácia a materiálno technické vybavenie DHZ Ďačov	2 modernizované zariadenia
	3.2.2	Zavedenie kamerového systému v obci	12 kamier
	3.2.3	Vytvoriť riešenie pre bezpečný prejazd automobilov do obce	5 realizovaných riešení
Opatrenie č. 3.3		**Podpora spoločných aktivít obci v regióne Hornej Torysy**	
Aktivita	3.3.1	Účasť obce na regionálnych projektoch propagácie regiónu a územia MAS	2 projektov
	3.3.2	Šírenie ponuky informácii na internetovej stránke obce v závislosti od požiadaviek občanov a návštevníkov obce	10 dokumentov, článkov
	3.3.3	Podpora spoločných podujatí na Homolke s ostatnými obcami	2 podujatia

Zdroj: vlastné spracovanie

5 Realizačná časť

Realizačná časť nadväzuje na predchádzajúce časti vo väzbe na aktivity a navrhované ukazovatele. Realizačná časť obsahuje popis úloh jednotlivých partnerov, popis inštitucionálneho a organizačného zabezpečenia, popis komunikačnej stratégie PHSR obce k jednotlivým cieľovým skupinám, systém monitorovania a hodnotenia a akčný plán s výhľadom na 2 roky.

Samotnú realizáciu PHSR vykonáva obec tak ako je to uvedené v § 12 Zákona NR SR č. 539/2008 Z.z. o podpore regionálneho rozvoja. „Obec vo svojej pôsobnosti na účely podpory regionálneho rozvoja: ... b*) zabezpečuje a koordinuje vypracovanie a realizáciu programu hospodárskeho rozvoja a sociálneho rozvoja obce, pravidelne ho monitoruje a každoročne vyhodnocuje jeho plnenie, zabezpečuje súlad programu hospodárskeho rozvoja a sociálneho rozvoja obce s územnoplánovacou dokumentáciou, ak jej spracovanie vyžaduje osobitný predpis.“*

5.1 Organizačné zabezpečenie plnenia

Úspešné zvládnutie naplnenia stanovených cieľov závisí od inštitucionálnych kapacít a organizačného zabezpečenia procesov. Navrhnuté projektové zámery a aktivity možno uskutočňovať vlastnými personálnymi kapacitami obce alebo prostredníctvom využívania externých agentúr, dodávateľov a poradcov. Využitie externých personálnych kapacít umožní obci zrýchlenie procesu realizácie naplánovaných aktivít v rovnakom čase.

Postup organizačného zabezpečenia realizácie PHSR obce Ďačov – obec raz ročne získa a spracuje pripomienky partnerov, poslancov a verejnosti. V prípade zásadných pripomienok a návrhov bude uvažovať nad aktualizáciou PHSR obce v závislosti od personálnych, časových a finančných možností obce.

Odborný referent pre ekonomiku zabezpečuje **finančné riadenie** realizácie PHSR obce v súlade so schváleným rozpočtom obce a schválenými finančnými prostriedkami z európskych investičných a štrukturálnych fondov pre roky 2014-2020 ako aj dotačnými schémami.

Obecné zastupiteľstvo vo vzťahu k realizácii PHSR obce Ďačov plní nasledovné úlohy:

- schvaľuje Program hospodárskeho rozvoja a sociálneho rozvoja obce
- každoročne schvaľuje vyhodnotenie jeho plnenia
- schvaľuje spolufinancovanie projektov financovaných z vlastných a doplnkových zdrojov
- v rámci hodnotenia PHSR obce schvaľuje každoročne hodnotiace a monitorovacie správy, rozhoduje o zmenách a aktualizácii programu.

Starosta vo vzťahu **k realizácii** PHSR obce vykonáva nasledovné činnosti:

- riadi celý proces realizácie PHSR obce,
- podpisuje uznesenia obecného zastupiteľstva vo vzťahu k PHSR – schválenie strategického dokumentu, schválenie aktualizácie a pod.
- vykonáva uznesenia a zastupuje obec vo vzťahu k štátnym orgánom, k právnickým a fyzickým osobám.
- vykonáva monitoring a hodnotenie PHSR

Matica zodpovednosti vo vzťahu k realizácii PHSR obce Ďačov - nižšie uvedená schéma matice zodpovednosti zobrazuje rámec zodpovednosti potrebný pre efektívnu a účelnú realizáciu PHSR v stanovenom období.

Obrázok 7 Matica zodpovednosti

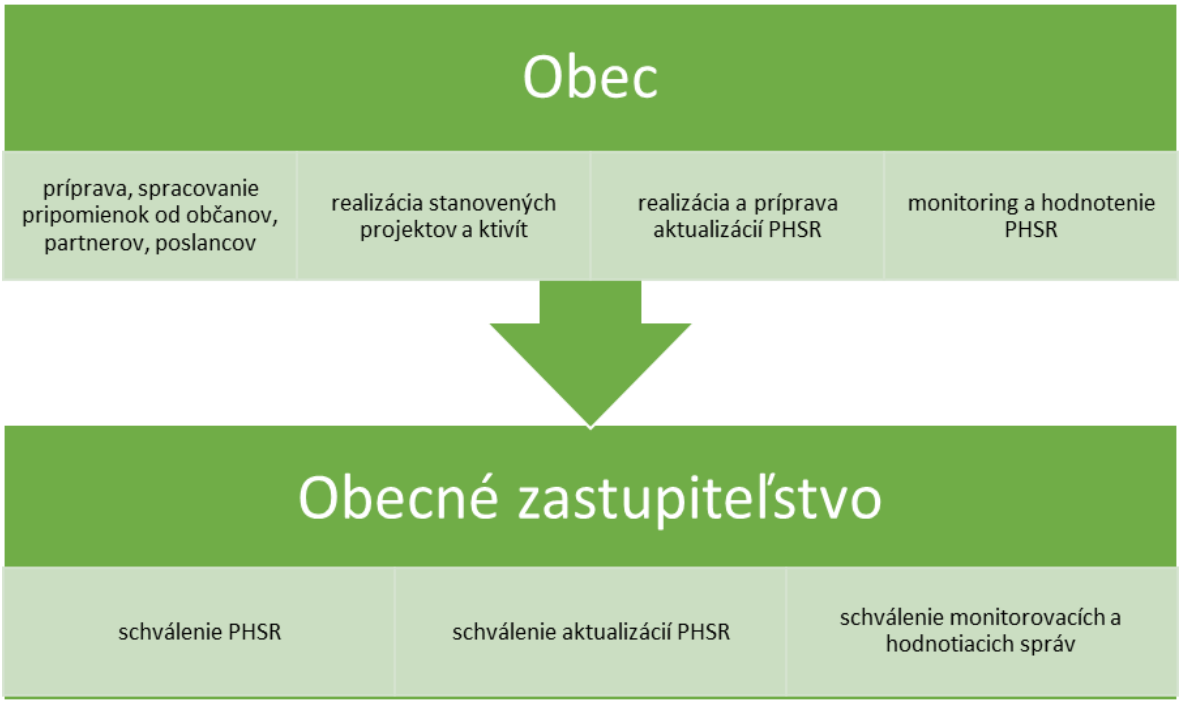

Zdroj: vlastné spracovanie

Spoločným výstupom všetkých pracovníkov obecného úradu bude vypracovanie materiálu na rokovanie obecného zastupiteľstva – hodnotiace a monitorovacie správy za príslušný kalendárny rok vrátane návrhu akčného plánu (dvojročný cyklus). Spracovaný materiál predloží starosta obecnému zastupiteľstvu na schválenie.

5.2 Komunikačná stratégia

Na základe dlhodobých skúsenosti s realizáciou činností vyplývajúcich z PHSR, možno konštatovať, že v obci je zabezpečený plynulý tok informácií súvisiacich so zabezpečením aktivít potrebných pre realizáciu PHSR. Obec plánuje využiť aj v budúcnosti v rámci projektového cyklu na úrovni jednotlivých projektov služby externých subjektov (príprava projektovej dokumentácie, príslušné povolenia, proces verejného obstarávania, dodávky služieb, tovarov a stavebných prác, príprava žiadostí o doplnkové zdroje financovania).

Obec Ďačov si stanovila komunikačnú stratégiu vo vzťahu k PHSR nasledovným spôsobom a týmito stanovenými úlohami:

Obec Ďačov v rámci komunikácie zabezpečí nasledovné činností:

- pravidelná komunikácia s internými a externými pracovníkmi participujúcimi na realizácii cieľov PHSR o postupe a realizácii aktivít navrhnutých v akčnom pláne
- prezentovanie výsledkov procesu realizácie PHSR prostredníctvom web stránky obecdacov.sk a stránok regiónu hornej Torysy. Uskutočňovanie brainstormingu pre získavanie informácií, inšpirácií a nových možností.
- informovanie o zrealizovaných projektoch prostredníctvom lokálnych médií a internetových stránok regiónu hornej Torysy s cieľom budovania pozitívneho imidžu obce.

5.3 Monitorovanie a hodnotenie

Cieľom monitoringu a hodnotenia PHSR je získať komplexnú informáciu o tom, ako sa plnia opatrenia definované v PHSR. Obecný úrad zabezpečí spracovanie monitorovacej správy. Vstupnými údajmi pre monitorovanie sú údaje z plánovaných a dosiahnutých

merateľných ukazovateľov u jednotlivých projektov/aktivít. Výstupom bude spracovaná monitorovacia správa, ktorá bude predložená obecnému zastupiteľstvu 1x ročne (hodnotenie a monitoring predošlého kalendárneho roka). Monitorovanie plnenia bude stálym procesom zameraným na pravidelné sledovanie zmien prostredníctvom navrhnutých ukazovateľov, ktoré sa vzťahujú na jednotlivé projekty.

Tabuľka 29 Plán hodnotenia a monitorovania

Typ hodnotenia	**Dôvod vykonania/periodicita**
Monitorovanie a hodnotenie realizácie PHSR - každoročne	Každoročne v zmysle príslušných ustanovení zákona č. 539/2008 o podpore regionálneho rozvoja
Ad hoc hodnotenie celého PHSR	Na konci realizácie PHSR
Ad hoc mimoriadne hodnotenie	Pri viditeľnom odklone od stanovených cieľov
Ad hoc hodnotenie celého PHSR alebo jeho častí	Na základe rozhodnutia poslancov, kontrolného orgánu obce a pod.

Zdroj: vlastné spracovanie

Hodnotenie PHSR Ďačov sa bude vykonávať na úrovni plnenia špecifických cieľov. Proces hodnotenia sa vykonáva na konci sledovaného obdobia v roku 2024. Podklady do hodnotenia PHSR poskytnú spracovateľovi hodnotiacej správy okrem pracovníkov obecného úradu aj partneri/realizátori jednotlivých projektových zámerov.

5.4 Akčný plán

Súčasťou realizačnej časti tohto strategického dokumentu je spracovaný Akčný plán podľa jednotlivých prioritných oblastí a obsahuje aktivity/zoznam investícií všetkých opatrení v nasledujúcich dvoch rokoch.

Tabuľka 30 Akčný plán na dva roky 2017 - 2019

Priorita č. 1		**Ľudské zdroje – zamestnanosť, vzdelávanie**	**Časový harmonogram**	**Náklady na opatrenie**
Opatrenie č. 1.1		**Skvalitnenie vzdelávania**		
Aktivita	1.1.1	Zabezpečenie finančných zdrojov na činnosť predprimárneho vzdelávania a jedálne	Priebežne	1700/rok

	1.1.2	Finančný príspevok pre žiakov MŠ na rôzne kultúrne, športové a spoločenské súťaže a aktivity	Priebežne	200/rok
	1.1.3	Modernizácia tried ZŠ a MŠ	2017-2021	30 000
	1.1.4	Zvyšovanie odbornej kvalifikácie pedagogických a nepedagogických zamestnancov	Priebežne	100/rok
Opatrenie č. 1.2		**Skvalitnenie služieb poskytovaných OcÚ**		
Aktivita	1.2.1	Elektronizácia služieb - e government (občania, podnikatelia, inštitúcie) napr. dokončenie digitalizácie hrobových miest, elektronizácia matričných a ostatných služieb smerom k občanom	Podľa ponúk ZMOS, DCOM, DEUS	Prostriedky DEUS
	1.2.3	Prevádzka a údržba miestneho rozhlasu	Priebežne	200/rok
	1.2.4	Investície do modernizácie vianočnej výzdoby obce	Každý 3. rok	500 každý tretí rok
Opatrenie č. 1.3		**Tvorba a aktualizácia strategických dokumentov obce**		
Aktivita	1.3.1	Vypracovanie Územného plánu obce	Aktualizácia	Podľa CP
	1.3.2	Monitoring a aktualizácia PHSR obce	Pribežne	-
	1.3.3	Aktualizácia VZN a smerníc v rámci platnej legislatívy	Priebežne	-
Opatrenie č. 1.4		**Skvalitnenie komunitných a sociálnych služieb**		
	1.4.3	Podpora činností v rámci aktívneho nástroja znižovania nezamestnanosti (aktivačné práce)	Priebežne	-
	1.4.4	Opatrovateľská služba	Podľa potreby	Podľa požiadaviek
Opatrenie č. 1.5		**Modernizácia zariadení služieb a verejných priestranstiev obce**		
Aktivita	1.5.1	Aktivity zamerané na materiálno-technické vybavenie v oblasti činností správy verejných priestranstiev (nákup techniky)	Priebežne	1000/rok
Priorita č. 2		**Skvalitnenie a dobudovanie infraštruktúry a ochrana životného prostredia**		
Opatrenie č. 2.1		**Dobudovanie základnej technickej infraštruktúry, občianskej vybavenosti obce**		
Aktivita	2.1.1	Dobudovanie a rekonštrukcia základnej technickej infraštruktúry - Kanalizácia	Rok 2018-2021	Podľa PD
	2.1.2	Dobudovanie a rekonštrukcia základnej technickej infraštruktúry - Vodovod	Rok 2018-2021	Podľa PD

	2.1.3	Dobudovanie a rekonštrukcia základnej technickej infraštruktúry – Miestne komunikácie	Rok 2018-2021	Podľa PD
	2.1.4	Pravidelná údržba verejných priestranstiev, parkov, chodníkov a miestnych komunikácii vrátane výsadby zelene a drevín	Priebežne	1500/rok
	2.1.5	Pravidelná údržba cintorínov	Priebežne	1000/rok
	2.1.7	Príprava pozemkov pre IBV	2017-2019	20 000
	2.1.8	Zabezpečenie priestoru pre Klubovú činnosť	2017-2019	5000
Opatrenie č. 2.2		**Zníženie energetickej náročnosti obecných budov**		
	2.2.2	Rekonštrukcia a zníženie energetickej náročnosti budovy Materskej školy	2017-2018	Podľa PD
Opatrenie č. 2.3		**Zefektívnenie odpadového hospodárstva v obci**		
Aktivita	2.3.1	Zvýšenie počtu separačných kontajnerov a činností súvisiacich s osvetou a propagáciou separácie	Priebežne, OZV	11 000
	2.3.2	Zníženie objemu zmesového komunálneho odpadu	Priebežne, v spolupráci OZV	
	2.3.3	Monitoring a odstránenie čiernych skládok	Priebežne	Podľa potreby
	2.3.4	Zvyšovanie právneho vedomia obyvateľov v oblasti odpadového hospodárstva a separovaného zberu	Priebežne, OZV	
Priorita č. 3		**Rozvoj spoločenského. športového a kultúrneho života v obci, prezentácia obce navonok**		
Opatrenie č. 3.1		**Rozvoj kultúry a športu v obci**		
Aktivita	3.1.1	Organizovanie pravidelných kultúrno - spoločenských podujatí v obci	Priebežne	1500/rok
	3.1.2	Organizovanie nepravidelných kultúrno - spoločenských podujatí v obci, výročie obce? Stretnutie rodákov?	2019	3500/rok
	3.1.3	Podpora tradičných športových podujatí	Priebežne	500/rok
	3.1.4	Vybudovanie detského ihriska	2017-2018	20 000
	3.1.5	Údržba a modernizácia futbalového ihriska a multifunkčného ihriska	Priebežne	500/rok
	3.1.6	Zriadenie oddychovo - relaxačných zón v obci	Priebežne	10 000
	3.1.7	Podpora založenia a činnosti klubov a združení v obci	Priebežne	2600/rok
	3.1.10	Vytvoriť kalendár podujatí (kultúrnych spoločenských,	Priebežne	

		športových		
Opatrenie č. 3.2		**Zvýšenie bezpečnosti v obci**		
	3.2.1	Modernizácia a materiálno technické vybavenie DHZ Ďačov	Priebežne	1500/rok
Opatrenie č. 3.3		**Podpora spoločných aktivít obci v regióne Hornej Torysy**		
Aktivita	3.3.1	Účasť obce na regionálnych projektoch propagácie regiónu a územia MAS	Priebežne	1000
	3.3.2	Šírenie ponuky informácii na internetovej stránke obce v závislosti od požiadaviek občanov a návštevníkov obce	Priebežne	50/rok
	3.3.3	Podpora spoločných podujatí na Homolke s ostatnými obcami	Pravidelne	150/rok

Zdroj: vlastné spracovanie

6 Finančná časť

Finančná časť PHSR obce obsahuje:

- finančný rámec pre realizáciu PHSR obce – uvedený samostatnej prílohe č. 8. 1,
- model doplnkového financovania jednotlivých opatrení, aktivít (projektov).

Tabuľka 31 Model financovania

Priorita č. 1		**Ľudské zdroje – zamestnanosť, vzdelávanie**	**Primárny zdroj financovania**	**Doplnkový zdroj financovania**	**Náklady na opatrenie**
Opatrenie č. 1.1		**Skvalitnenie vzdelávania**			
Aktivita	1.1.1	Zabezpečenie finančných zdrojov na činnosť predprimárneho vzdelávania a jedálne	Rozpočet obce	MŠVVŠ SR	1700/rok
	1.1.2	Finančný príspevok pre žiakov MŠ na rôzne kultúrne, športové a spoločenské súťaže a aktivity	Rozpočet obce	Partneri, sponzori, donori	200/rok
	1.1.3	Modernizácia tried ZŠ a MŠ	Rozpočet obce	MŠVVŠ SR, IROP	30 000
	1.1.4	Zvyšovanie odbornej kvalifikácie pedagogických a nepedagogických zamestnancov	Rozpočet obce	MŠVVŠ SR, RVC	100/rok
Opatrenie č. 1.2		**Skvalitnenie služieb poskytovaných OcÚ**			
Aktivita	1.2.1	Elektronizácia služieb - e government (občania, podnikatelia, inštitúcie) napr. dokončenie digitalizácie hrobových miest, elektronizácia matričných a ostatných služieb smerom k občanom		OP EVS, ZMOS	Prostriedky DEUS
	1.2.2	Modernizácia exteriérových informačných tabúľ	Rozpočet obce		1000
	1.2.3	Prevádzka a údržba miestneho rozhlasu	Rozpočet obce	IROP, PRV	200/rok

	1.2.4	Investície do modernizácie vianočnej výzdoby obce	Rozpočet obce		500 každý tretí rok
Opatrenie č. 1.3		**Tvorba a aktualizácia strategických dokumentov obce**			
Aktivita	1.3.1	Vypracovanie Územného plánu obce	Rozpočet obce	-	Podľa CP
	1.3.2	Monitoring a aktualizácia PHSR obce	-	-	-
	1.3.3	Aktualizácia VZN a smerníc v rámci platnej legislatívy	-	-	-
Opatrenie č. 1.4		**Skvalitnenie komunitných a sociálnych služieb**			
Aktivita	1.4.1	Zriadenie a prevádzkovanie denného stacionára	Dodávateľ	VÚC, UPSVaR	Podľa rokovaní s dodávateľom
	1.4.2	Podpora aktivít a podujatí v dennom stacionári (pre seniorov)	Dodávateľ	Partneri, sponzori, donori	Podľa rokovaní s dodávateľom
	1.4.3	Podpora činností v rámci aktívneho nástroja znižovania nezamestnanosti (aktivačné práce)	ÚPSVaR	OP ĽZ	-
	1.4.4	Opatrovateľská služba	Rozpočet obce	OP ĽZ	Podľa požiadaviek
Opatrenie č. 1.5		**Modernizácia zariadení služieb a verejných priestranstiev obce**			
Aktivita	1.5.1	Aktivity zamerané na materiálno-technické vybavenie v oblasti činností správy verejných priestranstiev (nákup techniky)	Rozpočet obce	OP KŽP, PRV, IROP	1000/rok
	1.5.2	Zakúpenie viacúčelového vozidla pre účely údržby verejných priestranstiev a komunikácii	Rozpočet obce	OP KŽP, PRV, IROP	Podľa cenových ponúk
Priorita č. 2		**Skvalitnenie a dobudovanie infraštruktúry a ochrana**			

		životného prostredia			
Opatrenie č. 2.1		**Dobudovanie základnej technickej infraštruktúry, občianskej vybavenosti obce**			
Aktivita	2.1.1	Dobudovanie a rekonštrukcia základnej technickej infraštruktúry - Kanalizácia	Vlastník siete a rozpočet obce	OP KŽP, PRV, IROP	Podľa PD
	2.1.2	Dobudovanie a rekonštrukcia základnej technickej infraštruktúry - Vodovod	Vlastník siete a rozpočet obce	OP KŽP, PRV, IROP	Podľa PD
	2.1.3	Dobudovanie a rekonštrukcia základnej technickej infraštruktúry – Miestne komunikácie	Rozpočet obce	OP KŽP, PRV, IROP	Podľa PD
	2.1.4	Pravidelná údržba verejných priestranstiev, parkov, chodníkov a miestnych komunikácii vrátane výsadby zelene a drevín	Rozpočet obce	OP KŽP, PRV, IROP	1500/rok
	2.1.5	Pravidelná údržba cintorínov	Rozpočet obce	OP KŽP, PRV, IROP	1000/rok
	2.1.6	Výstavba nájomných bytov	Rozpočet obce	FRB	Podľa PD
	2.1.7	Príprava pozemkov pre IBV	Rozpočet obce		20 000
	2.1.8	Zabezpečenie priestoru pre Klubovú činnosť	Rozpočet obce	IROP	5000
Opatrenie č. 2.2		**Zníženie energetickej náročnosti obecných budov**			
Aktivita	2.2.1	Rekonštrukcia a zníženie energetickej náročnosti viacúčelovej budovy - KD	Rozpočet obce	OP KŽP, PRV, Environmentálny fond	Podľa PD
	2.2.2	Rekonštrukcia a zníženie energetickej náročnosti budovy Materskej školy	Rozpočet obce	OP KŽP, PRV, Environmentálny fond	Podľa PD
	2.2.3	Využívať pri budovaní a rekonštrukciách budov nové OZE, alternatívne zdroje, nízkouhlíkové zdroje	Rozpočet obce	OP KŽP, PRV, Environmentálny fond	Podľa PD
Opatrenie č. 2.3		**Zefektívnenie odpadového**			

		hospodárstva v obci			
Aktivita	2.3.1	Zvýšenie počtu separačných kontajnerov a činností súvisiacich s osvetou a propagáciou separácie	Rozpočet obce	Oprávnená organizácie	11 000
	2.3.2	Zníženie objemu zmesového komunálneho odpadu	Rozpočet obce	Oprávnená organizácie	
	2.3.3	Monitoring a odstránenie čiernych skládok	Rozpočet obce	Environmentálny fond	Podľa potreby
	2.3.4	Zvyšovanie právneho vedomia obyvateľov v oblasti odpadového hospodárstva a separovaného zberu	Rozpočet obce	Oprávnená organizácia, dodávateľ služby zberu odpadu	
	3.3.5	Zriadenie kompostárne	Rozpočet obce	OP KŽP, Environmentálny fond	300 000
	2.3.6	Vybudovanie zberného dvora	Rozpočet obce	OP KŽP, Environmentálny fond	250 000
Opatrenie č. 2.4		**Budovanie protipovodňovej ochrany obce**			
Aktivita	2.4.1	Protipovodňová ochrana obce – rekonštrukcia regulácie potoka	Rozpočet obce	OP KŽP, IROP, PRV	400 000
	2.4.2	Budovanie hrádzok nad obcou	Rozpočet obce	OP KŽP, IROP, PRV	50 000
Priorita č. 3		**Rozvoj spoločenského. športového a kultúrneho života v obci, prezentácia obce navonok**			
Opatrenie č. 3.1		**Rozvoj kultúry a športu v obci**			
Aktivita	3.1.1	Organizovanie pravidelných kultúrno - spoločenských podujatí v obci	Rozpočet obce	Partneri, sponzori, donori, MAS, Cezhraničná spolupráca, PL/SR, VÚC	1500/rok

	3.1.2	Organizovanie nepravidelných kultúrno - spoločenských podujatí v obci, výročie obce? Stretnutie rodákov?	Rozpočet obce	Partneri, sponzori, donori, MAS, Cezhraničná spolupráca, PL/SR, VÚC	3500/rok
	3.1.3	Podpora tradičných športových podujatí	Rozpočet obce	Partneri, sponzori, donori, MAS, Cezhraničná spolupráca, PL/SR, VÚC	500/rok
	3.1.4	Vybudovanie detského ihriska	Rozpočet obce	PRV, IROP, VÚC	20 000
	3.1.5	Údržba a modernizácia futbalového ihriska a multifunkčného ihriska	Rozpočet obce	PRV, MŠVVŠ SR	500/rok
	3.1.6	Zriadenie oddychovo - relaxačných zón v obci	Rozpočet obce	PRV, IROP	10 000
	3.1.7	Podpora založenia a činnosti klubov a združení v obci	Rozpočet obce	Partneri, sponzori, donori	2600/rok
	3.1.9	Nájsť spôsob využitia letiska na podporu cestovného ruchu v obci	Rozpočet obce	Majiteľ	Po rokovaní s majiteľom
	3.1.10	Vytvoriť kalendár podujatí (kultúrnych spoločenských, športových	Rozpočet obce	Sponzori	
Opatrenie č. 3.2		**Zvýšenie bezpečnosti v obci**			
	3.2.1	Modernizácia a materiálno technické vybavenie DHZ Ďačov	Rozpočet obce	MV SR	1500/rok
	3.2.2	Zavedenie kamerového systému v obci	Rozpočet obce	IROP, PRV	30 000
	3.2.3	Vytvoriť riešenie pre bezpečný prejazd automobilov do obce	Rozpočet obce	Mesto Lipany, VUC, SSC Prešov	Po rokovaniach
Opatrenie č. 3.3		**Podpora spoločných aktivít obci v regióne Hornej Torysy**			
Aktivita	3.3.1	Účasť obce na regionálnych projektoch propagácie regiónu a územia MAS	MAS	Partneri, sponzori, donori	1000
	3.3.2	Šírenie ponuky informácii na internetovej stránke obce v	Rozpočet obce	OP EVS	50/rok

		závislosti od požiadaviek občanov a návštevníkov obce			
	3.3.4	Podpora spoločných podujatí na Homolke s ostatnými obcami	Rozpočet obce	Cezhraničná spolupráca, PL/SR, VUC	150/rok

6.1 Indikatívny finančný plán na celú realizáciu PHSR obce

Zákon č. 583/2004 Z. z. v znení neskorších predpisov o rozpočtových pravidlách územnej samosprávy jasne definuje príjmy rozpočtu obce, z ktorých si vie obec **financovať rozvojové projekty** v konkrétnej obci či meste.

Príjmy rozpočtu obce sú:

a) výnosy miestnych daní a poplatkov podľa osobitného predpisu,
b) nedaňové príjmy z vlastníctva a z prevodu vlastníctva majetku obce a z činnosti obce a jej rozpočtových organizácií podľa tohto alebo osobitného zákona,
c) výnosy z finančných prostriedkov obce,
d) sankcie za porušenie finančnej disciplíny uložené obcou,
e) dary a výnosy dobrovoľných zbierok v prospech obce,
f) podiely na daniach v správe štátu podľa osobitného predpisu,
g) dotácie zo štátneho rozpočtu na úhradu nákladov preneseného výkonu štátnej správy v súlade so zákonom o štátnom rozpočte na príslušný rozpočtový rok a dotácie zo štátnych fondov,
h) ďalšie dotácie zo štátneho rozpočtu v súlade so zákonom o štátnom rozpočte na príslušný rozpočtový rok,
i) účelové dotácie z rozpočtu vyššieho územného celku alebo z rozpočtu inej obce na realizáciu zmlúv podľa osobitných predpisov,
j) prostriedky z Európskej únie a iné prostriedky zo zahraničia poskytnuté na konkrétny účel,
k) iné príjmy ustanovené osobitnými predpismi.

Obec môže na plnenie svojich úloh použiť aj:

a. prostriedky mimorozpočtových peňažných fondov (ďalej len "peňažné fondy"),
b. zisk z podnikateľskej činnosti,
c. návratné zdroje financovania,
d. združené prostriedky. (Národná rada SR, 2004)

7 Záver

Každý programový dokument dostáva svoj zmysel nie jeho vytvorením, ale v procese jeho realizácie. Prax a samotné napĺňanie cieľov, priorít a opatrení PHSR je skúškou kvality procesu programovania a jeho zmysluplnosti.

PHSR obce má niekoľko základných častí:

1. Analytická časť – je zameraná na audit územia v oblasti dostupných miestnych zdrojov (prírodných, ľudských, materiálnych, ekonomických, technických a pod.).

2. SWOT analýza – je zameraná na silné a slabé stránky obce, príležitosti a ohrozenia.

3. Strategická časť – je zameraná na ciele rozvoja obce.

4. Programová časť – je zameraná na doplnenie stratégii rozvoja, definuje priority a aktivity. Následne spracováva podmienky implementácie programu z hľadiska inštitucionálneho, organizačného, finančného, monitorovacieho a časového.

Plán je otvorený dokument, ktorý by sa mal pravidelne písomne dopĺňať a aktualizovať, podľa vopred stanovených pravidiel, potrieb obyvateľov obce, jeho návštevníkov a potenciálnych investorov, s cieľom v maximálnej možnej miere zvýšiť životnú úroveň obyvateľov obce a uspokojiť ich potreby a požiadavky.

8 Prílohy

8.1 Finančný rámec pre realizáciu PHSR obce Ďačov

Priorita č. 1		**Ľudské zdroje – zamestnanosť, vzdelávanie**	**Druh projektu**	**Národné zdroje**	**Financované EŠIF**	**Cudzie zdroje**	**Náklady na opatrenie**
Opatrenie č. 1.1		**Skvalitnenie vzdelávania**					
Aktivita	1.1.1	Zabezpečenie finančných zdrojov na činnosť predprimárneho vzdelávania a jedálne	Neinvestičný	Áno	Nie	Nie	1700/rok
	1.1.2	Finančný príspevok pre žiakov MŠ na rôzne kultúrne, športové a spoločenské súťaže a aktivity	Neinvestičný	Nie	Nie	Nie	200/rok
	1.1.3	Modernizácia tried ZŠ a MŠ	Investičný	Áno	Áno	Nie	30 000
	1.1.4	Zvyšovanie odbornej kvalifikácie pedagogických a nepedagogických zamestnancov	Neinvestičný	Nie	Nie	Nie	100/rok
Opatrenie č. 1.2		**Skvalitnenie služieb poskytovaných OcÚ**					
Aktivita	1.2.1	Elektronizácia služieb - e government (občania, podnikatelia, inštitúcie) napr. dokončenie digitalizácie hrobových miest, elektronizácia matričných a ostatných služieb smerom k občanom	Neinvestičný	Áno	Áno	Áno	Prostriedky DEUS
	1.2.2	Modernizácia exterierových informačných tabúľ	Neinvestičný	Nie	Nie	Nie	1000
	1.2.3	Prevádzka a údržba miestneho rozhlasu	Neinvestičný	Nie	Nie	Nie	200/rok
	1.2.4	Investície do modernizácie vianočnej výzdoby obce	Neinvestičný	Nie	Nie	Nie	500 každý tretí rok
Opatrenie č. 1.3		**Tvorba a aktualizácia strategických dokumentov obce**					

Aktivita	1.3.1	Vypracovanie Územného plánu obce	Neinvestičný	Nie	Nie	Nie	Podľa CP
	1.3.2	Monitoring a aktualizácia PHSR obce	Neinvestičný	Nie	Nie	Nie	-
	1.3.3	Aktualizácia VZN a smerníc v rámci platnej legislatívy	Neinvestičný	Nie	Nie	Nie	-
Opatrenie č. 1.4		**Skvalitnenie komunitných a sociálnych služieb**					
Aktivita	1.4.1	Zriadenie a prevádzkovanie denného stacionára	Investičný	Nie	Nie	Áno	Podľa rokovaní s dodávateľ om
	1.4.2	Podpora aktivít a podujatí v dennom stacionári (pre seniorov)	Neinvestičný	Nie	Nie	Áno	Podľa rokovaní s dodávateľ om
	1.4.3	Podpora činností v rámci aktívneho nástroja znižovania nezamestnanosti (aktivačné práce)	Neinvestičný	Áno	Áno	Nie	-
	1.4.4	Opatrovateľská služba	Neinvestičný	Nie	Nie	Nie	Podľa požiadaviek
Opatrenie č. 1.5		**Modernizácia zariadení služieb a verejných priestranstiev obce**					
Aktivita	1.5.1	Aktivity zamerané na materiálno-technické vybavenie v oblasti činností správy verejných priestranstiev (nákup techniky)	Investičný	Nie	Nie	Nie	1000/rok
	1.5.2	Zakúpenie viacúčelového vozidla pre účely údržby verejných priestranstiev a komunikácii	Investičný	Áno	Áno	Nie	Podľa cenových ponúk
Priorita č. 2		**Skvalitnenie a dobudovanie infraštruktúry a ochrana životného prostredia**					

Opatrenie č. 2.1		**Dobudovanie základnej technickej infraštruktúry, občianskej vybavenosti obce**					
Aktivita	2.1.1	Dobudovanie a rekonštrukcia základnej technickej infraštruktúry - Kanalizácia	Investičný	Áno	Áno	Nie	Podľa PD
	2.1.2	Dobudovanie a rekonštrukcia základnej technickej infraštruktúry - Vodovod	Investičný	Áno	Áno	Nie	Podľa PD
	2.1.3	Dobudovanie a rekonštrukcia základnej technickej infraštruktúry – Miestne komunikácie	Investičný	Áno	Áno	Nie	Podľa PD
	2.1.4	Pravidelná údržba verejných priestranstiev, parkov, chodníkov a miestnych komunikácii vrátane výsadby zelene a drevín	Neinvestičný	Nie	Nie	Nie	1500/rok
	2.1.5	Pravidelná údržba cintorínov	Neinvestičný	Nie	Nie	Nie	1000/rok
	2.1.6	Výstavba nájomných bytov	Investičný	Áno	Áno		Podľa PD
	2.1.7	Príprava pozemkov pre IBV	Investičný	Áno	Áno	Nie	20 000
	2.1.8	Zabezpečenie priestoru pre Klubovú činnosť	Neinvestičný	Nie	Nie	Nie	5000
Opatrenie č. 2.2		**Zníženie energetickej náročnosti obecných budov**					
Aktivita	2.2.1	Rekonštrukcia a zníženie energetickej náročnosti viacúčelovej budovy - KD	Investičný	Áno	Áno	Nie	Podľa PD
	2.2.2	Rekonštrukcia a zníženie energetickej náročnosti budovy Materskej školy	Investičný	Áno	Áno	Nie	Podľa PD
	2.2.3	Využívať pri budovaní a rekonštrukciách budov nové OZE, alternatívne zdroje, nízkouhlíkové zdroje	Investičný	Áno	Áno	Nie	Podľa PD
Opatrenie č. 2.3		**Zefektívnenie odpadového hospodárstva v obci**					
Aktivita	2.3.1	Zvýšenie počtu separačných kontajnerov a činností súvisiacich s osvetou a propagáciou separácie	Neinvestičný	Nie	Nie	Áno	11 000

	2.3.2	Zníženie objemu zmesového komunálneho odpadu	Neinvestičný	Nie	Nie	Nie	-
	2.3.3	Monitoring a odstránenie čiernych skládok	Neinvestičný	Áno	Nie	Nie	Podľa potreby
	2.3.4	Zvyšovanie právneho vedomia obyvateľov v oblasti odpadového hospodárstva a separovaného zberu	Neinvestičný	Nie	Nie	Áno	-
	3.3.5	Zriadenie kompostárne	Investičný	Áno	Áno	Nie	300 000
	2.3.6	Vybudovanie zberného dvora	Investičný	Áno	Áno	Nie	250 000
Opatrenie č. 2.4		**Budovanie protipovodňovej ochrany obce**					
Aktivita	2.4.1	Protipovodňová ochrana obce – rekonštrukcia regulácie potoka	Investičný	Áno	Áno	Nie	400 000
	2.4.2	Budovanie hrádzok nad obcou	Investičný	Áno	Áno	Nie	50 000
Priorita č. 3		**Rozvoj spoločenského. športového a kultúrneho života v obci, prezentácia obce navonok**					
Opatrenie č. 3.1		**Rozvoj kultúry a športu v obci**					
Aktivita	3.1.1	Organizovanie pravidelných kultúrno - spoločenských podujatí v obci	Neinvestičný	Nie	Nie	Áno	1500/rok
	3.1.2	Organizovanie nepravidelných kultúrno - spoločenských podujatí v obci, výročie obce? Stretnutie rodákov?	Neinvestičný	Nie	Nie	Áno	3500/rok
	3.1.3	Podpora tradičných športových podujatí	Neinvestičný	Nie	Nie	Áno	500/rok
	3.1.4	Vybudovanie detského ihriska	Investičný	Áno	Áno	Nie	20 000
	3.1.5	Údržba a modernizácia futbalového ihriska a multifunkčného ihriska	Investičný	Áno	Áno	Nie	500/rok
	3.1.6	Zriadenie oddychovo - relaxačných zón v obci	Investičný	Áno	Áno	Nie	10 000

	3.1.7	Podpora založenia a činnosti klubov a združení v obci	Neinvestičný	Nie	Nie	Nie	2600/rok
	3.1.9	Nájsť spôsob využitia letiska na podporu cestovného ruchu v obci	Neinvestičný	Nie	Nie	Áno	Po rokovaní s majiteľom
	3.1.10	Vytvoriť kalendár podujatí (kultúrnych spoločenských, športových	Neinvestičný	Nie	Nie	Nie	-
Opatrenie č. 3.2		**Zvýšenie bezpečnosti v obci**					
	3.2.1	Modernizácia a materiálno technické vybavenie DHZ Ďačov	Investičný	Áno	Nie	Nie	1500/rok
	3.2.2	Zavedenie kamerového systému v obci	Investičný	Áno	Áno	Nie	30 000
	3.2.3	Vytvoriť riešenie pre bezpečný prejazd automobilov do obce	Investičný	Nie	Áno	Nie	Po rokovaniach
Opatrenie č. 3.3		**Podpora spoločných aktivít obci v regióne Hornej Torysy**					
Aktivita	3.3.1	Účasť obce na regionálnych projektoch propagácie regiónu a územia MAS	Neinvestičný	Áno	Áno	Áno	1000
	3.3.2	Šírenie ponuky informácii na internetovej stránke obce v závislosti od požiadaviek občanov a návštevníkov obce	Neinvestičný	Nie	Nie	Nie	50/rok
	3.3.4	Podpora spoločných podujatí na Homolke s ostatnými obcami	Neinvestičný	Nie	Nie	Áno	150/rok