

Program hospodárskeho a sociálneho rozvoja

Programovacie obdobie 2016 -2022



Jelšava



Program hospodárskeho a sociálneho rozvoja mesta Jelšava
Programovacie obdobie 2016 – 2022



**PROGRAM HOSPODÁRSKEHO A SOCIÁLNEHO ROZVOJA
MESTA JELŠAVA
PROGRAMOVACIE OBDOBIE 2016 - 2022**



Zadávatel': Mesto Jelšava
Zhotoviteľ': AGENTÚRA PRE ROZVOJ GEMERA
Rok spracovania 2016



Program hospodárskeho a sociálneho rozvoja mesta Jelšava
Programovacie obdobie 2016 – 2022

Základné údaje

Názov:	Program hospodárskeho a sociálneho rozvoja mesta Jelšava na roky 2016 - 2022
Územné vymedzenie:	Mesto Jelšava, okres Revúca, kraj Banskobystrický
Územný plán mesta Jelšava Publikovaný verejne:	Platný ÚPN http://www.jelsava.uzemnyplan.sk/
Dátum platnosti PHSR:	2016-2022
Verzia:	1.0
Publikovaný verejne:	www.jelsava.sk

Zámer spracovania PHSR	
Názov spracovania dokumentu	Program hospodárskeho a sociálneho rozvoja mesta Jelšava na roky 2016 - 2022
Forma spracovania	S pomocou externých odborníkov, za aktívnej pomoci zamestnancov MsÚ a organizácií v meste Jelšava
Riadenie procesu spracovania	<p>Spôsob riadenia procesu spracovania: Spracovanie tohto dokumentu je postavené na postupe podľa „Metodiky na vypracovanie Programu hospodárskeho rozvoja a sociálneho rozvoja obce / obcí / VÚC“, podľa zákona č. 539/ 2008 Z. z. o podpore regionálneho rozvoja v znení zákona č. 309/2014 Z. z.) Súčasťou spracovania dokumentu je báza otvorenej spolupráce so všetkými zúčastnenými stranami vstupujúcimi do procesu počas spracovania. Spracovanie PHSR je iniciované samosprávou mesta Jelšava, ale prebieha v partnerstve verejného, súkromného a tretieho sektora.</p> <ol style="list-style-type: none">1) Vytvorenie riadiaceho tímu.2) Sumarizácia informácií o meste Jelšava zhodnotenie predchádzajúceho PHSR mesta, vytvorenie, vyplnenie a analýza dotazníkov pre obyvateľov mesta a pre osoby aktívne a pravidelne ovplyvňujúce život mesta.3) Vytvorenie pracovných skupín (zoznam ich členov je v samostatnej prílohe PHSR mesta Jelšava 2016-20224) Práca na jednotlivých častiach PHSR za aktívnej spolupráce zamestnancov mestského úradu a pracovnej skupiny.5) Zapojenie obyvateľov mesta Jelšava a komunikácia s nimi – možnosť vyjadrenia sa prostredníctvom dotazníkov v tlačenej či elektronickej forme, účasťou na pracovnej skupine ako jej členovia, účasťou na verejných stretnutiach k spracovaniu PHSR, kontaktovaním zodpovedných zamestnancov mestského úradu, informovaním na internetovej stránke mesta : <p>www.jelsava.sk</p>
Obdobie spracovania	08/2015 – 03/2016
Financovanie spracovania	Zmluvná cena stanovená na základe výsledkov verejného obstarávania.



Program hospodárskeho a sociálneho rozvoja mesta Jelšava Programovacie obdobie 2016 – 2022

OBSAH

Obsah PHSR je legislatívne vymedzený zákonom č. 539/2008 Z. z. o podpore regionálneho rozvoja a o zmene a doplnení niektorých zákonov v znení neskorších predpisov. Posledná novelizácia tohto zákona zaviedla povinnosť spracovania PHSR podľa novej „Metodiky na vypracovanie Programu hospodárskeho a sociálneho rozvoja obce/obcí/VÚC“. Táto prináša záväznú štruktúru dokumentu v členení na časti:

Úvod – popisuje obsah dokumentu a prináša stručné zhrnutie prípravy PHSR, východiskových dokumentov a inštitucionálneho a časového zabezpečenia jeho spracovania.

Analytická časť - obsahuje komplexné hodnotenie a analýzu východiskovej situácie mesta Jelšava, odhad jeho budúceho vývoja, možné riziká a ohrozenia vo väzbe na existujúce stratégie a koncepcie a využívanie vnútorného potenciálu územia, jeho limitov a rozvoja, definovanie podmienok udržateľného rozvoja mesta Jelšava

Strategická časť - obsahuje stratégiu rozvoja mesta Jelšava pri zohľadnení jeho vnútorných špecifik a určí hlavné smery, priority a ciele rozvoja mesta rešpektovaním princípov regionálnej politiky s cieľom dosiahnutia vyváženého udržateľného rozvoja územia

Programová časť - obsahuje najmä zoznam opatrení a aktivít na zabezpečenie realizácie programu rozvoja mesta Jelšava

Realizačná časť - je zameraná na popis postupov inštitucionálneho zabezpečenia formou partnerstva a organizačné zabezpečenie realizácie programu rozvoja mesta Jelšava, systém monitorovania a hodnotenia plnenia programu rozvoja mesta Jelšava s ustanovením merateľných ukazovateľov, vecný a časový harmonogram realizácie programu rozvoja mesta Jelšava formou akčného plánu

Finančná časť - obsahuje finančné zabezpečenie jednotlivých opatrení a aktivít, inštitucionálnej a organizačnej stránky realizácie programu rozvoja mesta Jelšava



Program hospodárskeho a sociálneho rozvoja mesta Jelšava
Programovacie obdobie 2016 – 2022

Obsah

1 ÚVOD PROGRAMU HOSPODÁRSKEHO A SOCIÁLNEHO ROZVOJA MESTA JELŠAVA 2016 - 2022.....	7
2 ANALYTICKÁ ČASŤ PROGRAMU HOSPODÁRSKEHO A SOCIÁLNEHO ROZVOJA MESTA JELŠAVA 2016 - 2022	16
2.1 ZÁKLADNÁ CHARAKTERISTIKA MESTA JELŠAVA	16
2.1.1 ŠIRŠIE ÚZEMNÉ VZŤAHY	17
2.1.2 STAV ÚZEMNO PLÁNOVACEJ DOKUMENTÁCIE	17
2.1.3 STAV OSTATNÝCH DOKUMENTÁCIÍ DOTÝKAJÚCICH SA ÚZEMIA	18
2.2 PRÍRODNÉ ZDROJE A PODMIENKY	18
2.2.1 GEOMORFOLOGICKÁ PRÍSLUŠNOSŤ ÚZEMIA	18
2.2.2 GEOLOGICKÉ PODMIENKY	18
2.2.3 PÔDNE POMERY	21
2.2.4 KLIMATICKÉ POMERY	21
2.2.5 HYDROLOGICKÉ POMERY	21
2.2.6 FLÓRA A FAUNA.....	22
2.2.7 SÚČASNÁ KRAJINNÁ ŠTRUKTÚRA	24
2.3 OCHRANA PRÍRODY A ŽIVOTNÉ PROSTREDIE	27
2.3.1 ŽIVOTNÉ PROSTREDIE.....	27
2.3.2 OVZDUŠIE	27
2.3.3 NATURA 2000	28
2.3.4 ÚZEMNÝ SYSTÉM EKOLOGICKEJ STABILITY.....	30
2.3.5 ENVIRONMENTÁLNA RELIGIONIZÁCIA	30
2.3.6 KVALITA A OCHRANA VÔD.....	30
2.3.7 ODPADOVÉ HOSPODÁRSTVO	31
2.3.8 SEIZMICITA	32
2.4 HISTORICKÉ A KULTÚRNE ZDROJE	33
2.4.1 KULTÚRNE A HISTORICKÉ PAMIATKY	35
2.4.2 OSOBNOSTI A RODÁCI	38
2.4.3 KLUBY, SPOLKY, ZDRUŽENIA.....	39
2.4.4 SPOLOČENSKÉ AKTIVITY A AKCIE	40
2.5 ĽUDSKÉ ZDROJE	44
2.5.1 DEMOGRAFIA	44
2.5.2 MIGRAČNÝ POHYB OBYVATEĽSTVA 2014.....	46
2.5.3 PRIRODZENÝ POHYB OBYVATEĽSTVA 2014.....	46
2.5.4 VIEROVYZNANIE	47
2.5.5 NÁRODNOSTNÉ ZLOŽENIE	48
2.5.6 VZDELANIE.....	48
2.6 MATERIÁLNE A FINANČNÉ ZDROJE.....	49
2.6.1 BÝVANIE.....	49
2.6.2 ZÁKLADNÁ INFRAŠTRUKTÚRA	51
2.6.2.1 DOPRAVA	51
2.6.2.2 ENERGETIKA.....	51
2.6.2.3 TELEKOMUNIKÁCIE A INFORMAČNÉ SIETE	53
2.6.3 OBČIANSKA A SOCIÁLNA INFRAŠTRUKTÚRA	53
2.6.4 ŠKOLSTVO A VZDELÁVANIE.....	53
2.6.5 KULTÚRA A OSVETA.....	54
2.6.6 ZARIADENIA PRE REKREÁCIU	54



Program hospodárskeho a sociálneho rozvoja mesta Jelšava
Programovacie obdobie 2016 – 2022

2.6.7 ADMINISTRATÍVA A VEREJNÁ SPRÁVA	54
2.7 EKONOMICKÉ VYUŽÍVANIE ZDROJOV	55
2.7.1 PRIMÁRNY SEKTOR	56
2.7.2 SEKUNDÁRNY SEKTOR	56
2.7.3 TERCIÁLNY SEKTOR	57
2.7.4 KVARCIÁLNY SEKTOR	57
2.8 TRH PRÁCE	57
2.8.1 ZAMESTNANOSŤ	57
2.8.2 NEZAMESTNANOSŤ	59
2.9 VONKAJŠIE PROSTREDIE	61
2.10 VÍZIA MESTA JELŠAVA	62
2.11 ANALÝZA SITUÁCIE V MESTE JELŠAVA	64
2.11.1 SWOT ANALÝZA	64
2.11.2 PROBLÉMOVÁ ANALÝZA	68
2.11.3 ANALÝZA POTENCIÁLU ÚZEMIA	69
3 STRATEGICKÁ ČASŤ PROGRAMU HOSPODÁRSKEHO A SOCIÁLNEHO ROZVOJA MESTA JELŠAVA 2016 - 2022	71
3.1 STRATÉGIA ROZVOJA MESTA JELŠAVA	71
3.2 PRIORITNÉ OBLASTI PODPORY	71
3.4 FINANČNÁ NÁROČNOSŤ STRATÉGIE	73
3.5 ZDROJE FINANCOVANIA PHSR	74
4 PROGRAMOVÁ ČASŤ PROGRAMU HOSPODÁRSKEHO A SOCIÁLNEHO ROZVOJA MESTA JELŠAVA 2016 - 2022	77
4.1 PRIORITNÉ OBLASTI, OPATRENIA, INDIKATÍVNE AKTIVITY	77
4.2 NÁVÄZNOSŤ PRIORITNÝCH OBLASTÍ PHSR MESTA JELŠAVA 2016 – 2022 NA OP 2014 - 2020	80
4.3 NÁVÄZNOSŤ STRATEGICKÝCH OPATRENÍ PHSR MESTA JELŠAVA 2016– 2022 NA OP 2014 - 2020	81
5 REALIZAČNÁ ČASŤ PROGRAMU HOSPODÁRSKEHO A SOCIÁLNEHO ROZVOJA MESTA JELŠAVA 2016 – 2022	85
5.1 MERATEĽNÉ INDIKÁTORY	85
5.2 ZABEZPEČENIE PHSR	94
5.2.1 FINANČNÉ ZABEZPEČENIE PHSR	94
5.2.2 ADMINISTRATÍVNE ZABEZPEČENIE PHSR	94
5.2.3 MONITOROVANIE A VYHODNOCOVANIE PHSR	95
5.2.4 VYHODNOCOVANIE A SPÔSOB MODIFIKOVANIA PHSR	95
6 FINANČNÁ ČASŤ PROGRAMU HOSPODÁRSKEHO A SOCIÁLNEHO ROZVOJA MESTA JELŠAVA 2016 - 2022 ..	96
6.1 FINANČNÝ PLÁN PROGRAMU	96
6.2 PRAVIDLÁ STRATÉGIE FINANCOVANIA ŠTRUKTURÁLNYCH FONDÓV A KOHÉZNEHO FONDU PRE PROGRAMOVÉ OBDOBIE 2014 – 2020	101
6.3 PRAVIDLÁ FINANCOVANIA PRE PRIJÍMATEĽOV V RÁMCI MENEJ ROZVINUTÝCH REGIÓNOV, CIEĽA EURÓPSKA ÚZEMNÁ SPOLUPRÁCA – CEZHRANIČNEJ SPOLUPRÁCE A PRE PRIJÍMATEĽOV Z KOHÉZNEHO FONDU	101
6.4 STRATÉGIA FINANCOVANIA EURÓPSKEHO POĽNOHOSPODÁRSKEHO FONDU PRE ROZVOJ VIDIEKA PRE PROGRAMOVÉ OBDOBIE 2014 – 2020	104
ZÁVER	107
PRÍLOHY	108



**Program hospodárskeho a sociálneho rozvoja mesta Jelšava
Programovacie obdobie 2016 – 2022**

ZOZNAM PRÍLOH

- Príloha č. 1 Zoznam členov riadiaceho tímu
- Príloha č. 2 Zoznam informačných zdrojov použitých v PHSR
- Príloha č. 3 Zoznam skratiek použitých v PHSR
- Príloha č. 4 Akčný plán
- Príloha č. 5 Dohoda o partnerstve
- **Príloha č.6 CD s obsahom:**
- Príloha a/ PHSR mesta Jelšava 2016 – 2022
- Príloha b/ Formulár A4 Evidencia podnikateľských subjektov mesta Jelšava
- Príloha c/ Formulár A5 Evidencia mimovládnych organizácií mesta Jelšava
- Príloha d/ Prezenčné listiny z verejných rokovaní k strategickému dokumentu
- Príloha e/ Fotodokumentácia z verejných rokovaní k strategickému dokumentu
- Príloha f/ Výsledky dotazníkového prieskumu v procese tvorby PHSR mesta Jelšava 2016 – 2022
- Príloha g/ Výstupy mapingu rómskych osád mesta Jelšava
- **Osobitná príloha:** Oznámenie o strategickom dokumente „PHSR mesta Jelšava 2016 - 2022“ podľa zákona č. 24/2006 Z.z o posudzovaní vplyvov na životné prostredie a o zmene a doplnení niektorých zákonov v znení nehorších predpisov

1 ÚVOD PROGRAMU HOSPODÁRSKEHO A SOCIÁLNEHO ROZVOJA MESTA JELŠAVA 2016 - 2022

Dôvody a ciele spracovania dokumentu

Dokument s názvom "PROGRAM HOSPODÁRSKEHO A SOCIÁLNEHO ROZVOJA mesta Jelšava 2016 - 2022" je spracovaný ako strednodobý strategický plánovací dokument pre trvalo udržateľný rozvoj územia na základe zákazky mesta Jelšava. Účelom Programu hospodárskeho a sociálneho rozvoja (ďalej len PHSR) je vytvorenie rozvojového programu územia, ktorý vyjadruje ekonomické a sociálne záujmy jeho obyvateľov a zároveň je v súlade s prijatými nadradenými koncepciami vyššej úrovne. Cieľom PHSR je spracovanie takého súhrnu cieľov a opatrení, ktoré napomáhajú zabezpečeniu trvalo udržateľného rozvoja územia a ktoré smerujú k uspokojovaniu potrieb súčasnej generácie bez toho, aby ohrozil možnosti uspokojovania potrieb budúcich generácií. Potrebu zabezpečenia PHSR ustanovuje zákon č. 539/2008 Z.z. o podpore regionálneho rozvoja, v znení zákona 309/2014 Z.z., ktorý definuje Program hospodárskeho a sociálneho rozvoja obce ako strednodobý programový dokument, obsahujúci analýzu hospodárskeho a sociálneho rozvoja obce, hlavné smery jej vývoja, ustanovenie cieľov, prvoradých potrieb a úloh vo všetkých oblastiach života obce. Súčasťou programu je aj návrh jeho administratívneho a finančného zabezpečenia. Zákon stanovuje aj úlohy, týkajúce sa vypracovávaní, schvaľovania, zabezpečenia plnenia a pravidelného vyhodnocovania predmetného programového dokumentu. Pri spracovaní programu boli rešpektované zásady regionálnej politiky vlády Slovenskej republiky a princípy regionálnej politiky Európskej únie zakotvené najmä v nariadení Rady (ES) č. 1266/1999 (nariadenie o štrukturálnych fondoch).

Program sociálneho, ekonomického a kultúrneho rozvoja mesta Jelšava je súčasťou sústavy základných dokumentov podpory regionálneho rozvoja v Slovenskej republike. Táto sústava je členená na strategické a programové dokumenty vypracovávané na úrovni štátu, sektorov, samosprávnych krajov, regiónov a obcí a programové dokumenty Európskej únie (pre využitie zdrojov predvstupových a štrukturálnych fondov).

Podpora regionálneho rozvoja sa uskutočňuje v súlade s programovaním na základe:

- **Partnerská dohoda** určuje stratégiu, priority a podmienky SR na využívanie fondov EÚ tak, aby sa dosiahli priority stratégie Európa 2020. Ide teda o základný národný dokument, ktorý zastrešuje všetky operačné programy SR pre nové programové obdobie. Neformálne vyjednávania k príprave Partnerskej dohody a operačným programom Slovenskej republiky na roky 2014-2020 sa začali 25. januára 2013 stretnutím so zástupcami Európskej komisie. Následne sa uskutočnili aj ďalšie neformálne kolá rokovaní, o ktorých bližšie informácie je možné získať na stránkach Úradu vlády ako Centrálného koordinačného orgánu pre fondy EÚ v podmienkach SR.
- **Pozičný dokument Európskej komisie k Partnerskej dohode a programom SR na roky 2014 - 2020** - pozičný dokument identifikuje z pohľadu Európskej komisie hlavné rozvojové potreby s možnosťou financovania opatrení v rámci fondov Spoločného strategického rámca EÚ v podmienkach SR. Zároveň tento dokument predstavuje základ pre negociácie s Európskou komisiou k Partnerskej dohode a operačným programom SR na roky 2014-2020.
- **Stratégia financovania Európskych štrukturálnych a investičných fondov pre programové obdobie 2014 - 2020**
- **Integrovaný regionálny operačný program „IROP“** - predstavuje programový dokument SR pre programové obdobie 2014 – 2020, ktorého globálnym cieľom je: prispieť k zlepšeniu kvality života a zabezpečiť udržateľné poskytovanie verejných služieb s dopadom na vyvážený a udržateľný územný rozvoj, hospodársku, územnú a sociálnu súdržnosť regiónov, miest a obcí.
- Sektorový operačný program, ktorý je strednodobý dokument vypracovaný pre vopred určené sektory.
- Program hospodárskeho rozvoja a sociálneho rozvoja samosprávneho kraja (PHSR BBSK), ktorý je strednodobý programový dokument, je v súlade s cieľmi a prvoradými potrebami ustanovenými v národnom pláne a s podkladom na vypracovanie príslušného regionálneho operačného programu. Jeho vypracovanie zabezpečuje samosprávny kraj.
- Program hospodárskeho a sociálneho rozvoja obce/mesta, ktorý je strednodobý programový dokument spracovaný na úrovni obce/mesta
- Koncepcia územného rozvoja Slovenska 2001, aktualizácia 2010

- Národný program reforiem, máj 2012
- Návrh základných princípov na prípravu Partnerskej dohody Slovenskej republiky na programové obdobie 2014 – 2020.
- Stratégia rozvoja dopravy SR do roku 2020, 2010
- Program odpadového hospodárstva na roky 2011 – 2015
- Stratégia Slovenskej republiky pre integráciu Rómov do roku 2020
- Revidovaný národný akčný plán Dekády začleňovania rómskej populácie 2005 - 2015 na roky 2011 – 2015
- 2. etapa Programu podpory zdravia znevýhodnených komunit na Slovensku na roky 2009 – 2015
- Koncepcia výchovy a vzdelávania rómskych detí a žiakov vrátane rozvoja stredoškolského a vysokoškolského vzdelávania

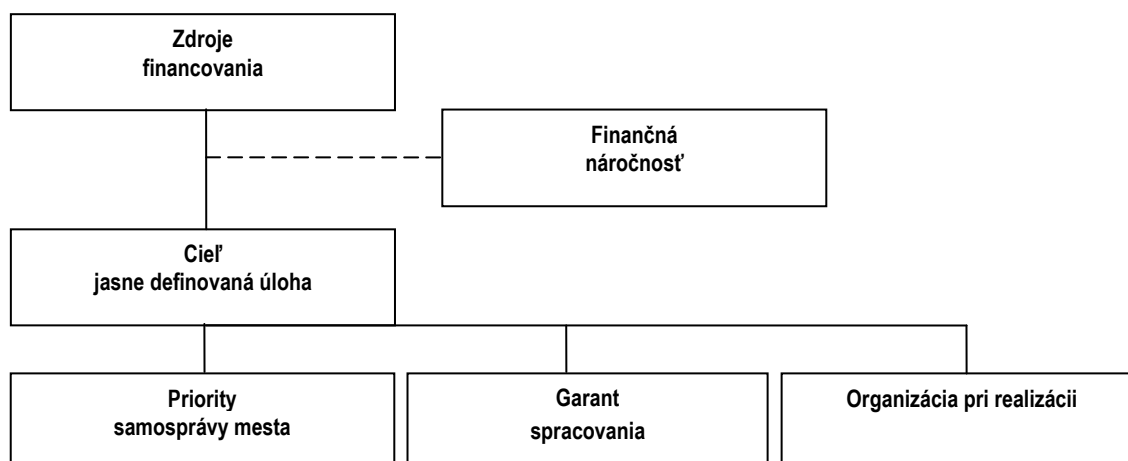
Programové dokumenty Európskej únie pre využitie štrukturálnych fondov tvoria:

- Stratégia EÚ 2020 - cieľ: konkurencieschopnosť, zamestnanosť a hospodársky rast.
- Spoločný strategický rámec EK, marec 2012.
- Nariadenia EK (Všeobecné nariadenie, nariadenie k fondom).
- CENTROPE – Správa o regionálnom rozvoji, 2012.
- CENTROPE – Nástroj na hodnotenie potrieb infraštruktúry – podpora konkurencieschopného regionálneho rozvoja (INAT).
- CENTROPE – Stratégia ľudského kapitálu.
- CENTROPE – Stratégia v oblasti vedomostného regiónu,
- CENTROPE – Stratégia v oblasti priestorovej integrácie a Akčný plán 2013+.
- CENTROPE – Stratégia v oblasti kultúry a cestovného ruchu 2013+.
- Národný (regionálny) rozvojový plán (RDP – Regional Development Plan), ktorý je hlavným dokumentom pre vyjednanie podpory zo Štrukturálnych fondov Európskej únie.
- Rámec podpory spoločenstva (CSF – Community Support Framework), ktorý bude vytvorený na základe Národného rozvojového plánu v spolupráci s Európskou komisiou, je hlavným dokumentom vymedzujúcim poskytnutie podpory zo štrukturálnych fondov Európskej únie.
- Sektorové operačné programy (SOP – Sectoral Operation Programme), ako taktické dokumenty vytvorené na úrovni ministerstiev, ktoré rozpracovávajú problémové celky stratégií majúci plošný (celostátny) charakter, pre ktoré bude žiadané spolufinancovanie zo zdrojov Európskej únie.
- Regionálne operačné programy (ROP – Regional Operation Programme), ako taktické dokumenty, ktoré budú spracované na úrovni regiónov NUTS II a rozpracovávajú tie problémové celky stratégií, pre ktoré bude žiadané spolufinancovanie zo zdrojov Európskej únie.
- Strategické usmernenia Spoločenstva (SUS) – ROP odráža 1 usmernenie SUS t.j. „urobiť Európu a jej regióny atraktívnejším priestorom pre investície a prácu“, a súčasne 3 usmernenie SUS t.j., vytvorenie väčšieho množstva a kvalitnejších pracovných miest“ .

Jednotlivé strategické dokumenty sú vypracovávané vo vzájomnej nadväznosti a postupnosti.

Implementácia

Implementácia Programu hospodárskeho a sociálneho rozvoja mesta Jelšava je zložitý a náročný proces. Za jeho realizáciu so zabezpečením všetkých väzieb na strategické a programové dokumenty SR a EÚ budú zodpovední predstavitelia samosprávy mesta Jelšava. Návrh spôsobu implementácie bude treba dopĺňať v súlade s organizačnou štruktúrou samosprávneho úradu, jeho kompetenciami v nadväznosti na vývoj v oblasti legislatívy, predovšetkým v oblasti nakladania s finančnými prostriedkami. Pri posudzovaní jednotlivých projektov sme použili procesnú analýzu, ktorej hlavným cieľom bolo analyzovať proces premeny vstupov pomocou použitia súboru finančných, ľudských a technologických zdrojov.



Finančné zabezpečenie

V zmysle zákona č. 539/2008 Z. z. o podpore regionálneho rozvoja v znení zákona 309/2014 Z.z., sa financovanie regionálneho rozvoja realizuje na troch úrovniach: Na mikroregionálnej úrovni je možné rozvojové aktivity financovať jedine združovaním zdrojov nižšej úrovne, čiže obcí. Samosprávy nemajú spoločný zdroj financovania. V súčasnej situácii je možné rozvojové aktivity financovať buď z rozpočtov jednotlivých obcí v prípade individuálnych projektov alebo združením financií viacerých obcí v prípade spoločných projektov. V prípade financovania projektov majúci význam v kontexte priorít celého kraja zohráva významnú úlohu Banskobystrický samosprávny kraj a financovanie inštitúcií v jeho zriaďovateľskej kompetencii. Ďalšími doplnkovými zdrojmi, ktoré možno definovať na úrovni jednotlivých aktivít sú predovšetkým štrukturálne fondy EÚ. Ich využitie v rámci jednotlivých aktivít je možné stanoviť len indikatívne bez určenia výšky požadovanej podpory s cieľom prispieť ku koordinácii realizácie rozvojových aktivít.

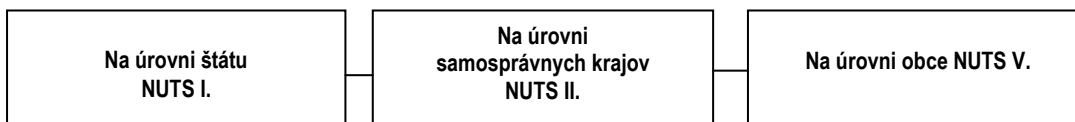
Pri zostavovaní finančného plánu a zaistovaní finančnej podpory je potrebné zamerať sa na tie opatrenia, ktoré sú nedostatočne podporované zo štátneho rozpočtu, alebo nie sú podporované vôbec.

Pri zabezpečovaní základných potrieb občanov postupuje samospráva podľa zákona číslo 369/1990 Z.z. O obecnom zriadení a v zmysle zákona č. 138/1991 Zb. O majetku obcí v znení neskorších predpisov.

Na plnenie svojich úloh majú obce okrem finančných prostriedkov poukázaných od štátu v rámci delimitácie k dispozícii nasledovné financie: príjmy z miestnych daní a poplatkov, zdroje Štrukturálnych fondov Európskej únie v rámci programovacieho obdobia 2014 - 2020.

Zdroje a dokumenty

V súlade so snahou Slovenskej republiky o znižovanie rozdielov na úrovni rozvoja jednotlivých regiónov boli východiskom pri príprave Programu hospodárskeho a sociálneho rozvoja mesta Jelšava nasledovné strategické dokumenty:



Podporné materiály

Pri vypracovaní Programu hospodárskeho a sociálneho rozvoja mesta Jelšava boli použité aj prognostické údaje vypracované Ministerstvom výstavby a regionálneho rozvoja SR. Hlavnou úlohou prognostických údajov je podporiť vypracovanie tohto programu a zabezpečiť tým zvýšenie efektívnosti procesov strategického plánovania a kvality tohto dokumentu. Toto zabezpečenie je dané prepojením Systému strednodobého výhľadu hospodárskeho a sociálneho vývoja a vecnej roviny strategického plánovania.

Mesto Jelšava má nasledovné možnosti čerpania mimorozpočtových zdrojov na dosahovanie svojich cieľov a priorít v zmysle stanovených tematických cieľov stratégie Európa 2020 a prioritných oblastí pozičného dokumentu:

- **Partnerská dohoda** (ďalej len „PD“), ako obdoba súčasného Národného strategického referenčného rámca, obsahuje záväzky členského štátu, že pridelené alokácie pre politiku súdržnosti EÚ sa využijú na implementáciu stratégie Európa 2020. Partnerská dohoda obsahuje aj návrh operačných programov.
- **Operačné programy** (ďalej len „OP“) sú hlavným riadiacim nástrojom pre využívanie fondov EÚ. Na zabezpečenie naplnenia cieľov stratégie Európa 2020 vypracovala EK tzv. „kondicionalitu“, t.j. podmienky, ktoré musia členské štáty splniť, jednak sú to podmienky ex ante, ktoré musia byť zavedené pred poskytnutím prostriedkov z fondov, ako aj podmienky ex post, podľa ktorých bude uvoľnenie dodatočných prostriedkov z fondov závisieť na výkonnosti a dosahovaní cieľov stratégie Európa 2020.

Tematické ciele v súlade so stratégiou Európa 2020:

- posilnenie výskumu, technologického rozvoja a inovácií
- zlepšenie prístupu k informáciám a komunikačným technológiám a zlepšenie ich využívania a kvality
- zvýšenie konkurencieschopnosti malých a stredných podnikov a poľnohospodárskeho sektora (v prípade EPFRV) a sektora rybného hospodárstva a akvakultúry (v prípade EFNRH)
- podpora prechodu na nízkouhlíkové hospodárstvo vo všetkých sektoroch
- podpora prispôsobovania sa zmenám klímy, predchádzania a riadenia rizík
- ochrana životného prostredia a presadzovanie efektívneho využívania zdrojov
- podpora udržateľnej dopravy a odstraňovanie prekážok v kľúčových sieťových infraštruktúrach
- podpora zamestnanosti a mobility pracovnej sily
- podpora sociálneho začlenenia a boj proti chudobe
- investovanie do vzdelania, zručností a celoživotného vzdelávania
- zvyšovanie inštitucionálnych kapacít a efektivity verejnej správy

Pozičný dokument definuje nasledujúce prioritné oblasti:

- podnikateľské prostredie priaznivé pre inovácie
- infraštruktúra pre hospodársky rast a zamestnanosť
- rozvoj ľudského kapitálu a zlepšenie účasti na trhu práce
- trvalo udržateľné a efektívne využívanie prírodných zdrojov moderná a profesionálna verejná správa

Priority stanovené v Pozičnom dokumente boli použité ako podklad pre prípravu najdôležitejších strategických dokumentov SR pre čerpanie fondov EÚ: Partnerskej dohody a operačných programov.

Štruktúra operačných programov

P.č.	Operačné programy	Riadiaci orgán	Sprostredkovateľský orgán pod riadiacim orgánom	Tematický cieľ / Investičná priorita	Fond EÚ
1	Výskum a inovácie (Val)	MŠVVŠ SR	MH SR	1a, 10 1b, 3	EFRR, ESF
2	Integrovaná infraštruktúra (II)	MDVRR SR	MF SR	2 7a,b,c,d	KF, EFRR
3	Ľudské zdroje (LZ)	MPSVR SR	MV SR MZ SR MŠVVŠ SR	9 8,9,10, 9a 10	EFRR, ESF
4	Kvalita životného prostredia (KŽP)	MŽP SR	MDVRR SR MH SR MV SR	4c 4,7e 4,5,6, 5b	KF, EFRR
5	Integrovaný ROP (IROP)	MPaRV SR	MK SR VÚC	6c 5,6,7,9,10 5,6,7,9,10,	ESF, EFRR
6	Efektívna verejná správa (EVS)	MV SR		11	EFRR, ESF

7	Technická pomoc (TP)	ÚV SR		11	EFRR
8	Rozvoj vidieka	MPaRV SR			EPFRV
9	Rybné hospodárstvo	MPaRV SR			EFNRH
10	Európska územná spolupráca	RO budú určené zo strany EK			EFRR
11	Interact, Urban	RO budú určené zo strany EK			EFRR

Priority operačných programov:

IROP Integrovaný regionálny operačný program

- **Prioritná os č. 1:** Bezpečná a ekologická doprava v regiónoch
- **Investičná priorita 1.1:** Posilnenie regionálnej mobility prostredníctvom prepojenia sekundárnych a terciárnych uzlov s infraštruktúrou TEN-T
- **Investičná priorita 1.2:** Rozvoj ekologicky priaznivých a nízkouhlíkových dopravných systémov
- **Prioritná os č. 2:** Ľahší prístup k efektívnym a kvalitnejším verejným službám
- **Investičná priorita 2.1:** Investovanie do sociálnej infraštruktúry, ktoré prispieva k národnému, regionálnemu a miestnemu rozvoju, a prechodu z inštitucionálnych služieb na komunitné
- **Investičná priorita 2.2:** Investovanie do vzdelávania, zručností a celoživotného vzdelávania prostredníctvom rozvoja infraštruktúry vzdelávania a odbornej prípravy
- **Prioritná os č. 3:** Konkurencieschopné a atraktívne regióny pre podnikanie a zamestnanosť
- **Investičná priorita 3.1:** Podpora fyzickej, ekonomickej a sociálnej regenerácie zanedbaných mestských a vidieckych komunít a území
- **Investičná priorita 3.2:** Ochrana, propagácia a rozvoj kultúrneho a prírodného dedičstva
- **Prioritná os č. 4:** Bratislavský kraj
- **Prioritná os č. 5:** Technická pomoc
- **IROP** je realizovaný prostredníctvom integrovaných územných stratégií, ktoré na úrovni NUTS2 zdefinujú prioritné projektové zámery v regióne. Cieľom je dosiahnutie čo najväčších synergických efektov preinvestovaných finančných prostriedkov a predchádzanie negatívnym účinkom nekoordinovaného plánovania v ohraničenom území.

OP Kvalita životného prostredia

- **Prioritná os 1:** Udržateľné využívanie prírodných zdrojov prostredníctvom rozvoja environmentálnej infraštruktúry
- **Investičná priorita 1:** Riešenie významných potrieb investícií do sektora odpadu s cieľom splniť požiadavky environmentálneho acquis
- **Investičná priorita 2:** riešenie významných potrieb investícií do sektora vodného hospodárstva s cieľom splniť požiadavky environmentálneho acquis
- **Investičná priorita 3:** ochrana a obnova biologickej diverzity, ochrana pôdy a obnova a propagácia ekosystémových služieb vrátane Natura 2000 a zelených infraštruktúr
- **Investičná priorita 4:** opatrenia na zlepšenie obecného prostredia, regeneráciu opustených priemyselných lokalít a zníženie znečistenia ovzdušia
- **Prioritná os 2:** Adaptácia na nepriaznivé dôsledky zmeny klímy so zameraním na ochranu pred povodňami, riadenie a prevenciu súvisiacich rizík
- **Investičná priorita 1:** Podpora vyhradených investícií na prispôbenie sa zmene klímy
- **Investičná priorita 2:** Propagácia investícií nariadenie osobitných rizík, zabezpečenie odolnosti proti katastrofám a vyvíjanie systémov zvládania katastrof
- **Prioritná os 3:** Energeticky efektívnejšie nízkouhlíkové hospodárstvo
- **Investičná priorita 1:** Podpora výroby a distribúcie energie z obnoviteľných zdrojov
- **Investičná priorita 2:** Podpora energetickej efektívnosti a využitia energie z obnoviteľných zdrojov v podnikoch
- **Investičná priorita 3:** Podpora energetickej efektívnosti a využitia energie z obnoviteľných zdrojov vo verejných infraštruktúrach, vrátane využitia vo verejných budovách a v sektore bývania

- **Investičná priorita 4:** Vývoj a zavedenie inteligentných distribučných systémov s nízkymi a strednými úrovňami napätia
- **Investičná priorita 5:** Podpora nízkouhlíkových stratégií pre všetky typy území, zvlášť mestských oblastí, vrátane podpory trvalo udržateľnej mestskej mobility a zmiernenie relevantných adaptačných opatrení
- **Investičná priorita 6:** Podpora využitia vysokoúčinnnej kombinovanej výroby elektriny a tepla založenej na dopyte po využiteľnom teple
- **Prioritná os 4:** Technická pomoc

OP Výskum a inovácie

- **Prioritná os 1:** Výskum a vývoj pre potreby inovácií
- **Investičná priorita 1.1:** Rozšírenie výskumnej a inovačnej infraštruktúry (výskum a inovácia) a kapacít na rozvoj excelentnosti v oblasti výskumu a inovácií a podpora kompetenčných centier, najmä európskeho záujmu
- **Investičná priorita 1.2:** Podpora podnikateľských investícií do inovácií a výskumu, tvorba prepojenia a synergie medzi podnikmi vedeckovýskumnými centrami a vyšším vzdelávaním obzvlášť vo vývoji produktov a služieb, prenosi technológií, sociálnej inovácie a aplikácie verejných služieb, stimulácie dopytu, vytvárania sietí, klastrov a otvorenej inovácie prostredníctvom inteligentnej špecializácie, podpora technologického a aplikovaného výskumu, pilotných projektov a aktivít skorého overovania výrobkov, vyspelých výrobných kapacít a prvovýroby v kľúčových technológiách a šírenie všestranne využiteľných technológií
- **Prioritná os 2:** Podnikateľské prostredie priaznivé pre inovácie
- **Investičná priorita 2.1:** Podpora investovania do inovácií a výskumu, tvorba prepojenia a synergie medzi podnikmi vedeckovýskumnými centrami a vyšším vzdelávaním obzvlášť vo vývoji produktov a služieb, prenosi technológií, sociálnej inovácie a aplikácie verejných služieb, stimulácie dopytu, vytvárania sietí, zoskupení (klastrov) a otvorenej inovácie prostredníctvom inteligentnej špecializácie, podpora technologického a aplikovaného výskumu, pilotných projektov a aktivít skorého overovania výrobkov, vyspelých výrobných kapacít a prvovýroby v kľúčových technológiách
- **Investičná priorita 2.2:** Podpora podnikania, najmä prostredníctvom uľahčenia využívania nových nápadov v hospodárstve a podpora zakladania nových firiem vrátane podnikateľských inkubátorov
- **Investičná priorita 2.3:** Vývoj a zavedenie nových obchodných modelov MSP, najmä v rámci internacionalizácie
- **Investičná priorita 2.4:** Podpora tvorby a rozšírenia pokročilých kapacít pre rozvoj výrobkov a služieb
- **Investičná priorita 2.5:** Podpora kapacity MSP a cieľom zapojenia do rastu a inovácií
- **Investičná priorita 2.6:** Podpora výskumu, vývoja a osvojenia nízkouhlíkových technológií
- **Technická pomoc**

OP INTEGROVANÁ INFRAŠTRUKTÚRA A OP ĽUDSKÉ ZDROJE

Program rozvoja vidieka

Projektové opatrenia (realizácia bude zabezpečovaná cez individuálne projekty žiadateľov):

- Prenos znalostí a informačné akcie (čl. 15)
- Poradenské služby (čl. 16)
- Investície do hmotného majetku (čl. 18)
- Obnova poľnohospodárskeho potenciálu – prevencia (čl. 19)
- Podpora mladých farmárov, malých fariem a podnikania (čl. 20)
- Základné služby a obnova dedín vo vidieckych oblastiach (čl. 21)
- Prevencia a odstraňovanie škôd v lesoch (čl. 25)
- Investície do nových lesných technológií (čl. 27)
- Spolupráca (čl. 36)
- LEADER (čl. 42-45)

Neprojektové opatrenia (realizácia bude zabezpečovaná cez národné projekty):

- Platby pre oblasti s prírodnými alebo inými osobitnými obmedzeniami (LFA)



**Program hospodárskeho a sociálneho rozvoja mesta Jelšava
Programovacie obdobie 2016 – 2022**

- Agroenvironmentálne operácie súvisiace s klímou
- Ekologické poľnohospodárstvo
- Platby za životné podmienky zvierat
- Platby Natura 2000
- ŠVAJČIARSKY FINANČNÝ MECHANIZMUS
- LIFE LONG PROGRAMME
- DOTAČNÝ SYSTÉM MINISTERSTVA KULTÚRY SR 2012
- DOTÁCIE MINISTERSTVA ŠKOLSTVA, VEDY, VÝSKUMU A ŠPORTU SR
- DOTÁCIE MINISTERSTVA PRÁCE, SOCIÁLNYCH VECÍ A RODINY SR
- DOTÁCIE MINISTERSTVA DOPRAVY, VÝSTAVBY A REGIONÁLNEHO ROZVOJA SR
- EKO FOND

ENVIRONMENTÁLNY FOND

- **Oblasť: Ochrana ovzdušia a ozónovej vrstvy Zeme**
 - Podpora výroby tepla a teplej úžitkovej vody prostredníctvom využívania nízkoemisných zdrojov
 - Podpora výroby tepla a teplej úžitkovej vody a elektrickej energie prostredníctvom využívania obnoviteľných zdrojov
 - Podpora projektov zameraných na zlepšenie kvality ovzdušia
- **Oblasť: Ochrana a využívanie vôd**
 - Čistiarene odpadových vôd a verejné kanalizácie
 - Vodovody
 - Protipovodňová ochrana - Opatrenia na vodnom toku
 - Protipovodňová ochrana - Opatrenia mimo vodného toku
- **Oblasť: Rozvoj odpadového hospodárstva**
 - Uzavretie a rekultivácia skládok
 - Separácia a zhodnocovanie biologicky rozložiteľných odpadov
 - Zavedenie separovaného zberu v obciach, vybudovanie zberných dvorov a dotriedňovacích zariadení
- **Oblasť: Ochrana prírody a krajiny**
 - Ochrana prírody a krajiny
- **Oblasť: Environmentálna výchova, vzdelávanie a propagácia**
 - Environmentálna výchova, vzdelávanie a propagácia
- **Oblasť: Prieskum, výskum a vývoj zameraný na zisťovanie a zlepšenie stavu životného prostredia**
 - Prieskum, výskum a vývoj zameraný na zisťovanie a zlepšenie stavu životného prostredia
- **Oblasť: Zelená investičná schéma**
- RECYKLAČNÝ FOND
- WORLD MONUMENTS FUND (SVETOVÝ PAMIATKOVÝ FOND)
- NADÁCIA SPP
- NADÁCIA ORANGE
- NADÁCIA EKOPOLIS
- GREENWAYS
- PRIESTORY
- POHODA ZA MESTOM
- ZELENÉ OÁZY
- NADÁCIA PONTIS
- GRANTOVÝ PROGRAM TESCO PRE ZDRAVŠIE MESTÁ

Harmonogram spracovania PHSR

Termín	VIII.2015	IX.2015	X.2015	XI.2015	XII.2015	I.2016	II.2016	III.2016
Úvod								
Analytická časť								
Strategická časť								
Programová časť								
Realizačná časť								
Finančná časť								
Záver								

Metodológia tvorby dokumentu

Programové a strategické plánovanie je metóda používaná na koordináciu jednotlivých činností, ktoré súvisia s plánovaním, realizáciou a vyhodnocovaním aktivít. Proces strategického plánovania predstavuje súbor navzájom súvisiacich činností, ktoré sú riadené tak, aby viedli k naplneniu určených a logicky na seba navzájom súvisiacich výstupov. Začína sa mapovaním územia, následnou analýzou, pokračuje definovaním cieľov, formulovaním programovej časti a spracovaním návrhu procesu implementácie stratégie. Tento dokument je vytvorený na princípoch využitia participatívnych metód a odráža potreby spolupráce obcí a občanov v území. Analytická časť plánu je spracovaná na základe informácií a údajov zhromaždených riešiteľskou organizáciou zo spracovaných údajov mesta, z odbornej literatúry, internetu a údajov poskytnutých predstaviteľmi samosprávy. Strategická a programová časť je spracovaná na základe vzájomnej korelácie výstupov spracovaných pracovnou skupinou mesta, PHSR BB kraja a potrieb a požiadaviek zástupcov mesta Jelšava.

Metódy zapojenia verejnosti do prípravy PHSR

Metóda	Informovanie verejnosti	Získavanie názorov verejnosti	Zohľadnenie názorov verejnosti
Verejné informačné tabule	XXX	X	X
Internetové stránky – vrátane verejných pripomienok tzv. chatrooms; sociálne siete	XXX	XXX	XXX
Verejné stretnutia	XXX	XXX	XXX
Návšteva v dotknutom území	XXX	XXX	XXX
Dotazník pre záujmové skupiny	XXX	XXX	XXX
Dotazník pre širokú verejnosť	XXX	XXX	XXX
Rokovanie za prítomnosti moderátora/facilitátora	XXX	XXX	XXX

Zoznam analyzovaných koncepčných dokumentov

Zoznam analyzovaných koncepčných dokumentov			
Názov dokumentu	Platnosť dokumentu	Úroveň dokumentu	Zdroj
Stratégia Európa 2020	2020	európska	www.mindop.sk
Národná stratégia regionálneho rozvoja SR (NSRR)	2030	národná	www.mindop.sk
Koncepcia územného rozvoja Slovenska 2001 – záväzná časť v znení KURS 2011	2030	národná	www.mindop.sk
Metodika na vypracovanie PHSR	2014 – 2020	národná	www.mindop.sk
Program hospodárskeho, sociálneho a kultúrneho rozvoja BBSK 2007-2013	2013	regionálna	www.vucbb.sk
Územný plán VÚC BBSK a Územný plán VÚC BBSK - zmeny a doplnky 2014	2015	regionálna	www.vucbb.sk
Plán rozvoja verejných vodovodov a verejných	2015	regionálna	www.vucbb.sk



Program hospodárskeho rozvoja a sociálneho rozvoja mesto Jelšava
Programovacie obdobie 2016 - 2022

kanalizácií Banskobystrického samosprávneho kraja			
Program odpadového hospodárstva Banskobystrického kraja	2015– 2023	regionálna	www.minv.sk
Správa o naplnení priorít a cieľov Národnej stratégie regionálneho rozvoja Banskobystrického kraja	2014	regionálna	www.mindop.sk

2 ANALYTICKÁ ČASŤ PROGRAMU HOSPODÁRSKEHO A SOCIÁLNEHO ROZVOJA MESTA JELŠAVA 2016 - 2022

2.1 ZÁKLADNÁ CHARAKTERISTIKA MESTA JELŠAVA

Analytická časť PHSR obsahuje analýzu vnútorného prostredia na základe overeného súboru kvantitatívnych a kvalitatívnych dát (ďalej len „dátová základňa“) podľa jednotlivých oblastí vrátane finančnej a hospodárskej situácie, identifikáciu hlavných vonkajších faktorov rozvoja územia (výber hlavných faktorov), analýzu vplyvu vonkajšieho prostredia na vývoj situácie v území, analýzu silných a slabých stránok, príležitostí a ohrození pre rast a rozvoj územia, posúdenie hlavných faktorov a disparít rozvoja územia.

Komplexná analýza súčasného stavu územia je zostavená na základe informácií získaných z relevantných zdrojov, t.j. štatistických databáz (ŠÚ SR, Infostat ...), výsledkov prieskumov, komunikácie so zamestnancami mestského úradu mesta Jelšava, zástupcami strategických partnerov a občianskeho sektora.

Zoznam použitých kvantitatívnych a kvalitatívnych dát		
Oblasť dát /téma	Zdroj dát	Webová stránka
Demografia	Štatistický úrad SR Inštitút informatiky a štatistiky	www.statistics.sk www.infostat.sk
Bývanie	Štatistický úrad SR Inštitút informatiky a štatistiky	www.statistics.sk www.infostat.sk
Školstvo a vzdelávanie	Štatistický úrad SR Ústav informácií a prognóz	www.statistics.sk www.uips.sk
Zdravotníctvo	Národné centrum zdravotníckych informácií	www.nczisk.sk
Sociálna starostlivosť	Úrad práce, sociálnych vecí a rodiny SR Ministerstvo vnútra SR	www.upsvar.sk www.minv.sk
Ekonomická situácia	Štatistický úrad SR Slovenská agentúra pre rozvoj investícií a obchodu Finančná správa SR	www.statistics.sk www.sario.sk www.intrastat.financnasprava.sk
Životné prostredie	Slovenský hydrometeorologický ústav Slovenská agentúra životného prostredia	www.shmu.sk www.enviroportal.sk

Zdroj: vlastné spracovanie

Základné informácie



Základné údaje mesta Jelšava	
Názov:	mesto Jelšava
Sídlo:	Mestský úrad Námestie republiky 499, 049 16 Jelšava
Názov kraja	Banskobystrický
Okres:	Revúca
Región:	Gemer
Prvá písomná zmienka:	v roku 1243
IČO:	00328341
Rozloha:	4 980 ha
Počet obyvateľov:	3 224
Hustota:	68,18 obyv./km ²
Nadmorská výška:	259 m n.m.
Zemepisné súradnice:	48° 37' 32" N, 20° 14' 22" E (48.625556°, 20.239444°)
PSČ:	049 16



Program hospodárskeho a sociálneho rozvoja mesto Jelšava
Programovacie obdobie 2016 - 2022

ŠÚJ:	525791
EČV	RA
Tel. predvoľba:	+421-47

Zdroj: Štatistický úrad SR (ŠÚ SR), www.e-obce.sk/

2.1.1 ŠIRŠIE ÚZEMNÉ VZŤAHY

Mesto Jelšava sa rozprestiera v Slovenskom Rudohorí medzi celkom Revúcka vrchovina, Slovenský kras a Rimavská kotlina. Administratívne patrí do Revúckeho okresu Banskobystrického samosprávneho kraja. Nachádza sa na medzinárodnej turistickej trase Gotická cesta a na trase Európskej železnej cesty na Slovensku. Mesto je polohovo situované do severo-južnej lineárnej sústavy osídlenia v údolí rieky Muráň, v poradí sídiel Muráň – Revúca- Lubeník – Jelšava – Plešivec a Tornaľa. Mesto leží na križovatke ciest II. triedy č. 532 a 526 a od okresného mesta Revúca je vzdialené 12 km.

Na nadradenú celoštátnu cestnú sieť je mesto napojené prostredníctvom:

- Cesty II/532 Tisovec – Muráň – Jelšava – Tornaľa s napojením sa na cestu I/16
- Cesty II/ 526 Hnúšťa – Jelšava – Rožňava s napojením sa na cestu I/16

Železničnou traťou regionálneho významu – Muráň – Plešivec bolo mesto napojené na celoštátnu železničnú sieť SR, tzv. „južný železničný ťah“ Zvolen – Košice. K zastaveniu osobnej dopravy (jazdy osobných vlakov) na trati došlo 1. mája 2011.

Miestnym ťažiskom osídlenia je mesto Revúca ako okresné mesto. Väzby riešeného územia smerujú do okresného mesta Revúca, do mesta Tornaľa, mesta Rimavská Sobota ako sídla okresného významu a do Banskej Bystrice sídla krajského významu. Sídlo Rimavská Sobota tvorí v štruktúre osídlenia Slovenska centrum osídlenia nadregionálneho významu. Je prepojené zvolensko-juhoslovenskou sídelnou rozvojovou osou (Zvolen - Lučenec - Rimavská Sobota - Tornaľa - Rožňava), s ťažiskom celoštátneho významu Banská Bystrica – Zvolen, ktorá zároveň zabezpečuje širšie dopravné väzby. Z pohľadu európskej dopravnej siete je najbližšou cestnou trasou severojužná trasa triedy „B“ - E 571 (Rakúsko -) Bratislava – Zvolen – Košice (- Ukrajina), ktorá vedie južnou hranicou územia regiónu a dostupnou je trasa pomocnej triedy „A“ - E 77 Pskov - Riga - Siauliai - Tolpaki - Kaliningrad ... Gdaňsk - Elbląg - Varšava - Radom - Krakov - Trstená - Ružomberok - Zvolen – Budapešť. Na železnici je riešené územie dostupné tzv. „južnou trasou“ I. kategórie č.160 Nové Zámky - Palárikovo - Šurany - Levice - Kozárovce - Zvolen - Lučenec - Lenartovce - Rožňava - Košice, ktorá tvorí železničnú kostru Banskobystrického kraja a prechádza osou regiónu. Táto trať nie je zaradená do hlavnej európskej siete. Významná je poloha regiónu vzhľadom na prepojenie sever – juh a spojenie Slovenska s Maďarskom vďaka hraničnému (cestnému aj železničnému) prechodu Král – Bánréve.

2.1.2 STAV ÚZEMNO PLÁNOVACEJ DOKUMENTÁCIE

Na riešené územie nie je spracovaných veľa dokumentov, ktoré sa zaoberajú jeho trvalo udržateľným rozvojom. Medzi aktuálne patrí:

- Konceptia územného rozvoja Slovenska ako územnoplánovacia dokumentácia celoštátneho významu rieši nadradené rozvojové osi, hierarchiu sídiel, životné prostredie, nadradené systémy sociálnej a technickej infraštruktúry.
- Územný plán veľkého územného celku Banskobystrický kraj v znení zmien a doplnkov 2004, 2007, 2009 a 2014. Závazná časť vyhlásená VZN BBSK č. 27/2014 zo dňa 5.12.2014. Územný plán VÚC Banskobystrického kraja rieši rozvoj územia podrobnejšie. V tomto dokumente sú zakotvené všeobecné zásady pre trvalo udržateľný rozvoj územia.
- Program hospodárskeho a sociálneho rozvoja Banskobystrického kraja na roky 2015 - 2023.
- ÚPN mesta Jelšava bol schválený uznesením Mestského zastupiteľstva v Jelšave č. 432/2005 zo dňa 18.02.2005, záväzná časť bola schválená VZN č.1/2005. Zmeny a doplnky ÚPN mesta Jelšava boli schválené uznesením Mestského zastupiteľstva v Jelšave č. 339/2009 zo dňa 17.06.2009, záväzná časť VZN č. 399/2009. Zmeny a doplnky č.2 ÚPN mesta Jelšava boli schválené uznesením Mestského zastupiteľstva v Jelšave č. 85/2011 zo dňa 20.04.2011. Zmeny a doplnky č. 3 ÚPN mesta Jelšava boli



schválené uznesením Mestského zastupiteľstva v Jelšave č. 141/2011 zo dňa 03.08.2011. Zmeny a doplnky č. 4 ÚPN mesta Jelšava sú spracované na základe objednávky mesta Jelšava.

Zdroj: <http://www.jelsava.uzemnyplan.sk/>

2.1.3 STAV OSTATNÝCH DOKUMENTÁCIÍ DOTÝKAJÚCICH SA ÚZEMIA

Program hospodársko-sociálneho rozvoja mesta Jelšava, schválený na zasadnutí Mestského zastupiteľstva v Jelšave dňa 23.08.2005 pod uznesením číslo 507/2005

2.2 PRÍRODNÉ ZDROJE A PODMIENKY

2.2.1 GEOMORFOLOGICKÁ PRÍSLUŠNOSŤ ÚZEMIA

Jelšava sa rozprestiera na rozhraní Slovenského rudohoria a Slovenského krasu. Je mestom s bohatou baníckou a železiarskou tradíciou ako i remeselnou výrobou. Mesto sa nachádza na medzinárodnej turistickej trase Gotická cesta.

Územnosprávne patrí do Banskobystrického kraja, leží 12 kilometrov juhovýchodne od mesta Revúca.

Geografická poloha mesta je 48 stupňov 37 minút severnej zemepisnej šírky a 20 stupňov 14 minút východnej zemepisnej dĺžky, v nadmorskej výške približne 258 m.

Chotár Jelšavy má rozlohu 4679 ha, z toho intravilán 296 ha, extravilán 4383 ha.

Juh chotára tvoria vápence Slovenského krasu – aragonitová jaskyňa na Hrádku, jaskyňa v lome pod Slovenskou skalou (622 m n. m.), závrty na Troch peniažkoch (564 m n. m.). Sever tvoria horniny mladších prvohôr a fylity. Chotár je rozdelený dolinou Muráňa na západnú časť vyplnenú nivou, vystupujúcou do vrchoviny, a na východnú časť, ktorá prechádza do nivy v severovýchodnej časti terasovou plošinou do vrchoviny a nižšej hornatiny. Chotár je porastený dubovým lesom s prímесou buka. Sú tu ložiská železnej rudy, olova, zinku, medi a magnezitu. Dolina Muráňa patrí do teplej klimatickej oblasti, ostatok do miernej teplej oblasti. Má nivné, lužné, hnedozemné (prevažne ílovohlinité a hlinité) a hnedé lesné pôdy.

2.2.2 GEOLOGICKÉ PODMIENKY

Na geologickej stavbe územia a jeho okolia sa podieľa niekoľko základných paleoaplínskych tektonických jednotiek a to: silicikum, veporikum, meliatikum a gemerikum.

Silicikum alebo **silický príkrov** je tektonická superjednotka Západných Karpát, skladajúca sa z viacerých príkrovových telies. Tvoria ho drienocký, muránsky, vernársky, stratenský, besnícky a silický príkrov s opátskou a radzimskou troskou, bodviansky príkrov v Aggteleckom krase a v pohorí Rudabánya v Maďarsku. Silicikum tvorí planiny Slovenského krasu (Muránska, Silická, Plešivecká) južne od gemerika a v Stratenskej hornatine (Slovenský raj) a pásme Galmusu.

Veporikum je stredná tektonická superjednotka centrálnych Západných Karpát, na severe je čiastočne nasunuté na južnú časť tatrika, na juhu je podobným spôsobom veporikum prekryté severnou časťou gemerika. Tvoria ho najmä paleozoické kryštallické bridlice a granitoidy, menej usadené a premenené horniny mladšieho paleozoika a mezozoika.

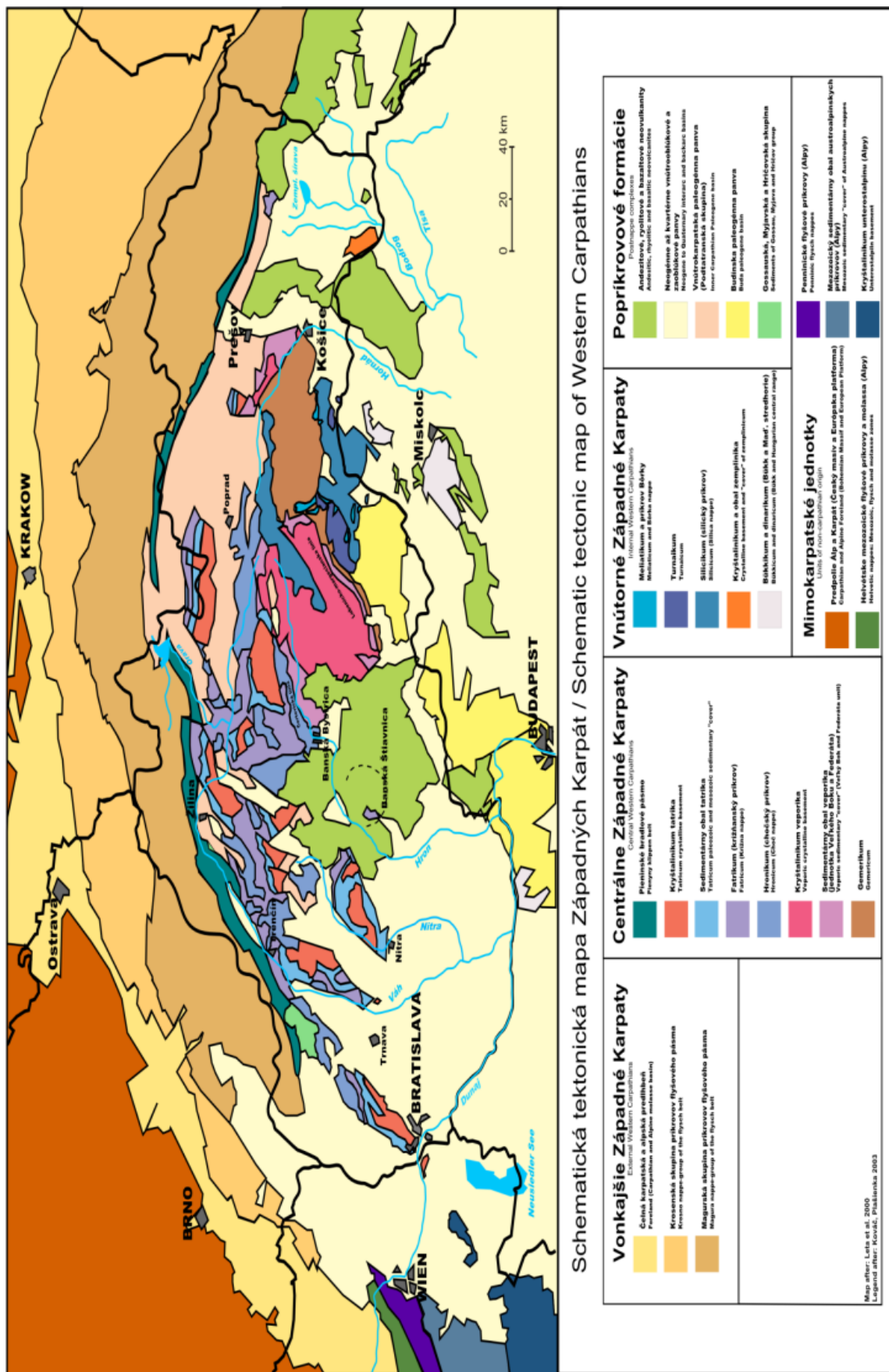
Meliatikum je tektonická superjednotka Západných Karpát. Je sutúrou po uzavretí Meliatskeho oceánu. Horninové súbory budujúce meliatikum tvoria viacero celkov príkrovového charakteru. Ich časť vystupuje v tektonických oknách pri pod príkrovmi silicika a turnaika v Slovenskom krase a označovaná je ako meliatska jednotka, no ďalšie sa nachádzajú aj v Maďarsku a Rakúsku. Jaklovská jednotka a príkrov Bôrky, ktoré sú považované za súčasť meliatika len v širšom zmysle, ležia v gemerskom pásme.

Gemerikum je najvrchnejšia tektonická superjednotka Centrálnych Západných Karpát, tvorená prevažne paleozoickými, menej mezozoickými horninami, na ktoré je viazaná podstatná časť rudného bohatstva Slovenska. Svojim vekom, horninovým zložením aj metamorfózou sa výrazne odlišuje od ostatných západokarpatských jednotiek. Gemerikum má charakter antiklinória, v strede ktorého sa nachádzajú staršie, po okrajoch mladšie horniny. Buduje Spišsko-gemerské rudohorie, hlavne rozsiahly masív Volovských vrchov a tzv. západogemerskú ostrohu (južnú časť Revúckej vrchoviny). Gemerikum je vo svojej severnej oblasti čiastočne



Program hospodárskeho a sociálneho rozvoja mesto Jelšava
Programovacie obdobie 2016 - 2022

nasunuté na veporikum, kde je ohraničené lubenícko-margecianskou líniou. Na západe, v oblasti Muránskej planiny, Stratenskej hornatiny a Galmusu aj na juhu v oblasti Slovenského krasu je prekryté príkrovmimeliatika, silicika a miestami aj turnaika (napr. tektonické polokno Turnianskej kotliny).



2.2.3 PÔDNE POMERY

Najrozšírenejším pôdnym typom v regióne sú kambizeme, v nive potokov sú to fluvizeme.

Fluvizeme sú mladé, dvojhorizontové A-C pôdy, vyvinuté výlučne z holocénnych fluviálnych, t.j. aluviálnych a proluviálnych silikátových a karbonátových sedimentov (alúviá tokov, náplavové kužele). Pre fluvizeme je typická textúrna rozmanitosť, rôzna minerálna bohatosť a rôzne vysoká hladina podzemnej vody, s následným vplyvom na vývoj ďalšieho, glejového G-horizontu. V typickom vývoji môžu byť v profile náznaky glejového G-horizontu (glejový oxidačný Go-horizont a glejový redukčno-oxidačný Gro-horizont), čo znamená, že hladina podzemnej vody je trvalo hlbšie ako 1 m.

Kambizeme sú trojhorizontové A-B-C pôdy, vyvinuté zo zvetralín vyvretých, metamorfovaných a vulkanických hornín, prevažne nekarbonátových sedimentov paleogénu a neogénu, lokálne tiež z nespevnených sedimentov, napr. z viatych pieskov. Kambizeme sa produkčne a ekologicky uplatňujú v stredných a vyšších nadmorských výškach. Z ekologického hľadiska sú to pôdy cenné pre svoju nezastupiteľnú schopnosť zadržiavať a akumulovať zrážkové vody a tiež pre svoje filtračné vlastnosti. Vzhľadom na ich výskyt v svahovitých polohách sú často erodované a tým aj ohrozujúce povrchové vodné zdroje. Pri znečistení ťažkými kovmi je predpoklad ich vysokého transportu do pestovaných rastlín (vzhľadom na kyslú reakciu týchto pôd).

Zdroj: Atlas krajiny

2.2.4 KLIMATICKÉ POMERY

Dolina Muráňa patrí do teplej klimatickej oblasti, ostatok do miernej teplej oblasti.

Leží na prechode medzi nížinným a horským typom podnebia, pričom závislosť od nadmorskej výšky je modifikovaná zvláštnosťou krasového reliéfu. Rozdelenie teplôt a zrážok je na území v podstate závislé na nadmorskej výške. Z teplotných charakteristík mesačných teplôt vyplýva, že najteplejším mesiacom roka je júl (19 až 20 °C), najchladnejším január (-4 až -6 °C). Priemerná ročná teplota vzduchu sa pohybuje medzi 5,7 - 8,5 °C. Ročný úhrn slnečného svitu je 2040 až 2100 hodín. Priemerný počet letných dní v roku je 60 až 20, mrazových dní 110 až 170. Ročný priemerný úhrn zrážok sa pohybuje medzi 630 až 990 mm, priemerný úhrn zrážok vo vegetačnom období 400 až 595 mm. Snehová pokrývka trvá 50 až 115 dní. Priemerné maximum snehovej pokrývky je 18 až 45 cm. Patrí k oblastiam so zvýšenou búrkovou činnosťou. Relatívna vlhkosť vzduchu má opačný chod ako jeho teplota. Najvyššie hodnoty má v decembri, najnižšie v apríli až máji. Jar a začiatok leta bývajú na planinách vlhkejšie ako v dolinách, v jeseni opačne. Územie patrí do oblasti s dominantne prevládajúcim severným vetrom. Druhým najčastejším smerom vetra je južný vietor. V kotlinách je značné percento bezvetria. Následkom členitosti reliéfu sa smer vetra v nižších polohách prispôbuje jeho tvárnosti. Južné svahy sú za určitých poveternostných situácií postihované účinkom horských víchríc.

Zdroj: Atlas krajiny

2.2.5 HYDROLOGICKÉ POMERY

Povrchové vody

Mesto sa nachádza na sútoku rieky Muráň a potoku Jordán. V lokalite sa nachádza Žobracky potok a Mníšanský potok. Muráň je rieka v juhovýchodnej časti stredného Slovenska, preteká územím okresov Revúca a Rožňava. Pramení na rozhraní Muránskej planiny a Stolických vrchov na východnom svahu vrchu Šiance (1 041,5 m n. m.), pod sedlom Predná hora v nadmorskej výške cca 650 m n. m. Najprv tečie na juhozápad okrajom krasovej oblasti popod hrad Muráň, pri obci Muráň priberá sprava Hrdzavý potok a stáča sa na juhovýchod. Tu už tečie cez Stolické vrchy, preteká obcou Muránska Dlhá Lúka, sprava priberá Lehotský potok, údolie rieky sa viac rozširuje a vytvára Jelšavské podolie. Potom priberá z pravej strany Dolinský potok a tečie okrajom mesta Revúca, zľava priberá Zdychavu a za mestom koryto rieky vytvára niekoľko ohybov. Pri obci Mokrá Lúka priberá zľava Proviantku, napája vodnú nádrž Miková, tečie okolo obce Revúcka Lehota a cez Lubeník, kde priberá ľavostranné prítoky Suchý potok a Chyžňiansky potok a utvára niekoľko ostrých meandrov. Pri Teplej Vode priberá zľava Mníšanský potok a vstupuje na územie mesta Jelšava, kde priberá opäť zľava Jordán a Hrádocký potok. Následne vstupuje na územie Jelšavského krasu (Jelšavskej planiny), z pravej

strany priberá Múrok (234,9 m n. m.) a veľkým oblúkom obteká masív Muteňa (466,0 m n. m.) v blízkosti Jelšavskej Teplice. Vstupuje do Rimavskej kotliny, preteká okolo obcí Gemerský Milhošť a Šivetice na juh. Pri Hucíne priberá zľava Rybník, následne Lipovník a tečie okrajom Liciniec. Ďalej sa stáča na juhovýchod, vytvára niekoľko ostrých ohybov, utvára meander a na oboch brehoch odkrýva profil tzv. meliatskej jednotky so stanovišťami teplomilnej fauny a flóry. Potom obteká obec Meliata a vstupuje do tzv. Prielomu Muránky, kde rieka meandruje a zarezáva sa do Licinskej pahorkatiny, následne preteká obcou Bretka, pri ktorej ústi v nadmorskej výške cca 188 m n. m. do Slanej.

Zásobovanie vodou

Zásobovanie mesta Jelšava, výrobného okrsku SMZ na lokalite Teplá Voda pitnou vodou je z Muránskeho skupinového vodovodu (MSV)idúceho z obce Muráň až po obec Hucín.

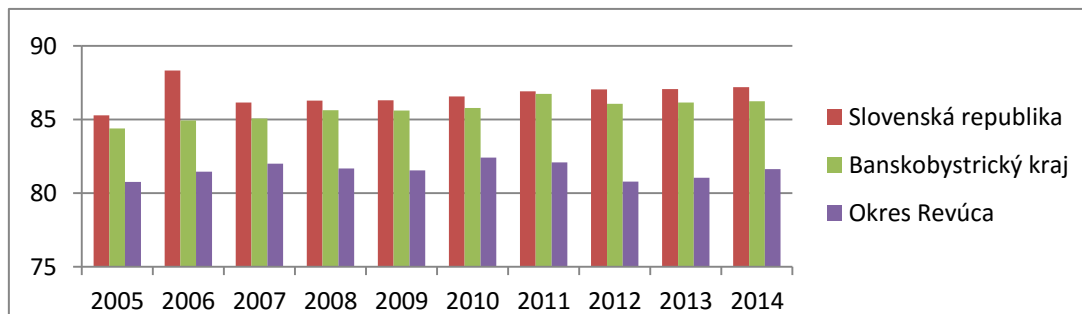
Mesto Jelšava je zásobované cez vodojem V-2x1000,0m³ na lokalite Nad mestom (Hradovisko). Výrobný okrsk SMZ Teplá Voda je napojený priamo na skupinový vodovod pred závodom odbočkou DN 125 mm ku čerpacím staniciam, z ktorých jedna ČS je VVaK – OZ Revúca a prečerpáva pitnú vodu do vodojemu V – 100m³ k.d. 340,0 m n.m., s rozvodom o DN 100 po závoze. Zdravotné stredisko je napojené priamo na odbočné potrubie DN 125 mm. Rodinné domy na lokalite Medzník a Teplá Voda sú napojené priamo na MSV. Voda z MSV pokračuje ďalej do vodojemu nad mestom Jelšava o V – 2x1000m³ s k.d. 315,0 m n.m. na lokalite Hradovisko. Potrubím DN 200 mm ide ako zásobovacie potrubie aj do mesta Jelšava.

Podiel obyvateľov zásobovaných pitnou vodou/m³/ z verejného vodovodu %

Okres Revúca

	2005	2006	2007	2008	2009	2010	2011	2012	2013	2014
Slovenská republika	85,29	88,33	86,16	86,29	86,30	86,56	86,91	87,04	87,06	87,21
Banskobystrický kraj	84,39	84,93	85,06	85,64	85,62	85,78	86,74	86,08	86,15	86,24
Okres Revúca	80,75	81,46	82,01	81,67	81,55	82,42	82,08	80,77	81,05	81,64

Zdroj:www.enviroportal.sk



Oproti roku 2005, v roku 2014 stúpol podiel obyvateľov zásobovaných pitnou vodou z verejného vodovodu v okrese Revúca. V porovnaní so SR a BBSK je podiel obyvateľov zásobovaných pitnou vodou z verejného vodovodu v okrese Revúca nižší.

2.2.6 FLÓRA A FAUNA

Flóra

Rastliny a rastlinné spoločenstvá sú najpôsobivejšou zložkou prírody daného územia. Sú v nich viditeľné vplyvy ľudského osídlenia a hospodárenia. V pestrej mozaikovitej štruktúre vegetácie sa odráža geografická poloha na styku dvoch floristicky rôznych oblastí (Pannonicum a Carpaticum occidentale), geologická stavba i rozmanitosť krasového reliéfu, inverzia klímy v tiesňavách a veľká diverzita ekotopov vytvorili vhodné podmienky pre vznik endemitov a zachovanie reliktov florogenézy tohto územia. Vegetačnú pestrosť podmieňuje najmä krasový fenomén, ktorý úzko súvisí so zvláštnym zvetrávaním vápencov a ich chemickými procesmi. Doposiaľ bolo pri spracovávaní nelesných vegetačných pomerov tohto územia vylíšených 19 tried, 56 zväzov a 138 asociácií. Z botanického hľadiska majú najväčší význam endemické druhy, ktoré sa svojim výskytom viažu na toto územie. V súčasnosti sú ako endemity daného územia známe chudôbka drsnoplodá Kláštorského (*Draba lasiocarpa* subsp. *klasterskyii*) a rumenica turnianska (*Onosma tornensis*). Zo západokarpatských endemitov nájdeme tu druhy ako: hlaváč lesklý vápnomilný (*Scabiosa lucida* subsp. *calcicola*), chrastavec slovenský

(Knautia slovac), peniažtek modrastý tatranský (*Thlaspi caerulescens* subsp. *tatrense*), poniklec prostredný (*Pulsatilla subslavica*), prvosenka holá karpatská (*Primula auricula* subsp. *hungarica*), šafrán spišský (*Crocus discolor*), tarica horská Brymova (*Alyssum montanum* subsp. *brymii*), druh, ktorý bol popísaný z územia Slovenského krasu i zvonček tvrdoploď (*Campanula xylocarpa*). Z tatranských endemitov a subendemitov sa tu vyskytujú: horčičník bledokvetý (*Erysimum pallidiflorum*), jarabina Hazslinszkého (*Sorbus hazslinszkyana*) klinček včasný nepravý (*Dianthus praecox* subsp. *pseudopraecox*), peniažtek slovenský (*Thlaspi jankae*) a iné. Najväčšie zastúpenie vo flóre daného územia majú kalcifyty a xerotermné druhy, ktoré sú schopné prispôbiť (eurytermia) sa nepriaznivému stavu sucha a extrémnym mrazom. Najčastejšie rastú na otvorených skalnatých svahoch planín s južnou alebo juhozápadnou expozíciou. Prevládajú medzi nimi druhy kontinentálnej až mediteránnej oblasti (ponticko-sarmatské, ponticko-panónske, panónsko-karpatské). K najrozšírenejším patria: astra spišská (*Aster amelloides*), cesnak žltý (*Allium flavum*), dvojradovec neskorý (*Cleistogenes serotina*), ďatelinovec bylinný (*Dorycnium herbaceum*), hlaváčik jarný (*Adonis vernalis*), hrachor mliečny (*Lathyrus lacteus*), hrdobarka horská panónska (*Teucrium montanum* subsp. *pannonicum*), jagavka konáristá (*Anthericum ramosum*), kavyľ pôvabný (*Stipa pulcherrima*), klasovec sivastý (*Asyneuma canescens*), kosatec bezlistý uhorský (*Iris aphylla* subsp. *hungarica*), kostrava panónska (*Festuca pannonica*), kostrava valéska (*Festuca valesiaca*), kručinkovec položený (*Corothamnus procumbens*), ľan chlpatý (*Linum hirsutum*), ľan tenkolistý (*Linum tenuifolium*), ľanolistník Dollinerov (*Thesium dollineri*), ostrica nízka (*Carex humilis*), psojazyk uhorský (*Cynoglossum hungaricum*), rebríček panónsky (*Achillea pannonica*), rebríček žltkastý (*Achillea neilerchii*), rumenica Visianova (*Onosma visianii*), ryžovka zelenkastá (*Piptatherum virescens*) ku ktorým pristupujú sinokvet mäkký veľkoúborový (*Jurinea mollis* subsp. *macrocalathia*), včelník rakúsky (*Dracocephalum austriacum*) a zlatovlások obyčajný (*Crinitina linosyris*).

Fauna

V náväznosti na špecifické vlastnosti daného územia, sa vytvorili pestré životné podmienky aj pre vývoj živočíšstva. Sú to hlavne nižšie skupiny živočíšstva, ktoré dávajú tomuto územiu prevažne charakter zoocenóz stepného a lesostepného pásma. Tieto xerotermné zoocenózy sa miestami veľmi kontrastne prelínajú s horskými prvkami. Bohatá zložka zoocenóz kopíruje nevidanú pestrosť rôznych typov biotopov na pomerne malom území od xerotermných výslnných stanovišť po chladné vlhké krasové závrty, skalné bralá a tiesňavy. Špecifickým životným prostredím typickým pre toto územie sú podzemné priestory – jaskyne, priepasti, podzemné toky a vyvieračky. Najznámejším pravým jaskynným troglobiontom je *Mesoniscus graniger*. Z mäkkýšov bol v podzemných tokoch Silickej planiny zistený zástupca rodu *Hauffenia* a krasové vyvieračky obýva známy endemit sadleriánka panónska (*Sadleriana pannonica*). Z vertebrát nachádzajú vhodné životné podmienky v jaskyniach predovšetkým netopiere. Každoročne sa na zimoviskách sústreďuje cez 50 tisíc jedincov 24 druhov, z nich najpočetnejšie sú zastúpené druhy ako večernica malá (*Pipistrellus pipistrellus*), podkovár malý (*Rhinolophus hipposideros*), netopier obyčajný (*Myotis myotis*) a kriticky ohrozený netopier sťahovavý (*Miniopterus schreibersi*). Vzácné sú aj letné kolónie podkovára južného (*Rhinolophus euryale*) a ďalších druhov v týchto priestoroch. Typickou je nepochybne aj fauna stepného a lesostepného pásma, skalných stepí, krasových planín a strání. Jednotlivé skupiny bezstavovcov sa vyznačujú veľkým zastúpením južných xerotermných prvkov. Vyskytuje sa tu veľmi vzácna sága stepná (*Saga pedo*), modlivka zelená (*Mantis religiosa*), z mäkkýšov *Pupilla triplicata* a *Zebrina detrita*. Významný je tiež výskyt pavúka *Pardosa bifasciata*, potvrdzujúci pôvodnosť niektorých xerotermných lokalít. Z vyšších stavovcov sú plazy ďalšou významnou skupinou zvýrazňujúcou xerotermný ráz krasovej oblasti. Pozoruhodný je výskyt južného elementu – krátkonôžky štíhlejšej (*Ablepharus kitaibelii*) a tieto lokality sú severnou hranicou jej rozšírenia. Stále vzácnejšia je jašterica zelená (*Lacerta viridis*) a z hadov užovka stromová (*Elaphe longissima*). V severnej časti Zádielskej a Borčianskej planiny prenikajú do krasu horské druhy ako jašterica živorodá (*Lacerta vivipara*) a vretenica severná (*Vipera berus*). Z cicavcov ešte na niektorých planinách, hlavne tam kde sa zachovala pastva nájdeme kolónie sysľa pasienkového (*Spermophilus citellus*), ktorý je dôležitou potravnou bázou pre sokola rároha (*Falco cherrug*) a orla kráľovského (*Aquila heliaca*). Z vtákov je typickým pre tento biotop strání krasových planín predovšetkým strnádka ciavá (*Emberiza cia*), v lesostepných ekosystémoch na planinách a bázach planín hniezdia populácie škovránka stromového (*Lullula arborea*), strakoša červenochrbtého (*Lanius collurio*), krutohlava hnedého (*Jinx torquilla*), penice jarabej (*Sylvia nisoria*) a dnes už čoraz vzácnejšieho dudka chocholátého (*Upupa epops*). Lesné zoocenózy sú zastúpené druhmi a ich spoločenstvami od xerotermných drienových dúbav po vápencové jedľové bučiny. Charakteristickými druhmi teplých hrabových dúbav sú tu predovšetkým vtáky ako ďateľ prostredný (*Dendrocopos medius*), hniezdi tu penica čiernohlavá (*Sylvia atricapilla*), glezg hrubozobý (*Coccothraustes coccothraustes*), orol kriľavý (*Aquila pomarina*), včelár lesný (*Pernis apivorus*) a iné.



Program hospodárskeho a sociálneho rozvoja mesto Jelšava
Programovacie obdobie 2016 - 2022

V bučinách je typický ďateľ bielochrbtý (*Dendrocopos leucotos*), muchárik červenohrdlý (*Ficedula parva*), početne je zastúpený aj muchárik bieločrý (*Ficedula albicollis*), kolibkárik sykvý (*Phylloscopus sibilatrix*), vzácnejšie sova dlhochvostá (*Strix uralensis*) a ďateľ čierny (*Dryocopus martius*). V jedľobučinách najbežnejšia sýkorka uhliarka (*Parus ater*) a hniezdi tu aj náš najmenší spevavec kráľíček zlatohlavý (*Regulus regulus*).

Zdroj: www.enviportal.sk

2.2.7 SÚČASNÁ KRAJINNÁ ŠTRUKTÚRA

Na území Jelšavy sú tieto pôdne typy:

- Hnedozem, ktorá sa vyskytuje v suchších údoliach dobre situovaných k slnku
- Nivné pôdy pozdĺž toku Muráňa, stredne ťažké až ťažké, najmä v severnej časti mesta
- Ilimerizované, ako oglejované pozdĺž trate a bývalého toku Lovnice južne od mesta
- Hnedé lesné pôdy na stráňach lesov

Úhrnné hodnoty druhov pozemkov podľa okresov v k 1.1.2014 / v hektároch/

Okres Revúca	Orná pôda	Chmeľnice	Vinice	Záhrady	Ovocné sady	Trv. trávnaté porasty
	102275	.	97	741	54	13630

Zdroj: <http://www.skgeodesy.sk/files/slovensky/ugkk/kataster-nehnutelnosti/sumarne-udaje-katastra>

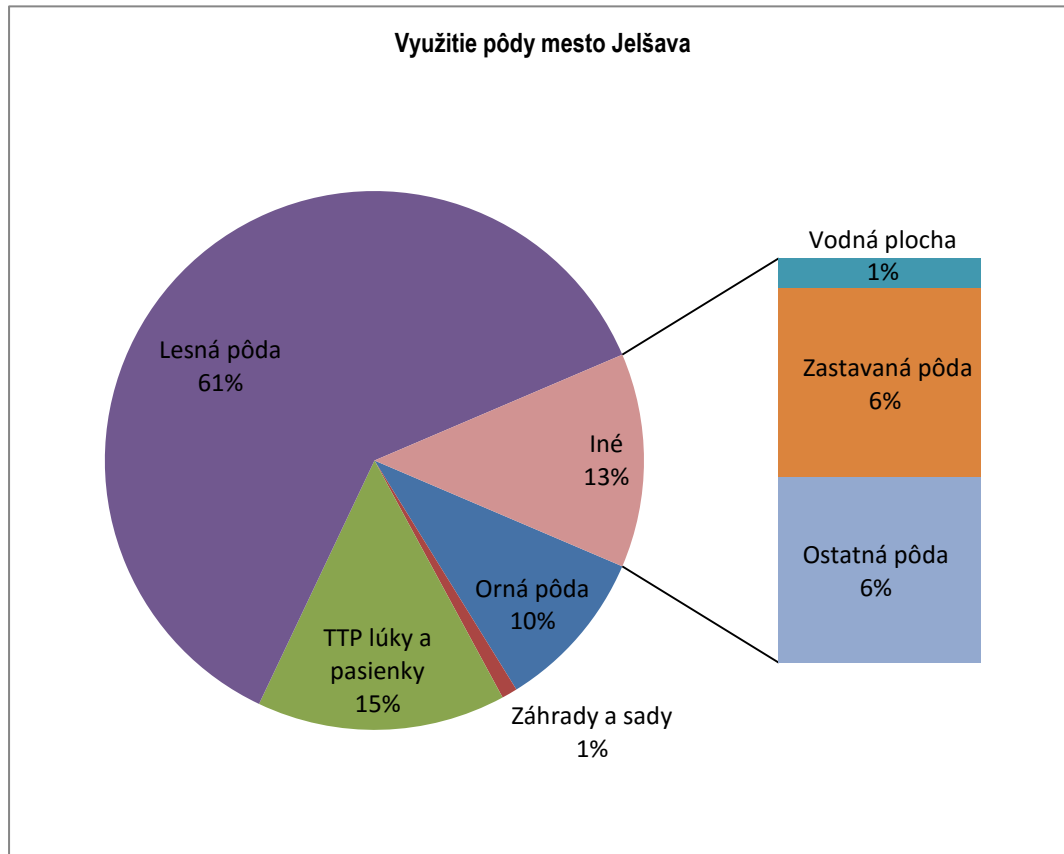
Okres Revúca	Poľn. pôda	Lesné pozemky	Vodné plochy	Zastavané plochy	Ostatné plochy	Celková výmera
	24798	43783	589	2271	1578	73020

Zdroj: <http://www.skgeodesy.sk/files/slovensky/ugkk/kataster-nehnutelnosti/sumarne-udaje-katastra>

Využitie pôdy v meste Jelšava

Spolu	Poľnohospodárska pôda /ha/				Nepoľnohospodárska pôda				
	Orná pôda	Záhrady a sady	TTP lúky a pasienky	Spolu	Lesná pôda	Vodná plocha	Zastavaná pôda	Ostatná pôda	Spolu
4680	456	44	699	1199	2879	45	281	275	3480

Zdroj: ŠÚ SR





Program hospodárskeho a sociálneho rozvoja mesto Jelšava
Programovacie obdobie 2016 - 2022

Krajský prehľad k úhrnným hodnotám druhov pozemkov podľa okresov k 1.1.2014

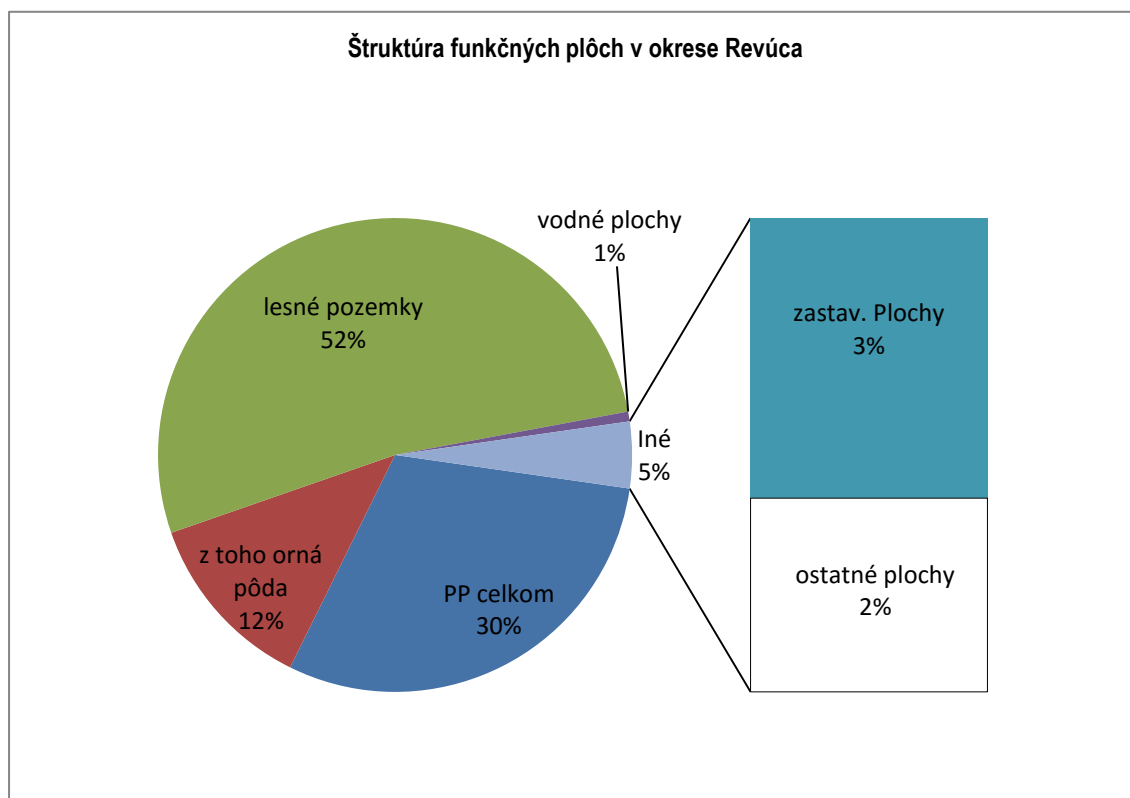
Okres Revúca	Počet				
	Okresov	Obcí	Katastrálnych území	Parcel registra C	Parcel registra E
	1	42	52	60097	78440

<http://www.skgeodesy.sk/files/slovensky/ugkk/kataster-nehnutelnosti/sumarne-udaje-katastra>

Štruktúra funkčných plôch v okrese Revúca v km2

okres Revúca	Poľnohospodárska pôda		Iné pozemky a plochy				Celková výmera
	PP celkom	z toho orná pôda	lesné pozemky	vodné plochy	zastav. Plochy	ostatné plochy	
	250,33	103,06	436,54	5,57	22,32	15,46	730,22

Zdroj: Katastrálny úrad v Banskej Bystrici - Správa o stave a vývoji pôdneho fondu v Banskobystrickom kraji



Vyhláška 461/2009 Z.z., vyhláška 74/2011 Z.z. platná od 1.4.2011
VYHLÁŠKA Úradu geodézie, kartografie a katastra Slovenskej republiky z 28. októbra 2009, ktorou sa vykonáva zákon Národnej rady Slovenskej republiky č. 162/1995 Z.z. o katastri nehnuteľností a o zápise vlastníckych a iných práv k nehnuteľnostiam (katastrálny zákon) v znení neskorších predpisov.

Úrad geodézie, kartografie a katastra Slovenskej republiky (ďalej len "úrad") podľa § 80 ods. 1 zákona Národnej rady Slovenskej republiky č. 162/1995 Z.z. o katastri nehnuteľností a o zápise vlastníckych a iných práv k nehnuteľnostiam (katastrálny zákon) v znení neskorších predpisov (ďalej len "zákon") ustanovuje:

Súbor geodetických informácií

§ 1(1) Katastrálna mapa je technickým podkladom na evidovanie nehnuteľností v katastri nehnuteľností (ďalej len "kataster"). Katastrálna mapa sa tvorí a aktualizuje ako vektorová katastrálna mapa v elektronickej podobe alebo na mapových listoch v papierovej podobe.

(2) Číselná mapa katastra je mapa katastra spracovaná na podklade číselných meračských údajov. Číselná vektorová katastrálna mapa vzniká ako výsledok geodetických prác alebo vektorizáciou na podklade číselnej katastrálnej mapy.

(3) Nečíselná mapa katastra je mapa katastra spracovaná na podklade grafických výsledkov podrobného merania, z ktorých je dokumentovaný iba grafický záznam obrazu vyjadrený fyzikálnou veličinou na fyzickom podklade, napríklad čiarami a znakmi na papieri. Nečíselná vektorová katastrálna mapa vzniká vektorizáciou na podklade nečíselnej katastrálnej mapy.

(4) Vektorizácia mapy je prevod mapy do elektronickej podoby mapy, v ktorej je každý prvok mapy zobrazený pomocou súradníc a atribútov veľkosti a smeru.

(5) Vektorová katastrálna mapa sa preberá do katastra pri

- a) vyhlásení platnosti obnoveného katastrálneho operátu pri obnove katastrálneho operátu novým mapovaním,
- b) vyhlásení platnosti vektorovej katastrálnej mapy v obvode projektu pozemkových úprav vykonaním záznamu po schválení vykonania projektu pozemkových úprav,
- c) vyhlásení platnosti vektorovej katastrálnej mapy pri spracúvaní registra obnovennej evidencie pozemkov,
- d) skončení tvorby vektorovej katastrálnej mapy pri obnove katastrálneho operátu alebo jeho časti vyhotovením duplikátu platného stavu.

(6) Vektorová katastrálna mapa sa po prevzatí do katastra stáva katastrálnou mapou v elektronickej podobe. Predchádzajúca katastrálna mapa sa stáva neplatnou. Neplatnosť vyznačí správa katastra na všetkých mapových listoch predchádzajúcej katastrálnej mapy v papierovej podobe alebo vo všetkých súboroch predchádzajúcej

katastrálnej mapy v elektronickej podobe.

(7) V katastrálnom území alebo v jeho časti s prevzatou vektorovou katastrálnou mapou sa priebežne aktualizuje súbor geodetických informácií v elektronickej podobe.

(8) Prevzatie vektorovej katastrálnej mapy do katastra sa zverejňuje prostredníctvom webového sídla úradu.

Zoznam katastrálnych území s vektorovou mapou

Vysvetlenie skratiek:

C - vektorová mapa v rozsahu celého katastrálneho územia

E - vektorová mapa mimo zastavané územie obce (extravilán)

I - vektorová mapa v zastavanom území obce (intravilán)

X - vektorová mapa nie je zobrazená na portáli

X - vektorová mapa nie je zobrazená na portáli

Názov kraja	Názov okresu	Kód k.ú.	Názov k.ú.	Mapa KN	Mapa UO	Počet chýb v KN	Počet chýb v UO
Banskobystrický	Revúca	822698	Jelšava	C	C	0	0

<http://jaspi.justice.gov.sk/http://www.katasterportal.sk/>

Potreba poľnohospodárskych pôd

Súčasný produkčný potenciál našich pôd postačuje na krytie potravinovej dostatočnosti asi pre 6,2 mil. obyvateľov. Môžeme preto povedať, že Slovenská republika má vzhľadom na existujúci stav v počte obyvateľov zatiaľ dostatok pôd na zabezpečenie potravinovej sebestačnosti z vlastných zdrojov.

Výmera pôd v m² pripadajúca na obyvateľa v krajoch SR

Banskobystrický kraj						
	Celková výmera	Poľnohosp. Pôda	Orná pôda	Lesná pôda	Vodné plochy	Zastavané plochy
	14 323	6 341	2 525	7 006	120	501

Zdroj: <https://www.sav.sk/>

Podľa prepočtov región, v ktorom výmera orných pôd pripadajúca na jedného obyvateľa poklesne pod 0,18 ha, resp. úrodnosť územia (vyjadrená počtom obyvateľov pripadajúcich na jeden hektár) je v prípade orných pôd vyššia ako 5,5, už nedokáže užiť svojich obyvateľov a stáva sa teda závislým na dovoze potravín. Úrodnosť (produkčná kapacita) pôd je už v tomto smere vyčerpaná v krajoch Bratislavskom, Trenčianskom a Žilinskom. V Banskobystrickom kraji úrodnosť pôd v tomto smere ešte vyčerpaná nie je.

Znečistenie pôdy

Závažnými zdrojmi znečistenia pôd v oblasti sú Slovmag a.s. Lubeník a SMZ a.s. Jelšava. Súčasťou emisií z týchto zdrojov je MgO, ktorý sa v pôdach mení na MgOH a pôsobí devastácie. Pôdy sú silno alkaizované a nie je v nich mikrobiálny život. Časť pôd pokrýva súvislá magnezitová krusta.

2.3 OCHRANA PRÍRODY A ŽIVOTNÉ PROSTREDIE

2.3.1 ŽIVOTNÉ PROSTREDIE

Pod pojmom životné prostredie rozumieme všetko, čo vytvára prirodzené podmienky existencie organizmov vrátane človeka a je predpokladom ich ďalšieho vývoja. Jeho zložkami sú najmä: neživé (anorganické) zložky:

- ovzdušie (atmosféra)
- voda (hydrosféra)
- horniny (litosféra)
- pôda (pedosféra)
- živé (organické) zložky
- organizmy (biosféra).

Každá časť životného prostredia je s ostatnými spojená mnohými najrôznejšími väzbami (§2 zákona č.17/1992 Zb. o životnom prostredí).

2.3.2 OVZDUŠIE

Znečisťujúce látky emitované do ovzdušia v SGOO pochádzajú predovšetkým z veľkých priemyselných zdrojov znečistenia ovzdušia. Vyhláškou MŽP SR č.112/93 Z.z. bola vymedzená oblasť vyžadujúca si osobitnú ochranu ovzdušia. Do tejto oblasti patrí aj mesto Jelšava. Na tomto území sa nachádzajú dvaja prevádzkovatelia veľkých zdrojov znečistenia ovzdušia a to Slovmag a.s. a SMZ a.s. Jelšava. Ovzdušie je jednou zo základných zložiek životného prostredia. Kvalita je daná emisnými pomermi a rozptylovými podmienkami. Podmienky na rozptyl v ovzduší sa menia nielen v priebehu roka, sú závislé od klimatických podmienok a meteorologickej situácie. Z pohľadu kvality ovzdušia sa sleduje emisná a imisná situácia. Emisiou je každé priame, alebo nepriame vypustenie znečisťujúcej látky do ovzdušia. Imisiou sa rozumie zmes škodlivín nachádzajúcich sa vo voľnom ovzduší. Imisie sa sledujú prostredníctvom automatických monitorovacích staníc (AMS). V najviac znečistených oblastiach kraja sú umiestnené 4 AMS (ide o prekroenie najmä PM10 (prachové častice).

Emisiou sa rozumie každé priame alebo nepriame vypustenie znečisťujúcej látky do ovzdušia. K základným znečisťujúcim a vybraným znečisťujúcim látkam ovzdušia sa zaraďujú tuhé znečisťujúce látky (TZL), oxidy sýry vyjadrené ako oxid siričitý (SO₂), oxidy dusíka (NO_x), oxid uhoľnatý (CO), pachové látky, organické látky (napr. NM VOC), ktoré sú v odpadových plynch v plynovej fáze vyjadrené ako celkový organický uhlík a dibenzodioxíny a dibenzofurány.

Prehľad o emisiách CO v tonách v okrese Revúca a SR za roky 2009 - 2013

Okres	2009	2010	2011	2012	2013
Revúca	1 610,77	1 873,14	2 351,81	2 518,04	2 456,08
Slovenská republika	110 739,24	129 920,89	141 294,28	138 177,30 1	135 705,93

Zdroj: SHMÚ

V rámci Slovenskej republiky dochádza od r. 2009 postupne k nárastu a od r. 2012 k poklesu k produkovaným emisiám oxidu uhlíka (CO). Opačná situácia je v okrese Revúca v ktorom od r. 2009 došlo k nárastu o viac ako 800 ton.

Prehľad o emisiách NO_x v tonách v okrese Revúca a SR za roky 2009-2013

Okres	2009	2010	2011	2012	2013
Revúca	579,91	1165,59	1329,48	956,25	975,56
Slovenská republika	34 721,28	34 951,33	34 915,00	31 442,57	30 076,54

Zdroj: SHMÚ

Obdobne ako u oxidov uhlíka dochádza aj u emisií oxidov dusíka (NO_x) k celkovému zníženiu v rámci Slovenskej republiky. Opačná situácia je v okrese Revúca , kde dochádza pri vypúšťaní NO_x k nárastu. Najzaťaženejším okresom v rámci BBSK je okres Revúca.

Emisie SO₂ sa postupne v Slovenskej republike a v okrese Revúca znižujú. Na úrovni BBSK a v okrese Revúca dochádza aj k znižovaniu produkcie tuhých znečisťujúcich látok (TZL).

Prehľad o najväčších producentoch za r. 2013 v okrese Revúca u CO v tonách

Okres	Názov prevádzkovateľa	CO	podiel v %z BBSK
Revúca	Slovenské magnezitové závody a.s.	2 104,62	12 %
Revúca	SLOVMAG, a.s. Lubeník	278,86	12 % Revúca SLOVMAG, a.s. Lubeník 278,86 2 %
BBSK		17 370,69	

Zdroj: SHMÚ

Aj pri produkcii emisií CO patrí okres Revúca k najväčším znečisťovateľom touto emisiou v rámci kraja.

2.3.3 NATURA 2000

Na území mesta a okolia sa nevyskytujú:

- Chránené krajinné oblasti (CHKO)
- Národné parky a ochranné pásma (OP) Chránené areály a (OP) Národné prírodné pamiatky a prírodné pamiatky + (OP)
- Národné prírodné rezervácie a prírodné rezervácie + (OP)

Územia európskeho významu v k.ú. mesta Jelšava

Názov	Tri peniažky
Kód územia	SKUEV0001
Rozloha	140,51 ha
Správca územia	NP Muránska planina
Katastrálne územia	Jelšava
Biotopy, ktoré sú predmetom ochrany	6190 Dealpínske travinnobylinné porasty 6210 Suchomilné travinnobylinné a krovinové porasty na vápniťom podloží (*dôležité stanovišťa Orchideaceae) 8210 Karbonátové skalné steny a svahy so štrbinovou vegetáciou 9130 Bukové a jedľové kvetnaté lesy 9150 Vápnomilné bukové lesy 40A0* Xerothermné kroviny 91H0* Teplomilné panónske dubové lesy 6190 Dealpínske travinnobylinné porasty 6210 Suchomilné travinnobylinné a krovinové porasty na vápniťom podloží (*dôležité stanovišťa Orchideaceae) 8210 Karbonátové skalné steny a svahy so štrbinovou vegetáciou 9130 Bukové a jedľové kvetnaté lesy 9150 Vápnomilné bukové lesy 40A0* Xerothermné kroviny podkovár malý Rhinolophus hipposideros netopier obyčajný Myotis myotis pižmovec hnedý *Osmoderma eremita poniklec prostredný *Pulsatilla subslavica poniklec veľkokvetý Pulsatilla grandis hlaváč bielooplutvý Cottus gobio roháč obyčajný Lucanus cervus

Názov	Alúvium Muráňa
Kód územia	SKUEV0285
Rozloha	226,33 ha
Správca územia	NP Muránska planina
Katastrálne územie	Bretka ,Jelšava, Jelšavská Teplica ,Licince, Lubeník, Meliata, Mokrá Lúka,Muráň, Muránska Dlhá Lúka,Muránska Lehota, Muránska Zdychava, Revúca ,Revúcka Lehota, Revúčka, Šivetice
Biotopy, ktoré sú	91E0*

predmetom ochrany	Lužné vrbovo-topoľové a jelšové lesy	
	Vlhkomilné vysokobylinné lemové	
	6430	Spoločenstvá na poriečnych nivách od nížin do alpínskeho stupňa
	6510	Nížinné a podhorské kosné lúky
	7140	Prechodné rašeliniská a trasoviská
Druhy, ktoré sú predmetom ochrany	hlaváč bieloplutvý	Cottus gobio
	kunka žltobruchá	Bombina variegata
	mlok karpatský	Triturus montandoni
	vydra riečna	Lutra lutra
	podkovár malý	Rhinolophus hipposideros
	uchaňa čierna	Barbastella barbastellus
	netopier obyčajný	Myotis myotis
	netopier brvitý	Myotis emarginatus
	podkovár veľký	Rhinolophus ferrumequinum
	netopier pobrežný	Myotis dasycneme
	modráčik krvavcový	Maculinea teleius
	podkovár južný	Rhinolophus euryale
	mlynárik východný	Leptidea morsei
	vážka	Leucorrhinia pectoralis
	mrena stredomorská	Barbus meridionalis
	mihuľa	Eudontomyzon spp.

Veľkoplošné chránené územia na Slovensku



Zdroj: SAŽP 2014

Na južnej a juhovýchodnej časti k.ú. hraničí mesto s ochranným pásmom Národného parku Slovenský kras. **Národný park svojim ochranným pásmom a hranicou nezasahuje do riešeného územia.**

Prístupová cesta do **Ochtinskej aragonitovej jaskyne** vedie cez kataster mesta Jelšava. Ochtinská aragonitová jaskyňa je zaradená do Zoznamu svetového kultúrneho a prírodného dedičstva UNESCO.

Na k.ú. mesta sa nachádzajú chránené časti prírody – prírodné pamiatky – Jaskyne Jelšavského krasu, ktorý predstavuje najzápadnejší výbežok Slovenského krasu.

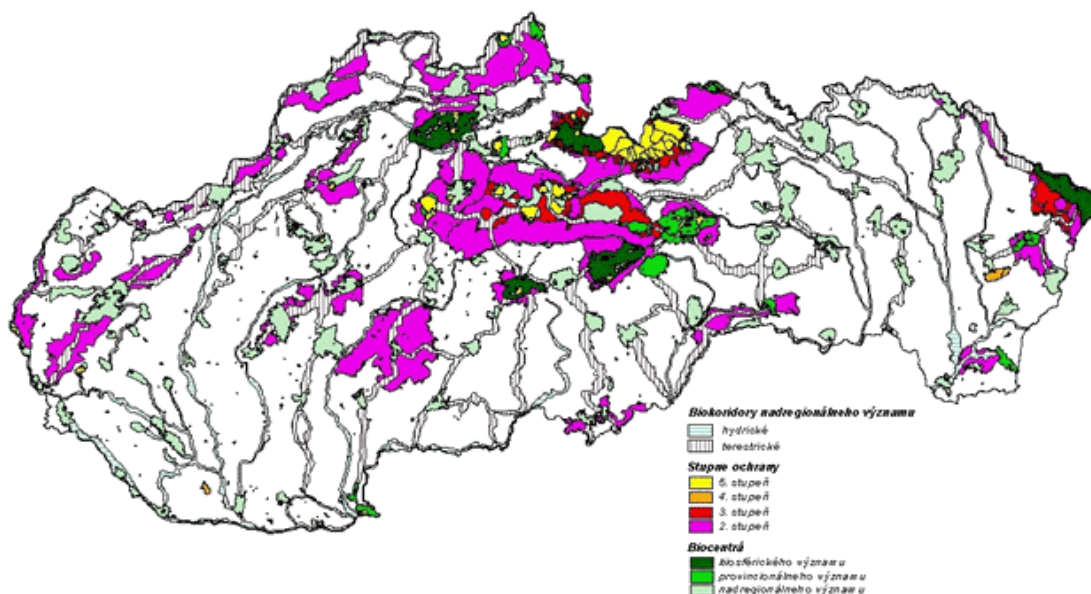
Ďalšie významné časti prírody a krajiny s biotopmi chránených organizmov na k.ú. mesta:

- Hniezdo bociana bieleho na Námestí republiky
- Západný svah Hrádku s masívnym výskytom snežienky
- Priestor Tri peniažky – Skalka – Slovenská skala ako xerothermné krasové spoločenstvo s výskytom vzácných druhov flóry a fauny
- Priestor Žobráckej doliny. Jedná sa o lokalitu, ktorá je významná výskytom druhov *Crex crex* a *Aquila pomarina*
- Oblasť Žobráckej doliny je významná z hľadiska rozmnožovania obojživelníkov a bol tu zaznamenaný hojný výskyt chráneného druhu Chrapkáča poľného

2.3.4 ÚZEMNÝ SYSTÉM EKOLOGICKEJ STABILITY

Územný systém ekologickej stability je zákonom č. 543/2002 Z.z. o ochrane prírody a krajiny definovaný, ako taká celopriestorová štruktúra navzájom prepojených ekosystémov, ich zložiek a prvkov, ktorá zabezpečuje rozmanitosť podmienok a foriem života v krajine. Základ tohto systému predstavujú biocentrá, biokoridory a interakčné prvky, ktoré môžu mať nadregionálny, regionálny, alebo miestny význam. Ekologická stabilita je v území daná predovšetkým formou využívania územia. Vysoká stabilita jednotlivých celkov vyčlenených v rámci Regionálneho územného systému ekologickej stability je narušená primárnymi bariérovými prvkami (urbanizácia, doprava), ako aj minimálna narušenosť spôsobená sekundárnymi bariérovými prvkami (kontaminácia pôd, poškodenie vegetácie).

Zdroj: SAŽP 2014



2.3.5 ENVIRONMENTÁLNA RELIGIONIZÁCIA

Z hľadiska aktualizácie environmentálnej regionalizácie Slovenska (SAŽP, 2014), v ktorej je vyjadrený stav zložiek životného prostredia a najmä miera pôsobenia rizikových faktorov na základe sledovania vybraných aspektov, patrí mesto Jelšava so svojím k.ú. do **Strednogemerskej ohrozenej oblasti / SGOO/**.

SGOO je tvorená dvoma samostatnými územnými celkami. Na území okresu Revúca do nej patria sídla Revúca, Mokrá Lúka, Revúcka Lehota, Lubeník, **Jelšava**, Turčok, Magnezitovce a Chyžné.

2.3.6 KVALITA A OCHRANA VÔD

Ochrana vodných pomerov a vodárenských zdrojov vyplýva z piatej časti zákona č. 364/2004Z.z. (vodný zákon): všeobecná ochrana (§ 30 vodného zákona) platí pre celé územie regiónu na vybrané časti územia sa vzťahuje aj regionálna – širšia ochrana (§ 31 vodného zákona). Ďalej sem patrí ochrana povodí vodárenských tokov. Vodárenské toky sú vodné toky, ktoré sa využívajú alebo môžu využívať ako vodárenské zdroje.

Voda rieky Muráň je v III. triede čistoty v skupine ukazovateľov kyslíkového režimu a základných chemických ukazovateľov. V skupine biologických a mikrobiologických ukazovateľov je kvality vody v V. triede čistoty v dôsledku množstva koliformných baktérií.

Program protipovodňovej ochrany

K zlepšeniu protipovodňovej ochrany je vypracovaný Program protipovodňovej ochrany, ktorý je strednodobým programovým dokumentom rozvoja (SVP, š.p. na roky 2014 – 2019). V rámci programu je vypracovaný zoznam navrhovaných investícií na zlepšenie protipovodňovej ochrany.

Odkanalizovanie a čistenie odpadových vôd

- Priemyselná kanalizácia
- Priemyselná kanalizácia je vybudovaná SMZ a.s. a zbiera vody priemyselné, ale aj dažďové z priestoru závodu

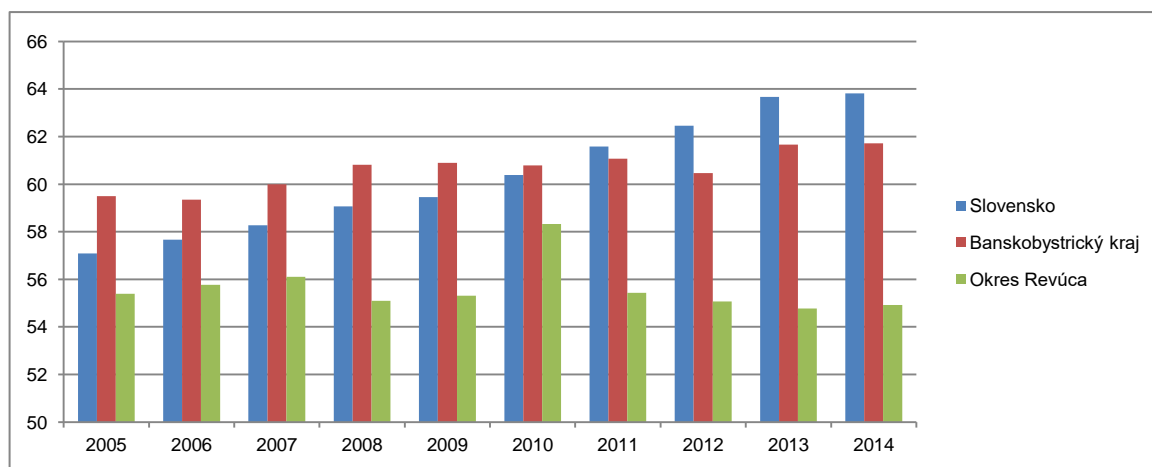
- Splašková kanalizácia je vybudovaná v SMZ a.s. od objektov
- Zdravotné stredisko, jedáleň, administratívna budova
- Bytovky na lokalite Teplá Voda nie sú napojené na splaškovú kanalizáciu pred ČOV
- Jednotná kanalizácia
- Mesto Jelšava je takmer celé odkanalizované jednotnou kanalizáciou
- Ostatné lokality na k.ú. mesta ako Medzník, Hrádok, Kejďák majú vybudovanú splaškovú kanalizáciu s priamym zaústením do žump alebo ČOV

Podiel obyvateľov napojených na verejnú kanalizáciu %

Okres Revúca

ROK	2005	2006	2007	2008	2009	2010	2011	2012	2013	2014
Slovensko	57,09	57,66	58,27	59,06	59,45	60,38	61,58	62,45	63,67	63,82
Banskobystrický kraj	59,49	59,35	59,99	60,82	60,9	60,79	61,07	60,47	61,66	61,72
Okres Revúca	55,39	55,77	56,11	55,1	55,31	58,33	55,43	55,07	54,77	54,92

Zdroj: www.sazp.sk/slovak/periodika/sprava/rio1



V porovnaní so SR a BBSK je napojenosť obcí na verejnú kanalizáciu v okrese Revúca nižšia. V roku 2010 sa zvýšila, ale od roku 2011 má klesajúcu tendenciu.

2.3.7 ODPADOVÉ HOSPODÁRSTVO

Koncepcia odpadového hospodárstva mesta vychádza zo všeobecných zámerov:

- Programu odpadového hospodárstva Slovenskej republiky, ako základného dokumentu pre riadenie odpadového hospodárstva a následných koncepcných materiálov na nižších úrovniach riadenia
- Programom odpadového hospodárstva Banskobystrického kraja
- Všeobecne záväzným nariadením mesta Jelšava o nakladaní s komunálnymi a drobnými stavebnými odpadmi na území mesta Jelšava, v zmysle § 11 ods. 4 písm. g) zákona SNR č. 369/1990 Zb. o obecnom zriadení v znení neskorších predpisov a v spojení s § 4, ods. 3, písm. f) a g) cit. zákona a v súlade s § 39, ods. 4 zákona č. 223/2001 Z. z. o odpadoch v znení neskorších predpisov.

Odpad z mesta je tvorený prevažne odpadom vyprodukovaným z domácností a ďalším odpadom podobným domovému odpadu z prevádzok v meste. Významný podiel produkovaného odpadu predstavuje odpad z verejných priestranstiev. Z hľadiska systému zberu komunálneho odpadu je v meste využívaný typ zberu komunálneho odpadu do individuálnych, alebo veľko-rozmerových kontajnerov, s následným zvozom. Periodicita zvozu je v meste prispôbená produkcii odpadu a požiadavkám obyvateľstva.

Mesto Jelšava nedisponuje žiadnou skládkou, kde by sa odpad mohol ukladať. Zneškodnenie komunálnych odpadov je zabezpečené prostredníctvom firmy Brantner Gemer, s. r. o. Rimavská Sobota na povolenej skládke. Zneškodnenie drobných stavebných odpadov a objemného odpadu je zabezpečené prostredníctvom firmy Brantner Gemer, s. r. o. Rimavská Sobota na povolenej skládke. Odpad z domácností s obsahom škodlivín vrátane elektroodpadu a pneumatík, je po zbere spoločnosťou Brantner Gemer s. r. o. Rimavská Sobota ďalej zhodnocovaný podľa komodity u jednotlivých zhodnocovateľov. Bioologický odpad zo záhrad, parkov, cintorínov a verejného priestranstva v správe mesta je zhodnocovaný na mestskom kompostovisku v Jelšave, ktorého

prevádzkovateľom je mesto Jelšava, a ktoré sa nepovažuje za miesto na zhodnocovanie odpadov, pretože ročná produkcia kompostu neprevyšuje 10 ton.

Od 1.1.2016 nadobúda účinnosť zákon o odpadoch č. 79/2015. Nový zákon je platný od 21.4.2015 a nadobudne účinnosť 1. januára 2016, čím zároveň zruší zákon č. 223/2001 Z.z. Zákon o odpadoch a 119/2010 Z.z. Zákon o obaloch.

2.3.8 SEIZMICITA

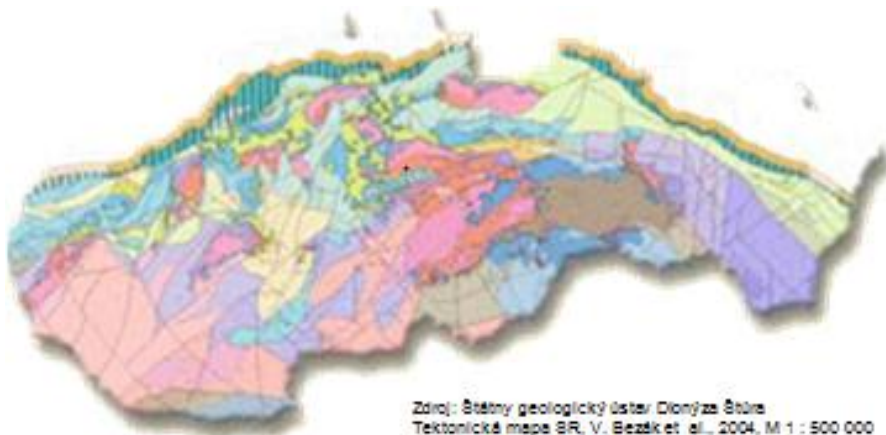
Každé zemetrasenie je potrebné charakterizovať geografickými súradnicami miesta, kde došlo k uvoľneniu energie, hĺbkou ohniska, časom vzniku a veľkosťou.

Veľkosť zemetrasenia sa určuje na základe záznamov seizmografov. Geofyzikálnou veličinou na určovanie intenzity zemetrasenia podľa maximálnych amplitúd seizmických vln je **magnitúda M** (lat. magnitudo - veľkosť, sila).

Na vyjadrenie a porovnanie veľkosti zemetrasenia sa používa tzv. Richterova stupnica.

Pohybové tendencie tektonických blokov

Prevažná časť horskej sústavy Západných Karpát sa rozprestiera na území Slovenskej republiky. Toto pohorie prešlo dlhodobým a zložitým tektonickým vývojom. Na tektonickej mape Slovenskej republiky kolektív autorov vyjadruje svoj súčasný pohľad na tektonickú stavbu Západných Karpát.



Neotektonická stavba

Po prvý krát predkladá v uvedenom rozsahu kvalitatívne a plošné vyhodnotenie posledného cyklu najmladšej tektonickej aktivity Západných Karpát a Panónskej panvy na území Slovenska. Znárodňuje výslednú štrukturalizáciu tektonickej aktivity tohto cyklu geodynamického vývoja. Zaznamenáva v ňom relatívnu dynamiku vertikálnych pohybov jednotlivých, v danej mierke rozlíšiteľných kryhových štruktúr - blokov; zobrazuje ich aktuálny stav a z toho vyplývajúce pravdepodobné pohybové tendencie pre prognózu následného vývoja tektonickej aktivity v ďalšom geologickom období.

Pohybové tendencie tektonických blokov

Prevažná časť horskej sústavy Západných Karpát sa rozprestiera na území Slovenskej republiky. Toto pohorie prešlo dlhodobým a zložitým tektonickým vývojom. Na tektonickej mape Slovenskej republiky kolektív autorov vyjadruje svoj súčasný pohľad na tektonickú stavbu Západných Karpát.

Radónové riziko

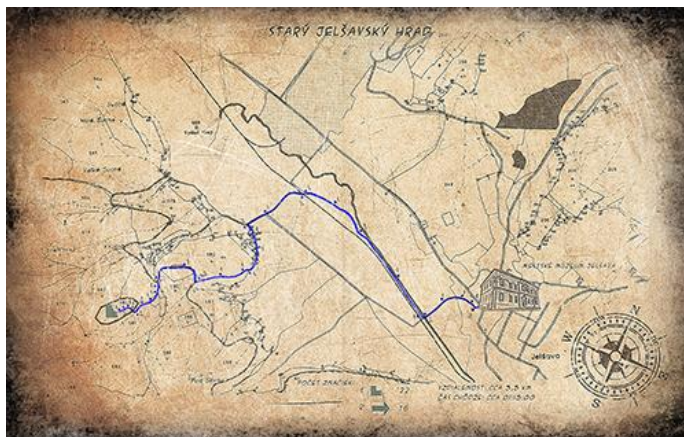
Z hľadiska prognózy radónového rizika takmer celá časť územia mikroregiónu patrí do kategórie území so stredným radónovým rizikom. Stupeň radónového rizika vyjadruje riziko prenikania radónu z geologického podlažia do stavebných objektov. Stredný a vysoký stupeň radónového rizika, zistený hlavne detailným premeraním stavebného pozemku je podnetom na uskutočnenie protiradónových opatrení pred výstavbou (vyhláška MZ SR č. 406/1992 Zb. o požiadavkách na obmedzenie ožiarovania radónom a ďalšími prírodnými rádionuklidmi).

2.4 HISTORICKÉ A KULTÚRNE ZDROJE

Už v 4. - 6. storočí bolo územie terajšieho mesta na základe vykopávok v osadách Rudno, Stará a Malá Vieska osídlené Slovanmi, ktorí do Muránskej doliny prišli z terajšieho územia Poľska. Prevažne to boli baníci. O 200 rokov neskôr utlmil rozvoj osady v roku 1241 vpád Tatárov. Ale život sa obnovil, lebo už v roku 1243 Bula Belu IV., uhorského kráľa, je prvou zachovalou písomnou správou o Jelšave, ktorou daruje časť Muránskej doliny po hrad Jelšavu a celé Štítnické panstvo Filipovi a Dietrichovi Bebekovcom za zásluhy v bojoch s Tatármi. V tomto období bol založený i prvý železiarsky podnik "DETRHO", čo svedčí o ťažbe železnej rudy v blízkom okolí. V roku 1283 sa stal pánom Jelšavy potomok Ratolda z Wlach (Poľska).

Prvé písomné zmienky o Jelšave ako osade súvisia s hradom Jelšava (castrum Ilsa). Hrad sa spomína roku 1243 v listine kráľa Bela IV. Hrad koncom 13. storočia spustol a niekdajšie podhradie sa postupne do 14. storočia premenilo na kráľovskú osadu s rozvinutým baníctvom najmä železnej rudy.

K ďalším najstarším písomným pamiatkam patrí aj Listina Ondreja III. Benátskeho, posledného Arpádovca, ktorá rieši spor o ustálenie hraníc pozemkov. Listina bola uložená v mestskom archíve. V rokoch 1796 - 1801 tunajší zemepán Andrej Koháry dal v klasicistickom slohu vystavať kaštieľ na mieste údajného templárskeho kláštora. Dvojposchodovú budovu pristavali k staršej renesančnej stavbe z polovice 16. storočia. V nasledujúcom 14. storočí prichádzali ďalší novousadlíci - nemeckí kolonisti - baníci, ktorí dolovali, ťažili a spracovávali železnú rudu.



Jelšava sa stala kráľovskou osadou s rozvinutým baníctvom a v II. polovici 14. storočia druhým najdôležitejším obchodným centrom a dodávateľom železa v Uhorsku.

Stala sa mestom. V roku 1539 bola mestom so zriadeným magistrátom a kráľovským majetkom - fistus regius - tržným právom. Následne v roku 1550 bola založená mestská škola. Najvýznamnejší z jelšavských rodákov - Juraj Fabricius, ktorý základné vzdelanie získal v Jelšave a po ukončení štúdií na Karlovej univerzite v Prahe, sa stal rektorom tejto školy. V roku 1552 mesto získalo i právo meča, ktoré mu udelil Ferdinand I. No v nasledujúcich rokoch, presnejšie v roku 1556, vtrhli do mesta Turci, ktorí ho vyplienili a zapálili. Pri jeho obrane padlo 452 občanov a 400 bolo zajatých a odvečených. Po týchto vojnových útrapách sa obyvatelia mesta opäť spamätali a v roku 1568 založili prvý cech kováčov. Neskôr boli založené ďalšie cechy 20-tich remeselníckych profesií. Špeciálnymi kovospracujúcimi remeselníkmi boli zvonkári, ktorí svoje výrobky, zvonce a spiežovce výhodne, pomocou furmanských povozov, vyvážali do južných štátov Európy, ba i do Turecka a severnej Afriky. Vzhľadom na dobrú ekonomickú situáciu tých čias, už v roku 1573 v okolí mesta jestvovalo 5 hút a 4 hámre na spracovanie železa a iných kovov. V roku 1781 bol postavený mestský dom, v súčasnosti sídlo Mestského úradu. V 17. - 18. storočí, bolo v Jelšave 36 - 42 druhov remesiel.

Vznikali cechy, ktoré mali kováči, garbiari, kožušníci, gubári, furmani, obuvníci, čižmári, tkáči, súkenníci, krajčíri, hrnčiari, povrazníci (štrangéri) a zvonkári. V nasledujúcich rokoch, priaznivých pre rozvoj mesta, bola v roku 1879 na podnet školského inšpektora Viliama Gróza založená mestská škôlka. Rozmach v školstve pokračoval ďalej zriadením učňovskej školy v roku 1883. Riaditeľom sa stal Samuel Jurin a školským dozorcim Imrich Czibur, advokát. Na popud obyvateľov mesta, po zlých skúsenostiach s požiarmi v Jelšave v rokoch 1551, 1575, 1711, 1745, 1800 a najmä posledným v roku 1829, vznikol roku 1873 prvý dobrovoľný hasičský zbor.



Až do začiatku 19. storočia stál na okraji námestia v Jelšave v mierne vyvýšenej polohe gotický Kostol sv. Kataríny. Osudným sa mu stal požiar v roku 1829, pričom v roku 1838 na jeho mieste postavili klasicistickú dvojvežovú stavbu monumentálnych rozmerov, katolícky kostol sv. Petra a Pavla. V roku 1875 malo mesto ciachovňu na meranie váh a dĺžkových meradiel. Bol založený Poľovnícky spolok, ktorého predsedom sa stal Barnabáš Zsoldoš, honvédskeho kapitán. Veľkým pokrokom pre celú Muránsku dolinu bolo spustenie prevádzky železničnej trati Plešivec - Jelšava - Revúca - Muráň. Stalo sa

tak 20. II. 1893. O jej výstavbu sa zaslúžili: Gejza Kubíny - zemský poslanec z Jelšavy, Gusztav Bazilides - mešťanosta, Ondrej Podhradszky - riaditeľ lesov Coburgovského panstva, Aurel Kuna - hlavný slúžny, Imrich Czibur mestský právnik. Na jej výstavbu prispelo mesto sumou 30 000 zlatých a gróf Coburg sumou 90 000 zlatých. Rok 1894 je pamätný vznikom magnezitového priemyslu na Slovensku, kedy bola dostavaná prvá pec na pálenie tejto suroviny. Bola postavená v Teplej Vode v miestach "vyšného mlyna". Postavili ju podnikatelia z Kobánye (Maďarsko) Vojtech Uhliarik a Pavol Mansfield. O tri roky neskôr boli postavené ďalšie dve pece na pálenie magnezitu v lokalite, kde je dnes benzínové čerpadlo. Majiteľom bola firma Magyar magnezit termékek r. t. Budapest. V rokoch 1914 - 1918 vzrastali protivojnové demonštrácie, stupňovala sa bieda. V prvej svetovej vojne zahynulo 51 Jelšavčanov. Dňa 28.10.1918 sa Jelšava stala súčasťou Československej republiky. Oslavy 1. mája sa po prvý krát uskutočnili v roku 1921 na námestí pred kaštieľom. O dva roky neskôr, v roku 1923, bol daný do prevádzky magnezitový závod na Teplej Vode, kde bolo vybudovaných a postavených 8 stolových a šachtových pecí typu Dietze, generátová stanica, driareň, úpravňa rudy v magnetickej separácii, silá- zásobníky materiálu, sklady, šikmý výťah k peciam na zásobovanie uhlím a iným materiálom, trafostanica, železničná vlečka do Jelšavy, kancelárie a byty. Pre dôležitých pracovníkov boli postavené byty v "starej kolónii". Vyostrenie sociálnej situácie robotníkov v roku 1928, snahy buržoázie a pravicových síl o odstránenie priemyslu na Slovensku neboli úspešné. Požiadavky robotníkov boli presadené. Dňa 10.2.1932 sa uskutočnil "pochod hladu" z Jelšavy do Revúcej, ktorým robotníci upozornili na svoje zlé sociálne a pracovné podmienky. V roku 1934 bola dokončená výstavba "nových kasární" na "Gombiarke" a bytov pre dôstojníkov na Železničnej ulici. Rozbitím Československej republiky bola Jelšava na základe Viedenskej arbitráže zo dňa 2.11.1938 pričlenená do Maďarska. Počas okupácie pôsobili v okolí rôzne politicko - deštruktívne organizácie. V roku 1944 pod vedením sovietskeho nadporučíka Lapšova sa spojili do partizánskych skupín, v ktorých pôsobilo asi 12 Jelšavčanov. Svoju činnosť vyvíjali do 21. januára 1945, kedy bola Jelšava oslobodená. Ako prví vstúpili do mesta rumunskí vojaci a po nich sovietski. Veliteľom mesta sa stal poručík L. M. Ščenov. Dva dni pred ich príchodom ustupujúce nemecké jednotky zničili železničný i cestný most v meste. Krátko po oslobodení sa na obnovenie cestného mosta podujal miestny staviteľ Buzi. V roku 1950 začali premávať autobusové linky. Založené boli Štátny majetok a Jednotné roľnícke družstvo. Celková výmera poľnohospodárskej pôdy bola 984 ha. V jarých mesiacoch roku 1958 veľká povodeň spôsobila v meste, ale najmä na poliach, značné škody. Bolo zaplavených niekoľko desiatok hektárov a úroda bola úplne zničená. V rámci prípravy výstavby nového magnezitového závodu, v jeho sociálnej časti, bol dňa 11. 9. 1960 daný do užívania novopostavený Závodný klub – teraz Mestský dom kultúry a 60 bytov na Jesenského ulici. Dňa 1. 9. 1964 otvorili novú pavilónovú dvadsaťštyritriednu základnú školu na Železničnej ulici. Telocvična a pavilón odborných učební boli dostavané neskôr. Koniec 50- tých rokov a celé ďalšie desaťročie bolo poznamenané veľkou výstavbou nového magnezitového závodu. Vzhľadom na rozmach Slovenských magnezitových závodov a prílevu nového obyvateľstva bol Radou Krajského národného výboru v Košiciach dňa 7. 11. 1966 obnovený a znovupriznaný Jelšave štatút mesta. V roku 1969 bola dokončená výstavba družstevných bytov na Teplickej ulici. V roku 1971 dokončili výstavbu telocvične základnej školy. V susedstve školy postavili prízemnú panelovú základnú školu pre ruské deti, ktorú navštevovali žiaci z Rožňavy a Rimavskej Soboty. V roku 1972 bola daná do užívania nová obradná sieň Mestského národného výboru (MsNV), roku 1973 ukončená veľká rekonštrukcia a dostavba futbalového štadióna.

Na jar v roku 1974 postihla mesto veľká povodeň. Bolo evakuovaných 42 rodín a povodňou postihnutých 72 rodinných domov, najmä na uliciach Ševcovskej a Kúpeľnej, hotel Kúpele, štadión a poľnohospodárska pôda až po Licince. V roku 1976 bola daná do prevádzky veľkovýkrmňa ošipáných „VVO“-čka Štátneho majetku. Ukončili I. etapu kanalizácie mesta a I. etapu plynofikácie mesta. V roku 1977 opravovali budovu kaštieľa. Investorm bol Slovenský ústav pamiatkovej starostlivosti a ochrany prírody. V roku 1978 boli SMZ (Slovenské magnezitové závody n. p. Jelšava) začlenené do podniku SMZ n. p. Košice. Závod začal prevádzkovať nový investičný objekt „Mlynicu a lisovňu“, ktorý pokusne v priebehu roka zabezpečoval výrobu brikiet zo zachytených úletov z pecných agregátov a ich znovupoužitie pri výrobe slinkov. Podľa sčítania ľudu v roku 1980 mala Jelšava 2959 obyvateľov, z toho 1520 žien a 1439 mužov. V roku 1983 ZO Zväzarm-u usporiadala na kopci Mazanec nad Odkaliskom Majstrovstvá SSR a Východoslovenského kraja v motokrose v triedach 250 a 500 ccm³. V dňoch 25. – 28. 6. 1983 sa na vynovenom a rozšírenom štadióne TJ MAGNEZIT usporiadala XI. magnezitiáda. Dňa 1. 7. 1984 boli SMZ spustené do skúšobnej prevádzky odlučovače typu „AMATHERM“. Napriek tomu prašnosť a znečisťovanie ovzdušia neznižili. V mesiaci júl začali vydávať časopis o živote mesta – mesačník Jelšavan. V roku 1985 bol otvorený nový obchodný dom. Kolaudácia novopostavenej Materskej školy bola 30. 8. 1985, ale otvorili ju až 6. 2. 1986. V roku 1988 bola započatá výstavba budovy Zdravotného strediska na Tomášikovej ulici. V roku 1989 sa centrom politickej činnosti sa stala jelšavská lekáreň pod vedením Mgr. Anny



Program hospodárskeho a sociálneho rozvoja mesto Jelšava
Programovacie obdobie 2016 - 2022

Hrivnákovej a Mikuláša Ferencza, Ľubomíra Mikla, Ing. Magdalény Daxnerovej, MVDr. Milana Kolesára a Kataríny Fodorovej. V roku 1992 boli vytvorené Verejno-prospešné služby mesta Jelšava. V tomto roku sa začala výstavba čistiarnie odpadových vôd, úplne zanikli bývalé štátne a družstevné podniky, začal sa používať nový znak mesta. V dňoch 24.- 26. 9. 1993 sa uskutočnili oslavy 100. výročia uvedenia do prevádzky železničnej trate Plešivec – Jelšava – Revúca – Muráň. Akciová spoločnosť Slovenské magnezitové závody bola založená 3. 12. 1993. Za kvalitu svojich výrobkov dostal certifikáty ISO 9002:1994 a v roku 1997 bol ocenený Ministerstvom hospodárstva Slovenskej republiky ako najlepší exportný závod. V rokoch 1997 a 1998 za dosiahnuté výsledky získal Krištáľový Merkúr. Dňa 23. 2. 1994 prešli okolité lesy do vlastníctva mesta, ktoré založilo spoločnosť s ručením obmedzením (s. r. o.) Mestské lesy Jelšava. Dňa 26. 2. 1994 zaniklo poľovnícke združenie Magnezitár a dňa 1. 1. 1994 vzniklo Mestské poľovnícke združenie Jelšavan. V júli 1996 vznikol okres Revúca, do ktorého bola začlenená aj Jelšava. Nový okres mal rozlohu 730 km² a 4 970 obyvateľov. V okrese sú tri mestá – Revúca, Jelšava, Tornaľa – a 48 obcí. Na severe sa hraničnými obcami stali Muránska Huta, Muráň a Predná Hora, na juhu mesto Tornaľa. Dňa 4. 7. 1997 bolo 100. výročie od vybudovania tzv. „Mariánskych kasární“ umiestnených v areáli jestvujúcich objektov. V predvečer, 3. júla, sa konala v Rímskokatolíckom kostole svätého Petra a Pavla slávnostná svätá omša, ktorú celebroval monsiňor Ján Kojnok, biskup rožňavskej diecézy. V dňoch 22. 6. – 28. 6. 1998 sa uskutočnili mestské oslavy pri príležitosti 755. výročia prvej písomnej zmienky o Jelšave. V dňoch 13. – 15. 6. 2003 sa konali v meste oslavy 760. výročia najstaršej písomnej zmienky o Jelšave.

Partnerské mestá mesta Jelšavy

Uničov – Družba vznikla pred viac ako 30 rokmi, po roku 1989 sporadické stretnutia, od roku 2003 pravidelné návštevy počas slávností dní mesta, od roku 2006 aj výmenné pobyty žiakov základných škôl. Tótkomlós – prvý kontakt z maďarskej strany urobil p. Ondrej Lopušný v roku 1996, odvtedy priateľské vzťahy udržiavali poľovnícke združenia na neoficiálnej úrovni. V roku 2004 podpísaná oficiálna zmluva o priateľstve a spolupráci. Na veľmi dobrej úrovni je spolupráca medzi hasičskými zbormi, podpísaná zmluva o spolupráci hasičských zborov, letné tábory mladých hasičov. Uskutočnené viaceré výmenné pobyty obyvateľov miest organizované hlavne vedením Organizácie komlóšských Slovákov. Nadlak – prvá návšteva Jelšavy v roku 2003, odvtedy priateľské návštevy, účasť na gastronomických festivaloch tradičných jedál, zmluva podpísaná v roku 2008. Tiež dobrá spolupráca hasičských zborov Szczekociny - prvý kontakt primátorov v roku 2008 a v tom istom roku aj podpísanie zmluvy o partnerstve a spolupráci.

Zdroj: www.jelsva.sk

2.4.1 KULTÚRNE A HISTORICKÉ PAMIAHKY

Mesto Jelšava má svoje historické jadro uznesením Okresného úradu v Rožňave vyhlásené za pamiatkovú zónu. Na území pamiatkovej zóny sa nachádzajú objekty zapísané v **Ústrednom zozname kultúrnych pamiatok Slovenskej republiky (ÚZKP SR)**. Objekty pamiatkového záujmu pamiatkovej zóny v Jelšave, zapísané v **ÚZKP SR**

Názov	Miesto - adresa
Jelšava, mestský cintorín	hrob
Meštiansky radový dom	Mníšanská Ul. 37, parcela č.961
Meštiansky radový dom	Mníšanská Ul. 1, parcela č.919
Radnica	Námestie republiky č. 2, parcela č. 892/1
Hostinec Skalka	Námestie republiky č. 5, parcela č. 889
Kostol evanjelický a.v.	Námestie SNP
Bývalá škola evanjelická a.v. v areály kostola	Námestie SNP
Rímsko-katolícky kostol Sv. Petra a Pavla	Námestie republiky
Dom meštiansky radový	Námestie republiky č.23, parcela č. 906
Dom meštiansky radový, dom kostolníka a fara	Námestie republiky č. 18 a 20, parcela č.130
Dom meštiansky radový	Námestie republiky č. 24 , parcela č.127
Dom meštiansky radový	Námestie republiky č. 25 , parcela č.910
Dom meštiansky radový	Námestie republiky č. 26 , parcela č.126/1 a 126/2
Kaštieľ Koburgovský	Námestie republiky včítane záhrady
Dom meštiansky	Námestie SNP č. 61
Dom meštiansky radový	Námestie republiky č. 34 , parcela č 1061

Zdroj: ÚZKP



Katolícky kostol sv. Petra a Pavla v Jelšave Zdroj: Dnes24.sk



Kaštieľ Coburgovcov



Budova radnice – Národná kultúrna pamiatka



**Mestské múzeum a Osvetové centrum
 Vyšehradskej kultúry**



Meštianske domy v Jelšave



Evanjelický kostol





Meštianske domy v Jelšave

Zdroj: Dnes24.sk, vlastné foto

2.4.2 OSOBNOSTI A RODÁCI

Meno	Pôsobnosť, význam
János DIAK	Vzdelaný občan Jelšavy
Imrich LITERÁT (LANIO)	Prísazný, vzdelaný občan Jelšavy
Juraj EMRICH-DIAK	Richtár a prisazný, vzdelaný občan
Juraj FABRICIUS (FABRY)	Prvý známy a významný učiteľ miestnej školy pred rokom 1575, po štúdiách, o.i. na Karlovej univerzite v Prahe a Wittenbergu, kde bol v roku 1579 vysvätený za prvého známeho kňaza. Bol farárom v Jelšave až do smrti 1633, od roku 1620 bol seniorom Muránskeho bratstva.
Eliáš LÁNI	Bol vynikajúcim učiteľom v Jelšave pred rokom 1597, po roku 1597 ho pozval palatín Juraj Thurzo do svojich služieb, kde sa neskôr stal superintendentom.
Tomáš LITERÁT	Prísazný, vzdelaný občan Jelšavy
Ondrej MAJER	V Jelšave bol v rokoch 1630-1631 učiteľom a od roku 1645-1669 farárom a seniorom.
Juraj STRAKOCIUS	Po štúdiách v Banskej Bystrici 4 roky študoval v Jelšave pod vedením Ondreja Szentkeresztyho (1653-1660).
Daniel SINAPIUS-HORČIČKA	Autor zbierky porekadiel Nový trh latinsko-slovenský a iných, náboženských prác a básní, bol v rokoch 1663-1665 najvýznamnejším rektorom jelšavskej školy.
Samuel HRUŠKOVIČ	Autor viacerých náboženských piesní, vyše roka (1709-1710) študoval v Jelšave, ale nevydržal ťažký život chudobného študenta a aj nehoda pri zvonení urýchlila jeho odchod z Jelšavy.
Peter MAGULÁČ	Za pomoci župy študoval vo Wittenbergu, v rokoch 1713-1717 bol rektorom školy v Gemerí, farárom v Cibani a v rokoch 1721-1748 v Rimavskej Bani.
Ondrej VRBOVSKÝ	R. kat. farár v Jelšave od roku 1775, bol v roku 1793 členom odbočky Slovenského učeného tovarišstva v Rožňave.
Imrich SOLČÁNYI	R. kat. kaplán v Jelšave, bol tiež v roku 1794 až 1795 členom Slovenského učeného tovarišstva.
Ján GLOSIUS	Roštársky farár, vydal v roku 1792 v Banskej Bystrici príručku ako úspešne chovať včely.
Pavel VALASKÝ	Od roku 1783-1824 prvý potolerančný farár a senior a spoluzakladateľ jelšavskej ovocinárskej spoločnosti (Záhradnícka kompánia), v roku 1796 autor prehľadu dejín literatúry v Uhorsku, stručných dejín jelšavskej ev. a v. cirkvi a iných menších prác.
Pavel ČERNOK	Spoluzakladateľ a pestovateľ v jelšavskej ovocinárskej spoločnosti, v rokoch 1794-1808 učiteľ v Jelšave.
Ján Pavel HAVAŠ	Vynikajúci ovocinár a učiteľ v rokoch 1810-1851 v Jelšave. Údajne ako prvý v Rakúsku aj v Uhorsku zaviedol čisto dievčenské triedy a tak sa venoval svojim žiakom, že aj slepé dievča doviedol na solidnú úroveň vzdelania.
Ondrej LACO	Rovnako dobrý ovocinár a učiteľ, národovec, účastník na ľudovom zhromaždení 1. 5. 1848 v Rimavskej Sobote a vyšetrovaný za leták „Bratja Slováci“. Spolupracovník Samuela Tomášika.
Adam CZIBUR	Popredný advokát a časove druhý inšpektor železiarskej Únie (1808).
Pavel BENKÁR	Tretí inšpektor Únie, ktorý sa mimoriadne zaslúžil o rozvoj železiarstva.
Samuel GLÓS	Inšpektor Únie a zakladajúci člen jelšavskej ovocinárskej spoločnosti.
Jozef BENKÁR	Syn Pavla, od roku 1827-1852 hlavný inšpektor Únie, ktorý sa zaslúžil v roku 1852 o spojenie Únie so susednou spoločnosťou a o vznik Rimamuránskej železiarskej spoločnosti.
Adam BREZANÓCZI	Profesor práva v Budapešti.
Ľudovít GREINER	Od roku 1828 prednosta novozriadeného Lesného riaditeľstva Coburgových lesov v Jelšave, od roku 1853 s titulom Forstrad-lesný radca. Mal mimoriadne zásluhy na povznesení lesného hospodárstva v Jelšave. Navrhol novú organizáciu veľkostatku, ktorá v roku 1830 vstúpila do platnosti a platila do roku 1924, resp. 1926.
Samuel FERIENČIK	V rokoch 1827-1853, farár v Jelšave. Vynikal v prírodných vedách a v rámci Uhorska v meteorológii, prispieval do odborných časopisov predpoveďami počasia. V roku 1842 bol členom delegácie vo Viedni u cisára so sťažnosťami Slovákov.
Daniel MARČEK	Ako evanjelický kaplán v roku 1861 vystúpil na obranu Slovákov na protimemorandovom zhromaždení v Muráni, neskôr v tom duchu vystupoval aj ako učiteľ evanjelickej školy v Jelšave.
Rudolf FABINI	Doktor prírodných vied a člen akadémie.
Ondrej PORUBSKÝ	Po štúdiách v Banskej Štiavnici v roku 1849-1895 prevzal správu jelšavských lesov a priviedol ich do nebývalej produktivity, veľmi potrebnej v tých časoch.
Lujza FERIENČIKOVÁ	Vdova po S. Ferienčíkovi, v roku 1864 založila a viedla humánný ženský spolok na podporu chudobných, ktorý aj koncom storočia viedol podpornú-vyživovaciu akciu nezamestnaných.
Václav VRANÝ	Absolvent tzv. učiteľského semeniska na gymnáziu v Revúcej, rokoch 1871-1873 učil v Jelšave dievčenské triedy. Z tejto triedy vyšla aj známa botanička v Turci (Blatnica) Izabela Textorisová. Vraný sa neskôr ako botanik stal kustodom Národného múzea v Martine.
E. NEOGRÁDY	Od roku 1893 prednosta železničnej stanice v Jelšave, vzorný a pokrokový učiteľ, člen učiteľského spevokolu, nacvičoval s deťmi divadlá a pracoval ako aktívny člen sociálnodemokratickej strany.
Ján CHRAPAN	V rokoch 1932-1935 učil v Jelšave, kde bol dovedy aj popredným hráčom futbalového mužstva. Vynikajúci v prírodných vedách, neskôr vysokoškolský učiteľ v Bratislave.
Viliam HOLUBY	V rokoch 1933-1938 vynikajúci učiteľ slovenského jazyka, národovec, po roku 1938 riaditeľ školy v Bardejove.
Dezider URBÁNIK	Rodák z Jelšavy. Učil mimo Jelšavy, neskôr v Malackách, vynikol ako teoretik, praktik a organizátor výchovy.

Zdroj: www.jelsava.sk

L'udovít Greiner Tvorca významného diela v oblasti zveľaďovania lesných pozemkov 	Václav Vraný Svojím dielom významne prispel poznaniu v oblasti botaniky 
---	---

Významné hroby	
Samuel Ferjenčík	1793 – 1855
L'udovít Greiner	1796 – 1882
Pavol Walaszký	1742 – 1824

2.4.3 KLUBY, SPOLKY, ZDRUŽENIA

Názov	Predmet podnikania
"ROMA"	Činnosti ostatných členských organizácií Aktivity smerujúce k podpore MRK
Cirkevný zbor Evanjelickej cirkvi augsburského vyznania na Slovensku Jelšava	Činnosti cirkevných organizácií
Okresný výbor Dobrovoľnej požiarnej ochrany Revúca	Činnosti ostatných členských organizácií
Podniková odborová organizácia OZ PBGN SMZ, a.s. Jelšava	Činnosti odborových organizácií
Rímskokatolícka cirkev, farnosť Jelšava	Činnosti cirkevných organizácií
Mestské poľovnícke združenie Jelšavan	Činnosti záujmových organizácií
Mestský záhradkársky spolok	Činnosti ostatných členských organizácií
Rómske kultúro-vzdelávacie centrum Jelšava	Činnosti ostatných členských organizácií
Občianske združenie Komunitné centrum Mladost'	Činnosti ostatných členských organizácií
ROMANO LAV - RÓMSKE SLOVO	Činnosti ostatných členských organizácií
Partnerstvo sociálnej inklúzie stredného Gemera	Činnosti ostatných členských organizácií
JELŠAVANKA	Činnosti záujmových organizácií
Občianske združenie "Klub rómskych žien Jelšava"	Činnosti ostatných členských organizácií
Slovenskí Rómovia v Európe	Činnosti ostatných členských organizácií
PROJEKT BUDÚCNOSŤ	Činnosti ostatných členských organizácií
ŽIMAR	Činnosti ostatných členských organizácií
SLOVAK WOMAN'S	Činnosti ostatných členských organizácií
Občianske združenie ČEMIL	Činnosti ostatných členských organizácií
Občianske združenie "Rómsky svet"	Činnosti ostatných členských organizácií
ROZVOJ	Činnosti ostatných členských organizácií
Občianske združenie "KVETKA"	Činnosti ostatných členských organizácií
KANAS	Činnosti ostatných členských organizácií
Občianske združenie "PATRICŽ"	Činnosti ostatných členských organizácií
Občianske združenie LÝDIA	Činnosti ostatných členských organizácií
ZA ZDRAVÚ SPOLOČNOSŤ	Činnosti ostatných členských organizácií
Občianske združenie "RENÉ"	Činnosti záujmových organizácií
Občianske združenie TEJIK	Činnosti záujmových organizácií
SPEKTRUM	Činnosti záujmových organizácií
Základná organizácia Odborového zväzu pracovníkov školstva a vedy na Slovensku pri Základnej škole, 049 16 Jelšava	Činnosti odborových organizácií
Miestne združenie YMCA Revúca	Činnosti záujmových organizácií
Základná odborová organizácia OZ PŠaV na Slovensku pri Špeciálnej základnej škole v Jelšave	Činnosti odborových organizácií

Zdroj: MK SR, MV SR, Obvodný lesný úrad, Okresný úrad, e-obce



2.4.4 SPOLOČENSKÉ AKTIVITY A AKCIE

Názov akcie	Dátum organizovania
Spomienkové oslavy k výročiu oslobodenia mesta / Mesto Jelšava, ZO SZPB/	Január
Popoludnia s knihou /Mesto Jelšava, MO JDS/	Január
Podujatia pre deti 1. Stupňa ZŠ /ZŠ s MŠ Jelšava/	Január
Uvítanie nového roka v OCVK Jelšava /MO Živena Jelšavanka, OCVK Jelšava/	Január
Karneval pre deti v MsDK /ZŠ s MŠ Jelšava – Materská škola/	Február
Jelšovský mestský bál v hoteli Hrádok /Mesto Jelšava/	Február
Výstavka kníh s fašiangovou tematikou /Mestská knižnica v Jelšave/	Február
Mali čitatelia – podujatie pre deti MŠ /Mestská knižnica v Jelšave/	Február
Jarné prázdniny s referátom kultúry rozprávkové popoludnia a hry pre deti mesta / Mesto Jelšava/	Február
Náš svadobný deň – návraty jubilejné sobáše / OCVK Jelšava, MM Jelšava, ZPOZ pri MsÚ Jelšava/	Február
Turistická vychádzka na Skalku / OCVK Jelšava, MM Jelšava/	Február
Zápis detí do 1. Ročníka / ZŠ s MŠ Jelšava /	Február
Karneval podujatie pre deti 1. stupňa ZŠ / ZŠ s MŠ Jelšava /	Február
Tanec v nás tanečná súťaž s okolitými špeciálnymi školami /ŠZŠ Jelšava/	Február
Fašiangový karneval /ŠZŠ Jelšava/	Február
Hráme divadielko kamarátom v ZŠ skupina detí z MŠ hrá pre prvákov ZŠ /ZŠ s MŠ Jelšava – Materská škola/	Marec
Marec – mesiac knihy informatické prípravy pre školy /Mestská knižnica v Jelšave/	Marec
Deň otvorených dverí v mestskej knižnici /Mestská knižnica v Jelšave/	Marec
Medzinárodný deň žien slávnostný program v MsDK v Jelšave /Mesto Jelšava/	Marec
Popoludnie s knihou v mestskej knižnici /Mestská knižnica v Jelšave, MO JDS/	Marec
Slávnostný obrad pre učiteľov seniorov /MM Jelšava, OCVK Jelšava, ZPOZ pri MsÚ Jelšava/	Marec
Bylinky starých materi čajový večierok /ZŠ s MŠ Jelšava, MM Jelšava, OCVK Jelšava/	Marec
Veľká noc v mestskom múzeu tvorivé dielne /OCVK Jelšava, Lesy SR, š.p. OZ Revúca, MO Živena Jelšavanka/	Marec
Veľkonočné inšpirácie výstava s veľkonočnou tematikou /MM Jelšava/	Marec
Expedičná kamera filmový festival /MM Jelšava, OCVK Jelšava/	Marec
Regionálna keramika vernisáž výstavy a výstava /MM Jelšava, OCVK Jelšava/	Marec
Talent 2015 podujatie pre deti 1. stupňa ZŠ /ZŠ s MŠ Jelšava/	Marec
Deň vody podujatie pre deti 1. stupňa ZŠ / ZŠ s MŠ Jelšava/	Marec
Gaňova Tarnava recitačná súťaž / ŠZŠ Jelšava/	Marec
Súťaž mladých hasičov Fénix / Dobrovoľný hasičský zbor mesta Jelšava/	Marec
Chovateľská prehliadka / OPK Revúca, M sPZ Jelšavan Jelšava, Mesto Jelšava/	Marec



Program hospodárskeho a sociálneho rozvoja mesto Jelšava
Programovacie obdobie 2016 - 2022

Netradičné kraslice tvorivé dielne s rodičmi v MŠ / ZŠ s MŠ Jelšava – Materská škola/	Apríl
Zabíjačkové hody Hájenka Hrádok / Mesto Jelšava/	Apríl
Hájenka Hrádok Mesto Jelšava Deň Zeme tematická výstava kníh / Mestská knižnica v Jelšave/	Apríl
Naša Zem – výstavka výtvarných prác v mestskej knižnici / Mestská knižnica v Jelšave/	Apríl
Veľkonočný turnaj jednotlivcov v kategóriách registrovaní a neregistrovaní v mestskej kolkárni /Mesto Jelšava, Mestský kolkársky klub/	Apríl
Turistická vychádzka na Hrádok /OCVK Jelšava, MTZ Magnezit/	Apríl
Tradičná výroba modrotlačie tvorivá dielňa v spolupráci s Banickým múzeom Rožňava /OCVK Jelšava, MM Jelšava/	Apríl
Veľkí učia malých /ZŠ s MŠ Jelšava/	Apríl
Deň Zeme / ZŠ s MŠ Jelšava/	Apríl
Veľkonočný turnaj futbal/multifunkčné ihrisko/nohejbal / MTZ Magnezit/	Apríl
Deň matiek popoludnie s mamičkami /ZŠ s MŠ Jelšava – Materská škola/	Máj
Športová olympiáda športové dopoludnie pre deti MŠ / ZŠ s MŠ Jelšava – Materská škola/	Máj
Deň matiek v MsDK v Jelšave / Mesto Jelšava/	Máj
70. výročie víťazstva nad fašizmom pietny akt kladenia vencov k pomníku oslobodenia / Mesto Jelšava, ZO SZPB/	Máj
Športový deň pre seniorov na Mestskom futbalovom štadióne / Mesto Jelšava, MO JDS/	Máj
Zábavno -náučné popoludnie pre žiakov ŠKD v mestskej knižnici / Mestská knižnica v Jelšave/	Máj
Deň múzeí Deň otvorených dverí v MM Jelšava / MM Jelšava, OCVK Jelšava/	Máj
Historický kvíz pri príležitosti ukončenia 2. sv. vojny pre ZŠ s MŠ Jelšava / MM Jelšava, OCVK Jelšava/	Máj
Superstar podujatie pre deti 2. stupňa ZŠ / ZŠ s MŠ Jelšava/	Máj
Deň matiek kultúrny program / ŠZŠ Jelšava/	Máj
Súťaž v ľahkoatletických disciplínach / ŠZŠ Jelšava/	Máj
Branný pretek Plameň k dňu sv. Floriána / Dobrovoľný hasičský zbor mesta Jelšava/	Máj
Deň otcov popoludnie s oteckami / ZŠ s MŠ Jelšava – Materská škola/	Jún
Deň detí zábavný deň pre deti mesta na mestskom štadióne / Mesto Jelšava /	Jún
Dni mesta Jelšava / Mesto Jelšava /	Jún
Slávnostné zastupiteľstvo pri príležitosti Dní mesta /Mesto Jelšava, ZPOZ pri MsÚ Jelšava/	Jún
Nočná hasičská súťaž o pohár sv. Floriána pod záštitou primátora mesta /Dobrovoľný hasičský zbor mesta Jelšava/	Jún
Zábavno-náučné popoludnie pre žiakov MŠ v mestskej knižnici /Mestská knižnica v Jelšave/	Jún
Cezpoľný beh pod záštitou primátora mesta sprievodné podujatie z príležitosti Dní mesta /Mesto Jelšava, ZŠ s MŠ Jelšava/	Jún
Stretnutie priateľov prírody a lesa /ZPOZ pri MsÚ Jelšava, OCVK Jelšava/	Jún
Čerešňové dni /OCVK Jelšava, MM Jelšava, ZŠ s MŠ Jelšava/	Jún
Medzinárodný deň detí /ZŠ s MŠ Jelšava/	Jún
Venček rozlúčka deviatakov so školou /ZŠ s MŠ Jelšava/	Jún



Program hospodárskeho a sociálneho rozvoja mesto Jelšava
Programovacie obdobie 2016 - 2022

Deň životného prostredia výstavka vo vestibule /ZŠ s MŠ Jelšava/	Jún
Deň otvorených dverí s kultúrnym programom pre rodičov /ŠZŠ Jelšava/	Jún
Letná prázdninová činnosť pre deti a mládež mesta /Mesto Jelšava/	Júl
Zájazd na termálne kúpalisko pre obyvateľov mesta / Mesto Jelšava/	Júl
Memoriál Ondreja Ďuriša / Mestský futbalový klub/	Júl
Kultúrne leto Putovanie za našou bohatou históriou / ZPOZ pri MsÚ Jelšava, OCVK Jelšava/	Júl
Turistický výstup na Stolicu / Dobrovoľný hasičský zbor mesta Jelšava/	Júl
Letná prázdninová činnosť pre deti a mládež mesta / Mesto Jelšava, ZO SZPB/	August
Výročie SNP pietny akt kladenia vencov pri pomníku padlých / Mesto Jelšava, ZO SZPB/	August
Zájazd za poznaním krás Slovenska pre dôchodcov mesta a ostatných záujemcov / Mesto Jelšava, MO JDS/	August
Zájazd za kúpaním na termálne kúpalisko / Mesto Jelšava/	August
Revúcke augustové koncerty v Rímskokatolíckom kostole sv. Petra a sv. Pavla v Jelšave / Quirinus, o. z., Mesto Jelšava, OCVK Jelšava/	August
Kultúrne leto Letný tábor Slniečko / OCVK Jelšava, ZUŠ Revúca/	August
Pestofarebné leto v našej záhrade, na balkóne / OCVK Jelšava, ZPOZ pri MsÚ Jelšava/	August
Turistická vychádzka prielomom Muráanky / OCVK Jelšava, MTZ Magnezit/	August
Letný turnaj multifunkčné/cvičné ihrisko / MTZ Magnezit/	August
Dary našej prírody turistická vychádzka na Hrádok /ZŠ s MŠ Jelšava – Materská škola/	September
Športovo – zábavný deň pre obyvateľov mesta na mestskom štadióne /Mesto Jelšava/	September
Zápis žiakov II. ročníka medzi čitateľov v mestskej knižnici /Mestská knižnica v Jelšave/	September
Popoludnie s knihou v mestskej knižnici /Mestská knižnica v Jelšave, MO JDS/	September
Prínos osobností pre rozvoj kultúry Gemera a Malohontu - konferencia /OCVK Jelšava/	September
Pestofarebné leto v našej záhrade, na balkóne vyhodnotenie súťaže /OCVK Jelšava, ZPOZ pri MsÚ Jelšava/	September
Deň mlieka podujatie pre žiakov 1. stupňa ZŠ /ZŠ s MŠ Jelšava/	September
Púšťanie šarkanov /ŠZŠ Jelšava/	September
Gemerský pohár 23. Ročník /Dobrovoľný hasičský zbor mesta Jelšava/	September
Jesenné variácie tvorivé dielne v MŠ / ZŠ s MŠ Jelšava – Materská škola/	Október
Z babičkinej kuchyne popoludnie s členkami JDS / ZŠ s MŠ Jelšava – Materská škola/	Október
Popoludnie úcty pri príležitosti Mesiaca úcty k starším v MsDK v Jelšave / Mesto Jelšava, ZPOZ pri MsÚ Jelšava, ZŠ s MŠ Jelšava/	Október
Výstavka výtvarných prác k Mesiacu úcty v mestskej knižnici / Mestská knižnica v Jelšave/	Október
Popoludnie s knihou v mestskej knižnici / Mestská knižnica v Jelšave/	Október
Turistická vychádzka na Starý jelšavský hrad /OCVK Jelšava, MTZ Magnezit/	Október
Čaj o piatej aktivity pre obyvateľov ZOS Jelšava /OCVK Jelšava, MM Jelšava, ZPOZ pri MsÚ Jelšava/	Október
Carving tvorivé dielne	Október



Program hospodárskeho a sociálneho rozvoja mesto Jelšava
Programovacie obdobie 2016 - 2022

/OCVK Jelšava, MM Jelšava, MO Živena Jelšavanka/	
Deň stromov výstavka v ZŠ s MŠ Jelšava /ZŠ s MŠ Jelšava/	Október
Týždeň zdravej výživy podujatia pre deti 1. stupňa ZŠ /ZŠ s MŠ Jelšava/	Október
Halloween podujatie pre deti 1. stupňa ZŠ /ZŠ s MŠ Jelšava/	Október
Slávnosť svetielok pochod s tekvičkovými lampionmi /ZŠ s MŠ Jelšava – Materská škola/	November
SNOW FILM FEST filmový festival /OCVK Jelšava/	November
Európsky týždeň boja proti drogám tvorivé dielne /ZŠ s MŠ Jelšava/	November
Pasovanie prvákov ZŠ /ZŠ s MŠ Jelšava/	November
Tanec v nás tanečná súťaž s okolitými špeciálnymi školami /ŠZŠ Jelšava/	November
Pečieme medovníčky tvorivé dielne v MŠ /ZŠ s MŠ Jelšava – Materská škola/	December
Vianočná besiedka v materskej škole /ZŠ s MŠ Jelšava – Materská škola/	December
Mikulášska nádielka pre deti mesta v MsDK v Jelšave / Mesto Jelšava /	December
Popoludnie s knihou v mestskej knižnici / Mestská knižnica v Jelšave/	December
Vianočné trhy na Námestí SNP / Mesto Jelšava/	December
Vianočný koncert v Evanjelickom a. v. kostole v Jelšave / Mesto Jelšava, Evanjelický a. v. cirkevný zbor/	December
Revúcke adventné koncerty / Quirinus, o. z., Mesto Jelšava, OCVK Jelšava/	December
Advent v múzeu / OCVK Jelšava, MM Jelšava/	December
Vianočný turnaj v kolkoch o pohár primátora v kategóriách registrovaní a neregistrovaní / Mestský kolkársky klub/	December
Vianočný turnaj / MTZ Magnezit/	December
Mikulášska súťaž hasičov / Dobrovoľný hasičský zbor mesta Jelšava/	December
Mikulášske besiedky podujatia pre deti 1. stupňa ZŠ / ZŠ s MŠ Jelšava/	December
Vianočná besiedka / ZŠ s MŠ Jelšava/	December
Posedenie pri jedličke /ŠZŠ Jelšava/	December
Silvester víťanie nového roka ohňostrojom na Námestí republiky /Mesto Jelšava/	December

2.5 ĽUDSKÉ ZDROJE

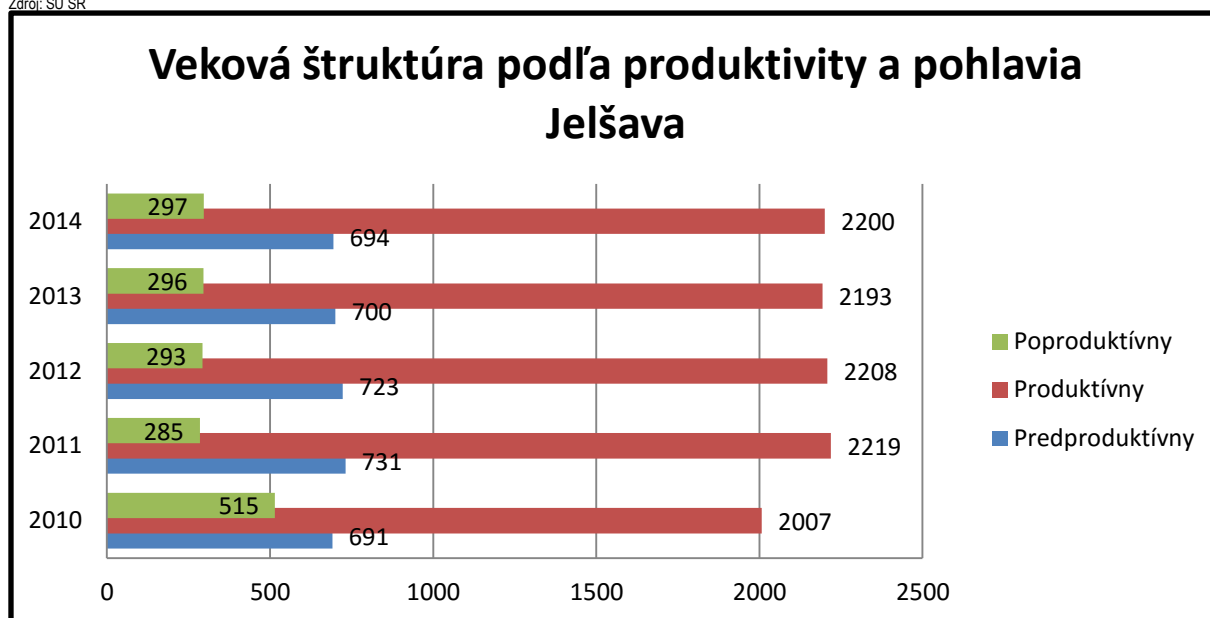
2.5.1 DEMOGRAFIA

Veková štruktúra podľa produktivity a pohlavia Jelšava

Veková štruktúra podľa produktivity a pohlavia Jelšava			
2010		počet	%
Muži	Predproduktívny	360	22,38
	Produktívny	1084	67,43
	Poproduktívny	164	10,19
	Spolu	1608	100
Ženy	Predproduktívny	331	20,62
	Produktívny	923	57,51
	Poproduktívny	351	21,87
	Spolu	1605	100,00
Spolu	Predproduktívny	691	21,51
	Produktívny	2007	62,46
	Poproduktívny	515	16,03
Počet obyvateľov spolu		3213	100,00
2010			
Predproduktívny		21,51%	
Produktívny		62,46%	
Poproduktívny		16,03%	
2011		počet	%
Muži	Predproduktívny	373	22,93
	Produktívny	1148	70,56
	Poproduktívny	106	6,52
	Spolu	1627	100,00
Ženy	Predproduktívny	358	22,26
	Produktívny	1071	66,60
	Poproduktívny	179	11,13
	Spolu	1608	100,00
Spolu	Predproduktívny	731	22,60
	Produktívny	2219	68,59
	Poproduktívny	285	8,81
Počet obyvateľov spolu		3235	100,00
2011			
Predproduktívny		22,6%	
Produktívny		68,59%	
Poproduktívny		8,81%	
2012		počet	%
Muži	Predproduktívny	373	22,98
	Produktívny	1142	70,36
	Poproduktívny	108	6,65
	Spolu	1623	100,00
Ženy	Predproduktívny	350	21,86
	Produktívny	1066	66,58
	Poproduktívny	185	11,56
	Spolu	1601	100,00
Spolu	Predproduktívny	723	22,43
	Produktívny	2208	68,49
	Poproduktívny	293	9,09
Počet obyvateľov spolu		3224	100,00
2012			
Predproduktívny		22,43%	
Produktívny		68,49%	
Poproduktívny		9,09%	

2013		počet	%
Muži	Predproduktívny	351	21,87
	Produktívny	1147	71,46
	Poproduktívny	107	6,67
	Spolu	1605	100,00
Ženy	Predproduktívny	349	22,03
	Produktívny	1046	66,04
	Poproduktívny	189	11,93
	Spolu	1584	100,00
Spolu	Predproduktívny	700	21,95
	Produktívny	2193	68,77
	Poproduktívny	296	9,28
Počet obyvateľov spolu		3189	100,00
2013			
Predproduktívny		21,95%	
Produktívny		68,77%	
Poproduktívny		9,28%	
2014		počet	%
Muži	Predproduktívny	357	22,05
	Produktívny	1150	71,03
	Poproduktívny	112	6,92
	Spolu	1619	100,00
Ženy	Predproduktívny	337	21,44
	Produktívny	1050	66,79
	Poproduktívny	185	11,77
	Spolu	1572	100,00
Spolu	Predproduktívny	694	21,75
	Produktívny	2200	68,94
	Poproduktívny	297	9,31
Počet obyvateľov spolu		3191	100,00
2014			
Predproduktívny		21,75%	
Produktívny		68,94%	
Poproduktívny		9,31%	

Zdroj: ŠÚ SR

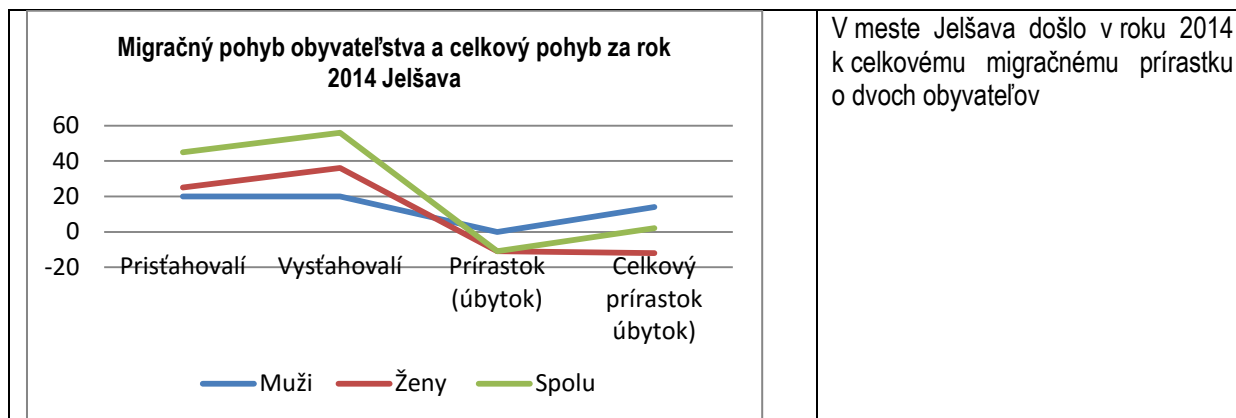


Od roku 2010 klesol počet obyvateľov v poproduktívnom veku, zvýšil sa počet obyvateľov v produktívnom veku a takisto sa zvýšil počet obyvateľov aj v predproduktívnom veku.

2.5.2 MIGRAČNÝ POHYB OBYVATEĽSTVA 2014

Jelšava			
Migračný pohyb obyvateľstva a celkový pohyb za rok 2014			
	Muži	Ženy	Spolu
Pristaňovalí	20	25	45
Vystaňovalí	20	36	56
Prírastok (-úbytok)	0	-11	-11
Celkový prírastok (-úbytok)	14	-12	2

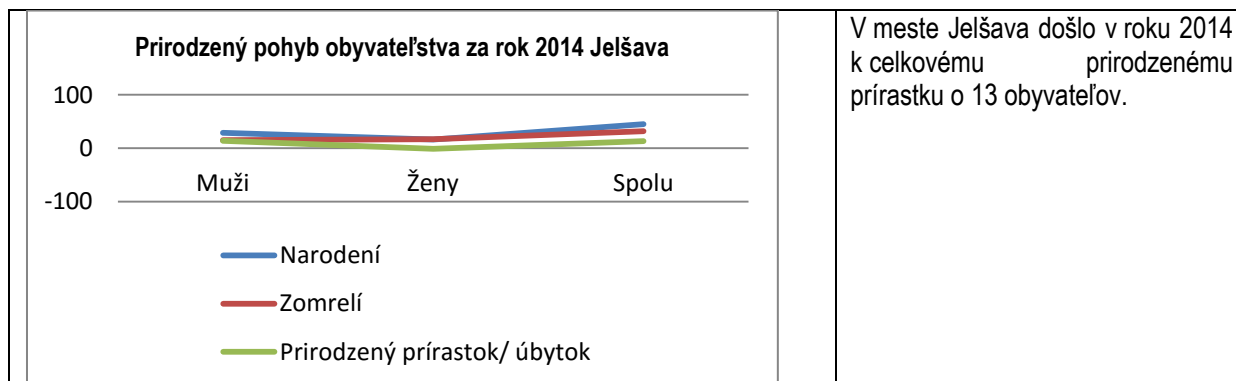
Zdroj ŠÚ SR, www.slovakstatisc.sk, www.infodat.sk



2.5.3 PRIRODZENÝ POHYB OBYVATEĽSTVA 2014

Prirodzený pohyb obyvateľstva za rok 2014									
Jelšava	Narodení			Zomrelí			Prirodzený prírastok/ úbytok		
	Muži	Ženy	Spolu	Muži	Ženy	Spolu	Muži	Ženy	Spolu
	29	16	45	15	17	32	14	-1	13

Zdroj ŠÚ SR, www.slovakstatisc.sk, www.infodat.sk



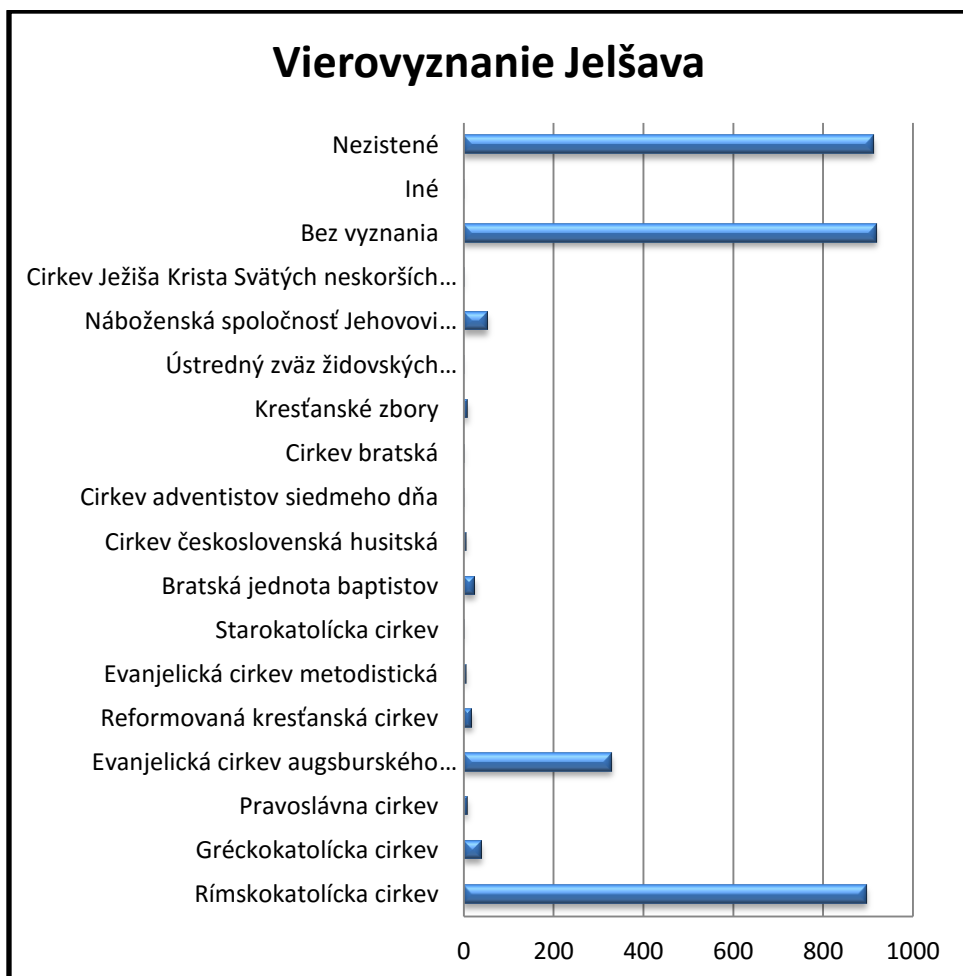
2.5.4 VIEROVYZNANIE

Štruktúra obyvateľstva podľa vierovyznania

Jelšava vierovyznanie								
Rímskokatolícka cirkev	Gréckokatolícka cirkev	Pravoslávna cirkev	Evanjelická cirkev augsburského vyznania	Reformovaná kresťanská cirkev	Evanjelická cirkev metodistická	Starokatolícka cirkev	Bratská jednota baptistov	Cirkev československá husitská
896	40	9	329	19	5	2	25	5

Jelšava vierovyznanie								
Cirkev adventistov siedmeho dňa	Cirkev bratská	Kresťanské zbory	Ústredný zväz židovských náboženských obcí	Náboženská spoločnosť Jehovovi svedkovia	Cirkev Ježiša Krista Svätých neskorších dní	Bez vyznania	Iné	Nezistené
1	2	9	1	53	2	918	1	912

Zdroj: SODB 2011



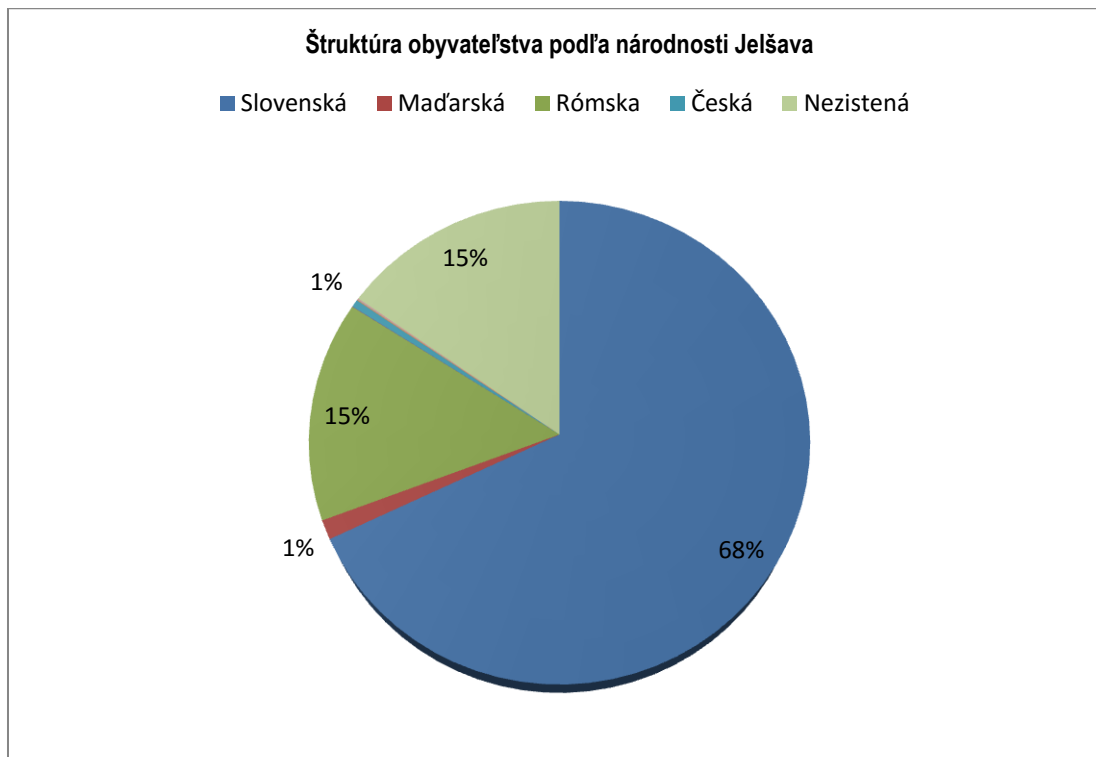
Najviac obyvateľov mesta sa hlási k Rímskokatolíckej cirkvi. Najväčšiu skupinu tvoria obyvatelia bez vyznania a nezistení.

2.5.5 NÁRODNOSTNÉ ZLOŽENIE

Štruktúra obyvateľstva podľa národnosti

Jelšava	
Národnostné zloženie	
Slovenská	2 195
Maďarská	42
Rómska	477
Ukrajinská	1
Česká	16
Nemecká	2
Ruská	1
Iná	2
Nezistená	493

Zdroj: SODB 2011



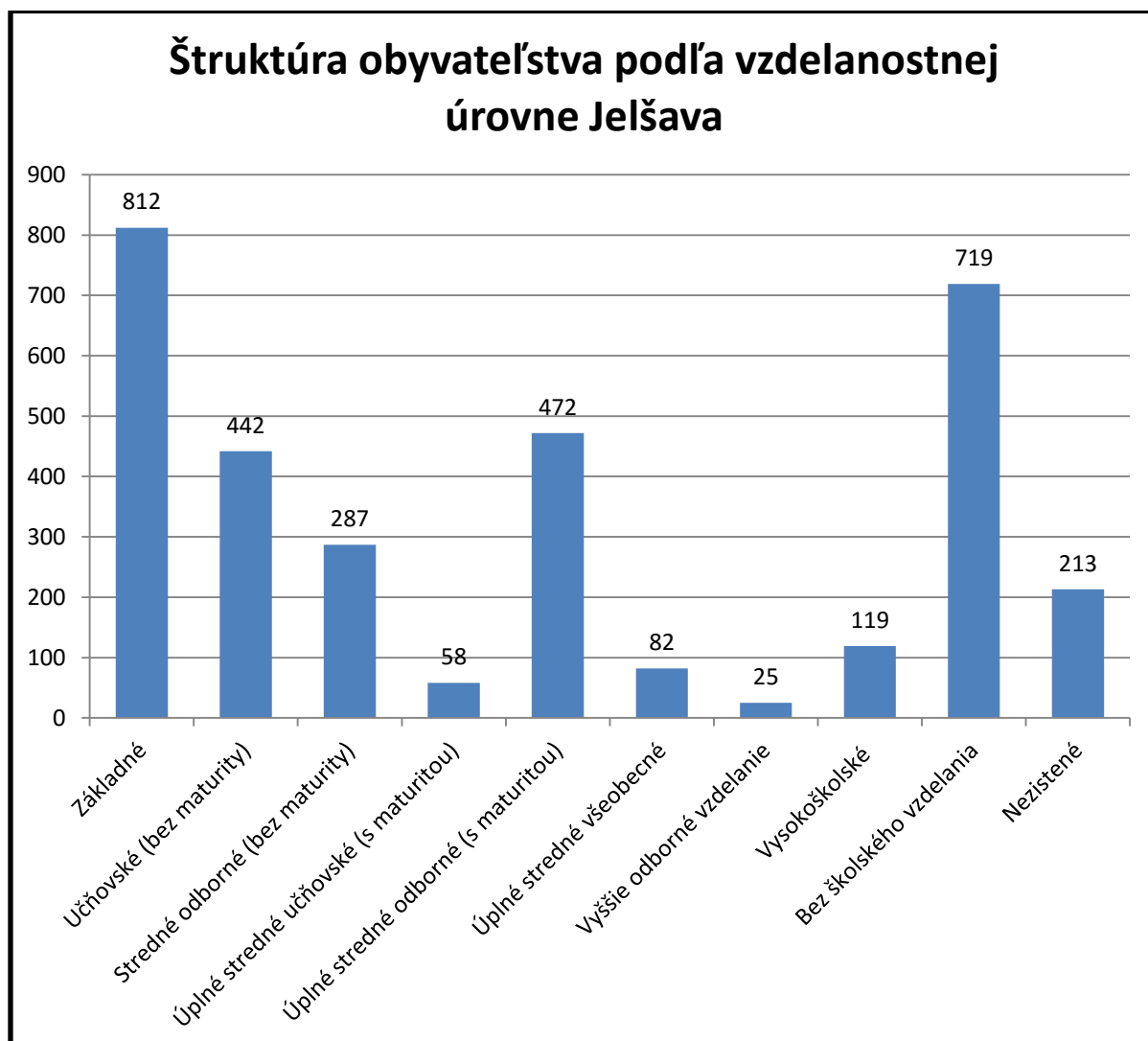
V meste Jelšava je podľa posledného sčítania obyvateľov z roku 2011 najviac obyvateľov hlásiacich sa k slovenskej národnosti, až u 493 respondentov sa nevedelo zistiť, akej sú národnosti. Na treťom mieste, sa obyvatelia hlásili k rómskej národnosti.

2.5.6 VZDELANIE

Štruktúra obyvateľstva podľa vzdelanostnej úrovne

Jelšava	
Vzdelanie	
Základné	812
Učňovské (bez maturity)	442
Stredné odborné (bez maturity)	287
Úplné stredné učňovské (s maturitou)	58
Úplné stredné odborné (s maturitou)	472
Úplné stredné všeobecné	82
Vyššie odborné vzdelanie	25
Vysokoškolské	119
Bez školského vzdelania	719
Nezistené	213

Zdroj: SODB 2011



Najviac obyvateľov v meste uviedlo v poslednom sčítaní obyvateľov v roku 2011 najvyššie dosiahnuté vzdelanie – základné. Na druhom mieste boli obyvatelia, ktorí sú bez školského vzdelania. Obyvatelia s úplným stredným vzdelaním s maturitou dosiahli tretí najvyšší počet. Najmenej obyvateľov v meste má dosiahnuté vyššie odborné vzdelanie.

2.6 MATERIÁLNE A FINANČNÉ ZDROJE

2.6.1 BÝVANIE

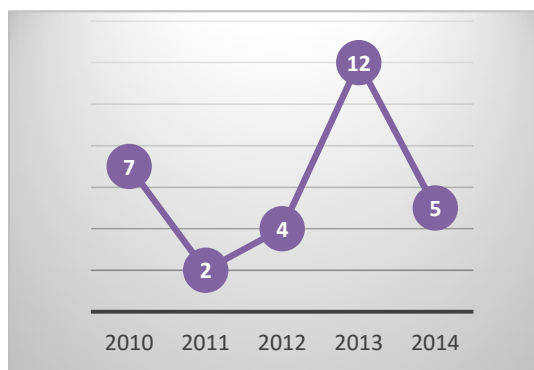
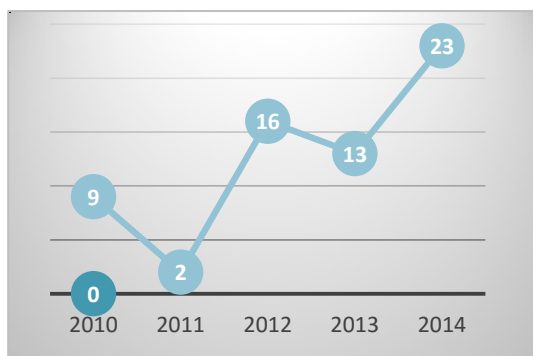
Sídlné miesta - obce plnia najmä funkciu základnej vybavenosti, bývania, kultúry, rekreácie a športu. Pováčšine sa jedná o skupinovú cestnú zástavbu, prípadne o koncentrovanú zástavbu väčšia časť zástavby pochádza z 19. stor. a 1. pol. 20. stor., ktorá bola v povojnovom období výrazne doplnená o novú výstavbu.

Základné údaje o domovom a bytovom fonde v okrese Revúca

Dokončené byty v rodinných domoch					Dokončené byty				
2010	2011	2012	2013	2014	2010	2011	2012	2013	2014
7	2	4	12	5	9	2	16	13	23

Zdroj: www.statistik.sk

Najviac dokončených bytov v okrese Revúca bolo v roku 2013 a najmenej v roku 2011. Počet dokončených bytov sa v roku 2014 zvýšil o 14 v porovnaní s rokom 2010



Domy, byty a ukazovatele bývania Jelšava

Počet	Rodinné domy	Bytové domy	Ostatné budovy	Domový fond spolu
Domov spolu	512	58	12	582
Trvale obývaných domov	425	57	6	488
v %	87,10	11,70	1,20	100,00
v tom vlastníctvo:				
štátu	0	3	2	5
bytového družstva	0	2	0	2
obce	4	9	0	13
fyzickej osoby	397	3	0	400
právnickej osoby	8	6	2	16
ostatných	16	34	2	52
s 1-2 nadzem. podl. a nezist.	425	5	5	435
s 3-4 nadzem. podl.	0	49	1	50
s 5+ nadzem. podl.	0	3	0	3
Ubytovacích zar. bez bytu	0	0	5	5
Neobývaných domov	87	1	1	89
z toho: určených na rekreáciu	0	0	0	0
Priem. vek domu	54	36	45	52
Bytov spolu	522	542	8	1 072
v tom	435	489	7	931
trvale obývané	46,70	52,50	0,80	100,00
v %	0	28	0	28
z toho družstevné	0	257	0	257
byty vo vlastníctve občana v byt.dome	87	53	1	141
neobývané	5	15	0	20
neobývané z dôvodu zmeny užívateľa	0	0	0	0
neobývané, určené na rekreáciu	3	0	0	3
neobývané, uvoľnené na prestavbu	16	0	0	16
neobývané, nespôsobilé na bývanie	0	0	0	0
neobývané po kolaudácii	0	0	0	0
neobývané v pozostalostnom alebo súdnom konaní	8	2	0	10
neobývané z iných dôvodov	54	36	1	91
nezistené	1	0	0	1
Trvalé obývané byty:				
Materiál nosných múrov:				
kameň, tehly	260	354	6	620
drevo	0	0	0	0
nepálené tehly	115	0	0	115
ostatné a nezist.	60	135	1	196
Veľkosť bytu				
1 obyť. miestnosť	8	35	1	44
2 izby	73	148	1	222
3 izby	205	253	2	460



Program hospodárskeho a sociálneho rozvoja mesto Jelšava
Programovacie obdobie 2016 - 2022

4 izby	79	44	3	126
5+ izieb	70	9	0	79
Bývajúcich osôb	1 677	1 561	15	3 253
CD	616	568	8	1 192
HD	597	556	7	1 160
Obytné miestnosti	1 496	1 311	21	2 828
Počet osôb na 1:				
byt	3,86	3,19	2,14	3,49
obytné miestnosti	1,12	1,19	0,71	1,15
CD	2,72	2,75	1,88	2,73
HD	2,81	2,81	2,14	2,80
Obytná plocha bytu v m ²	27 622	21 617	339	49 578
Celková plocha bytu v m ²	41 399	31 460	538	73 397
Priemerný počet:				
- m ² obyt. plochy na 1 byt	63,50	44,20	48,40	53,30
- m ² celk. plochy na 1 byt	95,20	64,30	76,90	78,80
- m ² obyt. plochy na 1 osobu	16,50	13,80	22,60	15,20
- obyt. miestností na 1 byt	3,44	2,68	3,00	3,04

Zdroj :www.statistik.sk

2.6.2 ZÁKLADNÁ INFRAŠTRUKTÚRA

2.6.2.1 DOPRAVA

Autobusová doprava

Mesto Jelšava leží na križovatke ciest II. triedy 532 Muráň – Jelšava – Tornaľa a cesty II.triedy č. 526 Rožňava – Jelšava – Hnúšťa. Obidve tieto dopravné-spojovacie cesty patria do siete regionálneho významu. Na cesty II. triedy sa na území napájajú cesty III/ 2839 a III/ 2826. Miestne komunikácie, ktoré sú v niektorých častiach betónové alebo dokonca prašné si vyžadujú rekonštrukciu a opravy. O údržbu miestnych ciest sa starajú miestne samosprávy, regionálnu cestu má na starosti OSC Banská Bystrica. Najbližšie čerpacie stanice sú: Teplická cesta, 049 16 Jelšava, Čerpacia stanica Slovnaft, Tornaľa Francisciho, Čerpacia stanica Jurki Bátka Košická cesta, Čerpacia stanica Revúca Milana Rastislava Štefánika, Čerpacia stanica Kráľ, ktorá sa nachádza na hraničnom priechode Kráľ – Banréve.

Železničná doprava

Na trati prechádzajúcej mestom nepremáva osobná železničná doprava, obyvatelia majú možnosť využiť vlakové spojenie jedine v meste Tornaľa. Železničná doprava v Tornali je reprezentovaná železničnou traťou č. 160 Zvolen – Košice. Na uvedenej železničnej trati sa nachádza železničná stanica a železničná zastávka. Z hľadiska denného režimu premávajú vlaky hlavne v skorých ranných hodinách a popoludňajších hodinách. Hustota vlakového spojenia je podobná aj v dňoch pracovného pokoja.

Letecká doprava

Vzdialenosť mesta od najbližších letísk Sliač, Poprad a Košice je 100-110 km. Všetky tieto letiská sú zaradené do siete letísk pre medzinárodnú dopravu.

Zdroj: SSC 2015

2.6.2.2 ENERGETIKA

Zásobovanie elektrickou energiou

Mesto Jelšava je zásobované elektrickou energiou z 22 KV vonkajšieho vedenia č. 264 a č. 232 napojeného z ES Lubeník.

Transformovne 22/4 KV – mesto Jelšava

Označenie UŠ	Označenie VSE	Názov	Typ	Výkon
T1	TR1	Mlyn	Dvojstĺpová	400
T2	TR2	PNZ	Štvorstĺpová	400
T3	TR3	Jesenského	Štvorstĺpová	400
T4	TR4	Byty na Armádnej Ul.	C2	250
T5	TR5	Mníšanská	Mrež.pozink	400
T6	TR6	VVaK	Mrežová	100
T7	TR7	Obchody	Mrež.pozink	250



**Program hospodárskeho a sociálneho rozvoja mesto Jelšava
Programovacie obdobie 2016 - 2022**

T8	TR8	Tomášikova	Mrež.pozink	400
T9	TR9	Vojenská (cudzia)		Výkon nezistený
T10	TR10	Železničná (cudzia)		Výkon nezistený

ROZVODNÉ ELEKTRICKÉ ZARIADENIA VN A VVN Stanice VVN

Okres	Názov a miesto	KV	Celkový výkon MW	Zaťaženie MW
Revúca	Miková	110	50	35
Revúca	Lubeník	110	90	50

Zdroj:ÚPN VUC Banskobystrický kraj

Vzdušné vedenia VVN

Okres	Názov	kV	Číslo vedenia
Rimavská Sobota Revúca	Rimavská Sobota - Moldava nad Bodvou	400	427
Rimavská Sobota Revúca	Rimavská Sobota – Lubeník	110	7768
Revúca	Lubeník – Miková	110	6869
Revúca	Lubeník – Dobšiná	110	6766

Zdroj:ÚPN VUC Banskobystrický kraj

Spotreba elektrickej energie okres Revúca

Okres Revúca	Veľkoodber MWh/rok	MOP Podnikateľský MWh/rok	Odber obyvateľstvo MWh/rok	Spolu MWh/rok
	118000	20000	65000	203000

Zdroj:ÚPN VUC Banskobystrický kraj

Ekologické hľadisko výroby a spotreby elektrickej energie

Z hľadiska ekologického ohrozenia je energetika jedným z najväznejších znečisťovateľov. Ide menovite o zdroje tepla a elektrickej energie vyrábané na báze pevného paliva. Nebezpečenstvo vzniká aj pri transporte energií, poruchách a haváriách. Jedným z najväznejších ohrození je znečistenie ovzdušia, pričom k ochrane ovzdušia pred exhalátmi je SR viazaná viacerými zmluvami a záväzkami. Pri rastúcich cenách energie sa otvára priestor pre využitie obnoviteľných a druhotných zdrojov energie. Ich využitie v súčasnosti je na Slovensku veľmi nízke, predovšetkým z dôvodu nerozvinutých technológií, vysokých investičných nárokov a nízkej návratnosti vložených prostriedkov.

Zásobovanie plynom a teplom

Južnými okresmi Banskobystrického kraja (Lučenec, Revúca, Rimavská Sobota a Veľký Krtíš)vedie sústava štyroch línii tranzitného plynovodu pre medzinárodnú dopravu zemného plynu. V blízkosti obce Veľké Zlievce je kompresorová stanica uvedenej sústavy KS 03.Ďalší medzištátny plynovod „Bratstvo“ s veľmi vysokým tlakom je vedený po samostatnej trase a prechádza okresmi Krupina, Lučenec, Revúca, Veľký Krtíš a Rimavská Sobota. Tento plynovod tvorí zásobovaciu bázu kraja a prostredníctvom sústavy napájacích plynovodov spolu s Pohronským Sklárskeym plynovodom vytvára ucelenú sústavu v desiatich okresoch kraja. Len okres Revúca je napojený na zásobovací plynovod z okresu Rožňava. Odber zemného plynu z Medzinárodného plynovodu pre všetky sídla v okrese Revúca sa uskutočňuje z priepustnej a regulačnej stanice Bohúňovo (okres Rožňava). Zdrojom zemného plynu je VTL plynovod Bohúňovo – Revúca DN 200, s prevádzkovým tlakom 2,5 MPa a konštrukčným tlakom 4,0 MPa.

PLYNOFIKÁCIA SÍDIEL

Okres	Stav		Návrh do r. 2015, (po r. 2015)	
Revúca	Revúca	Gemer	Gemerská Ves	Gemerský Sad
	Jelšava	Lubeník	Hucín	Kameňany
	Mokrú Lúka	Revúcka Lehota	Levkuška	Magnezitovce
	Tornaľa		Muránska Dlhá Lúka	Muránska Lehota
			Muráň	Otročok
			Žiar	Bátka

Zdroj:ÚPN VUC Banskobystrický kraj



V území sa na vykurovanie využíva plynové kúrenie, elektrické kúrenie a vykurovanie tuhými palivami.

2.6.2.3 TELEKOMUNIKÁCIE A INFORMAČNÉ SIETE

Rozvoj mobilnej telekomunikačnej siete zabezpečujú štyria mobilní operátori a to Orange Slovensko, Slovak Telekom a spoločnosť O2 a 4ka. V regióne je zabezpečené pokrytie všetkých operátorov. V území je verejná telekomunikačná sieť, prevádzkovaná firmou Slovak Telekom, a územie regiónu patrí pod primárnu oblasť Revúca a Rimavská Sobota. Účastnícke stanice sú pripojené optickým káblom na digitálnu ústredňu. Internet je dostupný, mesto má svoju www stránku. V meste je príjem štandardných programov RTVS1, RTVS2 zabezpečovaný cez prevádzka Rimavská Sobota z vysielateľa Rimavská Sobota. Signál TV Markíza je z vysielateľa Rožňava. Pokrytie signálom TV JOJ iba čiastočne z vykrývača Plešivec. Okrem toho je celé územie pokryté TV signálom z Maďarska – vysielateľ Kekes – MTV1, TV2, RTL Club.

2.6.3 OBČIANSKA A SOCIÁLNA INFRAŠTRUKTÚRA

Občianska vybavenosť a služby

Prehľad občianskej vybavenosti v meste Jelšava k 31.12.2014

Predajne:	Počet
potravínarskeho a zmiešaného tovaru, nepotravinové	31

Zdroj: www.statistika.sk, ŠÚ BB 2014, Obce 2015

Sociálne a zdravotné služby

Jelšava	Zdravotné služby	Sociálne služby
	FEMINA-AR, s.r.o., Tomášikova 688	Zariadenie opatrovateľskej služby v Jelšave
	MUDr. Alena Hrivnáková, všeobecné lekárstvo, Tomášikova 688	
	MUDr. Zdenka Jachová, stomatológia, Tomášikova 688	Opatrovateľská služba
	MUDr. Eva Kuliková, Tomášikova 680	
	MUDr. Helena Demjanová, zubná lekárka, Teplá Voda 671	Spoločné stravovanie
	MUDr. Cyril Ivančo	

Zdroj: www.statistika.sk, ŠÚ BB 2014, Obce 2015, www.nczisk.sk

2.6.4 ŠKOLSTVO A VZDELÁVANIE

Predprimárne vzdelávanie

Predprimárne vzdelávanie je výchova a vzdelávanie poskytované deťom vo veku od 3 do 5 rokov. V súčasnosti sa ako problém v poskytovaní predprimárneho vzdelávania identifikovala nedostatočná dostupnosť kvalitných a cenovo prístupných zariadení starostlivosti o deti v predškolskom veku, čo je jedným z významných faktorov podieľajúcich sa na znížení celkovej zaškolenosti detí, i bariérou pre návrat žien po materskej dovolenke na trh práce. Zároveň sa tak limituje využívanie predškolského vzdelávania k vytváraniu ich osobnosti, zlepšovaniu ich študijných predpokladov a kľúčových zručností pre život a sociálnej integrácie detí. S cieľom zlepšiť študijné výsledky žiakov v škole, kľúčových kompetencií i integráciu marginalizovaných rómskych komunít a zvýšiť účasť žien na trhu práce bude vláda SR podporovať zvýšenie participácie detí na predprimárnom vzdelávaní v materských školách. V nasledujúcich rokoch sa budú prijímať systémové opatrenia tak, aby sa do roku 2020 dosiahla 95% účasť detí od 4 rokov na predprimárnom vzdelávaní v materskej škole.

Základné školstvo

Vzdelávanie na základnej škole je etapou, ktorej sa povinne zúčastňujú všetky deti a ktorá je pre všetky deti do veľkej miery rovnaká. Prechod z domáceho prostredia, prípadne menej formalizovaného prostredia predškolských zariadení, je pre dieťa dôležitým krokom v jeho psychicko-sociálnom vývoji. Počas pobytu v škole si osvojuje návyky, hodnoty a modely vzťahov, ktoré bude využívať celý život. Z hľadiska prípravy na povolanie tu získava teoretické základy a praktické zručnosti pre jeho ďalší rozvoj vo vyšších stupňoch vzdelávania.

Školstvo 2015

Názov školy							
Základná škola s materskou školou Jelšava							
ZŠ	Počet tried	Počet tried	Počet žiakov	ŠKD	Počet pedagogických zamestnancov	Počet nepedagogických zamestnancov	Asistenti učiteľa
	I. stupeň	13	233	25	35	16	2
	II. stupeň	12	210	15			
	Špeciálne triedy	3	25	21			
MŠ			72		6		2

Zdroj: www.zsjeslava.sk



Program hospodárskeho a sociálneho rozvoja mesto Jelšava
Programovacie obdobie 2016 - 2022

Názov školy						
Špeciálna ZŠ Jelšava						
Počet tried	Počet tried	Počet žiakov	ŠKD	Počet pedagogických zamestnancov	Počet nepedagogických zamestnancov	Asistenti učiteľa
I. stupeň	3	22	11	8	5	1
II. stupeň	8	71	33	11		1
PŠ-PGZ	2	13		2		

Zdroj: www.szsrevuca.edu.sk/2014/

2.6.5 KULTÚRA A OSVETA

Prehľad vybavenosti kultúrnymi zariadeniami

kultúrne domy	verejné knižnice	múzeá, pamätné izby	obecné noviny	verejne dostupný internet	kostoly rímsko-katolícke	Kostoly evanjelické	Kostoly reformovanej cirkvy	Cintorín
Kultúrny dom, kultúrne stredisko Jelšava	Mestská knižnica v Jelšave	Mestské múzeum Jelšava Osvetové centrum vyšehradskej kultúry Jelšava	Noviny Jelšavan	áno	Rímskokatolícky kostol s.Petra a Pavla	Evanjelický kostol	-	áno

Zdroj: OcÚ 2015

2.6.6 ZARIADENIA PRE REKREÁCIU

Zariadenia pre cestovný ruch k 31.8.2015

Ubytovacie zariadenia	Počet
Penzióny	0
turistická ubytovna	0
chatové osady	0
ubytovanie na súkromí	0
Hotely	Hotel Hrádok
Autokempink	0
Iné	0

Zdroj: ŠÚ BB 2015 internet

2.6.7 ADMINISTRATÍVA A VEREJNÁ SPRÁVA

Prehľad administratívneho zabezpečenia v meste Jelšava

Administratíva a správa v meste		
Mestský úrad	1	Námestie Republiky 499 049 16 Jelšava
Matričný úrad	1	Mestský úrad Jelšava – Evidencia obyvateľstva a matrika
Stavebný úrad		V zmysle zákona č.416/2001 Z.z. v spojení s § 117 ods.1 zákona č.50/1976 Zb. o územnom plánovaní a stavebnom poriadku/stavebný zákon/ v znení neskorších predpisov s účinnosťou od 1.1.2003 stavebným úradom je obec.
Spoločný obecný úrad sídlo	1	Revúca Šafárikova 1, 050 80 Revúca
Spoločný obecný úrad okres	Revúca	
	Výkonávané pôsobnosti	Revúca
	stavebný poriadok	
Farský úrad	2	Rímskokatolícka cirkev, farnosť Jelšava Námestie Republiky 53 Cirkevný zbor Evanjelickej cirkvi augsburského vyznania na Slovensku Jelšava, Nám. SNP 488, 049 16 Jelšava
Polícia	1	Obvodné oddelenie policajného zboru Jelšava Teplická cesta, 049 16 Jelšava
DHZZ	1	Tomášikova 470, 049 16 Jelšava

Zdroj: ŠÚ BB 2014

Územná administratívna spádovosť mesta pre ďalšie služby

Administratíva	Sídlo
Daňový úrad	Daňový úrad Revúca Ul. gen. Viesta 1103/4 050 62 Revúca DÚ Rimavská Sobota Francisciho 9 P.O.BOX 126, 979 01 Rimavská Sobota DÚ Rožňava Ul. Zeleného stromu 1822/10, 048 17 Rožňava
Obvodné oddelenie policajného zboru Revúca	Priemyselná 305/9, 050 80 Revúca



Program hospodárskeho a sociálneho rozvoja mesto Jelšava Programovacie obdobie 2016 - 2022

Okresný súd	Okresný súd Revúca. Adresa: Okresný súd Revúca SNP 539/1 050 01 Revúca
Okresný hasičský a záchranný Zbor	Okresné riaditeľstvo Hasičského a záchranného zboru, Revúca 3 Okružná 050 01 Revúca
Územná vojenská správa	Štefánikovo nábrežie 7, 974 35 Banská Bystrica
OÚ životného prostredia	Okresný úrad Odbor starostlivosti o životné prostredie Komenského 40, Revúca
Úrad práce soc. vecí a rodiny	Úrad práce, sociálnych vecí a rodiny Revúca. Gen. Viesta 1103/4.
Okresný úrad	OÚ Revúca, OÚ Rimavská Sobota

Zdroj: minv.sk

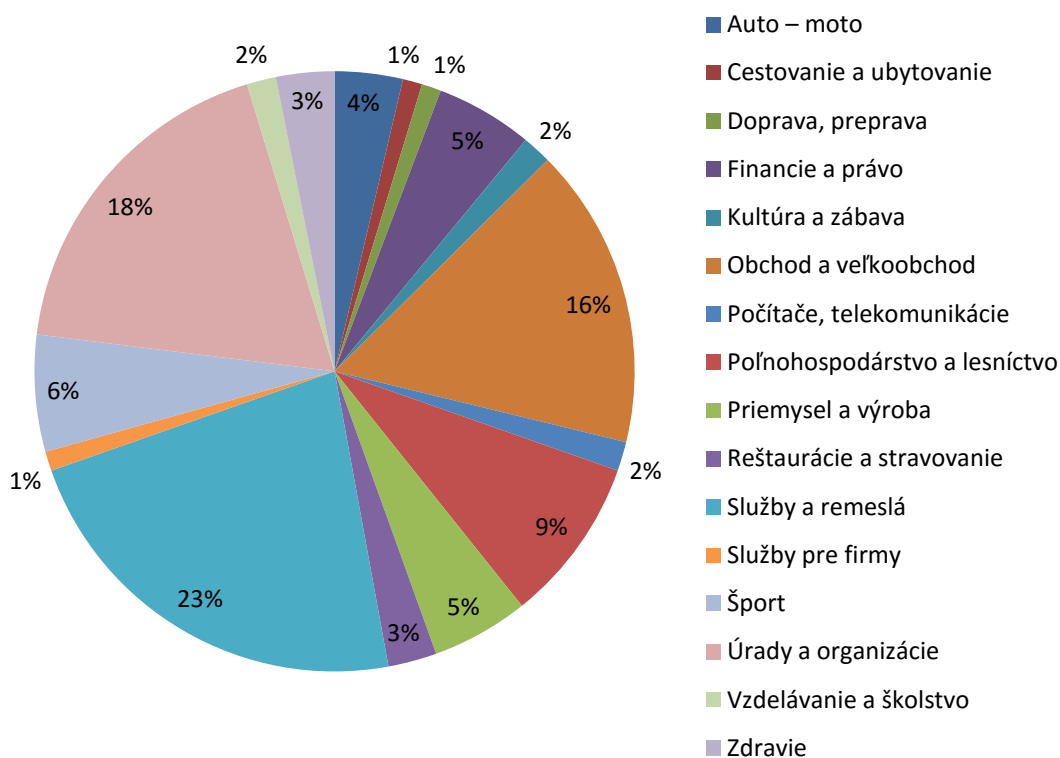
2.7 EKONOMICKÉ VYUŽÍVANIE ZDROJOV

Kategórie firiem mesto Jelšava

Kategória firiem			
Auto – moto	7	Priemysel a výroba	10
Cestovanie a ubytovanie	2	Reštaurácie a stravovanie	5
Doprava, preprava	2	Služby a remeslá	43
Financie a právo	10	Služby pre firmy	2
Kultúra a zábava	3	Šport	12
Obchod a veľkoobchod	31	Úrady a organizácie	35
Počítače, telekomunikácie	3	Vzdelávanie a školstvo	3
Poľnohospodárstvo a lesníctvo	17	Zdravie	6

Zdroj: www.ebce.sk

Kategórie firiem mesto Jelšava





2.7.1 PRIMÁRNY SEKTOR

Lesné hospodárstvo

Podľa svojho poslania, prírodných a hospodárskych podmienok, ako aj podľa celospoločenských záujmov a potrieb sú lesy zaradené do lesnej oblasti 10 -Juhoslovenská kotlina, Gemerská pahorkatina, Revúcka Vrchovina. Dňa 23.02. 1994 prešli okolité lesy do vlastníctva mesta, ktoré založilo s.r.o Mestské lesy Jelšava. Obhospodarujú lesnú pôdu o výmere 2 874 ha a ostatnú pôdu cca 30 ha.

Predmet činnosti spoločnosti:

Lesníctvo, ťažba dreva a pridružené služby

Služby v rámci lesníctva a ťažby dreva

Výroba drevených obalov a paliet

Veľkoobchod a maloobchod s drevom a výrobkami z dreva

Veľkoobchod a maloobchod s vianočnými stromčekami a čečinou

Veľkoobchod a maloobchod s okrasnými stromkami

Dominantnou funkciou lesov je produkcia drevnej hmoty, hospodárske lesy pokrývajú vyše 90 % výmery lesov. Ochranné lesy slúžia pre zachovanie stromovej vegetácie na extrémnych stanovištiach a pre všeobecnú ochranu pôdneho krytu. Drevinová skladba porastov je diferencovaná vzhľadom na nadmorskú výšku, expozíciu a ďalšie prírodné podmienky. Väčšina lesov je dubovo - hrabových, alebo cerových.

Poľnohospodárstvo

Po roku 1990 sa rastlinná a živočíšna výroba dostala do hlbokého útlmu. V súčasnosti je poľnohospodárska výroba na katastrálnom území mesta zastúpená nasledovnými firmami:

AGROTRADE Group, spol. s r.o.

BASTAV, s.r.o.

Fyzickými podnikateľskými osobami

Poľovníctvo a rybárstvo

Podľa Vyhlášky Ministerstva pôdohospodárstva SR č. 91/1997 Z.z. o poľovných oblastiach a o akostných triedach poľovných revírov je územie regiónu zaradené do srnčích poľovných oblastí. Lesná zver dominujúca lesom územia je srnčia, jelenia a diviacia zver.

Nerastné suroviny

Severnú časť územia Jelšavy budujú horniny paleozolika, patriace ku gemeriku. V tejto časti dolomit a magnezit tvoria hlavnú masu. Na vrchu Ždiar na východ až po Hrádok sú v bielych vápencoch šošovky ankeritu a sideritu.

Na západe v oblasti Bradla sa viaže hematit s bridlicami a pieskovecami.

Zdroj: www.statistics.sk

2.7.2 SEKUNDÁRNY SEKTOR

Významným odvetvím v okrese Revúca je ťažobný priemysel. Výsadné postavenie má spracovanie magnezitu a výroba žiaruvzdorných materiálov na jeho báze. V rámci spotrebného priemyslu sa podnikateľské subjekty vo väčšine zaoberajú obchodnou činnosťou, slabé postavenie má však cestovný ruch. V okrese je zastúpený predovšetkým maloobchodný a veľkoobchodný predaj potravín, nachádza sa tu odštepny závod. V Revúcej je zastúpená textilná výroba a šitie pánskych nohavíc, výroba tradičných stavebných hmôt. Najväčšie závody v okrese:

Slovenské magnezitové závody, a.s. Jelšava

Oblasť pôsobenia - Ťažba a spracovanie magnezitu na výrobu sypkých zásaditých žiaruvzdorných materiálov s vlastnou surovinovou základňou

Hlavná činnosť 23200 - Výroba žiaruvzdorných výrobkov

Doplňujúce informácie - Spoločnosť je s vyše 100-ročnou históriou najväčší ťažobný a spracovateľský magnezitový závod na Slovensku. Ponuka výrobkov: tehliarský magnezit; hutnícky a keramický priemysel – ubíjacie, opravárenské, torketové a nástrekové hmoty; chemický priemysel – surový magnezit a tehliarská múčka; stavebníctvo: magnezitové štrky a piesky rôznych frakcií.

SLOVMAG, a.s. Lubeník

Oblasť pôsobenia - Ťažba a spracovanie magnezitu, produkcia a predajom žiaruvzdorných výrobkov na báze magnezitu a železnej rudy

Hlavná činnosť 23200 - Výroba žiaruvzdorných výrobkov

Doplňujúce informácie - Spoločnosť SLOVMAG, a.s. Lubeník je súčasťou ruského holdingu MAGNEZIT GROUP, do ktorej patria aj štyri ruské závody, dva čínske závody a jeden závod v Nemecku. Výrobný program zahŕňa



súbor sortimentov, ktoré nachádzajú uplatnenie v priemysle ocele, cementu a vápna, vo farebnej metalurgii a pri výrobe akumulčných pecí.

REVÚCKE KOBERCE SYNTETICKÉ, s.r.o.

Oblasť pôsobenia - Výroba kobercov a behúňov

Hlavná činnosť 13930 - Výroba kobercov a rohoží

Doplňujúce informácie - Od roku 2005 vyrába spoločnosť autokoberce pre automobilový priemysel, hlavným odberateľom je automobilka Peugeot Citroën Slovakia

UNICORN – ESK, s.r.o.

Oblasť pôsobenia - Výroba tvárniacich strojov a kooperačnej výroby podľa dodanej výkresovej dokumentácie

Hlavná činnosť 28490 - Výroba ostatných strojov na obrábanie

Doplňujúce informácie - Hlavné oblasti využitia: automobilový priemysel (výroba výfukov, rámov a iných produktov), nábytkársky priemysel (výroba kovového nábytku), strojársky priemysel, stavebný priemysel, teplárenský priemysel (výroba rozvodov, kotlov, vyhrievacích telies), chemický, farmaceutický a potravinársky priemysel.

Výrobný závod LVD Tornaľa

Činnosť: 7.7 Strojárska výroba, elektrotechnická výroba s výrobnou plochou

Výrobný závod LVD Tornaľa

Činnosť: Strojárska výroba, elektrotechnická výroba s výrobnou plochou

ARIES 2, s.r.o. Tornaľa

Činnosť: Zákazková kovovýroba:

- dodávateľ strojárskych výrobkov

- zváranie oceľových plechov metódou TIG

Spracovanie plechov a kovových profilov:

- CNC laser : 4000 W a 3000 W

- CNC rezanie plazmou

Himolla Group v Tornali

Činnosť: Výroba kožených sedacích súprav

I.P.A. - Kovovýroba spol. s.r.o. v Tornali

Činnosť: Výroba kozubových kachlí a vložiek

2.7.3 TERCIÁLNY SEKTOR

Terciálny sektor je v sledovanom území vcelku dobre rozvinutý. Takmer všetky činnosti terciálnej sféry sú sústredené do mesta.

Cestovný ruch

Územie regiónu má všetky predpoklady na budovanie lukratívnych doplnkových služieb spojených s pohybom v prírode, športom a relaxom, s poznávacou turistikou. Výhodou je, že priestorovo rozvoj cestovného ruchu v území nie je limitovaný podmienkami ochrany prírody.

Okrem prírodných a geografických daností je veľmi významným prvkom a východiskom **história mesta, historické a kultúrne pamiatky, miestny ľudský potenciál v oblasti remesiel a tradičných zvykov.**

Služby obyvateľstvu

Tvorí najrozvinutejšiu časť ekonomických aktivít obyvateľstva realizovaných obciach.

Tieto služby sú dopĺňané komerčnými službami.

2.7.4 KVARCIÁLNY SEKTOR

Subjekty zaoberajúce sa komerčne informačnými službami a zamerané na tvorbu a prenos informácií sú v regióne primerane zastúpené.

Zdroj: SÚ 2014

2.8 TRH PRÁCE

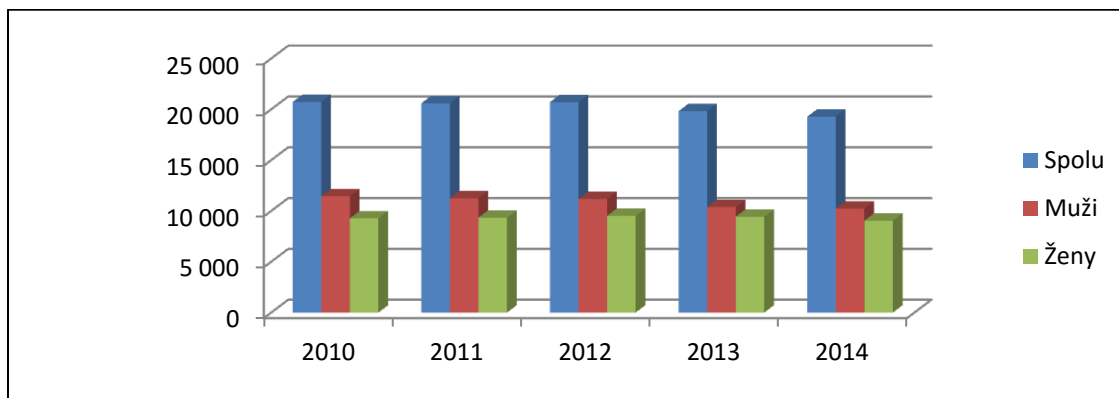
2.8.1 ZAMESTNANOSŤ

Obyvatelia mesta sú zamestnaní v meste Jelšava, alebo dochádzajú za prácou do najbližších miest – do okresného mesta Revúca, do blízkeho mesta Tornaľa, ale aj do bývalého okresného mesta Rimavská Sobota. Obyvatelia mesta dochádzajú za prácou aj mimo územia SR – Veľká Británia, Rakúsko, Nemecko, Španielsko.

Ekonomicky aktívne obyvateľstvo okres Revúca 2014

Rok	2010	2011	2012	2013	2014
Spolu	20 725	20 589	20 705	19 815	19 278
Muži	11 453	11 255	11 184	10 385	10 228
Ženy	9 272	9 334	9 521	9 430	9 050

Zdroj: www.statistik.sk ÚPSVR Revúca



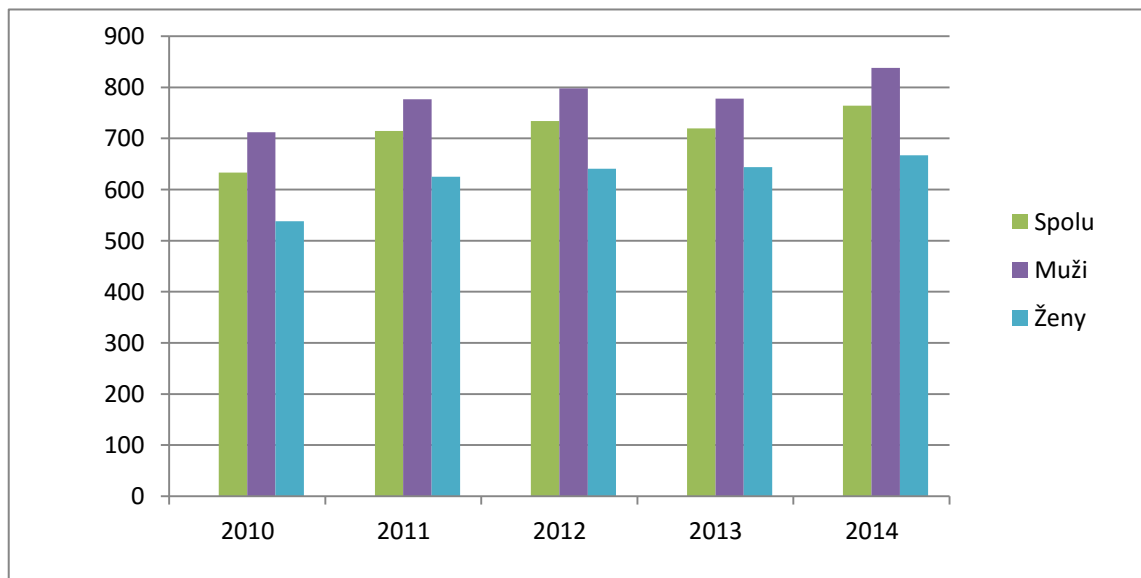
V porovnaní s rokom 2010 klesol počet ekonomicky aktívnych obyvateľov v okrese Revúca v roku 2014 o 1447 obyvateľov. Z toho bolo 222 žien a 1225 mužov.

Mzdy zamestnancov podľa SK NACE Rev.2 Okres Revúca

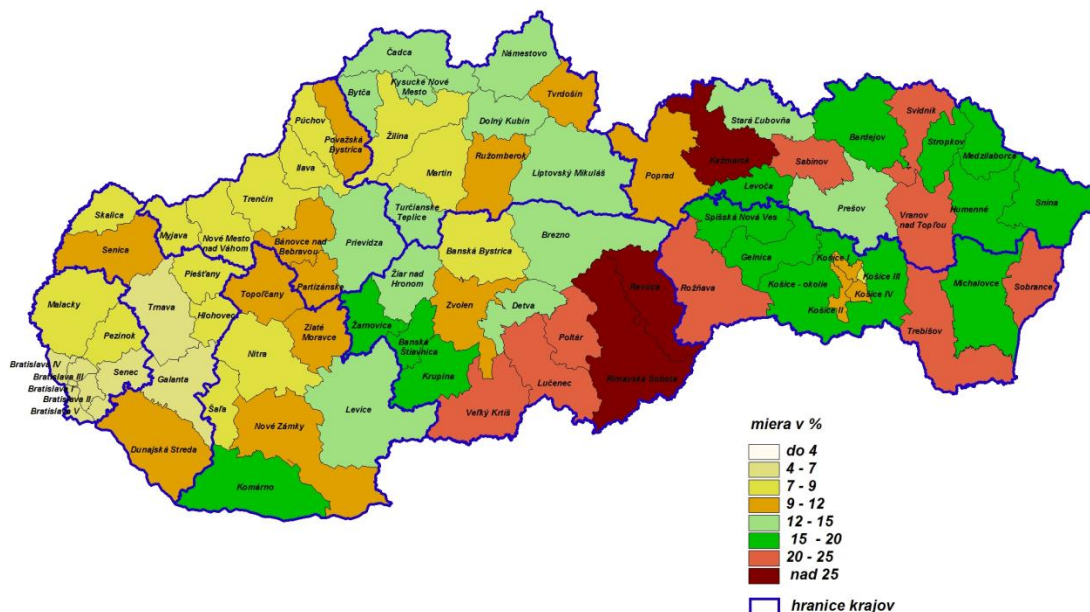
Rok	Priemerná nominálna mzda zamestnanca EUR				
	2010	2011	2012	2013	2014
Spolu	633	715	734	720	764
Muži	712	777	798	778	838
Ženy	538	625	641	644	667

Zdroj: www.statistics.sk

V porovnaní s rokom 2010 sa priemerná nominálna mzda v okrese Revúca zvýšila o 131,00 €. Mužom sa zvýšila o 126,00 € a ženám o 129,00 €.



2.8.2 NEZAMESTNANOSŤ



Ústredie práce, sociálnych vecí a rodiny, Bratislava

Miera evidovanej nezamestnanosti prispôbená na základe výberových zisťovaní ŠÚSR a priemerného počtu uchádzačov o zamestnanie v roku 2013.
Algoritmus výpočtu stanovilo MPSVR SR

Nezamestnanosť v okrese Revúca patrí k dlhodobo najvyšším v rámci celej SR, priemerne za región sa pohybuje vo výške nad 20 %, ku koncu januára 2016 to bolo 21,4 % čo je o 4,97 % menej ako v rovnakom období v roku 2015. Rizikovou skupinou sú najmä ženy, ktoré tvoria viac ako $\frac{3}{4}$ všetkých nezamestnaných. Rovnako veľká je skupina dlho vzdelanie na úrovni strednej školy bez maturity, ktorí tvoria veľkú skupinu takmer 75% z celkového počtu nezamestnaných. Významným faktorom nezamestnanosti je práve kumulácia týchto faktorov a najmä nízka úroveň vzdelania. Nezamestnanosť vykazuje sezónne výkyvy viac ako 2%, čo je spôsobené práve zameraním na práce poľnohospodárstva. Vysoký nárast nezamestnanosti spôsobil najmä rozpad poľnohospodárstva v regióne, ako zoslabnutie zamestnávateľov v regionálnych centrách po roku 1989, čo malo následok skokovitý nárast miery nezamestnanosti. Veľké množstvo občanov sa po ukončení vzdelania nevedeli zamestnať, čím prispeli k zníženiu počtu ekonomicky aktívnych občanov a ďalšiemu nárastu evidovaných nezamestnaných. Negatívne javy dlhodobej nezamestnanosti sa týkajú v tejto dobe hlavne skupiny starších občanov vo veku nad 45 rokov a s nízkym vzdelaním. Taktiež aj skupiny občanov, ktorí nie sú ochotní za prácou cestovať aj z dôvodu jazykovej bariéry. Tieto skupiny už stratili pracovné návyky a motiváciu k práci.

Zdroj: UPSVR 2015

Verejné služby zamestnanosti

Na zabezpečovanie práva občanov na zamestnanie je zriadený ÚPSVaR ako verejnoprávna inštitúcia, ktorý v rozsahu svojej pôsobnosti, ako jeden z viacerých subjektov v súčinnosti s reprezentatívnymi organizáciami zamestnancov a zamestnávateľov vykonáva politiku zamestnanosti. ÚPSVaR je hlavnou inštitúciou realizujúcou politiku trhu práce, čo je systém podpory a pomoci občanom pri ich začleňovaní na pracovné miesta na trhu práce formou sprostredkovania zamestnania, poskytovania poradenstva, prispôbovaním profesijnej štruktúry nezamestnaných a zamestnancov pomocou rekvalifikácií, podporovanie vytvárania nových pracovných miest zamestnávateľmi pomocou poskytovania príspevkov v rámci aktívnej politiky trhu práce a poskytovaním podpory v nezamestnanosti. Pri poskytovaní verejných služieb zamestnanosti mesto Jelšava spolupracuje s ÚPSVaR v Revúcej, pri vytváraní dočasných pracovných miest, ktoré sú nevyhnutným predpokladom zachovania pracovných návykov dlhodobo nezamestnaných. Mesto spolupracuje rovnako aj pri realizácii aktívnej politiky trhu práce (APTP), v rámci ktorej sa pomocou nástrojov APTP predovšetkým podporuje vytváranie nových pracovných miest zamestnávateľmi, ako aj mestom samotným. Mesto v oblasti aktívnej politiky zamestnanosti dočasne zamestnáva nezamestnaných občanov v rámci aktivačných prác a malých obecných služieb. V prevažnej miere výkon týchto pracovných činností zahŕňa údržbu verejných priestranstiev. Významným ukazovateľom na trhu práce je doba evidencie nezamestnaných obyvateľov. Dve najväčšie skupiny tvorili nezamestnaní s dĺžkou evidencie od 4 do 6 mesiacov a v skupine nad 12 mesiacov. Z nej je najpočetnejšou

skupinou skupina nezamestnaných nad 48 mesiacov. Negatívom je zvyšovanie počtu obyvateľov práve dlhodobo nezamestnaných nad 24 mesiacov, ktorí strácajú pracovné návyky.

Prehľad zamestnanosti okres Revúca

Ekonomicky aktívne obyvateľstvo					
Rok	2010	2011	2012	2013	2014
Spolu	20 725	20 589	20 705	19 815	19 278
Muži	11 453	11 255	11 184	10 385	10 228
Ženy	9 272	9 334	9 521	9 430	9 050
Disponibilný počet uchádzačov o zamestnanie					
Spolu	5 974	6 339	6 740	5 855	5 171
Muži	3 182	3 234	3 496	2 899	2 694
Ženy	2 792	3 105	3 244	2 956	2 477

Zdroj: www.statistics.sk

Miera evidovanej nezamestnanosti % okres Revúca

Miera evidovanej nezamestnanosti %					
Rok	2010	2011	2012	2013	2014
Spolu	28,83%	30,77%	32,55%	29,55%	26,82%
Muži	27,78%	28,73%	31,26%	27,92%	26,34%
Ženy	30,11%	33,27%	34,07%	31,35%	27,37%

Zdroj: www.statistics.sk

Miera evidovanej nezamestnanosti v okrese Revúca v porovnaní s rokom 2010 klesla v roku 2014 o 2,01%. U mužov to bol pokles o 1,44% a u žien pokles o 2,74%.

Uchádzači o zamestnanie 2014 mesto Jelšava

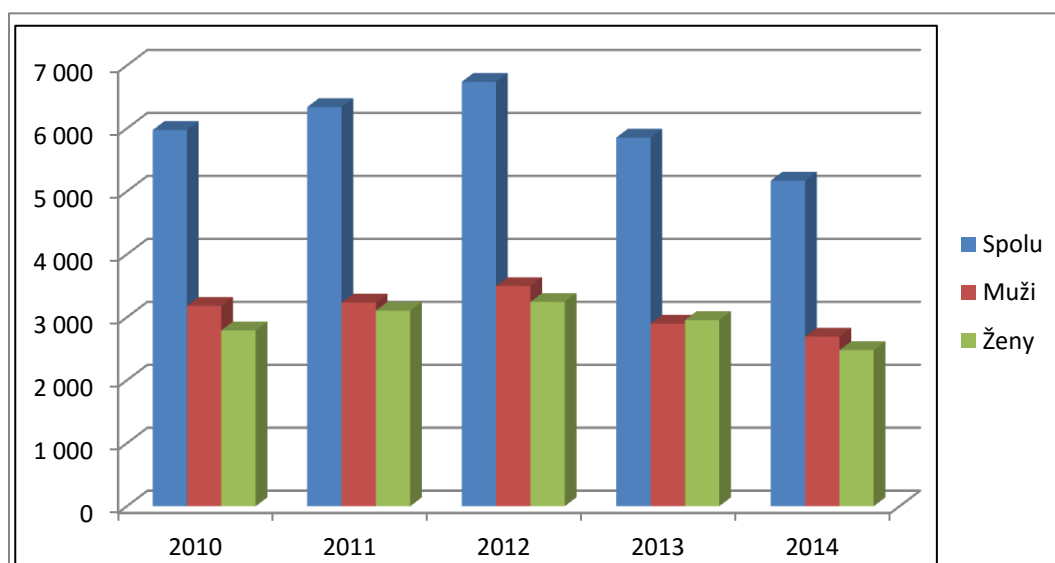
Jelšava	Počet evidovaných UoZ spolu	Počet evidovaných UoZ - ženy
	519	269

Zdroj: www.statistics.sk

Disponibilný počet uchádzačov o zamestnanie okres Revúca

Rok	2010	2011	2012	2013	2014
Spolu	5 974	6 339	6 740	5 855	5 171
Muži	3 182	3 234	3 496	2 899	2 694
Ženy	2 792	3 105	3 244	2 956	2 477

Zdroj: www.statistics.sk



Počet disponibilných UoZ v okrese Revúca sa v porovnaní s rokom 2010 znížil v roku 2014 o 803 UoZ, z toho o 488 mužov a 315 žien.

2.9 VONKAJŠIE PROSTREDIE

STEEP analýza

Súčasťou analýzy vonkajšieho prostredia je tzv. analýza STEEP faktorov, ktorá sleduje vplyv faktorov v sociálnej, technologickej, ekonomickej, environmentálnej a politickej. Sú to rôzne faktory, ktoré pôsobia na vyššej ako miestnej úrovni, pričom majú vplyv na miestny rozvoj. Súhrn uvádza nasledujúca tabuľka, pričom pozitívne faktory označujeme žltou farbou a negatívne modrou farbou.

STEEP analýza - vplyv sociálnych, technologických, ekonomických, ekologických a politických faktorov vonkajšieho prostredia na rozvoj mesta Jelšava.

SOCIÁLNOKULTÚRNE	TECHNOLOGICKÉ	EKONOMICKÉ	ENVIROMENTÁLNE	POLITICKOPRÁVNE
Starnutie populácie	Akcelerácia vývoja techniky a technológií	Dopady ekonomickej krízy	Rastúci priemysel je zdrojom znečistenia životného prostredia v celosvetovom meradle	Obyvatelia nemajú dôveru v inštitúcie
Migrácia obyvateľov Slovenska za štúdiom a prácou do zahraničia	Zlepšuje sa prístup k informáciám, komunikačné možnosti medzi ľuďmi a inštitúciami sa menia, rozvíja sa spolupráca na diaľku	Zmena podielu na výnose dane z príjmov fyzických osôb na 68Zmena podielu na výnose dane z pr,5 % pre samosprávy s prognózou na úroveň 70,3 %	Zdravotné dôsledky znečistenia sa prejavajú najmä aj v prostredí MR znečistením vzduchu emisiami z priemyslu a dopravy, znečistením povrchových vôd a ostatných zložiek životného prostredia	Zhoršovanie podnikateľského prostredia v SR
Nezamestnanosť	Zvyšujú sa technické možnosti domácej zábavy	Nárast vysokoškolsky a stredoškolsky vzdelaných ľudí bez uplatnenia	Zmena klímy - celkové oteplenie, extrémne zrážky, veterné smršte, extrémne teplé letné obdobia	EŠIF na roky 2014-2020
Záujem časti verejnosti o aktívne trávenie voľného času	Kontakt samosprávy s obyvateľmi prostredníctvom technológií	Medziročný nárast HDP na 1 obyvateľa	Nárast biodiverzity	Daňová politika - Zrušenie záväzku zníženia sadzby DPH späť na 19%
Pasívne trávenie voľného času v niektorých rodinách, deti a mládež trávia veľa voľného času na internete namiesto pohybu vonku	Využívanie sociálnych sietí	Počet návštevníkov Slovenska a MR sa znižuje		Sociálna politika pre sociálne ohrozené skupiny: dôchodcovia, študenti, MRK
Zneužívanie drog a alkoholu u čoraz mladších detí	Narastá individuálne zabezpečenie ciest do zahraničia pomocou internetu	Priaznivý vývoj referenčných úrokových sadzieb Euríbor		Vymožiteľnosť práva – nedôvera občanov a podnikateľov
Konzervatívna povaha obyvateľstva, správanie sa na základe kultúrnych, náboženských zvyklostí	Technológie poskytujú možnosť šetrenia prírodnými zdrojmi	Miera inflácie dosiahla oproti roku 2013 zápornú hodnotu v priemere - 0,1 %		Nárast štátnej byrokracie
Prehlbujúci sa rozdiel v životnej úrovni rôznych skupín obyvateľstva		Nárast obyvateľov bez vzdelania		

2.10 VÍZIA MESTA JELŠAVA

Občania mesta Jelšava chcú naďalej udržiavať a upevňovať dobré medziľudské vzťahy. Chcú udržiavať a zachovať bohaté kultúrohistorické a prírodné hodnoty mesta. Využívaním miestneho potenciálu a zdrojov pre trvalo udržateľný rozvoj sa mesto Jelšava chce stať miestom, kde budú všetci jeho obyvatelia žiť spokojným a plnohodnotným životom.

1. Doprava a komunikácie

Príprava projektovej dokumentácie pre cestné stavby, pravidelná oprava a stavebná údržba pozemných komunikácií, letná a zimná údržba či rekonštrukcia vybraných miestnych komunikácií, to všetko zahŕňajú kompetencie mesta v oblasti pozemných komunikácií.

2. Technická infraštruktúra

Významným prvkom kvality života v meste je funkčný systém verejného osvetlenia. Hlavnou úlohou samosprávy je v tomto kontexte realizácia novej výstavby verejného osvetlenia, prevádzkovanie už vybudovaného verejného osvetlenia a samozrejme priebežné opravy a údržba existujúcich svetelných bodov. Okrem toho zabezpečuje rozvoj komplexnej infraštruktúry zohľadňujúcej rast kvality života obyvateľov mesta Jelšava a životného prostredia. Rozvoj infraštruktúry smeruje hlavne k jej rozšíreniu na potenciálne obytné zóny v meste, IBV, ako aj na rekonštrukciu súčasnej infraštruktúry - vodovodnej, elektrickej, komunikačnej.

3. Odpadové hospodárstvo

Mesto vykonáva úlohy, ktoré mu vyplývajú z programu odpadového hospodárstva a všeobecne záväzných právnych predpisov prijatých a platných v Slovenskej republike. V oblasti odpadového hospodárstva ide najmä o zber a prepravu komunálnych odpadov a drobných stavebných odpadov na účely ich zhodnotenia alebo zneškodnenia, zabezpečovanie zberných nádob zodpovedajúcich systému zberu komunálneho odpadu, zabezpečovanie priestoru, kde môžu obyvatelia mesta odovzdávať oddelené zložky komunálnych odpadov či zabezpečovanie zberu a prepravy objemných odpadov.

4. Životné prostredie

Udržiavanie a zveľaďovanie mesta neznamena len ochranu a údržbu existujúcej verejnej zelene, ale aj zabránenie ďalšiemu znížovaniu podielu zelených plôch v zastavanom území mesta, ich rozdrobovaniu a zmysluplné riadenie výstavby a využívania územia. V súlade s touto filozofiou mesto každoročne zabezpečuje ošetrovanie a udržiavanie zelene - drevín, trávnikov, kvetinových záhonov. Súčasťou prostredia, v ktorom obyvatelia žijú, sú aj verejné priestranstvá, chodníky, miestne komunikácie, námestia, cintoríny ktoré sú mestom pravidelne čistené.

5. Sociálna oblasť a zdravotníctvo

Činnosť samospráv - vzhľadom na existujúce kompetencie - je v oblasti sociálnej politiky veľmi rozsiahla. Poskytované sociálne služby sú regulované celým radom zákonov a usmernení – počnúc Ústavou Slovenskej republiky. Pôsobnosť z orgánov štátnej správy na mestá a na vyššie územné celky na úseku sociálnej pomoci prešla zákonom č. 416/2001 Z. z. hlavne v oblasti poskytovania opatrovateľskej služby a starostlivosti o seniorov, v oblasti vzdelávania, športu a ostatných verejných služieb. Obce sa v oblasti sociálnej pomoci do 31.12.2008 riadili nasledovnými zákonmi: Zákon č.369/90 Zb. o obecnom zriadení v platnom znení, Zákon č. 195/1998 Z. z. o sociálnej pomoci v znení neskorších predpisov, Zákon č. 599/2003 Z.z. o hmotnej núdzi, Zákon č. 601/2003 Z.z. o životnom minime, Zákon č. 36/2005 Z.z. o rodine a Zákon č.305/2005 Z.z. o sociálnoprávnej ochrane detí a sociálnej kuratele. Dňom 1.1.2009 vstúpil do platnosti nový Zákon č.448/2008 Z.z. o sociálnych službách a novela zákona č. 305/2005 Z.z. o sociálnoprávnej ochrane detí a sociálnej kuratele. Tieto dva kľúčové zákony vymedzujú povinnosti obcí pri svojej samosprávnej pôsobnosti v oblasti sociálnej starostlivosti o svojich občanov. V zmysle zákona 369/1990 Zb. o obecnom zriadení podľa § 3 obyvatelia obce majú právo požadovať súčinnosť obce pri ochrane osoby, rodiny a majetku v obci, pomoci v čase náhlej núdze (toto právo občana má i ústavnú oporu - čl. 16, 18 a 21 Ústavy SR) a podľa § 4 ods. 3 písm. j) má obec povinnosť vypracovať koncepcie rozvoja v jednotlivých oblastiach života. Mesto Jelšava považuje pomoc a podporu pre svojich obyvateľov za jednu zo svojich prirodzených priorít.

6. Školstvo a šport

Školstvo

Mesto Jelšava v rámci existujúcich kompetencií zabezpečuje výchovno-vzdelávací proces vo formálnych vzdelávacích zariadeniach, ktorými sú zariadenia predškolskej výchovy a základné školy. Tieto ponúkajú rôznorodé záujmové a doplnkové vzdelávacie služby v rámci voľno - časových a záujmových aktivít pre deti a žiakov v školskom klube.



Šport

Mesto Jelšava vytvára podmienky na zmysluplné trávenie voľného času detí, mládeže a obyvateľov mesta, ako najvhodnejšiu prevenciu proti drogám a civilizačným chorobám. Mandát na podporu rekreačného a výkonnostného športu v obciach vyplýva zo zákona č. 369/1990 Zb. o obecnom zriadení.

7. Kultúra

Mesto Jelšava v súlade so svojim zámerom každoročne organizuje kultúrne podujatia, zabezpečuje kultúrne programy profesionálnych scén pre obyvateľov, prevádzkuje sa mestská knižnica. Mesto zabezpečuje opravy a údržbu kultúrnych pamiatok na svojom území. Súčasťou kultúrnej politiky je aj dotovanie činnosti záujmových združení či jednotlivcov. Snahou mesta je udržiavať kultúru v meste. Rámec pre činnosť a aktivity samosprávy obcí je v oblasti kultúry tvorený najmä zákonom č. 369/1990 Zb. o obecnom zriadení, zákonom č. 416/2001 Z. z. o prechode niektorých pôsobností z orgánov štátnej správy na obce a na vyššie územné celky, zákonom č. 61/2000 Z. z. o osvetovej činnosti, zákonom č. 4/1958 Zb. o ľudovej umeleckej výrobe a umeleckých remeslách a zákonom č. 96/1991 Zb. o verejných kultúrnych podujatiach.

8. Propagácia a cestovný ruch

V oblasti cestovného ruchu plní mesto najmä úlohy: spolupracujú s miestnymi podnikateľmi a úradmi štátnej správy a okolitými obcami v oblasti cestovného ruchu, spolupracujú s príslušnou komisiou, pripravujú analýzy turistickej aktivity v regióne a infraštruktúry cestovného ruchu z hľadiska historických pamiatok a iných historických objektov, ubytovacích, stravovacích a ostatných služieb, spolupracuje na príprave vydávania a zabezpečenia propagačných materiálov mesta Jelšava, pripravuje návrhy na riešenie rozvoja cestovného ruchu a spolupracuje so všetkými dotknutými orgánmi a organizáciami pri ich realizácii, spolupracuje pri vytváraní systému tvorby finančných zdrojov na podporu rozvoja cestovného ruchu v meste, ako aj pri zachovávaní historického, architektonického a kultúrneho dedičstva, rieši podnety a návrhy.

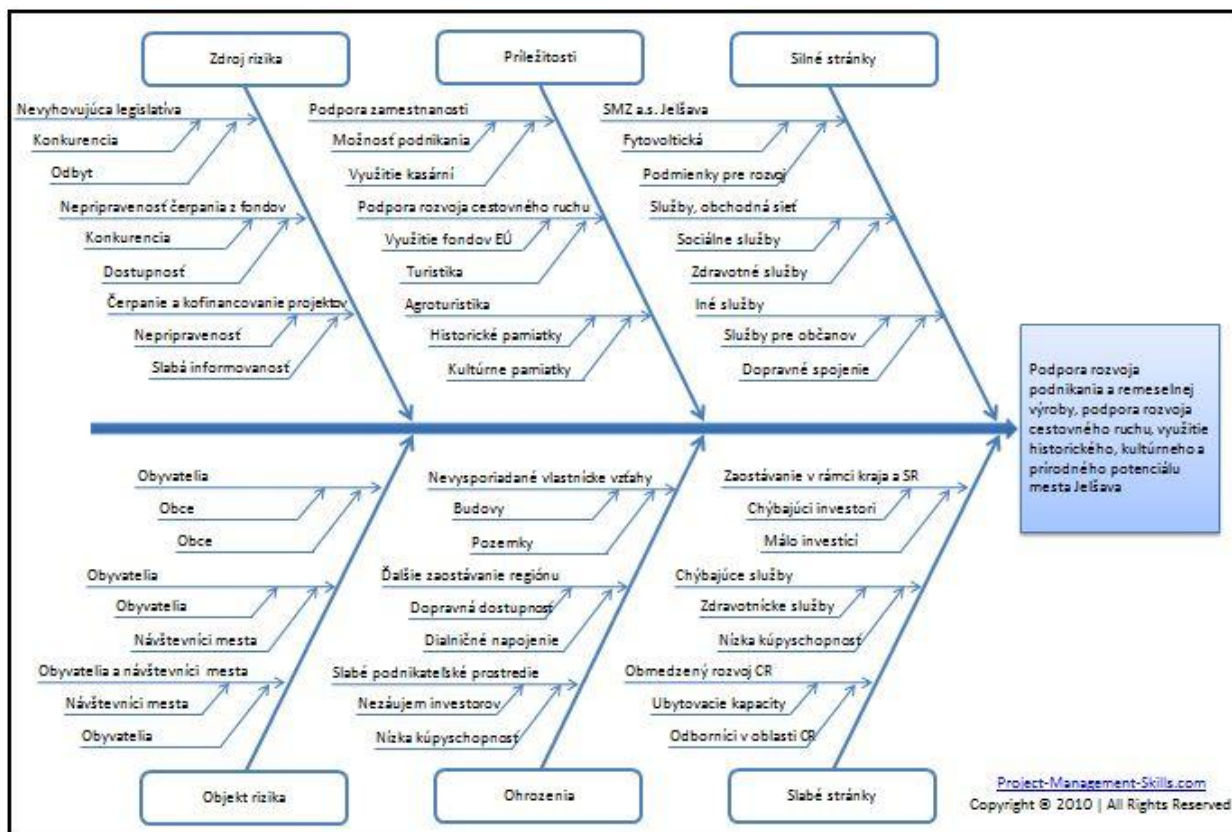
9. Administratíva a bezpečnosť

Mesto Jelšava vytvára podmienky na efektívnu prácu mestského úradu, vytvára vyhovujúce podmienky na poskytovanie verejných služieb, estetizáciu a funkčnosť miesta kontaktu so zákazníkmi mestského úradu, vytvára vhodné technické a pracovné podmienky na mestskom úrade. Vytvára podmienky na znižovanie kriminality v meste a ochranu majetku obyvateľov a ostatných subjektov v meste Jelšava.

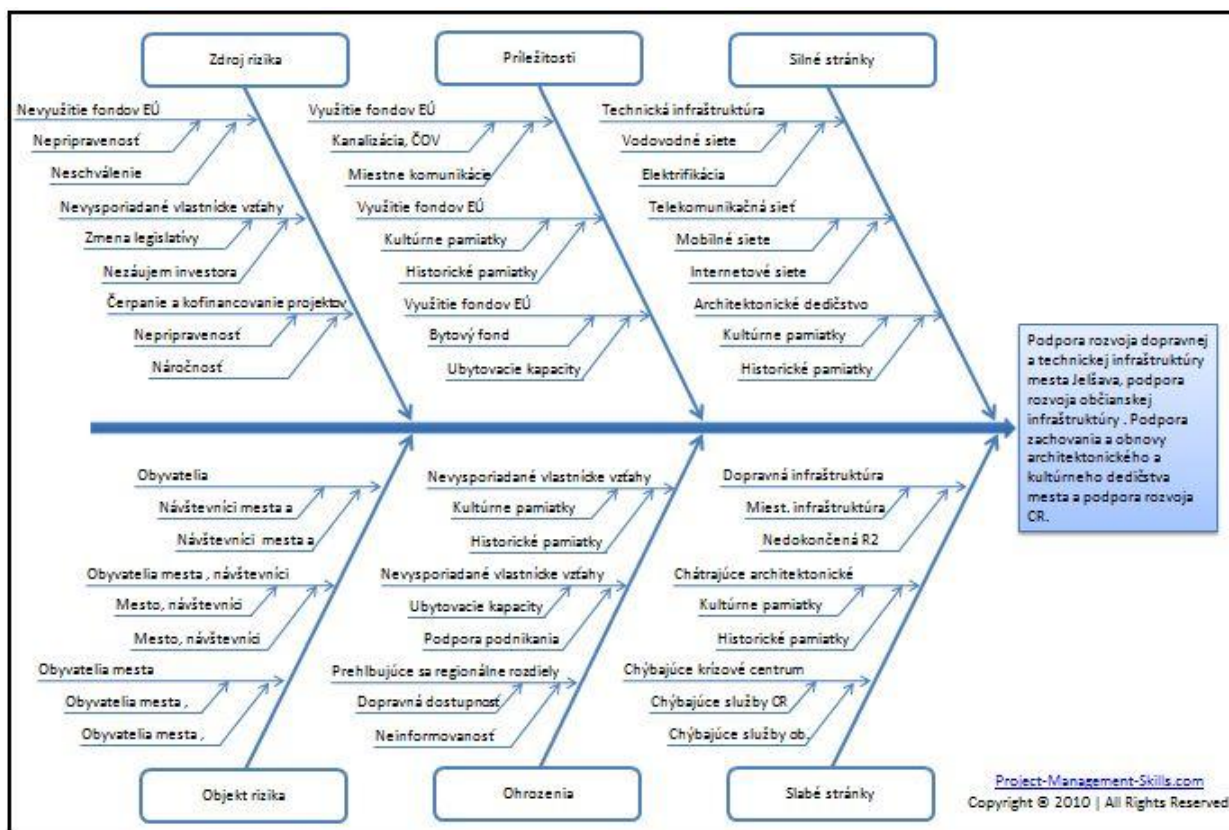
2.11 ANALÝZA SITUÁCIE V MESTE JELŠAVA

2.11.1 SWOT ANALÝZA

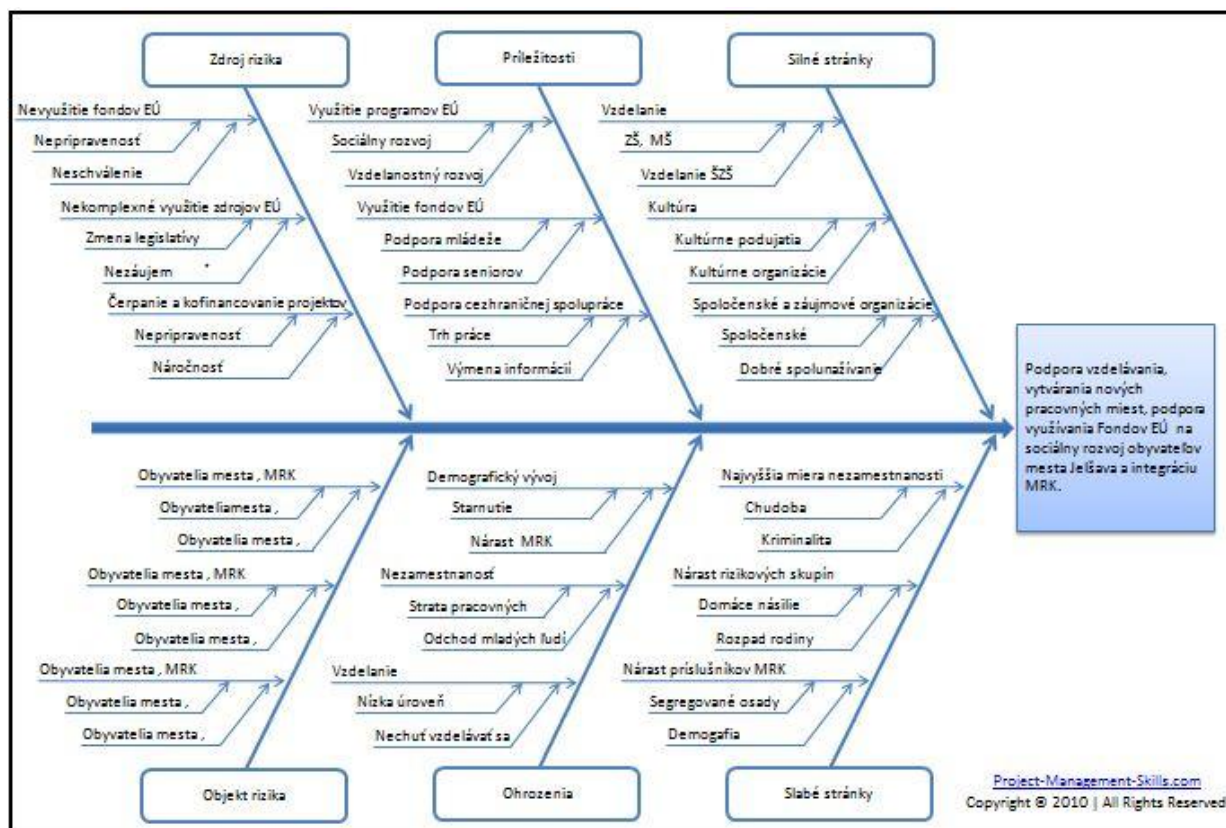
EKONOMIKA	
Silné stránky	Slabé stránky
<ul style="list-style-type: none"> Slovenské magnezitové závody, a.s. Jelšava vybudovaná technická infraštruktúra dobré podmienky pre rozvoj CR Fotovoltaická elektrárňa Mestské lesy Jelšava chránená dielňa Gotická cesta 	<ul style="list-style-type: none"> dlhodobé zaostávanie územia v rámci kraja a SR nedostatočne rozvinutý sektor služieb pre podnikateľov malý podiel nových investícií nízka úroveň kúpnej sily obyvateľov pomaly prebiehajúca reštrukturalizácia hospodárskej základne nedostatočne rozvinutá sieť služieb pre cestovný ruch podceňovanie ľudského faktora a profesionálnej prípravy odborníkov v oblasti cestovného ruchu
Príležitosti	Ohrozenia
<ul style="list-style-type: none"> možnosť podnikania voľné kapacity bývalých kasární využitie programov hospodárskej pomoci EÚ rozvoj cestovného ruchu - historický, prírodný agroturizmus podpora rozvoja cestovného ruchu možnosťou poskytnutia ubytovacích služieb využitie vhodných podmienok na rozvoj agroturistiky vybudovanie turistických trás a chodníkov vybudovanie cyklotrasy 	<ul style="list-style-type: none"> ďalšie ekonomické zaostávanie celého regiónu rast dlhodobu vysokej nezamestnanosti slabá tvorba podnikateľského prostredia nezáujem investorov o podnikanie v území



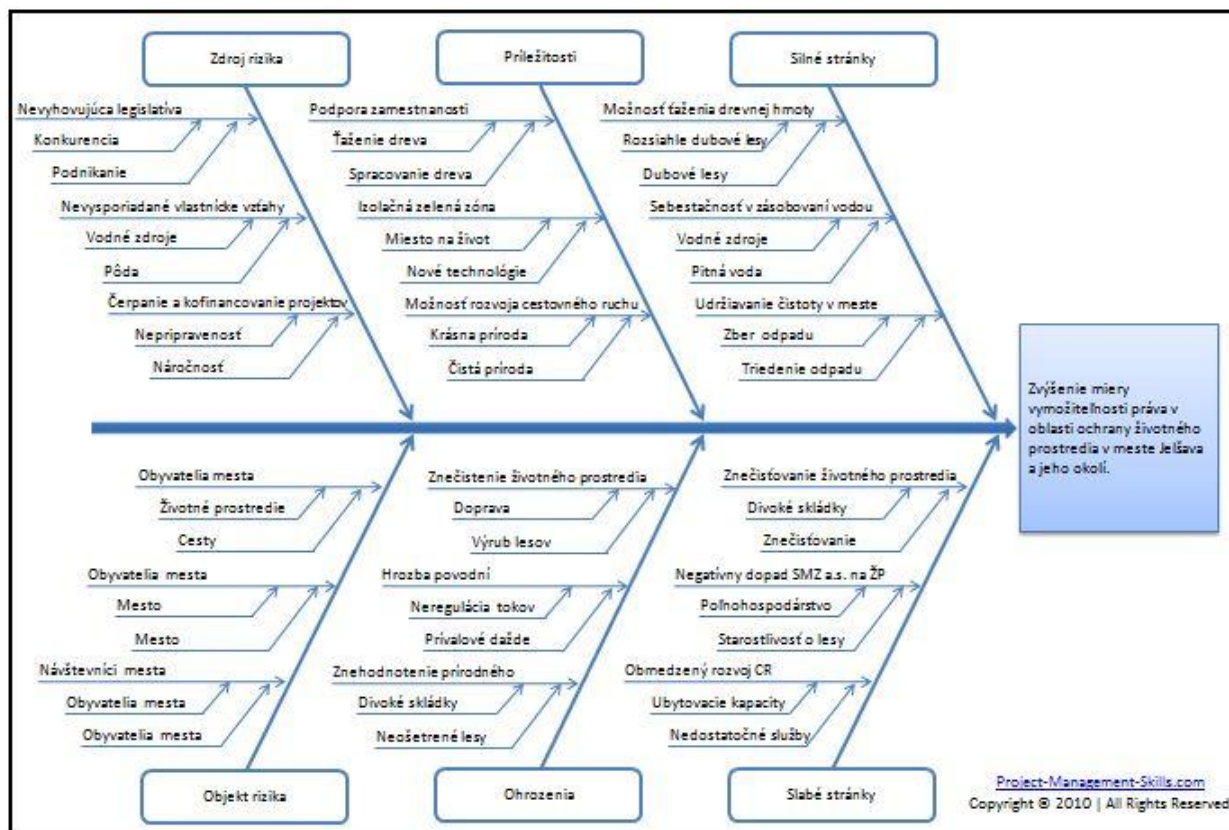
MATERIÁLNE ZDROJE	
Silné stránky	Slabé stránky
<ul style="list-style-type: none"> dostatok kultúrnych, historických pamiatok bohaté architektonické dedičstvo vysoká rozmanitosť a atraktivita kultúrneho dedičstva a súčasnej kultúry zrekonštruované budovy na voľnočasové aktivity obyvateľov mesta bytový fond zriadenie denného stacionára pre seniorov a vývarovne v dennom stacionáre zriadenie domova dôchodcov postavenie pracovne pre sociálne slabšie vrstvy obyvateľstva rekonštrukcia klubu dôchodcov rekonštrukcia mestských priestorov pre účely sociálnej a zdravotnej pomoci úprava miestnych komunikácií a chodníkov rekonštrukcia existujúceho šport. areálu kamerový systém – rozšírenie 	<ul style="list-style-type: none"> morálna a fyzická zastaranosť značnej časti dopravnej infraštruktúry zlý stav miestnej infraštruktúry chátranie existujúcej technickej infraštruktúry chátranie architektonického dedičstva schátrané budovy aj regionálneho významu nevysporiadané vlastnícke vzťahy nedostatočná dopravná sieť chýbajúce produkty CR nevyužitý historický potenciál nedokončená R2 chýbajúce centrum krízovej intervencie slabá dostupnosť ku vlakom dopravná dostupnosť je celkovo zlá
Príležitosti	Ohrozenia
<ul style="list-style-type: none"> využitie možností podporných fondov EÚ určených pre rozvoj zaostalých regiónov využitie bohatej histórie a bohatého kultúrneho dedičstva na rozvoj mesta, cestovného ruchu a na vytváranie pracovných miest výstavba sociálnych bytov pre obyvateľov patriacich k MRK a inak znevýhodnených skupín 	<ul style="list-style-type: none"> nekonšepčná infraštruktúrna politika nevysporiadané vlastnícke vzťahy prehlbujúce sa regionálne rozdiely cenová konkurencia tovarov a služieb normy a podmienky EÚ



ĽUDSKÉ ZDROJE	
Silné stránky	Slabé stránky
<ul style="list-style-type: none"> dostatočná sieť ZŠ a MŠ ŠZŠ existujúca kapacita voľnej kvalifikovanej pracovnej sily vysoký podiel stredoškolsky vzdelanej pracovnej sily bohatý kultúrny život, udržiavanie tradícií komunitné centrum dobré spolužitie rôznych národností dostatok spoločenských organizácií dostatok záujmových organizácií občianske združenia MR Magnezit športové aktivity dobré medziľudské vzťahy ústretovosť samosprávy voči obyvateľom mesta rodisko a pôsobisko významných osobností partnerské vzťahy v zahraničí 	<ul style="list-style-type: none"> celoštátne dlhodobá najvyššia miera nezamestnanosti nevyužívanie potenciálu početne významnej rómskej menšiny rast počtu neprispôsobivých obyvateľov narastajúci odliv kvalifikovanej pracovnej sily nižšie zastúpenie obyvateľov s vyšším stupňom VŠ vzdelania nedostatok pracovných príležitostí pre niektoré skupiny obyvateľstva /absolventi, ZPS/ nárast kriminality strata pracovných návykov, strata motivácie, agility a účasti na verejnom živote zhoršovanie štruktúry nezamestnanosti – nárast podielu rizikových skupín, najmä dlhodobá nezamestnanosť znižovaná schopnosť udržiavať niektoré kultúrne a športové zariadenia nepriaznivý vývoj v demografickej skladbe obyvateľstva nekomplexné a nedostatočné využívanie zdrojov EÚ extrémne vysoká nezamestnanosť príslušníkov MRK a ich zlá sociálna situácia slabá informovanosť cieľových skupín
Priležitosti	Ohrozenia
<ul style="list-style-type: none"> využitie programov EÚ na zvýšenie sociálneho rozvoja, vzdelanostnej a kultúrnej úrovne všestranná cezhraničná spolupráca na úseku trhu práce - monitoring, výmena informácií, sprostredkovanie pracovnej sily zvyšovanie kompetencií samosprávy prehlbovanie spolupráce a partnerstva so zahraničnými partnermi rekonštrukcia budov patriacich pod správu obcí a zriadenie zariadení pre voľnočasové aktivity pre mládež a spoločné podujatia pre starších obyvateľov 	<ul style="list-style-type: none"> presun kompetencií na samosprávy bez adekvátneho presunu finančných zdrojov zvyšovanie administratívnej záťaže vo verejnej správe starnutie obyvateľstva odchod mladých ľudí za prácou mimo územia regiónu a SR príliv neprispôsobivých občanov



ŽIVOTNÉ PROSTREDIE	
Silné stránky	Slabé stránky
<ul style="list-style-type: none"> rozsiahle dubové lesy , miestami s prímiesou buka, s veľkou možnosťou ťaženia drevnej hmoty dobrý stav lesnej zveri blizkosť vodného zdroja úžitkovej vody fungujúci systém protipovodňovej ochrany v riečnom systéme fungujúci systém sledovania úrovne znečistenia ovzdušia a vôd krásne prírodné prostredie zber, preprava a nakladanie s odpadmi, triedenie a recyklácia odpadov, zhodnocovanie odpadov, zneškodňovanie odpadov dobrá kvalita životného prírodného prostredia udržiavanie čistoty v meste 	<ul style="list-style-type: none"> nedostatočné využívanie prírodného potenciálu turisticky nevyužitý prírodné danosti zanedbávanie starostlivosti o lesy a poľnohospodársku pôdu nízka úroveň ekologického vedomia väčšiny obyvateľstva pomalý priebeh odstraňovania divokých skládok zastaralá sieť kanalizácií a ČOV negatívne dopady magnezitového priemyslu na životné prostredie čierne skládky
Priležitosti	Ohrozenia
<ul style="list-style-type: none"> izolačná zelená zóna podpora nových technológií v SMZ a.s.Jelšava efektívne spracovanie odpadu rozvoj CR rozvoj turistiky, chalupárčenia a agroturistiky 	<ul style="list-style-type: none"> nízka miera vymožitelnosti práva v oblasti životného prostredia presun kompetencií na samosprávy bez adekvátneho presunu finančných zdrojov zvyšujúca sa intenzita tranzitnej cestnej dopravy



2.11.2 PROBLÉMOVÁ ANALÝZA

Identifikácia najväznejších problémov
<ul style="list-style-type: none"> • Nezamestnanosť • Zlá sociálna situácia • Málo pracovných príležitostí • Nevyhovujúce ekonomické podmienky pre podnikateľský sektor • Nedostatočne využívané miestne zdroje • Nevyužívané podmienky pre rozvoj CR • Nízka úroveň vzdelania • Nárast počtu neprispôsobivých občanov • Možnosť narušenia medziľudských vzťahov • Starnutie obyvateľstva • Odchod mladých ľudí z regiónu za prácou
Identifikácia kľúčových problémov
<p>Nezamestnanosť Nárast počtu neprispôsobivých občanov Odchod mladých ľudí z regiónu za prácou</p>
Globálny problém
<p><u>Nízka kvalita života obyvateľov mesta Jelšava v dôsledku slabej možnosti uplatniť sa na trhu práce, zamestnať sa a žiť dôstojným a plnohodnotným životom.</u></p>

Jedným z nutných predpokladov úspešnej implementácie Programu hospodárskeho a sociálneho rozvoja je návaznosť na existujúcu sústavu strategických a rozvojových dokumentov. Tento fakt sa premietol z časti aj do výberu opatrení a cieľových skupín, na ktoré sa má zamerať podpora z verejných zdrojov, hlavne z dôvodu efektívneho vynakladania finančných prostriedkov, odstránenia duplicít, možných protichodných účinkov opatrení atď.. Z tohto dôvodu je prirodzeným rámcom Program hospodárskeho a sociálneho rozvoja Banskobystrického samosprávneho kraja, ako aj Partnerská dohoda 2014 – 2020, ale aj platná legislatíva v oblasti zabezpečovania verejných služieb. Komparáciou výsledkov vyššie uvedenej selekcie odvetvových disparít a PHSR BBSK je možné zistiť, že niektoré opatrenia v rámci tohto dokumentu pokrývajú kritické oblasti zistené v swot analýze. Preto je nutné v súlade s vyššie uvedenými skutočnosťami zamerať sa na odstránenie týchto disparít v relevantných cieľových oblastiach a relevantných skupín. Okres Revúca z hľadiska typológie je zaradený do skupiny okresov s výrazne problémovou situáciou a z hľadiska vyrovnávania vnútroregionálnych rozdielov medzi okresy najvyššej kategórie vonkajšej podpory regionálneho rozvoja v rámci regionálnej politiky BBSK. Z hľadiska priorit Programu hospodárskeho a sociálneho rozvoja Banskobystrického samosprávneho kraja na roky 2015 - 2023 sa územia mesta Jelšava dotýkajú priamo nasledovné oblasti a priority:

1. Hospodárstvo a vedecko-technický rozvoj
Cieľová skupina
podnikateľské subjekty v priemysle, obchode a výrobných službách obec investori
2. Technická infraštruktúra
Cieľová skupina
obec, obyvatelia obce, podnikateľské subjekty, mimovládne subjekty,
3. Životné prostredie
Cieľová skupina
obec, obyvatelia obce, podnikateľské subjekty,



Program hospodárskeho a sociálneho rozvoja mesto Jelšava
Programovacie obdobie 2016 - 2022

4. Sociálna oblasť a zdravotníctvo	
Cieľová skupina	
nezamestnaní, sociálne odkázaní, zdravotne a duševne postihnutí, obyvatelia v dôchodkovom veku, mladí ľudia, rizikové skupiny obyvateľstva,	
5. Školstvo a šport	
Cieľová skupina	
deti predškolského veku, žiaci v rámci povinnej školskej dochádzky, nezamestnaní, obyvatelia v dôchodkovom veku, športovci organizovaní v rámci športových hnutí, pasívna športová verejnosť, obyvatelia v produktívnom veku,	
6. Kultúra	
Cieľová skupina	
Obyvateľstvo podnikateľské subjekty návštevníci obce,	
7. Cestovný ruch a public relation	
Cieľová skupina	
obec, VÚC, obyvatelia obce, návštevníci obce, súkromný podnikateľský sektor,	
9. Administratíva a bezpečnosť	
Cieľová skupina	
obec, obyvatelia obce, súkromný podnikateľský sektor,	
10. Informatizácia obce	
Cieľová skupina	
obec, obyvatelia obce, súkromný podnikateľský sektor,	

ÚPN BBSK	
Pre riešené územie mikroregiónu sú platné záväzné regulatívy ÚPN-VÚC Banskobystrický kraj, zmeny a doplnky 2014 . Záväzné regulatívy funkčného a priestorového usporiadania územia mikroregiónu sú viazané v nasledovných základných oblastiach	
1. V oblasti usporiadania územia, osídlenia a rozvoja sídelnej štruktúry	6. V oblasti rozvoja nadradenej dopravnej infraštruktúry
2. V oblasti hospodárstva	7. V oblasti rozvoja nadradenej technickej infraštruktúry
3. V oblasti rozvoja rekreácie a turistiky	8. V oblasti sociálnej infraštruktúry
4. V oblasti usporiadania územia z hľadiska ekologických aspektov, ochrany prírody a pôdneho fondu	9. V oblasti ochrany a tvorby životného prostredia
5. V oblasti usporiadania územia z hľadiska kultúrneho Dedičstva	

2.11.3 ANALÝZA POTENCIÁLU ÚZEMIA

Rozvojový potenciál mesta Jelšava

- Vzájomná spolupráca inštitúcií mesta Jelšava (investície, propagácia, projekty)
- Dostatok voľnej pracovnej sily na trhu práce
- Rozvoj cestovného ruchu s využitím miestneho potenciálu – kultúrno-historické pamiatky, prírodné danosti
- Vhodné podmienky pre rozvoj turizmu, agroturizmu a vidieckeho turizmu
- Rozvoj cezhraničnej spolupráce vo všetkých oblastiach
- Využitie potenciálu Rómskej menšiny pre rozvoj mesta
- Rozvoj ľudských zdrojov – zvýšenie vzdelanosti a odbornej pripravenosti, rozvoj remeselných zručností



Program hospodárskeho a sociálneho rozvoja mesto Jelšava
Programovacie obdobie 2016 - 2022

Disparity rozvoja

Rozvojový potenciál	Súčasný stav
Značný potenciál pre rozvoj turizmu najmä kultúrno-historický, prírodný a v oblasti živej kultúry	Miera využívania podmienok pre turizmus je veľmi nízka Nevyužívaný je kultúrno-historický potenciál Nie sú ubytovacie kapacity, doplnkové služby
Dostatok voľných pracovných síl na trhu pre rozvoj podnikania napríklad v oblasti služieb	Nízka miera prispôsobivosti a flexibility nezamestnaných (najmä rizikových skupín) Nízka úroveň vzdelania a odbornej pripravenosti Nevyužívanie príležitostí na samozamestnanie
Existencia Mikroregiónu Magnezit	Využitie územia a prezentácia MR ako celku a budovanie spoločných produktov a značiek je iba čiastočné
Vysoký podiel Rómskeho obyvateľstva v meste Jelšava	Nízka miera využívania ich pozitívnych daností, zručností a schopností pre plnenie cieľov rozvoja Nízka miera zapájania Rómov do rozvojových procesov

3 STRATEGICKÁ ČASŤ PROGRAMU HOSPODÁRSKEHO A SOCIÁLNEHO ROZVOJA MESTA JELŠAVA 2016 - 2022

3.1 STRATÉGIA ROZVOJA MESTA JELŠAVA

Vízia mesta Jelšava

Občania mesta Jelšava chcú naďalej udržiavať a upevňovať dobré medziľudské vzťahy. Chcú udržiavať a zachovať bohaté kultúrohistorické a prírodné hodnoty mesta. Využívaním miestneho potenciálu a zdrojov pre trvalo udržateľný rozvoj sa mesto Jelšava chce stať miestom, kde budú všetci jeho obyvatelia žiť spokojným a plnohodnotným životom.

Hierarchia strategických cieľov

Prioritná oblasť Ekonomická PO / I		
Globálne ciele	Špecifické ciele	Tematické ciele
Cieľom v oblasti ekonomickej je udržanie ekonomickej výkonnosti a zvyšovanie konkurencieschopnosti mesta	Zlepšenie implementácie politík a programov regionálneho rozvoja, najmä programov zameraných na investície do rastu a tvorby pracovných miest, podporovanie malých a stredných podnikov Podpora využívania kultúrneho dedičstva pre regionálny ekonomický rast	Zlepšiť a udržiavať prepojenia medzi aktérmi inovačných systémov pre posilnenie regionálnej inovačnej kapacity Zlepšiť schopnosť a podnikateľské zručnosti pre pokrok v ekonomických inováciách v meste Zlepšenie kapacít pre udržateľné využívanie kultúrneho dedičstva

Prioritná oblasť Sociálna PO / II		
Globálne ciele	Špecifické ciele	Tematické ciele
Trvalo zvyšovať kvalitu života všetkých obyvateľov mesta. Dosiahnutie kombinácie bývania a sociálneho zázemia tak, aby sa mesto Jelšava stalo miestom pre plnohodnotný život všetkých svojich obyvateľov.	Zlepšenie technologických a manažérskych kompetencií v podnikaní pre posilnenie sociálnej inovácie Zavedenie nových vzdelávacích systémov zohľadňujúcich demografickú zmenu	Zlepšiť schopnosť a podnikateľské zručnosti pre pokrok v sociálnych inováciách v meste Jelšava

Prioritná oblasť Environmentálna PO / III		
Globálne ciele	Špecifické ciele	Tematické ciele
Zlepšenie stavu životného prostredia a racionálneho využívania zdrojov prostredníctvom dobudovania a skvalitnenia environmentálnej infraštruktúry mesta v zmysle predpisov EÚ a SR a posilnenie efektívnosti environmentálnej zložky trvalo udržateľného rozvoja	Zlepšenie implementácie politík a programov regionálneho rozvoja najmä programov zameraných na investície do rastu a tvorby pracovných miest v oblastiach zameraných na zvyšovanie efektívnosti využívania zdrojov, zelený rast a eko-inovácie	Ochrana životného prostredia a podporovanie efektívneho využívania zdrojov Zlepšenie stratégie plánovania zmierujúcej klimatické zmeny Zlepšiť environmentálny manažment v meste s cieľom zlepšenia kvality života v meste Jelšava

Strategický cieľ

ZVÝŠIŤ KVALITU ŽIVOTA OBYVATEĽOV MESTA JELŠAVA TAK, ABY ZODPOVEDALA POTREBÁM, POŽIADAVKÁM A PREDSTAVÁM OBČANOV A EXISTUJÚCIM MOŽNOSTIAM

3.2 PRIORITNÉ OBLASTI PODPORY

Prioritné oblasti		
PO / I	PO / II	PO / III
Prioritná oblasť ekonomická	Prioritná oblasť sociálna	Prioritná oblasť environmentálna
Ciele prioritných oblastí		
Cieľom v oblasti ekonomickej je udržanie ekonomickej výkonnosti a zvyšovanie konkurencieschopnosti	Cieľom v oblasti sociálnej je starostlivosť o ľudské zdroje a zvýšenie kvality života obyvateľov mesta	Cieľom v oblasti environmentálnej je ochrana a tvorba životného prostredia

PO / I Prioritná oblasť ekonomická

Všeobecný cieľ PO I / I	Všeobecný cieľ PO I / II
Zlepšenie kvality a modernizácia infraštruktúry v meste	Zlepšenie podmienok pre rozvoj podnikania a cestovného ruchu na území mesta
Špecifické ciele PO I / I	Špecifické ciele PO I / II
Skvalitnenie a zlepšenie stavu technickej infraštruktúry mesta ako nevyhnutnej podmienky pre ich ďalší rozvoj Skvalitnenie miestnej infraštruktúry a vzhľadu mesta Modernizácia informačnej a komunikačnej infraštruktúry v meste	Zvýšenie prípravenosti obyvateľov pre samozamestnanie a trh práce Skvalitňovanie podmienok pre rozvoj malého a stredného podnikania Zvýšenie využitia miery turistického a rekreačného potenciálu mesta Skvalitnenie infraštruktúry a služieb cestovného ruchu Zlepšenie využitia potenciálu územia pre rozvoj agroturistiky a moderných foriem poľnohospodárstva

PO/ II Prioritná oblasť Sociálna

Všeobecný cieľ PO II
Zabezpečenie podmienok pre kvalitný život obyvateľov mesta
Špecifické ciele PO II
Zvýšenie záujmu občanov o vzájomnú spoluprácu a veci verejné, skvalitnenie občianskej spoločnosti Skvalitnenie a rozšírenie služieb občanom Zachovávanie a rozvoj kultúrneho dedičstva

PO / III Prioritná oblasť Environmentálna

Všeobecný cieľ PO/ III
Ochrana a tvorba životného prostredia
Špecifické ciele PO III
Zlepšenie stavu vidieckej krajiny a životného prostredia v meste

3.3 PRIORITNÉ OBLASTI A OPATRENIA

Prioritná oblasť	Ekonomická / PO I
Opatrenie 1.1.	Budovanie a modernizácia technickej infraštruktúry
Opatrenie 1.2.	Budovanie a modernizácia lokálnej infraštruktúry
Opatrenie 1.3.	Obnova a rekonštrukcia vzhľadu mesta
Opatrenie 1.4.	Rozvoj informačných a komunikačných technológií
Opatrenie 1.5.	Vybudovanie a zdokonalenie informačných systémov
Opatrenie 1.6.	Realizácia vzdelávacích programov zameraných na potreby trhu práce
Opatrenie 1.7.	Realizácia opatrení miestnych samospráv na podporu podnikania
Opatrenie 1.8.	Podpora mikro- a malého podnikania
Opatrenie 1.9.	Tvorba spoločných produktov cestovného ruchu
Opatrenie 1.10.	Propagácia mesta
Opatrenie 1.11.	Budovanie infraštruktúry cestovného ruchu
Opatrenie 1.12.	Rozvoj služieb cestovného ruchu
Opatrenie 1.13.	Rozvoj agroturistiky
Opatrenie 1.14.	Rozvoj moderných foriem poľnohospodárstva

Prioritná oblasť – Sociálna PO/ II	
Opatrenie 2.1.	Podpora vzdelanosti
Opatrenie 2.2.	Budovanie občianskej spoločnosti
Opatrenie 2.3.	Rozvoj služieb obyvateľstvu
Opatrenie 2.4.	Rozvoj kultúry a tradícií
Opatrenie 2.5.	Podpora sociálne odkázaných rodín a občanov
Opatrenie 2.6.	Podpora aktivít v oblasti Marginalizovaných rómskych komunit
Opatrenie 2.7.	Rozvoj vzájomnej spolupráce inštitúcií mesta
Opatrenie 2.8.	Rozvoj cezhraničnej spolupráce v oblasti rozvoja cestovného ruchu
Opatrenie 2.9.	Rozvoj hospodárskej cezhraničnej spolupráce
Opatrenie 2.10.	Rozvoj spoločenskej a kultúrnej cezhraničnej spolupráce

Prioritná oblasť – Environmentálna PO/ III	
Opatrenie 3.1.	Budovanie a modernizácia infraštruktúry vodného a odpadového hospodárstva
Opatrenie 3.2.	Odstraňovanie ekologických záťaží a nakladanie s odpadmi
Opatrenie 3.3.	Rozvoj a modernizácia energetického hospodárstva
Opatrenie 3.4.	Obnova vidieckej krajiny

3.4 FINANČNÁ NÁROČNOSŤ STRATÉGIE

Vzhľadom na historicko-spoločenský vývoj Slovenska a samotného regiónu a mesta je obdobie od roku 1989 a najmä od reformy miestnej samosprávy charakterizované relatívne vysokým investičným rozmachom. Objemy prostriedkov vynaložené a potrebné na rozvoj obcí a regiónov vysoko prekračujú možnosti vnútorných zdrojov. Je to spôsobené najmä zastaranou infraštruktúrou, do ktorej sa dlhé roky neinvestovalo a ktorá je finančne a materiálno najnáročnejšou oblasťou rozvoja obcí.

Celý systém obnovy a rozvoja obcí a regiónov je v súčasnom období vybudovaný najmä na externých zdrojoch Európskej únie. Z tohto dôvodu aj pri zostavovaní cieľov stratégie a celého PHSR je kalkulovaná možnosť získania externých zdrojov, bez ktorých obce nie sú schopné zabezpečiť zásadnejšie rozvojové programy.

Potenciálne zdroje na realizáciu opatrení a úloh PHSR sú:

Miestne zdroje financovania:

- Rozpočet obcí
- Podnikateľské investície miestnych subjektov
- Miestny fundraising – systematická činnosť zameraná na získanie finančných prostriedkov
- Miestne pôžičky a granty

Externé zdroje financovania:

Grantové zdroje

- Štrukturálne fondy EÚ – NSRR 2014-2020
- Európsky poľnohospodársky fond pre rozvoj vidieka – PRV 2014-2020
- Štátne zdroje SR
- Iné zahraničné zdroje
- Iné malé granty

Iné externé finančné zdroje

- Úvery a pôžičky pre obce
- Podnikateľské úvery a pôžičky
- Úvery a pôžičky občanom
- Zdroje nových investorov

Štruktúra uvedených zdrojov bude závisieť na aktuálnej finančnej situácii obce ako aj na spoločensko-ekonomických podmienkach.

Operačné programy 2014 -2020

Operačné programy cieľa Investovanie do rastu a zamestnanosti

P.č.	Operačné programy	Riadiaci orgán	Pridelené finančné prostriedky v EUR
1.	Výskum a inovácie	MŠVVŠ SR	2 266 776 537
2.	Integrovaná infraštruktúra	MDVRR SR	3 966 645 373
3.	Ľudské zdroje	MPSVR SR	2 204 983 517
4.	Kvalita životného prostredia	MŽP SR	3 137 900 110
5.	Integrovaný regionálny OP	MPRV SR	1 754 490 415
6.	Efektívna verejná správa	MV SR	278 449 284
7.	Technická pomoc	ÚV SR	159 071 912
8.	Program rozvoja vidieka	MPRV SR	1 545 272 844
9.	Rybné hospodárstvo	MPRV SR	15 785 000
	SPOLU		15 329 374 992

Operačné programy cieľa Európska územná spolupráca

P.č.	Operačný program	Orgán zodpovedný za prípravu a implemetáciu
Programy cezhraničnej spolupráce		
1.	SK - CZ 2014 – 2020	MPRV SR
2.	SK - AT 2014 – 2020	MPRV SR
3.	PL - SK 2014 – 2020	MPRV SR
4.	SK - HU 2014 – 2020	MPRV SR
5.	ENI HU - SK - RO - UA 2014 – 2020	MPRV SR
Programy nadnárodnej spolupráce		
6.	Stredná Európa	UVSR
7.	ETC Dunaj	UVSR
Programy medziregionálnej spolupráce		
8.	INTERREG	MH SR
9.	ESPON	MDVRR SR

10.	INTERACT	BSK/MH SR
11.	URBACT	MDVRR SR
	SPOLU	223 367 272 EUR

Prostriedky Európskej únie

Podľa zákona č. 523/2004 Z. z. o rozpočtových pravidlách verejnej správy a o zmene a doplnení niektorých zákonov v znení neskorších predpisov sú prostriedky Európskej únie a spoločné programy Slovenskej republiky a Európskej únie:

Prostriedky Európskej únie		
Prostriedky Európskej únie sú definované v § 2 písm. e) zákona. Tieto prostriedky sa v Slovenskej republike poskytujú prostredníctvom certifikačného orgánu alebo Ministerstva pôdohospodárstva a rozvoja vidieka Slovenskej republiky. Z vecného hľadiska sú prostriedkami Európskej únie v programovom období 2014 – 2020 financované programy v rámci nasledovných fondov		
Spoločné programy Slovenskej republiky a Európskej únie		
Ustanovenie § 8 zákona systémovo upravuje možnosť použitia prostriedkov určených na financovanie spoločných programov Slovenskej republiky a Európskej únie aj v nasledujúcich rokoch. Pod pojmom spoločné programy Slovenskej republiky a Európskej únie sa rozumejú programy, ktorých: a) účastníkom je Slovenská republika, b) Európska únia poskytuje doplnkové zdroje na ich realizáciu princíp adicionality Financovanie zo štátneho rozpočtu zabezpečuje Slovenská republika prostredníctvom príslušného orgánu		
<u>Európske štrukturálne a investičné fondy</u>	<u>Operačné programy financované z prostriedkov EÚ</u>	<u>Spoločné programy Slovenskej republiky a Európskej únie</u>
Európsky fond regionálneho rozvoja (EFRR) Európsky sociálny fond (ESF) Kohézny fond (KF) Európsky námorný a rybársky fond (ENRF) Európsky poľnohospodársky fond pre rozvoj vidieka (EPFRV) Európsky poľnohospodársky záručný fond (EPZF) Fond Európskej pomoci pre najodkázanejšie osoby (FEAD) Iniciatíva na podporu zamestnanosti mladých ľudí (IZM)	OP Výskum a inovácie OP Integrovaná infraštruktúra OP Ľudské zdroje OP Kvalita životného prostredia Integrovaný regionálny OP OP Efektívna verejná správa OP Technická pomoc OP Rybné hospodárstvo Program rozvoja vidieka Interreg V-A SK- CZ - 2014-2020 Interreg V-A SK-AT - 2014-2020 Interreg V-A SK-HU - 2014-2020 INTERACT III - OP potravinovej a základnej materiálnej pomoci	Programy cezhraničnej spolupráce (Interreg V-A PL-SK - 2014-2020) Program ENI HU-SK-RO-UA - 2014-2020) Programy nadnárodnej spolupráce (Program spolupráce stredná Európa 2014-2020, Dunajský nadnárodný program 2014-2020) Programy medziregionálnej spolupráce (Interreg Europe) Program LIFE Programy medziregionálnej spolupráce (ESPON 2020, URBACT III 2014 - 2020) Nástroj na prepojenie Európy (CEF) Program Fondu Solidarity 2014 – 2020 Program pre Zamestnanosť a sociálne inovácie 2014 – 2020 Komunitárne programy CIP ICT

3.5 ZDROJE FINANCOVANIA PHSR

Finančné vyčíslenie jednotlivých aktivít sa v PHSR uvádza pri väčšine opatrení a aktivít, potrebných na naplnenie cieľov programu. Tie sú stanovené odhadom, konečné rozpočty budú súčasťou vykonávacích plánov. Pri schvaľovaní financovania jednotlivých úloh, vyplývajúcich z aktivít, sa bude prihliadať na ich dôležitosť a dopad na hospodársky a sociálny rozvoj mesta. Viaceré úlohy sa môžu realizovať v rámci bežnej prevádzky samosprávy, mnohé však vyžadujú náročnejšie finančné a personálne zdroje a spoluprácu s inými subjektmi.

Indikatívny finančný rámec PHSR mesta Jelšava 2016 – 2022 v tis EUR

2016-2022	Štátny rozpočet	Regionálne zdroje	Miestne zdroje	Fond EÚ	Súkromné zdroje	Spolu
Prioritná oblasť Ekonomická PO I						
Opatrenie 1.1	0	0	15	285	0	300
Opatrenie 1.2	0	0	10	190	0	200
Opatrenie 1.2	0	0	2	38	0	40
Opatrenie 1.2	0	0	1	15	0	16
Opatrenie 1.2	10	0	0	30	0	40
Opatrenie 1.3	100	0	0	100	0	200
Opatrenie 1.3	500	500	0	500	500	2 000
Opatrenie 1.3	300	100	0	0	100	500
Opatrenie 1.3	50	100	50	100	0	300
Opatrenie 1.3	200	200	0	0	0	400
Opatrenie 1.3	0	0	10	190	0	200
Opatrenie 1.3	0	0	10	190	0	200



Program hospodárskeho a sociálneho rozvoja mesto Jelšava
Programovacie obdobie 2016 - 2022

Opatrenie 1.3	50	50	50	50	0	200
Opatrenie 1.3	0	0	35	665	0	700
Opatrenie 1.3	30	0	10	0	0	40
Opatrenie 1.3	30	0	10	0	0	40
Opatrenie 1.3	0	0	10	190	0	200
Opatrenie 1.3	0	0	8	142	0	150
Opatrenie 1.4	190	0	10	0	0	200
Opatrenie 1.4	190	0	10	0	0	200
Opatrenie 1.4	285	0	15	0	0	300
Opatrenie 1.5	100	100	0	0	0	200
Opatrenie 1.6	150	0	0	150	0	300
Opatrenie 1.6	350	0	0	350	0	700
Opatrenie 1.7	0	5	5	0	90	100
Opatrenie 1.7	0	5	0	0	95	100
Opatrenie 1.8	350	0	0	350	0	700
Opatrenie 1.8	0	5	0	0	190	200
Opatrenie 1.9	20	20	20	20	20	100
Opatrenie 1.9	30	10	10	50	100	200
Opatrenie 1.10	20	20	20	40	0	100
Opatrenie 1.11	20	20	20	40	0	100
Opatrenie 1.11	100	0	0	100	0	200
Opatrenie 1.11	2	2	2	2	2	10
Opatrenie 1.11	0	0	0	2500	500	3000
Opatrenie 1.12	100	10	10	370	10	500
Opatrenie 1.12	10	5	5	5	5	30
Opatrenie 1.12	100	0	0	100	0	200
Prioritná oblasť Sociálna PO II						
Opatrenie 2.1	50	0	0	50	0	100
Opatrenie 2.1	100	0	0	200	0	300
Opatrenie 2.1	50	0	0	50	0	100
Opatrenie 2.2	50	0	0	50	0	100
Opatrenie 2.2	0	0	2	48	0	50
Opatrenie 2.2	0	0	5	95	0	100
Opatrenie 2.2	0	0	5	95	0	100
Opatrenie 2.3	100	0	0	400	0	500
Opatrenie 2.3	48	0	2	0	0	50
Opatrenie 2.3	0	0	20	380	0	400
Opatrenie 2.3	100	0	0	100	0	200
Opatrenie 2.4	50	0	0	50	0	100
Opatrenie 2.4	0	0	8	142	0	150
Opatrenie 2.4	0	0	850	16150	0	17000
Opatrenie 2.4	500	0	0	1000	0	1500
Opatrenie 2.4	500	0	0	1000	0	1500
Opatrenie 2.4	0	0	850	16150	0	17000
Opatrenie 2.5	100	0	0	200	0	300
Opatrenie 2.5	50	0	0	50	0	100
Opatrenie 2.5	200	0	0	200	0	400
Opatrenie 2.6	250	0	0	250	0	500
Opatrenie 2.6	200	0	0	200	0	400
Opatrenie 2.6	50	0	0	50	0	100
Opatrenie 2.6	0	0	10	190	0	200
Opatrenie 2.6	50	0	0	50	0	100
Opatrenie 2.7	4	2	2	0	2	10
Opatrenie 2.7	4	2	2	0	2	10
Opatrenie 2.8	6	1	1	10	2	20
Opatrenie 2.9	0	1	0	0	9	10
Opatrenie 2.10	7	1	2	5	5	20
Prioritná oblasť Environmentálna PO III						
Opatrenie 3.1	0	0	40	760	0	800
Opatrenie 3.1	0	0	50	950	0	1000
Opatrenie 3.1	0	0	250	4750	0	5000
Opatrenie 3.1	475	0	25	0	0	500
Opatrenie 3.2	0	0	50	950	0	1000
Opatrenie 3.2	0	0	20	380	0	400
Opatrenie 3.2	100	0	0	100	0	200
Opatrenie 3.2	0	0	5	95	0	100
Opatrenie 3.2	0	0	40	760	0	800
Opatrenie 3.2	0	0	4	66	0	70
Opatrenie 3.3	0	0	15	285	0	300
Opatrenie 3.3	0	0	15	285	0	300
Opatrenie 3.4	100	0	0	300	0	400



Program hospodárskeho a sociálneho rozvoja mesto Jelšava
Programovacie obdobie 2016 - 2022

Opatrenie 3.4	0	0	25	475	0	500
Opatrenie 3.4	30	0	10	10	50	100
Opatrenie 3.4	30	0	0	20	0	50
Opatrenie 3.4	50	0	0	50	0	100
Opatrenie 3.4	5	0	0	10	0	15
Spolu	6546	1159	2656	54173	1682	66216

Finančná náročnosť realizácie stratégie je značne vysoká, celkový objem potrebných prostriedkov prekračuje finančné možnosti daného regiónu a mesta. Vlastné zdroje pre naplnenie cieľov stratégie predstavujú 8,3 % objemu potrebných prostriedkov, čo je veľmi nízky podiel vlastného financovania. Stav je však taký, že daný región nedisponuje potrebným objemom prostriedkov, ktorý by dosiahol aspoň 50% úroveň kofinancovania. Je to spôsobené i veľmi nízkou pravdepodobnosťou získania vhodných investorov. Práve z dôvodov sociálno-ekonomickej situácie v tomto regióne, ktorý jednoznačne patrí k najzaostalejším a ekonomicky najslabším regiónom nielen Slovenska, ale aj celej EÚ, región nedisponuje finančným obnosom interných zdrojov na rozvoj. Potrebná výška externých zdrojov dosahuje úroveň 91,7% z celkového potrebného objemu. Zvyšné prostriedky samospráva bude musieť zabezpečiť formou úveru. Samozrejme je otázne ako budú subjekty vrátane mesta úspešné pri získavaní externých prostriedkov.

4 PROGRAMOVÁ ČASŤ PROGRAMU HOSPODÁRSKEHO A SOCIÁLNEHO ROZVOJA MESTA JELŠAVA 2016 - 2022

4.1 PRIORITNÉ OBLASTI, OPATRENIA, INDIKATÍVNE AKTIVITY

Prioritná oblasť ekonomická PO I

Všeobecný cieľ PO I / I Zlepšenie kvality a modernizácia infraštruktúry v meste Jelšava	
Špecifický cieľ PO I / 1	
Skvalitnenie a zlepšenie stavu technickej infraštruktúry mesta ako nevyhnutnej podmienky pre jeho ďalší rozvoj	
Opatrenie 1.1.	Budovanie a modernizácia technickej infraštruktúry
	Indikatívne aktivity opatrenia:
	dopravná infraštruktúra, miestne komunikácie
	budovanie a modernizácia inžinierskych sietí
lávky, mosty, chodníky	
Špecifický cieľ PO I / 2	
Skvalitnenie miestnej infraštruktúry a vzhľadu mesta	
Opatrenie 1.2.	Budovanie a modernizácia lokálnej infraštruktúry
	Indikatívne aktivity opatrenia
	sociálna a zdravotná infraštruktúra
	budovanie sociálnych a nájomných bytov
	budovanie bezbariérových prístupov do budov verejných a občianskej obslužnosti
	občianska infraštruktúra
Opatrenie 1.3.	Obnova a rekonštrukcia vzhľadu mesta
	Indikatívne aktivity opatrenia
	rekonštrukcie verejných priestranstiev
	obnova, rekonštrukcia, prestavba a modernizácia budov v majetku mesta
	regulovanie vzhľadu a architektúry zástavby obcí budovanie drobných stavieb (zastávky, lavičky)
	zachovávanie tradičného charakteru mesta
Špecifický cieľ PO I / 3	
Modernizácia informačnej a komunikačnej infraštruktúry v meste	
Opatrenie 1.4.	Rozvoj informačných a komunikačných technológií
	Indikatívne aktivity opatrenia
	zavádzanie širokopásmového internetu
	podpora sprístupňovania širokej ponuky TV programov
	verejný internet,
	rekonštrukcie miestnych verejných rozhlasov
Opatrenie 1.5.	Modernizácia webových stránok mesta
	Indikatívne aktivity opatrenia
	zriadenie a modernizácia interaktívneho web portálu mesta
	zavádzanie moderných technológií do komunikácie samospráva – občan
Všeobecný cieľ PO I / II Zlepšenie podmienok pre rozvoj podnikania a cestovného ruchu na území mesta Jelšava a jeho okolia	
Špecifický cieľ PO I / II 1-	
Zvýšenie pripravenosti obyvateľov pre samozamestnanie a trh práce	
Opatrenie 1.6.	Realizácia vzdelávacích programov zameraných na potreby trhu práce
	Indikatívne aktivity opatrenia:
	podporné programy v školách aj v kurzoch
	odborná príprava a praktické zručnosti
pracovné a sociálne inkubátory	
Špecifický cieľ PO I / II 2	
Skvalitňovanie podmienok pre rozvoj malého a stredného podnikania	
Opatrenie 1.7.	Realizácia opatrení miestnych samospráv na podporu podnikania
	Indikatívne aktivity opatrenia
	vytvorenie systému miestnych úľav pre malých a stredných podnikateľov
	prezentácia a propagácia miestnych podnikateľov, produktov a služieb
	využívanie web stránok obcí pre prezentáciu podnikateľov, produktov a služieb
	ponuka priestorov pre podnikanie
Opatrenie 1.8.	Podpora mikro- a malého podnikania
	Indikatívne aktivity opatrenia:
	vytváranie poradenských a informačných služieb
	marketingové aktivity
	podpora ÚPSVaR pri samozamestnaní a tvorbe pracovných miest
	obnova tradičnej ľudovej výroby
preferovanie miestnych výrobkov a služieb	



Program hospodárskeho a sociálneho rozvoja mesto Jelšava
Programovacie obdobie 2016 - 2022

Špecifický cieľ PO I/ II 3 Zvýšenie využitia miery turistického a rekreačného potenciálu mesta Jelšava a okolia	
Opatrenie 1.9.	Tvorba spoločných produktov cestovného ruchu
	Indikatívne aktivity opatrenia
	zmapovanie zaujímavostí mesta a okolia
	prepojenie atrakcií do uceleného produktu
	prepojenie a využitie kultúrnych a spoločenských aktivít pre rozvoj CR
Opatrenie 1.10.	podpora spolupráce podnikateľov, samosprávy a tretieho sektora
	Propagácia mesta Jelšava
	Indikatívne aktivity opatrenia
	spoločná prezentácia zaujímavostí mesta a okolia
	využívanie moderných informačných technológií pri propagácii
Špecifický cieľ PO I/ II 4 Skvalitnenie infraštruktúry a služieb cestovného ruchu	
Opatrenie 1.11.	Budovanie infraštruktúry cestovného ruchu
	Indikatívne aktivity opatrenia:
	tvorba turistických trás
	priestorové značenie infraštruktúry CR
	tvorba cyklotrás
Opatrenie 1.12.	Rozvoj služieb cestovného ruchu
	Indikatívne aktivity opatrenia
	budovanie a modernizácia stravovacích a ubytovacích zariadení
	vybudovanie informačného centra
	zriaďovanie doplnkových služieb
	tvorba komplexného systému služieb pre návštevníkov
Špecifický cieľ PO I/ II 5 Zlepšenie využitia potenciálu územia pre rozvoj agroturistiky a moderných foriem poľnohospodárstva	
Opatrenie 1.13.	Rozvoj agroturistiky
	Indikatívne aktivity opatrenia
	ubytovacie, stravovacie a doplnkové služby
	agroturistické produkty CR
	alternatívne využívanie zanedbaných poľnohospodárskych areálov
Opatrenie 1.14.	rozvoj poľovníctva
	Rozvoj moderných foriem poľnohospodárstva
	Indikatívne aktivity opatrenia
	pestovanie biopotravín a ekofariem
	pestovanie energetických plodín rastlín
	zaistenie odbytu poľnohospodárskej produkcie
	podpora miestnych produktov
	zavádzanie moderných technológií
	rozvoj chovu rýb

Prioritná oblasť Sociálna PO II

Všeobecný cieľ PO Zabezpečenie podmienok pre kvalitný život obyvateľov mesta Jelšava	
Špecifický cieľ PO II /1 Skvalitnenie a rast vzdelanosti obyvateľov	
Opatrenie 2.1.	Podpora vzdelanosti
	Indikatívne aktivity opatrenia
	rôzne formy celoživotného
	skvalitňovanie výučby na ZŠ, MŠ
	vybudovanie vzdelávacieho centra
Špecifický cieľ PO II /2 Zvýšenie záujmu občanov o vzájomnú spoluprácu a vecí verejných, skvalitnenie občianskej spoločnosti	
Opatrenie 2.2.	Budovanie občianskej spoločnosti
	Indikatívne aktivity opatrenia
	podpora budovania a činnosti tretieho sektora
	podpora verejných spoločenských akcií
	vyhľadávanie, vzdelávanie a podpora činnosti miestnych lídrov
	aktivizácia a zapájanie občanov do vecí verejných
	využívanie rôznorodých efektívnych nástrojov motivácie občanov
	vytváranie vhodných podmienok pre verejnú angažovanosť občanov (priestory pre voľnočasové aktivity, systémy pre odhaľovanie a likvidáciu smetísk a čiernych skládok ...)
	inovatívne formy zapájania občanov do rozhodovaní v obciach (obecná televízia, ...)
	zatraktívnenie existujúcich aktivít a akcií pre občanov
Špecifický cieľ PO II /3 Skvalitnenie a rozšírenie služieb občanom	
Opatrenie 2.3.	Rozvoj služieb obyvateľstvu
	Indikatívne aktivity opatrenia
	rozvoj zdravotných a sociálnych služieb
	zriaďovanie dostupných doplnkových služieb



Program hospodárskeho a sociálneho rozvoja mesto Jelšava
Programovacie obdobie 2016 - 2022

	vytváranie podmienok pre novú bytovú výstavbu kamerový systém
Špecifický cieľ PO II / 4 Zachovávanie a rozvoj kultúrneho dedičstva	
Opatrenie 2.4.	Rozvoj kultúry a tradícií
	Ochrana a obnova kultúrnych pamiatok
	Indikatívne aktivity opatrenia
	podpora spolkového života v meste
	podpora miestnych zvykov, ľudových tradícií kultúry a remesiel
	podpora miestnych knižníc
	vydávanie publikácií o meste a jeho okolí
Opatrenie 2.5.	pamätné izby, pamätihodnosti, kultúrne pamiatky, múzeá
	Špecifický cieľ PO II / 5 Zabezpečenie trvalo udržateľnej kvality života sociálne odkázaných rodín a občanov
	Podpora sociálne odkázaných rodín a občanov
	Indikatívne aktivity opatrenia
	rekonštrukcia bývania
	výstavba bývania
	podporné programy samospráv pre občanov v núdzi
Opatrenie 2.6.	poradenské služby
	podpora tvorby pracovných miest pre sociálne vylúčené skupiny (sociálna ekonomika)
	Podpora aktivít v oblasti marginalizovaných rómskych a iných komunit
	Indikatívne aktivity opatrenia
	výstavba bytov nižšieho štandardu
	rekonštrukcia bývania
	poradenské služby
Opatrenie 2.7.	podpora tvorby pracovných miest
	podpora vzdelávania
	Špecifický cieľ PO II / 6 Skvalitnenie vzájomnej spolupráce na miestnej úrovni
	Rozvoj vzájomnej spolupráce inštitúcií mesta
	Indikatívne aktivity opatrenia
	tvorba spoločných projektov inštitúcií mesta
	združovanie zdrojov (finančných, materiálnych, ľudských, informačných...)
Opatrenie 2.8.	spoločný prístup k plneniu cieľov a opatrení PHSR mesta Jelšava
	Špecifický cieľ PO II / 7 Skvalitnenie vzájomnej cezhraničnej spolupráce
	Rozvoj cezhraničnej spolupráce v oblasti rozvoja cestovného ruchu
	Indikatívne aktivity opatrenia
	tvorba spoločných produktov CR
	spoločná propagácia a informovanosť
	budovanie nových cezhraničných trás a komunikácií
Opatrenie 2.9.	Rozvoj hospodárskej cezhraničnej spolupráce
	Indikatívne aktivity opatrenia
	cezhraničná spolupráca podnikateľov
	budovanie obchodných vzťahov, predaj miestnych výrobkov
	podpora cezhraničnej zamestnanosti
	Rozvoj spoločenskej a kultúrnej cezhraničnej spolupráce
	Indikatívne aktivity opatrenia
Opatrenie 2.10.	budovanie kultúrnych a spoločenských kontaktov
	realizácia spoločných kultúrnych, spoločenských a ďalších aktivít a akcií

Prioritná oblasť Environmentálna PO III

Všeobecný cieľ PO III Zlepšenie stavu vidieckej krajiny a ochrana životného prostredia v meste Jelšava Podpora aktivít smerujúcich k účinnej ochrane ovzdušia pred malými a strednými zdrojmi znečistenia nachádzajúcimi sa v katastrálnom území mesta Jelšava	
Špecifický cieľ III / 1 Budovanie a modernizácia environmentálnej infraštruktúry	
Opatrenie 3.1.	Budovanie a modernizácia infraštruktúry vodného hospodárstva
	Indikatívne aktivity opatrenia
	kanalizácie
	ČOV
	vodovody
	protipovodňové opatrenia
	Špecifický cieľ III / 2 Odstraňovanie ekologických záťaží a nakladanie s odpadmi
Opatrenie 3.2.	Budovanie a modernizácia infraštruktúry odpadového hospodárstva
	Indikatívne aktivity opatrenia
	sanácia skládok
	separovaný zber
	kompostovanie



**Program hospodárskeho a sociálneho rozvoja mesto Jelšava
Programovacie obdobie 2016 - 2022**

	minimalizovanie tvorby odpadov
Špecifický cieľ III / 3 Rozvoj a modernizácia energetického hospodárenia	
Opatrenie 3.3.	Budovanie a modernizácia infraštruktúry energetického prostredia
	Indikatívne aktivity opatrenia
	znižovanie energetickej náročnosti budov
	využívanie alternatívnych zdrojov energie
	rozvoj systémov centrálného zásobovania teplom
	rozvoj moderných systémov zásobovania teplom
Špecifický cieľ III / 4 Obnova vidieckej krajiny	
Opatrenie 3.4.	Indikatívne aktivity opatrenia
	revitalizácia spustnutých lokalít
	revitalizácia vodných tokov
	revitalizácia rybníkov, studní a ich okolia
	výsadba melioračných a spevňujúcich drevín popri cestách a vodných tokoch (líniové výsadby)
	výsadba verejnej zelene

4.2 NÁVÄZNOSŤ PRIORITNÝCH OBLASTÍ PHSR MESTA JELŠAVA 2016 – 2022 NA OP 2014 - 2020

Operačné programy cieľa Investovanie do rastu a zamestnanosti

Operačný program Výskum a inovácie OP Val	OP Val predstavuje spoločný programový dokument Ministerstva školstva, vedy, výskumu a športu SR a Ministerstva hospodárstva SR pre poskytnutie podpory u Európskych štrukturálnych a investičných fondov v programovom období 2014 – 2015 v oblasti zameranej na vytvorenie stabilného prostredia pre inovácie pre všetky relevantné subjekty a podporu zvýšenia efektívnosti a výkonnosti systému výskumu, vývoja a inovácií, ako základného piliera pre zvyšovanie konkurencieschopnosti, udržateľného hospodárskeho rastu a zamestnanosti.
Operačný program Integrovaná infraštruktúra OP II	Program výrazne prispieje k podpore kľúčových európskych a vnútroštátnych rozvojových priorít a to k obnoveniu železničnej infraštruktúry (kľúčová súčasť transeurópskej dopravnej siete) a vozového parku, železničnej infraštruktúry (kľúčová súčasť transeurópskej dopravnej siete), verejnej osobnej dopravy, infraštruktúry vodných ciest (kľúčová súčasť transeurópskej dopravnej siete), železničnej infraštruktúry (inej ako kľúčová súčasť transeurópskej dopravnej siete), cestnej infraštruktúry (inej ako kľúčová súčasť transeurópskej dopravnej siete), informačnej spoločnosti a technickej pomoci. Program sa zameria na hlavné priority t.j. podporu trvalo udržateľnej dopravy a odstraňovanie kapacitných obmedzení v kľúčových sieťových infraštruktúrach a zlepšenie dostupnosti, využitia a kvality informačných a komunikačných technológií.
Operačný program Ľudské zdroje OP LZ	Operačný program predstavuje spoločný programový dokument Ministerstva práce, sociálnych vecí a rodiny, Ministerstva školstva, vedy, výskumu a športu SR a Ministerstva vnútra SR pre poskytnutie podpory z Európskych štrukturálnych a investičných fondov v programovom období 2014 – 2020 v oblasti zameranej na podporu vzdelávania, zamestnanosti, sociálnej inklúzie a zraniteľných skupín na trhu práce.
Operačný program Kvalita životného prostredia OP KŽP	Operačný program KŽP sa zameriava na podporu naplňovania cieľov stratégie Európa 2020 pre inteligentný, udržateľný a inkluzívny rast vo všetkých regiónoch Slovenska. Hlavným cieľom je podpora udržateľného a efektívneho využívania prírodných zdrojov, zabezpečenie ochrany životného prostredia, aktívne prispôbenie sa zmenám klímy a propagácia energetickej účinnosti a nízkouhlíkového hospodárstva. Program sa zameria na štyri hlavné priority a to: udržateľné využívanie prírodných zdrojov prostredníctvom rozvoja environmentálnej infraštruktúry, prispôbenie sa nepriaznivým vplyvom zmeny klímy so zameraním na ochranu pred povodňami, podpora riadenia rizík, riadenia mimoriadnych udalostí a odolnosti proti mimoriadnym udalostiam ovplyvnených zmenou klímy a energeticke účinné nízkouhlíkové hospodárstvo vo všetkých odvetviach.
Rybie hospodárstvo OP RH	Operačný program RH predstavuje spoločný programový dokument Ministerstva pôdohospodárstva a rozvoja vidieka Slovenskej republiky pre poskytnutie podpory z Európskych štrukturálnych a investičných fondov v programovom období 2014 – 2020 v oblasti zameranej na trvalo udržateľný a konkurencieschopný sektor rybného hospodárstva. Hlavnými cieľmi sú zvýšenie konkurencieschopnosti a životaschopnosti podnikov akvakultúry vrátane zlepšenia bezpečnostných alebo pracovných podmienok, najmä MSP, ochrana a obnovenie vodnej biodiverzity, zlepšenie ekosystémov vzťahujúcich sa k akvakultúre a podpora akvakultúry efektívne využívajúcej zdroje; zabezpečenie zberu relevantných a vysoko kvalitných údajov a analýz Spoločnej rybárskej politiky EÚ za sektor akvakultúry a spracovateľský sektor v súlade s viacročným programom v zmysle návrhu nariadenia Európskeho parlamentu a Rady o SRP; implementácia opatrení, ktoré podpora uvádzanie na trh a spracovania produktov akvakultúry.
Integrovaný regionálny operačný program OP IROP	Hlavným cieľom operačného programu je prispieť k podpore kvality života a zabezpečenie trvalo udržateľného poskytovania verejných služieb naprieč celou krajinou. To bude prínosom pre vyvážený a udržateľný regionálny rozvoj, ako aj hospodársku, územnú a sociálnu súdržnosť slovenských regiónov, miest a obcí. K hlavným prioritám programu patrí bezpečná a ekologická doprava v regiónoch, ľahší prístup k účinným a kvalitným verejným službám, mobilizácia kreatívneho potenciálu v regiónoch, zlepšenie kvality života v regiónoch s dôrazom na životné prostredie a miestny rozvoj vedený komunitou.
Efektívna verejná správa OP EVS	Programová stratégia OP EVS je definovaná tak, aby podporovala naplňovanie priorít stratégie Európa 2020 a prispievala k plneniu cieľov Národného programu reforiem Slovenskej republiky („NPR SR“), ako aj požiadaviek vyplývajúcich z legislatívy EÚ v relevantných oblastiach a zároveň reflektovala na potreby a výzvy na národnej, resp. regionálnej a lokálnej úrovni, s cieľom zabezpečenia predpokladov pre udržateľný a inkluzívny rast prostredníctvom komplexnej reformy verejnej správy SR.
Technická pomoc OP TP	Na základe skúseností z programového obdobia 2007 – 2013 sa prostredníctvom samostatného operačného programu posilní najmä systémový prístup k európskym štrukturálnym a investičným fondom, vytvorí vysoko odborná a efektívna podpora pre riadenie a implementáciu európskych štrukturálnych a investičných fondov dobudovaním efektívneho systému ich regulácie, zvýšením kvality administratívnych kapacít podieľajúcich sa na ich riadení, na kontrole a audite, ako aj ochrane finančných záujmov EÚ.
Program rozvoja vidieka OP PRV	Program rozvoja vidieka (PRV) bol schválený vládou SR dňa 14. 05. 2014 a predstavuje spoločný programový dokument Ministerstva pôdohospodárstva a rozvoja vidieka Slovenskej republiky pre poskytnutie podpory z Európskych štrukturálnych a investičných fondov v programovom období 2014 – 2020 v oblasti zameranej na zvýšenie rastu, udržanie a tvorbu pracovných miest na vidieku v súlade s ochranou životného prostredia na dosiahnutie cieľov rozvoja vidieka: podporovať konkurencieschopnosť poľnohospodárstva, zabezpečovať udržateľné hospodárenie s prírodnými zdrojmi a dosiahnuť vyvážený územný rozvoj vidieckych komunít.

4.3 NÁVÄZNOSŤ STRATEGICKÝCH OPATRENÍ PHSR MESTA JELŠAVA 2016– 2022 NA OP 2014 - 2020

Prioritná oblasť ekonomická PO I	Operačný program PRV
Opatrenie PHSR	Opatrenie OP
Opatrenie 1.1	Opatrenie 7 : Základné služby a obnova dedín vo vidieckych oblastiach Podopatrenie 7.2 Operácia: Investícia do vytvárania všetkých druhov infraštruktúry malých rozmerov - obce do 1000 obyvateľov, združenia obcí s právnou subjektivitou s priemerným počtom obyvateľov do 1000
Opatrenie 1.2	Opatrenie 7 : Základné služby a obnova dedín vo vidieckych oblastiach Podopatrenie 7.4 Operácia: Vytváranie , zlepšovanie alebo rozširovanie miestnych služieb, vrátane voľného času a kultúry a súvisiacej infraštruktúry- obce do 1000 obyvateľov, združenia obcí s právnou subjektivitou s priemerným počtom obyvateľov do 1000
Opatrenie 1.9,1.10,1.11,1.12,1.13,1.14,	Opatrenie 7 : Základné služby a obnova dedín vo vidieckych oblastiach Podopatrenie 7.5 Operácia: Rozvoj vidieckeho cestovného ruchu - obce do 1000 obyvateľov, združenia obcí s právnou subjektivitou s priemerným počtom obyvateľov do 1000 Opatrenie 8 : Investície do rozvoja lesných oblastí a zlepšenie životaschopnosti lesov Podopatrenie 8.5 Podpora na investície do zlepšenia odolnosti a environmentálnej hodnoty lesných ekosystémov
Opatrenie 1.3	Prioritná os 4: Zlepšenie kvality života v regiónoch s dôrazom na životné prostredie Investičná priorita 4.3 Cieľ 4.3.1 : Zlepšenie environmentálnych aspektov v mestách a mestských oblastiach prostredníctvom budovania prvkov zelenej infraštruktúry a adaptáciou urbanizovaného prostredia na zmeny klímy ako aj zavádzaním systémových prvkov znižovania znečistenia ovzdušia a hluku- obce , mestá, OZOP KŽP

Prioritná oblasť ekonomická PO I	Operačný program IROP
Opatrenie PHSR	Opatrenie OP IROP
Opatrenie 1.1	Prioritná os 1: Bezpečná a ekologická doprava v regiónoch Investičná priorita 1.2 Cieľ 1.2.2 Zvýšenie atraktivity a prepravnej kapacity nemotorovej dopravy(predovšetkým cyklistickej dopravy) na celkovom počte prepravených osôb - mestá, obce a združenia obcí

Prioritná oblasť ekonomická PO I	Operačný program KZP
Opatrenie PHSR	Opatrenie OP KZP
Opatrenie 1.3, 3.3	Prioritná os 4 -Energeticky efektívne nízkouhlíkové hospodárstvo vo všetkých sektoroch Investičná priorita 4.3 Cieľ 4.3.1 Zníženie spotreby energie pri prevádzke verejných budov - Aktivita A Prioritná os 4 -Energeticky efektívne nízkouhlíkové hospodárstvo vo všetkých sektoroch Investičná priorita 4.5 Cieľ 4.5.1 Rozvoj účinnejších systémov centralizovaného zásobovania teplot založených na dopyte po využiteľnom teple - Aktivita A, B

Prioritná oblasť ekonomická PO I	Operačný program II
Opatrenie PHSR	Opatrenie OP II
Opatrenie 1.4, 1.5, 1.7	Prioritná os 7 Informačná spoločnosť Investičná priorita 2a) Cieľ 7.1 Zvýšenie pokrytia širokopásmovým internetom/NGN
Opatrenie 1.4, 1.5, 1.7	Prioritná os 7 Informačná spoločnosť Investičná priorita 2c) Cieľ 7.3 Zvýšenie kvality , štandardu a dostupnosti eGovernment služieb pre podnikateľov
Opatrenie 1.4, 1.5, 1.7	Prioritná os 7 Informačná spoločnosť Investičná priorita 2c) Cieľ 7.4 Zvýšenie kvality , štandardu a dostupnosti eGovernment služieb pre občanov
Opatrenie 1.4, 1.5, 1.7	Prioritná os 7 Informačná spoločnosť Investičná priorita 2c) Cieľ 7.7 Umožnenie modernizácie a racionalizácie verejnej správy IKT prostriedkami
Opatrenie 1.4, 1.5, 1.7	Prioritná os 7 Informačná spoločnosť Investičná priorita 2c) Cieľ 7.8 Racionalizácia prevádzky informačných systémov pomocou eGovernment cloudu

Prioritná oblasť ekonomická PO I	Operačný program LZ
Opatrenie PHSR	Opatrenie OP LZ
Opatrenie 1.6	Prioritná os 1 Vzdelávanie, Investičná priorita 1.1 Ciele: 1.1.1 Zvýšiť inkluzivnosť a rovnaký prístup ku kvalitnému vzdelávaniu a zlepšiť výsledky a kompetencie detí a žiakov

Prioritná oblasť ekonomická PO I	Operačný program EVS
Opatrenie PHSR	Opatrenie OP EVS



Program hospodárskeho a sociálneho rozvoja mesto Jelšava
Programovacie obdobie 2016 - 2022

Opatrenie 1.7	3.1 Podpora miestnej ekonomiky a MSP - Rozvoj služieb VS pre MSP • Podpora miestneho podnikania s dôrazom na inovácie a zelené hospodárstvo
Prioritná oblasť ekonomická PO I	Operačný program RV
Opatrenie PHSR	Opatrenie OP RV
Opatrenie 1.14	Os 2: Akvakultúra, spracovanie a uvádzanie produktov rybolovu a akvakultúry na trh. Cieľom je modernizácia akvakultúry a zvýšenie konkurencieschopnosti podnikov, spracovávajúcich hlavne domácu produkciu. Os 3: Opatrenia spoločenského záujmu. Cieľom je zabezpečenie stability a podpora trhu v sektore rybného hospodárstva.
Prioritná oblasť sociálna PO II	Operačný program IROP
Opatrenie PHSR	Opatrenie OP IROP
Opatrenie 2.1	Prioritná os 2: Ľahší prístup k efektívnym a kvalitnejším verejným službám Investičná priorita 2.2 Cieľ 2.2.1 Zvýšenie hrubej zaškolenosti detí materských škôl - obec ako zriaďovateľ MŠ
Opatrenie 2.1	Prioritná os 2: Ľahší prístup k efektívnym a kvalitnejším verejným službám Investičná priorita 2.2 Cieľ 2.2.2 Zlepšenie kľúčových kompetencií žiakov ZŠ - obec ako zriaďovateľ ZŠ
Prioritná oblasť sociálna PO II	Operačný program II
Opatrenie PHSR	Opatrenie OP II
Opatrenie 2.3,2.5,2.6	Prioritná os 7 Informačná spoločnosť Investičná priorita 2c) Cieľ 7.6 Zlepšenie digitálnych zručností a inklúzie znevýhodnených jedincov do digitálneho trhu
Prioritná oblasť sociálna PO II	Operačný program IZ
Opatrenie PHSR	Opatrenie OP IZ
Opatrenie 2.1	Prioritná os 1 Vzdelávanie, Investičná priorita 1.2 Cieľ: 1.2.1 Zvýšiť kvalitu odborného vzdelávania a prípravy reflektujúcu potreby trhu práce
Opatrenie 2.1,2.2	Prioritná os 1 Vzdelávanie, Investičná priorita 1.4 Cieľ: 1.4.1 Zvýšiť kvalitu a efektívnosť celoživotného vzdelávania s dôrazom na rozvoj kľúčových kompetencií, prehĺbovanie a zvyšovanie kvalifikácie
Opatrenie 2.1,2.3,2.5	Prioritná os 3 Zamestnanosť Investičná priorita 3.1 Cieľ: 3.1.1 Zvýšiť zamestnanosť, zamestnateľnosť a znížiť nezamestnanosť s osobitným zreteľom na dlhodobo nezamestnaných, nízko kvalifikovaných, starších a zdravotne postihnuté osoby
Opatrenie 1.8, 2.1,2.3	Prioritná os 3 Zamestnanosť Investičná priorita 3.1 Cieľ: 3.1.2 Zlepšiť prístup na trh práce uplatnením účinných nástrojov na podporu zamestnanosti, vrátane podpory mobility pre získanie zamestnania, SZČ a aktivít vo vidieckych oblastiach
Opatrenie 2.2, 2.5,2.6	Prioritná os 4 Sociálne začlenenie Investičná priorita 4.1 Cieľ: 4.1.1 Zvýšenie účasti najviac znevýhodnených a ohrozených osôb v spoločnosti, vrátane na trhu práce
Opatrenie 2.2,2.5,2.6	Prioritná os 4 Sociálne začlenenie Investičná priorita 4.1 Cieľ: 4.1.2 Prevencia a eliminácia všetkých foriem diskriminácie
Opatrenie 2.1,2.5,2.6	Prioritná os 5 Integrácia marginalizovaných rómskych komunít Investičná priorita 5.1 Cieľ: 5.1.1 Zvýšiť vzdelanostnú úroveň príslušníkov MRK, predovšetkým Rómov, na všetkých stupňoch vzdelávania s dôrazom na predprimárne vzdelávanie
Opatrenie 2.2,2.5,2.6	Prioritná os 5 Integrácia marginalizovaných rómskych komunít Investičná priorita 5.1 Cieľ: 5.1.2 Zvýšiť finančnú gramotnosť. Zamestnateľnosť a zamestnanosť marginalizovaných komunít, predovšetkým Rómov
Opatrenie 1.2, 2.2,2.5,2.6	Prioritná os 5 Integrácia marginalizovaných rómskych komunít Investičná priorita 5.1 Cieľ: 5.1.3 Podporiť prístup ku zdravotnej starostlivosti a verejnému zdraviu vrátane preventívnej zdravotnej starostlivosti, zdravotníckej osvedy a zlepšeni štandardov bývania
Opatrenie 2.1,2.5,2.6	Prioritná os 6 Technická vybavenosť v obciach s prítomnosťou MRK Investičná priorita 6.1 Cieľ: 6.1.2 Zlepšenie prístupu ku kvalitnému vzdelávaniu vrátane vzdelávania a starostlivosti v ranom detstve
Opatrenie 1.2, 2.2,2.5,2.6	Prioritná os 6 Technická vybavenosť v obciach s prítomnosťou MRK Investičná priorita 6.1 Cieľ: 6.1.3 Zlepšiť prístup MRK k sociálnej infraštruktúre
Prioritná oblasť sociálna PO II	Operačný program EVS
Opatrenie PHSR	Opatrenie EVS
Opatrenie 2.2,2.3,2.5,2.6	1.1 Efektívna a moderná verejná správa - Optimalizácia procesov a organizácie efektívnej verejnej správy 2.1 Špeciálna infraštruktúra verejnej správy - Modernizácia a dovybavenie infraštruktúry pre poskytovanie služieb - tvoriacej budúcu



Program hospodárskeho a sociálneho rozvoja mesto Jelšava
Programovacie obdobie 2016 - 2022

	sieť klientských centier (napr. debarierizácia klientskych centier, zvýšená dostupnosť služieb konkrétnym cieľovým skupinám klientov, podpora občianskej vybavenosti, zlepšenie prístupu marginalizovaných komún k verejným službám)
Opatrenie 2.7	1.2 Posilňovanie analytických kapacít - Posilňovanie analytických kapacít verejnej správy a verejného dohľadu občianskej spoločnosti

Prioritná oblasť sociálna PO II	Operačný program TP
Opatrenie PHSR	Opatrenie TP
Opatrenie 2.5,2.6	PO 1: Riadenie, kontrola a audit EŠIF PO 2: Systémová a technická podpora 5.Osobitné potreby geografických oblastí najviac postihnutých chudobou alebo potreby cieľových skupín, ktorým najviac hrozí diskriminácia alebo sociálne vylúčenie 5.1Geografické oblasti najviac postihnuté chudobou . Napriek tomu, že v zmysle kapitoly 3.15 Partnerskej dohody SR na roky 2014 – 2020 OP TP nie je relevantný vo vzťahu k riešeniu špecifických potrieb geografických oblastí najviac postihnutých chudobou alebo cieľových skupín najviac ohrozených diskrimináciou alebo sociálnym vylúčením, je v rámci OP TP možné identifikovať potenciál pozitívneho ovplyvňovania rastu zamestnanosti. Uplatnením podmienky realizácie sociálneho verejného obstarávania na nižších úrovniach programovej štruktúry dôjde k pozitívnemu efektu v oblasti rastu zamestnanosti. Sociálny aspekt verejného obstarávania v zmysle zákona o verejnom obstarávaní bude možné požadovať v rámci realizácie vytypovaných aktivít PO 1a PO2. Za relevantné aktivity budú považované najmä tie, ktorých praktická realizácia zahŕňa činnosti umožňujúce uplatnenie nízko kvalifikovaných zamestnancov pochádzajúcich najmä z radov dlhodobo nezamestnaných. Vzhľadom na uvedené možno predpokladať, že v dôsledku realizácie projektov dôjde k vytvoreniu pracovných miest pre dlhodobo nezamestnaných obyvateľov prípadne obyvateľov, ktorí sú vplyvom rôznych objektívnych faktorov vylúčení z formálneho trhu práce (napr. príslušníci marginalizovaných rómskych komún).

Prioritná oblasť environmentálna PO III	Operačný program VaV
Opatrenie PHSR	Opatrenie OP VaV
Opatrenie 3.1,32,3.3	Opatrenie 2.2 Prenos poznatkov a technológií získaných výskumom a vývojom do praxe

Prioritná oblasť environmentálna PO III	Operačný program PRV
Opatrenie PHSR	Opatrenie OP PRV
Opatrenie 1.1,3.4	Opatrenie 8 : Investície do rozvoja lesných oblastí a zlepšenie životaschopnosti lesov Podopatrenie 8.3. : Podpora prevencie poškodzovania lesov lesnými požiarimi, prírodnými pohromami a katastrofickými udalosťami - obec obhospodarujúca les a podniká na základe oprávnenia
Opatrenie	Prioritná os 4: Zlepšenie kvality života v regiónoch s dôrazom na životné prostredie Investičná priorita 4.2 Ciel 4.2.1 : Zvýšenie podielu obyvateľstva so zlepšeným zásobovaním pitnou vodou a odvádzanie a čistenie odpadových vôd verejnou kanalizáciou bez negatívnych dopadov na životné prostredie - obce , mestá, združenia miesta obcí od 1000-2000 obyvateľov

Prioritná oblasť environmentálna PO III	Operačný program KŽP
Opatrenie PHSR	Opatrenie OP KŽP
Opatrenie 3.2	Prioritná os 1 - Udržiateľné využívanie prírodných zdrojov prostredníctvom rozvoja environmentálnej infraštruktúry Investičná priorita 1.1 Ciel 1.1.1 Zvýšenie miery zhodnocovania odpadov so zameraním na ich prípravu na opätovné použitie a recykláciu a podpora predchádzania vzniku odpadov - Aktivita A, B,C
Opatrenie 3.3	Prioritná os 1 - Udržiateľné využívanie prírodných zdrojov prostredníctvom rozvoja environmentálnej infraštruktúry Investičná priorita 1.4 Ciel 1.4.1 Zníženie znečisťovania ovzdušia a zlepšenie jeho kvality - Aktivita B,C
Opatrenie 3.1,3.4	Prioritná os 2 - Adaptácia na nepriaznivé dôsledky zmeny klímy so zameraním na ochranu pred povodňami Investičná priorita 2.1 Ciel 2.1.1 Zníženie rizika povodní a negatívnych dôsledkov zmeny klímy - Aktivita B,C,F
Opatrenie 3.1	Prioritná os 3 - Podpora riadenia rizík, riadenia mimoriadnych udalostí a odolnosti proti mimoriadnym udalostiam ovplyvneným zmenou klímy Investičná priorita 3.1 Ciel 3.1.1 Zvýšenie úrovne pripravenosti na zvládnutie mimoriadnych udalostí ovplyvnených zmenou klímy - Aktivita A, B

Prioritná oblasť environmentálna PO III	Operačný program EVS
--	-----------------------------



Program hospodárskeho a sociálneho rozvoja mesto Jelšava
Programovacie obdobie 2016 - 2022

Opatrenie PHSR	Opatrenie OP EVS
Opatrenie 3.3, 3.4	3.2 Kvalita života obyvateľov - Investície do zlepšenia malej infraštruktúry a prístupu k miestnym službám ako základnej podmienky hospodárskeho rozvoja • Udržateľné a efektívne hospodárenie s miestnymi prírodnými zdrojmi • Adaptácia na dôsledky klimatickej zmeny rešpektujúca a využívajúca funkcie krajiny a komunity

Operačné programy cieľa Európska územná spolupráca

Opatrenie PHSR mesta Jelšava	Operačný program
Opatrenie 2.8	SK HU 2014 – 2020

5 REALIZAČNÁ ČASŤ PROGRAMU HOSPODÁRSKEHO A SOCIÁLNEHO ROZVOJA MESTA JELŠAVA 2016 – 2022

5.1 MERATEĽNÉ INDIKÁTORY

Monitorovanie Programu hospodárskeho a sociálneho rozvoja mesta Jelšava sa vykonáva na základe súboru indikátorov priradených k jednotlivým cieľom a opatreniam (ktoré môžu byť priebežne konkretizované). Indikátory podporujú oprávnenosť verejných výdavkov na jednotlivé opatrenia a zároveň preukazujú ekonomickú účinnosť realizovaných verejných výdavkov. Indikátory budú zároveň základným faktorom pri tvorbe kritérií na čerpanie finančnej podpory.

Prioritná oblasť ekonomická PO I Všeobecný cieľ PO I / I Zlepšenie kvality a modernizácia infraštruktúry v meste Jelšava					
---	--	--	--	--	--

Špecifický cieľ PO I/1 Skvalitnenie a zlepšenie stavu technickej infraštruktúry mesta ako nevyhnutnej podmienky pre jeho ďalší rozvoj		Merateľné indikátory	Typ	Merná jednotka	Hodnota v tis. EUR	Predpokl. návratnosť
Projekty						
Opatrenie 1.1 Budovanie a modernizácia technickej infraštruktúry	Mesto Jelšava					
	Oprava a údržba miestnych komunikácií a chodníkov	Dĺžka rekonštruovaných a novovybudovaných ciest a chodníkov	výstup	km	300	-
		Počet podporených projektov, prostredníctvom ktorých boli vytvorené podmienky na poskytovanie nových služieb verejnej infraštruktúry	dopad	počet		
		Počet užívateľov podporených projektov	výsledok	počet		

Špecifický cieľ PO I/2 Skvalitnenie miestnej infraštruktúry a vzhľadu mesta Jelšava		Merateľné indikátory	Typ	Merná jednotka	Hodnota v tis. EUR	Predpokl. návratnosť
Projekty						
Opatrenie 1.2 Budovanie a modernizácia lokálnej infraštruktúry	Mesto Jelšava					
	Budovanie bezbariérových prístupov do budov verejných a občianskej obslužnosti	Počet vybudovaných amfiteátrov	výsledku	počet	200	-
		Počet organizovaných kult. Podujatí	výsledku	počet		
		Počet užívateľov podporených projektov	výsledku	počet		
	Outdoorový fitness park v mestskom parku	Počet fitness nástrojov	výsledku	počet	40	-
		Celková plocha fitness parku	výsledku	m²		
		Počet užívateľov podporených projektov	výsledku	počet		
	Revitalizácia detských ihrísk v meste	Počet revitalizovaných ihrísk	výsledku	počet	16	-
		Počet organizovaných športových podujatí	výsledku	počet		
		Počet užívateľov podporených projektov	výsledku	počet		
	Rekonštrukcia existujúcich športovísk Rekonštrukcia mestského futbalového štadióna	Počet revitalizovaných ihrísk	výsledku	počet	40	-
		Počet organizovaných športových podujatí	výsledku	počet		
		Počet užívateľov podporených projektov	výsledku	počet		
Špecifický cieľ PO I/2 Skvalitnenie miestnej infraštruktúry a vzhľadu mesta		Merateľné indikátory	Typ	Merná jednotka	Hodnota v tis.EUR	Predpokl. návratnosť
Projekty						
Opatrenie 1.3 Obnova rekonštrukcia vzhľadu mesta	Mesto Jelšava					
	Rekonštrukcia ZŠ	Počet podporených projektov, prostredníctvom ktorých boli vytvorené podmienky na poskytovanie nových služieb verejnej infraštruktúry	dopadu	počet	200	do 20 rokov
		Počet zrekonštruovaných miestností	dopadu	počet		
		Počet vytvorených pracovných miest	výsledok	počet		
		Celková zateplená plocha	výsledok	m²		
	Rekonštrukcia MŠ	Počet podporených projektov, prostredníctvom ktorých boli vytvorené	dopadu	počet	200	do 20 rokov

**Program hospodárskeho a sociálneho rozvoja mesto Jelšava
Programovacie obdobie 2016 - 2022**

		podmienky na poskytovanie nových služieb verejnej infraštruktúry				
		Počet zrekonštruovaných miestností	dopadu	počet		
		Počet vytvorených pracovných miest	výsledok	počet		
		Celková zateplená plocha	výsledok	m ²		
	Rekonštrukcia Klubu dôchodcov	Počet podporených projektov, prostredníctvom ktorých boli vytvorené podmienky na poskytovanie nových služieb verejnej infraštruktúry	dopadu	počet	200	do 20 rokov
		Počet zrekonštruovaných miestností	dopadu	počet		
		Počet vytvorených pracovných miest	výsledok	počet		
		Celková zateplená plocha	výsledok	m ²		
	Rekonštrukcia MsDK	Počet podporených projektov, prostredníctvom ktorých boli vytvorené podmienky na poskytovanie nových služieb verejnej infraštruktúry	dopadu	počet	700	do 20 rokov
		Počet zrekonštruovaných miestností	dopadu	počet		
		Počet vytvorených pracovných miest	výsledok	počet		
		Celková zateplená plocha	výsledok	m ²		
	Rekonštrukcia budovy evanjelickej školy – vybudovanie denného stacionára	Počet podporených projektov, prostredníctvom ktorých boli vytvorené podmienky na poskytovanie nových služieb verejnej infraštruktúry	dopadu	počet	40	do 20 rokov
		Počet zrekonštruovaných miestností	dopadu	počet		
		Počet vytvorených pracovných miest	výsledok	počet		
		Celková zateplená plocha	výsledok	m ²		
	Rekonštrukcia a modernizácia zariadenia opatrovateľskej služby Jelšava	Počet podporených projektov, prostredníctvom ktorých boli vytvorené podmienky na poskytovanie nových služieb verejnej infraštruktúry	dopadu	počet	40	do 20 rokov
		Počet zrekonštruovaných miestností	dopadu	počet		
		Počet vytvorených pracovných miest	výsledok	počet		
		Celková zateplená plocha	výsledok	m ²		
	Rekonštrukcia Miestnej knižnice	Počet podporených projektov, prostredníctvom ktorých boli vytvorené podmienky na poskytovanie nových služieb verejnej infraštruktúry	dopadu	počet	150	nepriama
		Počet zrekonštruovaných miestností	dopadu	počet		
		Počet vytvorených pracovných miest	výsledok	počet		
		Celková zateplená plocha	výsledok	m ²		
	Budovanie drobných stavieb (zastávky, lavičky, ploty ...)	Počet podporených projektov, prostredníctvom ktorých boli vytvorené podmienky na poskytovanie nových služieb verejnej infraštruktúry	dopadu	počet	200	nepriama
		Počet užívateľov podporených projektov	výsledku	počet		
		Počet drobných stavieb	výsledku	počet		
	Rekonštrukcia bývalých kasární Príprava zeleného a hnedého priemyselného parku pre investora	Počet podporených projektov, prostredníctvom ktorých boli vytvorené podmienky na poskytovanie nových služieb verejnej infraštruktúry	dopadu	počet	500	do 10 rokov
		Plocha upravených verejných plôch	výsledok	m ²		
	Rekonštrukcia bývalých kasární Vybudovanie športovísk	Počet podporených projektov, prostredníctvom ktorých boli vytvorené podmienky na poskytovanie nových služieb verejnej infraštruktúry	dopadu	počet	300	-
		Plocha upravených verejných plôch	dopadu	počet		
		Počet užívateľov podporených projektov	výsledku	počet		
	Rekonštrukcia Armádneho domu Zriadenie Centra voľného času	Počet podporených projektov, prostredníctvom ktorých boli vytvorené podmienky na poskytovanie nových služieb verejnej infraštruktúry	dopadu	počet	400	do 20 rokov
		Počet zrekonštruovaných miestností	dopadu	počet		
		Počet vytvorených pracovných miest	výsledok	počet		
		Celková zateplená plocha	výsledok	m ²		
	Revitalizácia verejných priestranstiev	Počet vysadených krov a drevín	výsledok	počet	200	nepriama
		Plocha upravených verejných plôch	výsledok	m ²		
	Rekonštrukcia bývalých kasární	Počet podporených projektov, prostredníctvom ktorých boli vytvorené	dopadu	počet	2000	nepriama



**Program hospodárskeho a sociálneho rozvoja mesto Jelšava
Programovacie obdobie 2016 - 2022**

	Zriadenie Domu sociálnych služieb Zriadenie Krízového centra	podmienky na poskytovanie nových služieb verejnej infraštruktúry				
		Počet zrekonštruovaných miestností	dopadu	počet		
		Počet vytvorených pracovných miest	výsledok	počet		
		Celková zateplená plocha	výsledok	m²		
Špecifický cieľ PO I/3 Modernizácia informačnej a komunikačnej infraštruktúry v meste Jelšava		Merateľné indikátory	Typ	Merná jednotka	Hodnota v tis. EUR	Predpokladaná návratnosť
Projekty						
Opatrenie 1.4 Rozvoj informačných a komunikačných technológií	Mesto Jelšava					
	Sprístupenie širokej ponuky TV programov	Pokrytie územia	dopad	%	200	-
	Zavádzanie širokopásmového internetu, verejný internet	Počet užívateľov podporených projektov	výsledok	počet	200	
	Rekonštrukcia verejného osvetlenia a rozhlasu	Počet inštalovaných svietidiel	výstup	počet	300	-
		Zvýšenie pokrytia územia verejným osvetlením	výsledok	%		
		Počet podporených projektov, prostredníctvom ktorých boli vytvorené podmienky na poskytovanie nových služieb verejnej infraštruktúry	dopad	počet		
	Zavádzanie moderných technológií do komunikácie samospráva – občan	on-line dostupnosť základných verejných služieb	dopad	%	200	nepriama
		Počet potrebných dokumentov pri vybavení agendy spojenej s vybranou životnou udalosťou	výsledok	počet		
		% obyvateľov, ktorí využili internet v priebehu posledných 3 mesiacov na interakciu s verejnými inštitúciami	dopad	%		
		% podnikov, ktoré využili internet v priebehu posledných 3 mesiacov na interakciu s verejnými inštitúciami	dopad	%		
		Podiel transakčných typov služieb na celkovom počte základných verejných e-služieb	dopad	%		
	Prioritná oblasť ekonomická PO I Všeobecný cieľ PO I/ II					
Špecifický cieľ PO I/II 1 Zvýšenie pripravenosti obyvateľov pre samozamestnanie a trh práce Špecifický cieľ PO I/II 2 Skvalitňovanie podmienok pre rozvoj malého a stredného podnikania		Merateľné indikátory	Typ	Merná jednotka	Hodnota v tis. EUR	Predpokladaná návratnosť
Projekty						
Opatrenie 1.6 Realizácia vzdelávacích programov zameraných na potreby trhu práce Opatrenie 1.7 Realizácia oparení miestnej samosprávy na podporu podnikania Opatrenie 1.8 Podpora mikro- a malého podnikania	Mesto Jelšava					
	Pracovné a sociálne inkubátory	Počet užívateľov podporených projektov	výsledku	počet	300	nepriama
		Počet podporených projektov	výstupu	počet		
		Zníženie nezamestnanosti	dopad	%		
	Využitie aktívnych opatrení trhu práce na zamestnanie nízko kvalifikovanej pracovnej sily	Počet užívateľov podporených projektov	výsledku	počet	700	nepriama
		Počet podporených projektov	výstupu	počet		
		Zníženie nezamestnanosti	dopad	%		
	Prezentácia a propagácia miestnych podnikateľov, produktov a služieb	Počet užívateľov podporených projektov	výsledku	počet	100	nepriama
		Počet podporených projektov	výstupu	počet		
		Zníženie nezamestnanosti	dopad	%		
	Ponuka priestorov pre podnikanie	Počet užívateľov podporených projektov	výsledku	počet	100	nepriama
		Počet podporených projektov	výstupu	počet		
		Zníženie nezamestnanosti	dopad	%		
	Podpora ÚPSVaR pri samozamestnaní a tvorbe pracovných miest	Počet užívateľov podporených projektov	výsledku	počet	700	nepriama
		Počet podporených projektov	výstupu	počet		
		Zníženie nezamestnanosti	dopad	%		
	Preferovanie miestnych	Počet užívateľov podporených projektov	výsledku	počet	200	nepriama



**Program hospodárskeho a sociálneho rozvoja mesto Jelšava
Programovacie obdobie 2016 - 2022**

	výrobkov a služieb	Počet podporených projektov	výstupu	počet		
		Zníženie nezamestnanosti	dopad	%		
Špecifický cieľ POI/ II 3 Zvýšenie využitia miery turistického a rekreačného potenciálu regiónu		Merateľné indikátory	Typ	Merná jednotka	Hodnota v tis. EUR	Predpokl. návratnosť
Projekty						
Opatrenie 1.9 Tvorba spoločných produktov CR Opatrenie 1.10 Propagácia mesta Jelšava	Mesto Jelšava					
	Zmapovanie zaujímavostí mesta, prepojenie atraktivít do uceleného produktu, prepojenie a využitie kultúrnych a spoločenských aktivít pre rozvoj CR	Počet nových produktov a máp	výsledok	počet	100	nepriama
		Počet nových návštevníkov mesta	dopad	počet		
	Podpora spolupráce podnikateľov, samosprávy a tretieho sektora pri rozvoji CR	Počet spolupracujúcich subjektov	výsledok	počet	200	nepriama
		Počet nových návštevníkov mesta	dopad	počet		
		Počet užívateľov podporených projektov	výsledok	počet		
	Využívanie moderných informačných technológií pri propagácii	Počet nových návštevníkov mesta	dopad	počet	100	nepriama
		Počet užívateľov podporených projektov	výsledok	počet		
Špecifický cieľ POI/ II 4 Skvalitnenie infraštruktúry a služieb CR		Merateľné indikátory	Typ	Merná jednotka	Hodnota v tis. EUR	Predpokladaná návratnosť
Projekty						
Opatrenie 1.11 Budovanie infraštruktúry CR Opatrenie 1.12 Rozvoj služieb CR	Mesto Jelšava					
	Vybudovanie cyklotrasy s prepojením na hlavné prírodné a kultúrne hodnoty regiónu	Dĺžka vybudovaných cyklotrás	výstup	km	200	-
		Počet užívateľov podporených projektov	výsledok	počet		
		Počet nových návštevníkov obce	výsledok	počet		
		Počet vytvorených pracovných miest	výsledok	počet		
	Zriadenie informačného centra	Počet vytvorených pracovných miest	výsledok	počet	200	do piatich rokov, priama
		Počet užívateľov podporených projektov	výsledok	počet		
		Počet nových návštevníkov MR	dopad	počet		
		Počet podporených projektov, prostredníctvom ktorých boli vytvorené podmienky na poskytovanie nových služieb verejnej infraštruktúry	dopadu	počet		
	Budovanie a modernizácia stravovacích a ubytovacích zariadení	Počet podporených projektov, prostredníctvom ktorých boli vytvorené podmienky na poskytovanie nových služieb	dopadu	počet	500	-
		Počet vytvorených miestností	dopadu	počet		
		Počet návštevníkov zariadení	dopad	počet		
		Celková vytvorená plocha	výsledok	m²		
	Pokračovanie v obnove a vyznačovaní turistickej trasy na Leustachov hrad, vybudovanie rozhľadne, informačných bannerov a propagačných materiálov	Dĺžka turistickej trasy	výstup	km	10	-
		Počet užívateľov podporených projektov	výsledok	počet		
		Počet nových návštevníkov mesta	výsledok	počet		
		Počet bannerov a propagačných materiálov	výsledok	počet		
	Priestorové značenie infraštruktúry CR	Počet informačných tabúl	výsledok	počet	100	-
		Počet užívateľov podporených projektov	výsledok	počet		
		Počet nových návštevníkov mesta	výsledok	počet		
	Obnova tradičných kúpeľov (realizácia vrtu a následné vybudovanie kúpeľného (wellness) centra	Počet užívateľov podporených projektov	výsledku	počet	3 000	do10 rokov
		Počet podporených projektov	výstupu	počet		
		Počet nových návštevníkov mesta	výsledok	počet		
		Zníženie nezamestnanosti	dopad	%		
	Rekonštrukcia a modernizácia mestskej chaty na Hrádku za účelom vybudovania turistického ubytovania pre turistov	Počet podporených projektov, prostredníctvom ktorých boli vytvorené podmienky na poskytovanie nových služieb verejnej infraštruktúry	dopadu	počet	30	nepriama
		Počet zrekonštruovaných miestností	dopadu	počet		
		Počet vytvorených pracovných miest	výsledok	počet		
		Celková zateplená plocha	výsledok	m²		



**Program hospodárskeho a sociálneho rozvoja mesto Jelšava
Programovacie obdobie 2016 - 2022**

		Počet nových návštevníkov mesta	výsledok	počet		
Prioritná oblasť sociálna PO II						
Všeobecný cieľ PO II Zabezpečenie podmienok pre kvalitný život obyvateľov mesta Jelšava						
Špecifický cieľ POII/1 Skvalitnenie a rast vzdelanosti obyvateľov mesta Jelšava		Merateľné indikátory	Typ	Merná jednotka	Hodnota v tis. EUR	Predpokl návratnosť
Projekty						
Opatrenie 2.1. Podpora vzdelanosti	Mesto Jelšava					
	Podpora rôznym formám celoživotného vzdelávania v spolupráci s ÚPSVR a NO	Počet užívateľov podporených projektov	výsledku	počet	100	nepriama
		Počet užívateľov podporených projektov	výsledku	počet		
	Skvalitňovanie výučby na ZŠ	Počet užívateľov podporených projektov	výsledku	počet	300	nepriama
		Počet užívateľov podporených projektov	výsledku	počet		
	Skvalitnenie výchovy v MŠ	Počet užívateľov podporených projektov	výsledku	počet	100	nepriama
		Počet užívateľov podporených projektov	výsledku	počet		
Špecifický cieľ POII/2 Zvýšenie záujmu občanov o vzájomnú spoluprácu a veci verejné, skvalitnenie občianskej spoločnosti		Merateľné indikátory	Typ	Merná jednotka	Hodnota v tis. EUR	Predpokl návratnosť
Projekty						
Opatrenie 2.2 Budovanie občianskej spoločnosti	Mesto Jelšava					
	Podpora verejných spoločenských akcií	Počet nových objektov na organizovanie kultúrnych akcií	výsledok	Dopad	100	nepriama
		Počet nových návštevníkov obce	výsledok	Dopad		
		Počet organizovaných kultúrnych podujatí	výsledok	Dopad		
	Vyhľadávanie, vzdelávanie a podpora činnosti miestnych lídrov	Počet lídrov	výsledok	Dopad	50	nepriama
		Počet podujatí	výsledok	Dopad		
	Inovatívne formy zapájania občanov do rozhodovaní v obciach (obecná televízia)	Počet podujatí	výsledok	Dopad	100	nepriama
	Zatraktívnenie existujúcich aktivít a akcií pre občanov	Počet podujatí	výsledok	Dopad	100	nepriama
Špecifický cieľ POII/3 Skvalitnenie a rozšírenie služieb občanom		Merateľné indikátory	Typ	Merná jednotka	Hodnota v tis. EUR	Predpokl. návratnosť
Projekty						
Opatrenie 2.3 Rozvoj služieb obyvateľstvu	Mesto Jelšava					
	Vypracovanie technickej dokumentácie	Počet vypracovaných technických dokumentácií	výsledok	počet	podľa potreby	-
	Rozvoj zdravotných a sociálnych služieb, služby pre seniorov, ZŤP, občanov v krízových situáciách – centrum krízovej intervencie	Počet podporených projektov, prostredníctvom ktorých boli vytvorené podmienky na poskytovanie nových služieb verejnej infraštruktúry	dopadu	počet	500	nepriama
		Počet užívateľov podporených projektov	výsledku	počet		
		Výmera zrekonštruovaných a novovybudovaných priestorov v m ²	dopadu	m ²		
	Kamerový systém	Počet nainštalovaných kamier	výsledok	počet	50	do troch rokov nepriama
		Zníženie kriminality	dopad	%		
		Pokrytie územia	dopad	%		
	Rómske občianske hliadky	Počet podporených projektov, prostredníctvom ktorých boli vytvorené podmienky na poskytovanie nových služieb	dopadu	počet	400	nepriama
		Počet užívateľov podporených projektov	výsledku	počet		
		Zníženie nezamestnanosti	dopadu	%		
		Zníženie kriminality	dopadu	%		
	Urnový háj	Počet podporených projektov, prostredníctvom ktorých boli vytvorené podmienky na poskytovanie nových služieb verejnej infraštruktúry	dopadu	počet	200	-
		Počet užívateľov podporených projektov	výsledku	počet		



Program hospodárskeho a sociálneho rozvoja mesto Jelšava
Programovacie obdobie 2016 - 2022

		projektov				
		Výmera priestorov v m2	výstup	m²		
		Počet užívateľov podporených projektov	výsledku	počet		
Špecifický cieľ POII/4 Infraštruktúra kultúry, pamiatok a dedičstva		Merateľné indikátory	Typ	Merná jednotka	Hodnota v tis. EUR	Predpokl. návratnosť
Projekty						
Opatrenie 2.4 Obnova a rozvoj kultúry tradícií	Mesto Jelšava					
	Podpora miestnych zvykov, kultúry a tradičných remesiel	Počet nových atraktivít mesta	výsledok	počet	100	-
		Objem získaných prostriedkov	výstup	€		
		Počet nových návštevníkov mesta	výsledok	počet		
	Rekonštruikcia budovy Miestnej knižnice	Počet podporených projektov, prostredníctvom ktorých boli vytvorené podmienky na poskytovanie nových služieb verejnej infraštruktúry	dopadu	počet	150	-
		Počet zrekonštruovaných miestností	dopadu	počet		
		Počet vytvorených pracovných miest	výsledok	počet		
		Celková zateplená plocha	výsledok	m²		
	Kaštieľ Coburgovcov - rekonštrukcia strechy, postupná rekonštrukcia interiéru a exteriéru, statické zabezpečenie budovy, príprava podporných dokumentov	Počet zrekonštruovaných atraktivít mesta Jelšava	výsledok	počet	17 000	nepriama
		Objem získaných prostriedkov	výstup	€		
		Počet nových návštevníkov mesta	výsledok	počet		
		Počet užívateľov podporených projektov	výsledku	počet		
	Rekonštrukcia historickej budovy reduty Skalka	Počet zrekonštruovaných atraktivít mesta Jelšava	výsledok	počet	2 000	-
		Objem získaných prostriedkov	výstup	€		
		Počet nových návštevníkov mesta	výsledok	počet		
		Počet užívateľov podporených projektov	výsledku	počet		
	Rekonštrukcia MsÚ	Počet zrekonštruovaných atraktivít mesta Jelšava	výsledok	počet	1 500	-
		Objem získaných prostriedkov	výstup	€		
		Počet nových návštevníkov mesta	výsledok	počet		
		Počet užívateľov podporených projektov	výsledku	počet		
	Rekonštrukcia Evanjelickej školy	Počet zrekonštruovaných atraktivít mesta Jelšava	výsledok	počet	1 500	-
		Objem získaných prostriedkov	výstup	€		
		Počet nových návštevníkov mesta	výsledok	počet		
		Počet užívateľov podporených projektov	výsledku	počet		
Špecifický cieľ POII/5 Zabezpečenie trvalo udržateľnej kvality života sociálne odkázaných rodín a občanov		Merateľné indikátory	Typ	Merná jednotka	Hodnota v tis. EUR	Predpokl. návratnosť
Projekty						
Opatrenie 2.5 Podpora sociálne odkázaných rodín občanov Opatrenie 2.6 Podpora aktivít v oblasti MRK a iných komunit	Mesto Jelšava					
	Rekonštrukcia nájomných bytov 2. kategórie	Počet podporených projektov, prostredníctvom ktorých boli vytvorené podmienky na poskytovanie nových služieb verejnej infraštruktúry	dopadu	počet	300	nepriama
		Počet zrekonštruovaných miestností	dopadu	počet		
		Počet vytvorených pracovných miest	výsledok	počet		
		Celková zateplená plocha	výsledok	m²		
	Podporné programy samospráv pre občanov v núdzi	Počet podporených projektov, prostredníctvom ktorých boli vytvorené podmienky na poskytovanie nových služieb sociálnej pomoci	dopadu	počet	100	nepriama
		Počet vytvorených pracovných miest	výsledok	počet		
	Podpora tvorby pracovných miest pre sociálne vylúčené skupiny a pre ľudí s nízkym vzdelaním	Počet podporených projektov, prostredníctvom ktorých boli vytvorené podmienky na poskytovanie nových služieb sociálnej pomoci	dopadu	počet	400	nepriama
		Počet vytvorených pracovných miest	výsledok	počet		



**Program hospodárskeho a sociálneho rozvoja mesto Jelšava
Programovacie obdobie 2016 - 2022**

	Výstavba bytov nižšieho štandardu	Počet podporených projektov, prostredníctvom ktorých boli vytvorené podmienky na poskytovanie nových služieb verejnej infraštruktúry	dopadu	počet	500	nepriama
		Počet zrekonštruovaných miestností	dopadu	počet		
		Počet vytvorených pracovných miest	výsledok	počet		
		Celková zateplená plocha	výsledok	m ²		
	Rekonštrukcia bývania	Počet podporených projektov, prostredníctvom ktorých boli vytvorené podmienky na poskytovanie nových služieb verejnej infraštruktúry	dopadu	počet	400	nepriama
		Počet zrekonštruovaných miestností	dopadu	počet		
		Počet vytvorených pracovných miest	výsledok	počet		
		Celková zateplená plocha	výsledok	m ²		
	Poradenské služby – zdravotná osveta,	Počet podporených projektov, prostredníctvom ktorých boli vytvorené podmienky na poskytovanie nových služieb sociálnej pomoci	dopadu	počet	100	nepriama
		Počet vytvorených pracovných miest	výsledok	počet		
	Podpora tvorby pracovných miest TSP	Počet podporených projektov, prostredníctvom ktorých boli vytvorené podmienky na poskytovanie nových služieb sociálnej pomoci	dopadu	počet	200	nepriama
		Počet vytvorených pracovných miest	výsledok	počet		
	Podpora vzdelávania	Počet podporených projektov, prostredníctvom ktorých boli vytvorené podmienky na poskytovanie nových služieb sociálnej pomoci	dopadu	počet	100	nepriama
Špecifický cieľ POII/6 Skvalitnenie vzájomnej spolupráce na miestnej úrovni		Merateľné indikátory	Typ	Merná jednotka	Hodnota v tis. EUR	Predpokl. návratnosť
Projekty						
Opatrenie 2.7 Rozvoj vzájomnej spolupráce inštitúcií mesta Jelšava	Mesto Jelšava					
	Spoločný prístup k plneniu cieľov a opatrení PHSR	Počet užívateľov podporených projektov	výsledku	počet	10	nepriama
		Počet podporených projektov	výstupu	počet		
	Združovanie zdrojov (finančných, materiálnych, ľudských, informačných)	Počet užívateľov podporených projektov	výsledku	počet	10	nepriama
Počet podporených projektov		výstupu	počet			
Špecifický cieľ PO II / 7 Skvalitnenie vzájomnej cezhraničnej spolupráce		Merateľné indikátory	Typ	Merná jednotka	Hodnota v tis. EUR	Predpokl. návratnosť
Opatrenie 2.8. Rozvoj cezhraničnej spolupráce v oblasti rozvoja cestovného ruchu	Tvorba spoločných produktov CR spoločná propagácia a informovanosť	Počet užívateľov podporených projektov	výsledku	počet	20	nepriama
		Počet podporených projektov	výstupu	počet		
Opatrenie 2.9. Podpora rozvoja cezhraničnej spolupráce	Cezhraničná spolupráca podnikateľov Budovanie obchodných vzťahov, predaj miestnych výrobkov Podpora cezhraničnej zamestnanosti	Počet užívateľov podporených projektov	výsledku	počet	10	nepriama
		Počet podporených projektov	výstupu	počet		
Opatrenie 2.10.	Budovanie kultúrnych a	Počet užívateľov podporených	výsledku	počet	20	nepriama

Rozvoj spoločenskej a kultúrnej cezhraničnej spolupráce	spoločenských kontaktov	projektov				
	Realizácia spoločných kultúrnych, spoločenských a ďalších aktivít a akcií	Počet podporených projektov	výstupu	počet		

Prioritná oblasť Environmentálna PO III

Všeobecný cieľ PO III Zlepšenie stavu vidieckej krajiny a ochrana životného prostredia v meste Jelšava

Prioritná oblasť Environmentálna PO III						
Všeobecný cieľ PO III Zlepšenie stavu vidieckej krajiny a ochrana životného prostredia v meste Jelšava						
Špecifický cieľ PO III / 1						
Budovanie a modernizácia environmentálnej infraštruktúry		Merateľné indikátory	Typ	Merná jednotka	Hodnota v tis. EUR	Predpokl návratnosť
Projekty						
Opatrenie 3.1 Budovanie a modernizácia infraštruktúry vodného hospodárstva	Mesto Jelšava					
	Rekonštrukcia a rozšírenie kanalizačnej siete	Dĺžka novovybudovanej splaškovej kanalizácie	výsledok	km	800	do 40 rokov
	Rekonštrukcia ČOV	Počet užívateľov podporených projektov	výsledok	počet	1000	do 40 rokov
	Protipovodňové opatrenia	Dĺžka upravených koryt	výsledok	km	500	podľa hodnoty ochráneného majetku
		Počet vytvorených poldrov	výsledok	počet		
		Počet vytvorených protizáplavových hrádzi	výsledok	počet		
	Rekonštrukcia vodovodnej siete	Percento obyvateľov zásobovaných vodou z verejných vodovodov	kontextový	kontextový	5 000	do 20 rokov
		Dĺžka vybudovanej vodovodnej siete	výsledok	výsledok		
		Počet užívateľov podporených projektov	výsledok	výsledok		
Špecifický cieľ PO III / 1						
Budovanie a modernizácia environmentálnej infraštruktúry		Merateľné indikátory	Typ	Merná jednotka	Hodnota v tis. EUR	Predpokl. návratnosť
Projekty						
Opatrenie 3.2 Odstraňovanie ekologických záťaží a nakladanie s odpadmi	Mesto Jelšava					
	Odstraňovanie environmentálnych záťaží – budovy obsahujúce azbest	Objem odstráneného odpadu v tonách	dopad	tony	1000	nepriama
	Zberný dvor	Objem odstráneného odpadu v tonách	dopad	tony	800	nepriama
		Počet vybudovaných zberných dvorov	dopad	počet		
	Obstaranie mechanizácie pre zberný dvor	Počet	výsledok	počet	70	nepriama
	Vybudovanie kompostárne Obstaranie mechanizácie pre obecné kompostovisko	Objem uskladneného odpadu v tonách,	výsledok	tony	100	nepriama
		Počet vybudovaných kompostovísk	výsledok	počet		
		Počet	výsledok	počet		
	Odstránenie vytvorenej magnezitovej krusty v lokalite Hradovisko	Plocha zrekonštruovaných priestranstiev	výsledok	m²	400	nepriama
Sanácia skládok čiernych skládok	Množstvo sanovaného odpadu	Výsledok	tony	200	nepriama	
	Počet sanovaných skládok	Výsledok	počet			
Špecifický cieľ PO III / 1						
Budovanie a modernizácia environmentálnej infraštruktúry		Merateľné indikátory	Typ	Merná jednotka	Hodnota v tis. EUR	Predpokl. návratnosť
Projekty						
Opatrenie 3.3 Rozvoj a modernizácia	Mesto Jelšava					
	Znižovanie energetickej náročnosti budov	Podľa opatrenia č.1.2,1.3	Uvedená PO I,	Uvedená PO I,	Uvedená PO I,	nepriama

energetického hospodárenia			opatrenie 1.2,1.3	opatrenie 1.2,1.3	opatrenie 1.3	
	Rozvoj systémov centrálneho zásobovania teplom	Dĺžka rekonštruovaného alebo novovybudovaného centra zásobovania teplom	dopad	m	300	do 40 rokov
		Počet užívateľov podporených projektov	výsledok	počet		
		Počet podporených projektov, prostredníctvom ktorých boli vytvorené podmienky na poskytovanie nových služieb	dopadu	počet		
	Rozvoj systémov moderných zásobovania teplom	Dĺžka rekonštruovaného alebo novovybudovaného centra zásobovania teplom	dopad	m	300	do 40 rokov
		Počet užívateľov podporených projektov	výsledok	počet		
		Počet podporených projektov, prostredníctvom ktorých boli vytvorené podmienky na poskytovanie nových služieb verejnej infraštruktúry	dopadu	počet		
Špecifický cieľ PO III / 1 Budovanie a modernizácia environmentálnej infraštruktúry		Merateľné indikátory	Typ	Merná jednotka	Hodnota v tis.EUR	Predpokl. návratnosť
Projekty						
Opatrenie 3.4 Obnova krajiny	Mesto Jelšava					
	Izolačná zelená zóna (bariéra)	Plocha zrekonštruovanej plochy	výstup	m²	400	nepriama
		Počet zariadení	výsledok	počet		
		Počet vysadených krov a drevín	výsledok	počet		
	Odkalisko – revitalizácia - SMZ	Plocha rekultivovaného odkaliska	výsledok	m2	500	nepriama
	Revitalizácia vodných tokov, rybníkov , studní a ich okolia + podpora podn. sektora v oblasti rybného hospodárstva vybudovanie oddychovej zóny, predaj miestnych výrobkov agropodnikanie	Počet podporených projektov	výsledok	počet		nepriama
		Počet užívateľov podporených projektov	výsledok	počet	100	nepriama
	Výsadba melioračných a spevňujúcich drevín popri cestách a vodných tokoch (líniové výsadby)	Plocha vysadenej melioračnej zelene	výstup	m2	50	nepriama
		Počet vysadených krov, drevín	výsledok	počet		
		Počet užívateľov podporeného projektu	výsledok	počet		
	Realizácia, výsadba estetickej zelene a kvetinovej výzdoby na verejných priestranstvách mesta	Plocha estetickej zelene	výstup	m2	100	nepriama
		Počet vysadených krov, kvetín	výsledok	počet		
		Počet užívateľov podporeného projektu	výsledok	počet		
	Výsadba vhodných drevín v lokalite Hradovisko	Plocha estetickej zelene	výstup	m2	15	nepriama
		Počet vysadených krov, kvetín	výsledok	Počet		
		Počet užívateľov podporeného projektu	výsledok	Počet		

5.2 ZABEZPEČENIE PHSR

Po schválení PHSR nastáva vlastná realizácia PHSR, jeho opatrení a úloh. Uskutočnenie aktivít uvedených v PHSR predpokladá určité finančné a administratívne zabezpečenie.

5.2.1 FINANČNÉ ZABEZPEČENIE PHSR

Finančné vyčíslenie jednotlivých aktivít sa v PHSR uvádza pri väčšine opatrení a aktivít, potrebných na naplnenie cieľov programu. Tie sú stanovené odhadom, konečné rozpočty budú súčasťou vykonávacích plánov. Pri schvaľovaní financovania jednotlivých úloh, vyplývajúcich z aktivít, sa bude prihliadať na ich dôležitosť a dopad na hospodársky a sociálny rozvoj mesta. Viaceré úlohy sa môžu realizovať v rámci bežnej prevádzky samosprávy, mnohé však vyžadujú náročnejšie finančné a personálne zdroje a spoluprácu s inými subjektmi.

Potenciálne zdroje na realizáciu opatrení a úloh PHSR sú:

- vlastné zdroje – rozpočet mesta,
- bankové úvery,
- štátne dotácie z účelových fondov,
- dotácie z výťažku lotérií,
- financie z Národných projektov (MPSVR, úrady práce sociálnych vecí a rodiny),
- štrukturálne a fondy,
- nadácie, neinvestičné fondy,
- účelové fondy zahraničných zastupiteľstiev v SR (holandské, americké, kanadské,...),
- Svetová banka,
- sponzoring podnikateľov, firiem, bankového sektora, súkromných osôb,
- združovanie prostriedkov verejnej a neverejnej sféry, atď.,

Štruktúra uvedených zdrojov bude závisieť na aktuálnej finančnej situácii mesta ako aj na spoločensko-ekonomických podmienkach.

5.2.2 ADMINISTRATÍVNE ZABEZPEČENIE PHSR

Nevyhnutnou podmienkou plnenia programu je administratívne zabezpečenie jeho realizácie. Realizácia vyžaduje pravidelnú systematickú prácu skupín odborníkov a pracovníkov samosprávy. Na tento účel sa doporučuje zriadiť nasledovné orgány s prepojením na vlastné ľudské zdroje:

1. Výbor pre PHSR

Poradný orgán zložený z primátora a poslancov mestského zastupiteľstva. Úlohou výboru bude v intervale minimálne dva krát do roka posúdiť Správu o realizácii PHSR a stav finančného čerpania prostriedkov, dopadovú analýzu PHSR, plán na ďalšie obdobie a navrhovať stratégiu rozvoja a doplnenie úloh a opatrení, ktoré neboli uvedené v PHSR.

2. Komisia strategického rozvoja

Výkonný útvar, zabezpečujúci plánovanie a realizáciu úloh PHSR. Úlohou útvaru bude: vypracovávať projekty, koordinovať projekty, monitorovať realizáciu projektov, vypracovávať dopadové analýzy projektov, spolupracovať s inými partnermi doma a v zahraničí na realizácii projektov, vyhľadávať potenciálne zdroje a partnerstvá na realizáciu úloh PHSR, dohliadať nad ekonomickým čerpaním projektových prostriedkov, zbierať podklady o projektoch v rámci PHSR realizovaných inými subjektami, viesť aktuálnu analýzu demografie a štruktúry ekonomických charakteristík obce, sledovať podnikateľskú klímu a vzájomný vzťah odvetví v meste, poskytovať asistenciu podnikom vytváraním všestranných komunikačných kanálov, atď.

3. Koordinátor pre stratégiu

Bude mať za úlohu: fungovať ako výkonný tajomník, koordinovať realizáciu PHSR, predkladať správy, podieľať sa na určovaní priorít realizácie PHSR, koordinovať stretnutia, podnety, požiadavky predstaviteľov rozhodujúcich odvetví na území mesta, zaznamenávať dôležité trendy v hospodárstve majúce dopad na vývoj mesta, podieľať sa na budovaní verejno-súkromných partnerstiev, zúčastňovať sa na dôležitých domácich a zahraničných stretnutiach, konferenciách, zameraných na rozvoj mesta.

4. Vlastní zamestnanci

Do realizácie PHSR budú zapojení aj ostatní zamestnanci



5.2.3 MONITOROVANIE A VYHODNOCOVANIE PHSR

Monitorovanie PHSR budú uskutočňovať:

- Výbor pre PHSR,
- Komisia strategického rozvoja,
- Koordinátor pre stratégiu,
- Mestské zastupiteľstvo

SPÔSOB MONITOROVANIA PHSR

Monitorovanie plnenia PHSR bude vykonávať Komisia strategického rozvoja. Koordinátorovi pre stratégiu pracovníci Útvoru budú pravidelne predkladať správy o postupe realizácie a príprave projektov, o vlastnej činnosti a o iných aktivitách súvisiace s plnením PHSR. Koordinátor pre stratégiu bude predkladať na zasadnutia Výboru Správy o realizácii PHSR, pre posúdenie súladu aktivít s Programom hospodárskeho a sociálneho rozvoja. Výbor vydá k realizácii stanovisko, ktoré sa predloží poslancom na Mestské zastupiteľstvo pri schvaľovaní ročných rozpočtov.

Počas roka sa môže každý poslanec mestského zastupiteľstva oboznámiť s priebehom plnenia PHSR na Útvare strategického rozvoja alebo u Koordinátora pre stratégiu.

5.2.4 VYHODNOCOVANIE A SPÔSOB MODIFIKOVANIA PHSR

Hlavným hodnotiacim dokumentom PHSR bude *Správa o realizácii PHSR*, ktorú vypracuje Mestský úrad.

Spôsob modifikovania PHSR

Predkladať návrhy na modifikovanie PHSR bude v právomoci Výboru pre PHSR. Koordinátor pre stratégiu môže tiež predkladať Výboru návrhy na doplnenie PHSR. Občania a inštitúcie môžu tiež v písomnej forme predložiť Útvoru návrh na modifikovanie PHSR.

Na zasadnutia Výboru v termíne schvaľovania mestského rozpočtu predloží Koordinátor Dopadovú analýzu plnenia PHSR.

Doplnenie PHSR sa uskutoční formou vypracovania Návrhu na doplnenie PHSR, ktorý bude obsahovať konkrétne nové špecifické ciele, opatrenia, aktivity a úlohy. Návrh sa predloží na schválenie mestskému zastupiteľstvu. Ak doplnenie PHSR bude spojené s možnosťou získať finančné prostriedky, alebo bude vyvolané inou nevyhnutnou potrebou, môže sa kvôli tomu tiež iniciovať mimoriadne zasadnutie Výboru alebo Mestského zastupiteľstva.

6 FINANČNÁ ČASŤ PROGRAMU HOSPODÁRSKEHO A SOCIÁLNEHO ROZVOJA MESTA JELŠAVA 2016 - 2022

6.1 FINANČNÝ PLÁN PROGRAMU

Jednou z kľúčových otázok pre realizáciu programu rozvoja je schopnosť mesta Jelšava v priebehu jeho realizácie zaistiť zdroje potrebné na jeho financovanie. Tieto zdroje vznikajú vo viacerých sférach – v súkromnom sektore, verejnej správe, ide tiež o zdroje zahraničné, najmä o prostriedky Európskej únie. Dôležitým zdrojom budú, po dokončení reformy verejnej správy a uskutočnení daňovej reformy, vlastné prostriedky. V dôsledku neexistencie nevyhnutných podkladových údajov pre stanovenie finančného rámca, v ktorom by sa mal program rozvoja v strednodobom horizonte pohybovať, **je výška prostriedkov potrebná na realizáciu jednotlivých opatrení a aktivít stanovená len orientačne**. Táto časť sa bude konkretizovať v závislosti od reálneho čerpania finančných príspevkov zo štrukturálnych fondov, možností mestského rozpočtu atď..

Vychádzajúc z vyššie zadefinovaných cieľov, priorít a opatrení a na základe auditu pripravovaných projektových zámerov v rámci samosprávy, podnikateľskej sféry či neziskových a iných organizácií bol vypracovaný plán realizácie programu. Definuje, z akých prostriedkov by sa mali tieto zábery realizovať, kto by mal byť žiadateľom, určuje predpokladané časové rámce v **tis. €**.

Prioritná oblasť ekonomická PO /I

Predpokladaná štruktúra finančných zdrojov (tis. €)									
Ciele	Oprávnené náklady spolu	Verejné zdroje						Súkromné zdroje	EIB
		Verejné zdroje spolu	Fond EÚ	Národné verejné zdroje					
				Národné verejné zdroje spolu	Štátny rozpočet	Regionálne zdroje	Miestne zdroje		
	A=B+H+CH	B=C+D	C	D=E+F+G	E	F	G	H	CH
Všeobecný cieľ PO I / I Zlepšenie kvality a modernizácia infraštruktúry v meste Jelšava									
Špecifický cieľ PO I / 1									
Skvalitnenie a zlepšenie stavu technickej infraštruktúry obcí ako nevyhnutnej podmienky pre ich ďalší rozvoj									
Opatrenie 1.1.	Budovanie a modernizácia technickej infraštruktúry								
	300	285	285	0	0	0	15	0	0
Opatrenie 1.2.	Budovanie a modernizácia lokálnej infraštruktúry								
	200	200	190	10	0	0	10	0	0
	40	40	38	2	0	0	2	0	0
	16	16	15	1	0	0	1	0	0
	40	40	30	10	10	0	0	0	0
Opatrenie 1.3.	Obnova a rekonštrukcia vzhľadu mesta Jelšava								
	200	200	100	100	100	0	0	0	0
	2000	2000	500	1500	500	500	0	500	0
	500	400	0	400	300	100	0	100	0
	300	300	100	200	50	100	50	0	0
	400	400	0	400	200	200	0	0	0
	200	200	190	10	0	0	10	0	0
	200	200	190	10	0	0	10	0	0
	200	200	50	150	50	50	50	0	0
	700	700	665	35	0	0	35	0	0
	40	40	0	40	30	0	10	0	0
	40	40	0	40	30	0	10	0	0
	200	200	190	10	0	0	10	0	0
	150	150	142	8	0	0	8	0	0
Špecifický cieľ PO I / 3									
Modernizácia informačnej a komunikačnej infraštruktúry v meste									
Opatrenie 1.4.	Rozvoj informačných a komunikačných technológií								
	200	200	190	10	0	0	10	0	0
	200	200	190	10	0	0	10	0	0
	300	300	285	15	0	0	15	0	0
Opatrenie 1.5.	Modernizácia webových stránok obcí								
	200	200	0	200	100	100	0	0	0



Program hospodárskeho a sociálneho rozvoja mesto Jelšava
Programovacie obdobie 2016 – 2022

Všeobecný cieľ PO I / II									
<i>Zlepšenie podmienok pre rozvoj podnikania a cestovného ruchu na území mesta Jelšava</i>									
Špecifický cieľ PO I / II 1									
<i>Zvýšenie pripravenosti obyvateľov pre samozamestnanie a trh práce</i>									
Opatrenie 1.6.	Realizácia vzdelávacích programov zameraných na potreby trhu práce								
	300	300	150	150	150	0	0	0	0
	700	700	350	350	350	0	0	0	0
Špecifický cieľ PO I / II 2									
<i>Skvalitňovanie podmienok pre rozvoj malého a stredného podnikania</i>									
Opatrenie 1.7.	Realizácia opatrení miestnych samospráv na podporu podnikania								
	100	10	0	10	0	5	5	90	0
	100	100	96	5	0	0	5	0	0
Opatrenie 1.8.	Podpora mikro- a malého podnikania								
	700	700	350	350	350	0	0	0	0
	200	10	0	5	0	5	0	190	0
Špecifický cieľ PO I / II 3									
<i>Zvýšenie využitia miery turistického a rekreačného potenciálu mesta Jelšava</i>									
Opatrenie 1.9.	Tvorba spoločných produktov cestovného ruchu								
	100	80	20	80	20	20	20	20	0
	200	100	50	50	30	10	10	100	0
Opatrenie 1.10.	Propagácia mesta Jelšava								
	100	100	40	60	20	20	20	0	0
Špecifický cieľ POI / II 4									
<i>Skvalitnenie infraštruktúry a služieb cestovného ruchu</i>									
Opatrenie 1.11	Budovanie infraštruktúry cestovného ruchu								
	100	100	40	60	20	20	20		
	200	200	100	100	100	0	0	0	0
	10	10	2	6	2	2	2	2	0
		3000	2500	2500	0	0	0	500	0
Opatrenie 1.12	Rozvoj služieb cestovného ruchu								
	500	500	370	120	100	10	10	10	0
	30	30	5	25	10	5	5	5	0
	200	200	200	100	100	100	0	0	0

Zdroje financovania PO / I

- Integrovaný regionálny operačný program
- Prioritná os č. 1: Bezpečná a ekologická doprava v regiónoch
- INVESTIČNÁ PRIORITA 1.1: Posilnenie regionálnej mobility prostredníctvom prepojenia sekundárnych a terciárnych uzlov s infraštruktúrou TEN-T
- INVESTIČNÁ PRIORITA 1.2: Rozvoj ekologicky priaznivých a nízkoúhlíkových dopravných systémov
- Prioritná os č.3: Konkurencieschopné a atraktívne regióny pre podnikanie a zamestnanosť
- INVESTIČNÁ PRIORITA 3.1: Podpora fyzickej, ekonomickej a sociálnej regenerácie zanedbaných mestských a vidieckych komunít a území
- Prioritná os č.3: Konkurencieschopné a atraktívne regióny pre podnikanie a zamestnanosť
- INVESTIČNÁ PRIORITA 3.2: Ochrana, propagácia a rozvoj kultúrneho a prírodného dedičstva
- Program rozvoja vidieka
- Projektové opatrenia (realizácia bude zabezpečovaná cez individuálne projekty žiadateľov):
- Investície do hmotného majetku (čl. 18)
- Obnova poľnohospodárskeho potenciálu – prevencia (čl. 19)
- Podpora mladých farmárov, malých fariem a podnikania (čl. 20)
- Základné služby a obnova dedín vo vidieckych oblastiach (čl. 21)
- Prevencia a odstraňovanie škôd v lesoch (čl. 25)
- Investície do nových lesných technológií (čl. 27)
- Spolupráca (čl. 36)
- LEADER (čl. 42-45)
- Dotácie Ministerstva dopravy, výstavby a regionálneho rozvoja SR
- Dotácie Ministerstva školstva, vedy, výskumu a športu SR
- Dotácie Ministerstva práce, sociálnych vecí a rodiny SR
- Program celoživotného vzdelávania s dôrazom na možnosti pre mestá a obce
- Švajčiarsky finančný mechanizmus



**Program hospodárskeho a sociálneho rozvoja mesto Jelšava
Programovacie obdobie 2016 – 2022**

- Erasmus plus
- Nórsky finančný mechanizmus
- OP Stredná Európa

Prioritná oblasť Sociálna PO / II

Predpokladaná štruktúra finančných zdrojov (tis. €)									
Ciele	Oprávnené náklady spolu	Verejné zdroje						Súkromné zdroje	EIB
		Verejné zdroje spolu	Fond EÚ	Národné verejné zdroje					
				Národné verejné zdroje spolu	Štátny rozpočet	Regionálne zdroje	Miestne zdroje		
A=B+H+CH	B=C+D	C	D=E+F+G	E	F	G	H	CH	
Všeobecný cieľ PO II Zabezpečenie podmienok pre kvalitný život obyvateľov mesta									
Špecifický cieľ PO II/1 Skvalitnenie a rast vzdelanosti obyvateľov									
Opatrenie 2.1	Opatrenie 2.1.Podpora vzdelanosti								
	100	100	50	50	50	0	0	0	0
	300	300	200	100	100	0	0	0	0
	100	100	50	50	50	0	0	0	0
Špecifický cieľ PO II/2 Zvýšenie záujmu občanov o vzájomnú spoluprácu a veci verejné, skvalitnenie občianskej spoločnosti									
Opatrenie 2.2	Budovanie občianskej spoločnosti								
	100	100	50	50	50	0	0	0	0
	50	50	48	2	0	0	2	0	0
	100	100	95	5	0	0	5	0	0
	100	100	95	5	0	0	5	0	0
Špecifický cieľ POII/3 Skvalitnenie a rozšírenie služieb občanom									
Opatrenie 2.3	Rozvoj služieb obyvateľstvu								
	500	500	400	100	100	0	0	0	0
	50	50	0	48	0	0	2	0	0
	400	400	380	20	0	0	20	0	0
	200	200	100	100	100	0	0	0	0
Špecifický cieľ PO II/4 Zachovávanie a rozvoj kultúrneho dedičstva									
Opatrenie 2.4	100	100	50	50	50	0	0	0	0
	150	150	142	8	0	0	8	0	0
	17000	17000	16150	850	0	0	850	0	0
	17000	17000	16150	850	0	0	850	0	0
	1500	1500	1000	500	500	0	0	0	0
	1500	1500	1000	500	500	0	0	0	0
Špecifický cieľ PO II/ 5 Zabezpečenie trvalo udržateľnej kvality života sociálne odkázaných rodín a občanov									
Opatrenie 2.5	Podpora sociálne odkázaných rodín a občanov								
	300	300	200	100	100	0	0	0	0
	100	100	50	50	50	0	0	0	0
	400	400	200	200	200	0	0	0	0
Opatrenie 2.6.	Podpora aktivít v oblasti Marginalizovaných rómskych a iných komunít								
	500	500	250	250	250	0	0	0	0
	400	400	200	200	200	0	0	0	0
	100	100	50	50	50	0	0	0	0
	200	200	190	10	0	0	10	0	0
	100	100	100	50	50	50	0	0	0
Špecifický cieľ PO II/6 Skvalitnenie vzájomnej spolupráce na miestnej úrovni									
Opatrenie 2.7	Rozvoj vzájomnej spolupráce inštitúcií mesta								
	10	10	0	10	4	2	2	2	0
	10	10	0	10	4	2	2	2	0
Špecifický cieľ PO II/ 7 Skvalitnenie vzájomnej cezhraničnej spolupráce									
Opatrenie 2.8	Rozvoj cezhraničnej spolupráce v oblasti rozvoja cestovného ruchu								
	20	20	10	10	6	1	1	2	0
Opatrenie 2.9	Rozvoj hospodárskej cezhraničnej spolupráce								
	10	10	9	1	0	0	1	0	0
Opatrenie 2.10	Rozvoj spoločenskej a kultúrnej cezhraničnej spolupráce								
	20	15	5	10	7	1	2	5	

Zdroje financovania PO / II

- Integrovaný regionálny operačný program
- Prioritná os č. 2: Lahší prístup k efektívnym a kvalitnejším verejným službám
- INVESTIČNÁ PRIORITA 2.1: Investovanie do sociálnej infraštruktúry, ktoré prispieva k národnému, regionálnemu a miestnemu rozvoju, a prechodu z inštitucionálnych služieb na komunitné
- INVESTIČNÁ PRIORITA 2.2: Investovanie do vzdelávania, zručností a celoživotného vzdelávania prostredníctvom rozvoja infraštruktúry vzdelávania a odbornej prípravy



**Program hospodárskeho a sociálneho rozvoja mesto Jelšava
Programovacie obdobie 2016 – 2022**

- Prioritná os č.3: Konkurencieschopné a atraktívne regióny pre podnikanie a zamestnanosť
- INVESTIČNÁ PRIORITA 3.1: Podpora fyzickej, ekonomickej a sociálnej regenerácie zanedbaných mestských a vidieckych komunít a území
- INVESTIČNÁ PRIORITA 3.2: Ochrana, propagácia a rozvoj kultúrneho a prírodného dedičstva
- Program rozvoja vidieka
- Projektové opatrenia (realizácia bude zabezpečovaná cez individuálne projekty žiadateľov):
- Prenos znalostí a informačné akcie (čl. 15)
- Poradenské služby (čl. 16)
- Investície do hmotného majetku (čl. 18)
- Obnova poľnohospodárskeho potenciálu – prevencia (čl. 19)
- Podpora mladých farmárov, malých fariem a podnikania (čl. 20)
- Základné služby a obnova dedín vo vidieckych oblastiach (čl. 21)
- Investície do nových lesných technológií (čl. 27)
- Spolupráca (čl. 36)
- LEADER (čl. 42-45)
- OP INTEGROVANÁ INFRAŠTRUKTÚRA A OP ĽUDSKÉ ZDROJE
- Európsky sociálny fond 2014 – 2020
- NÓRSKY FINANČNÝ MECHANIZMUS A FINANČNÝ MECHANIZMUS EHP
- Finančné príspevky sa poskytujú v týchto prioritných oblastiach:
- Zachovanie kultúrneho dedičstva.
- PROGRAM EURÓPSKEJ KOMISIE KULTÚRA
- Podpora kultúrnych projektov
- Podpora organizácií pôsobiacej na európskej úrovni v oblasti kultúry
- Podpora na analýzy zhromažďovanie a šírenie informácií na maximalizáciu vplyvu projektov v oblasti kultúrnej spolupráce
- Švajčiarsky finančný mechanizmus
- Fond na podporu umenia
- Dotačné programy Ministerstva kultúry
- Komunitárne programy EÚ / Kreatívna Európa, Európa pre občanov/
- Erasmus plus – mobilita a strategické partnerstvá
- Višegrádsky fond

Prioritná oblasť Environmentálna PO / III

Všeobecný cieľ PO III

Zlepšenie stavu vidieckej krajiny a ochrana životného prostredia v meste Jelšava

Podpora aktivít smerujúcich k účinnej ochrane ovzdušia pred malými a strednými zdrojmi znečistenia nachádzajúcimi sa v katastrálnom území mesta Jelšava

Predpokladaná štruktúra finančných zdrojov (tis. €)									
Ciele	Oprávnené náklady spolu	Verejné zdroje						Súkromné zdroje	EIB
		Verejné zdroje spolu	Fond EÚ	Národné verejné zdroje					
				Národné verejné zdroje spolu	Štátny rozpočet	Regionálne zdroje	Miestne zdroje		
	A=B+H+CH	B=C+D	C	D=E+F+G	E	F	G	H	CH
Špecifický cieľ III / 1 Budovanie a modernizácia environmentálnej infraštruktúry									
Opatrenie 3.1	Budovanie a modernizácia infraštruktúry vodného hospodárstva								
	800	800	760	40	0	0	40	0	0
	1000	1000	950	50	0	0	50	0	0
	5000	5000	4750	250	0	0	250	0	0
	500	500	0	500	475	0	25	0	00
Špecifický cieľ III / 2 Odstraňovanie ekologických záťaží a nakladanie s odpadmi									
Opatrenie 3.2	Budovanie a modernizácia infraštruktúry odpadového hospodárstva								
	1000	1000	950	50	0	0	50	0	0
	400	400	380	20	0	0	0	0	0
	200	200	100	100	100	0	0	0	0



**Program hospodárskeho a sociálneho rozvoja mesto Jelšava
Programovacie obdobie 2016 – 2022**

	100	100	95	5	0	0	5	0	0
	800	800	760	40	0	0	40	0	0
	70	70	66	4	0	0	4	0	0
Špecifický cieľ III / 3 Rozvoj a modernizácia energetického hospodárenia									
Opatrenie 3.3	Budovanie a modernizácia infraštruktúry energetického prostredia								
	300	300	285	15	0	0	15	0	0
	300	300	285	15	0	0	15	0	0
Špecifický cieľ III / 4 Obnova krajiny									
Opatrenie 3.4.	Revitalizácia okolia mesta								
	400	400	300	100	100	0	0	0	0
	500	500	475	25	0	0	25	0	0
	100	50	10	40	30	10	0	50	0
	100	100	50	50	50	0	0	0	0
	15	10	10	5	5	0	0	0	0
	50	50	20	30	30	0	0	0	0

Zdroje financovania OP / III

OP Kvalita životného prostredia

- **PRIORITNÁ OS 1: UDRŽATEĽNÉ VYUŽÍVANIE PRÍRODNÝCH ZDROJOV PROSTREDNÍCTVOM ROZVOJA ENVIRONMENTÁLNEJ INFRAŠTRUKTÚRY**
- **INVESTIČNÁ PRIORITA 1:** Riešenie významných potrieb investícií do sektora odpadu s cieľom splniť požiadavky environmentálneho acquis
- **INVESTIČNÁ PRIORITA 2:** riešenie významných potrieb investícií do sektora vodného hospodárstva s cieľom splniť požiadavky environmentálneho acquis
- **INVESTIČNÁ PRIORITA 3:** ochrana a obnova biologickej diverzity, ochrana pôdy a obnova a propagácia ekosystémových služieb vrátane Natura 2000 a zelených infraštruktúr
- **INVESTIČNÁ PRIORITA 4:** opatrenia na zlepšenie obecného prostredia, regeneráciu opustených priemyselných lokalít a zníženie znečistenia ovzdušia
- **PRIORITNÁ OS 2: ADAPTÁCIA NA NEPRIAZNIVÉ DÔSLEDKY ZMENY KLÍMY SO ZAMERANÍM NA OCHRANU PRED POVODŇAMI, RIADENIE A PREVENCIU SÚVISIACICH RIZÍK**
- **INVESTIČNÁ PRIORITA 1:** Podpora vyhradených investícií na prispôbenie sa zmene klímy
- **INVESTIČNÁ PRIORITA 2:** Propagácia investícií nariadenie osobitných rizík, zabezpečenie odolnosti proti katastrofám a vyvíjanie systémov zvládania katastrof

Program rozvoja vidieka

Projektové opatrenia (realizácia bude zabezpečovaná cez individuálne projekty žiadateľov):

- Investície do hmotného majetku (čl. 18)
- Základné služby a obnova dedín vo vidieckych oblastiach (čl. 21)

LEADER (čl. 42-45)

NÓRSKY FINANČNÝ MECHANIZMUS A FINANČNÝ MECHANIZMUS EHP

- Finančné príspevky sa poskytujú v týchto prioritných oblastiach:
- Ochrana a manažment životného prostredia
- ŠVAJČIARSKY FINANČNÝ MECHANIZMUS
- THE INTELLIGENT ENERGY – EUROPE PROGRAMM
- DOTÁCIE MINISTERSTVA DOPRAVY, VÝSTAVBY A REGIONÁLNEHO ROZVOJA SR
- EKO FOND
- ENVIRONMENTÁLNY FOND

A. Oblasť: Ochrana ovzdušia a ozónovej vrstvy Zeme

- Podpora výroby tepla a teplej úžitkovej vody prostredníctvom využívania nízkoemisných zdrojov
- Podpora výroby tepla a teplej úžitkovej vody a elektrickej energie prostredníctvom využívania obnoviteľných zdrojov
- Podpora projektov zameraných na zlepšenie kvality ovzdušia

B. Oblasť: Ochrana a využívanie vôd

- Čistiare odpadových vôd a verejné kanalizácie
- Vodovody
- Protipovodňová ochrana - Opatrenia na vodnom toku
- Protipovodňová ochrana - Opatrenia mimo vodného toku



C. Oblasť: Rozvoj odpadového hospodárstva

- a. Uzavretie a rekultivácia skládok
- b. Separácia a zhodnocovanie biologicky rozložiteľných odpadov
- c. Zavedenie separovaného zberu v obciach, vybudovanie zberných dvorov a dotriedňovacích zariadení

D. Oblasť: Ochrana prírody a krajiny

- a. Ochrana prírody a krajiny

E. Oblasť: Environmentálna výchova, vzdelávanie a propagácia

- a. Environmentálna výchova, vzdelávanie a propagácia

F. Oblasť: Prieskum, výskum a vývoj zameraný na zisťovanie a zlepšenie stavu životného prostredia

- a. Prieskum, výskum a vývoj zameraný na zisťovanie a zlepšenie stavu životného prostredia

6.2 PRAVIDLÁ STRATÉGIE FINANCOVANIA ŠTRUKTURÁLNYCH FONDOV A KOHÉZNEHO FONDU PRE PROGRAMOVÉ OBDOBIE 2014 – 2020

V nadväznosti na základné legislatívne východiská pre určenie stratégie financovania 2014 – 2020 sa stanovujú nasledovné pravidlá stratégie financovania 2014 – 2020:

- výška pomoci z EÚ sa pre všetky operačné programy vyjadruje k celkovým oprávneným výdavkom v zmysle čl. 110, ods. 2, písm. a) návrhu všeobecného nariadenia pre programové obdobie 2014 – 2020;
- v rámci cieľa Investície pre rast a zamestnanosť – KF – sa stanovuje výška pomoci z EÚ vo výške 85,0 % z celkových oprávnených výdavkov, čo predstavuje maximálnu mieru spolufinancovania EÚ podľa čl. 110, ods. 3 návrhu všeobecného nariadenia pre programové obdobie 2014 – 2020;
- v rámci cieľa Investície pre rast a zamestnanosť – štrukturálne fondy v rámci menej rozvinutých regiónov – sa stanovuje výška pomoci z EÚ vo výške 85,0 % z celkových oprávnených výdavkov, čo predstavuje maximálnu mieru spolufinancovania EÚ podľa čl. 110, ods. 3 návrhu všeobecného nariadenia pre programové obdobie 2014 – 2020;
- v rámci cieľa Investície pre rast a zamestnanosť – štrukturálne fondy v rámci viac rozvinutého regiónu 2 – sa stanovuje výška pomoci z EÚ vo výške 50,0 % z celkových oprávnených výdavkov, čo predstavuje maximálnu mieru spolufinancovania EÚ podľa čl. 110, ods. 3 návrhu všeobecného nariadenia pre programové obdobie 2014 – 2020;
- v rámci cieľa Európska územná spolupráca – programy cezhraničnej spolupráce, v ktorých SR plní úlohu riadiaceho orgánu – sa stanovuje výška pomoci z EÚ vo výške 85,0 % (EFRR) z celkových oprávnených výdavkov pre celé územie Slovenska, čo predstavuje maximálnu mieru spolufinancovania EÚ podľa čl. 110, ods. 3 návrhu všeobecného nariadenia pre programové obdobie 2014 – 2020;
- maximálna intenzita štátnej pomoci sa stanovuje v súlade so schémami štátnej pomoci, resp. príslušnou legislatívou EÚ;
- v prípade realizácie partnerských projektov sa na jednotlivých partnerov vzťahujú pravidlá financovania individuálne v závislosti od typu prijímateľa, t. j. pre partnerov sa neuplatňujú pravidlá financovania platné pre vedúceho partnera;
- možnosť dobrovoľného zvýšenia podielu prijímateľa na financovaní maximálne však do výšky národných zdrojov v závislosti od kategórie regiónu. Zvýšenie miery financovania prijímateľa nad stanovenú výšku závisí len od rozhodnutia samotného prijímateľa;
- v rámci jedného projektu sa počas celej doby implementácie uplatňuje jeden pomer financovania za jednotlivé zdroje.

6.3 PRAVIDLÁ FINANCOVANIA PRE PRIJÍMATEĽOV V RÁMCI MENEJ ROZVINUTÝCH REGIÓNOV, CIEĽA EURÓPSKA ÚZEMNÁ SPOLUPRÁCA – CEZHRANIČNEJ SPOLUPRÁCE A PRE PRIJÍMATEĽOV Z KOHÉZNEHO FONDU

Financovanie projektov prijímateľa – organizácia štátnej správy pre prijímateľa – organizáciu štátnej správy: ústredné orgány štátnej správy, štátne rozpočtové organizácie, štátne príspevkové organizácie (subjekt v zmysle časti 2.1 písm. a)) sa stanovujú nasledovné pravidlá spolufinancovania pomoci:



Program hospodárskeho a sociálneho rozvoja mesto Jelšava
Programovacie obdobie 2016 – 2022

Prijímateľ – organizácia štátnej správy			
Celkové oprávnené výdavky			
Zdroje EÚ	Národné verejné zdroje		Spolu
EFRR / ESF / KF	Štátny rozpočet	Prijímateľ	
85,0 %	15,0 %	0,0 %	100,0 %

Financovanie projektov prijímateľa – ostatné subjekty verejnej správy

Pre prijímateľa – ostatné subjekty verejnej správy: verejné vysoké školy a ďalšie subjekty, ktoré sú zapísané a zaradené v registri podľa odseku 1 § 3 zákona č. 523/2004 Z. z. o rozpočtových pravidlách verejnej správy a o zmene a doplnení niektorých zákonov v znení neskorších predpisov, združenia právnických osôb z verejnej správy a verejné zdravotné poisťovne okrem obcí, vyšších územných celkov a organizácií štátnej správy (subjekt v zmysle časti 2.1, písm. b)) sa stanovujú nasledovné pravidlá spolufinancovania pomoci:

Prijímateľ – ostatné subjekty verejnej správy			
Celkové oprávnené výdavky			
Zdroje EÚ	Národné verejné zdroje		Spolu
EFRR / ESF / KF	Štátny rozpočet	Prijímateľ	
85,0 %	10,0 %	5,0 %	100,0 %

V prípade, ak sú prijímateľom ostatné subjekty verejnej správy (subjekt v zmysle časti 2.1, písm. b)), uhrádzajú sa oprávnené výdavky vo výške 100,0 % z celkových oprávnených výdavkov, pričom výška pomoci z EFRR, ESF a KF sa stanovuje vo výške 85,0 %, príspevok zo štátneho rozpočtu vo výške 10,0 % a príspevok prijímateľa vo výške 5,0 %.

Financovanie projektov prijímateľa – obec / vyšší územný celok

Pre prijímateľa – obec / vyšší územný celok, príp. rozpočtové organizácie a príspevkové organizácie zriadené obcou / vyšším územným celkom (subjekt v zmysle časti 2.1, písm. c) a d)) sa stanovujú nasledovné pravidlá spolufinancovania pomoci:

Prijímateľ – obec / vyšší územný celok			
Celkové oprávnené výdavky			
Zdroje EÚ	Národné verejné zdroje		Spolu
EFRR / ESF / KF	Štátny rozpočet	Prijímateľ	
85,0 %	10,0 %	5,0 %	100,0 %

V prípade, ak je prijímateľom obec / vyšší územný celok, prípadne rozpočtová organizácia alebo príspevková organizácia zriadená obcou / vyšším územným celkom (subjekt v zmysle časti 2.1, písm. c) a d)), uhrádzajú sa oprávnené výdavky vo výške 100,0 % z celkových oprávnených výdavkov, pričom výška pomoci z EFRR, ESF a KF sa stanovuje vo výške 85,0 %, príspevok zo štátneho rozpočtu vo výške 10,0 % a príspevok prijímateľa vo výške 5,0 %.

Financovanie projektov prijímateľa – mimovládna/nezisková organizácia

Pre prijímateľa – mimovládne organizácie/neziskové organizácie (subjekt v zmysle časti 2.1, písm. e)) sa stanovujú nasledovné pravidlá spolufinancovania pomoci:

Prijímateľ – mimovládna/nezisková organizácia			
Celkové oprávnené výdavky			
Zdroje EÚ	Národné verejné zdroje	Súkromné zdroje	Spolu
EFRR / ESF / KF	Štátny rozpočet	Prijímateľ	
85,0 %	10,0 %	5,0 %	100,0 %

V prípade, ak je prijímateľom mimovládna organizácia, prípadne nezisková organizácia (subjekt v zmysle časti 2.1, písm. e)), výška pomoci z EFRR, ESF alebo KF sa stanovuje vo výške 85,0 %, príspevok zo štátneho rozpočtu vo výške 10,0 % a príspevok prijímateľa vo výške 5,0 % z celkových oprávnených výdavkov.

Financovanie projektov prijímateľa zo súkromného sektora mimo schém štátnej pomoci

Pre prijímateľa, na ktorého sa nevzťahujú pravidlá financovania podľa časti 3.2.1.1, 3.2.1.2, 3.2.1.3, 3.2.1.4, 3.2.1.6 a 3.1.2.7 (subjekt v zmysle časti 2.1, písm. f)), sa stanovujú nasledovné pravidlá spolufinancovania pomoci:

Prijímateľ – súkromný sektor mimo schém štátnej pomoci			
Celkové oprávnené výdavky			
Zdroje EÚ	Národné verejné zdroje	Súkromné zdroje	Spolu
EFRR / ESF / KF	Štátny rozpočet	Prijímateľ	
85,0 %	5,0 %	10,0 %	100,0 %

V danom prípade platí, že výška pomoci z EFRR, ESF alebo KF sa stanovuje vo výške 85,0 %, príspevok zo štátneho rozpočtu vo výške 5,0 % a príspevok prijímateľa vo výške 10,0 % z celkových oprávnených výdavkov.

Financovanie projektov prijímateľa v rámci schém štátnej pomoci

Pre prijímateľa vykonávajúceho hospodársku činnosť, t. j. podniky v zmysle čl. 107 Zmluvy o fungovaní EÚ bez ohľadu na právny status, v rámci schém štátnej pomoci (subjekt v zmysle časti 2.1, písm. h)), sa stanovujú nasledovné pravidlá spolufinancovania pomoci:

Prijímateľ – v rámci schém štátnej pomoci			
Celkové oprávnené výdavky			
Zdroje EÚ	Národné verejné zdroje	Súkromné zdroje	Spolu
EFRR / ESF / KF	Štátny rozpočet	Prijímateľ	
x,x %	0,0 %	y,y %	100,0 %

V prípade, ak je prijímateľom podnik vykonávajúci hospodársku činnosť podľa čl. 107 Zmluvy o fungovaní EÚ (subjekt v zmysle časti 2.1, písm. h)), podiel prijímateľa sa stanovuje v súlade s aplikovanou výškou intenzity pomoci definovanou v príslušnej schéme štátnej pomoci.

Financovanie projektov prijímateľa v rámci schém pomoci de minimis

Pre prijímateľa vykonávajúceho hospodársku činnosť, t. j. podniky v zmysle čl. 107 Zmluvy o fungovaní EÚ bez ohľadu na právny status v rámci schém pomoci de minimis (subjekt v zmysle časti 2.1, písm. g)), sa stanovujú nasledovné pravidlá spolufinancovania pomoci:

Prijímateľ – v rámci schém pomoci de minimis			
Celkové oprávnené výdavky			
Zdroje EÚ	Národné verejné zdroje	Súkromné zdroje	Spolu
EFRR / ESF / KF	Štátny rozpočet	Prijímateľ	
x,x %	y,y %	z,z %	100,0 %

Podiel prijímateľa vykonávajúceho hospodársku činnosť, t. j. podniky v zmysle čl. 107 Zmluvy o fungovaní EÚ bez ohľadu na právny status v rámci schém pomoci de minimis (subjekt v zmysle časti 2.1, písm. g)) sa stanovuje v súlade s aplikovanou výškou intenzity pomoci definovanou riadiacim orgánom v príslušnej schéme pomoci de minimis. V prípade, ak intenzita pomoci de minimis stanovená riadiacim orgánom presahuje maximálnu výšku finančnej pomoci z EÚ, bude tento rozdiel dofinancovaný zo štátneho rozpočtu. Pravidlá financovania pri implementácii finančných nástrojov

Európska komisia v súvislosti so snahou čo najefektívnejšie využívať prostriedky EÚ, odporúča v rámci programového obdobia 2014 – 2020 okrem priamej formy pomoci, využívať predovšetkým finančné nástroje. Slovenská republika plánuje výraznejšie využívať finančné nástroje v rámci všetkých fondov. Nenávratný finančný príspevok by sa mal používať predovšetkým tam, kde sa vytvára verejný statok a tam, kde z dôvodu vzniku negatívnych externalít a neschopnosti internalizovať celý zisk dochádza k zlyhaniu trhu. Verejné zdroje podporia takéto aktivity tak, aby sa ich úroveň priblížila spoločenskému optimu. Preto by mala byť podpora komerčných projektov, rizikových projektov a projektov generujúcich príjmy zabezpečená formou finančných nástrojov a to v tých oblastiach, ktoré budú určené na základe vykonanej ex-ante analýzy pre finančné nástroje v súlade s čl. 32 návrhu všeobecného nariadenia pre programové obdobie 2014 – 2020. Finančné nástroje môžu byť zriadené na úrovni EÚ, riadené priamo alebo nepriamo Európskou komisiou alebo tradičnej báze, teda na národnej, regionálnej, nadnárodnej alebo cezhraničnej úrovni, riadené priamo alebo v rámci zodpovednosti riadiaceho orgánu. Pre určenie participácie národných zdrojov v prípade subjektu implementujúceho finančný nástroj sa stanovujú nasledovné pravidlá v prípade: menej rozvinutých regiónov a Kohézneho fondu:

výška pomoci z EÚ sa stanovuje vo výške 85,0 % z celkových oprávnených výdavkov;

podiel národných zdrojov sa stanovuje vo výške 15,0 % z celkových oprávnených výdavkov. viac rozvinutých regiónov: výška pomoci z EÚ sa stanovuje vo výške 50,0 % z celkových oprávnených výdavkov; podiel národných zdrojov sa stanovuje vo výške 50,0 % z celkových oprávnených výdavkov. V prípade využitia možnosti vytvorenia samostatnej prioritnej osi na účely implementovania niektorého z finančných nástrojov, sa v závislosti od zapojenia súkromných zdrojov znižuje podiel národných verejných zdrojov na spolufinancovaní.



V rámci národných zdrojov sa v závislosti od výšky zapojenia súkromných zdrojov, či už na úrovni fondu fondov, na úrovni finančného nástroja alebo na úrovni konečných prijímateľov, adekvátne znižuje podiel národných verejných zdrojov.

6.4 STRATÉGIA FINANCOVANIA EURÓPSKEHO POĽNOHOSPODÁRSKEHO FONDU PRE ROZVOJ VIDIEKA PRE PROGRAMOVÉ OBDOBIE 2014 – 2020

Stratégia financovania stanovuje maximálnu výšku podpory z Európskeho poľnohospodárskeho fondu pre rozvoj vidieka a miery národného spolufinancovania v rámci menej rozvinutých regiónov a ostatných regiónov pri financovaní opatrení Programu rozvoja vidieka SR 2014 – 2020.

V Slovenskej republike je z EPFRV implementovaný jeden Program rozvoja vidieka SR 2014 – 2020 pre celé územie SR.

Pravidlá Stratégie financovania Európskeho poľnohospodárskeho fondu pre rozvoj vidieka pre programové obdobie 2014 – 2020

V nadväznosti na vyššie uvedené legislatívne východiská sa pre jednotlivé kategórie prijímateľov stanovujú nasledovné pravidlá financovania:

- výška podpory z EPFRV sa stanovuje vo výške 75 % z celkových oprávnených verejných výdavkov v rámci menej rozvinutých regiónov a 53 % z celkových oprávnených verejných výdavkov v rámci ostatných regiónov;
- k podielu EPFRV je priradené spolufinancovanie zo štátneho rozpočtu v stanovenom pomere v závislosti od intenzity verejnej pomoci platnej pre príslušné opatrenie;
- uplatňuje sa kombinácia výšky podpory z EPFRV a výšky verejnej pomoci;
- zohľadňujú sa špecifiká pre každé opatrenie individuálne a to vo vzťahu k oprávnenému prijímateľovi, mieram spolufinancovania a kategórii regiónu

Financovanie operácií prijímateľa v opatrení č. 1, opatrení č. 2, podopatrení č. 3.3, opatrení č. 4, podopatrení č. 5.1, podopatrení č. 5.2, opatrení č. 6, podopatrení č. 7.1, opatrení č. 8, opatrení č. 9, opatrení č. 10, opatrení č. 11, opatrení č. 12, opatrení č. 13, opatrení č. 14 a opatrení č. 15

Pre prijímateľa v rámci:

- opatrenia č. 1: poskytovateľa prenosu vedomostí a zručností;
- opatrenia č. 2: poskytovateľa poradenskej služby - certifikovaného poradcu, poskytovateľa vzdelávania, ktorý musí mať primerané zdroje v podobe kvalifikovaných zamestnancov, ktorí sa pravidelne vzdelávajú v oblastiach poskytujúcich poradenské služby;
- podopatrenia č. 3.3:

Ministerstvo pôdohospodárstva a rozvoja vidieka SR a obce (miestna územná samospráva);

- opatrenia č. 4: skupinu poľnohospodárov v prípade kolektívnych investícií vykonávaných viac ako jedným poľnohospodárom a tieto prinášajú synergický efekt, verejný subjekt, ak preukáže prepojenie medzi realizovanými investíciami a potenciálom poľnohospodárskej výroby;
- podopatrenia č. 5.1: poľnohospodárskeho podnikateľa, tzn. fyzickú alebo právnickú osobu (mikropodniky a malé podniky v zmysle odporúčania Komisie č. 2003/361/ES), ktorá vykonáva poľnohospodársku výrobu ako sústavnú a samostatnú činnosť pod vlastným menom, na vlastnú zodpovednosť a za účelom dosiahnutia zisku a spĺňa kritériá stanovené vo vzťahu k veku a profesijnému zameraniu;
- podopatrenia č. 5.2: právnické osoby alebo fyzické osoby (mikropodniky v zmysle odporúčania Komisie č. 2003/361/ES);
- opatrenia č. 6: obec definovanú v územnej koncentrácii ako vidiecka obec vidiek 1 a vidiek 2 s výnimkou obcí so štatútom mesta; združenia obcí;
- podopatrenia č. 7.1: obhospodarovateľa lesa v zmysle zákona č. 326/2005 Z. z. o lesoch – súkromní a verejní správcovia lesov a iné subjekty súkromného práva a verejné subjekty a ich združenia;
- opatrenia č. 8, 9, 10, 11, 12: fyzickú a právnickú osobu podnikajúcu v poľnohospodárskej prvovýrobe;
- opatrenia č. 10: súkromných vlastníkov lesa a ich združení s právnou subjektivitou;
- opatrenia č. 13: najmenej dva subjekty, ktorých spolupráca je:

medzi rôznymi aktérmi v poľnohospodárstve, potravinovom reťazci a v lesnom hospodárstve na území EÚ a medzi inými aktérmi, ktorí prispievajú k splneniu cieľov a priorít politiky rozvoja vidieka vrátane medziodvetvových organizácií,

zameraná na zriadenie a prevádzku operačných skupín EIP pre produktivitu a udržateľnosť poľnohospodárstva uvedených v čl. 62 návrhu nariadenia Európskeho parlamentu a Rady o podpore rozvoja vidieka prostredníctvom EPFRV;

- opatrenia č. 14:

verejno-súkromné partnerstvá v zmysle zákona č. 83/1990 Zb. o združovaní občanov v znení neskorších predpisov;

MAS (verejno-súkromné partnerstvá v zmysle zákona č. 83/1990 Zb. o združovaní občanov v znení neskorších predpisov schválené riadiacim orgánom, t. j. ktorým riadiaci orgán udelil štatút MAS)

- opatrenia č. 15:

Ministerstvo pôdohospodárstva a rozvoja vidieka SR,

Pôdohospodársku platobnú agentúru,

Národnú sieť rozvoja vidieka

sa stanovujú nasledovné pravidlá spolufinancovania:

Prijímateľ			
Celkové oprávnené výdavky			
Zdroje EÚ	Národné verejné zdroje		Spolu
EPFRV	Štátny rozpočet	Prijímateľ	
75,0 %	25,0 %	0,0 %	100,0 %

Pre vyššie uvedených prijímateľov v rámci daných opatrení a podopatrení, uhrádzajú sa oprávnené výdavky vo výške 100,0 % z celkových oprávnených verejných výdavkov, pričom výška podpory z EPFRV sa stanovuje vo výške 75,0 % a príspevok zo štátneho rozpočtu vo výške 25,0 %.

Financovanie operácií prijímateľa v podopatrení č. 3.1, 3.2 a podopatrení 5.3

Pre prijímateľa v rámci:

- podopatrenia č. 3.1: fyzické a právnické osoby podnikajúce v poľnohospodárskej prvovýrobe;
- podopatrenia č. 3.2: fyzické a právnické osoby podnikajúce v oblasti spracovania produktov poľnohospodárskej prvovýroby (okrem rybných produktov), resp. v prípade investícií do využívania obnoviteľných zdrojov energie sú prijímateľmi fyzické a právnické osoby podnikajúce v oblasti poľnohospodárskej prvovýroby;
- podopatrenia 5.3: poľnohospodárov alebo členov poľnohospodárskej domácnosti podnikajúcich v oblasti poľnohospodárstva, ktorých podiel ročných tržieb/príjmov z poľnohospodárskej výroby na celkových tržbách/príjmoch predstavuje minimálne 30 % (činnosť č. 1) a fyzické a právnické osoby (mikropodniky a malé podniky vo vidieckych oblastiach v zmysle odporúčania Komisie č. 2003/361/ES) obhospodarujúce lesy vo vlastníctve súkromných vlastníkov a ich združení, obcí a ich združení, cirkvi, ktorej majetok možno podľa právneho poriadku SR považovať za súkromný, pokiaľ ide o jeho správu a nakladanie s ním (činnosť č. 2) sa stanovujú nasledovné pravidlá spolufinancovania:

Prijímateľ			
Celkové oprávnené výdavky			
Zdroje EÚ	Národné verejné zdroje	Súkromné zdroje	Spolu
EPFRV	Štátny rozpočet	Prijímateľ	
37,5 %	12,5 %	50,0 %	100,0 %

Pre vyššie uvedených prijímateľov v rámci daných podopatrení, uhrádzajú sa oprávnené výdavky vo výške 100,0 % z celkových oprávnených výdavkov, pričom výška podpory z EPFRV sa stanovuje vo výške 37,5 %, príspevok zo štátneho rozpočtu vo výške 12,5 % a príspevok prijímateľa vo výške 50,0 %.

V uvedenom prípade platia výnimky pre zvýšenie intenzity verejnej pomoci podľa časti 6.1.

Financovanie operácií prijímateľa v opatrení č. 4

Pre prijímateľa v rámci:

- opatrenia č. 4: poľnohospodára: právnickú alebo fyzickú osobu podnikajúcu v poľnohospodárskej prvovýrobe sa stanovujú nasledovné pravidlá spolufinancovania:



Program hospodárskeho a sociálneho rozvoja mesto Jelšava
Programovacie obdobie 2016 – 2022

Prijímateľ			
Celkové oprávnené výdavky			
Zdroje EÚ	Národné verejné zdroje	Súkromné zdroje	Spolu
EPFRV	Štátny rozpočet	Prijímateľ	
60,0 %	20,0 %	20,0 %	100,0 %

Pre vyššie uvedených prijímateľov v rámci daného opatrenia, uhrádzajú sa oprávnené výdavky vo výške 100,0 % z celkových oprávnených výdavkov, pričom výška podpory z EPFRV sa stanovuje vo výške 60,0 %, príspevok zo štátneho rozpočtu vo výške 20,0 % a príspevok prijímateľa vo výške 20,0 %

Financovanie operácií prijímateľa v podopatrení č. 7.2

Pre prijímateľa v rámci:

- podopatrenia č. 7.2:

fyzické a právnické osoby (obce, mikropodniky, malé a stredné podniky v zmysle odporúčania Komisie č. 2003/361/ES) obhospodarujúce lesy vo vlastníctve súkromných vlastníkov a ich združení, obcí a ich združení, cirkvi, ktorej majetok možno podľa právneho poriadku SR považovať za súkromný, pokiaľ ide o jeho správu a nakladanie s ním,

fyzické a právnické osoby (mikropodniky, malé a stredné podniky v zmysle odporúčania Komisie č. 2003/361/ES) poskytujúce služby v lesníctve a ťažbe dreva za predpokladu poskytnutia týchto služieb subjektom uvedeným predchádzajúcej odrážke

sa stanovujú nasledovné pravidlá spolufinancovania:

Prijímateľ			
Celkové oprávnené výdavky			
Zdroje EÚ	Národné verejné zdroje	Súkromné zdroje	Spolu
EPFRV	Štátny rozpočet	Prijímateľ	
48,75 %	16,25 %	35,0 %	100,0 %

Pre vyššie uvedených prijímateľov v rámci daného podopatrenia, uhrádzajú sa oprávnené výdavky vo výške 100,0 % z celkových oprávnených výdavkov, pričom výška podpory z EPFRV sa stanovuje vo výške 48,75 %, príspevok zo štátneho rozpočtu vo výške 16,25 % a príspevok prijímateľa vo výške 35,0 %.



ZÁVER

PHSR mesta Jelšava je strategický strednodobý dokument, ktorý určuje víziu rozvoja mesta, prioritné rozvojové oblasti a strategické ciele ich naplnenia. Tento dokument je základným východiskom pre spracovanie ďalších materiálov rozvoja jednotlivých oblastí života mesta.

PHSR je otvoreným dokumentom, ktorý bude vyhodnocovaný a aktualizovaný na zasadnutiach Mestského zastupiteľstva v Jelšave a podľa potreby.

Predmetný PHSR mesta Jelšava bol schválený na zasadnutí Mestského zastupiteľstva v Jelšave dňa:

..... VZN/UMZ č.

.....
pečiatka

.....
primátor mesta Jelšava



Program hospodárskeho a sociálneho rozvoja mesto Jelšava
Programovacie obdobie 2016 – 2022

Prílohy



Program hospodárskeho a sociálneho rozvoja mesto Jelšava
Programovacie obdobie 2016 – 2022

Príloha č. 1

Zoznam členov pracovnej skupiny PHSR mesta Jelšava 2016 – 2022

Zoznam členov pracovnej skupiny, mesto Jelšava		
Funkcia v strategickom plánovaní		Funkcia v pracovnom zaradení
Gestor	MVDr. Milan Kolesár	Primátor mesta Jelšava
Koordinátor	Ing. Miroslava Repáková	Prednostka Mestského úradu Jelšava
Metodik	Mgr. Jana Uhrinová	RRA Agentúra pre rozvoj Gemera, Hnúšťa

Zoznam členov pracovnej skupiny, mesto Jelšava		
Organizácia, inštitúcia		Funkcia
Interní odborníci		
Mestský úrad Jelšava	Gabriela Jakubecová	Organizačný referát
Mestský úrad Jelšava	Bc. Ingrid Kostelná	Finančný a majetkový referát
		Referát bytový, sociálnych vecí a školstva
	Erika Kriaková	Sociálna práca, školstvo
	Bc. Pavel Kovářik	TSP
	Bc. Žigová	TSP
Mestský úrad Jelšava	Edita Balcová	Referát výstavby a rozvoja mesta
Mestský úrad Jelšava	Alena Sabonová Valéria Spišáková	Referát kultúry
Externí odborníci		
RRA Agentúra pre rozvoj Gemera, Hnúšťa	Ing. Dana Trombitášová	Koordinátorka projektových a zahraničných aktivít
RRA Agentúra pre rozvoj Gemera, Hnúšťa	Mgr. Ivona Antalová	Koordinátorka projektových aktivít
RRA Agentúra pre rozvoj Gemera, Hnúšťa	Mgr. Štefan Horváth	Projektový manažér
OZ MZS	Ľubomír Miklo	Predseda OZ
Podnikateľský sektor	Attila Žilka	Konateľ firmy
MZ YMCA Revúca	Diana Budjačová, Miroslav Hrivnák	Komunitná pracovníčka Lokálny sekretár
OZ Jelšavanka MO Živena	Bc. Jaroslava Sklenaríková	Predseda OZ, MO
Špeciálna ZŠ Jelšava	Mgr. Eva Koukalová	Zástupkyňa SZŠ
ZŠ a MŠ Jelšava	Mgr. Viera Bardoňová	Riaditeľka
ZŠ a MŠ Jelšava	Mgr. Gabriela Šestinová	Zástupkyňa MŠ
KC Jelšava	Ing. Janka Švecová	Riaditeľka KC
Osvetové centrum vyšehradskej kultúry Jelšava, Mestské múzeum Jelšava	Mgr. Tatiana Strelková	Riaditeľka



Príloha č. 2

Zoznam informačných zdrojov použitých v PHSR (východiskové strategické a koncepčné dokumenty, súvisiaca legislatíva)

Na riešené územie nie je spracovaných veľa dokumentov, ktoré sa zaoberajú jeho trvalo udržateľným rozvojom. Medzi aktuálne patrí:

- ✓ Koncepcia územného rozvoja Slovenska ako územnoplánovacia dokumentácia celoštátneho významu rieši nadradené rozvojové osi, hierarchiu sídiel, životné prostredie, nadradené systémy sociálnej a technickej infraštruktúry
- ✓ Územný plán veľkého územného celku Banskobystrický kraj v znení zmien a doplnkov
- ✓ 2004, 2007, 2009 a 2014. Závazná časť vyhlásená VZN BBSK č. 27/2014 zo dňa 5.12.2014
- ✓ Územný plán VÚC Banskobystrického kraja rieši rozvoj územia podrobnejšie. V tomto dokumente sú zakotvené všeobecné zásady pre trvalo udržateľný rozvoj územia.
- ✓ Partnerská dohoda určuje stratégiu, priority a podmienky SR na využívanie fondov EÚ tak, aby sa dosiahli priority stratégie Európa 2020. Ide teda o základný národný dokument, ktorý zastrešuje všetky operačné programy SR pre nové programové obdobie
- ✓ Pozičný dokument Európskej komisie k Partnerskej dohode a programom SR na roky 2014 - 2020 Pozičný dokument identifikuje z pohľadu Európskej komisie hlavné rozvojové potreby s možnosťou financovania opatrení v rámci fondov Spoločného strategického rámca EÚ v podmienkach SR. Zároveň tento dokument predstavuje základ pre negociácie s Európskou komisiou k Partnerskej dohode a OP SR na roky 2014-2020.
- ✓ Národná stratégia regionálneho rozvoja SR
- ✓ Stratégia financovania Európskych štrukturálnych a investičných fondov pre programové obdobie 2014 – 2020
- ✓ Operačný program Efektívna verejná správa
- ✓ Operačný program Integrovaná infraštruktúra Integrovaný regionálny operačný program
- ✓ Operačný program Kvalita životného prostredia
- ✓ Operačný program Ľudské zdroje
- ✓ Program rozvoja vidieka
- ✓ Operačný program Technická pomoc
- ✓ Operačný program Výskum a inovácie

Integrovaný regionálny operačný program (IROP) 2014 – 2020, dokument SR pre programové obdobie 2014 – 2020, ktorého globálnym cieľom je: prispieť k zlepšeniu kvality života a zabezpečiť udržateľné poskytovanie verejných služieb s dopadom na vyvážený a udržateľný územný rozvoj, hospodársku, územnú a sociálnu súdržnosť regiónov, miest a obcí.

Prioritné osi IROP-u:

- ✓ Prioritná os č.1 Bezpečná a ekologická doprava v regiónoch
- ✓ Investičná priorita č. 1.1 Posilnenie regionálnej mobility prepojením sekundárnych a terciárnych uzlov infraštruktúrou TEN-T vrátane multimodálnych uzlov
- ✓ Investičná priorita č. 1.2 Vývoj a zlepšovanie ekologicky priaznivých dopravných systémov v záujme podpory udržateľnej regionálnej a miestnej mobility
- ✓ Prioritná os č.2 Ľahší prístup k efektívnym a kvalitnejším verejným službám
- ✓ Investičná priorita č. 2.1 Investície do zdravotníckej a sociálnej infraštruktúry, ktoré prispievajú k celoštátnemu, regionálnemu a miestnemu rozvoju, znižujú nerovnosť z hľadiska zdravotného postavenia, posilňujú sociálne začleňovanie prostredníctvom lepšieho prístupu k sociálnym, kultúrnym a rekreačným službám a prechod z inštitucionálnych služieb na komunitné
- ✓ Investičná priorita č. 2.2 Investovanie do vzdelania, školení a odbornej prípravy, zručností a celoživotného vzdelávania prostredníctvom vývoja vzdelávacej a výcvikovej infraštruktúry
- ✓ Prioritná os č. 3 Mobilizácia kreatívneho potenciálu v regiónoch
- ✓ Investičná priorita č. 3.1 Podpora rastu priaznivého pre zamestnanosť a to rozvíjaním vnútorného potenciálu ako súčasť územnej stratégie pre konkrétne oblasti vrátane konverzie upadajúcich priemyselných regiónov a posilnenia prístupnosti a rozvoja špecifických prírodných a kultúrnych zdrojov
- ✓ Prioritná os č.4 Zlepšenie kvality života v regiónoch s dôrazom na životné prostredie



Program hospodárskeho a sociálneho rozvoja mesto Jelšava
Programovacie obdobie 2016 – 2022

- ✓ Investičná priorita č. 4.1 Podpora energetickej efektívnosti, inteligentného riadenia energie a využívania energie z obnoviteľných zdrojov vo verejných infraštruktúrach vrátane verejných budov a v sektore bývania
- ✓ Investičná priorita č. 4.2 Investovanie do sektora vodného hospodárstva s cieľom splniť požiadavky environmentálneho acquis Únie a pokryť potreby, ktoré členské štáty špecifikovali v súvislosti s investíciami nad rámec týchto požiadaviek
- ✓ Investičná priorita č. 4.3 Prijímanie opatrení na zlepšenie mestského prostredia, revitalizácie miest, oživenia a dekontaminácie opustených priemyselných lokalít, zníženia znečistenia ovzdušia a podpory opatrení na zníženie hluku
- ✓ Prioritná os č. 5 Miestny rozvoj vedený komunitou
- ✓ Investičná priorita č. 5.1 Záväzné investície v rámci stratégie miestneho rozvoja vedeného komunitou
- ✓ Program hospodárskeho rozvoja a sociálneho rozvoja samosprávneho kraja (PHSR BBSK), ktorý je strednodobý programový dokument v súlade s cieľmi a prvoradými potrebami ustanovenými v národnom pláne a s podkladom na vypracovanie príslušného regionálneho operačného programu.



Príloha č. 3

Zoznam skratiek použitých v PHSR

- ✓ **BBSK** – Banskobystrický samosprávny kraj
- ✓ **CENTROPE** – Centrope je euroregión, ktorý zasahuje do štyroch stredoeurópskych krajín, Česka, Maďarska, Rakúska a Slovenska.
- ✓ **CZT** – Centrálné zásobovanie teplom
- ✓ **ČOV** – Čistiareň odpadových vôd
- ✓ **e-Government** - Súhrn aktivít a nástrojov, prostredníctvom ktorých sú IKT úplne alebo čiastočne integrované do nosných funkcií verejnej správy (VS). Znamená elektronické vládnutie (spravovanie), t.j. on-line aplikáciu IKT v procesoch výkonu správy. V praxi to znamená využívanie on-line e-komunikácie: v rámci inštitúcií VS – G2E (government to employee), medzi inštitúciami VS navzájom – G2G (government to government), medzi VS a verejnosťou – G2P (government to public).
- ✓ **EAO** – Ekonomicky aktívne obyvateľstvo. Ekonomicky aktívne obyvateľstvo (EAO) - tvorí súčet priemerného počtu zamestnaných a nezamestnaných v predošlom roku.
- ✓ **EFRR** -Európsky fond regionálneho rozvoja
- ✓ **EÚ** – Európska únia
- ✓ **ESF** – Európsky sociálny fond
- ✓ **EŠIF** – Európske štrukturálne a investičné fondy. Päť štrukturálnych a investičných fondov EÚ, ktoré sa riadia jednotným súborom pravidiel, Európsky fond regionálneho rozvoja (EFRR), Európsky sociálny fond (ESF), Kohézny fond (KF), Európsky poľnohospodársky fond pre rozvoj vidieka (EPFRV), Európsky námorný a rybársky fond (ENRF).
- ✓ **HDP** – Hrubý domáci produkt
- ✓ **CHKO** – Chránená krajinná oblasť
- ✓ **IBV** – Individuálna bytová výstavba
- ✓ **IKT** - Informačno-komunikačné technológie. Zahrňajú informačné systémy, technológie, ostatné systémy (periférne zariadenia), prevádzku a pripojenia do sietí, ktoré sú určené k napĺňaniu informačných procesov a komunikačných funkcií.
- ✓ **IROP** – Integrovaný regionálny operačný program
- ✓ **ITMS** – Informačný monitorovací systém.
- ✓ **Infraštruktúra TEN-T** - je sieť cestných a železničných koridorov, medzinárodných letísk a vodných ciest
- ✓ **KURS** – Koncepcia územného rozvoja Slovenska.
- ✓ **LAU** – Z anglického jazyka skratka pre úroveň okresu a obce v Spoločnej nomenklatúre územných jednotiek pre štatistické účely, nadväzujúce na NUTS.
- ✓ **LEADER**- Znamená Liaison Entre Actions de Développement de l'Économie Rurale (spájanie aktivít, ktoré podporujú hospodársky rozvoj vidieka).
- ✓ **MEN** - Miera evidovanej nezamestnanosti (MEN) - podiel počtu disponibilného UoZ k ekonomicky aktívnemu obyvateľstvu vyjadrený v percentách.
- ✓ **MŠVVŠ SR** – Ministerstvo školstva, vedy, výskumu a športu SR
- ✓ **MDVRR SR** – Ministerstvo dopravy, výstavby a regionálneho rozvoja SR
- ✓ **MP SVR SR** – Ministerstvo práce, sociálnych vecí a rodiny SR
- ✓ **MŽP SR** – Ministerstvo životného prostredia SR
- ✓ **MH SR** – Ministerstvo hospodárstva SR
- ✓ **MF SR** – Ministerstvo financií SR
- ✓ **MZ SR** – Ministerstvo zdravotníctva SR
- ✓ **MRK** – Marginalizované rómske komunity
- ✓ **NSRR** – Národná stratégia regionálneho rozvoja



Program hospodárskeho a sociálneho rozvoja mesto Jelšava
Programovacie obdobie 2016 – 2022

- ✓ **NUTS** – Z francúzskeho jazyka (Nomenclature des unités territoriales statistiques), skratka pre normalizovanú klasifikáciu územných celkov na Slovensku pre potreby štatistického úradu a Eurostatu.
- ✓ **OP** – Operačný program
- ✓ **OP KŽP** – Operačný program Kvalita životného prostredia
- ✓ **PKS** - Parita kúpnej sily je (teoretický) výmenný kurz mien dvoch štátov definovaný ako rovný pomeru vnútorných kúpnych síl daných štátov, teda rovný pomeru cenových hladín daných štátov.
- ✓ **PHSR** – program hospodárskeho a sociálneho rozvoja
- ✓ **PP** – Prírodná pamiatka
- ✓ **RLZ** – Rozvoj ľudských zdrojov
- ✓ **SEA** – Z anglického jazyka (strategic environmental assessment) vo význame strategické environmentálne hodnotenie, strategické posudzovanie vplyvov na životné prostredie.
- ✓ **SK NACE** - NACE Je akronym používaný na rôzne štatistické klasifikácie ekonomických činností vyvíjané Európskou úniou od roku 1970.
- ✓ **NACE** poskytuje rámec pre zber a prezentáciu veľkého množstva štatistických údajov podľa ekonomickej činnosti v oblasti hospodárskych štatistík (napr. vo výrobe, zamestnanosti, národných účtoch) a ostatných štatistických oblastiach. Revidovaná klasifikácia ekonomických činností SK NACE Rev. 2 je plne harmonizovaná s jej európskou verziou NACE Revision 2 vydanou Nariadením Európskeho Parlamentu a Rady č. 1893/2006. Používanie tejto klasifikácie, respektíve od nej odvodenéj národnej verzie, je v oblasti štatistiky záväzná pre všetky členské štáty Európskej únie.
- ✓ **SKUEV**- Biotopy európskeho významu, biotopy chránených druhov
- ✓ **SR** – Slovenská republika
- ✓ **ŠFRB** – Štátny fond rozvoja bývania
- ✓ **ŠÚ SR** – Štatistický úrad Slovenskej republiky
- ✓ **SWOT** – analýza silných a slabých stránok, príležitostí a ohrození
- ✓ **UoZ** - Uchádzač o zamestnanie. Občan hľadajúci zamestnanie, zaradený do evidencie nezamestnaných na Úrade práce, sociálnych vecí a rodiny po podaní písomnej žiadosti o sprostredkovanie zamestnania.
- ✓ **Disponibilný UoZ (Disp. UoZ)** - je UoZ, ktorý bezprostredne po ponuke voľného pracovného miesta môže nastúpiť do pracovného pomeru.
- ✓ **UPSVAR** – Úrad práce, sociálnych vecí a rodiny
- ✓ **ÚZPF SR** – Ústredný zoznam pamiatkového fondu
- ✓ **VÚC** – Vyšší územný celok
- ✓ **ZMOS** – Združenie miest a obcí Slovenska

Pozn. Okrem týchto skratiek materiál využíva iba skratky bežne využívané v administratíve, resp. pri tabuľkových, resp. grafických formách sú použité skratky vysvetlené v sprievodnom texte, v legende/vysvetlivkách príslušnej tabuľky/grafu.



Príloha č. 4

AKČNÝ PLÁN

Akčný plán je konkrétny a záväzný harmonogram činností súvisiacich s rozvojom mestav jednotlivých oblastiach sociálno-ekonomického rozvoja, vychádza zo stratégie, je jej logickou súčasťou a realizuje sa prostredníctvom konkrétnych nosných a podporných projektov. Akčný plán obsahuje záväzky týkajúce sa plnenia jednotlivých úloh ako aj zoznam inštitúcií zodpovedných za ich plnenie, predpokladané zdroje financovania, predpokladané objemy rozpočtov, dopad na rozpočet relevantného subjektu, ako aj stav momentálnej pripravenosti projektov. Súčasťou akčného plánu je predpokladaný časový harmonogram. Predpokladané rozpočty v pláne sú uvedené **v tis. €**.

Akčný plán

Mesto Jelšava

Strategický cieľ

**ZVÝŠIŤ KVALITU ŽIVOTA OBYVATEĽOV MESTA JELŠAVA TAK, ABY ZODPOVEDALA POTREBÁM,
POŽIADAVKÁM A PREDSTAVÁM OBČANOV A EXISTUJÚCIM MOŽNOSTIAM**

Prioritná oblasť ekonomická PO I

- ✓ **Podpora** investičných aktivít so zameraním na modernizáciu a budovanie regionálnych komunikácií (ciest II. a III. triedy) zaisťujúcich dopravnú obsluhu mesta Jelšava
- ✓ **Zabezpečenie** takého prepojenia osídlenia, ktoré umožní efektívny pohyb ľudí a tovaru, modernizáciu dopravných subsystémov zabezpečujúcich bezpečné a hygienicky vyhovujúce dopravné trasy. Cieľom investícií do tohto typu dopravnej infraštruktúry je odstránenie identifikovaných nedostatkov v cestnej sieti s ohľadom na environmentálny a bezpečnostný aspekt.
- ✓ **Podpora** rozvoja komplexnej infraštruktúry podporujúcej rozvoj mesta Jelšava a zohľadňujúcej rast kvality života obyvateľov mesta a životného prostredia. Rozvoj infraštruktúry bude smerovať na rekonštrukciu súčasnej infraštruktúry - vodovodnej, elektrickej, komunikačnej.
- ✓ **Zabezpečenie** technických podmienok pre rozvoj informačnej spoločnosti a umožnenie využívať on-line elektronické služby samosprávy obyvateľmi mesta Jelšava. Vytvoriť vhodné podmienky na prechod na e-government na lokálnej úrovni. Umožniť obyvateľom mesta Jelšava a pracovníkom samosprávy zvyšovať svoje počítačové vedomie a zručnosti.

Prioritná oblasť Sociálna PO II

- ✓ **Podpora** rozvíjania širokej palety sociálnych a zdravotných služieb poskytovaných v meste Jelšava. Dbáť o ich dostupnosť, kvalitu a vzájomnú vyváženosť za účelom dosiahnutia dôstojných podmienok života všetkých kategórií obyvateľov mesta Jelšava.
- ✓ **Trvalé pôsobenie na kultúrne povedomie** obyvateľov širokou paletou kultúrnych aktivít organizovaných internými a externými subjektmi. Existencia dôstojných priestorov pre kultúrne aktivity je povinnosť obce. Prieběžná a kreatívna propagácia podujatí má vplyv na imidž obce a tým aj na cestovný ruch.
- ✓ **Vytvoriť podmienky na efektívnu prácu mestského úradu.** Vytvoriť vyhovujúce podmienky na poskytovanie verejných služieb, estetizácia a funkčnosť miesta kontaktu so zákazníkmi mestského úradu, vytváranie vhodných technických a pracovných podmienok na mestskom úrade. Vytvorenie podmienok na znižovanie kriminality v meste Jelšava a ochranu majetku obyvateľov a ostatných subjektov v meste.
- ✓ **Zabezpečenie všestranného rozvoja detí a mládeže.** Zlepšenie technického stavu a vybavenia materských a základných škôl v meste. V športe umožniť ponuku čo najširšej palety služieb, zabezpečiť čo najefektívnejšie a transparentné využitie verejných financií ku prospechu všetkých občanov mesta. Podpora existujúcich športových podujatí, ako aj vytváranie vhodných podmienok pre rozvoj rôznych druhov športu nielen pre obyvateľov mesta Jelšava.
- ✓ **Vytvoriť materiálne, finančné a personálne podmienky** pre rozvoj tradičných remesiel v meste Jelšava
- ✓ **Nadviazať spoluprácu vzdelávacích inštitúcií,** mesta Jelšava, podnikateľských subjektov a obyvateľov mesta pri výučbe a prezentácii tradičných remesiel.



Program hospodárskeho a sociálneho rozvoja mesto Jelšava
Programovacie obdobie 2016 – 2022

Prioritná oblasť Environmentálna PO III

- ✓ Vytvorenie efektívneho a spoľahlivého systému odvádzania a zneškodňovania odpadov produkovaných subjektmi
- ✓ Zabezpečiť výstavbu/dostavu splaškovej a dažďovej kanalizačnej siete. Vytvoriť podmienky na odvoz a likvidáciu TKO a nebezpečného odpadu, vytvorenie podmienok na efektívnu separáciu odpadu v meste
- ✓ Podpora aktivít smerujúcich k zachovaniu existujúceho dobrého stavu životného prostredia a zvyšovania jeho kvality, ale aj k eliminácii slabých stránok, neustála osвета, výchova a informovanosť o stave životného prostredia
- ✓ Podpora zabezpečenia účinného systému informovanosti a poradenstva
- ✓ Podpora aktivít smerujúcich k zachovaniu ochrane a racionálnemu využívaniu vôd, k ochrane pred povodňami
- ✓ Podpora aktivít smerujúcich k účinnej ochrane ovzdušia pred malými a strednými zdrojmi znečistenia nachádzajúcimi sa v katastrálnom území mesta

AKČNÝ PLÁN JELŠAVA						
Prioritná oblasť ekonomická PO I Všeobecný cieľ PO I / I Zlepšenie kvality a modernizácia infraštruktúry v meste Jelšava						
Špecifický cieľ PO I / 1 Skvalitnenie a zlepšenie stavu technickej infraštruktúry mesta ako nevyhnutnej podmienky pre ďalší rozvoj						
Opatrenia	Názov projektu	Predpokladaný rozpočet v tis. EUR	Zdroje financovania	Realizácia	Dopad na rozpočet	Oprávnení žiadatelia
	Vypracovanie technickej dokumentácie	podľa potreby	rozpočet obce, ŠF EÚ	verejný sektor	stredný	Mesto Jelšava
Opatrenie 1.1 Budovanie a modernizácia technickej infraštruktúry	Oprava a údržba miestnych komunikácií a chodníkov	300	rozpočet obce, ŠF EÚ	verejný sektor	vysoký	Mesto Jelšava
Špecifický cieľ PO I / 2 Skvalitnenie miestnej infraštruktúry a vzhľadu mesta						
Opatrenie 1.2 Budovanie a modernizácia lokálnej infraštruktúry	Budovanie bezbariérových prístupov do budov verejných a občianskej obsluhy	200	rozpočet obce, ŠF EÚ	verejný sektor	stredný	Mesto Jelšava
	Outdoorový fitness park v mestskom parku	40	rozpočet obce, ŠF EÚ	verejný sektor	stredný	Mesto Jelšava
	Revitalizácia detských ihrísk v meste	16	rozpočet obce, MŠ SR	verejný sektor	vysoký	Mesto Jelšava
	Rekonštrukcia existujúcich športovísk Rekonštrukcia mestského futbalového štadióna	40	rozpočet obce, MŠ SR	verejný sektor	vysoký	Mesto Jelšava
Opatrenie 1.3 Obnova a rekonštrukcia vzhľadu mesta Obnova, rekonštrukcia, prestavba a modernizácia budov v majetku mesta	Rekonštrukcie verejných priestranstiev mesta	200	rozpočet obce, ŠF EÚ	verejný sektor	vysoký	Mesto Jelšava
	Rekonštrukcia základnej školy	200	rozpočet obce, ŠF EÚ, MŠ SR	verejný sektor	vysoký	Mesto Jelšava
	Rekonštrukcia MŠ	200	rozpočet obce, ŠF EÚ, MŠ SR	verejný sektor	vysoký	Mesto Jelšava
	Rekonštrukcia MsDK	700	rozpočet obce, ŠF EÚ, MK SR	verejný sektor	vysoký	Mesto Jelšava
	Rekonštrukcia bývalých kasární Zriadenie Domu sociálnych služieb Zriadenie Krízového centra	2000	rozpočet obce, ŠF EÚ	verejný sektor	vysoký	Mesto Jelšava
	Rekonštrukcia bývalých kasární Príprava zeleného a hnedého priemyselného parku pre investora	500	rozpočet obce, ŠF EÚ, MK SR	verejný sektor	vysoký	Mesto Jelšava
	Rekonštrukcia bývalých kasární Vybudovanie športovísk	300	ŠF EÚ, rozpočet obce, MŠ SR	verejný sektor	vysoký	Mesto Jelšava
	Rekonštrukcia Armádného domu Zriadenie Centra voľného času	400	rozpočet obce, MŠ SR	verejný sektor	vysoký	Mesto Jelšava
	Rekonštrukcia budovy evanjelickej školy – vybudovanie denného stacionára	40	Minister. zdravotníctva	verejný sektor	nízky	Mesto Jelšava
	Rekonštrukcia a modernizácia zariadenia opatrovateľskej služby Jelšava	40	Minister. zdravotníctva	verejný sektor	nízky	Mesto Jelšava



Program hospodárskeho a sociálneho rozvoja mesto Jelšava
Programovacie obdobie 2016 – 2022

	Budovanie drobných stavieb (zastávky, lavičky, ploty ...)	200	ŠF EÚ , rozpočet obce	verejný sektor	vysoký	Mesto Jelšava
	Rekonštrukcia Miestnej knižnice	150	rozpočet obce, ŠF EÚ, MK SR	verejný sektor	vysoký	Mesto Jelšava
Špecifický cieľ PO I/3 Modernizácia informačnej a komunikačnej infraštruktúry						
Opatrenie 1.4. Rozvoj informačných a komunikačných technológií	Zavádzanie širokopásmového internetu	200	rozpočet obce, ŠF EÚ	verejný sektor	nízky	Mesto Jelšava
	Podpora sprístupňovania širokej ponuky TV programov	200	rozpočet obce, ŠF EÚ	verejný sektor	nízky	Mesto Jelšava
	Rekonštrukcie miestneho verejného rozhlasu, verejného osvetlenia	300	rozpočet obce, ŠF EÚ	verejný sektor	vysoký	Mesto Jelšava
Všeobecný cieľ PO I / II						
Zlepšenie podmienok pre rozvoj podnikania a cestovného ruchu na území mesta a jeho okolí						
Špecifický cieľ PO I / II 1 Zvýšenie pripravenosti obyvateľov pre samozamestnanie a trh práce						
Opatrenie 1.5. Modernizácia webovej stránky mesta	Zavádzanie moderných technológií do komunikácie samospráva – občan	200	rozpočet obce, ŠF EÚ, zdroje neziskových organizácií	verejný sektor	nízky	Mesto Jelšava
Opatrenie 1.6. Realizácia vzdelávacích programov zameraných na potreby trhu práce v spolupráci s ÚPSVR Revúca	Pracovné a sociálne inkubátory	300	rozpočet obce, ŠF EÚ, zdroje neziskových organizácií	verejný sektor	nízky	Mesto Jelšava
	Využitie aktívnych opatrení trhu práce na zamestnanie nízko kvalifikovanej pracovnej sily	700	rozpočet obce, ŠF EÚ, ÚPSVR	verejný sektor	nízky	Mesto Jelšava
Špecifický cieľ PO I / II 2 Skvalitňovanie podmienok pre rozvoj malého a stredného podnikania						
Opatrenie 1.7. Realizácia opatrení miestnych samospráv na podporu podnikania	Prezentácia a propagácia miestnych podnikateľov, produktov a služieb	100	podnikateľské subjekty, úvery, iné grantové schémy, ŠF EÚ	súkromný sektor	žiadny	Mesto Jelšava, podnikateľské subjekty
	Ponuka priestorov pre podnikanie	100	podnikateľské subjekty, úvery, iné grantové schémy	súkromný sektor	žiadny	Mesto Jelšava, podnikateľské subjekty
Opatrenie 1.8. Podpora mikro- a malého podnikania	Podpora ÚPSVaR pri samozamestnaní a tvorbe pracovných miest	700	rozpočet obce, ŠF EÚ, ÚPSVR	verejný sektor	nízky	Mesto Jelšava
	Preferovanie miestnych výrobkov a služieb	200	podnikateľské subjekty, úvery, iné grantové schémy	súkromný sektor	žiadny	Mesto Jelšava, podnikateľské subjekty
Špecifický cieľ PO I / II 3 zvýšenie využitia miery turistického a rekreačného potenciálu mesta a jeho okolia						
Opatrenie 1.9. Tvorba spoločných produktov cestovného ruchu	Zmapovanie zaujímavostí mesta, prepojenie atraktivít do uceleného produktu, prepojenie a využitie kultúrnych a spoločenských aktivít pre rozvoj CR	100	rozpočet obce, ŠF EÚ, podnikateľské subjekty, úvery, iné grantové schémy	verejný sektor	nízky	Mesto Jelšava
	Podpora spolupráce podnikateľov, samosprávy a tretieho sektora pri rozvoji CR	200	rozpočet obce, ŠF EÚ, podnikateľské subjekty, úvery, iné grantové schémy	verejný sektor	nízky	Mesto Jelšava
Opatrenie 1.10. Propagácia mesta Jelšava	Využívanie moderných informačných technológií pri propagácii	100	podnikateľské subjekty, úvery, iné grantové schémy	súkromný sektor	žiadny	Mesto Jelšava, podnikateľské subjekty
Špecifický cieľ POI / II 4 Skvalitnenie infraštruktúry a služieb cestovného ruchu						
Opatrenie 1.11. Budovanie infraštruktúry cestovného ruchu	Priestorové značenie infraštruktúry CR	100	rozpočet obce, ŠF EÚ, MH SR	verejný sektor	nízky	Mesto Jelšava, podnikateľské subjekty
	Tvorba cyklotrasy	200	rozpočet obce, ŠF EÚ, podnikateľské subjekty, úvery,	verejný sektor	vysoký	Mesto Jelšava, podnikateľské subjekty



Program hospodárskeho a sociálneho rozvoja mesto Jelšava
Programovacie obdobie 2016 – 2022

			iné grantové schémy			
	Pokračovanie v obnove a vyznačovaní turistickej trasy na Leustachov hrad, vybudovanie rozhľadne, informačných bannerov a propagačných materiálov	10	rozpočet obce, ŠF EÚ, podnikateľské subjekty, úvery, iné grantové schémy	verejný sektor	vysoký	Mesto Jelšava, podnikateľské subjekty
	Obnova tradičných kúpeľov (realizácia vrtu a následné vybudovanie kúpeľného (wellness) centra	3 000	rozpočet obce, ŠF EÚ, podnikateľské subjekty, úvery, iné grantové schémy	verejný sektor	vysoký	Mesto Jelšava, podnikateľské subjekty
Opatrenie 1.12. Rozvoj služieb cestovného ruchu	Budovanie a modernizácia stravovacích a ubytovacích zariadení	500	rozpočet obce, ŠF EÚ, podnikateľské subjekty, úvery, iné grantové schémy	verejný sektor	vysoký	Mesto Jelšava, podnikateľské subjekty
	Rekonštrukcia a modernizácia mestskej chaty na Hrádku za účelom vybudovania turistického ubytovania pre turistov	30	rozpočet obce, ŠF EÚ, podnikateľské subjekty, úvery, iné grantové schémy	verejný sektor	vysoký	Mesto Jelšava, podnikateľské subjekty
	Vybudovanie informačného centra	200	rozpočet obce, ŠF EÚ, podnikateľské subjekty, úvery, iné grantové schémy	verejný sektor	vysoký	Mesto Jelšava, podnikateľské subjekty
Prioritná oblasť Sociálna PO II						
Všeobecný cieľ PO II						
Zabezpečenie podmienok pre kvalitný život obyvateľov mesta Jelšava						
Špecifický cieľ PO II /1 Skvalitnenie a rast vzdelanosti obyvateľov						
Opatrenie 2.1. Podpora vzdelanosti	Podpora rôznym formám celoživotného Vzdelávania v spolupráci s ÚPSVR a NO	100	rozpočet obce, ŠF EÚ, ÚPSVR	verejný sektor	nízky	Mesto Jelšava
	Skvalitňovanie výučby na ZŠ	300	rozpočet obce, ŠF EÚ, MŠ SR	verejný sektor	nízky	Mesto Jelšava
	Skvalitnenie výchovy v MŠ	100	rozpočet obce, ŠF EÚ, MŠ SR	verejný sektor	nízky	Mesto Jelšava
Špecifický cieľ PO II /2 Zvýšenie záujmu občanov o vzájomnú spoluprácu a veci verejné, skvalitnenie občianskej spoločnosti						
Opatrenie 2.2. Budovanie občianskej spoločnosti	Podpora verejných spoločenských akcií	100	rozpočet obce, ŠF EÚ, podnikateľské subjekty, úvery, iné grantové schémy	verejný sektor	vysoký	Mesto Jelšava, podnikateľské subjekty
	Vyhľadávanie, vzdelávanie a podpora činnosti miestnych lídrov	50	rozpočet obce, ŠF EÚ, podnikateľské subjekty, úvery, iné grantové schémy	verejný sektor	vysoký	Mesto Jelšava, podnikateľské subjekty
	Inovatívne formy zapájania občanov do rozhodovaní v obciach (obecná televízia, ...)	100	rozpočet obce, ŠF EÚ, podnikateľské subjekty, úvery, iné grantové schémy	verejný sektor	vysoký	Mesto Jelšava, podnikateľské subjekty
	Zatraktívnenie existujúcich aktivít a akcií pre občanov	100	rozpočet obce, ŠF EÚ, podnikateľské subjekty, úvery, iné grantové schémy	verejný sektor	vysoký	Mesto Jelšava, podnikateľské subjekty
Špecifický cieľ PO II /3 Skvalitnenie a rozšírenie služieb občanom						
Opatrenie 2.3. Rozvoj služieb obyvateľstvu	Rozvoj zdravotných a sociálnych služieb, služby pre seniorov, ZŤP, občanov v krízových situáciách – centrum krízovej intervencie	500	rozpočet obce, ŠF EÚ, zdroje neziskových organizácií	verejný sektor	vysoký	Mesto Jelšava



**Program hospodárskeho a sociálneho rozvoja mesto Jelšava
Programovacie obdobie 2016 – 2022**

	Kamerový systém, rozšírenie bezpečnosti obyvateľov	50	rozpočet obce, ŠF EÚ, podnikateľské subjekty, úvery, iné grantové schémy	verejný, súkromný sektor	stredný	Mesto Jelšava
	Rómske občianske hliadky	400	rozpočet obce, ŠF EÚ	verejný sektor	nízky	Mesto Jelšava
	Urnový háj	200	rozpočet obce, ŠF EÚ	verejný sektor	vysoký	Mesto Jelšava
Špecifický cieľ PO II / 4 Zachovávanie a rozvoj kultúrneho dedičstva						
Opatrenie 2.4. Rozvoj kultúry a tradícií Ochrana a obnova kultúrnych pamiatok Podpora udržiavania a rekonštrukcie pamätihodností v meste Jelšava, kultúrnych pamiatok a múzea	Podpora miestnych zvykov, kultúry a tradičných remesiel	100	rozpočet obce	verejný sektor	nízky	Mesto Jelšava
	Rekonštrukcia budovy Miestnej knižnice	150	rozpočet obce, ŠF EÚ, MK SR	verejný sektor	vysoký	Mesto Jelšava
	Kaštieľ Coburgovcov - rekonštrukcia strechy, postupná rekonštrukcia interiéru a exteriéru, statické zabezpečenie budovy, príprava podporných dokumentov	17 000	rozpočet obce, ŠF EÚ, MK SR	verejný sektor	vysoký	Mesto Jelšava
	Rekonštrukcia historickej budovy reduty Skalka	2 000	rozpočet obce, ŠF EÚ, MK SR	verejný sektor	vysoký	Mesto Jelšava
	Rekonštrukcia MsÚ	1 500	rozpočet obce, ŠF EÚ, MK SR	verejný sektor	vysoký	Mesto Jelšava
	Rekonštrukcia Evanjelickej školy	1 500	rozpočet obce, ŠF EÚ, MK SR	verejný sektor	vysoký	Mesto Jelšava
Špecifický cieľ PO II / 5 Zabezpečenie trvalo udržateľnej kvality života sociálne odkázaných rodín a občanov						
Opatrenie 2.5. Podpora sociálne odkázaných rodín a občanov	Rekonštrukcia nájomných bytov 2. kategórie	300	rozpočet obce, ŠF EÚ	verejný sektor	vysoký	Mesto Jelšava
	Podporné programy samospráv pre občanov v núdzi	100	rozpočet obce, ŠF EÚ, zdroje neziskových organizácií	verejný sektor	stredný	Mesto Jelšava, NO
	Podpora tvorby pracovných miest pre sociálne vylúčené skupiny a pre ľudí s nízkym vzdelaním	400	rozpočet obce, ŠF EÚ, zdroje neziskových organizácií	verejný sektor	stredný	Mesto Jelšava
Opatrenie 2.6. Podpora aktivít v oblasti Marginalizovaných rómskych a iných komunit	Výstavba bytov nižšieho štandardu	500	rozpočet obce, ŠF EÚ, ÚSVRK	verejný sektor	vysoký	Mesto Jelšava
	Rekonštrukcia bývania	400	rozpočet obce, ŠF EÚ, ÚSVRK	verejný sektor	vysoký	Mesto Jelšava
	Poradenské služby – zdravotná osveta,	100	rozpočet obce, ŠF EÚ, zdroje neziskových organizácií, MZ SR, MŠ SR, ÚSVRK	verejný sektor	stredný	Mesto Jelšava, NO
	Podpora tvorby pracovných miest TSP	200	rozpočet obce, ŠF EÚ, ÚSVRK	verejný sektor	stredný	Mesto Jelšava
	Podpora vzdelávania	100	rozpočet obce, ŠF EÚ, zdroje neziskových organizácií, MZ SR, MŠ SR, ÚSVRK	verejný sektor	stredný	Mesto Jelšava
Špecifický cieľ PO II / 6 Skvalitnenie vzájomnej spolupráce na miestnej úrovni						
Opatrenie 2.7. Rozvoj vzájomnej spolupráce inštitúcií mesta Jelšava	Spoločný prístup k plneniu cieľov a opatrení PHSR	10	rozpočet obce, ŠF EÚ, podnikateľský sektor	verejný sektor. Podnikateľský sektor	nízky	Mesto Jelšava, podnikateľský sektor, NO
	Združovanie zdrojov (finančných, materiálnych, ľudských, informačných)	10	rozpočet obce, ŠF EÚ, podnikateľský sektor	verejný sektor. Podnikateľský sektor	nízky	Mesto Jelšava, podnikateľský sektor, NO
Opatrenie 2.8. Rozvoj cezhraničnej spolupráce v oblasti rozvoja cestovného ruchu	Tvorba spoločných produktov CR spoločná propagácia a informovanosť	20	rozpočet obce, ŠF EÚ, podnikateľský sektor	verejný sektor. Podnikateľský sektor	nízky	Mesto Jelšava, podnikateľský sektor, NO



Program hospodárskeho a sociálneho rozvoja mesto Jelšava
Programovacie obdobie 2016 – 2022

Opatrenie 2.9. Podpora rozvoja cezhraničnej spolupráce	Cezhraničná spolupráca podnikateľov Budovanie obchodných vzťahov, predaj miestnych výrobkov Podpora cezhraničnej zamestnanosti	10	rozpočet obce, ŠF EÚ, podnikateľský sektor	verejný sektor, podnikateľský sektor	nizky	Mesto Jelšava, podnikateľský sektor, NO
Opatrenie 2.10. Rozvoj spoločenskej a kultúrnej cezhraničnej spolupráce	Budovanie kultúrnych a spoločenských kontaktov Realizácia spoločných kultúrnych, spoločenských a ďalších aktivít a akcií	20	rozpočet obce, ŠF EÚ, podnikateľský sektor	verejný sektor, Podnikateľský sektor	nizky	Mesto Jelšava, podnikateľský sektor, NO
Prioritná oblasť Environmentálna PO III						
Všeobecný cieľ PO III Zlepšenie stavu vidieckej krajiny a ochrana životného prostredia v meste Jelšava						
Podpora aktivít smerujúcich k účinnej ochrane ovzdušia pred malými a strednými zdrojmi znečistenia nachádzajúcimi sa v katastrálnom území mesta a jeho okolia						
Špecifický cieľ III / 1 Budovanie a modernizácia environmentálnej infraštruktúry						
Opatrenie 3.1. Budovanie a modernizácia infraštruktúry vodného hospodárstva	Rekonštrukcia a rozšírenie kanalizačnej siete	800	rozpočet obce, ŠF EÚ,	verejný sektor	vysoký	Mesto Jelšava
	Rekonštrukcia ČOV	1 000	Správca vodovodnej siete rozpočet obce, ŠF EÚ,	verejný sektor	stredný	Správca vodovodnej siete, Jelšava
	Rekonštrukcia vodovodnej siete	5 000	Správca vodovodnej siete rozpočet obce, ŠF EÚ,	verejný sektor	stredný	Správca vodovodnej siete, Jelšava
	Protipovodňové opatrenia	500	rozpočet obce, ŠF EÚ, MŽP SR, MPH SR, úvery, iné grantové schémy	verejný a súkromný sektor	vysoký	Mesto Jelšava
Špecifický cieľ III / 2 Odstraňovanie ekologických záťaží a nakladanie s odpadmi						
Opatrenie 3.2. Budovanie a modernizácia infraštruktúry odpadového hospodárstva	Odstraňovanie environmentálnych záťaží – budovy obsahujúce azbest	1 000	rozpočet obce, ŠF EÚ, MŽP SR, MPH SR	verejný sektor	vysoký	Mesto Jelšava
	Odstránenie vytvorenej magnezitovej krusty v lokalite Hradovisko	400	rozpočet obce, ŠF EÚ, MŽP SR, MPH SR	verejný sektor	vysoký	Mesto Jelšava
	Sanácia skládok čiernych skládok	200	rozpočet obce, MŽP SR	verejný a súkromný sektor	nizky	Mesto Jelšava
	Vybudovanie kompostárne	100	rozpočet obce, ŠF EÚ	verejný sektor	vysoký	Mesto Jelšava
	Zberný dvor	800	rozpočet obce, ŠF EÚ	verejný sektor	vysoký	Mesto Jelšava
	Obstaranie mechanizácie pre zberný dvor	70	rozpočet obce, ŠF EÚ	verejný sektor	vysoký	Mesto Jelšava
Špecifický cieľ III / 3 Rozvoj a modernizácia energetického hospodárstva						
Opatrenie 3.3. Budovanie a modernizácia infraštruktúry energetického prostredia	Znižovanie energetickej náročnosti budov	Podľa opatrenia č.1,2,1,3	Podľa opatrenia č.1,2,1,3	Podľa opatrenia č.1,2,1,3	Podľa opatrenia č.1,2,1,3	Mesto Jelšava
	Rozvoj systémov centrálného zásobovania teplom	300	rozpočet obce, ŠF EÚ, súkromné subjekty	verejný a súkromný sektor	nizky	Mesto Jelšava, obyvatelia
	Rozvoj moderných systémov zásobovania teplom	300	rozpočet obce, ŠF EÚ, súkromné subjekty	verejný a súkromný sektor	nizky	Mesto Jelšava, obyvatelia
Špecifický cieľ III / 4 Obnova krajiny, účinná ochrana ovzdušia						
Opatrenie 3.4. Revitalizácia okolia mesta Jelšava	Izolačná zelená zóna (bariéra)	400	rozpočet obce, ŠF EÚ, MŽP SR, MPH SR	verejný sektor	vysoký	Mesto Jelšava
	Odkalisko – revitalizácia - SMZ	500	rozpočet obce, ŠF EÚ, MŽP SR, MPH SR	verejný sektor	vysoký	Mesto Jelšava
	Revitalizácia vodných tokov, rybníkov, studní a ich okolia + podpora podn. sektora v oblasti rybného hospodárstva vybudovanie oddychovej zóny, predaj miestnych	100	rozpočet obce, ŠF EÚ, MŽP SR, MPH SR, úvery, iné grantové schémy	verejný a súkromný sektor	vysoký	Mesto Jelšava



Program hospodárskeho a sociálneho rozvoja mesto Jelšava
Programovacie obdobie 2016 – 2022

	výrobné agropodnikanie					
	Výsadba melioračných a spevňujúcich drevín popri cestách a vodných tokoch (líniové výsadby)	50	rozpočet obce, ŠF EÚ	verejný sektor	stredný	Mesto Jelšava
	Výsadba verejnej zelene	100	rozpočet obce, ŠF EÚ	verejný sektor	stredný	Mesto Jelšava
	Výsadba vhodných drevín v lokalite Hradovisko	15	rozpočet obce, ŠF EÚ	verejný sektor	stredný	Mesto Jelšava

Časový harmonogram

	2016	2017	2018	2019	2020	2021	2022
PO I							
Opatrenie 1.1							
Opatrenie 1.2							
Opatrenie 1.2							
Opatrenie 1.2							
Opatrenie 1.2							
Opatrenie 1.3							
Opatrenie 1.3							
Opatrenie 1.3							
Opatrenie 1.3							
Opatrenie 1.3							
Opatrenie 1.3							
Opatrenie 1.3							
Opatrenie 1.3							
Opatrenie 1.3							
Opatrenie 1.3							
Opatrenie 1.4							
Opatrenie 1.4							
Opatrenie 1.4							
Opatrenie 1.5							
Opatrenie 1.6							
Opatrenie 1.6							
Opatrenie 1.7							
Opatrenie 1.7							
Opatrenie 1.8							
Opatrenie 1.8							
Opatrenie 1.9							
Opatrenie 1.9							
Opatrenie 1.10							
Opatrenie 1.11							
Opatrenie 1.11							
Opatrenie 1.11							
Opatrenie 1.12							
Opatrenie 1.12							
Opatrenie 1.12							
PO II							
Opatrenie 2.1							
Opatrenie 2.1							
Opatrenie 2.1							
Opatrenie 2.2							
Opatrenie 2.2							
Opatrenie 2.2							
Opatrenie 2.2							
Opatrenie 2.3							
Opatrenie 2.3							
Opatrenie 2.3							
Opatrenie 2.3							
Opatrenie 2.4							
Opatrenie 2.4							
Opatrenie 2.4							
Opatrenie 2.4							
Opatrenie 2.4							
Opatrenie 2.5							
Opatrenie 2.5							
Opatrenie 2.5							
Opatrenie 2.6							
Opatrenie 2.6							

[illegible]



Program hospodárskeho a sociálneho rozvoja mesto Jelšava
Programovacie obdobie 2016 – 2022

Príloha č.5
Dohoda o partnerstve

Názov dokumentu	Dohoda o partnerstve pri príprave a realizácii PHSR mesto Jelšava		
Obdobie platnosti	2016- 2022		
Predmet dohody	Koordínacia postupov v procese implementácie PHSR mesta Jelšava		
Účastníci dohody	Osvetové centrum vyšehradskej kultúry Jelšava, Mestské múzeum Jelšava ZŠ a MŠ Jelšava Špeciálna ZŠ Jelšava KC Jelšava OZ Jelšavanka MO Živena		
Riadenie procesu	Gestor	MVDr. Milan Kolesár	Primátor mesta Jelšava
Riadiaci tím	Koordinátor	Ing. Miroslava Repáková	Prednostka Mestského úradu Jelšava
	Metodik	Mgr. Jana Uhrinová	APRG Hnúšťa
Pracovná skupina	Mestský úrad Jelšava	Gabriela Jakubecová	Organizačný referát
		Bc. Ingrid Kostelná	Finančný a majetkový referát
			Referát bytový, sociálnych vecí a školstva
		Erika Kriaková	Sociálna práca, školstvo
		Bc. Pavel Kovářik	TSP
		Bc. Žigová	TSP
		Edita Balcová	Referát výstavby a rozvoja mesta
		Alena Sabonová	Referát kultúry
		Valéria Spišáková	Organizačný referát
		Gabriela Jakubecová	Organizačný referát
	Externí odborníci	JUDr. Monika Štesková	APRG Hnúšťa
		Mgr. Ivona Antalová	APRG Hnúšťa
		Ing. Dana Trombitášová	APRG Hnúšťa
		Mgr. Štefan Horváth	APRG Hnúšťa
	Externí odborníci Mesto Jelšava	Lubomír Miklo	OZ MZS
		Attila Žilka	Podnikateľský sektor
		Diana Budjačová, Miroslav Hrivnák	MZ YMCA Revúca
		Bc. Jaroslava Sklenariková	OZ Jelšavanka MO Živena
		Mgr. Eva Koukalová	Špeciálna ZŠ Jelšava
		Mgr. Viera Bardoňová	ZŠ a MŠ Jelšava
		Mgr. Gabriela Šestínová	ZŠ a MŠ Jelšava
		Ing. Janka Švecová	KC Jelšava
		Mgr. Tatiana Strelková	Osvetové centrum vyšehradskej kultúry Jelšava, Mestské múzeum Jelšava