
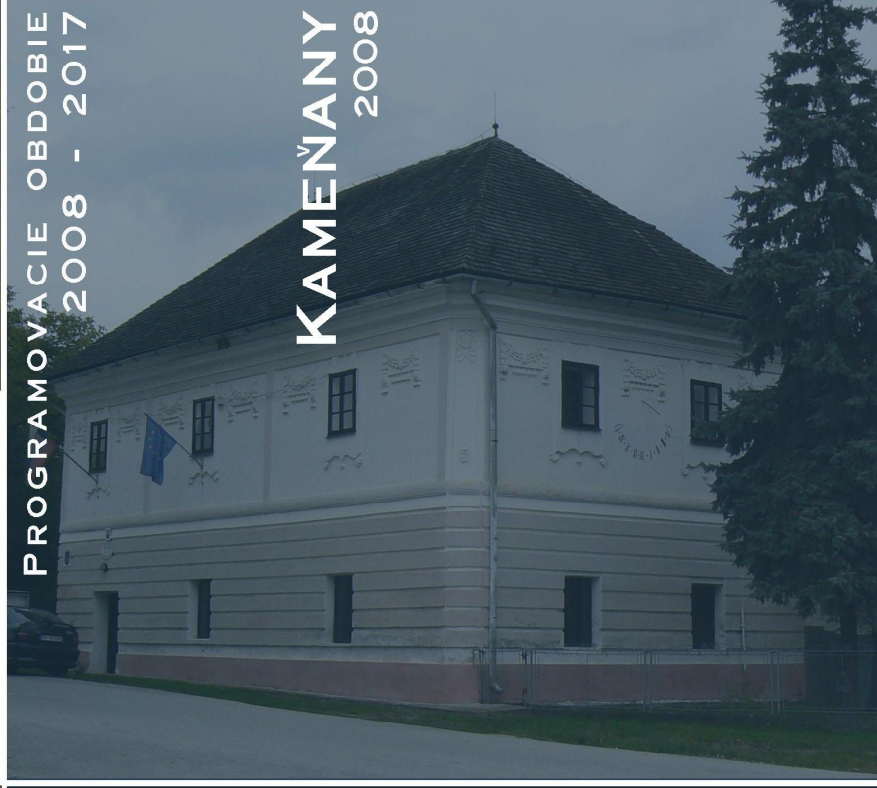




PROGRAM HOSPODÁRSKEHO A SOCIÁLNEHO ROZVOJA OBCE



PROGRAMOVACIE OBDOBIE
2008 - 2017

KAMENĎANY
2008





PROGRAM HOSPODÁRSKEHO A SOCIÁLNEHO ROZVOJA OBCE KAMEŇANY

Programovacie obdobie 2008 – 2017

Samosprávny kraj:	Banskobystrický
Okres:	Revúca
Región:	Ratková a okolie
Adresa:	Obečný úrad Kameňany 6 049 62 Kameňany
Tel:	058 / 449 56 37
Fax:	058 / 449 56 15
Email:	obeckamenany@stonline.sk
IČO:	00328367

2008





OBSAH

1 ÚVOD	5
2 ZÁKLADNÁ CHARAKTERISTIKA OBCE	10
2.1 HISTÓRIA OBCE	10
2.2 PRÍRODNÉ POMERY	10
2.3 TECHNICKÁ INFRAŠTRUKTÚRA	16
2.4 DOPRAVA	17
2.5 ŽIVOTNÉ PROSTREDIE	19
2.6 OBYVATEĽSTVO	25
2.7 VZDELANIE A ZAMESTNANOSŤ	28
2.8 BÝVANIE	30
2.9 PODNIKATEĽSKÉ SUBJEKTY	30
2.10 ŠKOLSTVO A VZDELANIE	30
2.11 SOCIÁLNA SFÉRA	31
2.12 ZDRAVOTNÍCTVO	31
2.13 ŠPORT	31
2.14 KULTÚRA	31
2.15 UBYTOVACIE ZARIADENIA	32
2.16 STRAVOVACIE A RESTAURAČNÉ SLUŽBY	32
2.17 CESTOVNÝ RUCH	32
2.18 REKAPITULÁCIA ROZPOČTU OBCE ZA ROKY 2002 – 2006	32
2.19 SAMOSPRÁVA	33
3 VÍZIA OBCE	34
4 PRIORITNÉ ROZVOJOVÉ OBLASTI OBCE	35
5 SWOT ANALÝZY	36
5.1 HOSPODÁRSTVO A VEDECKO-TECHNICKÝ ROZVOJ	37
5.2 TECHNICKÁ INFRAŠTRUKTÚRA	37
5.3 ŽIVOTNÉ PROSTREDIE	39
5.4 SOCIÁLNA OBLASŤ A ZDRAVOTNÍCTVO	39
5.5 ŠKOLSTVO A ŠPORT	40
5.6 KULTÚRA	41
5.7 CESTOVNÝ RUCH A PUBLIC RELATION	42
6 STRATEGICKÉ CIELE ROZVOJA	44
6.1 HOSPODÁRSTVO A VEDECKO-TECHNICKÝ ROZVOJ	44
6.2 TECHNICKÁ INFRAŠTRUKTÚRA	46
6.3 ŽIVOTNÉ PROSTREDIE	48
6.4 SOCIÁLNA OBLASŤ A ZDRAVOTNÍCTVO	49
6.5 INFORMATIZÁCIA OBCE	50
6.6 ŠKOLSTVO A ŠPORT	51
6.7 KULTÚRA	52
6.8 CESTOVNÝ RUCH A PUBLIC RELATIONS	53
7 MERATEĽNÉ INDIKÁTORY	54
7.1 HOSPODÁRSTVO A VEDECKO-TECHNICKÝ ROZVOJ	54
7.2 TECHNICKÁ INFRAŠTRUKTÚRA	56
7.3 ŽIVOTNÉ PROSTREDIE	59
7.4 SOCIÁLNA OBLASŤ A ZDRAVOTNÍCTVO	60
7.6 ŠKOLSTVO A ŠPORT	63
7.7 KULTÚRA	65
7.8 CESTOVNÝ RUCH A PUBLIC RELATIONS	66
8 AKČNÝ PLÁN	67
8.1 HOSPODÁRSTVO A VEDECKO-TECHNICKÝ ROZVOJ	67
8.2 TECHNICKÁ INFRAŠTRUKTÚRA	72
8.3 ŽIVOTNÉ PROSTREDIE	77
8.4 SOCIÁLNA OBLASŤ A ZDRAVOTNÍCTVO	81
8.5 INFORMATIZÁCIA OBCE	84
8.6 ŠKOLSTVO A ŠPORT	85
8.7 KULTÚRA	88
8.8 CESTOVNÝ RUCH A PUBLIC RELATIONS	91
9 FINANČNÝ PLÁN PROGRAMU	94
9.1 HOSPODÁRSTVO A VEDECKO-TECHNICKÝ ROZVOJ	94
9.2 TECHNICKÁ INFRAŠTRUKTÚRA	96



9.3 ŽIVOTNÉ PROSTREDIE.....	99
9.4 INFORMATIZÁCIA OBCE.....	100
9.5 SOCIÁLNA OBLASŤ A ZDRAVOTNÍCTVO.....	101
9.6 ŠKOLSTVO A ŠPORT	103
9.7 KULTÚRA.....	105
9.8 CESTOVNÝ RUCH A PUBLIC RELATIONS.....	106
10 ZABEZPEČENIE PHSR	108
10.1 FINANČNÉ ZABEZPEČENIE PHSR.....	108
10.2 ADMINISTRATÍVNE ZABEZPEČENIE PHSR.....	108
11 MONITOROVANIE PHSR.....	109
11.1 SPÔSOB MONITOROVANIA PHSR	109
11.2 VYHODNOCOVANIE A SPÔSOB MODIFIKOVANIA PHSR.....	109
12 ZÁVER	110
13 POUŽITÁ LITERATÚRA	111



1 ÚVOD

Dokument „ Program hospodárskeho a sociálneho rozvoja obce Kameňany s výhľadom do roku 2016 (PHSR) je strednodobý strategický dokument, ktorý na základe analýzy hospodárskeho a sociálneho rozvoja obce stanovuje jeho strategické ciele a priority rozvoja. Je prostriedkom na napĺňanie vízie ďalšieho smerovania rozvoja obce. Programom hospodárskeho a sociálneho rozvoja obce Kameňany sa uskutočňuje podpora rozvoja na úrovni miestnej samosprávy s dôrazom na sociálnu, ekonomickú a kultúrnu sféru. Je to program cielených opatrení, navrhnutý pre oživenie sociálneho, ekonomického a kultúrneho rozvoja obce Kameňany, ktorý na základe výsledkov ročného hodnotenia bude priebežne aktualizovaný a dopĺňovaný.

Bol spracovaný na základe zákona Národnej rady SR č. 503/2001 Z. z. o podpore regionálneho rozvoja, ktorý definuje Program hospodárskeho a sociálneho rozvoja obce ako strednodobý programový dokument, obsahujúci analýzu hospodárskeho a sociálneho rozvoja obce, hlavné smery jej vývoja, ustanovenie cieľov, prvoradých potrieb a úloh vo všetkých oblastiach života obce. Súčasťou programu je aj návrh jeho administratívneho a finančného zabezpečenia. Zákon stanovuje aj úlohy, týkajúce sa vypracovávania, schvaľovania, zabezpečenia plnenia a pravidelného vyhodnocovania predmetného programového dokumentu. Pri spracovaní programu boli rešpektované zásady regionálnej politiky vlády Slovenskej republiky a princípy regionálnej politiky Európskej únie zakotvené najmä v nariadení Rady (ES) č. 1266/1999 (nariadenie o štrukturálnych fondoch).

Program sociálneho, ekonomického a kultúrneho rozvoja obce Kameňany je súčasťou sústavy základných dokumentov podpory regionálneho rozvoja v Slovenskej republike. Táto sústava je členená na strategické a programové dokumenty vypracovávané na úrovni štátu, sektorov, samosprávnych krajov, regiónov a obcí a programové dokumenty Európskej únie (pre využitie zdrojov predstupových a štrukturálnych fondov).

Podpora regionálneho rozvoja sa uskutočňuje v súlade s programovaním na základe :

- Národný strategický rozvojový rámec 2007 - 2013.
- Národného plánu regionálneho rozvoja, ktorý je základný strednodobý strategicko – plánovací dokument na rozvoj regiónov vypracovaný spravidla na päť až sedem rokov. Jeho súčasťou je Regionálny operačný program regiónu NUTS III Banskobystrického kraja a NUTS II Slovensko – Stred.
- Regionálneho operačného programu, ktorý je strednodobý dokument vypracovaný na úrovni druhého stupňa podľa klasifikácie štatistických územných jednotiek. Regionálny operačný program vypracúvajú samosprávne kraje vo vzájomnej spolupráci v rámci regiónu na úrovni druhého stupňa podľa klasifikácie štatistických územných jednotiek (NUTS II).
- Sektorového operačného programu, ktorý je strednodobý dokument vypracovaný pre vopred určené sektory.
- Programu hospodárskeho rozvoja a sociálneho rozvoja samosprávneho kraja, ktorý je strednodobý programový dokument, je v súlade s cieľmi a prvoradými potrebami ustanovenými v národnom pláne a s podkladom na vypracovanie príslušného regionálneho operačného programu. Jeho vypracovanie zabezpečuje samosprávny kraj.
- Programu hospodárskeho rozvoja a sociálneho rozvoja obce, ktorý je strednodobý programový dokument spracovaný na úrovni obce.
- Národná stratégia trvalo udržateľného rozvoja / Akčný plán trvalo udržateľného rozvoja (NSTUR/APTUR) – ROP prostredníctvom zvyšovania kvality života v regiónoch (posilňovanie inovačných a kohéznych pólov rastu) podporuje polycentrický celoplošný rozvoj územia SR, čím zoslabuje procesy vedúce k trvalo neudržateľnej koncentrácii obyvateľstva do malého počtu centier,
- Koncepcia územného rozvoja Slovenska 2001 (KURS 2001) – rozhodujúci východiskový dokument vo väzbe na ROP, definuje štruktúru osídlenia SR a hierarchiu jeho centier a ťažiskových priestorov, ktoré sú východiskom pre špecifikáciu inovačných a kohéznych pólov rastu NSRR



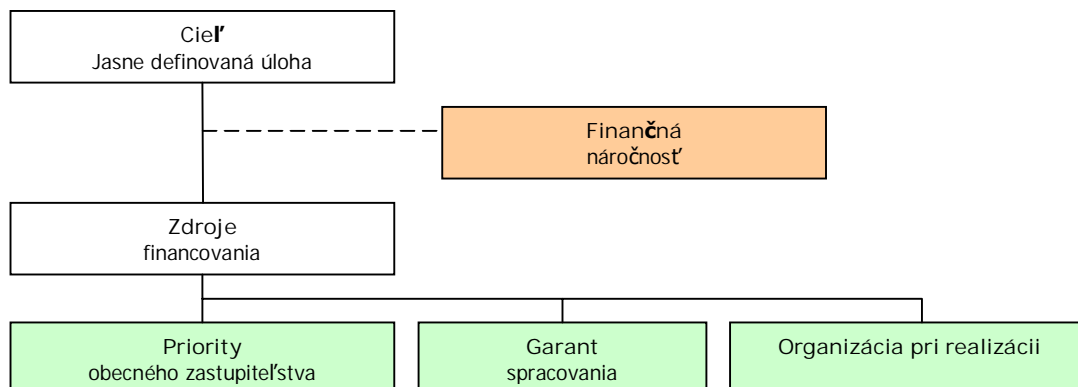
Programové dokumenty Európskej únie pre využitie štrukturálnych fondov tvoria:

- Národný (regionálny) rozvojový plán (RDP – Regional Development Plan), ktorý je hlavným dokumentom pre vyjednanie podpory zo Štrukturálnych fondov Európskej únie.
- Rámec podpory spoločenstva (CSF – Community Support Framework), ktorý bude vytvorený na základe Národného rozvojového plánu v spolupráci s Európskou komisiou, je hlavným dokumentom vymedzujúcim poskytnutie podpory zo štrukturálnych fondov Európskej únie.
- Sektorové operačné programy (SOP – Sectoral Operation Programme), ako taktické dokumenty vytvorené na úrovni ministerstiev, ktoré rozpracovávajú problémové celky stratégií majúceho plošný (celoštatný) charakter, pre ktoré bude žiadané spolufinancovanie zo zdrojov Európskej únie.
- Regionálne operačné programy (ROP – Regional Operation Programme), ako taktické dokumenty, ktoré budú spracované na úrovni regiónov NUTS II a rozpracovávajú tie problémové celky stratégií, pre ktoré bude žiadané spolufinancovanie zo zdrojov Európskej únie.
- Strategické usmernenia Spoločenstva (SUS) – ROP odráža 1 usmernenie SUS t.j. „urobiť Európu a jej regióny atraktívnejším priestorom pre investície a prácu“, a súčasne 3 usmernenie SUS t.j. „vytvorenie väčšieho množstva a kvalitnejších pracovných miest“
- Lisabonská stratégia/Národný plán rozvoja (LS/NPR) – ROP prispieva k zvyšovaniu konkurencieschopnosti/atraktivity regiónov podporou rozvoja regionálnej infraštruktúry v póloch rastu - podrobnejšie je tento súlad popísaný na národnej úrovni v rámci prílohy NSRR 7.2.3,

Jednotlivé strategické dokumenty sú vypracovávané vo vzájomnej nadväznosti a postupnosti.

Implementácia

Implementácia Programu hospodárskeho a sociálneho rozvoja obce Kameňany je zložitý a náročný proces. Za jeho realizáciu so zabezpečením všetkých väzieb na strategické a programové dokumenty SR a EÚ budú zodpovední predstavitelia samosprávy obce Kameňany. Návrh spôsobu implementácie bude treba dopĺňať v súlade s organizačnou štruktúrou samosprávneho úradu, jeho kompetenciami v nadväznosti na vývoj v oblasti legislatívy, predovšetkým v oblasti nakladania s finančnými prostriedkami. Každý z navrhovaných projektov musí obsahovať: Pri posudzovaní jednotlivých projektov sme použili procesnú analýzu, ktorej hlavným cieľom bolo analyzovať proces premeny vstupov pomocou použitia súboru finančných, ľudských a technologických zdrojov.



Finančné zabezpečenie

V zmysle zákona č. 503/2001 Z. z. sa financovanie regionálneho rozvoja realizuje na troch úrovniach: Na mikroregionálnej úrovni je možné rozvojové aktivity financovať jedine združovaním zdrojov nižšej úrovne, čiže obcí. Združenie obcí, ktorého je obec členom, nedisponuje spoločným mikroregionálnym fondom, z ktorého by sa mohli financovať rozvojové aktivity, preto zostavenie finančného plánu realizácie programu momentálne nie je relevantné. V súčasnej situácii je možné rozvojové aktivity financovať buď z rozpočtov jednotlivých obcí v prípade individuálnych projektov alebo združením financií viacerých obcí v prípade spoločných projektov. V prípade financovania projektov majúceho význam v kontexte priorít celého kraja zohráva významnú úlohu Banskobystrický samosprávny kraj a financovanie inštitúcií v jeho zriaďovateľskej kompetencii. Ďalšími doplnkovými zdrojmi, ktoré možno definovať na úrovni jednotlivých aktivít sú predovšetkým štrukturálne fondy

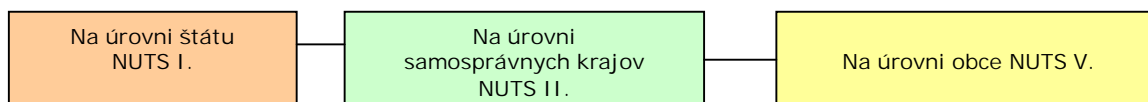


EU. Ich využitie v rámci jednotlivých aktivít je možné stanoviť len indikatívne bez určenia výšky požadovanej podpory s cieľom prispieť ku koordinácii realizácie rozvojových aktivít.

- Pri zostavovaní finančného plánu a zaisťovaní finančnej podpory je potrebné zamerať sa na tie opatrenia, ktoré sú nedostatočne podporované zo štátneho rozpočtu, alebo nie sú podporované vôbec.
- Pri zabezpečovaní základných potrieb občanov postupuje samospráva podľa zákona č. 369/1990 Z.z. o obecnom zriadení a v zmysle zákona č. 138/1991 Zb. o majetku obcí v znení neskorších predpisov.
- Na plnenie svojich úloh má obec okrem finančných prostriedkov poukázaných od štátu v rámci delimitácie k dispozícii nasledovné financie: príjmy z miestnych daní a poplatkov, zdroje Štrukturálnych fondov Európskej únie v rámci skráteného programovacieho obdobia 2004 - 2006 a programovacieho obdobia 2007 - 2013.

Zdroje a dokumenty

V súlade so snahou Slovenskej republiky o znižovanie rozdielov na úrovni rozvoja jednotlivých regiónov boli východiskom pri príprave Programu hospodárskeho a sociálneho rozvoja obce Kameňany nasledovné strategické dokumenty:



Podporné materiály

Pri vypracovaní Programu hospodárskeho a sociálneho rozvoja obce Kameňany boli použité aj prognostické údaje vypracované Ministerstvom výstavby a regionálneho rozvoja SR. Hlavnou úlohou prognostických údajov je podporiť vypracovanie tohto programu a zabezpečiť tým zvýšenie efektívnosti procesov strategického plánovania a kvality tohto dokumentu. Toto zabezpečenie je dané prepojením Systému strednodobého výhľadu hospodárskeho a sociálneho vývoja a vecnej roviny strategického plánovania.

Sústava priorít NSRR 2007 - 2013

Ciele a opatrenia PHSR Kameňany boli stanovené aj v súlade so sústavou priorít NSRR 2007 - 2013

Tab. OA Sústava priorít NSRR pre cieľ Konvergencia		
Strategická priorita	Špecifická priorita	Fond
1. Infraštruktúra a regionálna dostupnosť	1.1 Regionálna infraštruktúra	ERDF
	1.2 Environmentálna infraštruktúra a ochrana životného prostredia	ERDF + KF
	1.3 Dopravná infraštruktúra a verejná osobná doprava	ERDF + KF
2. Znalostná ekonomika	2.1 Informatizácia spoločnosti	ERDF
	2.2 Výskum a vývoj	ERDF
	2.3 Infraštruktúra vysokých škôl	ERDF
	2.4 Podpora konkurencieschopnosti podnikov a služieb najmä prostredníctvom inovácií	ERDF
	2.5 Modernizácia zdravotníctva	ERDF
3. Ľudské zdroje - zamestnanosť, sociálna inklúzia a vzdelávanie	3.1 Moderné vzdelávanie pre znalostnú spoločnosť	ESF
	3.2 Podpora rastu zamestnanosti a sociálnej inklúzie	ESF
4. Technická pomoc (horizontálna)		ERDF

Tab. OB Sústava priorít NSRR pre cieľ Regionálna konkurencieschopnosť a zamestnanosť		
Strategická priorita	Špecifická priorita	Fond
1. Infraštruktúra a regionálna dostupnosť	1.1 Regionálna infraštruktúra	ERDF
	1.2 Environmentálna infraštruktúra a ochrana životného prostredia	ERDF
2. Znalostná ekonomika	2.1 Informatizácia spoločnosti	ERDF
	2.2 Výskum a vývoj	ERDF



	2.3 Infraštruktúra vysokých škôl	ERDF
	2.4 Podpora konkurencieschopnosti podnikov a služieb najmä prostredníctvom inovácií	ERDF
3. Ľudské zdroje - zamestnanosť, sociálna inklúzia a vzdelávanie	3.1 Moderné vzdelávanie pre znalostnú spoločnosť	ESF
	3.2 Podpora rastu zamestnanosti a sociálnej inklúzie	ESF

Tab. OC Horizontálne priority NSRR

A. marginalizované rómske komunity
B. rovnosť príležitostí
C. trvalo udržateľný rozvoj
D. informačná spoločnosť

Zoznam operačných programov NSRR

Priority NSRR sa budú implementovať cez nasledujúcich 11 operačných programov v rámci jednotlivých cieľov kohéznej politiky EÚ:

- šesť operačných programov v rámci cieľa Konvergencia, z toho:
 - štyri operačné programy spolufinancované z ERDF pokrývajúce celú SR okrem Bratislavského kraja (Regionálny operačný program, OP Informatizácia spoločnosti, OP Konkurencieschopnosť a hospodársky rast a OP Zdravotníctvo)
 - dva operačné programy spolufinancované z ERDF a KF pokrývajúce celú SR vrátane Bratislavského kraja¹ (OP Doprava a OP Životné prostredie)
- tri operačné programy spoločné pre obidva ciele – cieľ Konvergencia i cieľ Regionálna konkurencieschopnosť a zamestnanosť, t.j. pokrývajúce celú SR vrátane Bratislavského kraja – jeden spolufinancovaný z ERDF (OP Výskum a vývoj) a dva z ESF (OP Zamestnanosť a sociálna inklúzia a OP Vzdelávanie)
- jeden Operačný program Technická pomoc v rámci cieľa Konvergencia pokrývajúci *horizontálne aktivity*, za ktoré je zodpovedný centrálny koordinačný orgán pre NSRR (príprava, riadenie, monitorovanie, hodnotenie, informovanosť, posilňovanie administratívnych kapacít); aktivity finančného riadenia, ktoré zabezpečuje certifikačný orgán a aktivity súvisiace s overovaním riadiacich a kontrolných systémov, vydávaním vyhlásení o ukončení pomoci a kontrolou vzorkových operácií, ktoré zabezpečuje orgán auditu. Komplementárne bude v rámci každého operačného programu vyčlenená finančná alokácia na technickú pomoc vzťahujúcu sa na *špecifické aktivity* príslušného riadiaceho orgánu a sprostredkovateľských orgánov pod riadiacim orgánom;
- jeden operačný program spolufinancovaný z ERDF v rámci cieľa Regionálna konkurencieschopnosť a zamestnanosť pre Bratislavský kraj.

Tab. OD Zoznam operačných programov

	Operačný program	RO	SO/RO prvej úrovne	fond
1.	Regionálny operačný program	MVRR SR	regionálne SO/RO na úrovni NUTS 2, resp. NUTS 3	ERDF
2.	Životné prostredie	MŽP SR	-	ERDF, KF
3.	Doprava	MDPT SR	-	ERDF, KF
4.	Informatizácia spoločnosti	ÚV SR		ERDF
5.	Výskum a vývoj ²	MŠ SR	Agentúra MŠ SR pre štrukturálne fondy EÚ	ERDF
6.	Konkurencieschopnosť a hospodársky rast	MH SR		ERDF
7.	Zdravotníctvo	MZ SR		ERDF
8.	Zamestnanosť a sociálna inklúzia ³	MPSVR SR	implementačná agentúra pre sociálnu politiku	ESF
9.	Vzdelávanie ⁴	MŠ SR	Agentúra MŠ SR pre štrukturálne fondy EÚ, MZ SR	ESF
10.	Technická pomoc	MVRR SR	-	ERDF

¹ pričom prioritné osi spolufinancované z ERDF sa vzťahujú na celú SR okrem Bratislavského kraja a prioritné osi spolufinancované z KF sa vzťahujú na celú SR vrátane Bratislavského kraja

² v oblasti výskumu a vývoja zahŕňa i cieľ Regionálna konkurencieschopnosť a zamestnanosť

³ zahŕňa i cieľ Regionálna konkurencieschopnosť a zamestnanosť

⁴ zahŕňa i cieľ Regionálna konkurencieschopnosť a zamestnanosť



11.	Bratislavský kraj	MVRR SR	-	ERDF
-----	-------------------	---------	---	------

PHSR sa skladá z hlavného dokumentu a príloh, ktoré sú jeho neoddeliteľnou súčasťou.

Hlavný dokument :

1. *Úvod* – charakterizuje PHSR-O a proces jeho tvorby
- 1.
2. *Základná charakteristika obce* – obsahuje najdôležitejšie charakteristické údaje podľa jednotlivých oblastí života obce.
3. *Vízia obce* – obsahuje stručnú charakteristiku prioritných cieľov rozvoja obce.
4. *Prioritné rozvojové oblasti obce* - obsahuje prioritné oblasti rozvoja obce na základe všeobecného konsenzu.
5. *SWOT analýzy* - obsahuje hodnotenie jednotlivých prioritných oblastí obce z hľadiska jeho silných a slabých stránok, príležitostí a ohrození, poukazujúc na disparity – rozdielnosti medzi stávajúcim využitím a potenciálom rozvoja.
6. *Strategické ciele rozvoja* - definuje strategický zámer, jednotlivé strategické ciele rozvoja podľa prioritných rozvojových oblastí a opatrenia na ich zabezpečenie.
7. *Merateľné indikátory* - monitorovanie Programu hospodárskeho a sociálneho rozvoja obce Kameňany sa vykonáva na základe súboru indikátorov priradených k jednotlivým cieľom a opatreniam (ktoré môžu byť priebežne konkretizované). Indikátory podporujú oprávnenosť verejných výdavkov na jednotlivé opatrenia a zároveň preukazujú ekonomickú účinnosť realizovaných verejných výdavkov.
8. *Akčný plán* - je konkrétny a záväzný harmonogram činností súvisiacich s rozvojom obce v jednotlivých oblastiach sociálno-ekonomického rozvoja, vychádza zo stratégie, je jej logickou súčasťou a realizuje sa prostredníctvom konkrétnych nosných a podporných projektov. Akčný plán obsahuje záväzky týkajúce sa plnenia jednotlivých úloh ako aj zoznam inštitúcií zodpovedných za ich plnenie, predpokladané zdroje financovania, predpokladané objemy rozpočtov, dopad na rozpočet relevantného subjektu, ako aj stav momentálnej pripravenosti projektov. Súčasťou akčného plánu je predpokladaný časový harmonogram.
9. *Finančný plán programu* – predstavuje predpokladaný plán realizácie programu s indikatívne stanovenými výškami rozpočtu.
10. *Zabezpečenie PHSR-O* – predstavuje definovanie finančných zdrojov, ktoré budú použité na realizáciu programu, ako aj stanovenie administratívnych kapacít, ktoré by mali realizáciu programu hodnotiť, program aktualizovať, atď..
11. *Monitorovanie PHSR-O* – definuje subjekty poverené monitorovaním programu.
12. *Záver* - stručné zhodnotenie dokumentu, ktorý je otvoreným materiálom, pravidelne ročne vyhodnocovaným a aktualizovaným.



2 ZÁKLADNÁ CHARAKTERISTIKA OBCE

Z hľadiska administratívneho členenia je obec Kameňany súčasťou okresu Revúca a Vyššieho územného celku Banská Bystrica.

Tab. 1 Základná charakteristika obce Kameňany	
Kód obce	525812
Názov okresu	Revúca
Názov kraja	Banskobystrický
Statút obce	obec
PSČ	049 62
Telefónne smerové číslo	058
Prvá písomná zmienka o obci - meste - rok	1243
Nadmorská výška stredu obce - mesta v m	243
Celková výmera územia obce [m ²]	31 342 364
Hustota obyvateľstva na km ²	23
Zdroj: SÚ SR	

Nadmorská výška obce je 243 m.n.m. a radí sa k nižšie položeným obciam. Celková výmera územia presahuje 31 mil. m². Z hľadiska hustoty osídlenia patrí obec k slabo zaľudneným obciam.

2.1 HISTÓRIA OBCE

Obec vznikla v 12.storočí na území Gemerského kráľovského hradného panstva. Prvé zmienky o obci "KWU" sú známe od roku 1243 v darovacej listine kráľa Bélu IV., ktorou obec ako odlúčený majetok od Gemerského hradu daroval Bebekovcom. Z jej chotára sa v 13.- 15. storočí vytvorilo celkom sedem oddelených usadlostí. Veľmi rýchle osídľovanie sa začalo v roku 1273, keď toto územie patrilo podľa darovacej listiny TAR-DETRE a nazývalo sa "Koy-terra". Išlo o pevné osídlenie (villa) s veľkým územím a hradom, ktorý sa podľa Dr. Gustava Reussa nazýval Zámčekom a bol postavený nad potokom Rakýš, nad terajšou obcou Rákoš na úpätí vrchu Železník.

Hrad spustol v dobe príchodu husitov do tejto oblasti. Kameňanský hrad ešte počas tureckých nájazdov v roku 1555 bol funkčný a zanikol neskôr ako kláštor. Už od roku 1273 obec získala právo voliť si richtára a stala sa poddanským mestekom s možnosťou slobodného sťahovania, so súdnym a testamentárnym právom. Názov Kameňany je od roku 1564 od založenia evanjelickej cirkvi h.v.

V stredoveku bol v chotári františkánsky kláštor. Predpokladá sa, že tento kláštor mohol vzniknúť v období medzi rokmi 1243 - 1450, lebo sa spomína v darovacích listinách Ákosovcov. Podľa záznamov kardinála Pázmányho kláštor obývali františkánski mnisi. Doposiaľ sa nepodarilo zistiť, kde kláštor stál.

V roku 1555 spustošili obec Turci a počet obyvateľov klesol na štvrtinu. V 16. storočí tu stáli pece na výrobu železa. Okrem poľnohospodárstva a chovu oviec sa obyvatelia zaoberali obchodom a pálením pálenky. V každom dome pálili pálenku zo žita. Koncom 18. a začiatkom 19. storočia sa pálenka v Kameňanoch páčila z obilia, neskôr z ovocia, najmä zo sliviek.

V súčasnosti s páli z ovocia a z drienok. Kameňanská drienkovica sa ponúka aj pri najvyšších štátnych návštevách.

Kameňany boli typické hrnčiarstvom, kožušníctvom, pláteníctvom a chýrnym liehovarníctvom. Kameňany mali príjem aj z miestnej jatky, z hostinca, z mlynov a pivovaru. Okolité trhy boli plné Kameňanských kupcov. Dovážajú žito, pšenicu, ovos, kukuricu, slaninu, cibuľu, preto ich posmešne nazývali "Cibulkéri".

2.2 PRÍRODNÉ POMERY

Vymedzenie územia, geografická poloha

Obec Kameňany leží na južnom svahu Slovenského rudohoria v terasovitej plošine v doline potoka Východný Turiec na sútoku malých potôčikov južne od vrchu Železník.

Na území kameňanského chotára sa rozprestiera Jelšavsko-Kameňanský kras s najvyšším vrchom Železník s nadmorskou výškou 813,5 m n.m. Pod vrchom Železník sa ťažila železná ruda, preto sa



tejto lokalite od Sirka cez Rákoš, Turčok, Nandraž až po Kameňany v historických zápisoch hovorí aj Banský vidiek (lia Bálint).

Geologická stavba

Na geologickej stavbe územia a jeho bezprostredného okolia sa podieľa päť základných paleoalpínskych tektonických jednotiek a to: silicikum, turnaikum, meliatikum, príkrov Bôrky a gemerikum. Mladšie kenozoické sedimenty, ktoré zčasti pokrývajú uvedené jednotky, nie sú ich súčasťou. Hlavnou stavebnou jednotkou územia je silicikum. Je to bezkorenný príkrov nazvaný silický, v ktorom sú zastúpené horniny od najvyššieho permu až po vrchnú juru s celkovou mocnosťou 2-3 km. Charakteristické pre vrstevný sled silického príkrovu sú úlomkovité usadeniny v spodnom triase a vápencovo-dolomitický vývoj v strednom až vrchnom triase s hrubými masami wettersteinských vápencov, ktoré smerom do nadložia plynule prechádzajú do vrchnotriasových tisoenských vápencov. Vyššie časti vrchného triasu silického príkrovu zastupujú furmanské vápence, hallstátske vápence, ktoré sú najviac rozšírené pri Silickej Brezovej a zlambašské vrstvy. Vápence zachované pri Drnave obsahujú najmä koral, hubky, dierkavce a laliovky. Typické skameneliny sú z lokality Bleskový prameň.

Jurské sedimenty silického príkrovu sa zachovali len na niekoľkých lokalitách. Najspodnejším členom jurského sledu sú hierlatzské a adnetské vápence. Kriedové usadeniny z oblasti silického príkrovu sú známe z Jasovskej planiny a z výplní krasových dutín z lomu v Gombaseku.

Usadeniny štvrťohôr sa sústreďujú na úpätné časti svahov planín. Na viacerých miestach sú tu zachované spevnené sutinové brekcie, stmelené druhotne vyzrážaným vápencom s rôznou prímесou terra-rossovej hliny, ktoré vznikli pravdepodobne v starom pleistocéne. Jaskyne a krasové dutiny sú vhodným prostredím, v ktorom sa zachovali pozostatky štvrťohorných živočíchov. Známe sú nálezy z Gombaseku, Plešivca, Včelárov, Honcov, Silickej Brezovej a Silice.

Turnaikum tiež predstavuje bezkorenný príkrov, ktorý sa skladá z viacerých čiastkových jednotiek. Väčšina hornín turnaika vykazuje známky slabšej metamorfozy. Rozšírené je Turnianskej kotliny, v území medzi Brusníkom a Slovenskou skalou, v okolí Štítnika, Honiec a v ďalších drobných výskytoch.

Meliatikum predstavuje relikt mobilného pásma Tethys, ktoré sa zachovali buď ako obdukované šupy, alebo ako súčasť evaporitových melanží, prevažne na báze silicika. Príkrov Bôrky nesie stopy deformácie a metamorfozy v podmienkach vysokého tlaku a nízkej teploty. Jednotka vystupuje na severnom úpätí Jasovskej planiny medzi Jasovom a Hačavou, v strednej časti doliny Blatnice, v severnom okolí Bôrky a Lúčky a inde.

Gemerikum reprezentujú najmä staro- a mladopaleozoické vulkanické a sedimentárne horniny a v malom rozsahu i mezozoické horniny. Formoval ho postupne kaledónsky, varísky a nakoniec alpínsky orogén, ktorý mu vtisol alpínsky ráz stavby. Ako celok je gemerikum epizonálne metamorfované a je hlavným stavebným elementom tzv. Spišsko-gemerského rudohoria.

Geomorfológia

Základy dnešných foriem reliéfu boli dané v dobe neogénu až pleistocénu (mladšie treťohory a staršie štvrťohory). Centrálné územie a územia ležiace severne od neho, sa vyzdvihli a relatívnym poklesávaním vznikli kotliny a zníženia. Tieto základné formy boli dotvorené a modelované eróziou riek a denudačnými procesmi. Priebeh riečnych tokov sa v hlavných rysoch prispôbil zlomovej tektonike. Dôležitú úlohu pritom zohrala odolnosť hornín a charakter vývoja reliéfu. Tektonické poruchy severojužným smerom umožnili vznik priečnych depresíí.

V zmysle geomorfologického členenia územie patrí do oblasti Slovenského rudohoria, ktorá je súčasťou Vnútorných Západných Karpát. Tvorí ho celok Slovenského krasu. Tento predstavuje svojráznu geomorfologickú jednotku. Priradíme ju k planinovému typu krasu, ktorý charakterizuje vysokopoložené náhorné plošiny lemované strmými stráňami, skláňajúcimi sa k dnám priláhlých kotlín, prípadne dolín a tiesňav. Nadmorské výšky plošín sa znižujú z hodnôt 800-900 m v severnej časti na 450-500 m na južnom okraji, čo predstavuje ich generálny sklon 2-4° k juhu. Vo východnej časti, mladšie tektonické pohyby spôsobili určitú odchýlku od celkovej tendencie úklonu.

Vlastné plošiny sú málo členité. Ich výškové rozdiely sú dané iba dnami krasových jám a plošinami krasových chrbátov a pohybujú sa do niekoľko desiatok metrov. Výraznejšie vystupujú z reliéfu iba kužeľové kopce, ktoré na Plešivskej a Koniarskej planine vyčnievajú 80-100 m nad celkovú úroveň zarovnaného povrchu. Stráne planín sa príkro zvažujú do tiesňav a priláhlých kotlín.



Ich sklon dosahuje až 45°, pričom vo vrchnej tretine majú často charakter kolmostenných brál. Výška strání sa pohybuje od 200 do 550 m.

Pôvodne jednotný plochý povrch je dnes pôsobením vodných tokov rozčlenený na podcelky: Jelšavský kras, Koniarska planina, Plešivská planina, Silická planina so Silickými úbočami, Horný vrch s Borčianskou brázdou, Zádielska planina, Jasovská planina, Dolný vrch a Turnianska kotlina.

Významným prvkom osobitného krasového geosystému je krasový reliéf, ktorý vznikol vzájomným pôsobením hydrosféry, nalitosféry a vyznačuje sa množstvom špecifických vlastností, vyplývajúcich z osobitného morfogenetického procesu. Jeho výsledkom sú osobitné súbory povrchových a podzemných foriem (exokras a endokras). Krasové formy sú formy, pri vzniku ktorých je rozhodujúci korozívny proces, teda vznikli rozpúšťaním vápenca vodou. Na území poznáme: škrapy, krasové jamy (predtým nazývané závrtní), bogazy, úvaly, krasové priehlbne, krasové jamy a kopy. Škrapy predstavujú drobné krasové formy najmä na stráňach krasových jám a priehlbni, na krasových chrbtoch a kopách. Miestami napr. pri Kečove vytvárajú rozsiahlejšie škrapové polia. Podľa morfologických kritérií rozoznávame škrapy svahové (valcovité), puklinové, studňovité, krčiazkovité a všeobecné. Krasové jamy sú uzavreté duté formy vo vápenci vytvorené rozpúšťacou činnosťou vody za vhodných podmienok. Na území sa vyskytuje viacej genetických typov (lievikovité, misovité, kotlovité, prstencovité) a náplavové krasové jamy. Najčastejšie sa priemer krasových jám sa pohybuje od 50 do 100 m a hĺbka 10 až 15 m. Ich pôdorys je najčastejšie nepravidelne elipsovité menej kruhovitý. Úvaly predstavujú formy, ktoré vznikajú spojením krasových jám. Krasové priehlbne predstavujú nepravidelné depresie väčšej rozlohy. Plošiny planín sú okrem negatívnych foriem rozčlenené aj krasovými chrbtami a kopami, ktoré prevažne predstavujú zvyšky pôvodne zarovnannej úrovne stredohorského povrchu. Fluvio-krasové formy vznikli v dôsledku sutinového omývania, pri ktorom sa do určitej miery uplatňoval aj korozívny proces. Najcharakteristickejšou formou sú suché doliny, ďalej slepé a poloslepé doliny a doliny v krase, čo je sústava žľabov rozčleňujúcich stráne planín alebo stráne tiesňav a kaňonov. Typickými tiesňavami v Slovenskom krase sú Zádielska a Hájska tiesňava. Územie pretínajú dve typické kaňonovité doliny a to kaňon rieky Slanej a kaňon Štítnika. Na styku rozpustných krasových s nerozpustnými nekrasovými horninami vznikli okrajové krasové formy. Predstavujú ich okrajové krasové jamy, okrajové polia, okrajové slepé úvaliny a slepé periglaciálne doliny. Neodmysliteľnou súčasťou krasového fenoménu Slovenského krasu sú jaskyne a priepasti. Rozoznávame viacej morfologických typov jaskýň. Sú to jaskyne horizontálne, vertikálne (priepasti) a jaskynné dutiny.

http://www.mineraly.sk/files/lok/16_safarka.htm

http://enviroportal.sk/pdf/spravy_zp/kke02s.pdf

<http://www.agroporadenstvo.sk/rv/poda/kambizem.htm>

<http://volcanology.eligeos.org/permvolcincwc-5.html>

Pôdne pomery

Pôdny kryt v obci je tvorený kambizemou. Kambizeme sú trojhorizontové A-B-C pôdy, vyvinuté zo zvetralín vyvretých, metamorfovaných a vulkanických hornín, prevažne nekarbonátových sedimentov paleogénu a neogénu, lokálne tiež z nespevnených sedimentov, napr. z viatych pieskov.

Ich humusový A-horizont je v nižších polohách plytký a svetlý, s malým obsahom humusu a často aj na zvetralinách granitov sorpčne nasýtený. Ide o tzv. ochrický Ao-horizont. Vo vyšších, klimaticky extrémnejších nadmorských výškach v ňom narastá obsah surového kyslého humusu a narastá tiež jeho hrúbka, čím sa mení na tzv. umbrický (tmavý, hrubý, sorpčne nenasýtený) Au-horizont. Dominantným diagnostickým horizontom kambizemí je kambický Bv-horizont. Je to metamorfický podpovrchový horizont ktorý vznikol procesom hnednutia (brunifikácie), t.j. oxidického zvetrávania, s fyzikálnou a chemickou premenou prvotných minerálov a tvorbou ílových minerálov, bez ich výraznejšej translokácie. Tento proces dáva horizontu charakteristickú hnedú farbu. Za kambický horizont sa považujú aj iné alterácie pod A-horizontom, napr. zmena farby a štruktúry v dôsledku odvápnenia časti pedonu. Typickým morfologickým znakom kambizemí sú difúzne prechodné horizonty A/B a B/C. Táto vlastnosť si vyžaduje zvýšenú pozornosť najmä pri identifikácii kambizemí nižších polôh ktoré sú celkovo svetlé, s málo kontrastným zafarbením. Kontrastnosť a výraznosť farieb horizontov kambizeme rastie s nadmorskou výškou v dôsledku slabšej mineralizácie a intenzívnejšieho zvetrávania v podmienkach drsnejšej klímy.



Hydrologické pomery

Charakteristický ráz krasovej krajiny určuje najmä krasový reliéf, vlastnosti podložia, ale aj osobitá hydroológia. Krasová cirkulácia vody sa riadi inými zákonitosťami ako v nekrasovom území. Hydrologické pomery územia charakterizuje absencia povrchového odtoku a to, že zrážkové vody skoro bez výnimky infiltrujú do skrasovatelných karbonatických hornín cez početné pukliny, alebo poruchové zóny. V dôsledku rýchleho presakovania sa voda hromadí vnútri karbonátového masívu. Z hľadiska výskytu podzemných vôd je oblasť ojedinelým prírodným komplexom, ktorý sa vyznačuje až ich extrémnym bohatstvom, pričom sú významné aj z vodohospodárskeho hľadiska. Z tohto dôvodu je časť územia a jeho ochranného pásma vyhlásená za chránenú oblasť prirodzenej akumulácie vôd. Prúdenie podzemných vôd v masíve je pomerne zložitá. Infiltrované vody si najprv zachovávajú vertikálny smer, ktorý sa neskôr zmení na horizontálne prúdenie. Zvláštnosťou je sifonálne prúdenie. Rýchlosť prúdenia krasových vôd je významnou hydrogeologickou charakteristikou. Dôležitým poznatkom je skutočnosť, že zdržanie vôd v skrasovatenom karbonátovom masíve od doby infiltrácie až po odtok nedosahuje 50 dní. Obeh podzemných vôd možno rozčleniť na plytký a hlbší. Krasové pramene (vyvieracky) plytkého obehu sa nachádzajú na úpätí planín a vyznačujú sa pomerne veľkou rozkolísanosťou výdatnosti. Výstupné pramene vôd hlbšieho obehu majú stálejšiu výdatnosť, vody sa odlišujú zvýšenou teplotou a niekedy i kvalitou.

Obec patrí do povodia rieky Turiec. Vzniká sútokom Západného a Východného Turca a je to pravostranný prítok Slanej. Obidve rieky pramenia v Stolických vrchoch v podcelku Trstie. Do Slanej sa vlieva pri Tornaľi. Preteká v dĺžke 50,2 km cez Stolické vrchy, Revúcku vrchovinu a Juhoslovenskú kotlinu. Zaberá povodie s plochou 363,3 km², je tokom IV. rádu a priemerná lesnatosť povodia dosahuje 40%. V rámci novej klasifikácie je Západný Turiec stotožňovaný s hlavným tokom Turca, pričom Východný Turiec je jeho prítokom. Na nových mapách sa už Západný Turiec neoznačuje.

Západný Turiec

Západný Turiec pramení v Stolických vrchoch, pod vrchom Tri chotáre (963,3 m n. m.), v nadmorskej výške cca 900 m n. m. Najprv tečie juhovýchodným smerom, v nadmorskej výške 658,3 m n. m. priberá sprava prítok spod Urbanca (1 011,3 m n. m.) a tečie oblasťou osád obce Ratkovské Bystré. V tejto obci priberá sprava Bystrý potok, ďalej tečie prevažne na juh. Preteká okolo obce Hrílica, vstupuje do Revúckej vrchoviny, preteká popri osade Hámar, z pravej strany priberá Slatvinu a pri obci Ploské sa koryto rozširuje. Potom tečie cez Ratkovú, priberá pravostrannú Hlbôčku, následne oddeľuje obce Ratkovská Lehota na pravom brehu a Sása na ľavom brehu a stáča sa na juhovýchod. Preteká obcou Rybník, prudko sa ohýba a sprava priberá Drieňok, ďalej pri osade Brusník ľavostranný Brusniček. Potom krátko tečie na juh pomedzi obce Chvalová a Višňové, sprava priberá Španie a vstupuje do Rimavskej kotliny. Opäť tečie juhovýchodným smerom okrajom obcí Skerešovo a Polina, koryto vytvára niekoľko oblúkov a tečie na východ. Pri obci Gemerská Ves sa spája s vodami Východného Turca.

Východný Turiec

Východný Turiec pramení na rozhraní Stolických vrchov a Revúckej vrchoviny, pod sedlom Hlaviny (586,0 m n. m.), v nadmorskej výške približne 550 m n. m. Tečie na juh Revúckou dolinou, sprava priberá Valaský potok a na území obce Sirk tiež pravostranný Bystrý potok. Pri osade Červeňany sa stáča na juhovýchod a následne aj na východ. Pri obci Rákoš priberá ľavostranný Rákoš (262,3 m n. m.) a oblúkom sa opäť stáča na juhovýchod. Ďalej rieka tečie na krátkom úseku postupne v troch korytách, pričom zľava priberá Turčok a sprava Mäsiarku, preteká cez Kameňany (jedno z ramien) a opäť sa ramená spájajú do jedného koryta. Tu už rieka tečie okrajom Rimavskej kotliny. Z pravej strany potom priberá Priehybinu a pri Držkovciach Blatný potok zľava. Potom priberá ľavostranný Rakýš, preteká obcou Leváre a tečie na juh. Z pravej strany ešte ústi Drieňovský potok, rieka sa prudko ohýba a pri Gemerskej Vsi sa spája so Západným Turcom (približne 193 m n. m.).

Tok rieky od sútoku

Od obce Gemerská Ves tečie rieka pod spoločným názvom Turiec. Preteká okolo obcí Levkuška a Otročok, pri ktorej priberá pravostranný Rašický potok. Pri obci Žiar priberá sprava Vlčí potok a ďalej tečie viac-menej na juhovýchod popri Behynciach a na katastrálnom území mesta Tornaľa ústi do Slanej (169,4 m n. m.). Pri sútoku so Slanou bol navrhovaný termálny prameň.

[http://sk.wikipedia.org/wiki/Turiec_\(pr%C3%ADtok_Slanej\)](http://sk.wikipedia.org/wiki/Turiec_(pr%C3%ADtok_Slanej))



http://www.sopsr.sk/slovkras/index_soubory/Page2474.htm

Klimatické pomery

Kataster obce Kameňany sa nachádza na rozhraní oceánskeho a kontinentálneho typu podnebia. Oblasť svojou strednou nadmorskou výškou 598 m leží na prechode medzi nížinným a horským typom podnebia, pričom závislosť od nadmorskej výšky je modifikovaná zvláštnosťou krasového reliéfu. Rozdelenie teplôt a zrážok je na území v podstate závislé na nadmorskej výške. Z teplotných charakteristík mesačných teplôt vyplýva, že najteplejším mesiacom roka je júl (19 až 20 °C), najchladnejším január (-4 až -6 °C). Priemerná ročná teplota vzduchu sa pohybuje medzi 5,7 - 8,5 °C. Ročný úhrn slnečného svitu je 2040 až 2100 hodín. Priemerný počet letných dní v roku je 60 až 20, mrazových dní 110 až 170. Ročný priemerný úhrn zrážok sa pohybuje medzi 630 až 990 mm, priemerný úhrn zrážok vo vegetačnom období 400 až 595 mm. Snehová pokrývka trvá 50 až 115 dní. Priemerné maximum snehovej pokrývky je 18 až 45 cm. Patrí k oblastiam so zvýšenou búrkovou činnosťou. Relatívna vlhkosť vzduchu má opačný chod ako jeho teplota. Najvyššie hodnoty má v decembri, najnižšie v apríli až máji. Jar a začiatok leta bývajú na planinách vlhkejšie ako v dolinách, v jeseni opačne. Slovenský kras patrí do oblasti s dominantne prevládajúcim severným vetrom. Druhým najčastejším smerom vetra je južný vietor. V kotlinách je značné percento bezvetria. Následkom členitosti reliéfu sa smer vetra v nižších polohách prispôbuje jeho tvárnosti. Južné svahy a úpätie Dolného vrchu sú za určitých poveternostných situácií postihované účinkom horských víchríc.

Rastlinstvo a živočíšstvo

Flóra

Vo fytogeografickom členení je oblasť zaradená ako samostatný okres, patriaci do oblasti panónskej flóry (Pannonicum), do jej obvodu pramatsranskej xerothermnej flóry (Matricum). Turnianska kotlina, ktorej časť tvorí ochranné pásmo národného parku Slovenský kras je súčasťou okresu Košickej kotliny, ktorá patrí do obvodu eupanónskej xerothermnej flóry (Eupannonicum). Rastliny a rastlinné spoločenstvá sú najpôsobivejšou zložkou prírody Slovenského krasu. Sú v nich viditeľné vplyvy ľudského osídlenia a hospodárenia. V pestrej mozaikovitej štruktúre vegetácie sa odráža geografická poloha na styku dvoch floristicky rôznych oblastí (Pannonicum a Carpathicum occidentale), geologická stavba i rozmanitosť krasového reliéfu, inverzia klímy v tiesňavách a veľká diverzita ekotopov vytvorili vhodné podmienky pre vznik endemitov a zachovanie reliktov florogenézy tohto územia. Vegetačnú pestrosť podmieňuje najmä krasový fenomén, ktorý úzko súvisí so zvláštnym zvetrávaním vápencov a ich chemickými procesmi. Doposiaľ bolo pri spracovávaní nelesných vegetačných pomerov tohto územia vylíšených 19 tried, 56 zväzov a 138 asociácií.

Vo vertikálnom členení vegetácie sú v Slovenskom krase zreteľne vytvorené tri výškové (vegetačné) stupne: planárny (do 200 /300/ m), kolínny (200 /300/ až 500 m) a submontánny (500 až 1000 m).

Z botanického hľadiska majú najväčší význam endemické druhy, ktoré sa svojim výskytom viažu na územie Slovenského krasu. V súčasnosti sú ako endemity Slovenského krasu (Marhold, Hindák, 1998) známe chudóbka drsnoplodá Kláštorského (*Draba lasiocarpa* subsp. *klasterskyii*) a rumenica turnianska (*Onosma tornensis*). Zo západokarpatských endemitov nájdeme tu druhy ako: hlaváč lesklý vápnomilný (*Scabiosa lucida* subsp. *calcicola*), chrastavec slovenský (*Knautia slovacica*), peniažtek modrastý tatranský (*Thlaspi caerulescens* subsp. *tatrense*), poniklec prostredný (*Pulsatilla subslavica*), prvosenka holá karpatská (*Primula auricula* subsp. *hungarica*), šafrán spišský (*Crocus discolor*), tarica horská Brymova (*Alyssum montanum* subsp. *brymii*), druh, ktorý bol popísaný z územia Slovenského krasu i zvonček tvrdoplodý (*Campanula xylocarpa*). Z matranských endemitov a subendemitov sa tu vyskytujú: horčičník bledokvetý (*Erysimum pallidiflorum*), jarabina Hazslinszkyho (*Sorbus hazslinszkyana*) klinček včasný nepravý (*Dianthus praecox* subsp. *pseudopraecox*), peniažtek slovenský (*Thlaspi jankae*) a iné.

Najväčšie zastúpenie vo flóre majú kalcifyty a xerothermné druhy, ktoré sú schopné prispôsobiť (eurytermia) sa nepriaznivému stavu sucha a extrémnym mrazom. Najčastejšie rastú na otvorených skalnatých svahoch planín s južnou alebo juhozápadnou expozíciou. Prevládajú medzi nimi druhy kontinentálnej až mediteránnej oblasti (ponticko-sarmatské, ponticko-panónske, panónsko-karpatské). K najrozšírenejším patria: astra spišská (*Aster amelloides*), cesnak žltý (*Allium flavum*), dvojradovec neskory (*Cleistogenes serotina*), d'atelinovec bylinný (*Dorycnium herbaceum*),



hlaváček jarný (*Adonis vernalis*), hrachor panónsky (*Lathyrus pannonicus*), hrdobarka horská panónska (*Teucrium montanum* subsp. *pannonicum*), jagavka konáristá (*Anthericum ramosum*), kavyl' pôvabný (*Stipa pulcherrima*), klasovec sivastý (*Asyneuma canescens*), kosatec bezlistý uhorský (*Iris aphylla* subsp. *hungarica*), kostrava panónska (*Festuca pannonica*), kostrava valéska (*Festuca valesiaca*), kručinkovec položený (*Corothamnus procumbens*), ľan chlpatý (*Linum hirsutum*), ľan tenkolistý (*Linum tenuifolium*), ľanolistník Dollinerov (*Thesium dollineri*), ostrica nízka (*Carex humilis*), psojazyk uhorský (*Cynoglossum hungaricum*), rebríček panónsky (*Achillea pannonica*), rebríček žltkastý (*Achillea neilerchii*), rumenica Visianova (*Onosma visianii*), ryžovka zelenkastá (*Piptatherum virescens*) ku ktorým pristupujú sinokvet mäkký veľkoubový (*Jurinea mollis* subsp. *macrocalathia*), včelník rakúsky (*Dracocephalum austriacum*) a zlatovlások obyčajný (*Crinolina linosyris*).

Fauna

V návaznosti na špecifické vlastnosti územia sa vytvorili pestré životné podmienky aj pre vývoj živočíšstva. Sú to hlavne nižšie skupiny živočíšstva, ktoré dávajú tomuto územiu prevažne charakter zoocenózy stepného a lesostepného pásma. Tieto xerothermné zoocenózy sa miestami veľmi kontrastne prelínajú s horskými prvkami. Bohatá zložka zoocenózy kopíruje nevidanú pestrosť rôznych typov biotopov na pomerne malom území od xerothermných výslňových stanovišť po chladné vlhké krasové závrty, skalné bralá a tiesňavy.

Špecifickým životným prostredím typickým pre toto územie sú podzemné priestory – jaskyne, priepasti, podzemné toky a vyvieracky. Najznámejším pravým jaskynným troglobiontom je *Mesoniscus graniger*. Z pavúkov bol v jaskyni Domicia zistený *Porrhomma profundum* a v niektorých ďalších jaskyniach žije endemický druh *Nesticus cellulanus affinis*. Z mäkkýšov bol v podzemných tokoch Silickej planiny zistený zástupca rodu *Hauffenia* a krasové vyvieracky obýva známy endemit sadleriánka panónska (*Sadleriana pannonica*). Z vertebrátov nachádzajú vhodné životné podmienky v jaskyniach predovšetkým netopiere. Každoročne sa na zimoviskách sústreďuje cez 50 tisíc jedincov 20 druhov, z nich najpočetnejšie sú zastúpené druhy ako netopier hvízdavý (*Pipistrellus pipistrellus*), podkovár krpatý (*Rhinolophus euryale*), netopier obyčajný (*Myotis myotis*) a kriticky ohrozený netopier sťahovavý (*Miniopterus schreibersi*). Vzácné sú aj letné kolónie podkovára južného (*Rhinolophus euryale*) a ďalších druhov v týchto priestoroch.

Typickou je nepochybne aj fauna stepného a lesostepného pásma, skalných stepí, krasových planín a strání. Jednotlivé skupiny bezstavovcov sa vyznačujú veľkým zastúpením južných xerothermných prvkov. Vyskytuje sa tu veľmi vzácna sága stepná (*Saga pedo*), modlička zelená (*Mantis religiosa*), z mäkkýšov *Pupilla triplicata* a *Zebrina detrita*. Významný je tiež výskyt pavúka *Pardosa bifasciata*, potvrdzujúci pôvodnosť niektorých xerothermných lokalít. Z vyšších stavovcov sú plazy ďalšou významnou skupinou zvyrazňujúcou xerothermný ráz krasovej oblasti. Pozoruhodný je výskyt južného elementu – krátkonožky štíhlej (*Ablepharus kitaibelii*) a tieto lokality sú severnou hranicou jej rozšírenia. Stále vzácnejšia je jašterica zelená (*Lacerta viridis*) a z hadov užovka stromová (*Elaphe longissima*). V severnej časti Zádielskej a Borčianskej planiny prenikajú do krasu horské druhy ako jašterica živorodá (*Lacerta vivipara*) a vretenica severná (*Vipera berus*). Z cicavcov ešte na niektorých planinách, hlavne tam kde sa zachovala pastva nájdeme kolónie sysľa pasienkového (*Spermophilus citellus*), ktorý je dôležitou potravnou bázou pre sokola rároha (*Falco cherrug*) a orla kráľovského (*Aquila heliaca*). Z vtákov je typickým pre tento biotop strání krasových planín predovšetkým strnádka ciavá (*Emberiza cia*), v lesostepných ekosystémoch na planinách a bázach planín hniezdia populácie škovránka stromového (*Lullula arborea*), strakoša červenochrbtého (*Lanius collurio*), krutohlava hnedého (*Jinx torquilla*), penice jarabej (*Sylvia nisoria*) a dnes už čoraz vzácnejšieho dudka chocholátého (*Upupa epops*).

Lesné zoocenózy sú zastúpené druhmi a ich spoločenstvami od xerothermných drieňových dúbav po vápencové jedľové bučiny. Charakteristickými druhmi teplých hrabových dúbav sú tu predovšetkým vtáky ako d'ateľ prostredný (*Dendrocopos medius*), hniezdi tu penica čiernohlavá (*Sylvia atricapilla*), glezg hrubozobý (*Coccothraustes coccothraustes*), orol kriľavý (*Aquila pomarina*), včelár lesný (*Pernis apivorus*) a iné. V bučinách je typický d'ateľ bieločrbý (*Dendrocopos leucotos*), muchárik červenohrdlý (*Ficedula parva*), početne je zastúpený aj muchárik bielokrky (*Ficedula albicollis*), kolibkárik sykavý (*Phylloscopus sibilatrix*), vzácnejšie sova dlhochvostá (*Strix uralensis*) a d'ateľ čierny (*Dryocopus martius*). V jedľobučinách je najbežnejšia sýkorka uhliarka (*Parus ater*) a hniezdi tu aj náš najmenší spevavec kráľíček zlatohlavý (*Regulus regulus*).



http://www.sopsr.sk/slovkras/index_soubory/Page2308.htm

2.3 TECHNICKÁ INFRAŠTRUKTÚRA

Odvádzanie a čistenie odpadových vôd

V obci nie je vybudovaná verejná splašková kanalizácia. Objekty občianskeho vybavenia a novšie realizované rodinné domy majú žumpy. Čistenie odpadových vôd je nevyhovujúce. Sústavná dažďová kanalizácia je v obci vybudovaná len formou odtokových rigolov popri miestnych komunikáciách.

Splaškovú kanalizáciu je v budúcnosti potrebné riešiť z obce so zaústením splaškových vôd do vlastnej ČOV. Splašková kanalizácia by mala byť riešená a realizovaná tak, aby nedochádzalo k úniku splaškov.

Podľa STN 736701, ak vodohospodársky orgán oprávnený povoľovať vodohospodárske dielo neurčí šírku ochranného pásma kanalizácie, tak je potrebné dodržať ochranné pásmo v šírke 3,0 m od okrajov pôdorysných rozmerov kanalizačnej stoky a súvisiacich objektov.

V ochrannom pásme je možné robiť akúkoľvek stavebnú činnosť len so súhlasom správcu kanalizácie.

Zásobovanie elektrickou energiou

Obec je v súčasnosti zásobovaná elektrickou energiou z existujúcej nízko napäťovej siete, ktorá je v obci vedená po stĺpových podperách od jednotlivých trafostaníc.

Katastrom obce Kameňany prechádza vedenie VVN 110kV a vedenie 22kV. Obec je zásobovaná z tohoto vzdušného 22 kV primárneho systému samostatnými odbočujúcimi 22 kV prípojkami, a to: Vzdušná sekundárna sieť je súčasťou starého prevedenia a bola postupne rekonštruovaná v rámci obnovy ZEZ a rozširovaná podľa rastu zástavby obce.

Vzdušné vedenie 22 kV, prechádzajúce do obce z juhu, sa postupne dostáva do zastavaného územia obce.

Vplyv na technické riešenie môže mať časový sled realizácie zámerov obce. Pri návrhu jednotlivých etáp je potrebné a účelné zohľadniť ďalší vývoj realizácie zámerov.

Všetky el. vedenia situované vo verejne prístupných miestach v zastavaných územiach navrhovať káblové, uložené v zemi v súlade s Vyhl. MŽP – SR č. 532 z 19.9.2002. Nové a rekonštruované transformovne navrhovať a realizovať prefabrikované resp. murované s kábelovou prípojkou. Ďalej je potrebné rešpektovať ochranné pásma el. vedení a zariadení.

Pri predpokladanom vývoji obce do roku 2007 a 2016 je potrebné uvažovať s novým zdrojom elektrickej energie a trafostanicou.

Verejné osvetlenie

Verejné osvetlenie je tvorené vodičom AlFe a výbojkovými svietidlami na podperných bodoch elektrickej siete NN. S rekonštrukciou NN siete sa postupne zrekonštruuje aj verejné osvetlenie jednotným vodičom AlFe upevneným na spoločných konzolách s elektrickým NN vedením zospodu, pričom sa využijú prevádzkyschopné jestvujúce svietidlá, respektíve sa použije jednotný typ svietidiel vhodný na osvetľovanie komunikácií. Pri preferovanom ukladaní jestvujúcej elektrickej NN siete do zeme bude verejné osvetlenie riešené samostatnými osvetľovacími stožiarimi s kábelovým rozvodom v zemi. Napájanie a ovládanie verejného osvetlenia bude zrealizované z rozvádzačov verejného osvetlenia.

Zásobovanie plynom

Obec je zásobovaná zemným plynom naftovým z regulačnej stanice, ktorá je umiestnená v obci, stredotlakým rozvodom.

Regulačná stanica reguluje tlak plynu na stredotlak. Miestne plynovody sú stredotlaké. Vedenie plynovodov a dimenzie rozvodov sú riešené tak, aby plošne a kapacitne postačili pre potreby obce. Miestne stredotlaké plynovody sú realizované z polyetylénového potrubia s tlakom, podľa podmienok STN 38 6413. Toto riešenie umožňuje pri minimálnych svetlostiach prepravu značných množstiev plynu na veľké vzdialenosti za priaznivých tlakových pomerov.

Miestne plynovody sú vedené v telesách chodníkov a v zelených pruhoch v súbehu s miestnymi komunikáciami. V niektorých prípadoch došlo ku križovaniu plynovodu s miestnou komunikáciou.



Zásobovanie teplom

Zdroje tepla väčšieho rozsahu sa v obci nenachádzajú. Jednotlivé nehnuteľnosti v prevažnej miere majú svoje lokálne zdroje tepla na spotrebu vykurovacieho média zemného plynu. Pri stanovení tepelnej potreby je potrebné vychádzať z STN 383350 o zásobovaní teplom. Vzhľadom k tomu, že obec je plne plynofikovaná sú jednotlivé objekty či už rodinné domy alebo občianska vybavenosť zásobované teplom z vlastných tepelných zdrojov, ktorých palivová základňa je zemný plyn naftový.

Netradičné druhy energie

Zdroje a zariadenia na výrobu netradičných druhov energie tepla väčšieho rozsahu sa v obci nenachádzajú. Odporúča sa však zmena (v jednotlivých prípadoch) palivovej základne prechodom na biomasu. V prípade nedostatočného využitia orných pôd pre poľnohospodárske účely, je možné tieto plochy preorientovať na pestovanie plodín pre energetické účely a ich využitie pri zásobovaní teplom. Zároveň je možné pre energetické účely využívať aj odpady z lesných plôch a bioodpady z obce.

Telefonizácia

Obec má vlastnú telefónnu ústredňu. Jestvujúca telefónna sieť je v prevažnej miere realizovaná vzdušným vedením. Z hľadiska obsadzovania účastníckych staníc je telefónna sieť v obci vyhovujúca. Technické údaje o kapacitách a využití telefónnych ústrední a telefónnych trasách sú predmetom obchodného tajomstva Slovak Telekom a.s. a preto sa v PHSR neúvadžajú. Ich prípadné rozšírenie zabezpečia podľa potreby na vlastné náklady jednotliví investori. Požiadavky na napojenie nových lokalít obce na verejnú telefónnu sieť budú riešené priamo z existujúcej telefónnej ústredne v obci. Podľa požiadaviek Slovak Telekom a.s. je potrebné miestnu telefónnu sieť v sústredenej zástavbe pre bytové stanice dimenzovať na 1-1,5 páru pre novú bytovú výstavbu a 2 páry na občiansku vybavenosť.

V budúcnosti je potrebné u jestvujúcich telefónnych rozvodov kabelizáciu všetkých nadzemných rozvodov riešiť úložným káblom v zemi a u nových telefónnych rozvodov kabelizáciu v trasách do všetkých ulíc obce pre možnosť pripojenia každého bytu kábelovými rozvodmi situovanými vedľa miestnych komunikácií. V prípade nedostatočnej kapacity je potrebné uvoľniť nevyčerpanú kapacitu zo zariadenia podobného typu napojeného rovnakým releovým prenosom na mesto Tornaľa.

Telekomunikačné a rádiokomunikačné zariadenia

Rozvod miestneho rozhlasu je zabezpečený z ústredne v objekte obecného úradu. Odtiaľ je vyvedený vzdušný rozvod vedený na samostatných oceľových stožiaroch.

Prijem rozhlasového signálu v obci je zabezpečený individuálne prostredníctvom antén z vysielača nachádzajúceho sa mimo katastrálneho územia. Prijem rozhlasového signálu v obci je dobrý a plne postačuje. Prijem televízneho signálu v obci je zabezpečený individuálne prostredníctvom antén vo vyhovujúcej kvalite. V obci je prijem signálu STV 1 a 2, TV Markíza.

2.4 DOPRAVA

Dopravne je obec prístupná, najmä v hlavnom smere sever – juh po ceste III. triedy. Z hľadiska rozvoja cestovného ruchu je rozhodujúca južná cestná (E571) a železničná magistála vedúca cez Tornaľu.

Cestná doprava

Cestná sieť v okolí obce je, podľa charakteru, delená na štátne cesty a miestne komunikácie ktoré obhospodaruje a spravuje obecný úrad Kameňany. Celková dĺžka štátnej cesty vedúcej cez obec Kameňany je 2 km. Členitý terén spôsobuje ťažkosti v doprave hlavne v zimnom období. Z hľadiska rozvoja cestovného ruchu je dôležitá jej rekonštrukcia a rozšírenie v kritických miestach.

Celková dĺžka miestnych komunikácií v obci je cca. 4 km. V dôsledku zlých poveternostných vplyvov a nadmerného využívania bude v krátkom období potrebná ich čiastočná, v dlhšom časovom horizonte komplexná rekonštrukcia. Negatívom cestnej siete priamo v intraviláne obce je absencia chodníkov po jednej zo strán štátnej cesty. Absencia chodníkov a jej naliehavá potreba vystupuje do popredia hlavne v zimnom období, kde dochádza k zúženiu vozovky v dôsledku nahrnutého snehu.

Najbližšia obec v južnom smere sú Držkovce, od obce sú vzdialené 5 km po ceste III. triedy. V smere na sever je najbližšou obcou obec Rákoš.



Prímestská doprava

Obyvatelia majú možnosť využiť dopravné služby autobusovými prímestskými linkami smerom na okresné mesto Revúca ako aj Jelšavu. Frekvenciu autobusového spojenia možno považovať za primeranú, vzhľadom na veľkosť obce. Počet zastávok SAD je 2.

Parkovacie, odstavné plochy a priestranstva, garáže

Pre potreby parkovania osobných áut mimo pozemkov rodinných domov sa na území obce nachádza plocha statickej dopravy pred objektom samoobslužnej predajne, ako aj domom kultúry. Táto plocha poskytuje parkovanie pre cca. 5 osobných motorových vozidiel. Ďalšie sú pred budovou materskej školy. Toto nepostačuje pre budúci rozvoj obce. Pre zabezpečenie statickej dopravy je potrebné zriadiť parkovisko aj pred obecným cintorinom.

Odstavné plochy a parkoviská majú asfaltový a spevnený štrkový povrch. Situovanie ďalších plôch statickej dopravy súvisí s rozmiestnením občianskej vybavenosti podľa druhu a potrieb.

Pešie komunikácie

Cesta, ktorá prechádza intravilánom obce v dĺžke cca. 2 km nieje vybavená chodníkmi. Ostatné komunikácie v obci zabezpečujú prevažne prístupy k domom a nie sú vybavené chodníkmi a jestvujúce šírky koridorov medzi oploteniami ani neumožňujú dodatočnú výstavbu chodníkov. Z hľadiska bezpečnosti cestnej premávky je možné tento stav akceptovať (mimo hlavnej komunikácie) z dôvodu veľmi nízkej intenzity obslužnej dopravy, ktorá umožňuje zmiešanie pešej a automobilovej dopravy v spoločnom profile. Fyzicky oddelené chodníky nie sú riešené ani v súbehu s hlavnou cestnou komunikáciou pri základnej dopravnej kostre.

Železničná doprava

Keďže intravilánom obce železničná trať neprechádza, obyvatelia majú možnosť využiť vlakové spojenie v obci Jelšava, alebo Tornaľa.

Letecká doprava

Najbližšie letiská sú v Košiciach a v Poprade. Medzinárodné letisko Košice je druhé najväčšie letisko na Slovensku. Poloha letiska je asi 6 km južne od centra mesta Košice. V súčasnosti je letisko schopné obslúžiť od malých "bussines" lietadiel po Boeing 767 a Airbus 300. V roku 1992 bola kompletne zrekonštruovaná vzletová a pristávacia dráha, ktorej konečná dĺžka dosahuje 3100 m. Pristávacie a vzletové manévry lietadiel sú kontrolované novým monitorovacím a kontrolným zariadením. Vzhľadom k pravidelnému ročnému nárastu prepravných výkonov bolo nútené začať výstavbu nového terminálu. V roku 2001 bolo na letisku Košice prepravených 140 000 cestujúcich. V súčasnosti je možné odletieť z letiska Košice takmer do celého sveta, vďaka dopravcom, ktorí zabezpečujú denné spojenie Košíc s Viedňou, Prahou a Bratislavou. Letisko Košice poskytuje dopravcom handlingové služby od roku 1994. Ide predovšetkým o dopravcov s pravidelnými časmi odletov a príletov, ale taktiež i pre všeobecné letectvo a charterové lety. Pravidelnými leteckými spoločnosťami operujúcimi z/do Košíc sú České aerolinie, Tyrolean Airways, SkyEurope Airlines, Slovenské aerolinie. Počas letnej sezóny sú to predovšetkým spoločnosti ATE, Spanair, Tunis Air, Onur Air, Onur Air, Air Slovakia, Hemus Air.

Medzinárodné letisko Poprad - Tatry je najvyššie položeným medzinárodným letiskom pre dopravné lietadlá v Európe (leží vo výške 718 m.n.m., čo je o cca 150 m vyššie ako rakúsky Innsbruck). Napriek tomu prílety a odlety nevyžadujú špeciálne postupy ani kvalifikáciu posádky, pretože Popradská kotlina je široká a umožňuje priblíženie v ose dráhy. Betónová vzletová a pristávacia dráha 09/27 je 2600 m dlhá a 45 m široká. Uhol zostupu je 3,50 a pre dráhu 27 je k dispozícii navigačné zariadenie ILS I. kategórie.

Letisko je otvorené celoročne, technicky je schopné vybaviť väčšinu lietadiel na krátke a stredné trate s kapacitou do cca 200 cestujúcich (napr. Airbus A320, Boeing 737, MD-83, TU-154, TU-204 a iné), pričom maximálna hodinová kapacita budovy terminálu, ktorá bola naposledy rekonštruovaná v roku 1993, je 300 cestujúcich (150 na odlet/150 na prílet).

Vďaka svojej geografickej polohe má letisko Poprad - Tatry mimoriadne dobré poveternostné podmienky, často leží nad hranicou hmly a využívajú ho ako náhradné letisko lietadlá pôvodne smerujúce do Košíc, Sliača, Žiliny, či dokonca Bratislavy. Základné technické a kapacitné ukazovatele prezentuje nasledujúca tabuľka 1.



Tab. 2 Technické parametre letiska Poprad		
Poloha letiska	490425N 0201428E	
	5 km západne od centra mesta Poprad	
ICAO skratka letiska	LZTT	
IATA kód letiska	TAT	
Nadmorská výška	718 m (2 356 ft)	
Prevádzková doba	denne od 07:00 do 19:00 miestneho času	
	na vyžiadanie vopred aj mimo tohto času	
Povolený druh prevádzky	IFR/VFR, deň/noc	
Požiarna kategória letiska	CAT 5 na vyžiadanie vopred CAT 7	
Vzletové a pristávacie dráhy	VPD 09/27	betón 2 600 x 45 m
	VPD 07R/25L	tráva 760 x 35 m
	VPD 07L/25R	tráva 760 x 45 m
Počet stojísk na vybavovacej ploche	4	
Kapacita terminálu	300 cestujúcich/hod (150prilet / 150odlet	
Zdroj: Letisko Poprad, 2005		

Existencia relatívne blízko alokovaných letísk má pre obec dôležitú úlohu, hlavne z hľadiska záujmu zahraničných investorov o obec a región. Letiská v súčasnosti využívajú rôzni záujemcovia zo Slovenska, ako i zo zahraničia. Využitie je rôznorodé, na turistické, výcvikové alebo podnikateľské účely, ale aj pre potreby rýchlej zdravotníckej pomoci.

2.5 ŽIVOTNÉ PROSTREDIE

Kvalitné životné prostredie je jednou zo základných podmienok existencie ľudstva. Vyrastajúce problémy spojené práve so zhoršovaním kvality životného prostredia vedú ku koncentrácii úsilia štátov Európy a hlavne novo rozšírenej Európskej únie eliminovať negatívne zásahy do životného prostredia a naprávať škody spôsobené v minulosti. Svedčí o tom i prijatie Šiesteho environmentálneho akčného programu Spoločenstva "Životné prostredie 2010: Naša budúcnosť, naša voľba" (AKčný program), ktorý tvorí rámec environmentálnej politiky Európskej únie. Definuje kľúčové dlhodobé ciele v starostlivosti o životné prostredie, pričom za prioritu pokladá riešenie problémov zmeny klímy, ochrany prírody a biodiverzity, životného prostredia pre zdravie a kvalitu života, prírodných zdrojov a odpadov. Povinnosť a potreba naplňovať prijaté ciele vedúce k zlepšovaniu negatívneho stavu životného prostredia, prináležia všetkým stupňom štátnej správy a samosprávy. Obec v uvedenej hierarchii predstavuje najnižší ale základný prvok. Potreba naplňovať stanovené environmentálne ciele vyplýva aj zo samotnej alokácie obce, ktorá sa rozprestiera v pohorskom prostredí Slovenského rudohoria.

Na ochranu životného prostredia slúži nasledujúca legislatíva:

- Zákon č. 543/2002 Z. z. o ochrane prírody a krajiny v znení zákona č. 525/2003 Z. z. , zákona č. 205/2004 Z. z. , zákona č. 364/2004 Z.z. , zákona č. 587/2004 Z. z. a zákona č. 15/2005 Z. z.
- Zákon č. 15/2005 Z. z. o ochrane druhov voľne žijúcich živočíchov a voľne rastúcich rastlín reguláciou obchodu s nimi a o zmene a doplnení niektorých zákonov
- Nariadenie vlády SR č. 184/2003 Z.z. o podrobnostiach obsahu žiadosti o úhradu náhrady za obmedzovanie bežného obhospodarovania a o spôsobe výpočtu náhrady
- Vyhláška Ministerstva kultúry SSR č. 58/1985 Zb., ktorou sa vyhlasuje chránená krajinná oblasť Ponitrie v znení zákona NR SR č. 287/1994 Z.z.
- Vyhláška Ministerstva kultúry SSR č. 14/1989 Zb. o chránenej krajinej oblasti Strážovské vrchy v znení zákona NR SR č. 287/1994 Z.z.
- Vyhláška Ministerstva životného prostredia SR č. 83/1993 Z. z. o štátnych prírodných rezerváciách v znení zákona NR SR č. 287/1994 Z.z.
- Vyhláška Ministerstva životného prostredia SR č. 293/1996 Z.z., ktorou sa uverejňuje zoznam chránených areálov a prírodných pamiatok a vyhlasujú sa národné prírodné pamiatky v Slovenskej republike.
- Vyhláška Ministerstva životného prostredia Slovenskej republiky č. 292/2001 Z.z., ktorou sa vyhlasujú národné prírodné pamiatky.
- Vyhláška Ministerstva životného prostredia Slovenskej republiky č. 17/2003 Z. z., ktorou sa ustanovujú národné prírodné rezervácie a uverejňuje zoznam prírodných rezervácií.



- Vyhláška Ministerstva životného prostredia Slovenskej republiky č. 24/2003 Z. z., ktorou sa vykonáva zákon č. 543/2002 Z. z. o ochrane prírody a krajiny

Starostlivosť o územie

Územným plánovaním sa sústavne a komplexne rieši priestorové usporiadanie a funkčné využívanie územia, určujú sa zásady, navrhuje sa vecná a časová koordinácia činností ovplyvňujúcich životné prostredie, ekologickú stabilitu, kultúrno – historické hodnoty územia, územný rozvoj a tvorbu krajiny v súlade s princípmi trvalo udržateľného rozvoja. Územné plánovanie je v súčasnosti upravené zákonom č. 50/1976 Zb. o územnom plánovaní a stavebnom poriadku v znení neskorších predpisov.

Územno - plánovacia dokumentácia je základným nástrojom územného rozvoja a starostlivosti o životné prostredie v obci. Územným plánovaním sa najmä:

- rieši usporiadanie územia,
- určujú zásady využívania územia,
- koordinujú rôzne činnosti tak, aby boli v súlade s princípmi trvalo udržateľného rozvoja.

Územné plánovanie vytvára predpoklady pre trvalý súlad všetkých činností v území, s osobitným zreteľom na:

- starostlivosť o životné prostredie
- dosiahnutie ekologickej rovnováhy
- zabezpečenie trvalo udržateľného rozvoja pre šetrné
- využívanie prírodných zdrojov
- a zachovanie prírodných, civilizačných a kultúrnych hodnôt.

Z cieľov a úloh územného plánovania definovaných zákonom je zrejmé, že územné plánovanie je oveľa širší a významnejší nástroj ako laická verejnosť zvykne predpokladať, ktorým sa reguluje rozvoj územia. Pod rozvojom územia sa nemyslí len jeho využívanie pre potreby človeka, ale aj zachovanie priaznivého životného prostredia.

Územné plánovanie je nástroj na zabezpečenie dobrého životného prostredia, živej aj neživej prírody, pre všetkých, nielen pre dnešné, ale aj pre budúce generácie. Takéto poslanie územného plánovania však v praxi neraz nechápu ani samotné orgány územného plánovania a niekedy dokonca ani zainteresovaná verejnosť. Preto sústavne narastá najmä úloha verejnosti, aby sa podieľala na územnom plánovaní, aby ovplyvňovala tvorbu takých územných plánov, ktoré budú naplňovať všetky významné ciele a úlohy, nielen niektoré investičné, alebo ekonomické, ale aj environmentálne a sociálne ciele.

Ochrana ovzdušia

Na ochranu ovzdušia v obci pred potenciálnymi a reálnymi zdrojmi znečistenia slúži zákon č. 309/1991 Zb. o ochrane ovzdušia pred znečisťujúcimi látkami v znení neskorších predpisov. Upravuje práva a povinnosti právnických a fyzických osôb pri ochrane ovzdušia pred vnášaním znečisťujúcich látok ľudskou činnosťou a spôsobom obmedzenia následkov znečisťovania. V zákone sú definované znečisťujúce látky, zdroje znečisťovania, povinnosti právnických a fyzických osôb ako aj prevádzkovateľov zdrojov znečistenia ovzdušia, poplatky a pokuty za znečisťovanie ovzdušia. Definované sú veľké zdroje znečistenia ovzdušia ako technologické celky so súhrnným tepelným výkonom 50 MW alebo vyšším.

Právna úprava ochrany ovzdušia platná do 31. augusta 2002 bola založená predovšetkým na emisnom princípe, tzn. upravovala správanie prevádzkovateľov zdrojov znečisťovania ovzdušia obmedzovaním vnášania znečisťujúcich látok do ovzdušia. Kvalita ovzdušia bola síce určená imisnými limitmi, ale neboli prioritnými z pohľadu riadenia ochrany ovzdušia. Obdobná prax bola aj v iných štátoch Európy.

Európska únia prijatím Rámcovej smernice Rady 96/62/EC o hodnotení a riadení kvality ovzdušia a nadväzujúcich dcérskych smerníc:

- smernice Európskeho parlamentu a Rady 1999/30/EC, týkajúcej sa limitných hodnôt oxidu siričitého, oxidu dusičitého a oxidov dusíka, hmotných častíc a olova vo vonkajšom ovzduší,



- smernice 2000/69/EC, týkajúcej sa limitných hodnôt benzénu a oxidu uhoľnatého vo vonkajšom ovzduší
 - smernice 2002/3/EC, týkajúcej sa ozónu v ovzduší
- zaväzuje členské štáty, aby vytvorili podmienky a realizovali opatrenia, ktoré zabezpečia, že kvalita ovzdušia sa udrží tam, kde je dobrá a v ostatných prípadoch sa zlepši (článok 1 Rámcovej smernice). V ochrane ovzdušia je tak kladený v prvom rade dôraz na dosiahnutie takej kvality ovzdušia, ktorá na základe súčasných vedeckých poznatkov neohrozí zdravie ľudí a ani životné prostredie. Slovenská republika prebrala celú európsku legislatívu aj v tejto oblasti.

Odpadové hospodárstvo

Základným právnym predpisom pri predchádzaní vzniku odpadov a pri nakladaní s odpadmi je zákon NR SR č. 223/2001 Z. z. o odpadoch a o zmene a doplnení niektorých zákonov, ktorý nadobudol účinnosť 1. júla 2001. Jedným zo základných nástrojov stratégie hospodárenia s odpadmi je vypracovanie „Programov odpadového hospodárstva“. Program odpadového hospodárstva Slovenskej republiky vypracováva Ministerstvo životného prostredia a samosprávny kraj, obec a pôvodca odpadu. Právne predpisy v oblasti odpadového hospodárstva sú nasledovné:

- zákon č. 223/2001 Z. z. o odpadoch a o zmene a doplnení niektorých zákonov v znení zákona č. 553/2001 Z.z., zákona č. 96/2002 Z.z., zákona č. 261/2002 Z.z., zákona č. 393/2002 Z.z., zákona č. 529/2002 Z.z., zákona č. 188/2003 Z.z. (+ čiastka 98 Z.z. o redakčnom oznámení chyby v čl. II (zmena h) na j)), zákona č. 245/2003 Z.z. a zákona č. 24/2004 Z.z. + Redakčné oznámenie o oprave chýb v Čiastke 44 Zbierky zákonov 2004,
- vyhláška MŽP SR č. 234/2001 Z.z. o zaradení odpadov do Zeleného zoznamu odpadov, Žltého zoznamu odpadov a Červeného zoznamu odpadov a o vzoroch dokladov požadovaných pri preprave odpadov v znení vyhlášky 410/2002 Z.z. a č. 227/2003 Z.z.,
- vyhláška MŽP SR č. 283/2001 Z.z. o vykonaní niektorých ustanovení zákona o odpadoch v znení vyhlášky č. 509/2002 Z.z. a vyhlášky MŽP SR č. 128/2004 Z.z.,
- vyhláška MŽP SR č. 284/2001 Z.z., ktorou sa ustanovuje Katalóg odpadov v znení vyhlášky MŽP SR č. 409/2002 Z.z. a vyhlášky MŽP SR č. 129/2004 Z.z.,
- oznámenie MŽP SR č. 75/2002 Z.z. o vydaní výnosu č. 1/2002 z 12. februára 2002, ktorým sa ustanovujú jednotné metódy analytickej kontroly odpadov
- zákon č. 529/2002 Z.z. o obaloch a o zmene a doplnení niektorých zákonov v znení zákona č. 245/2003 Z.z. a zákona č. 24/2004 Z.z.,
- vyhláška MŽP SR č. 5/2003 Z.z. o vykonaní niektorých ustanovení zákona o obaloch v znení vyhlášky č. 577/2003 Z.z.
- nariadenie vlády SR č. 22/2003 Z.z., ktorým sa ustanovujú záväzné limity pre rozsah zhodnocovania odpadov z obalov a pre rozsah ich recyklácie vo vzťahu k celkovej hmotnosti odpadov z obalov
- zákon č. 17/2004 Z.z. o poplatkoch za uloženie odpadov
- Oznámenie Ministerstva zahraničných vecí Slovenskej republiky č. 60/1995 Z.z. o pristúpení Slovenskej republiky k Bazilejskému dohovoru o riadení pohybov nebezpečných odpadov cez hranice štátov a ich zneškodňovaní.
- Oznámenie Ministerstva zahraničných vecí Slovenskej republiky č. 132/2000 Z.z. o zmene v prílohe č. 1 a o prijatí dvoch nových príloh č. VIII a IX k Bazilejskému dohovoru o riadení pohybov nebezpečných odpadov cez hranice štátov a ich zneškodňovaní.

Veľmi dôležité sú prílohy tohto dohovoru, ktoré definujú napríklad: odpady vyžadujúce osobitnú pozornosť, nebezpečné vlastnosti odpadov, postupy zneškodňovania odpadov, základné informácie, ktoré treba uviesť v žiadosti o cezhraničný pohyb odpadov, informácie, ktoré treba uviesť v prepravnom doklade cezhraničného pohybu odpadov.

Tab. 3 Komunálny odpad v tonách.

Ukazovateľ/Rok	2002	2003	2004	2005	2006
Komunálny odpad	28,60	25,00	41,10	48,49	37,32
Separovaný odpad	0,80	1,20	2,00	1,16	3,03
OcÚ Kameňany					

V sledovanom období bol vývoj príjmov a výdavkov z odvozu a likvidácie komunálneho odpadu nerovnomerný. V žiadnom roku sledovaného obdobia nepresiahli príjmy výdavky spojené so



zabezpečením služby. Od roku 2002 stúpili do roku 2006 príjmy o 100%, v prípade výdavkov to bol pokles o 54 %. V prípade, že uvedený trend bude zachovaný, možno predpokladať dosiahnutie ekonomickej efektívnosti v horizonte cca. 2 roky.

Tab. 4 Príjmy a výdavky obce so zabezpečovaním služby odvozu a likvidácie komunálneho odpadu v tis Sk.					
Ukazovateľ/Rok	2002	2003	2004	2005	2006
Príjmy	16	43	21	27	33
Výdavky	72	58	109	114	111
OcÚ Kameňany					

Súčasný stav vo využívaní a likvidácii tuhého komunálneho odpadu je nepriaznivý. Jednou z ciest ako by mohla obec uvedený problém riešiť je separovaný zber, ktorý v súčasnosti uskutočňujev nedostatočnej miere.

Do budúcnosti plánuje obec zabezpečiť efektívnejšiu separáciu komunálneho odpadu, čo by pozitívne vplývalo na znižovanie zaťaženia obecného rozpočtu, ako aj životné prostredie. Obec plánuje s výstavbou zberného dvora ako aj obecného kompostoviska.

Lesné hospodárstvo

Podstatnú časť plochy cca 78 % územia zaberajú lesné spoločenstvá. Po skončení doby ľadovej pokrývali lesné spoločenstvá pravdepodobne celú krajinu Slovenského krasu s výnimkou skál, močiarov a vodných tokov. K postupnému odlesňovaniu dochádzalo s rastúcim osídľovaním územia človekom, avšak rozhodujúci vplyv mala valašská kolonizácia v 13. a 14. storočí. Pôvodný prales sa postupne pretváral na pastevné plochy a následne na skrasovatenu step. Zo svojich nížinných refúgií sa postupne počas niekoľkých tisícročí rozširovali teplomilné (xerothermné) spoločenstvá rastlín, ktoré sú dnes pre Slovenský kras charakteristické.

Územie je zaujímavé najmä rozmanitou výškovou členitosťou. Na pomerne malom území sa môžeme stretnúť s lesnými spoločenstvami v piatich lesných vegetačných stupňoch, počnúc spoločenstvami drieňových dúb (Corneto-quercetum), ktoré sa rozprestierajú na strmých skalných stenách, až po jedlo – bučiny (Abieto-fagetum) pokrývajúce najvyššie partie územia národného parku. Najrozšírenejšími typmi lesa sú však bukové duby (Fageto-quercetum) a dubové bučiny (Querceto-fagetum), ktoré pokrývajú viac ako 1/2 plochy lesov v Slovenskom krase. Hlavnými drevinami sú buk lesný (*Fagus sylvatica*), dub zimný (*Quercus petraea*) a hrab obyčajný (*Carpinus betulus*), s bohatou prímiesou ostatných druhov drevín a rastlín.

Druhová bohatosť vytvorili rozmanité životné podmienky na vápencovom podklade. Lesné spoločenstvá sú podobne ako nelesné veľmi pestré. Zo skupín lesných typov je floristicky najhodnotnejšia drieňová duby (Corneto-quercetum). Zaberá najextrémnejšie lokality a vyskytuje sa na veľmi plytkých profiloch protorendzín. Najväčšie lokality sú na Plešivskej a Silickej planine. Hlavnou drevinou zachovalejších biocenóz je dub plstnatý (*Quercus pubescens*). Hojnú prímies tvorí dub cerový (*Quercus cerris*), dub zimný (*Quercus petraea*), jarabina mukyňa (*Sorbus aria*), mahalebka (*Cerasus mahaleb*), v niektorých typoch aj hrab obyčajný (*Carpinus betulus*) či jaseň mannový (*Fraxinus ornus*). Veľmi bohatá je krovitá vrstva s prevládajúcim drienom obyčajným (*Cornus mas*). (veľmi hojný výskyt aj na vrchu planín v zmenených spoločenstvách), nad dráčom obyčajným (*Berberis vulgaris*), zobom vtáčim (*Ligustrum vulgare*), borievkou obyčajnou (*Juniperus communis*), bršlenom európskym (*Eunonius europaeus*), hlohom (*Crataegus sp.*), ružami (*Rosa sp.*) atď. Lesy tohto spoločenstva majú aj veľký pôdoochranný význam. Pre súčasnosť je charakteristické šírenie lesa, či už prirodzene alebo umelým zalesňovaním opustených pasienkov.

Väčšinu lesov Slovenského krasu charakterizujú vysoko hodnotné prirodzené lesné spoločenstvá, tvorené pôvodnými druhmi drevín. Najviac zastúpenou drevinou je hrab obyčajný (*Carpinus betulus*) asi 32 %. Po ňom nasledujú jednotlivé druhy dubov (v Slovenskom krase sa z 9 domácich druhov duba vyskytuje 8) a buk, ktorý bol ešte pred sto rokmi najrozšírenejšou drevinou. Z ihličnatých drevín je najrozšírenejšia borovica lesná (*Pinus silvestris*), ktorej pôvodným biotopom v Slovenskom krase sú len vysoké skalné bralá, na ktorých sa zachovala ako tret'ohorný relikt. Na vysokom zastúpení borovice čiernej (*Pinus nigra*) má zásluhu najmä zalesňovanie delimitovaných poľnohospodárskych plôch touto drevinou v sedemdesiatych a osemdesiatych rokoch. Jedľa biela (*Abies alba*) a smrek obyčajný (*Picea abies*) sú pôvodné len v najvyšších polohách. Ďalšími reliktnými, ktoré sa tu zachovali z tret'ohôr sú na skalných stenách rastúci vzácny tis obyčajný (*Taxus baccata*), mohutné exempláre brečtana popínaveho (*Hedera helix*), klokoč perovitý (*Staphylea pinnata*) a iné.



Na väčšine územia národného parku, mimo rezervácií, a jeho ochranného pásma prebieha v lesoch plánovité obhospodarovanie prostredníctvom LHP. Z kategórií lesov majú najväčšie plošné zastúpenie lesy ochranné, cca 50 % plochy lesov. Avšak vysoké zastúpenie má aj kategória lesov hospodárskych, cca 45 % plochy všetkých lesov národného parku. Zvyšných 5 % tvoria lesy osobitného určenia a plochy so špecifickým funkčným zameraním, ako sú napríklad polička pre zver, lesné lúky a pod.

http://www.sopsr.sk/slovkras/index_soubory/Page2395.htm

Poľnohospodárstvo

Kambizeme sú stredne úrodné pôdy, vhodné len pre užší sortiment poľnohospodárskych plodín. Vhodné sú najmä na pestovanie jačmeňa a raže ak ide o elúviá, oblasť flyšových pieskovcov, alebo viate piesky Záhorskej nížiny. Na hlbších svahových delúviách a elúviách sa darí lucerne, maku, repke olejnej, cukrovej repe. Kyslé variety hlbších kambizemí vyhovujú zemiakom a konope. Vhodnými plodinami sú aj ľan, šošovica a vika siata. Pšenici a kukurici sa darí len v najteplejších oblastiach ich výskytu, za predpokladu že ide o pôdy dostatočne hlboké (nad 0,6 m) a slabo kamenité.

Pôda

Kvalita pôdy patrí medzi najvýznamnejšie faktory využívania a rozvoja územia obce. Vzhľadom k veľmi dlhému času jej obnovy je potrebné v maximálnej miere zohľadňovať jej prirodzené vlastnosti. Rozsah pôdneho fondu je obmedzený, a práve preto musí byť v plnom rozsahu racionálne využívaný. Medzi hlavné negatívne faktory, ktoré ovplyvňujú pôdnu produkciu a jej environmentálne funkcie patria najmä zhutňovanie a acidifikácia pôd, neuvážené rekultivácie pôd, neúmerne meliorácie, nadmerná chemizácia, stále sa zvyšujúca erózia, zosuvy, divoké skládky a emisno – imisná kontaminácia pôd. Najproblematickejšou sa javí chemická degradácia pôd. Chemická degradácia pôd je spôsobená vplyvom rizikových látok anorganickej a organickej povahy z prírodných aj antropických zdrojov, ktoré v určitej koncentrácii pôsobia škodlivo na pôdu, vyvolávajú zmeny jej fyzikálnych, chemických a biologických vlastností, negatívne ovplyvňujú produkčný potenciál pôd, znižujú nutričnú, technologickú a senzorickú hodnotu dopestovaných plodín, alebo negatívne vplyvajú na vodu, atmosféru, ako aj zdravie zvierat a ľudí. Medzi závažnú degradáciu pôdy patrí kontaminácia pôd ťažkými kovmi a organickými polutantami, acidifikácia, ale aj alkalizácia a salinizácia pôdy. V poslednom období vzrastá význam degradácie pôdy dezertifikáciou.

Špeciálnym prípadom sú lesné pôdy. Úroveň kyslej depozície na tunajšie lesné pôdy je aj napriek jej poklesom v posledných rokoch ešte vysoká. Aj keď lesné pôdy sú pomerne dobre zásobené živinami, možno ich považovať za ovplyvnené kyslými imisiami. Najnepriaznivejšie sa to prejavuje vo vyšších polohách oblasti. Potvrdené boli pomerne vysoké zaťaženie ťažkými kovmi nielen v okolí imisných zdrojov, ale aj v rozsiahlejších územiach vo vyšších polohách bez blízkych imisných zdrojov.

Pôda predstavuje rozhodujúci prírodný zdroj a súčasne aj ekonomický a eko-sociálny potenciál nielen obce ale celého regiónu. Po získaní členstva v EÚ sa naša pôda stala súčasťou zdrojov pôdy Európskeho spoločenstva a tým aj časťou ekonomického, ekologického a sociálneho potenciálu pôdy Európskej únie s požiadavkou na vyspelý a fungujúci systém jej ochrany a správneho využívania.

Túto problematiku v súčasnosti upravuje zákon o ochrane a využívaní poľnohospodárskej pôdy (ďalej len "zákon").

Zákon ustanovuje:

- ochranu vlastností a funkcií poľnohospodárskej pôdy a zabezpečenie jej trvalo udržateľného obhospodarovania a poľnohospodárskeho využívania,
- ochranu environmentálnych funkcií poľnohospodárskej pôdy, ktoré sú produkcia biomasy, filtrácia, neutralizácia a premena látok v prírode, udržiavanie ekologického a genetického potenciálu živých organizmov v prírode,
- ochranu výmery poľnohospodárskej pôdy pred neoprávnenými zábermi na nepoľnohospodárske použitie,
- postup pri zmene druhu pozemku a postup pri odňatí poľnohospodárskej pôdy na nepoľnohospodársky účel,
- sankcie za porušenie povinností ustanovených týmto zákonom.
- Zákon vymedzuje základné pojmy. Na účely tohto zákona sa napríklad rozumie:



- pôdou prírodný útvar, ktorý vzniká bezprostredne na zemskom povrchu ako produkt vzájomného pôsobenia klimatických podmienok, organizmov, človeka, reliéfu a materských hornín,
- poľnohospodárskou pôdou produkčne potenciálna pôda evidovaná v katastri nehnuteľností (ďalej len "kataster") ako orná pôda, chmeľnice, vinice, ovocné sady, záhrady a trvalé trávne porasty,
- bonitovanou pôdno-ekologickou jednotkou klasifikačný a identifikačný údaj vyjadrujúci kvalitu a hodnotu produkčno-ekologického potenciálu poľnohospodárskej pôdy na danom stanovišti,
- rizikovými látkami v pôde prvky a zlúčeniny, ktorých prítomnosť z prírodných alebo antropických zdrojov v pôdach v určitej koncentrácii priamo alebo nepriamo vyvoláva alebo môže vyvolať nežiaduce zmeny fyzikálnych vlastností, chemických vlastností a biologických vlastností poľnohospodárskej pôdy,
- hranicou zastavaného územia obce hranica územia vytýčeného lomovými bodmi zastavaného územia obce, ktoré boli premietnuté do odtlačkov katastrálnych máp k 1. januáru 1990.

Dominantným pôdnym krytom v obci a jej okolí sú kambizeme. Kambizeme sa produkčne a ekologicky uplatňujú v stredných a vyšších nadmorských výškach. Z ekologického hľadiska sú to pôdy cenné pre svoju nezastupiteľnú schopnosť zadržiavať a akumulovať zrážkové vody a tiež pre svoje filtračné vlastnosti. Vzhľadom na ich výskyt v svahovitých polohách sú často erodované a tým aj ohrozujúce povrchové vodné zdroje. Pri znečistení ťažkými kovmi je predpoklad ich vysokého transportu do pestovaných rastlín (vzhľadom na kyslú reakciu týchto pôd).

Správa povodí

Právna starostlivosť o vodu je vymedzená v zákone č. 364/2004 Z.z. o vodách a o zmene a doplnení zákona Slovenskej národnej rady č. 372/1990 Zb. o priestupkoch v znení neskorších predpisov (vodný zákon) v znení zákona č. 587/2004 Z. z.

Tento zákon vytvára podmienky na všestrannú ochranu povrchových vôd a podzemných vôd vrátane vodných ekosystémov a od vôd priamo závislých krajinných ekosystémov, na zlepšenie stavu povrchových vôd a na ich účelné a hospodárne využívanie.

- Zákon č. 442/2002 Z.z. o verejných vodovodoch a verejných kanalizáciách a o zmene a doplnení zákona č. 276/2001 Z.z. o regulácii v sieťových odvetviach v znení zákona č. 525/2003 Z. z. , zákona č. 364/2004 Z.z. a zákona č. 587/2004 Z. z.
- Zákon č. 139/2002 Z.z. o rybárstve v znení zákona č. 246/2003 Z.z. v znení zákona č. 525/2003 Z. z. a zákona č. 587/2004 Z. z.
- Zákon č. 666/2004 Z.z. o ochrane pred povodňami
- Poznámka : Zrušuje zákon Slovenskej národnej rady č. 135/1974 Zb. o štátnej správe vo vodnom hospodárstve
- Nariadenie vlády SSR č. 32/1975 Zb. o ochrane pred povodňami.

Na území obce Kameňany sa nenachádzajú žiadni významní odberatelia povrchových či podzemných vôd. Z hľadiska kvantitatívnej vodohospodárskej bilancie stanovujúcej vzťah medzi zdrojmi vody a požiadavkami na vodu a zistením požiadaviek krytia vodnými zdrojmi v obci je vo všetkých bilančných profiloch zaznamenaný aktívny bilančný stav. Povrchové vody v širšom dotknutom území patria do čiastkového povodia rieky Turiec. Sledované ukazovatele znečistenia povrchových vôd a zaradenie vodných tokov do jednotlivých tried kvality je hodnotené podľa kritérií, ktoré určuje STN 75 7211 „Klasifikácia povrchových vôd“. V katastrálnom území obce Kameňany sa nenachádza žiadne odberné miesto sledovania kvality vodných tokov. Z uvedeného dôvodu nie je možné uviesť údaje o kvalite vody v tunajších vodných tokoch a úrovni znečistenia povrchových vôd.

Zásobovanie pitnou vodou

V zmysle zákona SNR č. 369/1990 Zb. o obecnom zriadení je obec zodpovedná za zásobovanie obce pitnou vodou a zodpovedá za odvádzanie odpadových vôd, ktoré vzniknú na území obce. V obci nie je vybudovaný obecný vodovod.



Oblasť je významnou z hľadiska prirodzenej akumulácie podzemných vôd, ktoré sa využívajú ako pitná voda. Keďže sa v dôsledku prírodných daností dostávajú povrchové znečistenia do týchto vôd bez dostatočnej filtrácie, ich kvalita priamo závisí od vhodného spôsobu ľudskej činnosti. V prvom rade ide o poľnohospodárstvo a s ním spojenú chemizáciu. Nesprávnymi postupmi a nakladaním s priemyselnými hnojivami a s skládkami domového odpadu, ale i škodlivými zásahmi jednotlivcov, sa kvalita podzemných vôd znižuje.

2.6 OBYVATEĽSTVO

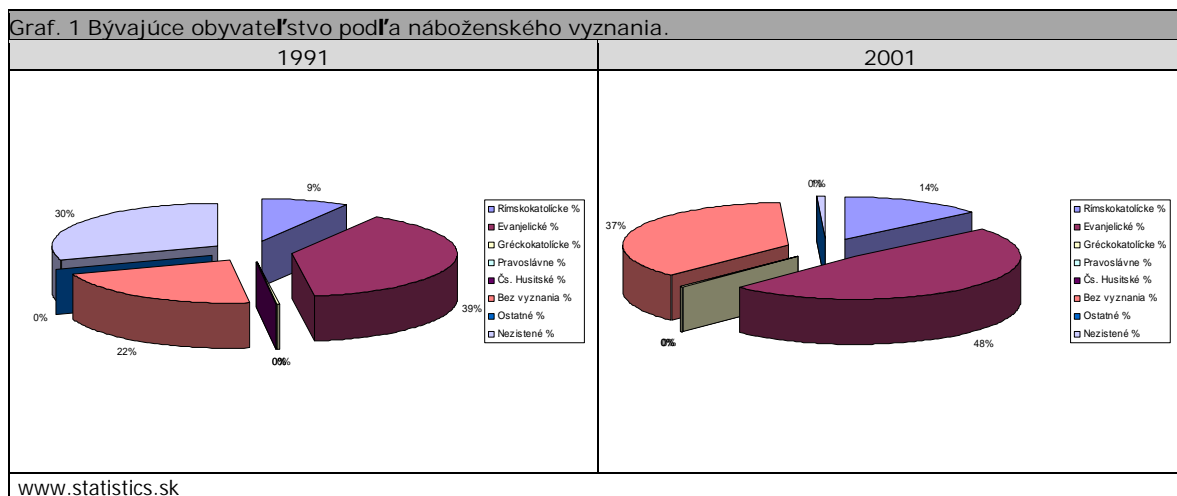
Oblasť ľudských zdrojov je zameraná na rozvoj, vzdelanosti, zamestnanosti a trhu práce. Oblasť identifikované na lokálnej úrovni sú relevantné s Národným plánom zamestnanosti.

Z hľadiska vierovyznania je obec prakticky homogénna. Dominantná časť obyvateľov sa hlási k evanjelickému a rímsko-katolíckemu vierovyznaniu. V malej miere sú zastúpené ostatné vierovyznania.

Tab. 5 Bývajúce obyvateľstvo podľa náboženského vyznania		
Ukazovateľ	SLDB 1991	SODB 2001
Rímskokatolícke %	8,63	13,51
Evanjelické %	39,14	47,27
Gréckokatolícke %	0,16	0,29
Pravoslávne %	0,00	0,00
Čs. Husitské %	0,00	0,00
Bez vyznania %	21,73	35,92
Ostatné %	0,16	0,00
Nezistené %	30,19	0,72

www.statistics.sk

SODB – sčítanie obyvateľov, domov a bytov.



Z hľadiska národnostnej štruktúry sa prevažná časť obyvateľov hlási k Slovenskej národnosti, menšia časť obyvateľstva je zastúpená rómskou národnosťou.

Demografia

Úroveň sociálneho rozvoja charakterizuje viacero ukazovateľov, medzi ktoré patrí aj demografická situácia a zloženie obyvateľstva. Pre demografický vývoj je vo všeobecnosti charakteristický znižujúci sa prirodzený prírastok obyvateľstva a starnutie populácie. Uvedený vývoj je charakteristický aj pre obec Kameňany. V súčasnosti žije v obci 725 obyvateľov.

Tab. 6 Počet obyvateľov v obci od roku 2002 do roku 2006 (počet osôb)					
Ukazovateľ/Rok	2002	2003	2004	2005	2006
Počet obyvateľov	692	698	705	712	725
OcÚ Kameňany					



Celkový počet obyvateľov vykazuje v sledovanom období rastúci trend. Za sledované 5 ročné obdobie vzrástol počet obyvateľov o 4,7 %. Priemerný koeficient rastu dosiahol hodnotu 1,094, čo predstavuje priemerný ročný nárast o 0,94 %. Predpokladaný vývoj do budúcnosti prezentuje nasledujúca tabuľka.

Tab. 7 Predpokladaný počet obyvateľov v obci do roku 2010 (počet osôb)					
Ukazovateľ/Rok	2007	2008	2009	2010	2011
Počet obyvateľov	733	742	750	759	768
OcÚ Kameňany					

V prípade, že sa zachová doterajší trend vývoja, počet obyvateľov by sa mal v sledovanom období vyvíjať rovnomerne v smere nárastu počtu. Aj keď prognóza predpokladá určité zmiernenie nárastu, nebude mať významnejší negatívny vplyv na vývoj populačnej krivky. Štruktúru obyvateľov podľa pohlavia prezentuje nasledujúca tabuľka. Nasledujúca tabuľka prezentuje vývoj počtu obyvateľov rómskeho etnika od roku 2001.

Tab. 8 Počet obyvateľov rómskeho etnika v obci (počet osôb)					
Ukazovateľ/Rok	2002	2003	2004	2005	2006
Počet obyvateľov	366	404	415	448	485
OcÚ Kameňany					

Aj keď počet obyvateľov rómskeho obyvateľstva tvorí takmer dvojtretinový podiel na celkovom počte, vývoj ich počtu ostáva v sledovanom období prakticky stabilný. Z hľadiska pohlavia, permanentne mierne presahuje počet žien počet mužov. Nasledujúca tabuľka prezentuje prirodzený úbytok obyvateľstva v obci.

Tab. 9 Prirodzený prírastok / úbytok obyvateľstva v obci (osoby)					
Ukazovateľ/Rok	2002	2003	2004	2005	2006
Úbytok	7	12	9	6	6
OcÚ Kameňany					

Vývoj ukazovateľa prirodzeného prírastku obyvateľstva v obci v sledovanom období vykazuje pozitívny trend. Počet zomrelých v obci neprekračuje počet živonarodených obyvateľov v žiadnom roku sledovaného obdobia.

Migrácia obyvateľstva

Migrácia obyvateľstva t.j. rozdiel medzi prisťahovanými a vystáňovanými obyvateľmi vykazuje vcelku rovnomerný vývoj. Rozhodujúci podiel na migrácii obyvateľstva v obci pripadá na občanov v produktívnom veku. V sledovanom období vykazoval migračný prírastok rovnako ako v prípade prirodzeného prírastku pozitívny trend.

Tab. 8 Migračný prírastok / úbytok obyvateľov (osoby)					
Ukazovateľ/Rok	2002	2003	2004	2005	2006
Migračný prírastok	7	6	10	7	10
OcÚ Kameňany					

Najväčší migračný prírastok obyvateľstva bol zaznamenaný v roku 2004 a 2006. V uvedenom roku vzrástol počet obyvateľov v dôsledku migračných tendencií o 10. Nasledujúca tabuľka prezentuje vývoj celkového prírastku obyvateľstva v obci, ktorý je súčtom prirodzeného a migračného prírastku.

Tab. 9 Celkový prírastok / úbytok obyvateľov (osoby) v obci					
Ukazovateľ/Rok	2002	2003	2004	2005	2006
Celkový prírastok	14	18	19	13	16
OcÚ Kameňany					

Ako prezentuje tabuľka, v každom roku sledovaného obdobia, dochádzalo v obci v sledovanom období len k prírastku obyvateľstva. Aj keď ostatných rokoch absolútne čísla vyjadrujúce nárast obyvateľstva neboli vysoké, z dlhodobého hľadiska a z hľadiska veľkosti sledovaného sídla, má uvedený vývoj značne pozitívny dopad.

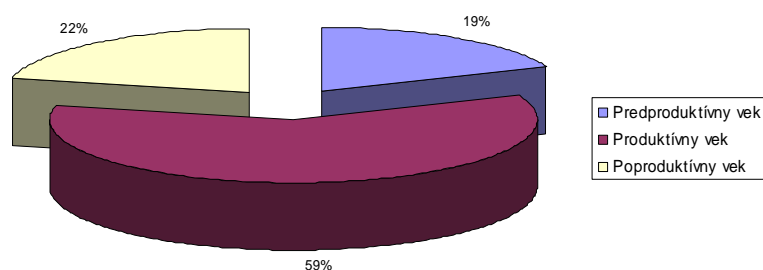


Veková štruktúra obyvateľstva obce

Najväčší podiel pripadá na obyvateľov v produktívnom veku, najmenší podiel na obyvateľov v poproduktívnom veku. Uvedený trend možno z pohľadu jej ďalšieho sociálno-hospodárskeho rozvoja považovať za značne pozitívny bez sklonu k stárnutiu obyvateľstva.

Tab. 10 Obyvateľstvo podľa štruktúry základných vekových skupín			
Ukazovateľ / Rok	Predproduktívny vek	Produktívny vek	Poproduktívny vek
2002	210	448	62
2003	208	460	60
2004	212	453	67
2005	209	452	64
2006	207	457	69
OcÚ Kameňany			

Graf. 2 Štruktúra obyvateľstva podľa vekových skupín v roku 2006.



OcÚ Kameňany

Vekovú štruktúru ekonomicky aktívneho obyvateľstva prezentuje nasledujúca tabuľka. Najviac ekonomicky činného obyvateľstva pripadá na vekovú skupinu žien od 30 do 39 rokov. Naopak najmenšiu skupinu ekonomicky aktívneho obyvateľstva tvoria muži od 60 do 64 rokov.

Tab. 11 Ekonomicky aktívne obyvateľstvo podľa štruktúry veku a pohlavia k 28. 2. 2007			
Vek	Muži	Ženy	Spolu
15 – 19	17	20	37
20 – 29	53	50	103
30 – 39	46	59	105
40 – 49	43	35	78
50 – 54	21	23	44
55 – 59	23	18	41
60 – 64	14	19	33
Spolu	217	224	441
OcÚ Kameňany			

Z ekonomického hľadiska je daná štruktúra vyhovujúca, nakoľko sa pomerne veľká časť ekonomicky činných obyvateľov pohybuje vo vekovej skupine od 20 do 49 rokov.

Národnostná štruktúra obyvateľstva

V obci je štruktúra obyvateľstva prakticky heterogénna, s dvomi dominantnými národnostnými skupinami, čo dokazuje aj nasledujúca tabuľka.



Tab. 11 Trvalo byvajúce obyvateľstvo podľa národnosti (%)

Ukazovateľ/Národnosť	Trvalo byvajúce obyvateľstvo	z toho národnosť					
		slovenská	maďarská	rómska	česká	rusínska	ukrajinská
Štruktúra	725	76	2	20	2	0	0
OcÚ Kameňany							

Aj keď obyvatelia rómskeho pôvodu tvoria v skutočnosti takmer dve tretiny obyvateľov obce, prevažná časť sa hlási k slovenskej národnosti.

2.7 VZDELANIE A ZAMESTNANOSŤ

Vzdelanostná štruktúra obyvateľov obce má nasledovnú štruktúru. Najväčší počet obyvateľov v mužskej populácii disponuje základným a učňovským vzdelaním bez maturity. V prípade ženskej populácie pripadá najviac obyvateľov na základné vzdelanie. Minimálne percento pripadá na obyvateľov s vysokoškolským vzdelaním. Treťou najväčšou skupinou sú obyvatelia s úplným stredným vzdelaním s maturitou. Nasledujúca tabuľka prezentuje vzdelanostnú štruktúru obyvateľstva v roku 2006.

Tab. 12 Vzdelanostná štruktúra obyvateľstva k 31.12.2006 podľa pohlavia v %.

Stupeň vzdelania / Pohlavie	Muži	Ženy	Spolu
Bez vzdelania / Základné vzdelanie	55,0	49,0	52,0
Učňovské bez maturity	8,0	9,0	8,5
Str. odb. bez maturity	5,0	6,0	5,5
Úplné stredné s maturitou	5,0	9,0	7,0
Vyššie odborné	3,0	8,0	5,5
Bakalárske	0,0	0,0	0,0
Vysokoškolské	1,0	1,0	1,0
Deti do 15 rokov	23,0	18,0	20,5
OcÚ Kameňany			

Z hľadiska uplatnenia sa obyvateľstva na trhu práce má uvedená vzdelanostná štruktúra negatívny pomer. Z hľadiska ďalšieho vývoja je potrebné v obci zvyšovať počet obyvateľov s úplným stredným vzdelaním, ako aj počet obyvateľov s vysokoškolským vzdelaním. Vývoj celkovej vzdelanostnej štruktúry prezentuje nasledujúca tabuľka.

Tab. 13 Vzdelanostná štruktúra obyvateľstva od roku 2002 do roku 2006 v %.

Stupeň vzdelania / Pohlavie	2002	2003	2004	2005	2006
Bez vzdelania	45	46	44	42	40
Základné vzdelanie	15	14	14	12	10
Vyučení	8	7	7	8	8,5
Str. odb. bez maturity	6	6	5	5	5,5
Úplné stredné s maturitou	8	8	7	7	7
Vysokoškolské	1	1	1	1	1
OcÚ Kameňany					

Vývoj vzdelanostnej štruktúry sa v sledovanom období vyvíjal smerom k znižovaniu počtu obyvateľov bez vzdelania a so základným vzdelaním.

Vývoj nezamestnanosti

Vývoj nezamestnanosti vo všeobecnosti v Banskobystrickom kraji zaznamenáva mierne klesajúci trend. Mierne zlepšovanie situácie je výsledkom priamych zahraničných investícií, ktoré sú hlavných zdrojov tvorby nových pracovných miest.

Tab. 14 Vývoj počtu evidovaných nezamestnaných v obci do roku 2006 (osoby)

Ukazovateľ/Roky	2002	2003	2004	2005	2006
Obec Kameňany	208	202	209	215	224
OcÚ Kameňany					



Štruktúra evidovaných nezamestnaných z hľadiska ich dosiahnutého vzdelania bola totožná s celoslovenskými štatistikami. Najväčší podiel na nezamestnanosti v obci v sledovanom období pripadal na obyvateľov so základným s stredným vzdelaním bez maturity.

Verejné služby zamestnanosti

Na zabezpečovanie práva občanov na zamestnanie je zriadený ÚPSVaR ako verejnoprávna inštitúcia, ktorý v rozsahu svojej pôsobnosti, ako jeden z viacerých subjektov v súčinnosti s reprezentatívnymi organizáciami zamestnancov a zamestnávateľov vykonáva politiku zamestnanosti. ÚPSVaR je hlavnou inštitúciou realizujúcou politiku trhu práce, čo je systém podpory a pomoci občanom pri ich začleňovaní na pracovné miesta na trhu práce formou sprostredkovania zamestnania, poskytovania poradenstva, prispôbovaním profesijnej štruktúry nezamestnaných a zamestnancov pomocou rekvalifikácií, podporovanie vytvárania nových pracovných miest zamestnávateľmi pomocou poskytovania príspevkov v rámci aktívnej politiky trhu práce a poskytovaním podpory v nezamestnanosti. Pri poskytovaní verejných služieb zamestnanosti obec spolupracuje s ÚPSVaR v Revúcej, pri vytváraní dočasných pracovných miest, ktoré sú nevyhnutným predpokladom zachovania pracovných návykov dlhodobo nezamestnaných. Obec spolupracuje rovnako aj pri realizácii aktívnej politiky trhu práce (APTP), v rámci ktorej sa pomocou nástrojov APTP predovšetkým podporuje vytváranie nových pracovných miest zamestnávateľmi, ako aj obcou samotnou. Obec v oblasti aktívnej politiky zamestnanosti dočasne zamestnáva nezamestnaných občanov v rámci malých obecných služieb. V prevažnej miere výkon týchto pracovných činností zahŕňa údržbu verejných priestranstiev.

Štruktúra zamestnanosti

Reštrukturalizácia ekonomiky od konca osemdesiatych rokov mala významný dopad aj na zamestnanosť obyvateľstva v obci. Zmeny sa dotkli predovšetkým väčšiny priemyselných odvetví. Za posledné roky v absolútnom vyjadrení tu zamestnanosť zostala nezmenená. V relatívnom vyjadrení sa v sledovanom období štruktúra zamestnanosti v priemyselnom odvetví vyvíjala nasledovne. Najviac obyvateľov v obci je zamestnaných v oblasti textilného a odevného priemyslu, ako aj drevárskom priemysle.

Tab. 15 Priemerný evidenčný počet zamestnancov žijúcich v obci Kameňany podľa priemyselných odvetví (%)			
Odvetvie/Roky	2004	2005	2006
Priemysel spolu	25	25	25
Tažba nerastných surovín	2	3	3
Potravinársky	4	3	3
Textilný, odevný a obuvný	5	5	4
Drevársky	10	10	12
Polygrafický	-	-	-
Chemický a farmaceutický	-	-	-
Výroba, rozvod energií a vody	4	4	5
OcÚ Kameňany			

Celkovo v priemyselných odvetviach pracovalo v sledovanom období 25 % obyvateľstva. V nepriemyselných odvetviach bolo najviac obyvateľov obce zamestnaných v stavebníctve a poľnohospodárstve. V priemere pripadal v sledovanom období na uvedené odvetvia podiel na zamestnanosti od 1 do 30 %.

Tab. 16 Priemerný počet zamestnancov žijúcich v obci pracujúcich v nepriemyselných sektoroch (%).			
Odvetvie/Roky	2004	2005	2006
Pôdohospodárstvo vrátane lesného hospodárstva	23	23	22
Stavebníctvo	30	30	30
Obchod	3	2	2
Doprava, skladovanie	2	1	1
Pošta a telekomunikácie	2	2	2
Peňažníctvo a poisťovníctvo	-	-	-
Verejná správa, obrana, povinné sociálne zabezpečenie	1	1	1
Školstvo	1	1	1
Zdravotníctvo, soc. starostlivosť	1	1	1
Ostatné služby	5	5	5
OcÚ Kameňany			



Najmenší podiel v nepriemyselných odvetviach pripadol na peňažníctvo a poisťovníctvo, ako aj verejnú správu, obranu, povinné sociálne zabezpečenie, poštové a telekomunikačné služby, kde neboli zamestnaní žiadni obyvatelia.

2.8 BÝVANIE

V 2007 tvorí v obci bytový fond 233 rodinných domov. Trvalo obývaných domov bolo 196.

Rozvoj v oblasti výstavby bytov

Nakoľko obec nemá dostatočné prostriedky na rozvoj bytového fondu, vo väčšine prípadov sa uskutočňuje vyhradne z prostriedkov jednotlivých domácností.

Základné údaje o domovom a bytovom fonde

Nasledujúca tabuľka prezentuje stav bytového fondu v roku 2007. V obci bolo v roku 2007 evidovaných 233 domov, z čoho 37 domov bolo neobývaných. V obci sa nenachádzajú bytové domy.

Tab. 17 Domový a bytový fond (byty, domy) v roku 2007

Ukazovateľ / Domy	Domy spolu	Neobývané domy	Byty spolu	Neobývané byty
Počet domov	233	37	0	0
OcÚ Kameňany				

Ukazovatele úrovne bývania a vybavenosti boli nasledovné: na jeden byt v obci v priemere pripadalo 3,44 osôb, pričom na jednu osobu pripadlo v priemere 14,8 m².

Tab. 18 Ukazovatele úrovne bývania a vybavenosti domácností

Ukazovateľ	Priemerný počet				Podiel trvalo obývaných bytov s 3+ obytnými miestnosťami (v %)
	trvalo bývajúcich osôb na 1 trvalo obývaný byt	m ² obytnej plochy na 1 trvalo obývaný byt	obytných miestností na 1 trvalo obývaný byt	m ² obytnej plochy na osobu	
Obec Kameňany	3,44	51	3,43	14,8	77,23
OcÚ Kameňany					

Základným zámerom obce v oblasti bývania je zabezpečiť rozvoj bývania vo všetkých jeho zložkách. Stratégiu rozvoja bývania je potrebné založiť na usmerňovaní a zosúladiení verejných a súkromných aktivít, finančných, územných a ľudských zdrojov. Vychádzať je nutné pri tom zo schváleného Programu rozvoja bývania, Ministerstvom výstavby a regionálneho rozvoja SR vydaných Smerníc na poskytovanie dotácií na obstaranie nájomných bytov, na odstraňovanie systémových porúch bytových domov, zo schváleného zákona NR SR č. 124/1996 o Štátnom fonde rozvoja bývania, v znení neskorších úprav a k nemu schválených predpisov.

Strategickým cieľom bytovej výstavby by malo byť – dosiahnuť bežný európsky štandard. Bývanie pre mladé rodiny, obyvateľov žijúcich pod hranicou sociálneho minima a prestárlych občanov by malo byť porovnateľné so sociálnou výstavbou v krajinách EÚ.

2.9 PODNIKATEĽSKÉ SUBJEKTY

V obci pôsobí niekoľko podnikateľských subjektov. Vo väčšine prípadov sa jedná o malých a drobných podnikateľov a živnostníkov, ktorý sa orientujú predovšetkým na poskytovanie služieb občanom v obci. Funkciu zásobovania obce základným spotrebným tovarom plní malometrážny obchod.

2.10 ŠKOLSTVO A VZDELANIE

Na základe zákona č. 416/2001 Z. z. o prechode niektorých pôsobností z orgánov štátnej správy na obce a na vyššie územné celky s účinnosťou od 1. 7. 2002 prešli materské školy, základné školy a základné umelecké školy do zriaďovateľskej pôsobnosti obcí a miest.

Tab. 19 Celkový počet žiakov v materskej škole od roku 2002 do 2006.

Ukazovateľ/Roky	2002	2003	2004	2005	2006
-----------------	------	------	------	------	------



Žiaci	27	25	26	27	25
OcÚ Kameňany					

V obci pôsobí jedna materská a jedna základná škola, ktorá sa nachádza v zriaďovateľskej pôsobnosti obce. Materská škola sídli v samostatnej budove.

Tab. 20 Celkový počet žiakov v základnej škole od roku 2002 do 2006.					
Ukazovateľ/Roky	2002	2003	2004	2005	2006
žiaci	50	51	52	51	49
OcÚ Kameňany					

Čo sa týka materiálneho vybavenia, postupne zastaráva a stáva sa nevyhovujúcim z hľadiska jeho ďalšieho využitia na pedagogické účely. V priebehu budúcich rokov obec plánuje postupnú obnovu a doplnenie materiálneho vybavenia, aby škola spĺňala bežné štandardy základných škôl. Z dôvodu nízkych finančných možností obce a nedostatočných normatívnych príspevkov na žiaka z ministerstva školstva SR (ktoré nepostačujú ani na úhradu bežných výdavkov spojených s činnosťou školy), sa predpokladá uskutočňovanie investičných projektov v súvislosti s rekonštrukciou školy v dlhšom časovom období, prípadne s pomocou štrukturálnych fondov Európskej únie. V priebehu programovacieho obdobia bude potrebné kompletne rekonštruovať (strešná krytina, okná spôsobujúce vysoký únik tepla vo vykurovacom období - výmena okien a zateplenie budovy). Predpokladá sa aj rekonštrukcia sociálnych zariadení.

2.11 SOCIÁLNA SFÉRA

Sociálne služby sa poskytujú v zariadeniach sociálnych služieb, ktorých zriaďovateľmi je obec, fyzické a právnické osoby, a ostatné orgány miestnej štátnej správy a samosprávy. Tie poskytujú sociálnu pomoc v zmysle zákona NR SR č. 195/1998 Z. z. v znení neskorších predpisov.

Tab. 21 Celkové výdavky obce na zabezpečenie sociálnych služieb od roku 2002 do roku 2006 (v tis. SK).					
Ukazovateľ/Roky	2002	2003	2004	2005	2006
Výdavky	72	72	9	0	0
OcÚ Kameňany					

Obec zabezpečuje sociálne služby pre svojich obyvateľov sama. V súčasnosti poskytuje opatrovateľskú starostlivosť pre obyvateľov hlavne v dôchodkovom veku.

2.12 ZDRAVOTNÍCTVO

V obci sa nachádza zdravotné stredisko a ordinácia praktického lekára. Obyvatelia môžu využívať zdravotnícke služby v aj obci Sirk a Lubeník, prípadne v meste Revúca, pre ktorú je spádovou obcou v tejto oblasti.

2.13 ŠPORT

Obyvatelia majú v obci obmedzené možnosti športového vyžitia. K dispozícii je hlavne futbalové ihrisko, ktoré aj intenzívne využívajú. Obec plánuje do budúcnosti s výstavbou ďalšieho športového ihriska, ktoré by malo slúžiť hlavne nižším vekovým skupinám obyvateľov, ale aj turistom a iným návštevníkom obce.

V oblasti športových aktivít, ktoré sa neviažu na vybudovanú (resp. absentujúcu) športovú infraštruktúru, obec a jej okolie ponúka široké možnosti. V letných mesiacoch ide predovšetkým o horskú cykloturistiku a poľovníctvo.

2.14 KULTÚRA

Kultúra v obci je samozrejmom a nevyhnutnou podmienkou ponuky kultúrno-spoločenského vyžitia sa vlastných obyvateľov, ale aj prejavom cielenej kultúrnej ponuky širšej návštevníckej verejnosti danej obce. Je prejavom a symptómom spoločenskej úrovne a kultúrnej vyspelosti daného sídla a regiónu.



Tab. 22 Výdavky na zabezpečenie kultúry v obci od roku 2002 do 2006 (v tis Sk).

Ukazovateľ/Rok	2002	2003	2004	2005	2006
Výdavky	5	4	6	4	7
OcÚ Kameňany					

Na uskutočňovanie kultúrnych aktivít je k dispozícii obyvateľom v obci kultúrny dom. Uvedená stavba je však v zlom technickom stave. Potrebná je výmena strešnej krytiny, zateplenie budovy a výmena sklenených výplní. Súčasná strešná krytina na mnohých miestach vplyvom poveternostných vplyvov zvetrala a dažďová voda presakuje do interiéru budovy.

Aj napriek zlému technickému stavu však budova slúži na uskutočňovanie pravidelných i nepravidelných kultúrnych aktivít. Z pravidelných kultúrnych akcií sa v obci usporadúvajú slávnosti pri príležitosti dňa detí, dňa matiek, Mikuláša, Vianoc, atď..

V obci sa nachádza kostol, ktorý pokrýva duchovnú stránku kultúrneho života v obci.

2.15 UBYTOVACIE ZARIADENIA

V súčasnosti sa v obci nenachádza špecializované ubytovacie zariadenie. Návštevníci obce majú možnosť ubytovať sa aj na súkromí, resp. v chatách nachádzajúcich sa v katastrálnom území obce.

2.16 STRAVOVACIE A REŠTAURAČNÉ SLUŽBY

Stravovacie a reštauračné služby sú poskytované v miestnych pohostinstvách. V obci chýba reštauračné zariadenie, ktoré by v tradičnom prostredí poskytovalo príležitostným ale aj ostatným návštevníkom obce tradičné jedlá typické pre túto oblasť.

2.17 CESTOVNÝ RUCH

Priamo v obci sa nenachádzajú významnejšie architektonické pamiatky prípadne prírodné pozoruhodnosti. Okolie ponúka viaceré možnosti aktívneho prežitia voľného času:

Obec je dobrým východiskom za poznávacou turistikou. V širšom okolí obce sa nachádza smerom na východ - Slovenský kras - doposiaľ 80 preskúmaných jaskýň a priepastí z ktorých najvýznamnejšie sú aj sprístupnené: jaskyňa Domica, Gombasecká jaskyňa, Jasovská jaskyňa, Ochtinská aragonitová jaskyňa a množstvo iných.

Okolie obce ponúka aj bohaté možnosti rozvoja kultúrneho turizmu. Národná kultúrna pamiatka hrad Krásna Hôrka je jednou z najvýznamnejších stavebno-historických pamiatok Gemera. Súčasnú stálu expozíciu tvorí pôvodné zachovalé bytové zariadenie hradu a zbierky rodového múzea, ktoré na hrade už v roku 1910 sprístupnil verejnosti jeho posledný majiteľ Dionýz Andrassy. Mimoriadne zaujímavé je zariadenie hradnej kuchyne, zbierka zbraní a výbroje ako aj neskorobaroková hradná kaplnka. Ďalšou pamiatkou je Mauzóleum Andrassyovcov, ktoré patrí medzi najhodnotnejšie pamiatky secesného umenia na Slovensku, vzniklo v duchu mníchovského staviteľského smeru v roku 1904. Interiér je zdobený viacerými druhmi mramoru pochádzajúcich z celého sveta.

V blízkosti sa nachádza ja obrazáreň Andrassyovcov (Krásnohorské Podhradie). Secesnú budovu obrazárne dal postaviť v rokoch 1908-1909 milovník výtvarného umenia Dionýz Andrassy a umiestnil v nej svoju hodnotnú zbierku výtvarných diel.

Severne od Rožňavy sa nachádza obec Betliar, kde možno nájsť jednu z národných kultúrnych pamiatok Slovenska: vzácny kaštieľ Betliar s prírodným parkom. Celý interiér kaštieľa predstavuje expozíciu života šľachty a zoznamuje návštevníkov s úrovňou bytovej architektúry a kultúry 19. storočia. Významná je zbierka umeleckých diel, zachovalý nábytok, zbrane keramika, sklo, porcelán a rôzne kuriozity, ktoré svedčia o zberateľskej vášni bývalých majiteľov kaštieľa. Unikátna je aj knižnica obsahujúca vyše 15.000 zväzkov.

2.18 REKAPITULÁCIA ROZPOČTU OBCE ZA ROKY 2002 – 2006

V sledovanom období vykazovalo hospodárenie obce rovnomerný vývoj.

Tab. 23 Prehľad hospodárenia obce v období od 2002 – 2006 (tis.Sk)

Ukazovateľ / Roky	2002	2003	2004	2005	2006
Bežné príjmy	3523	3963	5725	7517	8267
Kapitálové príjmy	200	38	0	200	0
Príjmy spolu	3723	4001	5725	7717	8267



Bežné výdavky	3523	3963	5777	7559	7913
Kapitálové výdavky	349	10	83	225	194
Výdavky spolu	3872	3973	5860	7784	8107
Zisk/strata	-149	-28	-135	-67	+160
OcÚ Kameňany					

Ako prezentuje tabuľka, skoro v každom roku sledovaného obdobia hospodárila obec so záporným hospodárskym výsledkom. Nasledujúca tabuľka prezentuje stav majetku obce k 31.12.2006. Obec disponovala týmto majetkom:

Tab. 24 Prehľad majetku obce v roku 2006 k 31.12.	
Majetok	Suma (v Sk)
Software	0,-
Pozemky	134.196,-
Stavby	7.987.109,-
Ostatný HlM	853.374,-
Spolu majetok	10.333.094,-
OcÚ Kameňany	

Najväčší podiel majetku obce pripadal na hmotný investičný majetok. K uvedenému termínu disponovala obec stavbami v hodnote 7,9 mil. Sk. Ostatný hmotný investičný majetok bol ohodnotený na 853 tis. Sk. Obec k uvedenému dátumu disponovala pozemkami v hodnote 134 tis. Sk.

2.19 SAMOSPRÁVA

Vzťah samospráva – občan si vyžaduje vypracovať projekt klientskeho prístupu riešiaci ako, vzťah zamestnancov úradu, tak aj poslancov ku občanom a návštevníkom obce.

Tab. 25 Príjmy obce z podielových daní a poplatkov od 2002 do 2006 (v tis. Sk).					
Ukazovateľ/Rok	2002	2003	2004	2005	2006
Podielové dane	1867	2017	3360	4134	4247
OcÚ Kameňany					

Vývoj celkových výdavkov v sledovanom období zaznamenáva mierne rastúci trend. Nárast výdavkov bol kompenzovaný nárastom príjmov z podielových daní a miestnych poplatkov.

Tab. 26 Príjmy obce z podielových daní a poplatkov od 2002 do 2006 (v tis. Sk).					
Ukazovateľ/Rok	2002	2003	2004	2005	2006
Podielové dane	1458	1158	1470	2964	3376
Miestne poplatky	92	86	268	350	548
OcÚ Kameňany					

S výkonom svojich samosprávnych funkcií súvisí aj zabezpečovanie komunálnych služieb v obci. Najväčší podiel výdavkov pripadal na zabezpečenie verejného osvetlenia. Najmenej výdavkov bolo vynaložených na zabezpečenie údržby verejných prístrojov a údržby miestnych komunikácií.



3 VÍZIA OBCE

Obec Kameňany bude obcou, ktorá bude vyvážene zabezpečovať podmienky pre harmonický život všetkých kategórií svojich obyvateľov. Obec bude vyvážene a ohľaduplne využívať svoje prírodné bohatstvo za účelom jeho ekonomického a ekologického zveličovania. V súvislosti s rozvojom cestovného ruchu sa bude snažiť čo najlepšie prezentovať svoje kultúrne tradície a zvyklosti v duchu rozvoja kultúrneho povedomia nielen vo svojom regióne, ale aj za hranicami Slovenskej republiky. Z hospodárskeho hľadiska obec vytvorí priaznivé podmienky na rozvoj tradičných výrobných a nevýrobných odvetví, pre ktorých rozvoj má obec najväčší potenciál – poľnohospodárstvo a potravinárstvo, lesníctvo a drevovýroba.



4 PRIORITNÉ ROZVOJOVÉ OBLASTI OBCE

Strategický plán hospodárskeho a sociálneho rozvoja obce pre uvažované obdobie predstavuje rozsiahly komplex analýz a opatrení. V každom období niektoré opatrenia podmieňujú realizovanie iných. Niektoré sa musia považovať za dôležitejšie pre havarijný stav predmetnej veci, niektoré sú ešte prednostnejšie z hľadiska potrieb a záujmu tej alebo onej skupiny obyvateľov. Limitujúci faktor – dostatok finančných prostriedkov nemôže byť dôvodom pre neurčenie strategického cieľa. Už tým že je definovaný napomôže smerovaniu rozvoja. Spracovatelia vychádzajúc z prieskumu a analýzy existujúceho stavu, pri zachovaní princípov všeobecného konsenzu a vzájomnej vyváženosti, považujú za prioritné rozvojové oblasti nasledovné:

1. Hospodárstvo a vedecko-technický rozvoj

Priority v oblasti rozvoja hospodárstva a vedecko-technického rozvoja spadajú predovšetkým do vytvárania pozitívnych predpokladov na rozvoj podnikateľských aktivít. Ide o vymedzenie priemyselných zón v obci, príprava pozemkov a zabezpečenie technickej infraštruktúry. V prípade existujúcich priemyselných zón ide hlavne o rekonštrukciu zóny s ohľadom na vytvorenie podmienok jej patričného rozšírenia.

2. Technická infraštruktúra

Rozvoj a udržiavanie technickej infraštruktúry je nevyhnutné z hľadiska prílevu investícií v oblasti priemyslu a rozvoja cestovného ruchu, ako aj udržania požadovanej životnej úrovne obyvateľstva. Ide hlavne o zabezpečenie infraštruktúry do oblastí, ktoré sú potenciálne najvhodnejšie na rozvoj cestovného ruchu.

3. Životné prostredie

Trvalo udržiavané životné prostredie je významným ukazovateľom kvality života. Dlhodobé udržiavanie, ale aj skvalitňovanie prírodného prostredia, je spoločným cieľom všetkých obyvateľov obce. Monitorovaná kvalita vody a ovzdušia. Optimalizácia nakladania s odpadmi. Informovanosť obyvateľov o životnom prostredí. Propagácia chránených území a národného parku.

4. Sociálna oblasť a zdravotníctvo

Pokračujúci trend rastu podielu seniorov na počte obyvateľov musí byť sprevádzaný podmienkami, ktoré umožnia dôstojnejšie prežitie zbytku života. Veková skladba obyvateľov je sprevádzaná väčším výskytom špecifických chorôb.

5. Školstvo a šport

Zlepšenie technického stavu a vybavenia školy. Údržba a skvalitnenie športového areálu ako aj príľahlých ihrísk. Komplexná rekonštrukcia futbalového ihriska s príslušenstvom.

6. Kultúra

Trvalé pôsobenie na kultúrne povedomie obyvateľov širokou paletou kultúrnych aktivít organizovaných externými subjektami ale aj miestnymi kultúrnymi spolkami. Existencia dôstojných priestorov pre kultúrne aktivity je prvoradá povinnosť obce. Prieběžná a kreatívna propagácia podujatí má vplyv na imidž obce a tým aj na cestovný ruch. Kultúrne tradície budú šírené aj prostredníctvom cezhraničnej spolupráce.

7. Cestovný ruch a public relation

V rámci rozvoja cestovného ruchu je potrebné spracovať koncepciu regionálnej spolupráce s okolitými turistickými lokalitami a domácimi a zahraničnými cestovnými kancelárkami. Nevyhnutnou je taktiež propagácia obce a to najmä prostredníctvom www - stránky.



5 SWOT ANALÝZY

Nasledujúca SWOT analýza sa zameriava na silné, slabé stránky, príležitosti a riziká prioritných rozvojových oblastí. Na ich základe budú formulované hlavné rozvojové ciele.

5.1 Hospodárstvo a vedecko-technický rozvoj.

5.2 Technická infraštruktúra.

5.3 Životné prostredie.

5.4 Sociálna oblasť a zdravotníctvo.

5.5 Školstvo a šport.

5.6 Kultúra.

5.7 Cestovný ruch a public relations.

Analýza SWOT

Analýza SWOT pomôže zamerať pozornosť na kľúčové oblasti vo vnútri obce. Využitá bude hlavne pri budovaní jej silných stránok, odstraňovaní slabých stránok alebo ich akceptovaní (pokiaľ ich nie je možné odstrániť), využívaní príležitostí a vyrovnaní sa s rizikami vonkajšieho prostredia. SWOT analýza bude základným dokumentom a východiskom pre tvorbu stratégie obce a strategického plánovania.

Analýza silných a slabých stránok sleduje súčasný stav z hľadiska vnútorných faktorov, odhaľuje, čo je v obci pozitívne a negatívne. Silnou stránkou obce sú jej prirodzené dispozície a akákoľvek konkurenčná výhoda. Slabou stránkou je to, čo obci chýba, alebo čo sa robí nedostatočne v porovnaní s inými.

Analýza príležitostí a ohrození sa zameriava na budúci rozvoj obce z hľadiska vonkajších faktorov, určuje možnosti rozvoja a riziká, s ktorými treba rátať. Príležitosťou obce je akýkoľvek pozitívny trend, ktorý môže byť impulzom pre jej ďalší rozvoj v prípade, že sa nájdu zdroje na jeho realizáciu a bude oň záujem. Ohrozením obce sú akékoľvek nevýhodné trendy alebo smery vývoja na úrovni miestnej ale aj regionálnej, národnej či celosvetovej, ktoré ju v negatívnom smere ovplyvňujú.

Syntéza výsledkov analýzy SWOT porovná vonkajšie hrozby a príležitosti s vnútornými silnými a slabými stránkami. Ich kombináciou a prienikom vznikne stratégia ako vyvažujúci faktor, ktorý uvedie obec do súladu s jej okolím. Vzhľadom na rozdielny význam a váhu jednotlivých analyzovaných položiek bude mať obec k dispozícii rozličné varianty stratégie:

- 1.Stratégia SO - najatraktívnejší strategický variant. Obec si ju zvolí ak, prevažujú sily nad slabosťami a príležitosti nad hrozbami. Odporúča sa ofenzívna stratégia z pozície sily.
- 2.Stratégia ST - stratégia silnej, ktorá sa nachádza v nepriaznivom prostredí. Odporúča sa defenzívna stratégia, ktorou si obec chráni už vydanú pozíciu.
- 3.Stratégia WO - túto stratégiu si volí, ak prevažujú slabosti nad silami, nachádza sa však v atraktívnom prostredí. Aby obec využila naskytujúce sa príležitosti, na ktorých zvládnutie nemá dostatok vnútorných schopností, snaží sa postupne posilňovať svoju pozíciu a odstrániť nedostatky.
- 4.Stratégia WT - vhodná pre obec, ktorá je slabá a navyše sa nachádza v neatraktívnom prírodnom a sociálno-ekonomickom prostredí.



5.1 HOSPODÁRSTVO A VEDECKO-TECHNICKÝ ROZVOJ

Silné stránky	Slabé stránky
<ul style="list-style-type: none">- dostatok pracovnej sily, ktoré sú k dispozícii pre priemyselne zamerané podniky,- výhodná geografická poloha obce v blízkosti okresného mesta Revúca,- vysoký podiel obyvateľstva v produktívnom veku,- fungujúca drevárňa,-	<ul style="list-style-type: none">- absencia železničnej siete,- slabá dostupnosť krajského mesta Banská Bystrica,- nedostatok plôch pre budovanie priemyselných zón,- Absencia firiem s majetkovou účasťou obce,- Slabá podnikateľská základňa obce,- Absencia ubytovacích a stravovacích kapacít,- Nevyhovujúce pokrytie signálom mobilných operátorov,- Nedostatočne rozvinutá technická infraštruktúra bráni rozvoju podnikateľských aktivít,- Absencia priemyselných zón v obci,- nevyriešené vlastnícke vzťahy k pozemkom a stavbám, ktoré sa môžu stať prekážkou pri rozvoji podnikateľských aktivít,- nízky rozpočet obce nedovoľuje v dostatočnej miere podporovať podnikateľské aktivity obyvateľstva,- chýba informačný systém na komunikáciu samospráva – podnikatelia - občania- nedostatok investičného kapitálu z vlastných zdrojov,- vysoká finančná zaťaženosť a administratívne bariéry obmedzujúce rozvoj podnikania,- nedostatočné využitie existujúcich výrobných kapacít,- nedostatočná miera tvorby finančných zdrojov u fyzických osôb, ktorá zabraňuje rozvoju podnikateľských aktivít,- nedostatočná podpora poľnohospodárskych podnikov,- nedostatočná miera tvorby finančných zdrojov na nákup a inštaláciu moderných efektívnych výrobných technológií,-
Príležitosti	Ohrozenia
<ul style="list-style-type: none">- dostatok ľudských zdrojov s dostatočnými skúsenosťami v oblasti poľnohospodárstva,- existencia vhodných podmienok na rozvoj poľnohospodárstva,- maximálna podpora podnikateľov a vytváranie vhodných podnikateľských podmienok,- rozvoj technickej infraštruktúry,- rozvoj informačných technológií – lepší prístup k informáciám,- zlepšenie prístupu malých a stredných podnikateľov k financiám,- možnosť vstupu zahraničných investorov do existujúcej infraštruktúry v priemysle,- možnosť získania finančných prostriedkov z fondov EÚ,- rozvoj environmentálne vhodných technológií,- zahraničné investície,- podpora rozvojových investícií,- vytvorenie nových pracovných miest najmä v malom a strednom podnikaní a službách,- spájanie pravidelných, tradičných kultúrnych aktivít s podnikateľskými aktivitami, resp. organizovanie kultúrnych aktivít pre podnikateľské účely (poznávacia a kultúrna turistika),- zlepšenie vzdelanostnej úrovne obyvateľstva môže byť hybnou silou rozvoja podnikateľských aktivít,	<ul style="list-style-type: none">- pomalá výstavba, modernizácia a rekonštrukcia technickej infraštruktúry,- administratívne opatrenia obmedzujúce plnohodnotný rozvoj cestovného ruchu,- veľká administratívna náročnosť pre získanie financií zo štátnych dotácií a z fondov EÚ,- nedostatok investičného kapitálu,- neochota obyvateľov uskutočňovať podnikateľské aktivity,- neochota obyvateľov investovať do ďalšieho vzdelávania,

5.2 TECHNICKÁ INFRAŠTRUKTÚRA

Silné stránky	Slabé stránky
<ul style="list-style-type: none">- vybudovaná sieť na rozvod elektrickej energie,- dobré prepojenie obecnej komunikácie na hlavnú cestnú sieť,- existencia verejného osvetlenia,	<ul style="list-style-type: none">- Absencia verejného vodovodu,- Negatívny stav elektrickej siete,- Absencia splaškovej kanalizačnej siete,- Absencia ČOV,



<ul style="list-style-type: none">- z funkčného hľadiska veľmi vyhovujúci systém regionálnej autobusovej a železničnej dopravy,- kompletná plynifikácia obce,- existencia domu smútku,- existencia verejného rozhlasu,- úroveň dobudovania nadradenej dopravnej infraštruktúry ako súčasť európskej dopravnej infraštruktúry,- hustota existujúcej infraštruktúry cestnej dopravy,- v blízkosti regiónu nachádzajúce sa križovanie multimodálnych európskych koridorov smer západ-východ a sever-juh, ktoré spájajú hlavné sídelno-hospodárske ťažiská SR a napájajú ich na európsky dopravný systém,- postupne zavádzané služby eGovernmentu a elektronizácia služieb štátnej správy a samosprávy- relatívne vysoká penetrácia širokopásmového pripojenia,	<ul style="list-style-type: none">- Zlý technický stav domu smútku,- nevyhovujúci stav verejného osvetlenia, potreba dobudovania,- nedostatočné pokrytie signálom mobilných operátorov,- analógová telefónna ústredňa,- zlý technický stav miestnych komunikácií, ktoré sú vplyvom poveternostných podmienok v značnom štádiu zvetrania,- zlý technický stav miestneho verejného rozhlasu,- nevyhovujúci stav korýt miestnych tokov,- negatívny stav nehnuteľného majetku obce – obecny úrad, materská škola, ...,- nedostatok finančných prostriedkov na údržbu technickej infraštruktúry,- absencia chodníkov popri väčšine komunikácií vo vlastníctve obce,- nedostatočná úroveň optimalizácie procesov a štandardizácie dokumentov vo verejnej správe,- absencia koncepčného a systematického formovania právneho rámca podpory aplikácie IT v procesoch výkonu činnosti verejnej správy,- nízky podiel e-služieb samosprávy s vyššou pridanou hodnotou a nízka efektívnosť ostatných služieb samosprávy, ktorá je dôsledkom nízkej tvorby finančných zdrojov,- nedostupný kvalitný digitálny obsah- fyzicky nedostupný internet v území s nízkou hustotou osídlenia, alebo málo atraktívny pre používateľov,- pomaly rastúca penetrácia širokopásmového pripojenia,- nevyhovujúci technický a kvalitatívny stav dopravnej infraštruktúry,- nedostatočne rozvinutý integrovaný dopravný systém (IDS)- nízky podiel ciest vyšších tried na celkovej dĺžke ciest v regióne,- nevyhovujúci technický stav ciest I. triedy,- nedobudovaná sieť rýchlostných ciest,- prudký nárast individuálneho motorizmu,- zastaralý park verejnej osobnej dopravy,- nevhodná deľba prepravnej práce verejnej osobnej dopravy,- absencia integrovaných dopravných systémov,
Príležitosti	Ohrozenia
<ul style="list-style-type: none">- vybudovanie spoločného vodovodu,- vybudovanie splaškovej kanalizačnej siete s ČOV,- vybudovanie miestneho bezdrôtového rozhlasu,- rekonštrukcia mostov a lávok,- rekonštrukcia miestnych komunikácií,- dobudovanie chodníkov popri miestnych komunikáciách,- rekonštrukcia verejného osvetlenia a jeho rozšírenie na neosvetlené časti obce,- zriadenie vysokorýchlostného Internetu DSL, prípadne WI – FI, ktorý by bol významným pozitívnym prvkom pri hľadaní si zamestnania a rozvoji podnikateľských aktivít,- možnosť získania finančných prostriedkov z fondov EÚ,- využitie významnej geografickej polohy územia z hľadiska prechádzajúcich dopravných koridorov,- zvýšenie počítačovej gramotnosti,- zníženie cien využívania Internetu,- rozvoj ďalších telekomunikačných služieb v konkurenčnom prostredí,- existujúca infraštruktúra pre rozvoj priemyselných zón v obci,- zlepšenie dopravnej dostupnosti železničnou dopravou,- modernizácia cestnej siete - cesty I. triedy,- perspektíva dobudovania diaľničného dopravného systému,- zrovnoprávnenie papierovej a elektronickej komunikácie medzi verejnou správou, občanmi a podnikateľmi,	<ul style="list-style-type: none">- malá miera podpory miest a obcí zo strany štátu,- zhoršujúci sa stav obecných stavieb a komunikácií,- absencia chodníkov popri miestnych cestných komunikáciách,- nevýhodné podmienky čerpania prostriedkov z EÚ fondov,- nevýhodné podmienky čerpania úverových zdrojov z komerčných bánk,- zníženie dopravnej dostupnosti a s tým spojené zníženie atraktívnosti územia pre investorov,- zhoršenie dopravnej obsluhy,- spomalenie hospodárskeho rastu,- narastanie environmentálneho zaťaženia,- trvalý presun cestujúcich z verejnej osobnej dopravy na individuálnu dopravu,- nedostatočná kvalita právneho rámca výkonu činností verejnej správy,- zvyšovanie komunikačnej a administratívnej náročnosti výkonu činnosti verejnej správy vo vzťahu k externému, ako aj internému prostrediu,- digital divide, zvyšovanie disparít medzi územiami alebo sociálnymi skupinami vo využívaní IKT,- nízka digitálna gramotnosť a zručnosť používateľov IKT a nedostatočný dopyt po elektronických službách,- rozvoj digitálnej kriminality, narušanie súkromia, výchovy a ochrany osobných údajov



<ul style="list-style-type: none">- vytváranie a sprístupňovanie verejného digitálneho obsahu,- zrušenie princípu miestnej kompetencie pri vydávaní dokumentov a poskytovaní služieb verejnou správou,- e-government je príležitosťou prelomovú modernizáciu interných administratívno-správnych procedúr, zlepšenie imidžu VS, ako aj zvýšenie podielu a záujmu verejnosti na správe vecí verejných,- vytváranie kvalitného a dostupného verejného digitálneho obsahu stimulujúceho dopyt po e-službách a širokopásmovom pripojení,- rastúca penetrácia širokopásmového pripojenia	
---	--

5.3 ŽIVOTNÉ PROSTREDIE

Silné stránky	Slabé stránky
<ul style="list-style-type: none">- kompletná plynofikácia obce,- existencia chránených území v okolí obce,- kvalitná legislatíva pre nakladanie s KO a DSO,- prírodné bohatstvo s lesmi, pasienkami,- veľké plochy lesov vhodných na rekreáciu,- vysoká hustota vzácnych prírodných úkazov,- zabezpečený odvoz TKO,	<ul style="list-style-type: none">- absencia splaškovej kanalizačnej siete,- absencia ČOV,- absencia zberného dvora pre separovaný zber,- absencia obecného kompostoviska,- absencia ochranných pásiem vodných zdrojov,- narastanie individuálnej automobilovej a motocyklovej dopravy,- v širšom okolí prítomné výrobné prevádzky spôsobujúce nadmernú produkciu polietavých častíc prachu,- nízka miera vynútiteľnosti práva v oblasti ŽP,- nedostatočná informovanosť obyvateľstva o stave ŽP,- nedostatok technických kapacít zberu, dopravy, triedenia, zhodnocovania a likvidácie odpadov,- sídlo ekologicky záťažových prevádzok alokovaných v Banskobystrickom kraji – Jelšava, Lubeník,- existencia čiernych skládok,- absencia oddychovej zóny pre obyvateľov,
Príležitosti	Ohrozenia
<ul style="list-style-type: none">- úprava verejných plôch,- rekonštrukcia miestnych komunikácií,- vybudovanie ČOV,- vybudovanie miestnej kanalizácie,- dôsledné plnenie kvalitatívne stanovených cieľov v oblasti odpadového hospodárstva,- regulácia koryta miestneho potoka Kameňany,- výstavba chodníkov popri miestnych komunikáciách,- odstránenie zdrojov znečistenia povrchových a podzemných vôd ohrožujúcich zdroje pitnej vody,- zvýšiť právne vedomie obyvateľstva vo sfére životného prostredia,- výstavba oddychovej zóny v širšom centre obce,- výstavba športovo – rekreačného areálu v obci,- obnoviteľné zdroje energie – energia biomasy, veterná energia,- možnosti získania finančných prostriedkov z fondov EÚ,- dodržiavanie noriem EÚ v oblasti produkcie znečisťujúcich látok v priemysle,-	<ul style="list-style-type: none">- zhoršujúci sa stav životného prostredia v dôsledku nadmernej hospodárskej činnosti v ostatných častiach kraja,- zhoršujúci sa stav životného prostredia v dôsledku nadmerného využívania fosílnych palív domácnosťami.- ohrozená kvalita pitných a povrchových vôd,- zhoršenie zdravotného stavu obyvateľstva,- znečistenie ovzdušia veľkými zdrojmi znečistenia,- dopady na zdravotný stav obyvateľov,- zníženie biodiverzity,- pretrvávajúce vykurovanie hlavne tuhými palivami,- nárast množstva vyvázaných odpadov,- nízka disciplína pri nakladaní s odpadmi,- neriešenie problému existencie „čiernych“ skládok,

5.4 SOCIÁLNA OBLASŤ A ZDRAVOTNÍCTVO

Silné stránky	Slabé stránky
<ul style="list-style-type: none">- rozvinutá sieť sociálnych zariadení a služieb v príravných sídlach,- zlepšovanie právneho a inštitucionálneho rámca sociálnej inklúzie- dôraz na princíp subsidiarity- zvyšovanie adresnosti, efektívnosti a dostupnosti opatrení sociálnej inklúzie- dôraz na kvalitu a profesijné zabezpečenie	<ul style="list-style-type: none">- absencia domova dôchodcov,- absencia domu sociálnych služieb,- absencia strediska osobnej hygieny,- nedostatok finančných prostriedkov na rozvoj sociálnych služieb,- nedostatok priestorov na zriadenie domova sociálnych služieb,- absencia oddychovej zóny pre seniorov a ostatné



<ul style="list-style-type: none">- novokoncepcovaný systém ochrany detí- fiškálna decentralizácia- zavádzanie podporných opatrení pre rodiny s deťmi- kvalitný fungujúci systém predškolských zariadení, záujem MVO o vytváranie služieb starostlivosti, existencia celoslovenského systému „materských centier“- vysoká solidarita a podpora v rámci rodín v súvislosti so starostlivosťou o deti a odkázané osoby	<ul style="list-style-type: none">- vekové kategórie,- absencia ordinácie praktického lekára,- ekonomická situácia obyvateľstva zabraňuje častokrát potrebnú návštevu ordinácie praktického a následne špecializovaného lekára,- zdravotný stav obyvateľstva,- pretrvávajúce tradičných spádových oblasti dochádzky za prácou- prehlbovanie dlhodobej nezamestnanosti- absencia širšej podpory vzdelávania a zamestnávania osôb vzdialených od trhu práce dlhšie obdobie z dôvodu starostlivosti o dieťa alebo o ďalšieho člena rodiny, prislúšnosti k marginalizovanej alebo vylúčenej skupine populácie- nízka dostupnosť a úzka variabilita sociálnych služieb a výkonu iných opatrení- pomalé zavádzanie nových opatrení a nových typov sociálnych služieb do praxe a nízka udržateľnosť výsledkov- nedostatok aktivít zameraných na podporu začleňovania niektorých znevýhodnených skupín do spoločnosti a znižovanie rizík sociálno-patologických javov- nedostatočne zabezpečená kontinuita sociálnej a zdravotnej starostlivosti pri dlhodobej odkázanosti na pomoc inej osoby a nedostatok služieb dlhodobej starostlivosti- slabá kooperácia aktérov (štát, samospráva, zamestnávateľia)
Príležitosti	Ohrozenia
<ul style="list-style-type: none">- možnosť použitia 2% daní daňových subjektov na prioritné potreby zdravotníctva,- zabezpečenie detskej lekárky aspoň 1 x týždenne do obce,- rozšírenie opatrovateľskej služby,- zlepšenie štandardu zdravotníckych zariadení v dostupných zariadeniach,- zakladanie mimovládnych neziskových organizácií poskytujúcich všeobecne prospešné služby,- zlepšujúca sa infraštruktúra a lepšie prepojenie trhov práce na susediace trhy práce,- podpora rozvoja sociálnych služieb, a iných opatrení, projektov a programov na podporu sociálneho začleňovania ohrozených skupín podľa ich špecifických potrieb,- zvýšenie vzdelanostnej a kvalifikačnej úrovne ľudských zdrojov zodpovedajúcej dopytu na trhu práce a znalostnej ekonomike,- možnosti získania finančných prostriedkov z fondov EU,	<ul style="list-style-type: none">- rast počtu obyvateľov v seniorskej kategórii,- zhoršujúca sa sociálna situácia niektorých skupín obyvateľstva,- zhoršovanie zdravotného stavu stredného veku,- rast počtu srdcovo-cievnych chorôb,- rast nádorových ochorení tráviaceho traktu,- vysoký výskyt alergických ochorení,- pokles výdavkov na preventívnu zdravotnú starostlivosť,- nízky dopyt po práci v prihraničných oblastiach,- nízky záujem zamestnávateľov o prijímanie uchádzačov o zamestnanie na podporované pracovné miesta,- nedostatočný záujem zamestnávateľov o udržateľnosť vytvorených pracovných miest,- prehlbovanie chudoby u niektorých skupín populácie,- pretrvávajúce stereotypy pri vykonávaní správy v oblasti sociálnych vecí,- klesanie kvality poskytovaných služieb a vykonávaných opatrení v dôsledku absencie systému prehlbovania kvalifikácie a ich celková nedostupnosť,

5.5 ŠKOLSTVO A ŠPORT

Silné stránky	Slabé stránky
<ul style="list-style-type: none">- Existencia materskej školy,- Existencia základnej školy,- dobré výchovno – vzdelávacie výsledky materskej školy,- existencia futbalového ihriska,- existencia poľovníckych revírov,	<ul style="list-style-type: none">- deficit v materiálno – technickom vybavení materskej školy,- absencia telocvične,- potreba zateplenia budovy materskej školy,- absencia šatní v areáli futbalového ihriska,- potreba výmeny strešnej krytiny,- negatívny stav budovy základnej školy,- potrebná rekonštrukcia sociálnych zariadení,- nedostatok športových ihrísk v okolí základnej školy,- pomalé zavádzanie informačných technológií do materskej školy,- nedostatok moderných učebných pomôcok,



	<ul style="list-style-type: none">- neatraktivnosť učiteľského povolania a neadekvátne finančné ohodnotenie,- deficit finančných prostriedkov znamená sústavné obmedzovanie nákupu nástrojov a zariadení v školstve,- absencia športovo-rekreačnej zóny obce,
Príležitosti	Ohrozenia
<ul style="list-style-type: none">- ďalšie zavádzanie výpočtovej techniky do materskej a základnej školy - zvýšenie počítačovej gramotnosti žiakov a učiteľov,- koordinácia výchovy a vzdelávania so všetkými odbornými inštitúciami,- výstavba oddychovej a športovej zóny v obci,- zefektívnenie spolupráce s okresným mestom na regionálnej úrovni,- výstavba športového areálu,- podpora záujmových krúžkov zo strany obce,- možnosť získania finančných prostriedkov z fondov EÚ,- opatrenia štátu zabezpečujúce rovnosť prístupu k vzdelávaniu, integráciu a reintegráciu,- tendencia využívať moderné formy vzdelávania a diverzifikovať príležitosti na celoživotné vzdelávanie,- záujem škôl, vzdelávacích inštitúcií a tretieho sektora o zapojenie do medzinárodnej spolupráce a do výchovno-vzdelávacích programov a projektov,	<ul style="list-style-type: none">- vplyv nežiadúcich javov na deti a mládež (závislosti, konzumné kultúry...),- nedostatok finančných prostriedkov na údržbu existujúcich športových objektov,- nedostatočné materiálne zabezpečenie a podpora talentovanej mládeže v jednotlivých druhoch športov,- nárast sociálnej ohrozenosti mládeže,- nedostatok finančných prostriedkov na výstavbu nových športovo-rekreačných objektov,- nevyhovujúca štruktúra kvalifikácie pracovnej sily,- nízka účasť rezortov, samosprávy a sociálnych partnerov na tvorbe obsahu vzdelávania,- nerealizovanie stratégií, koncepcií a rozvojových impulzov v oblasti formálneho a neformálneho vzdelávania,- úzky vzťah medzi sociálno-ekonomickou situáciou rodiny a dosiahnutou úrovňou vzdelania detí,- skeptické vnímanie hodnoty štúdia obyvateľstvom,- nízky podiel HDP vynakladaný na vzdelávanie,- slabá reflexia príčin znižovania kvality vzdelávania v pripravovaných zámeroch reforiem,

5.6 KULTÚRA

Silné stránky	Slabé stránky
<ul style="list-style-type: none">- história obce, tradície,- prítomnosť kultúrnych pamiatok (kostol, obecný úrad),	<ul style="list-style-type: none">- chýbajúce tradičné, každoročne organizované kultúrne podujatia,- nerozvinutá kultúrna turistika,- absencia združenia, záujmového krúžku v oblasti kultúry,- negatívny stav kultúrneho domu – potrebná výmena strešnej krytiny, zateplenie budovy,- potrebná rekonštrukcia sociálnych zariadení v priestoroch kultúrneho domu,- nedostatočné materiálne vybavenie na kultúrne a vzdelávacie podujatia,- chátrajúci stav kultúrnych pamiatok,
Príležitosti	Ohrozenia
<ul style="list-style-type: none">- rekonštrukcia kultúrneho domu,- usporadúvanie Dňa obce,- podpora rómskej kultúry,- spracovanie ročného programu kultúrnych podujatí,- každoročné folklórne slávnosti,- lepšia koordinovanosť a propagácia kultúrnych aktivít obce,- výstavba izby folklóru a zvyklostí obce,- výstavba remeselného dvora,- rozvoj sponzorovania kultúry,- obnova zanikajúcich tradícií,- vydanie multimediálnych propagačných materiálov o obci, jej kultúrnom dedičstve a tradícií,- zefektívnenie spolupráce s okolitými obcami na regionálnej úrovni,- možnosť získania finančných prostriedkov z fondov EÚ,	<ul style="list-style-type: none">- nezáujem obyvateľov o rozvoj svojho kultúrneho povedomia,- slabá podpora kultúry zo strany štátu a VÚC,- posun priorit mládeže ku konzumnej kultúre,- nedostatok finančných prostriedkov na šírenie miestnej kultúry za hranice katastrálneho územia na obce,- neuskutočnená rekonštrukcia kultúrneho domu,



5.7 CESTOVNÝ RUCH A PUBLIC RELATION

Silné stránky	Slabé stránky
<ul style="list-style-type: none"> - kultúrne dedičstvo, - prírodné krásy v okolí obce, - existencia NP Slovenský kras, - veľký počet povrchových prírodných útvarov, - strategická východisková poloha na poznávacie výlety do širšieho okolia obce, - existencia poľovníckeho revíru, 	<ul style="list-style-type: none"> - málo rozvinutý cestovný ruch, - chýba rekreačné zázemie obce, - nedostatočné služby v oblasti cestovného ruchu, - slabá kooperácia s cestovnými kancelárkami, - slabá propagácia tradičných umení a remesiel v obci, - nedostatok športovísk potenciálne využiteľných návštevníkmi obce,
Príležitosti	Ohrozenia
<ul style="list-style-type: none"> - možnosť rozvíjať agroturistiku, - možnosť rozvoja oddychovej turistiky v okolí, - možnosti rozvoja cykloturistických, jazdeckých a náučných chodníkov, - vytypovanie lokality na rozvoj rekreačných aktivít, - výstavba rekreačného zariadenia v majetku obce, - výstavba rekreačného príslušenstva pri rekreačnom zariadení, - spracovať multimedálne propagačné materiály obce v rôznych jazykových mutáciách, - zefektívnenie spolupráce s okolitými obcami na regionálnej úrovni, - možnosť získania finančných prostriedkov z fondov EÚ - rozvíjať rodinnú rekreáciu, 	<ul style="list-style-type: none"> - náročné získavanie úverových zdrojov, - neochota ľudí investovať a započat' podnikateľské aktivity v cestovnom ruchu, - predstih „konkurenčných obcí“ v oblasti poznávacej turistiky, športovej a pobytovej turistiky,

Vo vyššie uvedenom kontexte je potrebné sledovať i potenciálne rozvojové príležitosti a hrozby, indukované hierarchicky vyššími faktormi sociálno - ekonomického rozvoja. Na základe uskutočnených analýz je možné za najväčšie hrozby pokladať hlavne:

1. Znižovanie konkurencieschopnosti obce v dôsledku trvalej stagnácie v rozvoji spolupráce podnikateľskej sféry s orgánmi miestnej samosprávy – Public Private Partnership.
2. Nedostatok externých finančných prostriedkov potrebných na zabezpečenie kvalitných verejných služieb.
3. Podcenenie významu kvalitatívneho rozvoja ľudských zdrojov ako pre ekonomický, tak aj pre sociálny rozvoj obce Kameňany.
4. Podcenenie významu informačných technológií ako základného prvku ekonomického rozvoja a rozvoja ľudských zdrojov v obci.

Jedným z nutných predpokladov úspešnej implementácie Programu hospodárskeho a sociálneho rozvoja je návaznosť na existujúcu sústavu strategických a rozvojových dokumentov na úrovni kraja a štátu. Tento fakt sa premietol z časti aj do výberu opatrení a cieľových skupín, na ktoré sa má zamerať podpora z verejných zdrojov, hlavne z dôvodu efektívneho vynakladania finančných prostriedkov, odstránenia duplicit, možných protichodných účinkov opatrení atď.. Z tohto dôvodu je prirodzeným rámcom Program hospodárskeho a sociálneho rozvoja Banskobystrického samosprávneho kraja, ako aj NSRR 2007 – 2013, ale aj platná legislatíva v oblasti zabezpečovania verejných služieb.

Komparáciou výsledkov vyššie uvedenej selekcie odvetvových disparít a PHSR BBSK je možné zistiť, že niektoré opatrenia v rámci tohto dokumentu pokrývajú kritické oblasti zistené v problémovej analýze. Preto je nutné v súlade s vyššie uvedenými skutočnosťami zamerať sa na odstránenie týchto disparít v relevantných cieľových oblastiach a relevantných skupín.



1. Hospodárstvo a vedecko-technický rozvoj
Cieľová skupina
<ul style="list-style-type: none">- Podnikateľské subjekty v priemysle, obchode a výrobných službách- Obec- Investori
2. Technická infraštruktúra
Cieľová skupina
<ul style="list-style-type: none">- obce,- obyvatelia obce,- podnikateľské subjekty,- mimovládne subjekty,
3. Životné prostredie
Cieľová skupina
<ul style="list-style-type: none">- obec,- obyvatelia obce,- podnikateľské subjekty,
4. Sociálna oblasť a zdravotníctvo
Cieľová skupina
<ul style="list-style-type: none">- nezamestnaní,- sociálne odkázaní,- zdravotne a duševne postihnutí,- obyvatelia v dôchodkovom veku,- mladí ľudia,- rizikové skupiny obyvateľstva,
5. Školstvo a šport
Cieľová skupina
<ul style="list-style-type: none">- deti predškolského veku,- žiaci v rámci povinnej školskej dochádzky,- nezamestnaní,- obyvatelia v dôchodkovom veku,- športovci organizovaní v rámci športových hnutí,- pasívna športová verejnosť,- obyvatelia v produktívnom veku,
6. Kultúra
Cieľová skupina
<ul style="list-style-type: none">- obyvateľstvo- podnikateľské subjekty- návštevníci obce,
7. Cestovný ruch a public relation
Cieľová skupina
<ul style="list-style-type: none">- obec,- VÚC,- obyvatelia obce,- návštevníci obce,- súkromný podnikateľský sektor,



6 STRATEGICKÉ CIELE ROZVOJA

STRATEGICKÝ CIEĽ

Na základe analýzy súčasnej situácie a predpokladov ďalšieho rozvoja sa navrhuje pre obec Kameňany nasledovný strategický cieľ:

„Zabezpečiť trvalo udržateľný rozvoj obce Kameňany, ktorý bude zameraný hlavne na trvalý ekonomický rast pri rešpektovaní environmentálnych požiadaviek a obmedzení súvisiacich s existenciou tunajších prírodných hodnôt – Slovenský kras. Ekonomický, kultúrny a spoločenský rast bude zabezpečený prostredníctvom disponibilného potenciálu nachádzajúceho sa v ľudských, prírodných a ekonomických zdrojoch. Hlavné zameranie ekonomickej činnosti bude obec smerovať do ekologicky nezávadných prevádzok v oblasti cestovného ruchu a vybraných oblastí poľnohospodárstva a drevovýroby, pre ktoré má ideálne rozvojové predpoklady.“

Formulácia strategického cieľa vychádza z predpokladu, že budú vytvorené podmienky pre stabilizáciu, rozvoj a adaptáciu ekonomicky aktívnych a výkonných subjektov. Zvyšovanie výkonnosti hospodárstva na udržateľnej úrovni v dlhodobom horizonte a rast jeho konkurencieschopnosti je považované za prioritu. Zároveň však musia byť vytvorené také podmienky, aby sa nezvyšovali výdavky verejných prostriedkov, ale aby nastala ich konsolidácia za účelom podpory nových rozvojových projektov.

Navrhovaná stratégia vychádza zo strategických prístupov v rámci regionálneho rozvoja, ktoré sú postavené na:

- aktivizácii nedostatočne využívaného potenciálu a podpore hospodárskeho rozvoja obce a okolia,
- rozšírení a zvýšení podielu aktivít na úrovni partnerstva,
- aktivizácii nástrojov riadenia verejných výdavkov za účelom ich zníženia.

Súbežne je však potrebné venovať pozornosť aj rozvíjaniu ľudských zdrojov. Hlavným zámerom stratégie v tejto oblasti je zapojenie viacerých subjektov a postup riešenia danej problematiky v rámci partnerstva. V oblasti vybavenia územia dopravnou infraštruktúrou sa stratégia orientuje hlavne na vybudovanie prepojenia regiónu tak, aby bola zabezpečená napojenosť na dopravné koridory v dostatočnom čase a kvalite. Okrem zlepšenia dopravnej obslužnosti sa pozornosť venuje aj rozvoju informačnej spoločnosti. Stratégia v oblasti životného prostredia je zameraná na zlepšenie situácie zavádzaním nových ekologických metód výroby energie, novým prístupom občanov k ochrane životného prostredia. Stratégia je založená na eliminácii kľúčových disparít, ktoré sú bariérou rozvoja a na využití pozitívnych výhod, ktoré poskytujú príležitosti pre dlhodobý rast. To je možné uskutočniť len na úrovni partnerstva spolupracou verejného a súkromného sektoru a integrovaným prístupom k riešeniu ekonomických, sociálnych a environmentálnych aspektov.

Na dosiahnutie strategického cieľa budú podporovať globálne ciele podľa jednotlivých kľúčových odvetví. Uvedené ciele plne korešpondujú s hlavnými cieľmi definovanými v PHSR Banskobystrického samosprávneho kraja a podporujú jeho naplnenie.

GLOBALNE CIELE ROZVOJA

Globálne ciele rozvoja definujú strategický zámer za príslušnú prioritnú rozvojovú oblasť. Strategický zámer je následne rozpracovaný na jednotlivé ciele rozvoja, ktoré sú zabezpečované príslušnými opatreniami.

6.1 HOSPODÁRSTVO A VEDECKO-TECHNICKÝ ROZVOJ

Strategický zámer



Zlepšiť podmienky pre rozvoj podnikateľských aktivít, s dôrazom na zvýšenie úrovne zamestnanosti a úrovne a kvality služieb pre obyvateľov obce. V oblasti priemyslu je potrebné okrem zachovania stabilných prvkov výroby všetkými možnými opatreniami podporovať vytváranie nových pracovných príležitostí. Z uvedeného dôvodu sa plánuje výstavba nových priemyselných zón, ktoré by významným spôsobom pozitívne ovplyvnila zamestnanosť a ekonomickú stabilitu v obci.

Cieľ 6.1.1 Podpora malého a stredného podnikania zo strany obce.	
Opatrenie 6.1.1.1	Spracovať stratégiu podpory podnikania a zvýšenia informovanosti o možnostiach podpory zo strany obce, VÚC, štátu a EÚ.
Aktivita	Vypracovanie analýzy možností rozvoja podnikateľských aktivít v obci. Analýza a priebežná aktualizácia verejných výdavkových programov pre podporu podnikania. Prezentácia foriem podpory podnikateľských subjektov zo strany obce.
Opatrenie 6.1.1.2	Vymedziť prenajímateľné obecné priestory pre potrebné služby a remeselné dielne.
Aktivita	Rekonštrukcia vybraných budov v obecnom vlastníctve a ich príprava na prenájom podnikateľským subjektom.
Opatrenie 6.1.1.3	Vypracovať postup podpory, výučby a rozvoja tradičných remesiel v obci.
Aktivita	Vytvoriť materiálne finančné a personálne podmienky pre rozvoj tradičných remesiel v obci. Nadviazať spoluprácu vzdelávacích inštitúcií, obce, podnikateľských subjektov a obyvateľov obce pri výučbe a prezentácii tradičných remesiel.
Opatrenie 6.1.1.4	Podpora budovania kooperačných sietí malých a stredných firiem.
Aktivita	Vytvoriť inštitucionálne podmienky na podporu MSP so susednými obcami. Analýza predpokladov budovania kooperačných sietí malých a stredných firiem v obci. Tvorba stratégie budovania kooperačných sietí malých a stredných firiem.
Opatrenie 6.1.1.5	Podporovanie zavádzania remeselníckych dielní pre remeslá, ktoré sú pre obec typické.
Aktivita	Výber a rekonštrukcia vhodných budov na alokáciu remeselných dvorov. Zabezpečenie personálnych kapacít. Materiálne zabezpečenie remeselných dvorov predmetmi s kultúrohistorickou hodnotou.
Opatrenie 6.1.1.6	Zakladanie malých a stredných podnikov s majetkovou účasťou obce.
Aktivita	Analýza možností rozvoja podnikateľských aktivít obcou. Spracovanie podnikateľského zámeru obce. Príprava podmienok pre založenie podnikateľských subjektov. Založenie podnikateľských subjektov.
Opatrenie 6.1.1.7	Podpora rozvoja obchodných a komerčných služieb v obci.
Aktivita	Spracovanie technickej dokumentácie. Výstavba viacúčelovej budovy s obchodnými jednotkami.
Opatrenie 6.1.1.8	Podpora rozvoja reštauračných služieb v obci – internetová kaviareň.
Aktivita	Spracovanie technickej dokumentácie. Výstavba priestorov pre zriadenie prevádzok rýchleho občerstvenia, reštaurácií a kaviarní.

Cieľ 6.1.2 Podpora tradičných odvetví priemyslu.	
Opatrenie 6.1.2.1	Podporovať rozvoj tých odvetví priemyslu, pre ktorých rozvoj sú v okolí regiónu vytvorené ideálne podmienky.
Aktivita	Podpora rozvojových zámerov súkromnej sféry, ktoré sú v súlade s potrebami rozvoja obce a ktoré sú efektívne z pohľadu tvorby nových pracovných miest.
Opatrenie 6.1.2.2	Podpora výroby a podnikateľských subjektov, ktoré využívajú surovinové zdroje regiónu.
Aktivita	Podpora spracovateľov miestnych surovín finančnými a nefinančnými opatreniami. Podpora rozvoja živnostenského podnikania, ktoré sa zameriava hlavne na využívanie miestnej surovinovej základne. Vytvorenie vhodného daňového prostredia pre uvedené podnikateľské subjekty.

Cieľ 6.1.3 Podpora inovačných aktivít v podnikoch.	
Opatrenie 6.1.3.1	Zavádzanie nových technológií do súčasných výrobných prevádzok.
Aktivita	Podpora podnikateľov zavádzajúcich výrobu na báze progresívnych technológií, pomoc pri získavaní nenávratných finančných prostriedkov zo Štrukturálnych fondov na tento účel.



Cieľ 6.1.4 Zvýšenie energetickej efektívnosti na strane výroby aj spotreby a zavádzanie progresívnych technológií v energetike.	
Opatrenie 6.1.4.1 Aktivity	Podpora výstavby zariadení na využívanie obnoviteľných zdrojov energie. Spracovanie technickej dokumentácie. Výstavba malých vodných elektrární na toku Kameňany. Výstavba slnečných kolektorov.
Cieľ 6.1.5 Podporiť podnikateľské aktivity v cestovnom ruchu.	
Opatrenie 6.1.5.1 Aktivity	Podpora vytvárania nových atraktivít v obci. Spracovanie technickej dokumentácie. Výstavba viacúčelových športových ihrísk.
Opatrenie 6.1.5.2 Aktivity	Podpora budovania mikroinfraštruktúry pri miestnych atraktivitách cestovného ruchu. Spracovanie technickej dokumentácie. Výstavba cestnej infraštruktúry vrátane parkovacích miest. Výstavba verejných sociálnych zariadení. Výstavba odpočívadla.
Cieľ 6.1.6 Podpora inovácií a technologických transferov.	
Opatrenie 6.1.6.1 Aktivity	Podpora inovácií a technologických transferov v podnikoch drevárskej výroby. Nákup novej technológie v podnikoch potravínarskej výroby . Vypracovanie podnikateľského plánu a štúdie uskutočniteľnosti. Obstaranie technológie.
Cieľ 6.1.7 Podpora spoločných služieb pre podnikateľov.	
Opatrenie 6.1.7.1 Aktivity	Zvýšenie kapacít informačných a poradenských služieb a podpora vzdelávania firiem. Zabezpečenie personálnych a technických kapacít na poskytovanie informačných a poradenských služieb.

6. 2 TECHNICKÁ INFRAŠTRUKTÚRA

Strategický zámer

Rozvoj komplexnej infraštruktúry podporujúcej rozvoj obce a zohľadňujúcej rast kvality životného prostredia. Rozvoj infraštruktúry bude smerovať hlavne k jej rozšíreniu na potenciálne priemyselné zóny v obci, ako aj na rekonštrukciu súčasnej infraštruktúry – vodovodnej, elektrickej, cestnej.

Podpora investičných aktivít so zameraním na modernizáciu a budovanie regionálnych komunikácií (ciest II. a III. triedy) zaisťujúcich dopravnú obslužnosť obce Kameňany. Zámerom je zabezpečiť také prepojenie osídlenia, ktoré umožní efektívny pohyb ľudí a tovaru, modernizáciu dopravných subsystémov zabezpečujúcich bezpečné a hygienicky vyhovujúce dopravné trasy. Cieľom investícií do tohto typu dopravnej infraštruktúry je odstránenie identifikovaných nedostatkov v cestnej sieti s ohľadom environmentálny a bezpečnostný aspekt.

Cieľ 6.2.1 Rozvoj dopravnej infraštruktúry	
Opatrenie 6.2.1.1 Aktivity	Výstavba zastávok SAD v obci. Vypracovanie technickej dokumentácie. Výstavba zastávok.
Opatrenie 6.2.1.2 Aktivity	Úprava miestnych komunikácií a výstavba chodníkov. Analýza súčasného stavu miestnych komunikácií. Vypracovanie technickej dokumentácie. Rekonštrukcia miestnych komunikácií.
Opatrenie 6.2.1.3 Aktivity	Budovanie miestnych cyklotrás. Vypracovanie technickej dokumentácie. Výstavba cyklotrás.



Opatrenie 6.2.1.4	Budovanie miestnych turistických cyklotrás prepájajúcich obce mikroregiónu a historické a prírodné atraktivity.
Aktivita	Vypracovanie technickej dokumentácie. Výstavba cyklotrás.
Opatrenie 6.2.1.5	Výstavba parkovísk pre potreby obchodných jednotiek.
Aktivita	Vypracovanie technickej dokumentácie. Výstavba infraštruktúry.
Opatrenie 6.2.1.6	Budovanie parkovísk a cestnej infraštruktúry k sociálnej, školskej a športovej infraštruktúre.
Aktivita	Vypracovanie technickej dokumentácie. Výstavba infraštruktúry.
Opatrenie 6.2.1.7	Výstavba parkoviska pred obecným cintorínom.
Aktivita	Vypracovanie technickej dokumentácie. Výstavba parkoviska.

Cieľ 6.2.2	Rozvoj občianskej infraštruktúry
Opatrenie 6.2.2.1	Rozšírenie intravilánu obce vzhľadom na potenciálnu výstavbu IBV, prípadne priemyselné zóny.
Aktivita	Vypracovanie technickej dokumentácie. Príprava pozemkov a inžinierskych sietí.
Opatrenie 6.2.2.2	Rekonštrukcia požiarnej zbrojnice a obstaranie nového vybavenia.
Aktivita	Vypracovanie technickej dokumentácie a príprava projektového spisu. Rekonštrukcia budovy požiarnej zbrojnice. Obstaranie nového vybavenia.
Opatrenie 6.2.2.3	Rekonštrukcia a rozšírenie verejného osvetlenia.
Aktivita	Vypracovanie technickej dokumentácie a príprava projektového spisu. Rekonštrukcia a výstavba verejného osvetlenia v obci.
Opatrenie 6.2.2.4	Úprava verejných plôch v obci.
Aktivita	Vypracovanie technickej dokumentácie a príprava projektového spisu. Úprava verejných plôch.
Opatrenie 6.2.2.5	Rekonštrukcia mostov a lávok.
Aktivita	Vypracovanie technickej dokumentácie a príprava projektového spisu. Rekonštrukcia mostov a lávok.
Opatrenie 6.2.2.6	Výstavba bezdrôtového rozhlasu.
Aktivita	Spracovanie technickej dokumentácie. Výber dodávateľa – verejná súťaž. Inštalácia bezdrôtového rozhlasu.
Opatrenie 6.2.2.7	Rozšírenie a rekonštrukcia elektrických rozvodov VN.
Aktivita	Spracovanie technickej dokumentácie. Výkon pozemných prác. Rozšírenie VN rozvodov.
Opatrenie 6.2.2.8	Rekonštrukcia obecného úradu.
Aktivita	Spracovanie technickej dokumentácie. Výber dodávateľa výkonu rekonštrukčných prác. Realizácia rekonštrukčných prác – zateplenie budovy, výmena okien.
Opatrenie 6.2.2.9	Rekonštrukcia a rozširovanie obecného cintorína.
Aktivita	Spracovanie technickej dokumentácie. Výkon rekonštrukčných a rozširovacích prác.
Opatrenie 6.2.2.10	Iluminácia historických objektov v obci.
Aktivita	Inštalácia osvetľovacej techniky.
Opatrenie 6.2.2.11	Doplniť a udržiavať brehové porasty vodných tokov.
Aktivita	Vypracovanie technickej dokumentácie. Výkon pozemných prác.
Opatrenie 6.2.2.12	Realizácia a údržba parkovej úpravy v obci.
Aktivita	Vypracovanie technickej dokumentácie.



	Výkon pozemných prác. Výsadba zelene.
Opatrenie 6.2.2.13	Realizácia izolačnej zelene okolo hospodárskych budov a cintorínov.
Aktivita	Vypracovanie technickej dokumentácie. Výkon pozemných prác. Výsadba zelene.
Opatrenie 6.2.2.14	Výstavba sociálnych zariadení pre potreby pobočky Slovenskej pošty, a.s..
Aktivita	Spracovanie technickej dokumentácie. Výstavba sociálnych zariadení.
Opatrenie 6.2.2.15	Rozšírenie a rekonštrukcia elektrických rozvodov NN.
Aktivita	Vypracovanie technickej dokumentácie. Výkon pozemných prác. Rozšírenie el. rozvodov.

6. 3 ŽIVOTNÉ PROSTREDIE

Strategický zámer

Strategickým zámerom obce je nielen zachovanie existujúceho dobrého stavu životného prostredia a zvyšovania jeho kvality, ale aj eliminácia slabých stránok, neustála osвета, výchova a informovanosť o stave životného prostredia.

Cieľ 6.3.1 Nakladanie s komunálnym a drobným stavebným odpadom	
Opatrenie 6.3.1.1	V súlade s prijatými koncepciami zabezpečiť permanentné znižovanie podielu skladovanej časti odpadov, k čomu organizovať mobilné zbery textílií, kovového odpadu, viacvrstvových obalov nebezpečných odpadov.
Aktivita	Zvýšiť enviromentálne povedomie ľudí. Zabezpečenie zberného kontajneru 2 x ročne. Zabezpečenie zberu nebezpečných odpadov.
Opatrenie 6.3.1.2	Zabezpečiť separáciu komunálneho odpadu v obci.
Aktivita	Ekonomicky motivovať obyvateľstvo. Zabezpečiť požadované podmienky pre realizáciu separovaného zberu.
Opatrenie 6.3.1.3	Zabezpečiť likvidáciu čiernych skládok v obci.
Aktivita	Lokalizácia čiernych skládok. Likvidácia skládok.
Opatrenie 6.3.1.4	Výstavba kompostoviska.
Aktivita	Vypracovanie technickej dokumentácie. Výber vhodnej lokality a výstavba kompostoviska.
Opatrenie 6.3.1.5	Výstavba zberného dvora pre separovaný zber.
Aktivita	Vypracovanie technickej dokumentácie. Výber vhodnej lokality a výstavba ZD.

Cieľ 6.3.2 Informovanosť a poradenstvo	
Opatrenie 6.3.2.1	Spracovať koncepciu zabezpečenia informovanosti, poradenstva a prevencie v oblasti ŽP.
Aktivita	Trvale preferovať poradenstvo a prevenciu pred represiou. Vypracovanie koncepcie pre ochranu životného prostredia v obci. Prezentácia a šírenie osvedy v oblasti životného prostredia.

Cieľ 6.3.3 Ochrana a racionálne využívanie vôd, ochrana pred povodňami.	
Opatrenie 6.3.3.1	Výstavba splaškovej kanalizačnej siete v obci.
Aktivita	Vypracovanie technickej dokumentácie a príprava projektového spisu. Výkon pozemných prác. Výstavba kanalizácie.
Opatrenie 6.3.3.2	Zabezpečiť dostatok kvalitnej pitnej vody, minimalizovať straty vo vodovodných sieťach.
Aktivita	Výstavba existujúcej vodovodnej siete. Pravidelný monitoring vodovodnej siete.



Opatrenie 6.3.3.3	Obnoviť prirodzené vodozádržné funkcie tokov a inundačných území (obnoviť staré korytá).
Aktivita	Rekultivácia existujúcich koryt vodných tokov v obci. Pravidelný monitoring.
Opatrenie 6.3.3.4	Výstavba dažďovej kanalizačnej siete.
Aktivita	Vypracovanie technickej dokumentácie a príprava projektového spisu. Výkon pozemných prác. Výstavba kanalizácie.
Opatrenie 6.3.3.5	Výstavba protizáplavových opatrení.
Aktivita	Spracovanie technickej dokumentácie. Výstavba protizáplavových poldrov, hrádz, atď..
Opatrenie 6.3.3.6	Regulácia koryt miestnych tokov.
Aktivita	Analýza súčasného stavu. Vypracovanie technickej dokumentácie. Spevnenie a regulácia koryt miestnych potokov.
Opatrenie 6.3.3.7	Výstavba ČOV, prípadne prečerpávacej stanice.
Aktivita	Spracovanie technickej dokumentácie. Výstavba ČOV / prečerpávacej stanice.
Opatrenie 6.3.3.8	Výstavba miestneho vodovodu.
Aktivita	Výber dodávateľa na výkon prác. Výstavba vodovodných sietí.

Cieľ 6.3.4	Ochrana ovzdušia
Opatrenie 6.3.4.1	Zabezpečiť zníženie produkovaných emisií hlavným zdrojom znečistenia – domácnosti.
Aktivita	Obmedziť spaľovanie fosílnych palív. Prechod na alternatívne zdroje vykurovania.

6. 4 SOCIÁLNA OBLASŤ A ZDRAVOTNÍCTVO

Strategický zámer

Neustále rozvíjať širokú paletu sociálnych a zdravotných služieb poskytovaných v obci. Dbáť o ich dostupnosť, kvalitu a vzájomnú vyváženosť za účelom dosiahnutia dôstojných podmienok života všetkých kategórií obyvateľov obce.

Cieľ 6.4.1	Doplniť chýbajúcu infraštruktúru sociálnych zariadení v obci a zvýšiť ich kvalitu.
Opatrenie 6.4.1.1	Vybudovať/zriaďovať zariadenie poskytujúce sociálne služby (dom opatrovateľskej služby).
Aktivita	Výber vhodnej alternatívy zariadenia zariadenia. Vypracovanie technickej dokumentácie. Realizácia – výstavba / rekonštrukcia budovy pre zariadenie poskytujúce sociálne služby.
Opatrenie 6.4.1.2	Skvalitnenie služieb zariadenia poskytujúceho sociálne služby - klub dôchodcov.
Aktivita	Výber vhodnej alternatívy zariadenia zariadenia. Vypracovanie technickej dokumentácie. Realizácia – výstavba / rekonštrukcia budovy pre zariadenie poskytujúce sociálne služby.
Opatrenie 6.4.1.3	Zabezpečenie stravovania pre dôchodcov a soc. odkázaných.
Aktivita	Zabezpečenie priestorov. Obstaranie vnútorného vybavenia.
Opatrenie 6.4.1.4	Zriadenie strediska osobnej hygieny.
Aktivita	Zabezpečenie priestorov. Obstaranie vnútorného vybavenia.

Cieľ 6.4.2	Zlepšiť úroveň poskytovania zdravotníckych a sociálnych služieb.
Opatrenie 6.4.2.1	Zlepšenie úrovne poskytovania domácej ošetrovateľskej starostlivosti, rozšírenie jej služieb o poskytovanie rehabilitačných cvičení.
Aktivita	Zvýšenie kvality poskytovaných služieb. Zvýšenie personálnych kapacít v prípade potreby.



Opatrenie 6.4.2.2 Aktivita	Zabezpečiť aspoň raz mesačne poradňu v obci. Zabezpečenie personálnych kapacít. Zabezpečenie priestorov.
Opatrenie 6.4.2.3 Aktivita	Skvalitniť zdravotnú starostlivosť pre dospelých občanov. Zabezpečiť v súčinnosti s okresným mestom a spádovou obcou pre oblasť poskytovania zdravotníckych služieb ich maximálnu dostupnosť.
Opatrenie 6.4.2.4 Aktivita	Zabezpečovať komplexnú zdravotnú starostlivosť o starých ľudí a dlhodobo chorých. Analýza dopytu po uvedených službách. Zabezpečenie personálnych kapacít, priestorov a finančných prostriedkov.
Opatrenie 6.4.2.5 Aktivita	Zvýšiť úroveň poskytovaných sociálnych služieb. Zvýšenie kvality poskytovaných služieb. Zvýšenie personálnych kapacít v prípade potreby.
Opatrenie 6.4.2.6 Aktivita	Podporiť služby pre marginalizované skupiny občanov a týrané ženy. Analýza dopytu po uvedených službách Zabezpečenie personálnych kapacít. Zabezpečenie priestorov.
Opatrenie 6.4.2.7 Aktivita	Zriadenie klubu pre matky s deťmi. Príprava priestorového vybavenia. Príprava materiálneho vybavenia.
Opatrenie 6.4.2.8 Aktivita	Zriadenie klubu mladých. Príprava priestorového vybavenia. Príprava materiálneho vybavenia.
Opatrenie 6.4.2.7 Aktivita	Rekonštrukcia zdravotného strediska. Rekonštrukcia priestorového vybavenia. Rekonštrukcia materiálneho vybavenia.

Cieľ 6.4.3 Zlepšenie zamestnanosti a sociálnej inklúzie rizikových skupín obyvateľov obce.	
Opatrenie 6.4.3.1 Aktivita	Realizácia vzdelávacích kurzov v oblasti tradičných remesiel. Finančné a personálne zabezpečenie.
Opatrenie 6.4.3.2 Aktivita	Realizácia vzdelávacích kurzov v oblasti malého podnikania. Finančné a personálne zabezpečenie.
Opatrenie 6.4.3.3 Aktivita	Zriadenie chránenej dielne – drevovýroba. Zabezpečenie priestorov. Zriadenie neziskovej organizácie. Zabezpečenie vnútorného vybavenia.
Opatrenie 6.4.3.4 Aktivita	Podpora klientov formou individuálneho poradenstva, posudzovania individuálnych schopností a vypracovávaní individuálnych akčných plánov a rozvoj celoživotného poradenstva. Zabezpečenie priestorov na uskutočňovanie poradenských služieb. Personálne zabezpečenie poradenstva.
Opatrenie 6.4.3.5 Aktivita	Podpora poradensko-vzdelávacích aktivít zameraných na získavanie sociálnych zručností pri hľadaní si zamestnania a komunikácie s potenciálnym zamestnávateľom pre znevýhodnených uchádzačov o zamestnanie. Zabezpečenie priestorov na uskutočňovanie poradenských služieb. Personálne zabezpečenie poradenstva.

6. 5 INFORMATIZÁCIA OBCE

Strategický zámer

Zabezpečenie technických podmienok pre rozvoj informačnej spoločnosti. Umožniť obyvateľom využívať on-line elektronické služby samosprávy. Vytvoriť vhodné podmienky na prechod na e-government na lokálnej úrovni (e-vote, e-services, ...). Umožniť obyvateľom obce a pracovníkom samosprávy zvyšovať svoje počítačové vedomie a zručnosti.



Cieľ 6.5.1 Budovanie a rozvoj informačnej infraštruktúry.	
Opatrenie 6.5.1.1 Aktivita	Rozvoj infraštruktúry informačných systémov samosprávy. Technické zabezpečenie IS. Tvorba základného SW na komunikáciu občan – samospráva – podnikateľské subjekty.
Opatrenie 6.5.1.2 Aktivita	Zavádzanie efektívnych elektronických služieb poskytovaných na úrovni samosprávy. Tvorba aplikačného softwaru na zabezpečenie e – služieb v obci. Tvorba SW na realizáciu e-vote na miestnej úrovni.
Opatrenie 6.5.1.3 Aktivita	Podpora využívania Internetu v obci. Zriadenie verejných prístupových bodov v obci. Budovanie verejného Internetu v obci.

Cieľ 6.5.2 Zvýšenie počítačovej gramotnosti obyvateľov a pracovníkov samosprávy.	
Opatrenie 6.5.2.1 Aktivita	Podpora zvyšovania počítačového vedomia u pracovníkov samosprávy. Realizácia kurzov na získanie ECDL spôsobilosti pre pracovníkov miestnej samosprávy.
Opatrenie 6.5.2.2 Aktivita	Podpora zvyšovania počítačového vedomia u obyvateľov obce. Realizácia kurzov na zvyšovanie počítačového vedomia u obyvateľov obce. Realizácia kurzov na obsluhu a používanie obecného informačného a komunikačného systému.
Opatrenie 6.5.2.3 Aktivita	Podpora vzdelávacích aktivít zameraných na zvyšovanie zručností a vedomostí o internete a motiváciu k používaniu internetu a elektronických služieb. Realizácia kurzov na zvyšovanie vedomostí o internete.

6. 6 ŠKOLSTVO A ŠPORT

Strategický zámer

Zabezpečenie všestranného rozvoja detí a mládeže. Zlepšenie technického stavu a vybavenia školy. V športe umožniť ponuku čo najširšej palety služieb, zabezpečiť čo najefektívnejšie a transparentné využitie verejných financií ku prospechu všetkých občanov obce. Podpora existujúcich športových podujatí, ako aj vytváranie vhodných podmienok pre rozvoj rôznych druhov športu nielen pre obyvateľov obce.

Cieľ 6.6.1 Budovanie a rozvoj školskej infraštruktúry.	
Opatrenie 6.6.1.1 Aktivita	Rekonštrukcia materskej a základnej školy. Výmena plastových okien. Zateplenie budov. Výmena strešnej krytiny.
Opatrenie 6.6.1.2 Aktivita	Modernizácia vnútorného vybavenia materskej a základnej školy. Výber vhodného dodávateľa. Nákup zariadení.
Opatrenie 6.6.1.3 Aktivita	Rekonštrukcia sociálnych zariadení v budove základnej školy . Rekonštrukcia sociálnych zariadení.
Opatrenie 6.6.1.4 Aktivita	Podpora mimoškolskej činnosti. Vypracovanie technickej dokumentácie. Rekonštrukcia / výstavba priestorov na uskutočnenie mimoškolskej činnosti. Zabezpečenie vybavenia.
Opatrenie 6.6.1.5 Aktivita	Vybudovanie športového ihriska pre potreby základnej školy . Spracovanie technickej dokumentácie. Výber vhodnej lokality. Výstavba ihriska.
Opatrenie 6.6.1.6 Aktivita	Rekonštrukcia priestorov pre uskutočňovanie neformálnych vzdelávacích potrieb. Zabezpečenie priestorov. Obstaranie vnútorného vybavenia.
Opatrenie 6.6.1.7 Aktivita	Rekonštrukcia areálu materskej školy. Spracovanie technickej dokumentácie. Rekonštrukcia areálu.
Opatrenie 6.6.1.8	Výstavba telocvične.



Aktivita	Spracovanie technickej dokumentácie. Výstavba telocvične.
----------	--

Cieľ 6.6.2. Trvalé skvalitňovanie vyváženej ponuky výkonnostného a rekreačného športu.	
Opatrenie 6.6.2.1 Aktivita	Vybudovanie novej športovej infraštruktúry – viacúčelové ihriská. Výber lokality a spracovanie technickej dokumentácie. Výstavba infraštruktúry.
Opatrenie 6.6.2.2 Aktivita	Rekonštrukcia existujúcej športovej infraštruktúry v obci – futbalový areál s príslušenstvom. Vypracovanie technickej dokumentácie. Rekonštrukcia infraštruktúry.
Opatrenie 6.6.2.3 Aktivita	Výstavba cykloturistických trás. Spracovanie technickej dokumentácie. Výstavba trás.
Opatrenie 6.6.2.4 Aktivita	Vytváranie materiálnych a finančných podmienok na rozvoj výkonnostného a rekreačného športu v obci. Zabezpečenie materiálno-technického a finančného vybavenia.
Opatrenie 6.6.2.5 Aktivita	Podpora organizácie športových podujatí regionálneho významu. Zabezpečenie personálnych kapacít. Zabezpečenie materiálno-technického a finančného vybavenia.
Opatrenie 6.6.2.6 Aktivita	Podpora športových aktivít zdravotne postihnutých občanov. Zabezpečenie materiálno-technického a finančného vybavenia.
Opatrenie 6.6.2.7 Aktivita	Podporovať talentovanú mládež. Zabezpečenie materiálno-technického a finančného vybavenia.
Opatrenie 6.6.2.8 Aktivita	Spolupracovať s občianskymi združeniami, inými právnickými a fyzickými osobami, pôsobiacimi v oblasti telesnej kultúry. Zabezpečenie personálnych kapacít.
Opatrenie 6.6.2.9 Aktivita	Podpora zakladania športových klubov. Zabezpečenie priestorového vybavenia. Zabezpečenie materiálno-technického vybavenia.
Opatrenie 6.6.2.10 Aktivita	Podpora zakladania subjektov poskytujúcich športové služby. Zabezpečenie priestorového a materiálneho vybavenia pre fitnesscentrum. Zabezpečenie podmienok pre rozvoj organizovaného športového rybárstva v obci.

6. 7 KULTÚRA

Strategický zámer

Trvalé pôsobenie na kultúrne povedomie obyvateľov širokou paletou kultúrnych aktivít organizovaných externými subjektami. Existencia dôstojných priestorov pre kultúrne aktivity je povinnosť obce. Priebežná a kreatívna propagácia podujatí má vplyv na imidž obce a tým aj na cestovný ruch.

Cieľ 6.7.1 Zachovanie kultúrno-historického potenciálu obce a rozvoj kultúrnych, informačných a voľnočasových aktivít v nadväznosti na rozvoj cestovného ruchu na regionálnej a miestnej úrovni.	
Opatrenie 6.7.1.1 Aktivita	Rekonštrukcia a modernizácia domu kultúry. Vypracovanie technickej dokumentácie. Rekonštrukcia a prestavba infraštruktúry.
Opatrenie 6.7.1.2 Aktivita	Rekonštrukcia tradičnej architektúry a zriadenie stálych expozícií z pôvodného štýlu života obyvateľov regiónu. Výber vhodných objektov. Výriešenie vlastníckych vzťahov. Rekonštrukcia a vybavenie expozícií.
Opatrenie 6.7.1.3 Aktivita	Prepojiť obce so subjektami cestovného ruchu, agroturistiky. Zabezpečenie personálnych kapacít.



Opatrenie 6.7.1.4 Aktivita	Budovanie remeselníckych dvorov. Výber a rekonštrukcia vhodných budov na alokáciu remeselného dvora. Zabezpečenie personálnych kapacít. Materiálne zabezpečenie remeselných dvorov predmetmi s kultúrohistorickou hodnotou.
Opatrenie 6.7.1.5 Aktivita	Vybudovanie turistických a náučných trás pre žiakov, študentov, rodiny s deťmi, priemerných aj náročných klientov s využitím kultúro – historického, folklórneho aj prírodného bohatstva. Zabezpečenie personálnych kapacít. Výber vhodných trás. Spracovanie technickej dokumentácie. Realizácia výstavby.
Opatrenie 6.7.1.6 Aktivita	Zachovanie a rozvoj ľudových tradícií (folklórny tanec, hudba a spev, ľudové remeslá, ľudový odev a doplnky, pôvodné bývanie a hospodárenie) a ich maximálne využitie v cestovnom ruchu a agroturistike. Zabezpečenie priestorov, finančných a materiálnych prostriedkov.
Opatrenie 6.7.1.7 Aktivita	Výstavba otvoreného pódia Vypracovanie technickej dokumentácie. Výstavba pódia.
Opatrenie 6.7.1.8 Aktivita	Organizovanie pravidelných kultúrnych podujatí – Deň obce, Hody atď.. Personálne zabezpečenie.
Opatrenie 6.7.1.9 Aktivita	Zlepšenie technického stavu cirkevných objektov. Spracovanie technickej dokumentácie rekonštruovaných objektov. Rekonštrukcia budovy kostola.
Opatrenie 6.7.1.10 Aktivita	Zabezpečenie priestorov pre zriadenie stálych expozícií významných osobností obce. Spracovanie technickej dokumentácie. Rekonštrukcia priestorov. Zriadenie trvalej expozície pamätnej izby.

Cieľ 6.7.2	Organizačné zabezpečenie
Opatrenie 6.7.2.1 Aktivita	Spracovať kalendár kultúrnych podujatí na celý rok, tento priebežne aktualizovať. Rozšíriť žánrovú ponuku s orientáciou na hodnotný kultúrny prínos. Personálne a finančné zabezpečenie. Spracovanie kalendár kultúrnych podujatí.

Cieľ 6.7.3	Propagácia v oblasti kultúry
Opatrenie 6.7.3.1 Aktivita	Spracovať globálnu koncepciu „propagácie“ histórie obce v multimediálnej forme. Personálne a finančné zabezpečenie. Spracovanie koncepcie v multimediálnej forme.
Opatrenie 6.7.3.2 Aktivita	Spracovať komplexný informačný bulletin o historickom vývoji a tradíciách obce pre školy aj subjekty cestovného ruchu. Personálne a finančné zabezpečenie. Spracovanie bulletinu.
Opatrenie 6.7.3.3 Aktivita	Propagácia kultúry na Internete prostredníctvom www stránky obce. Finančné zabezpečenie. Obsahová analýza www stránky. Priebežná aktualizácia www stránky.

6. 8 CESTOVNÝ RUCH A PUBLIC RELATIONS

Strategický zámer

Budovať goodwill obce a dosiahnuť, aby sa obec stala strediskom cestovného ruchu v oblasti športu, kultúry a turistiky. Využiť prírodný potenciál, ktorý ponúka blízke aj širšie okolie obce.

Cieľ 6.8.1	Účinná propagácia obce.
-------------------	--------------------------------



Opatrenie 6.8.1.1 Aktivita	Aktualizácia samostatnej www stránky obce. Finančné zabezpečenie. Obsahová analýza www stránky. Prieběžná aktualizácia www stránky.
Opatrenie 6.8.1.2 Aktivita	Spracovať globálnu koncepciu propagácie obce v multimediálnej forme. Personálne a finančné zabezpečenie. Spracovanie koncepcie v multimediálnej forme.
Opatrenie 6.8.1.3 Aktivita	Spracovať koncepciu regionálnej spolupráce s okolitými turistickými lokalitami a domácimi i zahraničnými CK. Personálne a finančné zabezpečenie. Spracovanie koncepcie regionálnej spolupráce.
Opatrenie 6.8.1.4 Aktivita	Podpora budovania informačných tabúl v obci. Budovanie a inštalácia tabúl informujúcich o atrakciách obce. Budovanie a inštalácia tabúl propagujúcich kultúrne hodnoty obce.

Cieľ 6.8.2	Rekreačno - relaxačné zázemie obce.
Opatrenie 6.8.2.1 Aktivita	Vybudovanie oddychových zón obce. Spracovanie technickej dokumentácie. Vybudovanie zón.
Opatrenie 6.8.2.2 Aktivita	Výstavba náučných chodníkov a inštalácia informačných tabúl. Výstavba chodníkov.
Opatrenie 6.8.2.3 Aktivita	Podpora vytvárania nových atrakcií v obci. Spracovanie technickej dokumentácie. Výstavba viacúčelových športových ihrísk. Výstavba trati pre bežecké lyžovanie.
Opatrenie 6.8.2.4 Aktivita	Podpora budovania mikroinfraštruktúry pri miestnych atrakciách cestovného ruchu. Spracovanie technickej dokumentácie. Výstavba cestnej infraštruktúry vrátane parkovacích miest. Výstavba verejných sociálnych zariadení. Výstavba odpočívadla.
Opatrenie 6.8.2.5 Aktivita	Rozvoj agroturistiky, podpora zakladania ekofariem. Vypracovanie technickej dokumentácie a podnikateľského plánu. Zriadenie chovu koní s príslušenstvom a ubytovacích zariadení. Zabezpečenie chovu.

Cieľ 6.8.3	Podpora podnikateľských aktivít v cestovnom ruchu.
Opatrenie 6.8.3.1 Aktivita	Uzavrieť s podnikateľmi dohody o poskytovaní služieb v agroturistike a cestovnom ruchu a o propagovaní ich služieb obcami. Zabezpečenie personálnych kapacít.
Opatrenie 6.8.3.2 Aktivita	Podporovať podnikateľské subjekty, neziskové organizácie a inštitúcie pri získavaní finančných prostriedkov z grantov a fondov EÚ. Zabezpečenie personálnych kapacít.

7 MERATEĽNÉ INDIKÁTORY

Monitorovanie Programu hospodárskeho a sociálneho rozvoja obce Kameňany sa vykonáva na základe súboru indikátorov priradených k jednotlivým cieľom a opatreniam (ktoré môžu byť priebežne konkretizované). Indikátory podporujú oprávnenosť verejných výdavkov na jednotlivé opatrenia a zároveň preukazujú ekonomickú účinnosť realizovaných verejných výdavkov. Indikátory budú zároveň základným faktorom pri tvorbe kritérií na čerpanie finančnej podpory z národných grantových schém a prostriedkov Európskej únie.

7.1 HOSPODÁRSTVO A VEDECKO-TECHNICKÝ ROZVOJ

Ciele a opatrenia	Merateľné indikátory	Typ	Merná jednotka
Cieľ 6.1.1	Podpora malého a stredného podnikania zo strany obce.		
Opatrenie 6.1.1.1	Spracovať stratégiu podpory podnikania	počet vypracovaných stratégií,	Výsledok Počet



	a zvýšenia informovanosti o možnostiach podpory zo strany obce, VÚC, štátu a EÚ.	počet informovaných subjektov,	Výsledok	Počet
		počet podporených subjektov,	výstup	počet
Opatrenie 6.1.1.2	Vymedziť prenajímateľné obecné priestory pre potrebné služby a remeselné dielne.	Počet nových podnikateľských subjektov	dopad	počet
		Počet vytvorených nových pracovných miest	Dopad	počet
		Celková vybudovaná plocha na výrobné účely	výstupu	m ²
		Nárast tržieb	Výsledok	SKK
		počet podporených subjektov,	výstup	počet
Opatrenie 6.1.1.3	Vypracovať postup podpory, výučby a rozvoja tradičných remesiel v obce.	počet úspešných absolventov programov ČŽV podporených z projektov OPV	dopad	absolútny počet
		produktivita práce ako dôsledok rozvoja ľudského kapitálu	vplyv	SKK
		Počet klientov	výstup	počet
Opatrenie 6.1.1.4	Podpora budovania kooperačných sietí malých a stredných firiem.	Počet nových podnikateľských subjektov	dopad	počet
		Počet vytvorených nových pracovných miest	Dopad	počet
		počet podporených subjektov,	výstup	počet
Opatrenie 6.1.1.5	Podporovanie zavádzania remeselníckych dielní pre remeslá, ktoré sú pre obce typické.	Počet vytvorených nových pracovných miest	Dopad	počet
		Počet nových podnikateľských subjektov	dopad	počet
		Nárast tržieb	Výsledok	SKK
Opatrenie 6.1.1.6	Zakladanie malých a stredných podnikov s majetkovou účasťou obce.	Počet vytvorených nových pracovných miest	Dopad	počet
		Počet nových podnikateľských subjektov	dopad	počet
		Nárast tržieb	Výsledok	SKK
Opatrenie 6.1.1.7	Podpora rozvoja obchodných a komerčných služieb v obci.	Počet vytvorených nových pracovných miest	Dopad	počet
		Počet nových podnikateľských subjektov	dopad	počet
		Celková predajná plocha	Výsledok	m ²
		Nárast tržieb	Výsledok	SKK
Opatrenie 6.1.1.8	Podpora rozvoja reštauračných služieb v obci.	Počet vytvorených nových pracovných miest	Dopad	počet
		Počet nových podnikateľských subjektov	dopad	počet
		Celková kapacita stravovacích zariadení	Výsledok	osoby
		Nárast tržieb	Výsledok	SKK

Ciele a opatrenia		Merateľné indikátory	Typ	Merná jednotka
Cieľ 6.1.2	Podpora tradičných odvetví priemyslu			
Opatrenia 6.1.2.1	Podporovať rozvoj tých odvetví priemyslu, pre ktorých rozvoj sú v okolí regiónu vytvorené ideálne podmienky.	Počet vytvorených nových pracovných miest	Dopad	počet
		Nárast pridanej hodnoty	Dopad	SKK
		Počet podporených projektov	výstup	počet
		Nárast tržieb	Výsledok	SKK
		Výdavky na inovácie	Výsledok	SKK
Opatrenia 6.1.2.2	Podpora výroby a podnikateľských subjektov, ktoré využívajú surovinné zdroje regiónu.	Počet vytvorených nových pracovných miest	Dopad	počet
		Nárast pridanej hodnoty	Dopad	SKK
		Nárast tržieb	Výsledok	SKK
		Počet podporených projektov	výstupu	počet
		Výdavky na inovácie	Výsledok	SKK

Ciele a opatrenia		Merateľné indikátory	Typ	Merná jednotka
Cieľ 6.1.3	Podpora inovačných aktivít v podnikoch.			
Opatrenie	Zavádzanie nových	Počet vytvorených nových	Dopad	počet



6.1.3.1	technológií do výrobných prevádzok.	pracovných miest		
		Nárast pridanej hodnoty	Dopad	SKK
		Nárast tržieb	Výsledok	SKK
		Výdavky na inovácie	Výsledok	SKK

Ciele a opatrenia		Merateľné indikátory	Typ	Merná jednotka
Cieľ 6.1.4	Zvýšenie energetickej efektívnosti na strane výroby aj spotreby a zavádzanie progresívnych technológií v energetike.			
Opatrenie 6.1.4.1	Podpora výstavby zariadení na využívanie obnoviteľných zdrojov energie.	Objem preinvestovaných prostriedkov	Výsledok	SKK
		Objem vyprodukovanej elektrickej energie	Výsledok	kW
		Počet vytvorených nových pracovných miest	Dopad	počet

Ciele a opatrenia		Merateľné indikátory	Typ	Merná jednotka
Cieľ 6.1.5	Podporiť podnikateľské aktivity v cestovnom ruchu.			
Opatrenie 6.1.5.1	Podpora vytvárania nových atraktivít v obci.	Počet vytvorených nových pracovných miest	Dopad	počet
		Počet nových návštevníkov obce	výsledku	počet
		Tržby z predaja služieb	Dopadu	SKK
Opatrenie 6.1.5.2	Podpora budovania mikroinfraštruktúry pri miestnych atraktivitách cestovného ruchu.	Počet vytvorených nových pracovných miest	Dopad	počet
		Počet nových návštevníkov obce	výsledku	počet
		Dĺžka novovybudovaných chodníkov	výstupu	km
		Počet užívateľov podporených projektov	výsledku	počet
		Dĺžka novovybudovaných miestnych komunikácií	výstupu	km

Ciele a opatrenia		Merateľné indikátory	Typ	Merná jednotka
Cieľ 6.1.6	Podpora inovácií a technologických transferov.			
Opatrenie 6.1.6.1	Podpora inovácií a technologických transferov v podnikoch výroby.	Počet vytvorených nových pracovných miest	Dopad	počet
		Nárast pridanej hodnoty	Dopad	SKK
		Nárast tržieb	Výsledok	SKK
		Výdavky na inovácie	Výsledok	SKK

Ciele a opatrenia		Merateľné indikátory	Typ	Merná jednotka
Cieľ 6.1.7	Podpora spoločných služieb pre podnikateľov.			
Opatrenie 6.1.7.1	Zvýšenie kapacít informačných a poradenských služieb a podpora vzdelávania firiem.	počet úspešných absolventov programov ČZV podporených z projektov OPV	výstup	absolútny počet
		produktivita práce ako dôsledok rozvoja ľudského kapitálu	vplyv	USD (základné ceny)
		Počet klientov	výstup	počet

7.2 TECHNICKÁ INFRAŠTRUKTÚRA

Ciele a opatrenia		Merateľné indikátory	Typ	Merná jednotka
Cieľ 6.2.1	Rozvoj dopravnej infraštruktúry			
Opatrenie 6.2.1.1	Výstavba zastávok SAD v obci.	Počet nových a premiestnených zastávok	výsledku	Počet
		Počet užívateľov podporených projektov	výsledku	počet
Opatrenie 6.2.1.2	Úprava miestnych komunikácií a výstavba chodníkov.	Dĺžka rekonštruovaných a novovybudovaných ciest II. a III. Triedy a miestnych komunikácií	výstupu	km
		Dĺžka novovybudovaných chodníkov	výstupu	km
		Počet užívateľov podporených projektov	výsledku	počet



		Počet vytvorených pracovných miest	výsledku	počet
Opatrenie 6.2.1.3	Budovanie miestnych cyklotrás.	Dĺžka vybudovaných cyklotrás	výstupu	km
		Počet užívateľov podporených projektov	výsledku	počet
		Počet nových návštevníkov obce	výsledku	počet
		Počet vytvorených pracovných miest	výsledku	počet
Opatrenie 6.2.1.4	Budovanie miestnych turistických cyklotrás prepájajúcich obce mikroregiónu a historické a prírodné atraktivity.	Dĺžka vybudovaných cyklotrás	výstupu	km
		Počet užívateľov podporených projektov	výsledku	počet
		Počet nových návštevníkov obce	výsledku	počet
		Počet vytvorených pracovných miest	výsledku	počet
Opatrenie 6.2.1.5	Výstavba parkovísk pre potreby obchodných jednotiek.	Počet novovybudovaných parkovacích miest	výstupu	počet
		Počet užívateľov podporených projektov	výsledku	počet
		Počet vytvorených pracovných miest	výsledku	počet
Opatrenie 6.2.1.6	Budovanie parkovísk a cestnej infraštruktúry k sociálnej, školskej a športovej infraštruktúre.	Počet novovybudovaných parkovacích miest	výstupu	počet
		Počet užívateľov podporených projektov	výsledku	počet
		Počet vytvorených pracovných miest	výsledku	počet
Opatrenie 6.2.1.7	Výstavba parkoviska pred obecným cintorínom.	Počet novovybudovaných parkovacích miest	výstupu	počet
		Počet užívateľov podporených projektov	výsledku	počet
		Počet vytvorených pracovných miest	výsledku	počet

Ciele a opatrenia		Merateľné indikátory	Typ	Merná jednotka
Cieľ 6.2.2	Rozvoj občianskej infraštruktúry			
Opatrenie 6.2.2.1	Rozšírenie intravilánu obce vzhľadom na potenciálnu výstavbu IBV, prípadne priemyselné zóny.	Celková nová plocha pre IBV	výsledku	ha
		Počet nových obyvateľov obce	Dopad	Osoby
		Počet vytvorených pracovných miest	výsledku	počet
Opatrenie 6.2.2.2	Rekonštrukcia požiarnej zbrojnice a obstaranie nového vybavenia.	Výmera zrekonštruovaných priestorov v m ²	výstupu	m ²
		Zníženie koeficientu prestupu tepla,	Dopadu	%
		Plocha zrekonštruovanej strešnej krytiny,	výstupu	m ²
		m ² zrekonštruovanej podlahovej krytiny,	výstupu	m ²
Opatrenie 6.2.2.3	Rekonštrukcia a rozšírenie verejného osvetlenia v obci.	Počet inštalovaných svietidiel	výsledku	Počet
		Zvýšenie pokrytia územia verejným osvetlením	Dopad	%
		Počet podporených projektov, prostredníctvom ktorých boli vytvorené podmienky na poskytovanie nových služieb verejnej infraštruktúry	dopadu hlavný	počet
Opatrenie 6.2.2.4	Úprava verejných plôch v obci.	Plocha upravených verejných plôch,	výsledok	m ²
		Počet vysadených nových okrasných krovín a stromov,	výsledok	počet
Opatrenie 6.2.2.5	Rekonštrukcia mostov a lávok.	Počet zrekonštruovaných mostov,	výsledok	počet
		Počet zrekonštruovaných lávok,	výsledok	počet



		Počet užívateľov podporených projektov	výsledku	počet
Opatrenie 6.2.2.6	Výstavba bezdrôtového rozhlasu.	Pokrytie územia rozhlasom	dopad	%
		Počet užívateľov podporených projektov	výsledku	počet
		Počet novonainštalovaných reprosústav,	výstup	počet
Opatrenie 6.2.2.7	Rozšírenie a rekonštrukcia elektrických rozvodov VN.	Dĺžka novovybudovanej elektrickej siete,	výsledok	Km
		Pokrytie územia	Dopad	%
		Zníženie poruchovosti siete	Dopad	%
		Počet užívateľov podporených projektov	výsledku	počet
Opatrenie 6.2.2.8	Rekonštrukcia obecného úradu.	Počet podporených projektov	výstupu	počet
		Výmera zrekonštruovaných priestorov v m ²	výstupu	m ²
		Zníženie koeficientu prestupu tepla,	Dopadu	%
		Plocha zrekonštruovanej strešnej krytiny,	výstupu	m ²
		m ² zrekonštruovanej podlahovej krytiny,	výstupu	m ²
Opatrenie 6.2.2.9	Rekonštrukcia a rozširovanie obecného cintorína.	Plocha zrekonštruovaného cintorína	výstupu	m ²
		Počet vysadených krov a drevín	výsledok	počet
		Plocha upravených verejných plôch	výsledok	m ²
Opatrenie 6.2.2.10	Iluminácia historických objektov v obci.	Počet iluminovaných objektov	výsledok	počet
		Počet inštalovaných reflektorov	výsledok	počet
		Počet nových návštevníkov obce	výsledku	počet
Opatrenie 6.2.2.11	Doplniť a udržiavať brehové porasty vodných tokov.	Počet vysadených krov a drevín	výsledok	počet
		Plocha upravených verejných plôch	výsledok	m ²
		Počet vytvorených pracovných miest	výsledku	počet
Opatrenie 6.2.2.12	Realizácia a údržba parkovej úpravy v obci.	Počet vysadených krov a drevín	výsledok	počet
		Plocha upravených verejných plôch	výsledok	m ²
		Počet vytvorených pracovných miest	výsledku	počet
Opatrenie 6.2.2.13	Realizácia izolačnej zelene okolo hospodárskych budov a cintorínov.	Počet vysadených krov a drevín	výsledok	počet
		Plocha upravených verejných plôch	výsledok	m ²
		Počet vytvorených pracovných miest	výsledku	počet
Opatrenie 6.2.2.14	Výstavba sociálnych zariadení pre potreby pobočky Slovenskej pošty, a.s..	Počet podporených projektov, prostredníctvom ktorých boli vytvorené podmienky na poskytovanie nových služieb	dopadu	počet
		Počet užívateľov podporených projektov	výsledku	počet
		Počet podporených projektov, prostredníctvom ktorých boli vytvorené podmienky na poskytovanie nových služieb verejnej infraštruktúry	dopadu hlavný	počet
		Výmera zrekonštruovaných a novovybudovaných priestorov v m ²	výstupu hlavný	m ²
Opatrenie 6.2.2.15	Rozšírenie a rekonštrukcia elektrických rozvodov NN.	Dĺžka novovybudovanej elektrickej siete,	výsledok	Km



	Pokrytie územia	Dopad	%
	Zníženie poruchovosti siete	Dopad	%
	Počet užívateľov podporených projektov	výsledku	počet

7.3 ŽIVOTNÉ PROSTREDIE

Ciele a opatrenia		Merateľné indikátory	Typ	Merná jednotka
Cieľ 6.3.1	Nakladanie s komunálnym a drobným stavebným odpadom			
Opatrenie 6.3.1.1	V súlade s prijatými koncepciami zabezpečiť permanentné znižovanie podielu skladovanej časti odpadov, k čomu organizovať mobilné zbery textílií, kovového odpadu, viacvrstvových obalov nebezpečných odpadov.	produkcia komunálneho odpadu	ŠÚ SR	kontextový
		zneškodnený komunálny odpad	MŽP SR	kontextový
		Objem separovaného odpadu.	dopad	tony
		Znižovanie objemu produkovaného odpadu	dopad	tony
Opatrenie 6.3.1.2	Zabezpečiť separáciu komunálneho odpadu v obci.	Objem separovaného odpadu.	dopad	tony
		Znižovanie objemu produkovaného odpadu	dopad	tony
		zneškodnený komunálny odpad	MŽP SR	kontextový
Opatrenie 6.3.1.3	Zabezpečiť likvidáciu čiernych skládok v obci.	Plocha rekultivovaných čiernych skládok.	výsledok	m ²
Opatrenie 6.3.1.4	Výstavba kompostoviska.	Objem uskladneného odpadu v tonách,	dopad	tony
		Počet vybudovaných kompostovísk	Výsledok	Počet
		Znižovanie objemu produkovaného odpadu	dopad	tony
Opatrenie 6.3.1.5	Výstavba zberného dvora pre separovaný zber.	Objem separovaného odpadu.	dopad	tony
		Znižovanie objemu produkovaného odpadu	dopad	tony
		zneškodnený komunálny odpad	MŽP SR	kontextový
		Objem separovaného odpadu.	dopad	tony

Ciele a opatrenia		Merateľné indikátory	Typ	Merná jednotka
Cieľ 6.3.2	Informovanosť a poradenstvo			
Opatrenie 6.3.2.1	Spracovať koncepciu zabezpečenia informovanosti, poradenstva a prevencie v oblasti ŽP. Trvale preferovať poradenstvo a prevenciu pred represiou.	Počet vypracovaných koncepcií	Výsledok	Počet
		Počet užívateľov podporených projektov	výsledku	počet

Ciele a opatrenia		Merateľné indikátory	Typ	Merná jednotka
Cieľ 6.3.3	Ochrana a racionálne využívanie vôd			
Opatrenie 6.3.3.1	Výstavba splaškovej kanalizačnej siete v obci.	Počet obyvateľov napojených na verejnú kanalizáciu	kontextový	%
		Dĺžka vybudovanej kanalizačnej siete	výsledok	km
Opatrenie 6.3.3.2	Zabezpečiť dostatok kvalitnej pitnej vody, minimalizovať straty vo vodovodných sieťach.	Percento obyvateľov zásobovaných vodou z verejných vodovodov	kontextový	%
		Dĺžka vybudovanej vodovodnej siete	výsledok	km
Opatrenie 6.3.3.3	Obnoviť prirodzené vodozadržné funkcie tokov a inundačných území (obnoviť staré korytá).	Dĺžka obnovených koryt tokov	výsledok	km
Opatrenie 6.3.3.4	Výstavba dažďovej kanalizačnej siete.	Počet obyvateľov napojených na verejnú kanalizáciu	kontextový	%
		Dĺžka vybudovanej	výsledok	km



		kanalizačnej siete		
Opatrenie 6.3.3.5	Výstavba protizáplavových opatrení.	Dĺžka upravených koryt	výsledok	km
		Počet vytvorených podrov	výsledok	počet
		Počet vytvorených protizáplavových hradzí	výsledok	počet
Opatrenie 6.3.3.6	Regulácia koryt miestnych tokov.	Dĺžka zrekonštruovaných koryt tokov	výsledok	km
		Zvýšenie prietoku koryt vodných tokov	dopad	%
Opatrenie 6.3.3.7	Výstavba ČOV, prípadne prečerpávacej stanice.	Percento obyvateľov napojených na ČOV	kontextový	%
Opatrenie 6.3.3.8	Výstavba miestneho vodovodu.	Percento obyvateľov zásobovaných vodou z verejných vodovodov	kontextový	%
		Zlepšenie pokrytia územia	kontextový	%

Ciele a opatrenia	Merateľné indikátory	Typ	Merná jednotka
Cieľ 6.3.4	Ochrana ovzdušia		
Opatrenie 6.3.4.1	Zabezpečiť zníženie produkovaných emisií hlavným zdrojom znečistenia – domácnosti.	Počet domácností s vykurovaním alternatívnymi zdrojmi energie	výsledok počet

7.4 SOCIÁLNA OBLASŤ A ZDRAVOTNÍCTVO

Ciele a opatrenia	Merateľné indikátory	Typ	Merná jednotka
Cieľ 6.4.1	Doplniť chýbajúcu infraštruktúru sociálnych zariadení v obci a zvýšiť ich kvalitu.		
Opatrenie 6.4.1.1	Vybudovať/zriaďovať zariadenie poskytujúce sociálne služby (dom opatrovateľskej služby).	Počet užívateľov podporených projektov	výsledku hlavný počet
		Počet podporených projektov	výstupu hlavný počet
		Počet vytvorených pracovných miest	výsledku hlavný počet
Opatrenie 6.4.1.2	Skvalitnenie služieb zariadenia poskytujúceho sociálne služby - klub dôchodcov.	Počet užívateľov podporených projektov	výsledku hlavný počet
		Počet podporených projektov	výstupu hlavný počet
		Počet vytvorených pracovných miest	výsledku hlavný počet
Opatrenie 6.4.1.3	Zabezpečenie stravovania pre dôchodcov a soc. odkázalých.	Počet užívateľov podporených projektov	výsledku hlavný počet
		Počet podporených projektov	výstupu hlavný počet
		Počet vytvorených pracovných miest	výsledku hlavný počet
Opatrenie 6.4.1.4	Zriadenie strediska osobnej hygieny.	Počet užívateľov podporených projektov	výsledku hlavný počet
		Počet podporených projektov	výstupu hlavný počet

Ciele a opatrenia	Merateľné indikátory	Typ	Merná jednotka
Cieľ 6.4.2	Zlepšiť úroveň poskytovania zdravotníckych a sociálnych služieb.		
Opatrenie 6.4.2.1	Zlepšenie úrovne poskytovania domácej ošetrovateľskej starostlivosti, rozšírenie jej služieb o poskytovanie rehabilitačných cvičení.	Počet podporených projektov, prostredníctvom ktorých boli vytvorené podmienky na poskytovanie nových služieb verejnej infraštruktúry	dopadu hlavný počet
		Počet užívateľov podporených projektov	výsledku hlavný počet
		Počet podporených projektov	výstupu hlavný počet
Opatrenie 6.4.2.2	Zabezpečiť aspoň raz mesačne poradňu v obci.	Počet užívateľov podporených projektov	výsledku hlavný počet
		Počet podporených projektov	výstupu hlavný počet
Opatrenie 6.4.2.3	Skvalitniť zdravotnú starostlivosť pre dospelých občanov.	Počet podporených projektov, prostredníctvom ktorých boli vytvorené	dopadu hlavný počet



		podmienky na poskytovanie nových služieb verejnej infraštruktúry		
		Počet užívateľov podporených projektov	výsledku hlavný	počet
		Počet podporených projektov	výstupu hlavný	počet
Opatrenie 6.4.2.4	Zabezpečovať komplexnú zdravotnú starostlivosť o starých ľudí a dlhodobo chorých.	Počet podporených projektov, prostredníctvom ktorých boli vytvorené podmienky na poskytovanie nových služieb verejnej infraštruktúry	dopadu hlavný	počet
		Počet užívateľov podporených projektov	výsledku hlavný	počet
		Počet podporených projektov	výstupu hlavný	počet
Opatrenie 6.4.2.5	Zvýšiť úroveň poskytovaných sociálnych služieb.	Počet užívateľov podporených projektov	výsledku hlavný	počet
		Počet podporených projektov	výstupu hlavný	počet
Opatrenie 6.4.2.6	Podporiť služby pre marginalizované skupiny občanov a týrané ženy.	Počet užívateľov podporených projektov	výsledku hlavný	počet
		Počet podporených projektov	výstupu hlavný	počet
		Výmera zrekonštruovaných a novovybudovaných priestorov v m ²	výstupu hlavný	m ²
Opatrenie 6.4.2.7	Rekonštrukcia zdravotného strediska.	Počet užívateľov podporených projektov	výsledku hlavný	počet
		Počet podporených projektov	výstupu hlavný	počet
		Výmera zrekonštruovaných a novovybudovaných priestorov v m ²	výstupu hlavný	m ²

Ciele a opatrenia		Merateľné indikátory	Typ	Merná jednotka
Cieľ 6.3.2	Zlepšiť úroveň poskytovania zdravotníckych a sociálnych služieb.			
Opatrenie 6.3.2.1	Realizácia vzdelávacích kurzov v oblasti tradičných remesiel.	počet úspešných absolventov programov ČŽV podporených z projektov OPV	výstup	absolútny počet
		produktivita práce ako dôsledok rozvoja ľudského kapitálu	vplyv	USD (základné ceny)
Opatrenie 6.3.2.2	Realizácia vzdelávacích kurzov v oblasti malého podnikania.	počet úspešných absolventov programov ČŽV podporených z projektov OPV	výstup	absolútny počet
		produktivita práce ako dôsledok rozvoja ľudského kapitálu	vplyv	USD (základné ceny)
Opatrenie 6.3.2.3	Zriadenie chránenej dielne – drevovýroba.	Počet užívateľov podporených projektov	výsledku hlavný	počet
		Počet podporených projektov	výstupu hlavný	počet
		Počet vytvorených pracovných miest	výsledku hlavný	počet
		Počet podporených projektov, prostredníctvom ktorých boli vytvorené podmienky na poskytovanie nových služieb verejnej infraštruktúry	dopadu hlavný	počet
Opatrenie 6.3.2.4	Podpora klientov formou individuálneho poradenstva, posudzovania individuálnych schopností a vypracovávaní individuálnych akčných plánov a rozvoj	Počet užívateľov podporených projektov	výsledku hlavný	počet
		Počet podporených projektov	výstupu hlavný	počet



	celoživotného poradenstvo.			
Opatrenie 6.3.2.5	Podpora poradensko-vzdelávacích aktivít zameraných na získavanie sociálnych zručností pri hľadaní si zamestnania a komunikácie s potenciálnym zamestnávateľom pre znevýhodnených uchádzačov o zamestnanie.	Počet užívateľov podporených projektov	výsledku hlavný	počet
		Počet podporených projektov	výstupu hlavný	počet
		Zníženie nezamestnanosti	dopad	%
		Počet novozaložených podnikateľských subjektov	dopad	%

7.5 INFORMATIZÁCIA OBCE

Ciele a opatrenia		Merateľné indikátory	Typ	Merná jednotka
Cieľ 6.5.1	Budovanie a rozvoj informačnej infraštruktúry.			
Opatrenie 6.5.1.1	Rozvoj infraštruktúry informačných systémov samosprávy.	% obyvateľov, ktorí využili internet v priebehu posledných 3 mesiacov na interakciu s verejnými inštitúciami	Dopad	%
		% podnikov, ktorí využili internet v priebehu posledných 3 mesiacov na interakciu s verejnými inštitúciami	Dopad	%
		Podiel transakčných typov služieb na celkovom počte základných verejných e-služieb	Dopad	%
Opatrenie 6.5.1.2	Zavádzanie efektívnych elektronických služieb poskytovaných na úrovni samosprávy.	on-line dostupnosť 20 základných verejných služieb	dopad	%
		Počet potrebných dokumentov pri vybavení agendy spojenej s vybranou životnou udalosťou	výsledok	Počet
		% obyvateľov, ktorí využili internet v priebehu posledných 3 mesiacov na interakciu s verejnými inštitúciami	Dopad	%
		% podnikov, ktorí využili internet v priebehu posledných 3 mesiacov na interakciu s verejnými inštitúciami	Dopad	%
		Podiel transakčných typov služieb na celkovom počte základných verejných e-služieb	Dopad	%
Opatrenie 6.5.1.3	Podpora využívania Internetu v obci.	Počet pripojených subjektov	Dopad	počet
		Počet podporených projektov, prostredníctvom ktorých boli vytvorené podmienky na poskytovanie nových služieb	dopadu	počet
		Celkový objem prenesených dát	dopad	GB

Ciele a opatrenia		Merateľné indikátory	Typ	Merná jednotka
Cieľ 6.5.2	Zvýšenie počítačovej gramotnosti obyvateľov a pracovníkov samosprávy.			
Opatrenie 6.5.2.1	Podpora zvyšovania počítačového vedomia u pracovníkov samosprávy.	Počet užívateľov podporených projektov	výsledku hlavný	počet
		Počet podporených projektov	výstupu hlavný	počet
		% obyvateľov ovládajúcich 5 zo 6 základných IT zručností	Dopad	%



Opatrenie 6.5.2.2	Podpora zvyšovania počítačového vedomia u obyvateľov obce.	Počet užívateľov podporených projektov	výsledku hlavný	počet
		Počet podporených projektov	výstupu hlavný	počet
		% obyvateľov ovládajúcich 5 zo 6 základných IT zručností	Dopad	%
Opatrenie 6.5.2.3	Podpora vzdelávacích aktivít zameraných na zvyšovanie zručností a vedomostí o internete a motiváciu k používaniu internetu a elektronických služieb.	Počet užívateľov podporených projektov	výsledku hlavný	počet
		Počet podporených projektov	výstupu hlavný	počet
		Podiel transakčných typov služieb na celkovom počte základných verejných e-služieb	Dopad	%
		% obyvateľov, ktorí využili internet v priebehu posledných 3 mesiacov na interakciu s verejnými inštitúciami	Dopad	%
		% podnikov, ktorí využili internet v priebehu posledných 3 mesiacov na interakciu s verejnými inštitúciami	Dopad	%
		% obyvateľov ovládajúcich 5 zo 6 základných IT zručností	Dopad	%

7.6 ŠKOLSTVO A ŠPORT

Ciele a opatrenia		Merateľné indikátory	Typ	Merná jednotka
Cieľ 6.6.1	Budovanie a rozvoj školskej infraštruktúry.			
Opatrenie 6.6.1.1	Rekonštrukcia materskej a základnej školy.	Výmera zrekonštruovaných priestorov v m ²	výstupu	m ²
		Zníženie koeficientu prestupu tepla,	Dopadu	%
		Plocha zrekonštruovanej strešnej krytiny,	výstupu	m ²
		Počet užívateľov podporených projektov	výsledku hlavný	počet
		m ² zrekonštruovanej podlahovej krytiny,	výstupu	m ²
Opatrenie 6.6.1.2	Modernizácia vnútorného vybavenia materskej a základnej školy.	Počet novovybavených miestností	výsledku hlavný	počet
		Počet užívateľov podporených projektov	výsledku hlavný	počet
Opatrenie 6.6.1.3	Rekonštrukcia sociálnych zariadení v budove základnej školy.	Počet zrekonštruovaných sociálnych zariadení	výsledku hlavný	počet
		Plocha zrekonštruovanej podlahovej plochy	výstupu	m ²
		Počet užívateľov podporených projektov	výsledku hlavný	počet
Opatrenie 6.6.1.4	Podpora mimoškolskej činnosti.	Výmera zrekonštruovaných a novovybudovaných priestorov v m ²	výstupu hlavný	m ²
		Počet organizovaných mimoškolských podujatí	výsledku hlavný	počet
		Počet užívateľov podporených projektov	výsledku hlavný	počet
Opatrenie 6.6.1.5	Vybudovanie športového ihriska pre potreby základnej školy.	Počet vybudovaných ihrísk	výsledku hlavný	počet
		Počet organizovaných športových podujatí	výsledku hlavný	počet
		Počet užívateľov podporených projektov	výsledku hlavný	počet
Opatrenie 6.6.1.6	Rekonštrukcia priestorov pre uskutočňovanie neformálnych vzdelávacích potrieb.	Výmera zrekonštruovaných priestorov v m ²	výstupu	m ²
		Zníženie koeficientu prestupu tepla,	Dopadu	%
		Plocha zrekonštruovanej strešnej krytiny,	výstupu	m ²



		m ² zrekonštruovanej podlahovej krytiny,	výstupu	m ²
Opatrenie 6.6.1.7	Rekonštrukcia areálu materskej školy.	Počet vysadených krov a drevín	výsledok	počet
		Plocha upravených verejných plôch	výsledok	m ²
		Počet užívateľov podporených projektov	výsledku hlavný	počet
Opatrenie 6.6.1.8	Výstavba telocvične.	Výmera zrekonštruovaných a novovybudovaných priestorov v m ²	výstupu hlavný	m ²
		Počet organizovaných mimoškolských podujatí	výsledku hlavný	počet
		Počet užívateľov podporených projektov	výsledku hlavný	počet

Ciele a opatrenia		Merateľné indikátory	Typ	Merná jednotka
Cieľ 6.6.2.	Trvalé skvalitňovanie vyváženej ponuky výkonnostného a rekreačného športu.			
Opatrenie 6.6.2.1	Vybudovanie novej športovej infraštruktúry – viacúčelové ihriská.	Počet vybudovaných ihrísk	výsledku hlavný	počet
		Počet organizovaných športových podujatí	výsledku hlavný	počet
		Počet užívateľov podporených projektov	výsledku hlavný	počet
Opatrenie 6.6.2.2	Rekonštrukcia existujúcej športovej infraštruktúry v obci – futbalový areál s príslušenstvom.	Počet vybudovaných ihrísk	výsledku hlavný	počet
		Počet organizovaných športových podujatí	výsledku hlavný	počet
		Počet užívateľov podporených projektov	výsledku hlavný	počet
Opatrenie 6.6.2.3	Výstavba cykloturistických trás.	Dĺžka vybudovaných cyklotrás	výstupu	km
		Počet užívateľov podporených projektov	výsledku	počet
		Počet nových návštevníkov obce	výsledku	počet
		Počet vytvorených pracovných miest	výsledku	počet
Opatrenie 6.6.2.4	Vytváranie materiálnych a finančných podmienok na rozvoj výkonnostného a rekreačného športu v obci.	Počet organizovaných športových podujatí	výsledku hlavný	počet
		Počet užívateľov podporených projektov	výsledku hlavný	počet
Opatrenie 6.6.2.5	Podpora organizácie športových podujatí regionálneho významu.	Počet organizovaných športových podujatí	výsledku hlavný	počet
		Počet užívateľov podporených projektov	výsledku hlavný	počet
Opatrenie 6.6.2.6	Podpora športových aktivít zdravotne postihnutých občanov.	Počet organizovaných športových podujatí	výsledku hlavný	počet
		Počet užívateľov podporených projektov	výsledku hlavný	počet
Opatrenie 6.6.2.7	Podporovať talentovanú mládež.	Počet organizovaných športových podujatí	výsledku hlavný	počet
		Počet užívateľov podporených projektov	výsledku hlavný	počet
Opatrenie 6.6.2.8	Spolupracovať s občianskymi združeniami, inými právnickými a fyzickými osobami, pôsobiace v oblasti telesnej kultúry.	Počet organizovaných športových podujatí	výsledku hlavný	počet
		Počet užívateľov podporených projektov	výsledku hlavný	počet
		Počet uzavretých zmlúv a partnerstiev	výsledku hlavný	počet
Opatrenie 6.6.2.9	Podpora zakladania športových klubov.	Počet organizovaných športových podujatí	výsledku hlavný	počet
		Počet užívateľov podporených projektov	výsledku hlavný	počet
Opatrenie 6.6.2.10	Podpora zakladania subjektov poskytujúcich športové služby.	Počet organizovaných športových podujatí	výsledku hlavný	počet
		Počet užívateľov podporených projektov	výsledku hlavný	počet



7.7 KULTÚRA

Ciele a opatrenia		Merateľné indikátory	Typ	Merná jednotka
Cieľ 6.7.1	Zachovanie kultúrno–historického potenciálu obce a rozvoj kultúrnych, informačných a voľnočasových aktivít v nadväznosti na rozvoj cestovného ruchu na regionálnej a miestnej úrovni.			
Opatrenie 6.7.1.1	Rekonštrukcia a modernizácia domu kultúry.	Výmera zrekonštruovaných priestorov v m ²	výstupu	m ²
		Zníženie koeficientu prestupu tepla,	Dopadu	%
		Plocha zrekonštruovanej strešnej krytiny,	výstupu	m ²
		m ² zrekonštruovanej podlahovej krytiny,	výstupu	m ²
Opatrenie 6.7.1.2	Rekonštrukcia tradičnej architektúry a zriadenie stálych expozícií z pôvodného štýlu života obyvateľov regiónu.	Výmera zrekonštruovaných priestorov v m ²	výstupu	m ²
		Zníženie koeficientu prestupu tepla,	Dopadu	%
		Plocha zrekonštruovanej strešnej krytiny,	výstupu	m ²
		m ² zrekonštruovanej podlahovej krytiny,	výstupu	m ²
Opatrenie 6.7.1.3	Prepojiť obce so subjektami cestovného ruchu, agroturistiky.	Počet uzavretých zmlúv a partnerstiev	výsledku hlavný	počet
		Počet užívateľov podporených projektov	výsledku	počet
Opatrenie 6.7.1.4	Budovanie remeselníckych dvorov.	Počet nových návštevníkov obce	výsledku	počet
		Počet vytvorených pracovných miest	výsledku	počet
		Počet užívateľov podporených projektov	výsledku	počet
Opatrenie 6.7.1.5	Vybudovanie turistických a náučných trás pre žiakov, študentov, rodiny s deťmi, priemerných aj náročných klientov s využitím kultúrno – historického, folklórneho aj prírodného bohatstva.	Počet nových návštevníkov obce	výsledku	počet
		Celková dĺžka budovaných chodníkov	výstupu	km
		Počet užívateľov podporených projektov	výsledku hlavný	počet
Opatrenie 6.7.1.6	Zachovanie a rozvoj ľudových tradícií (folklórny tanec, hudba a spev, ľudové remeslá, ľudový odev a doplnky, pôvodné bývanie a hospodárenie) a ich maximálne využitie v cestovnom ruchu a agroturistike.	Počet nových návštevníkov obce	výsledku	počet
		Počet organizovaných kultúrnych podujatí	výsledku hlavný	počet
		Počet zriadených nových stálych expozícií	výsledku	počet
		Počet užívateľov podporených projektov	výsledku hlavný	počet
Opatrenie 6.7.1.7	Výstavba otvoreného pódia.	Počet nových objektov na organizovanie kultúrnych akcií	výsledku	počet
		Počet nových návštevníkov obce	výsledku	počet
		Počet organizovaných kultúrnych podujatí	výsledku hlavný	počet
		Počet užívateľov podporených projektov	výsledku hlavný	počet
Opatrenie 6.7.1.8	Organizovanie pravidelných kultúrnych podujatí – Deň obce, atď..	Počet nových objektov na organizovanie kultúrnych akcií	výsledku	počet
		Počet nových návštevníkov obce	výsledku	počet
		Počet organizovaných kultúrnych podujatí	výsledku hlavný	počet
		Počet užívateľov podporených projektov	výsledku hlavný	počet
Opatrenie 6.7.1.9	Zlepšenie technického stavu cirkevných objektov.	Výmera zrekonštruovaných priestorov v m ²	výstupu	m ²
		Počet užívateľov podporených projektov	výsledku hlavný	počet



Opatrenie 6.7.1.10	Zabezpečenie priestorov pre zriadenie stálych expozícií významných osobností obce.	Plocha zrekonštruovanej strešnej krytiny,	výstupu	m ²
		m ² zrekonštruovanej podlahovej krytiny,	výstupu	m ²
		Výmera zrekonštruovaných priestorov v m ²	výstupu	m ²
		Zníženie koeficientu prestupu tepla,	Dopadu	%
		Plocha zrekonštruovanej strešnej krytiny,	výstupu	m ²
		m ² zrekonštruovanej podlahovej krytiny,	výstupu	m ²

Ciele a opatrenia		Merateľné indikátory	Typ	Merná jednotka
Cieľ 6.7.2	Organizačné zabezpečenie			
Opatrenie 6.7.2.1	Spracovať kalendár kultúrnych podujatí na celý rok, tento priebežne aktualizovať. Rozšíriť zároveň ponuku s orientáciou na hodnotný kultúrny prínos.	Počet spracovaných reklamných informačných letákov	výsledku hlavný	počet
		Počet nových návštevníkov obce	výsledku	počet

Ciele a opatrenia		Merateľné indikátory	Typ	Merná jednotka
Cieľ 6.7.3	Propagácia v oblasti kultúry			
Opatrenie 6.7.3.1	Spracovať globálnu koncepciu „propagácie“ histórie obce v multimediálnej forme.	Počet spracovaných reklamných informačných letákov, multimediálnych prezentácií	výsledku hlavný	počet
		Počet nových návštevníkov obce	výsledku	počet
Opatrenie 6.7.3.2	Spracovať komplexný informačný bulletin o historickom vývoji a tradíciách obce pre školy aj subjekty cestovného ruchu.	Počet spracovaných reklamných informačných letákov, multimediálnych prezentácií	výsledku hlavný	počet
		Počet nových návštevníkov obce	výsledku	počet
Opatrenie 6.7.3.3	Propagácia kultúry na Internete prostredníctvom www stránky obce.	Počet nových prístupov na www stránku	výsledku	počet
		Počet nových návštevníkov obce	dopadu	počet
		Počet propagovaných kultúrnych podujatí	výsledku	počet

7.8 CESTOVNÝ RUCH A PUBLIC RELATIONS

Ciele a opatrenia		Merateľné indikátory	Typ	Merná jednotka
Cieľ 6.8.1	Účinná propagácia obce.			
Opatrenie 6.8.1.1	Aktualizácia samostatnej www stránky obce.	Počet nových prístupov na www stránku	výsledku	počet
Opatrenie 6.8.1.2	Spracovať globálnu koncepciu propagácie obce v multimediálnej forme.	Počet spracovaných reklamných informačných letákov, multimediálnych prezentácií	výsledku hlavný	počet
		Počet nových návštevníkov obce	dopadu	počet
Opatrenie 6.8.1.3	Spracovať koncepciu regionálnej spolupráce s okolitými turistickými lokalitami a domácimi i zahraničnými CK.	Počet spracovaných reklamných informačných letákov, multimediálnych prezentácií	výsledku hlavný	počet
		Počet nových návštevníkov obce	dopadu	počet
Opatrenie 6.8.1.4	Podpora budovania informačných tabúl v obci.	Počet nových inštalovaných tabúl	výsledku	počet
		Počet nových návštevníkov obce	dopadu	počet

Ciele a opatrenia		Merateľné indikátory	Typ	Merná jednotka
Cieľ 6.8.2	Rekreačno - relaxačné zázemie obce.			



Opatrenie 6.8.2.1	Vybudovanie oddychových zón obce.	Počet vysadených krov a drevín	výsledok	počet
		Plocha upravených verejných plôch	výsledok	m ²
		Dĺžka novovybudovaných chodníkov	výstupu	km
		Počet nových návštevníkov obce	výsledku	počet
Opatrenie 6.8.2.2	Výstavba náučných chodníkov a inštalácia informačných tabúl.	Počet nových návštevníkov obce	výsledku	počet
		Celková dĺžka budovaných chodníkov	výstupu	km
		Počet užívateľov podporených projektov	výsledku hlavný	počet
Opatrenie 6.8.2.3	Podpora vytvárania nových atraktivít v obci.	Počet vytvorených nových pracovných miest	Dopad	počet
		Počet nových návštevníkov obce	výsledku	počet
		Tržby z predaja služieb	Dopadu	SKK
Opatrenie 6.8.2.4	Podpora budovania mikroinfraštruktúry pri miestnych atraktivitách cestovného ruchu.	Počet vytvorených nových pracovných miest	Dopad	počet
		Počet nových návštevníkov obce	výsledku	počet
		Dĺžka novovybudovaných chodníkov	výstupu	km
		Počet užívateľov podporených projektov	výsledku	počet
		Dĺžka novovybudovaných miestnych komunikácií	výstupu	km
Opatrenie 6.8.2.5	Rozvoj agroturistiky, podpora zakladania ekofariem.	Počet vytvorených nových pracovných miest	Dopad	počet
		Počet nových návštevníkov obce	výsledku	počet
		Tržby z predaja služieb	Dopadu	SKK

8 AKČNÝ PLÁN

Akčný plán je konkrétny a záväzný harmonogram činností súvisiacich s rozvojom obce v jednotlivých oblastiach sociálno-ekonomického rozvoja, vychádza zo stratégie, je jej logickou súčasťou a realizuje sa prostredníctvom konkrétnych nosných a podporných projektov. Akčný plán obsahuje záväzky týkajúce sa plnenia jednotlivých úloh ako aj zoznam inštitúcií zodpovedných za ich plnenie, predpokladané zdroje financovania, predpokladané objemy rozpočtov, dopad na rozpočet relevantného subjektu, ako aj stav momentálnej pripravenosti projektov. Súčasťou akčného plánu je predpokladaný časový harmonogram.

8.1 HOSPODÁRSTVO A VEDECKO-TECHNICKÝ ROZVOJ

Strategický zámer						
Zlepšiť podmienky pre rozvoj podnikateľských aktivít, s dôrazom na zvýšenie úrovne zamestnanosti a úrovne a kvality služieb pre obyvateľov obce. V oblasti priemyslu je potrebné okrem zachovania stabilných prvkov výroby všetkými možnými opatreniami podporovať vytváranie nových pracovných príležitostí.						
Cieľ 6.1.1		Podpora malého a stredného podnikania zo strany obce				
Opatrenie 6.1.1.1		Spracovať stratégiu podpory podnikania a zvýšenia informovanosti o možnostiach podpory zo strany obce, VÚC, štátu a EÚ.				
		Predpokladaný rozpočet	Zdroje financovania	Stav pripravenosti	Dopad na rozpočet	Oprávnení žiadatelia
Aktivity	Vypracovanie analýzy možností rozvoja podnikateľských aktivít v obci.	20	rozpočet obce, ŠF EÚ	2	nízky	obec Kameňany
	Analýza a priebežná aktualizácia verejných výdavkových programov pre podporu podnikania.	15	rozpočet obce	2	nízky	obec Kameňany



	Prezentácia foriem podpory podnikateľských subjektov zo strany obce.	podľa potreby	-	2	nízky	obec Kameňany
Opatrenie 6.1.1.2	Vymedziť prenajímateľné obecné priestory pre potrebné služby a remeselné dielne.					
		Predpokladaný rozpočet	Zdroje financovania	Stav pripravenosti	Dopad na rozpočet	Oprávnení žiadatelia
Aktivity	Rekonštrukcia vybraných budov v obcnom vlastníctve a ich príprava na prenájom podnikateľským subjektom.	150	rozpočet obce, podnikateľské subjekty	4	nízky	obec Kameňany
Opatrenie 6.1.1.3	Vypracovať postup podpory, výučby a rozvoja tradičných remesiel v obce.					
		Predpokladaný rozpočet	Zdroje financovania	Stav pripravenosti	Dopad na rozpočet	Oprávnení žiadatelia
Aktivity	Vytvoriť materiálne finančné a personálne podmienky pre rozvoj tradičných remesiel v obci.	podľa potreby	rozpočet obce, ŠF EÚ	3	nízky	podnikateľské subjekty, obec
	Nadviazať spoluprácu vzdelávacích inštitúcií, obce, podnikateľských subjektov a obyvateľov obce pri výučbe a prezentácii tradičných remesiel.	podľa potreby	-	3	nízky	obec, podnikateľské subjekty, obyvatelia
Opatrenie 6.1.1.4	Podpora budovania kooperačných sietí malých a stredných firiem.					
		Predpokladaný rozpočet	Zdroje financovania	Stav pripravenosti	Dopad na rozpočet	Oprávnení žiadatelia
Aktivity	Vytvoriť inštitucionálne podmienky na podporu MSP so susednými obcami.	podľa potreby	rozpočet obce	2	stredný	obec, podnikateľské subjekty
	Analýza predpokladov budovania kooperačných sietí malých a stredných firiem v obci.	podľa potreby	rozpočet obce, ŠF EÚ	1	stredný	obec, podnikateľské subjekty
	Tvorba stratégie budovania kooperačných sietí malých a stredných firiem.	podľa potreby	rozpočet obce, ŠF EÚ	1	stredný	obec, podnikateľské subjekty
Opatrenie 6.1.1.5	Podporovanie zavádzania remeselníckych dielní pre remeslá, ktoré sú pre obec typické.					
		Predpokladaný rozpočet	Zdroje financovania	Stav pripravenosti	Dopad na rozpočet	Oprávnení žiadatelia
Aktivity	Výber a rekonštrukcia vhodných budov na alokáciu remeselných dvorov.	podľa potreby	rozpočet obce, ŠF EÚ	3	nízky	obec Kameňany
	Zabezpečenie personálnych kapacít.	podľa potreby	rozpočet obce,	3	nízky	obec Kameňany
	Materiálne zabezpečenie remeselných dvorov predmetmi s kultúrnohistorickou hodnotou.	podľa potreby	rozpočet obce, ŠF EÚ	3	nízky	obec Kameňany
Opatrenie 6.1.1.6	Zakladanie malých a stredných podnikov s majetkovou účasťou obce.					
		Predpokladaný rozpočet	Zdroje financovania	Stav pripravenosti	Dopad na rozpočet	Oprávnení žiadatelia



Aktivity	Analýza možností rozvoja podnikateľských aktivít obcou.	podľa potreby	rozpočet obce, podnikateľské subjekty	2	stredný	podnikateľské subjekty, obec
	Spracovanie podnikateľského zámeru obce.	podľa potreby	rozpočet obce, podnikateľské subjekty	3	stredný	podnikateľské subjekty, obec
	Príprava podmienok pre založenie podnikateľského subjektu.	podľa potreby	rozpočet obce, podnikateľské subjekty	3	stredný	podnikateľské subjekty, obec
	Založenie podnikateľského subjektu.	podľa potreby	rozpočet obce, podnikateľské subjekty	4	stredný	podnikateľské subjekty, obec
Opatrenie 6.1.1.7	Podpora rozvoja obchodných a komerčných služieb v obci.					
		Predpokladaný rozpočet	Zdroje financovania	Stav pripravenosti	Dopad na rozpočet	Oprávnení žiadatelia
Aktivity	Spracovanie technickej dokumentácie.	250	rozpočet obce, podnikateľské subjekty, úvery, iné grantové schémy	2	vysoký	obec Kameňany
	Výstavba viacúčelovej budovy s obchodnými jednotkami.	15 000	rozpočet obce, podnikateľské subjekty, úvery, iné grantové schémy	1	vysoký	obec Kameňany
Opatrenie 6.1.1.8	Podpora rozvoja reštauračných služieb v obci.					
		Predpokladaný rozpočet	Zdroje financovania	Stav pripravenosti	Dopad na rozpočet	Oprávnení žiadatelia
Aktivity	Spracovanie technickej dokumentácie.	150	rozpočet obce, podnikateľské subjekty, úvery, iné grantové schémy	2	vysoký	obec Kameňany
	Výstavba priestorov pre zriadenie prevádzok rýchleho občerstvenia, reštaurácií a kaviarní.	10 000	rozpočet obce, podnikateľské subjekty, úvery, iné grantové schémy	1	vysoký	obec Kameňany

Cieľ 6.1.2	Podpora tradičných odvetví priemyslu.					
Opatrenie 6.1.2.1	Podporovať rozvoj tých odvetví priemyslu, pre ktorých rozvoj sú v okolí regiónu vytvorené ideálne podmienky.					
		Predpokladaný rozpočet	Zdroje financovania	Stav pripravenosti	Dopad na rozpočet	Oprávnení žiadatelia
Aktivity	Podpora rozvojových zámerov súkromnej sféry, ktoré sú v súlade s potrebami rozvoja obce a ktoré sú efektívne z pohľadu tvorby nových pracovných miest.	podľa potreby	podnikateľské subjekty, úvery, iné grantové schémy	1	žiadny	podnikateľské subjekty
Opatrenie 6.1.2.2	Podpora výroby a podnikateľských subjektov, ktoré využívajú surovínové zdroje regiónu.					
		Predpokladaný rozpočet	Zdroje financovania	Stav pripravenosti	Dopad na rozpočet	Oprávnení žiadatelia
Aktivity	Podpora spracovateľov miestnych surovín	podľa potreby	podnikateľské subjekty,	1	žiadny	podnikateľské subjekty



	finančnými a nefinančnými opatreniami.		úvery, iné grantové schémy			
	Podpora rozvoja živnostenského podnikania, ktoré sa zameriava hlavne na využívanie miestnej surovínovej základne.	podľa potreby	podnikateľské subjekty, úvery, iné grantové schémy	1	žiadny	podnikateľské subjekty
	Vytvorenie vhodného daňového prostredia pre uvedené podnikateľské subjekty.	podľa potreby	podnikateľské subjekty, úvery, iné grantové schémy	1	žiadny	podnikateľské subjekty

Cieľ 6.1.3 Podpora inovačných aktivít v podnikoch.						
Opatrenie 6.1.3.1 Zavádzanie nových technológií do výrobných prevádzok.						
		Predpokladaný rozpočet	Zdroje financovania	Stav pripravenosti	Dopad na rozpočet	Oprávnení žiadatelia
Aktivity	Podpora podnikateľov zavádzajúcich výrobu na báze progresívnych technológií, pomoc pri získavaní nenávratných finančných prostriedkov zo štrukturálnych fondov na tento účel.	podľa potreby	podnikateľské subjekty, úvery, iné grantové schémy, ŠF EÚ	2	žiadny	podnikateľské subjekty

Cieľ 6.1.4 Zvýšenie energetickej efektívnosti na strane výroby aj spotreby a zavádzanie progresívnych technológií v energetike.						
Opatrenie 6.1.4.1 Podpora výstavby zariadení na využívanie obnoviteľných zdrojov energie.						
		Predpokladaný rozpočet	Zdroje financovania	Stav pripravenosti	Dopad na rozpočet	Oprávnení žiadatelia
Aktivity	Spracovanie technickej dokumentácie.	500	podnikateľské subjekty, úvery, iné grantové schémy, ŠF EÚ	2	žiadny	podnikateľské subjekty
	Výstavba malých vodných elektrární na toku Kameňany.	10 000	podnikateľské subjekty, úvery, iné grantové schémy, ŠF EÚ	2	žiadny	podnikateľské subjekty
	Výstavba slnečných kolektorov.	7 000	podnikateľské subjekty, úvery, iné grantové schémy, ŠF EÚ	2	žiadny	podnikateľské subjekty

Cieľ 6.1.5 Podporiť podnikateľské aktivity v cestovnom ruchu.						
Opatrenie 6.1.5.1 Podpora vytvárania nových atraktivít v obci.						
		Predpokladaný rozpočet	Zdroje financovania	Stav pripravenosti	Dopad na rozpočet	Oprávnení žiadatelia
Aktivity	Spracovanie technickej dokumentácie.	podľa potreby	rozpočet obce, ŠF EÚ, podnikateľské subjekty, úvery, iné grantové schémy	5	nízky	obec Kameňany



	Výstavba viacúčelových športových ihrísk.	10 000	rozpočet obce, ŠF EÚ, podnikateľské subjekty, úvery, iné grantové schémy	4	stredný	obec Kameňany
Opatrenie 6.1.5.2	Podpora budovania mikroinfraštruktúry pri miestnych atraktivitách cestovného ruchu.					
		Predpokladaný rozpočet	Zdroje financovania	Stav pripravenosti	Dopad na rozpočet	Oprávnení žiadatelia
Aktivity	Spracovanie technickej dokumentácie.	250	rozpočet obce, ŠF EÚ, podnikateľské subjekty, úvery, iné grantové schémy	2	nízky	obec Kameňany
	Výstavba cestnej infraštruktúry vrátane parkovacích miest.	5 000	rozpočet obce, ŠF EÚ, podnikateľské subjekty, úvery, iné grantové schémy	2	nízky	obec Kameňany
	Výstavba verejných sociálnych zariadení.	3 000	rozpočet obce, ŠF EÚ, podnikateľské subjekty, úvery, iné grantové schémy	2	stredný	obec Kameňany
	Výstavba odpočívadla.	1 000	rozpočet obce, ŠF EÚ, podnikateľské subjekty, úvery, iné grantové schémy	2	nízky	obec Kameňany

Cieľ 6.1.6	Podpora inovácií a technologických transferov.					
Opatrenie 6.1.6.1	Podpora inovácií a technologických transferov v podnikoch výroby.					
		Predpokladaný rozpočet	Zdroje financovania	Stav pripravenosti	Dopad na rozpočet	Oprávnení žiadatelia
Aktivity	Nákup novej technológie v podnikoch.	10 000	podnikateľské subjekty, úvery, iné grantové schémy, ŠF EÚ	1	žiadny	podnikateľské subjekty
	Vypracovanie podnikateľského plánu a štúdie uskutočniteľnosti.	70	podnikateľské subjekty, úvery, iné grantové schémy, ŠF EÚ	1	žiadny	podnikateľské subjekty
	Obstaranie technológie.	podľa potreby	podnikateľské subjekty, úvery, iné grantové schémy, ŠF EÚ	1	žiadny	podnikateľské subjekty

Cieľ 6.1.7	Podpora spoločných služieb pre podnikateľov.					
Opatrenie 6.1.7.1	Zvýšenie kapacít informačných a poradenských služieb a podpora vzdelávania firiem.					
		Predpokladaný rozpočet	Zdroje financovania	Stav pripravenosti	Dopad na rozpočet	Oprávnení žiadatelia
Aktivity	Zabezpečenie personálnych	podľa potreby	rozpočet	2	nízky	obec



a technických kapacít na poskytovanie informačných a poradenských služieb.	obce, SF EÚ, podnikateľské subjekty, úvery, iné grantové schémy	Kameňany
--	---	----------

Ciele a opatrenia / Termín uskutočnenia		2008	2009	2010	2011	2012	2013	2014	2015	2016	2017
Cieľ 6.1.1	Podpora malého a stredného podnikania zo strany obce										
Opatrenie 6.1.1.1	Spracovať stratégiu podpory podnikania a zvýšenia informovanosti o možnostiach podpory zo strany obce, VÚC, štátu a EÚ.										
Opatrenie 6.1.1.2	Vymedziť prenajímateľné obecné priestory pre potrebné služby a remeselné dielne.										
Opatrenie 6.1.1.3	Vpracovať postup podpory, výučby a rozvoja tradičných remesiel v obce.										
Opatrenie 6.1.1.4	Podpora budovania kooperačných sietí malých a stredných firiem.										
Opatrenie 6.1.1.5	Podporovanie zavádzania remeselníckych dielní pre remeslá, ktoré sú pre obec typické.										
Opatrenie 6.1.1.6	Zakladanie malých a stredných podnikov s majetkovou účasťou obce.										
Opatrenie 6.1.1.7	Podpora rozvoja obchodných a komerčných služieb v obci.										
Opatrenie 6.1.1.8	Podpora rozvoja reštauračných služieb v obci.										
Cieľ 6.1.2	Podpora tradičných odvetví priemyslu.										
Opatrenie 6.1.2.1	Podporovať rozvoj tých odvetví priemyslu, pre ktorých rozvoj sú v okolí regiónu vytvorené ideálne podmienky.										
Opatrenie 6.1.2.2	Podpora výroby a podnikateľských subjektov, ktoré využívajú surovinné zdroje regiónu.										
Cieľ 6.1.3	Podpora inovačných aktivít v podnikoch.										
Opatrenie 6.1.3.1	Zavádzanie nových technológií do výrobných prevádzok.										
Cieľ 6.1.4	Zvýšenie energetickej efektívnosti na strane výroby aj spotreby a zavádzanie progresívnych technológií v energetike.										
Opatrenie 6.1.4.1	Podpora výstavby zariadení na využívanie obnoviteľných zdrojov energie.										
Cieľ 6.1.5	Podporiť podnikateľské aktivity v cestovnom ruchu.										
Opatrenie 6.1.5.1	Podpora vytvárania nových atraktivít v obci.										
Opatrenie 6.1.5.2	Podpora budovania mikroinfraštruktúry pri miestnych atraktivitách cestovného ruchu.										
Cieľ 6.1.6	Podpora inovácií a technologických transferov.										
Opatrenie 6.1.6.1	Podpora inovácií a technologických transferov v podnikoch výroby.										
Cieľ 6.1.7	Podpora spoločných služieb pre podnikateľov.										
Opatrenie 6.1.7.1	Zvýšenie kapacít informačných a poradenských služieb a podpora vzdelávania firiem.										

8.2 TECHNICKÁ INFRAŠTRUKTÚRA

Strategický zámer						
Rozvoj komplexnej infraštruktúry podporujúcej rozvoj regiónu a zohľadňujúcej rast kvality životného prostredia.						
Cieľ 6.2.1	Rozvoj dopravnej infraštruktúry					
Opatrenie 6.2.1.1	Výstavba zastávok SAD v obci.					
		Predpokladaný rozpočet	Zdroje financovania	Stav pripravenosti	Dopad na rozpočet	Oprávnení žiadatelia
Aktivity	Vpracovanie technickej dokumentácie.	70	rozpočet obce, SF EÚ	2	nízky	obec Kameňany
	Výstavba zastávok.	150	rozpočet obce, SF EÚ	2	nízky	obec Kameňany
Opatrenie 6.2.1.2	Úprava miestnych komunikácií a výstavba chodníkov.					
		Predpokladaný rozpočet	Zdroje financovania	Stav pripravenosti	Dopad na rozpočet	Oprávnení žiadatelia



Aktivity	Analýza súčasného stavu miestnych komunikácií.	podľa potreby	rozpočet obce, ŠF EÚ	2	nízky	obec Kameňany
	Vypracovanie technickej dokumentácie.	200	rozpočet obce, ŠF EÚ	2	nízky	obec Kameňany
	Rekonštrukcia miestnych komunikácií.	5 000	rozpočet obce, ŠF EÚ	3	stredný	obec Kameňany
Opatrenie 6.2.1.3	Budovanie miestnych cyklotrás.					
		Predpokladaný rozpočet	Zdroje financovania	Stav pripravenosti	Dopad na rozpočet	Oprávnení žiadatelia
Aktivity	Vypracovanie technickej dokumentácie.	70	rozpočet obce, ŠF EÚ	2	nízky	obec Kameňany
	Výstavba cyklotrás.	podľa potreby	rozpočet obce, ŠF EÚ	3	stredný	obec Kameňany
Opatrenie 6.2.1.4	Budovanie miestnych turistických cyklotrás prepájajúcich obce mikroregiónu a historické a prírodné atraktivity.					
		Predpokladaný rozpočet	Zdroje financovania	Stav pripravenosti	Dopad na rozpočet	Oprávnení žiadatelia
Aktivity	Vypracovanie technickej dokumentácie.	50	rozpočet obce, ŠF EÚ	2	nízky	obec Kameňany
	Výstavba cyklotrás.	600	rozpočet obce, ŠF EÚ	3	stredný	obec Kameňany
Opatrenie 6.2.1.5	Výstavba parkovísk pre potreby obchodných jednotiek.					
		Predpokladaný rozpočet	Zdroje financovania	Stav pripravenosti	Dopad na rozpočet	Oprávnení žiadatelia
Aktivity	Vypracovanie technickej dokumentácie.	40	podnikateľské subjekty, úvery, iné grantové schémy, ŠF EÚ	2	žiadny	podnikateľské subjekty
	Výstavba infraštruktúry.	500	podnikateľské subjekty, úvery, iné grantové schémy, ŠF EÚ	2	žiadny	podnikateľské subjekty
Opatrenie 6.2.1.6	Budovanie parkovísk a cestnej infraštruktúry k sociálnej, školskej a športovej infraštruktúre.					
		Predpokladaný rozpočet	Zdroje financovania	Stav pripravenosti	Dopad na rozpočet	Oprávnení žiadatelia
Aktivity	Vypracovanie technickej dokumentácie.	70	rozpočet obce, ŠF EÚ, podnikateľské subjekty, úvery, iné grantové schémy	3	nízky	obec Kameňany
	Výstavba infraštruktúry.	1 500	rozpočet obce, ŠF EÚ, podnikateľské subjekty, úvery, iné grantové schémy	3	stredný	obec Kameňany
Opatrenie 6.2.1.7	Výstavba parkoviska pred obecným cintorínom.					
		Predpokladaný rozpočet	Zdroje financovania	Stav pripravenosti	Dopad na rozpočet	Oprávnení žiadatelia
Aktivity	Vypracovanie technickej dokumentácie.	50	rozpočet obce, ŠF EÚ, podnikateľské subjekty, úvery, iné grantové schémy	2	žiadny	VÚC TR



	Výstavba parkoviska.	2000	rozpočet obce, ŠF EÚ, podnikateľské subjekty, úvery, iné grantové schémy	2	žiadny	VÚC TR
--	----------------------	------	--	---	--------	--------

Cieľ 6.2.2		Rozvoj občianskej infraštruktúry				
Opatrenie 6.2.2.1		Rozšírenie intravilánu obce vzhľadom na potenciálnu výstavbu IBV.				
		Predpokladaný rozpočet	Zdroje financovania	Stav pripravenosti	Dopad na rozpočet	Oprávnení žiadatelia
Aktivity	Vypracovanie technickej dokumentácie.	350	rozpočet obce, ŠF EÚ	1	stredný	obec Kameňany
	Príprava pozemkov a inžinierskych sietí.	15 000	rozpočet obce, ŠF EÚ	2	vysoký	obec Kameňany
Opatrenie 6.2.2.2		Rekonštrukcia požiarnej zbrojnice a obstaranie nového vybavenia.				
		Predpokladaný rozpočet	Zdroje financovania	Stav pripravenosti	Dopad na rozpočet	Oprávnení žiadatelia
Aktivity	Vypracovanie technickej dokumentácie a príprava projektového spisu.	40	rozpočet obce, ŠF EÚ, podnikateľské subjekty, úvery, iné grantové schémy	1	nízky	obec Kameňany
	Rekonštrukcia budovy požiarnej zbrojnice.	250	rozpočet obce, ŠF EÚ, podnikateľské subjekty, úvery, iné grantové schémy	2	stredný	obec Kameňany
	Obstaranie nového vybavenia.	5 000	rozpočet obce, ŠF EÚ, podnikateľské subjekty, úvery, iné grantové schémy	2	stredný	obec Kameňany
Opatrenie 6.2.2.3		Rekonštrukcia a rozšírenie verejného osvetlenia.				
		Predpokladaný rozpočet	Zdroje financovania	Stav pripravenosti	Dopad na rozpočet	Oprávnení žiadatelia
Aktivity	Vypracovanie technickej dokumentácie a príprava projektového spisu.	100	rozpočet obce, ŠF EÚ	3	nízky	obec Kameňany
	Rekonštrukcia a výstavba verejného osvetlenia v obci.	1 500	rozpočet obce, ŠF EÚ	3	stredný	obec Kameňany
Opatrenie 6.2.2.4		Úprava verejných plôch v obci.				
		Predpokladaný rozpočet	Zdroje financovania	Stav pripravenosti	Dopad na rozpočet	Oprávnení žiadatelia
Aktivity	Vypracovanie technickej dokumentácie a príprava projektového spisu.	50	rozpočet obce, ŠF EÚ	1	nízky	obec Kameňany
	Úprava verejných plôch.	550	rozpočet obce, ŠF EÚ	2	stredný	obec Kameňany
Opatrenie 6.2.2.5		Rekonštrukcia mostov a lávok.				
		Predpokladaný rozpočet	Zdroje financovania	Stav pripravenosti	Dopad na rozpočet	Oprávnení žiadatelia
Aktivity	Vypracovanie technickej dokumentácie a príprava	60	rozpočet obce, ŠF EÚ	2	nízky	obec Kameňany



	projektového spisu.					
	Rekonštrukcia mostov a lávok.	700	rozpočet obce, ŠF EÚ	3	stredný	obec Kameňany
Opatrenie 6.2.2.6	Výstavba bezdrôtového rozhlasu.					
		Predpokladaný rozpočet	Zdroje financovania	Stav pripravenosti	Dopad na rozpočet	Oprávnení žiadatelia
Aktivity	Spracovanie technickej dokumentácie.	podľa potreby	rozpočet obce, ŠF EÚ	1	nízky	obec Kameňany
	Výber dodávateľa – verejná súťaž.	podľa potreby	rozpočet obce, ŠF EÚ	1	nízky	obec Kameňany
	Inštalácia bezdrôtového rozhlasu.	750	rozpočet obce, ŠF EÚ	1	nízky	obec Kameňany
Opatrenie 6.2.2.7	Rozšírenie a rekonštrukcia elektrických rozvodov VN.					
		Predpokladaný rozpočet	Zdroje financovania	Stav pripravenosti	Dopad na rozpočet	Oprávnení žiadatelia
Aktivity	Spracovanie technickej dokumentácie.	podľa potreby	SE, a.s., ŠF EÚ,	-	žiadny	SE, a.s.
	Výkon pozemných prác.	podľa potreby	SE, a.s., ŠF EÚ,	-	žiadny	SE, a.s.
	Rozšírenie VN rozvodov.	podľa potreby	SE, a.s., ŠF EÚ,	-	žiadny	SE, a.s.
Opatrenie 6.2.2.8	Rekonštrukcia obecného úradu.					
		Predpokladaný rozpočet	Zdroje financovania	Stav pripravenosti	Dopad na rozpočet	Oprávnení žiadatelia
Aktivity	Spracovanie technickej dokumentácie.	100	rozpočet obce, ŠF EÚ	2	nízky	obec Kameňany
	Výber dodávateľa výkonu rekonštrukčných prác.	podľa potreby	rozpočet obce, ŠF EÚ	2	nízky	obec Kameňany
	Realizácia rekonštrukčných prác – zateplenie budovy, výmena okien.	1 500	rozpočet obce, ŠF EÚ	3	stredný	obec Kameňany
Opatrenie 6.2.2.9	Rekonštrukcia a rozširovanie obecného cintorína.					
		Predpokladaný rozpočet	Zdroje financovania	Stav pripravenosti	Dopad na rozpočet	Oprávnení žiadatelia
Aktivity	Spracovanie technickej dokumentácie.	50	rozpočet obce, ŠF EÚ	2	nízky	obec Kameňany
	Výkon rekonštrukčných a rozširovacích prác.	350	rozpočet obce, ŠF EÚ	2	nízky	obec Kameňany
Opatrenie 6.2.2.10	Iluminácia historických objektov v obci.					
		Predpokladaný rozpočet	Zdroje financovania	Stav pripravenosti	Dopad na rozpočet	Oprávnení žiadatelia
Aktivity	Inštalácia osvetľovacej techniky.	150	rozpočet obce, ŠF EÚ	2	nízky	obec Kameňany
Opatrenie 6.2.2.11	Doplniť a udržiavať brehové porasty vodných tokov.					
		Predpokladaný rozpočet	Zdroje financovania	Stav pripravenosti	Dopad na rozpočet	Oprávnení žiadatelia
Aktivity	Vypracovanie technickej dokumentácie.	150	rozpočet obce, ŠF EÚ	2	nízky	obec Kameňany
	Výkon pozemných prác.	podľa potreby	rozpočet obce, ŠF EÚ	2	nízky	obec Kameňany
Opatrenie 6.2.2.12	Realizácia a údržba parkovej úpravy v obci.					
		Predpokladaný rozpočet	Zdroje financovania	Stav pripravenosti	Dopad na rozpočet	Oprávnení žiadatelia
Aktivity	Vypracovanie technickej dokumentácie.	70	rozpočet obce, ŠF EÚ	2	nízky	obec Kameňany



	Výkon pozemných prác.	podľa potreby	rozpočet obce, ŠF EÚ	2	nízky	obec Kameňany
	Výsadba zelene.	400	rozpočet obce, ŠF EÚ	2	stredný	obec Kameňany
Opatrenie 6.2.2.13	Realizácia izolačnej zelene okolo hospodárskych budov a cintorínov.					
		Predpokladaný rozpočet	Zdroje financovania	Stav pripravenosti	Dopad na rozpočet	Oprávnení žiadatelia
Aktivity	Vypracovanie technickej dokumentácie.	60	rozpočet obce, ŠF EÚ	2	nízky	obec Kameňany
	Výkon pozemných prác.	podľa potreby	rozpočet obce, ŠF EÚ	2	nízky	obec Kameňany
	Výsadba zelene.	300	rozpočet obce, ŠF EÚ	2	stredný	obec Kameňany
Opatrenie 6.2.2.14	Výstavba sociálnych zariadení pre potreby pobočky Slovenskej pošty, a.s..					
		Predpokladaný rozpočet	Zdroje financovania	Stav pripravenosti	Dopad na rozpočet	Oprávnení žiadatelia
Aktivity	Spracovanie technickej dokumentácie.	80	rozpočet obce, ŠF EÚ	2	nízky	obec Kameňany
	Výstavba sociálnych zariadení.	500	rozpočet obce, ŠF EÚ	2	nízky	obec Kameňany
Opatrenie 6.2.2.15	Rozšírenie a rekonštrukcia elektrických rozvodov NN.					
		Predpokladaný rozpočet	Zdroje financovania	Stav pripravenosti	Dopad na rozpočet	Oprávnení žiadatelia
Aktivity	Spracovanie technickej dokumentácie.	podľa potreby	SE, a.s., ŠF EÚ,	-	žiadny	SE, a.s.
	Výkon pozemných prác.	podľa potreby	SE, a.s., ŠF EÚ,	-	žiadny	SE, a.s.
	Rozšírenie el. rozvodov.	podľa potreby	SE, a.s., ŠF EÚ,	-	žiadny	SE, a.s.

Ciele a opatrenia / Termín uskutočnenia		2008	2009	2010	2011	2012	2013	2014	2015	2016	2017
Cieľ 6.2.1 Rozvoj dopravnej infraštruktúry											
Opatrenie 6.2.1.1	Výstavba zastávok SAD v obci.										
Opatrenie 6.2.1.2	Úprava miestnych komunikácií a výstavba chodníkov.										
Opatrenie 6.2.1.3	Budovanie miestnych cyklotrás.										
Opatrenie 6.2.1.4	Budovanie miestnych turistických cyklotrás prepájajúcich obce mikroregiónu a historické a prírodné atraktivity.										
Opatrenie 6.2.1.5	Výstavba parkovísk pre potreby obchodných jednotiek.										
Opatrenie 6.2.1.6	Budovanie parkovísk a cestnej infraštruktúry k sociálnej a športovej infraštruktúre.										
Opatrenie 6.2.1.7	Výstavba parkoviska pred obecným cintorínom.										
Cieľ 6.2.2 Rozvoj občianskej infraštruktúry											
Opatrenie 6.2.2.1	Rozšírenie intravilánu obce vzhľadom na potenciálnu výstavbu IBV.										
Opatrenie 6.2.2.2	Rekonštrukcia požiarnej zbrojnice a obstaranie nového vybavenia.										
Opatrenie 6.2.2.3	Rekonštrukcia a rozšírenie verejného osvetlenia.										
Opatrenie 6.2.2.4	Úprava verejných plôch v obci.										
Opatrenie 6.2.2.5	Rekonštrukcia mostov a lávok.										
Opatrenie 6.2.2.6	Výstavba bezdrôtového rozhlasu.										
Opatrenie 6.2.2.7	Rozšírenie a rekonštrukcia elektrických rozvodov VN.										
Opatrenie	Rekonštrukcia obecného úradu.										



6.2.2.8										
Opatrenie 6.2.2.9	Rekonštrukcia a rozširovanie obecného cintorína.									
Opatrenie 6.2.2.10	Iluminácia historických objektov v obci.									
Opatrenie 6.2.2.11	Doplniť a udržiavať brehové porasty vodných tokov.									
Opatrenie 6.2.2.12	Realizácia a údržba parkovej úpravy v obci.									
Opatrenie 6.2.2.13	Realizácia izolačnej zelene okolo hospodárskych budov a cintorínov.									
Opatrenie 6.2.2.14	Výstavba sociálnych zariadení pre potreby pobočky Slovenskej pošty, a.s..									
Opatrenie 6.2.2.15	Rozšírenie a rekonštrukcia elektrických rozvodov NN.									

8.3 ŽIVOTNÉ PROSTREDIE

Strategický zámer						
Strategickým zámerom obce je nielen zachovanie existujúceho dobrého stavu životného prostredia a zvyšovania jeho kvality, ale aj eliminácia slabých stránok, neustála osвета, výchova a informovanosť o stave životného prostredia.						
Cieľ 6.3.1	Nakladanie s komunálnym a drobným stavebným odpadom					
Opatrenie 6.3.1.1	V súlade s prijatými koncepciami zabezpečiť permanentné znižovanie podielu skladovanej časti odpadov, k čomu organizovať mobilné zbery textílií, kovového odpadu, viacrstvových obalov nebezpečných odpadov.					
		Predpokladaný rozpočet	Zdroje financovania	Stav pripravenosti	Dopad na rozpočet	Oprávnení žiadatelia
Aktivity	Zvýšiť environmentálne povedomie ľudí.	podľa potreby	rozpočet obce	3	nízky	obec Kameňany
	Zabezpečenie zberného kontajneru 2 x ročne.	20/rok	rozpočet obce	3	nízky	obec Kameňany
	Zabezpečenie zberu nebezpečných odpadov.	podľa potreby	rozpočet obce	3	nízky	obec Kameňany
Opatrenie 6.3.1.2	Zabezpečiť separáciu komunálneho odpadu v obci.					
		Predpokladaný rozpočet	Zdroje financovania	Stav pripravenosti	Dopad na rozpočet	Oprávnení žiadatelia
Aktivity	Ekonomicky motivovať obyvateľstvo.	podľa potreby	rozpočet obce	1	nízky	obec Kameňany
	Zabezpečiť požadované podmienky pre realizáciu separovaného zberu.	podľa potreby	rozpočet obce, MŽP SR	1	nízky	obec Kameňany
Opatrenie 6.3.2.3	Zabezpečiť likvidáciu čiernych skládok v obci.					
		Predpokladaný rozpočet	Zdroje financovania	Stav pripravenosti	Dopad na rozpočet	Oprávnení žiadatelia
Aktivity	Lokalizácia čiernych skládok.	podľa potreby	rozpočet obce, MŽP SR	2	nízky	obec Kameňany
	Likvidácia skládok.	podľa potreby	rozpočet obce	2	stredný	obec Kameňany
Opatrenie 6.3.2.4	Výstavba kompostoviska.					
		Predpokladaný rozpočet	Zdroje financovania	Stav pripravenosti	Dopad na rozpočet	Oprávnení žiadatelia
Aktivity	Vypracovanie technickej dokumentácie.	200	rozpočet obce, ŠF EÚ	2	nízky	obec Kameňany
	Výber vhodnej lokality a výstavba kompostoviska.	2 500	rozpočet obce, ŠF EÚ	2	stredný	obec Kameňany
Opatrenie 6.3.2.5	Výstavba priestorov pre separovaný zber.					
		Predpokladaný rozpočet	Zdroje financovania	Stav pripravenosti	Dopad na rozpočet	Oprávnení žiadatelia
Aktivity	Vypracovanie technickej dokumentácie.	250	rozpočet obce, ŠF EÚ	1	nízky	obec Kameňany
	Výstavba priestorov.	2 000	rozpočet obce, ŠF EÚ	1	nízky	obec Kameňany
Cieľ 6.3.2	Informovanosť a poradenstvo					
Opatrenie 6.3.2.1	Spracovať koncepciu zabezpečenia informovanosti, poradenstva a prevencie v oblasti ŽP. Trvale preferovať poradenstvo a prevenciu pred represiou.					



		Predpokladaný rozpočet	Zdroje financovania	Stav pripravenosti	Dopad na rozpočet	Oprávnení žiadateľa
Aktivity	Vypracovanie koncepcie pre ochranu životného prostredia v obci.	podľa potreby	rozpočet obce, MŽP SR	2	nízky	obec Kameňany
	Prezentácia a šírenie osvedy v oblasti životného prostredia.	podľa potreby	rozpočet obce	2	nízky	obec Kameňany

Cieľ 6.3.3		Ochrana a racionálne využívanie vôd, ochrana pred povodňami.				
Opatrenie 6.3.3.1		Výstavba splaškovej kanalizačnej siete v obci.				
		Predpokladaný rozpočet	Zdroje financovania	Stav pripravenosti	Dopad na rozpočet	Oprávnení žiadateľa
Aktivity	Vypracovanie technickej dokumentácie a príprava projektového spisu.	-	Stredoslovenská vodárenská spoločnosť, a.s., rozpočet obce, ŠF EÚ,	5	-	Stredoslovenská vodárenská spoločnosť, a.s., obec Kameňany
	Výkon pozemných prác.	15 000	Stredoslovenská vodárenská spoločnosť, a.s., rozpočet obce, ŠF EÚ,	4	stredný	Stredoslovenská vodárenská spoločnosť, a.s., obec Kameňany
	Výstavba kanalizácie.	15 000	Stredoslovenská vodárenská spoločnosť, a.s., rozpočet obce, ŠF EÚ,	4	stredný	Stredoslovenská vodárenská spoločnosť, a.s., obec Kameňany
Opatrenie 6.3.3.2		Zabezpečiť dostatok kvalitnej pitnej vody, minimalizovať straty vo vodovodných sieťach.				
		Predpokladaný rozpočet	Zdroje financovania	Stav pripravenosti	Dopad na rozpočet	Oprávnení žiadateľa
Aktivity	Údržba existujúcej vodovodnej siete.	podľa potreby	Stredoslovenská vodárenská spoločnosť, a.s., rozpočet obce, ŠF EÚ,	5	stredný	Stredoslovenská vodárenská spoločnosť, a.s., obec Kameňany
	Výstavba existujúcej vodovodnej siete.	podľa potreby	Stredoslovenská vodárenská spoločnosť, a.s., rozpočet obce, ŠF EÚ,	1	nízky	Stredoslovenská vodárenská spoločnosť, a.s., obec Kameňany
Opatrenie 6.3.3.3		Obnoviť prirodzené vodozádržné funkcie tokov a inundačných území (obnoviť staré korytá).				
		Predpokladaný rozpočet	Zdroje financovania	Stav pripravenosti	Dopad na rozpočet	Oprávnení žiadateľa
Aktivity	Rekultivácia existujúcich koryt vodných tokov v obci.	podľa potreby	rozpočet obce, ŠF EÚ, podnikateľské subjekty, úvery, iné grantové schémy	2	stredný	obec Kameňany
	Pravidelný monitoring.	podľa potreby	rozpočet obce, ŠF EÚ, podnikateľské subjekty, úvery, iné grantové schémy	2	nízky	obec Kameňany
Opatrenie 6.3.3.4		Výstavba dažďovej kanalizačnej siete.				
		Predpokladaný rozpočet	Zdroje financovania	Stav pripravenosti	Dopad na rozpočet	Oprávnení žiadateľa
Aktivity	Vypracovanie technickej dokumentácie a príprava projektového spisu.	100	Stredoslovenská vodárenská spoločnosť, a.s., rozpočet obce, ŠF EÚ,	1	žiadny	Stredoslovenská vodárenská spoločnosť, a.s., obec Kameňany



	Výkon pozemných prác.	4 000	Stredoslovenská vodárenská spoločnosť, a.s., rozpočet obce, ŠF EÚ,	1	vysoký	Stredoslovenská vodárenská spoločnosť, a.s., obec Kameňany
	Výstavba kanalizácie.	4 000	Stredoslovenská vodárenská spoločnosť, a.s., rozpočet obce, ŠF EÚ,	1	vysoký	Stredoslovenská vodárenská spoločnosť, a.s., obec Kameňany
Opatrenie 6.3.3.5	Výstavba protizáplavových opatrení.					
		Predpokladaný rozpočet	Zdroje financovania	Stav pripravenosti	Dopad na rozpočet	Oprávnení žiadatelia
Aktivity	Spracovanie technickej dokumentácie.	150	rozpočet obce, ŠF EÚ, podnikateľské subjekty, úvery, iné grantové schémy	2	nizky	obec Kameňany
	Výstavba protizáplavových poldrov, hrádz, atď..	9 000	rozpočet obce, ŠF EÚ, podnikateľské subjekty, úvery, iné grantové schémy	1	stredný	obec Kameňany
Opatrenie 6.3.3.6	Regulácia koryt miestnych tokov.					
		Predpokladaný rozpočet	Zdroje financovania	Stav pripravenosti	Dopad na rozpočet	Oprávnení žiadatelia
Aktivity	Analýza súčasného stavu.	podľa potreby	rozpočet obce, ŠF EÚ, podnikateľské subjekty, úvery, iné grantové schémy	2	nizky	obec Kameňany
	Vypracovanie technickej dokumentácie.	150	rozpočet obce, ŠF EÚ, podnikateľské subjekty, úvery, iné grantové schémy	1	stredný	obec Kameňany
	Spevnenie a regulácia koryt miestnych potokov.	6 000	rozpočet obce, ŠF EÚ, podnikateľské subjekty, úvery, iné grantové schémy	1	vysoký	obec Kameňany
Opatrenie 6.3.3.7	Výstavba ČOV, prípadne prečerpávacej stanice.					
		Predpokladaný rozpočet	Zdroje financovania	Stav pripravenosti	Dopad na rozpočet	Oprávnení žiadatelia
Aktivity	Spracovanie technickej dokumentácie.	podľa potreby	rozpočet obce, ŠF EÚ, podnikateľské subjekty, úvery, iné grantové schémy	5	nizky	obec Kameňany
	Výstavba ČOV / prečerpávacej stanice.	7 000	rozpočet obce, ŠF EÚ, podnikateľské subjekty, úvery, iné grantové schémy	4	stredný	obec Kameňany
Opatrenie 6.3.3.8	Výstavba miestneho vodovodu.					
		Predpokladaný rozpočet	Zdroje financovania	Stav pripravenosti	Dopad na rozpočet	Oprávnení žiadatelia



Aktivity	Výber dodávateľa na výkon prác.	podľa potreby	rozpočet obce, ŠF EÚ, podnikateľské subjekty, úvery, iné grantové schémy	4	žiadny	Stredoslovenská vodárenská spoločnosť, a.s., obec Kameňany
	Výstavba vodovodných sietí.	15 000	rozpočet obce, ŠF EÚ, podnikateľské subjekty, úvery, iné grantové schémy	5	nizky	Stredoslovenská vodárenská spoločnosť, a.s., obec Kameňany

Cieľ 6.3.4 Ochrana ovzdušia						
Opatrenie 6.3.4.1 Zabezpečiť zníženie produkovaných emisií hlavným zdrojom znečistenia – domácnosti.						
		Predpokladaný rozpočet	Zdroje financovania	Stav pripravenosti	Dopad na rozpočet	Oprávnení žiadatelia
Aktivity	Obmedziť spaľovanie fosílnych palív.	podľa potreby	rozpočet obce, ŠF EÚ, súkromné subjekty	3	nizky	obec, obyvatelia
	Prechod na alternatívne zdroje vykurovania.	podľa potreby	rozpočet obce, ŠF EÚ, súkromné subjekty	3	nizky	obec, obyvatelia

Ciele a opatrenia / Termín uskutočnenia		2008	2009	2010	2011	2012	2013	2014	2015	2016	2017
Cieľ 6.3.1 Nakladanie s komunálnym a drobným stavebným odpadom											
Opatrenie 6.3.1.1	V súlade s prijatými koncepciami zabezpečiť permanentné znižovanie podielu skladovanej časti odpadov, k čomu organizovať mobilné zbery textílií, kovového odpadu, viacvrstvových obalov nebezpečných odpadov.										
Opatrenie 6.3.1.2	Zabezpečiť separáciu komunálneho odpadu v obci.										
Opatrenie 6.3.2.3	Zabezpečiť likvidáciu čiernych skládok v obci.										
Opatrenie 6.3.2.4	Výstavba kompostoviska.										
Opatrenie 6.3.2.5	Výstavba priestorov pre separovaný zber.										
Cieľ 6.3.2 Informovanosť a poradenstvo											
Opatrenie 6.3.2.1	Spracovať koncepciu zabezpečenia informovanosti, poradenstva a prevencie v oblasti ŽP. Trvale preferovať poradenstvo a prevenciu pred represiou.										
Cieľ 6.3.3 Ochrana a racionálne využívanie vôd, ochrana pred povodňami.											
Opatrenie 6.3.3.1	Výstavba splaškovej kanalizačnej siete v obci.										
Opatrenie 6.3.3.2	Zabezpečiť dostatok kvalitnej pitnej vody, minimalizovať straty vo vodovodných sieťach.										
Opatrenie 6.3.3.3	Obnoviť prirodzené vodozadržné funkcie tokov a inundačných území (obnoviť staré korytá).										
Opatrenie 6.3.3.4	Výstavba dažďovej kanalizačnej siete.										
Opatrenie 6.3.3.5	Výstavba protizáplavových opatrení.										
Opatrenie 6.3.3.6	Regulácia koryt miestnych tokov.										
Opatrenie 6.3.3.7	Výstavba ČOV, prípadne prečerpávacej stanice.										
Opatrenie 6.3.3.8	Výstavba miestneho vodovodu.										
Cieľ 6.3.4 Ochrana ovzdušia											
Opatrenie 6.3.4.1	Zabezpečiť zníženie produkovaných emisií hlavným zdrojom znečistenia – domácnosti.										



8.4 SOCIÁLNA OBLASŤ A ZDRAVOTNÍCTVO

Strategický zámer						
Neustále rozvíjať širokú paletu sociálnych a zdravotných služieb poskytovaných v obci. Dbieť o ich dostupnosť, kvalitu a vzájomnú vyváženosť za účelom dosiahnutia dôstojných podmienok života všetkých kategórií obyvateľov obce.						
Cieľ 6.4.1 Doplniť chýbajúcu infraštruktúru sociálnych zariadení v obci a zvýšiť ich kvalitu.						
Opatrenie 6.4.1.1 Vybudovať/zriadiť zariadenie poskytujúce sociálne služby (dom opatrovateľskej služby, domov dôchodcov).						
		Predpokladaný rozpočet	Zdroje financovania	Stav pripravenosti	Dopad na rozpočet	Oprávnení žiadatelia
Aktivity	Výber vhodnej alternatívy zriadenia zariadenia.	podľa potreby	-	1	nízky	obec Kameňany
	Vypracovanie technickej dokumentácie.	200	rozpočet obce, ŠF EÚ, zdroje neziskových organizácií	1	nízky	obec Kameňany
	Realizácia – výstavba / rekonštrukcia budovy pre zariadenie poskytujúce sociálne služby.	10 000	rozpočet obce, ŠF EÚ, zdroje neziskových organizácií	1	stredný	obec Kameňany
Opatrenie 6.4.1.2 Skvalitnenie služieb zariadenia poskytujúceho sociálne služby - klub dôchodcov.						
		Predpokladaný rozpočet	Zdroje financovania	Stav pripravenosti	Dopad na rozpočet	Oprávnení žiadatelia
Aktivity	Výber vhodnej alternatívy zriadenia zariadenia.	podľa potreby	-	5	nízky	obec Kameňany
	Vypracovanie technickej dokumentácie.	20	rozpočet obce, ŠF EÚ, zdroje neziskových organizácií	5	žiadny	obec Kameňany
	Realizácia – výstavba / rekonštrukcia budovy pre zariadenie poskytujúce sociálne služby.	700	rozpočet obce, ŠF EÚ, zdroje neziskových organizácií	4	stredný	obec Kameňany
Opatrenie 6.4.1.3 Zabezpečenie stravovania pre dôchodcov a soc. odkázaných.						
		Predpokladaný rozpočet	Zdroje financovania	Stav pripravenosti	Dopad na rozpočet	Oprávnení žiadatelia
Aktivity	Zabezpečenie priestorov.	podľa potreby	rozpočet obce, ŠF EÚ	1	nízky	obec Kameňany
	Obstaranie vnútorného vybavenia.	podľa potreby	rozpočet obce, ŠF EÚ	1	stredný	obec Kameňany
Opatrenie 6.4.1.4 Zriadenie strediska osobnej hygieny.						
		Predpokladaný rozpočet	Zdroje financovania	Stav pripravenosti	Dopad na rozpočet	Oprávnení žiadatelia
Aktivity	Zabezpečenie priestorov.	podľa potreby	rozpočet obce, ŠF EÚ	1	nízky	obec Kameňany
	Obstaranie vnútorného vybavenia.	podľa potreby	rozpočet obce, ŠF EÚ	1	stredný	obec Kameňany
Cieľ 6.4.2 Zlepšiť úroveň poskytovania zdravotníckych a sociálnych služieb.						
Opatrenie 6.4.2.1 Zlepšenie úrovne poskytovania domácej ošetrovateľskej starostlivosti, rozšírenie jej služieb o poskytovanie rehabilitačných cvičení.						
		Predpokladaný rozpočet	Zdroje financovania	Stav pripravenosti	Dopad na rozpočet	Oprávnení žiadatelia
Aktivity	Zvýšenie kvality poskytovaných služieb.	podľa potreby	ZP	-	žiadny	súkromné subjekty
	Zvýšenie personálnych kapacít v prípade potreby.	podľa potreby	ZP	-	žiadny	súkromné subjekty
Opatrenie Zabezpečiť aspoň raz mesačne poradňu v obci.						



6.4.2.2						
		Predpokladaný rozpočet	Zdroje financovania	Stav pripravenosti	Dopad na rozpočet	Oprávnení žiadatelia
Aktivity	Zabezpečenie personálnych kapacít.	podľa potreby	rozpočet obce	2	nízky	obec Kameňany
	Zabezpečenie priestorov.	podľa potreby	rozpočet obce	2	nízky	obec Kameňany
Opatrenie 6.4.2.3	Skvalitniť zdravotnú starostlivosť pre dospelých občanov.					
		Predpokladaný rozpočet	Zdroje financovania	Stav pripravenosti	Dopad na rozpočet	Oprávnení žiadatelia
Aktivity	Zabezpečiť v súčinnosti s okresným mestom a spádovou obcou pre oblasť poskytovania zdravotníckych služieb ich maximálnu dostupnosť.	podľa potreby	Minister. zdravotníctva	2	nízky	obec Kameňany
Opatrenie 6.4.2.4	Zabezpečovať komplexnú zdravotnú starostlivosť o starých ľudí a dlhodobo chorých.					
		Predpokladaný rozpočet	Zdroje financovania	Stav pripravenosti	Dopad na rozpočet	Oprávnení žiadatelia
Aktivity	Analýza dopytu po uvedených službách.	podľa potreby	Minister. zdravotníctva	2	nízky	obec Kameňany
	Zabezpečenie personálnych kapacít, priestorov a finančných prostriedkov.	podľa potreby	Minister. zdravotníctva	2	nízky	obec Kameňany
Opatrenie 6.4.2.5	Zvýšiť úroveň poskytovaných sociálnych služieb.					
		Predpokladaný rozpočet	Zdroje financovania	Stav pripravenosti	Dopad na rozpočet	Oprávnení žiadatelia
Aktivity	Zvýšenie kvality poskytovaných služieb.	podľa potreby	rozpočet obce, n.o.	2	nízky	obec, n.o.
	Zvýšenie personálnych kapacít v prípade potreby.	podľa potreby	rozpočet obce	2	nízky	obec Kameňany
Opatrenie 6.4.2.6	Podporiť služby pre marginalizované skupiny občanov a týrané ženy.					
		Predpokladaný rozpočet	Zdroje financovania	Stav pripravenosti	Dopad na rozpočet	Oprávnení žiadatelia
Aktivity	Analýza dopytu po uvedených službách.	podľa potreby	Minister. zdravotníctva	1	nízky	obec, n.o.
	Zabezpečenie personálnych kapacít.	podľa potreby	Minister. zdravotníctva	1	nízky	obec, n.o.
	Zabezpečenie priestorov.	podľa potreby	Minister. zdravotníctva	1	nízky	obec, n.o.
Opatrenie 6.4.2.7	Zriadenie zdravotného strediska.					
		Predpokladaný rozpočet	Zdroje financovania	Stav pripravenosti	Dopad na rozpočet	Oprávnení žiadatelia
Aktivity	Príprava priestorového vybavenia.	podľa potreby	rozpočet obce, ŠF EÚ, zdroje neziskových organizácií	3	nízky	obec Kameňany
	Príprava materiálneho vybavenia.	podľa potreby	rozpočet obce, ŠF EÚ, zdroje neziskových organizácií	3	nízky	obec Kameňany

Cieľ 6.4.3		Zlepšenie zamestnanosti a sociálnej inklúzie rizikových skupín obyvateľov obce.				
Opatrenie 6.4.3.1	Realizácia vzdelávacích kurzov v oblasti tradičných remesiel.					
		Predpokladaný rozpočet	Zdroje financovania	Stav pripravenosti	Dopad na rozpočet	Oprávnení žiadatelia
Aktivity	Finančné a personálne zabezpečenie.	podľa potreby	-	1	nízky	obec Kameňany
Opatrenie 6.4.3.2	Realizácia vzdelávacích kurzov v oblasti malého podnikania.					
		Predpokladaný rozpočet	Zdroje financovania	Stav pripravenosti	Dopad na rozpočet	Oprávnení žiadatelia



Aktivity	Finančné a personálne zabezpečenie.	podľa potreby	-	1	nízky	obec Kameňany
Opatrenie 6.4.3.3	Zriadenie chránenej dielne – drevovýroba.					
		Predpokladaný rozpočet	Zdroje financovania	Stav pripravenosti	Dopad na rozpočet	Oprávnení žiadatelia
Aktivity	Zabezpečenie priestorov.	podľa potreby	rozpočet obce, ŠF EÚ	1	nízky	obec, n.o.
	Zriadenie neziskovej organizácie.	podľa potreby	rozpočet obce, ŠF EÚ	1	nízky	obec, n.o.
	Zabezpečenie vnútorného vybavenia.	1 000	rozpočet obce, ŠF EÚ	1	nízky	obec, n.o.
Opatrenie 6.4.3.4	Podpora klientov formou individuálneho poradenstva, posudzovania individuálnych schopností a vypracovávaní individuálnych akčných plánov a rozvoj celoživotného poradenstva.					
		Predpokladaný rozpočet	Zdroje financovania	Stav pripravenosti	Dopad na rozpočet	Oprávnení žiadatelia
Aktivity	Zabezpečenie priestorov na uskutočňovanie poradenských služieb.	podľa potreby	rozpočet obce, ŠF EÚ	1	nízky	obec, n.o.
	Personálne zabezpečenie poradenstva.	podľa potreby	rozpočet obce, ŠF EÚ	1	nízky	obec, n.o.
Opatrenie 6.4.3.5	Podpora poradensko-vzdelávacích aktivít zameraných na získavanie sociálnych zručností pri hľadaní si zamestnania a komunikácie s potenciálnym zamestnávateľom pre znevýhodnených uchádzačov o zamestnanie.					
		Predpokladaný rozpočet	Zdroje financovania	Stav pripravenosti	Dopad na rozpočet	Oprávnení žiadatelia
Aktivity	Zabezpečenie priestorov na uskutočňovanie poradenských služieb.	podľa potreby	rozpočet obce, ŠF EÚ	1	nízky	obec, n.o.
	Personálne zabezpečenie poradenstva.	podľa potreby	rozpočet obce, ŠF EÚ	1	nízky	obec, n.o.

Ciele a opatrenia / Termín uskutočnenia		2008	2009	2010	2011	2012	2013	2014	2015	2016	2017
Cieľ 6.4.1	Doplniť chýbajúcu infraštruktúru sociálnych zariadení v obci a zvýšiť ich kvalitu.										
Opatrenie 6.4.1.1	Vybudovať/zriaďovať zariadenie poskytujúce sociálne služby (dom opatrovateľskej služby, domov dôchodcov).										
Opatrenie 6.4.1.2	Skvalitnenie služieb zariadenia poskytujúceho sociálne služby - klub dôchodcov.										
Opatrenie 6.4.1.3	Zabezpečenie stravovania pre dôchodcov a soc. odkázaných.										
Opatrenie 6.4.1.4	Zriadenie strediska osobnej hygieny.										
Cieľ 6.4.2	Zlepšiť úroveň poskytovania zdravotníckych a sociálnych služieb.										
Opatrenie 6.4.2.1	Zlepšenie úrovne poskytovania domácej ošetrovateľskej starostlivosti, rozšírenie jej služieb o poskytovanie rehabilitačných cvičení.										
Opatrenie 6.4.2.2	Zabezpečiť aspoň raz mesačne poradňu v obci.										
Opatrenie 6.4.2.3	Skvalitniť zdravotnú starostlivosť pre dospelých občanov.										
Opatrenie 6.4.2.4	Zabezpečovať komplexnú zdravotnú starostlivosť o starých ľudí a dlhodobo chorých.										
Opatrenie 6.4.2.5	Zvýšiť úroveň poskytovaných sociálnych služieb.										
Opatrenie 6.4.2.6	Podporiť služby pre marginalizované skupiny občanov a týrané ženy.										
Opatrenie 6.4.2.7	Rekonštrukcia zdravotného strediska.										
Cieľ 6.4.3	Zlepšenie zamestnanosti a sociálnej inklúzie rizikových skupín obyvateľov obce.										
Opatrenie 6.4.3.1	Realizácia vzdelávacích kurzov v oblasti tradičných remesiel.										
Opatrenie 6.4.3.2	Realizácia vzdelávacích kurzov v oblasti malého podnikania.										
Opatrenie 6.4.3.3	Zriadenie chránenej dielne – drevovýroba.										
Opatrenie 6.4.3.4	Podpora klientov formou individuálneho poradenstva, posudzovania individuálnych schopností a vypracovávaní individuálnych										



	akčných plánov a rozvoj celoživotného poradenstvo.											
Opatrenie 6.4.3.5	Podpora poradensko-vzdelávacích aktivít zameraných na získavanie sociálnych zručností pri hľadaní si zamestnania a komunikácie s potenciálnym zamestnávateľom pre znevýhodnených uchádzačov o zamestnanie.											

8.5 INFORMATIZÁCIA OBCE

Strategický zámer						
Zabezpečenie technických podmienok pre rozvoj informačnej spoločnosti. Umožniť obyvateľom využívať on-line elektronické služby samosprávy. Vytvoriť vhodné podmienky na prechod na e-government na lokálnej úrovni (e-vote, e-services, ...). Umožniť obyvateľom obce a pracovníkom samosprávy zvyšovať svoje počítačové vedomie a zručnosti.						
Cieľ 6.5.1 Budovanie a rozvoj informačnej infraštruktúry.						
Opatrenie 6.5.1.1 Rozvoj infraštruktúry informačných systémov samosprávy.						
		Predpokladaný rozpočet	Zdroje financovania	Stav pripravenosti	Dopad na rozpočet	Oprávnení žiadatelia
Aktivity	Technické zabezpečenie IS.	200	rozpočet obce, ŠF EÚ, zdroje neziskových organizácií	3	nizky	obec Kameňany
	Tvorba základného SW na komunikáciu občan – samospráva – podnikateľské subjekty.	150	rozpočet obce, ŠF EÚ, zdroje neziskových organizácií	3	nizky	obec Kameňany
Opatrenie 6.5.1.2 Zavádzanie efektívnych elektronických služieb poskytovaných na úrovni samosprávy.						
		Predpokladaný rozpočet	Zdroje financovania	Stav pripravenosti	Dopad na rozpočet	Oprávnení žiadatelia
Aktivity	Tvorba aplikačného softwaru na zabezpečenie e – služieb v obci.	200	rozpočet obce	2	nizky	obec Kameňany
	Tvorba SW na realizáciu e-vote na miestnej úrovni.	50	rozpočet obce	2	nizky	obec Kameňany
Opatrenie 6.5.1.3 Podpora využívania Internetu v obci.						
		Predpokladaný rozpočet	Zdroje financovania	Stav pripravenosti	Dopad na rozpočet	Oprávnení žiadatelia
Aktivity	Zriadenie verejných prístupových bodov v obci.	250	rozpočet obce, ŠF EÚ, zdroje neziskových organizácií	2	nizky	obec Kameňany
	Budovanie verejného Internetu v obci.	podľa potreby	rozpočet obce, ŠF EÚ, zdroje neziskových organizácií	2	nizky	obec Kameňany
Cieľ 6.5.2 Zvyšovanie počítačovej gramotnosti obyvateľov a pracovníkov samosprávy.						
Opatrenie 6.5.2.1 Podpora zvyšovania počítačového vedomia u pracovníkov samosprávy.						
		Predpokladaný rozpočet	Zdroje financovania	Stav pripravenosti	Dopad na rozpočet	Oprávnení žiadatelia
Aktivity	Realizácia kurzov na získanie ECDL spôsobilosti pre pracovníkov miestnej samosprávy.	podľa potreby	rozpočet obce, ŠF EÚ, zdroje neziskových organizácií	2	žiadny	obec Kameňany
Opatrenie 6.5.2.2 Podpora zvyšovania počítačového vedomia u obyvateľov obce.						
		Predpokladaný rozpočet	Zdroje financovania	Stav pripravenosti	Dopad na rozpočet	Oprávnení žiadatelia
Aktivity	Realizácia kurzov na zvyšovanie počítačového vedomia u obyvateľov obce.	podľa potreby	rozpočet obce, ŠF EÚ, zdroje	2	nizky	obec, n.o.



			neziskových organizácií			
	Realizácia kurzov na obsluhu a používanie obecného informačného a komunikačného systému.	podľa potreby	rozpočet obce, ŠF EÚ, zdroje neziskových organizácií	2	nízky	obec, n.o.
Opatrenie 6.5.2.3	Podpora vzdelávacích aktivít zameraných na zvyšovanie zručností a vedomostí o internete a motiváciu k používaniu internetu a elektronických služieb.					
		Predpokladaný rozpočet	Zdroje financovania	Stav pripravenosti	Dopad na rozpočet	Oprávnení žiadatelia
Aktivity	Realizácia kurzov na zvyšovanie vedomostí o internete.	podľa potreby	rozpočet obce, ŠF EÚ, zdroje neziskových organizácií	2	nízky	obec, n.o.

Ciele a opatrenia / Termín uskutočnenia		2008	2009	2010	2011	2012	2013	2014	2015	2016	2017
Cieľ 6.5.1	Budovanie a rozvoj informačnej infraštruktúry.										
Opatrenie 6.5.1.1	Rozvoj infraštruktúry informačných systémov samosprávy.										
Opatrenie 6.5.1.2	Zavádzanie efektívnych elektronických služieb poskytovaných na úrovni samosprávy.										
Opatrenie 6.5.1.3	Podpora využívania Internetu v obci.										
Cieľ 6.5.2	Zvyšovanie počítačovej gramotnosti obyvateľov a pracovníkov samosprávy.										
Opatrenie 6.5.2.1	Podpora zvyšovania počítačového vedomia u pracovníkov samosprávy.										
Opatrenie 6.5.2.2	Podpora zvyšovania počítačového vedomia u obyvateľov obce.										
Opatrenie 6.5.2.3	Podpora vzdelávacích aktivít zameraných na zvyšovanie zručností a vedomostí o internete a motiváciu k používaniu internetu a elektronických služieb.										

8.6 ŠKOLSTVO A ŠPORT

Strategický zámer						
Zabezpečenie všestranného rozvoja detí a mládeže. Zlepšenie technického stavu a vybavenia školy. V športe umožniť ponuku čo najširšej palety služieb, zabezpečiť čo najefektívnejšie a transparentné využitie verejných financií ku prospechu všetkých občanov obce. Podpora existujúcich športových podujatí, ako aj vytváranie vhodných podmienok pre rozvoj rôznych druhov športu nielen pre obyvateľov obce.						
Cieľ 6.5.1	Budovanie a rozvoj školskej infraštruktúry.					
Opatrenie 6.5.1.1	Rekonštrukcia materskej a základnej školy.					
		Predpokladaný rozpočet	Zdroje financovania	Stav pripravenosti	Dopad na rozpočet	Oprávnení žiadatelia
Aktivity	Výmena plastových okien.	300	rozpočet obce, ŠF EÚ	3	stredný	obec Kameňany
	Zateplenie budovy.	400	rozpočet obce, ŠF EÚ	3	stredný	obec Kameňany
	Výmena strešnej krytiny.	250	rozpočet obce, ŠF EÚ	3	stredný	obec Kameňany
Opatrenie 6.5.1.2	Modernizácia vnútorného vybavenia materskej a základnej školy.					
		Predpokladaný rozpočet	Zdroje financovania	Stav pripravenosti	Dopad na rozpočet	Oprávnení žiadatelia
Aktivity	Výber vhodného dodávateľa.	podľa potreby	rozpočet obce, ŠF EÚ	2	žiadny	obec Kameňany
	Nákup zariadení.	350	rozpočet obce, ŠF EÚ	2	nízky	obec Kameňany
Opatrenie 6.5.1.3	Rekonštrukcia sociálnych zariadení v budove základnej školy.					
		Predpokladaný rozpočet	Zdroje financovania	Stav pripravenosti	Dopad na rozpočet	Oprávnení žiadatelia
Aktivity	Rekonštrukcia sociálnych zariadení.	150	rozpočet obce, ŠF EÚ	3	nízky	obec Kameňany
Opatrenie 6.5.1.4	Podpora mimoškolskej činnosti.					



		Predpokladaný rozpočet	Zdroje financovania	Stav pripravenosti	Dopad na rozpočet	Oprávnení žiadatelia
Aktivity	Vypracovanie technickej dokumentácie.	100	rozpočet obce, ŠF EÚ, MŠ SR	2	nízky	obec Kameňany
	Rekonštrukcia / výstavba priestorov na uskutočnenie mimoškolskej činnosti.	500	rozpočet obce, ŠF EÚ, MŠ SR	2	stredný	obec Kameňany
	Zabezpečenie vybavenia.	600	rozpočet obce, ŠF EÚ, MŠ SR	2	stredný	obec Kameňany
Opatrenie 6.5.1.5	Vybudovanie športového ihriska pre potreby základnej školy.					
		Predpokladaný rozpočet	Zdroje financovania	Stav pripravenosti	Dopad na rozpočet	Oprávnení žiadatelia
Aktivity	Spracovanie technickej dokumentácie.	80	rozpočet obce, ŠF EÚ, MŠ SR	2	nízky	obec Kameňany
	Výber vhodnej lokality.	podľa potreby	rozpočet obce, ŠF EÚ, MŠ SR	2	stredný	obec Kameňany
	Výstavba ihriska.	1 000	rozpočet obce, ŠF EÚ, MŠ SR	2	stredný	obec Kameňany
Opatrenie 6.5.1.6	Rekonštrukcia priestorov pre uskutočňovanie neformálnych vzdelávacích potrieb.					
		Predpokladaný rozpočet	Zdroje financovania	Stav pripravenosti	Dopad na rozpočet	Oprávnení žiadatelia
Aktivity	Zabezpečenie priestorov.	40	rozpočet obce, ŠF EÚ, MŠ SR	2	stredný	obec Kameňany
	Obstaranie vnútorného vybavenia.	750	rozpočet obce, ŠF EÚ, MŠ SR	2	stredný	obec Kameňany
Opatrenie 6.5.1.7	Rekonštrukcia areálu materskej školy.					
		Predpokladaný rozpočet	Zdroje financovania	Stav pripravenosti	Dopad na rozpočet	Oprávnení žiadatelia
Aktivity	Spracovanie technickej dokumentácie.	70	rozpočet obce, ŠF EÚ, MŠ SR	3	nízky	obec Kameňany
	Rekonštrukcia areálu.	500	rozpočet obce, ŠF EÚ, MŠ SR	2	stredný	obec Kameňany
Opatrenie 6.5.1.8	Výstavba telocvične.					
		Predpokladaný rozpočet	Zdroje financovania	Stav pripravenosti	Dopad na rozpočet	Oprávnení žiadatelia
Aktivity	Spracovanie technickej dokumentácie.	150	rozpočet obce, ŠF EÚ, MŠ SR	3	stredný	obec Kameňany
	Výstavba telocvične.	10 000	rozpočet obce, ŠF EÚ, MŠ SR	2	vysoký	obec Kameňany

Cieľ 6.5.2	Trvalé skvalitňovanie vyváženej ponuky výkonnostného a rekreačného športu.					
Opatrenie 6.5.2.1	Vybudovanie novej športovej infraštruktúry – viacúčelové ihriská.					
		Predpokladaný rozpočet	Zdroje financovania	Stav pripravenosti	Dopad na rozpočet	Oprávnení žiadatelia
Aktivity	Výber lokality a spracovanie technickej dokumentácie.	200	rozpočet obce, ŠF EÚ, MŠ SR	2	nízky	obec Kameňany
	Výstavba infraštruktúry.	7 000	rozpočet obce, ŠF EÚ, MŠ SR	2	vysoký	obec Kameňany
Opatrenie 6.5.2.2	Rekonštrukcia existujúcej športovej infraštruktúry v obci – futbalový areál s príslušenstvom.					
		Predpokladaný rozpočet	Zdroje financovania	Stav pripravenosti	Dopad na rozpočet	Oprávnení žiadatelia



Aktivity	Vypracovanie technickej dokumentácie.	80	rozpočet obce, ŠF EÚ, podnikateľské subjekty, úvery, iné grantové schémy	2	nízky	obec Kameňany
	Rekonštrukcia infraštruktúry.	900	rozpočet obce, ŠF EÚ, podnikateľské subjekty, úvery, iné grantové schémy	2	stredný	obec Kameňany
Opatrenie 6.5.2.3	Výstavba cykloturistických trás.					
		Predpokladaný rozpočet	Zdroje financovania	Stav pripravenosti	Dopad na rozpočet	Oprávnení žiadatelia
Aktivity	Spracovanie technickej dokumentácie.	podľa potreby	rozpočet obce, ŠF EÚ	2	nízky	obec, podnikateľské subjekty
	Výstavba trás.	podľa potreby	rozpočet obce, ŠF EÚ	2	stredný	obec, podnikateľské subjekty
Opatrenie 6.5.2.4	Vytváranie materiálnych a finančných podmienok na rozvoj výkonnostného a rekreačného športu v obci.					
		Predpokladaný rozpočet	Zdroje financovania	Stav pripravenosti	Dopad na rozpočet	Oprávnení žiadatelia
Aktivity	Zabezpečenie materiálno-technického a finančného vybavenia.	podľa možnosti	rozpočet obce, podnikateľské subjekty	1	nízky	obec, podnikateľské subjekty
Opatrenie 6.5.2.5	Podpora organizácie športových podujatí regionálneho významu.					
		Predpokladaný rozpočet	Zdroje financovania	Stav pripravenosti	Dopad na rozpočet	Oprávnení žiadatelia
Aktivity	Zabezpečenie personálnych kapacít.	podľa možnosti	rozpočet obce, podnikateľské subjekty	1	nízky	obec, podnikateľské subjekty
	Zabezpečenie materiálno-technického a finančného vybavenia.	podľa možnosti	rozpočet obce, podnikateľské subjekty	1	nízky	obec, podnikateľské subjekty
Opatrenie 6.5.2.6	Podpora športových aktivít zdravotne postihnutých občanov.					
		Predpokladaný rozpočet	Zdroje financovania	Stav pripravenosti	Dopad na rozpočet	Oprávnení žiadatelia
Aktivity	Zabezpečenie materiálno-technického a finančného vybavenia.	podľa možnosti	rozpočet obce, podnikateľské subjekty	1	nízky	obec, podnikateľské subjekty
Opatrenie 6.5.2.7	Podporovať talentovanú mládež.					
		Predpokladaný rozpočet	Zdroje financovania	Stav pripravenosti	Dopad na rozpočet	Oprávnení žiadatelia
Aktivity	Zabezpečenie materiálno-technického a finančného vybavenia.	podľa možnosti	rozpočet obce, podnikateľské subjekty	1	nízky	obec, podnikateľské subjekty
Opatrenie 6.5.2.8	Spolupracovať s občianskymi združeniami, inými právnickými a fyzickými osobami, pôsobiace v oblasti telesnej kultúry.					
		Predpokladaný rozpočet	Zdroje financovania	Stav pripravenosti	Dopad na rozpočet	Oprávnení žiadatelia
Aktivity	Zabezpečenie personálnych kapacít.	podľa potreby	rozpočet obce	1	nízky	obec Kameňany
Opatrenie 6.5.2.9	Podpora zakladania športových klubov.					
		Predpokladaný rozpočet	Zdroje financovania	Stav pripravenosti	Dopad na rozpočet	Oprávnení žiadatelia



Aktivity	Zabezpečenie priestorového vybavenia.	podľa potreby	rozpočet obce, podnikateľské subjekty	2	nízky	obec Kameňany
	Zabezpečenie materiálového vybavenia.	podľa potreby	rozpočet obce, podnikateľské subjekty	3	vysoký	obec Kameňany
Opatrenie 6.5.2.10	Podpora zakladania subjektov poskytujúcich športové služby.					
		Predpokladaný rozpočet	Zdroje financovania	Stav pripravenosti	Dopad na rozpočet	Oprávnení žiadatelia
Aktivity	Zabezpečenie priestorového a materiálneho vybavenia pre fitnesscentrum.	200	rozpočet obce, podnikateľské subjekty	2	nízky	obec Kameňany
	Zabezpečenie podmienok pre rozvoj organizovaného športového rybárstva v obci.	podľa potreby	rozpočet obce, podnikateľské subjekty	3	vysoký	obec Kameňany

Ciele a opatrenia / Termín uskutočnenia		2008	2009	2010	2011	2012	2013	2014	2015	2016	2017
Cieľ 6.5.1 Budovanie a rozvoj školskej infraštruktúry.											
Opatrenie 6.5.1.1	Rekonštrukcia materskej školy.										
Opatrenie 6.5.1.2	Modernizácia vnútorného vybavenia materskej školy.										
Opatrenie 6.5.1.3	Rekonštrukcia sociálnych zariadení v budove základnej školy.										
Opatrenie 6.5.1.4	Podpora mimoškolskej činnosti.										
Opatrenie 6.5.1.5	Vybudovanie športového ihriska pre potreby základnej školy.										
Opatrenie 6.5.1.6	Rekonštrukcia priestorov pre uskutočňovanie neformálnych vzdelávacích potrieb.										
Opatrenie 6.5.1.7	Rekonštrukcia areálu materskej školy.										
Opatrenie 6.5.1.8	Výstavba telocvične.										
Cieľ 6.5.2 Trvalé skvalitňovanie vyváženej ponuky výkonnostného a rekreačného športu.											
Opatrenie 6.5.2.1	Vybudovanie novej športovej infraštruktúry – viacúčelové ihriská.										
Opatrenie 6.5.2.2	Rekonštrukcia existujúcej športovej infraštruktúry v obci – futbalový areál s príslušenstvom.										
Opatrenie 6.5.2.3	Výstavba cykloturistických trás.										
Opatrenie 6.5.2.4	Vytváranie materiálnych a finančných podmienok na rozvoj výkonnostného a rekreačného športu v obci.										
Opatrenie 6.5.2.5	Podpora organizácie športových podujatí regionálneho významu.										
Opatrenie 6.5.2.6	Podpora športových aktivít zdravotne postihnutých občanov.										
Opatrenie 6.5.2.7	Podporovať talentovanú mládež.										
Opatrenie 6.5.2.8	Spolupracovať s občianskymi združeniami, inými právnickými a fyzickými osobami, pôsobiace v oblasti telesnej kultúry.										
Opatrenie 6.5.2.9	Podpora zakladania športových klubov.										
Opatrenie 6.5.2.10	Podpora zakladania subjektov poskytujúcich športové služby.										

8.7 KULTÚRA

Strategický zámer
Trvalé pôsobenie na kultúrne povedomie obyvateľov širokou paletou kultúrnych aktivít organizovaných externými subjektami. Existencia dôstojných priestorov pre kultúrne aktivity je povinnosť obce. Priebežná a kreatívna propagácia



podujatí má vplyv na imidž obce tým aj na cestovný ruch.						
Cieľ 6.6.1	Zachovanie kultúrno-historického potenciálu obce rozvoj kultúrnych, informačných a voľnočasových aktivít v nadväznosti na rozvoj cestovného ruchu na regionálnej a miestnej úrovni.					
Opatrenie 6.6.1.1	Rekonštrukcia a modernizácia domu kultúry.					
		Predpokladaný rozpočet	Zdroje financovania	Stav pripravenosti	Dopad na rozpočet	Oprávnení žiadatelia
Aktivity	Vypracovanie technickej dokumentácie.	200	rozpočet obce, ŠF EÚ	2	nízky	obec Kameňany
	Rekonštrukcia infraštruktúry.	7 000	rozpočet obce, ŠF EÚ	3	vyšoký	obec Kameňany
Opatrenie 6.6.1.2	Rekonštrukcia tradičnej architektúry a zriadenie stálych expozícií z pôvodného štýlu života obyvateľov regiónu.					
		Predpokladaný rozpočet	Zdroje financovania	Stav pripravenosti	Dopad na rozpočet	Oprávnení žiadatelia
Aktivity	Výber vhodných objektov.	podľa potreby	rozpočet obce	3	nízky	obec Kameňany
	Vyriešenie vlastnických vzťahov.	podľa potreby	rozpočet obce, ŠF EÚ, MK SR	3	strený	obec Kameňany
	Rekonštrukcia a vybavenie expozície.	podľa potreby	rozpočet obce, ŠF EÚ, MK SR	3	strený	obec Kameňany
Opatrenie 6.6.1.3	Prepojiť obce so subjektami cestovného ruchu, agroturistiky.					
		Predpokladaný rozpočet	Zdroje financovania	Stav pripravenosti	Dopad na rozpočet	Oprávnení žiadatelia
Aktivity	Zabezpečenie personálnych kapacít.	podľa potreby	rozpočet obce	4	nízky	obec Kameňany
Opatrenie 6.6.1.4	Budovanie remeselníckych dvorov.					
		Predpokladaný rozpočet	Zdroje financovania	Stav pripravenosti	Dopad na rozpočet	Oprávnení žiadatelia
Aktivity	Výber a rekonštrukcia vhodných budov na alokáciu remeselného dvora.	podľa potreby	rozpočet obce, ŠF EÚ	3	nízky	obec Kameňany
	Zabezpečenie personálnych kapacít.	podľa potreby	rozpočet obce, ŠF EÚ	3	nízky	obec Kameňany
	Materiálne zabezpečenie remeselných dvorov predmetmi s kultúrnohistorickou hodnotou.	podľa potreby	rozpočet obce, ŠF EÚ	3	strený	obec Kameňany
Opatrenie 6.6.1.5	Vybudovanie turistických a náučných trás pre žiakov, študentov, rodiny s deťmi, priemerných aj náročných klientov s využitím kultúrno – historického, folklórneho aj prírodného bohatstva.					
		Predpokladaný rozpočet	Zdroje financovania	Stav pripravenosti	Dopad na rozpočet	Oprávnení žiadatelia
Aktivity	Zabezpečenie personálnych kapacít.	podľa potreby	rozpočet obce, ŠF EÚ	1	nízky	obec Kameňany
	Výber vhodných trás.	podľa potreby	rozpočet obce, ŠF EÚ	2	nízky	obec Kameňany
	Spracovanie technickej dokumentácie.	podľa potreby	rozpočet obce, ŠF EÚ	2	nízky	obec Kameňany
	Realizácia výstavby.	podľa potreby	rozpočet obce, ŠF EÚ	2	strený	obec Kameňany
Opatrenie 6.6.1.6	Zachovanie a rozvoj ľudových tradícií (folklórny tanec, hudba a spev, ľudové remeslá, ľudový odev a doplnky, pôvodné bývanie a hospodárenie) a ich maximálne využitie v cestovnom ruchu a agroturistike.					
		Predpokladaný rozpočet	Zdroje financovania	Stav pripravenosti	Dopad na rozpočet	Oprávnení žiadatelia
Aktivity	Zabezpečenie priestorov, finančných a materiálnych prostriedkov.	podľa potreby	rozpočet obce	2	strený	obec Kameňany
Opatrenie 6.6.1.7	Výstavba otvoreného pódia.					
		Predpokladaný rozpočet	Zdroje financovania	Stav pripravenosti	Dopad na rozpočet	Oprávnení žiadatelia
Aktivity	Vypracovanie technickej dokumentácie.	50	rozpočet obce, ŠF EÚ, MK SR	2	nízky	obec Kameňany



	Výstavba pódia.	850	rozpočet obce, ŠF EÚ, MK SR	3	strený	obec Kameňany
Opatrenie 6.6.1.8	Organizovanie pravidelných kultúrnych podujatí – Deň obce, atď..					
		Predpokladaný rozpočet	Zdroje financovania	Stav pripravenosti	Dopad na rozpočet	Oprávnení žiadatelia
Aktivity	Personálne zabezpečenie.	podľa potreby	rozpočet obce, ŠF EÚ, MK SR	1	strený	obec Kameňany
Opatrenie 6.6.1.9	Zlepšenie technického stavu cirkevných objektov.					
		Predpokladaný rozpočet	Zdroje financovania	Stav pripravenosti	Dopad na rozpočet	Oprávnení žiadatelia
Aktivity	Spracovanie technickej dokumentácie rekonštruovaných objektov.	podľa potreby	rozpočet obce, ŠF EÚ, MK SR	1	nízky	cirkev, obyvatelia
	Rekonštrukcia budovy kostola.	podľa potreby	rozpočet obce, ŠF EÚ, MK SR	1	nízky	cirkev, obyvatelia
Opatrenie 6.6.1.10	Zabezpečenie priestorov pre zriadenie stálych expozícií významných osobností obce.					
		Predpokladaný rozpočet	Zdroje financovania	Stav pripravenosti	Dopad na rozpočet	Oprávnení žiadatelia
Aktivity	Spracovanie technickej dokumentácie.	70	rozpočet obce, ŠF EÚ, MK SR	3	nízky	obec Kameňany
	Rekonštrukcia priestorov.	650	rozpočet obce, ŠF EÚ, MK SR	2	strený	obec Kameňany
	Zriadenie trvalej expozície pamätnej izby.	podľa potreby	rozpočet obce, ŠF EÚ, MK SR	2	strený	obec Kameňany

Cieľ 6.6.2	Organizačné zabezpečenie					
Opatrenie 6.6.2.1	Spracovať kalendár kultúrnych podujatí na celý rok, tento priebežne aktualizovať. Rozšíriť žánrovú ponuku s orientáciou na hodnotný kultúrny prínos.					
		Predpokladaný rozpočet	Zdroje financovania	Stav pripravenosti	Dopad na rozpočet	Oprávnení žiadatelia
Aktivity	Personálne a finančné zabezpečenie.	podľa potreby	rozpočet obce	3	nízky	obec Kameňany
	Spracovanie kalendár kultúrnych podujatí.	podľa potreby	rozpočet obce	3	nízky	obec Kameňany

Cieľ 6.6.3	Propagácia v oblasti kultúry					
Opatrenie 6.6.3.1	Spracovať globálnu koncepciu „propagácie“ histórie obce v multimediálnej forme.					
		Predpokladaný rozpočet	Zdroje financovania	Stav pripravenosti	Dopad na rozpočet	Oprávnení žiadatelia
Aktivity	Personálne a finančné zabezpečenie.	podľa potreby	rozpočet obce, ŠF EÚ	3	nízky	obec Kameňany
	Spracovanie koncepcie v multimediálnej forme.	podľa potreby	rozpočet obce, ŠF EÚ	3	nízky	obec Kameňany
Opatrenie 6.6.3.2	Spracovať komplexný informačný bulletin o historickom vývoji a tradíciách obce pre školy aj subjekty cestovného ruchu.					
		Predpokladaný rozpočet	Zdroje financovania	Stav pripravenosti	Dopad na rozpočet	Oprávnení žiadatelia
Aktivity	Personálne a finančné zabezpečenie.	podľa potreby	rozpočet obce, ŠF EÚ	4	nízky	obec Kameňany
	Spracovanie bulletinu.	10	rozpočet obce, ŠF EÚ	4	nízky	obec Kameňany
Opatrenie 6.6.3.3	Propagácia kultúry na Internete prostredníctvom www stránky obce.					
		Predpokladaný rozpočet	Zdroje financovania	Stav pripravenosti	Dopad na rozpočet	Oprávnení žiadatelia
Aktivity	Finančné zabezpečenie.	10	rozpočet obce, ŠF EÚ	2	nízky	obec Kameňany
	Obsahová analýza www stránky.	5	rozpočet obce, ŠF EÚ	2	nízky	obec Kameňany
	Priebežná aktualizácia www	1	rozpočet obce	2	nízky	obec



stránky.					Kameňany
----------	--	--	--	--	----------

Ciele a opatrenia / Termín uskutočnenia		2008	2009	2010	2011	2012	2013	2014	2015	2016	2017
Cieľ 6.6.1	Zachovanie kultúrno-historického potenciálu obce a rozvoj kultúrnych, informačných a voľnočasových aktivít v nadväznosti na rozvoj cestovného ruchu na regionálnej a miestnej úrovni.										
Opatrenie 6.6.1.1	Rekonštrukcia a modernizácia domu kultúry.										
Opatrenie 6.6.1.2	Rekonštrukcia tradičnej architektúry a zriadenie stálych expozícií z pôvodného štýlu života obyvateľov regiónu.										
Opatrenie 6.6.1.3	Prepojiť obce so subjektami cestovného ruchu, agroturistiky.										
Opatrenie 6.6.1.4	Budovanie remeselníckych dvorov.										
Opatrenie 6.6.1.5	Vybudovanie turistických a náučných trás pre žiakov, študentov, rodiny s deťmi, priemerných aj náročných klientov s využitím kultúrno – historického, folklórneho aj prírodného bohatstva.										
Opatrenie 6.6.1.6	Zachovanie a rozvoj ľudových tradícií (folklórny tanec, hudba a spev, ľudové remeslá, ľudový odev a doplnky, pôvodné bývanie a hospodárenie) a ich maximálne využitie v cestovnom ruchu a agroturistike.										
Opatrenie 6.6.1.7	Výstavba otvoreného pódia.										
Opatrenie 6.6.1.8	Organizovanie pravidelných kultúrnych podujatí – Deň obce, atď..										
Opatrenie 6.6.1.9	Zlepšenie technického stavu cirkevných objektov.										
Opatrenie 6.6.1.10	Zabezpečenie priestorov pre zriadenie stálych expozícií významných osobností obce.										
Cieľ 6.6.2	Organizačné zabezpečenie										
Opatrenie 6.6.2.1	Spracovať kalendár kultúrnych podujatí na celý rok, tento priebežne aktualizovať. Rozšíriť záborovú ponuku s orientáciou na hodnotný kultúrny prínos.										
Cieľ 6.6.3	Propagácia v oblasti kultúry										
Opatrenie 6.6.3.1	Spracovať globálnu koncepciu „propagácie“ histórie obce v multimediálnej forme.										
Opatrenie 6.6.3.2	Spracovať komplexný informačný bulletin o historickom vývoji a tradíciách obce pre školy aj subjekty cestovného ruchu.										
Opatrenie 6.6.3.3	Propagácia kultúry na Internete prostredníctvom www stránky obce.										

8.8 CESTOVNÝ RUCH A PUBLIC RELATIONS

Strategický zámer						
Budovať goodwill obce dosiahnuť, aby sa stala strediskom cestovného ruchu v oblasti športu, kultúry a turistiky.						
Cieľ 6.8.1	Účinná propagácia obce.					
Opatrenie 6.8.1.1	Aktualizácia samostatnej www stránky obce.					
Aktivity		Predpokladaný rozpočet	Zdroje financovania	Stav pripravenosti	Dopad na rozpočet	Oprávnení žiadatelia
	Finančné zabezpečenie.	10	rozpočet obce, podnikateľské subjekty	5	nizky	obec Kameňany
	Obsahová analýza www stránky.	5	rozpočet obce, podnikateľské subjekty	5	nizky	obec Kameňany
	Priebežná aktualizácia www stránky.	1	rozpočet obce,	5	nizky	obec Kameňany
Opatrenie 6.8.1.2	Spracovať globálnu koncepciu propagácie obce v multimediálnej forme.					
		Predpokladaný	Zdroje	Stav	Dopad na	Oprávnení



		rozpočet	financovania	pripravenosti	rozpočet	žiadatelia
Aktivity	Personálne a finančné zabezpečenie.	podľa potreby	rozpočet obce, ŠF EÚ, MK SR	3	nízky	obec Kameňany
	Spracovanie koncepcie v multimedialnej forme.	40	rozpočet obce, ŠF EÚ, MK SR	3	nízky	obec Kameňany
Opatrenie 6.8.1.3	Spracovať koncepciu regionálnej spolupráce s okolitými turistickými lokalitami a domácimi i zahraničnými CK.					
		Predpokladaný rozpočet	Zdroje financovania	Stav pripravenosti	Dopad na rozpočet	Oprávnení žiadatelia
Aktivity	Personálne a finančné zabezpečenie.	podľa potreby	rozpočet obce, ŠF EÚ, MH SR	3	nízky	obec, podnikateľské subjekty
	Spracovanie koncepcie regionálnej spolupráce.	30	rozpočet obce, ŠF EÚ, MH SR	3	nízky	obec, podnikateľské subjekty
Opatrenie 6.8.1.4	Podpora budovania informačných tabúl v obci.					
		Predpokladaný rozpočet	Zdroje financovania	Stav pripravenosti	Dopad na rozpočet	Oprávnení žiadatelia
Aktivity	Budovanie a inštalácia tabúl informujúcich o atraktivitách obce.	podľa potreby	rozpočet obce, ŠF EÚ, MH SR	3	nízky	obec, podnikateľské subjekty
	Budovanie a inštalácia tabúl propagujúcich kultúrne hodnoty obce.	30	rozpočet obce, ŠF EÚ, MH SR	3	nízky	obec, podnikateľské subjekty

Cieľ 6.8.2	Rekreačno- relaxačné zázemie obce.					
Opatrenie 6.8.2.1	Vybudovanie oddychovej zóny obce.					
		Predpokladaný rozpočet	Zdroje financovania	Stav pripravenosti	Dopad na rozpočet	Oprávnení žiadatelia
Aktivity	Spracovanie technickej dokumentácie.	podľa potreby	rozpočet obce, ŠF EÚ	2	nízky	obec Kameňany
	Vybudovanie zóny.	podľa potreby	rozpočet obce, ŠF EÚ	3	stredný	obec Kameňany
Opatrenie 6.8.2.2	Výstavba náučných chodníkov a inštalácia informačných tabúl.					
		Predpokladaný rozpočet	Zdroje financovania	Stav pripravenosti	Dopad na rozpočet	Oprávnení žiadatelia
Aktivity	Výstavba chodníkov.	150	rozpočet obce, ŠF EÚ	3	nízky	obec Kameňany
Opatrenie 6.8.2.3	Podpora vytvárania nových atraktivít v obci.					
		Predpokladaný rozpočet	Zdroje financovania	Stav pripravenosti	Dopad na rozpočet	Oprávnení žiadatelia
Aktivity	Spracovanie technickej dokumentácie.	podľa potreby	rozpočet obce, ŠF EÚ, podnikateľské subjekty, úvery, iné grantové schémy	5	nízky	obec Kameňany
	Výstavba viacúčelových športových ihrísk.	10 000	rozpočet obce, ŠF EÚ, podnikateľské subjekty, úvery, iné grantové schémy	4	stredný	obec Kameňany
	Výstavba trati pre bežecké lyžovanie.	podľa potreby	rozpočet obce, ŠF EÚ, podnikateľské subjekty, úvery, iné grantové schémy	4	stredný	obec Kameňany
Opatrenie 6.8.2.4	Podpora budovania mikroinfraštruktúry pri miestnych atraktivitách cestovného ruchu.					



		Predpokladaný rozpočet	Zdroje financovania	Stav pripravenosti	Dopad na rozpočet	Oprávnení žiadatelia
Aktivity	Spracovanie technickej dokumentácie.	250	rozpočet obce, ŠF EÚ, podnikateľské subjekty, úvery, iné grantové schémy	2	nizky	obec Kameňany
	Výstavba cestnej infraštruktúry vrátane parkovacích miest.	5 000	rozpočet obce, ŠF EÚ, podnikateľské subjekty, úvery, iné grantové schémy	2	nizky	obec Kameňany
	Výstavba verejných sociálnych zariadení.	3 000	rozpočet obce, ŠF EÚ, podnikateľské subjekty, úvery, iné grantové schémy	2	stredný	obec Kameňany
	Výstavba odpočívadla.	1 000	rozpočet obce, ŠF EÚ, podnikateľské subjekty, úvery, iné grantové schémy	2	nizky	obec Kameňany
Opatrenie 6.8.2.5	Rozvoj agroturistiky, podpora zakladania ekofariem.					
		Predpokladaný rozpočet	Zdroje financovania	Stav pripravenosti	Dopad na rozpočet	Oprávnení žiadatelia
Aktivity	Vypracovanie technickej dokumentácie a podnikateľského plánu.	70	podnikateľské subjekty, úvery, iné grantové schémy	1	žiadny	podnikateľské subjekty
	Zriadenie chovu koní s príslušenstvom a ubytovacích zariadení.	9 000	podnikateľské subjekty, úvery, iné grantové schémy	1	žiadny	podnikateľské subjekty
	Zabezpečenie chovu.	podľa potreby	podnikateľské subjekty, úvery, iné grantové schémy	1	žiadny	podnikateľské subjekty

Ciele a opatrenia / Termín uskutočnenia		2008	2009	2010	2011	2012	2013	2014	2015	2016	2017
Cieľ 6.8.1	Účinná propagácia obce.										
Opatrenie 6.8.1.1	Aktualizácia samostatnej www stránky obce.										
Opatrenie 6.8.1.2	Spracovať globálnu koncepciu propagácie obce v multimediálnej forme.										
Opatrenie 6.8.1.3	Spracovať koncepciu regionálnej spolupráce s okolitými turistickými lokalitami a domácimi i zahraničnými CK.										
Opatrenie 6.8.1.4	Podpora budovania informačných tabúl v obci.										
Cieľ 6.8.2	Rekreačno- relaxačné zázemie obce.										



9 FINANČNÝ PLÁN PROGRAMU

Vychádzajúc z vyššie zadefinovaných cieľov, priorít a opatrení a na základe auditu pripravovaných projektových zámerov v réžii samosprávy, podnikateľskej sféry či neziskových a iných organizácií bol vypracovaný plán realizácie programu. Definuje, z akých prostriedkov by sa mali tieto zámery realizovať, kto by mal byť žiadateľov, určuje predpokladané časové rámce

Predpokladaná štruktúra zdrojov									
Ciele	Oprávnené náklady spolu	Verejné zdroje						Súkromné zdroje	EIB
		Verejné zdroje spolu	Fond EÚ	Národné verejné zdroje					
				Národné verejné zdroje spolu	Štátny rozpočet	Regionálne zdroje	Miestne zdroje		
	A=B+H+CH	B=C+D	C	D=E+F+G	E	F	G	H	CH
Cieľ 6.1.1	Podpora malého a stredného podnikania zo strany obce								
Opatrenie 6.1.1.1	35	35	0	35	0	0	35	0	0
Opatrenie 6.1.1.2	150	150	0	150	0	0	150	0	0
Opatrenie 6.1.1.7	15 250	15 250	0	15 250	0	0	15 250	0	0
Opatrenie 6.1.1.8	10 150	10 150	0	10 150	0	0	10 150	0	0
Cieľ 6.1.4	Zvýšenie energetickej efektívnosti na strane výroby aj spotreby a zavádzanie progresívnych technológií v energetike.								
Opatrenie 6.1.4.1	17 500	8 750	6 563	2 188	2 188	0	0	8 750	0
Cieľ 6.1.5	Podporiť podnikateľské aktivity v cestovnom ruchu.								
Opatrenie 6.1.5.1	10 000	10 000	7 500	2 500	2 000	0	500	0	0
Opatrenie 6.1.5.2	9 250	9 250	6 938	2 313	1 850	0	463	0	0
Cieľ 6.1.6	Podpora inovácií a technologických transferov.								
Opatrenie 6.1.6.1	10 070	5 035	3 776	1 259	1 259	0	0	5 035	0
Opatrenie 6.1.6.2	0	0	0	0	0	0	0	0	0
Cieľ 6.1.7	Podpora spoločných služieb pre podnikateľov.								
Opatrenie	17 250	17 250	12 938	4 313	3 450	0	863	0	0



6.1.7.2									
Opatrenie 6.1.7.3	20 300	20 300	15 225	5 075	4 060	0	1 015	0	0
Spolu	109 955	96 170	52 939	43 231	14 806	0	28 425	13 785	0

Časový horizont čerpania zdrojov

Rok	Oprávnené náklady spolu	Verejné zdroje						Súkromné zdroje	EIB
		Verejné zdroje spolu	Fond EÚ	Národné verejné zdroje					
				Národné verejné zdroje spolu	Štátny rozpočet	Regionálne zdroje	Miestne zdroje		
	A=B+H+CH	B=C+D	C	D=E+F+G	E	F	G	H	CH
2008	0	0	0	0	0	0	0	0	0
2009	8859	8859	1875	6984	500	0	6484	0	0
2010	15914	13561	5374	8188	1551	0	6637	2353	0
2011	25301	22949	12414	10534	3428	0	7106	2353	0
2012	25301	22949	12414	10534	3428	0	7106	2353	0
2013	16443	14090	10539	3551	2928	0	623	2353	0
2014	11575	10481	7861	2620	2151	0	469	1094	0
2015	2188	1094	820	273	273	0	0	1094	0
2016	2188	1094	820	273	273	0	0	1094	0
2017	2188	1094	820	273	273	0	0	1094	0
Spolu	109955	96170	52939	43231	14806	0	28425	13785	0

Finančné tabuľky prezentujú podiel spolufinancovania verejného a súkromného sektora v rámci jednotlivých opatrení.

Inovácie a technologické transfery

Finančná tabuľka pre súkromný sektor:

Celkom VZ + SZ	verejné zdroje (VZ)	súkromné zdroje (SZ)
	Celkom SR + EÚ	
100%	50%	50%

Podpora spoločných služieb pre podnikateľov

Finančná tabuľka pre verejný sektor:

Celkom VZ + VS	verejné zdroje (VZ)	verejný sektor (VS)
	Celkom SR + EÚ	
100%	95 %	5%

Podpora inovačných aktivít v podnikoch

Finančná tabuľka:

Celkom VZ + SZ	verejné zdroje (VZ)	súkromné zdroje (SZ)
	Celkom SR + EÚ	
100%	65%	35%

Zvyšovanie energetickej efektívnosti na strane výroby aj spotreby a zavádzanie progresívnych technológií v energetike

Finančná tabuľka pre súkromný sektor :

Celkom VZ + SZ	verejné zdroje (VZ)	súkromné zdroje (SZ)
	Celkom SR + EÚ	
100%	50%	50%

Podpora podnikateľských aktivít v cestovnom ruchu

Finančná tabuľka pre investície realizované súkromným sektorom

Celkom VZ + SZ	verejné zdroje (VZ)	súkromné zdroje (SZ)
	Celkom SR + EÚ	
100%	50%	50%



Predpokladané zdroje čerpania z fondov EÚ - Operačný program KONKURENCIESCHOPNOSŤ A HOSPODÁRSKY RAST		
Prioritné osi programu	Opatrenia	Fond
1 Podpora konkurencieschopnosti podnikov a služieb najmä prostredníctvom inovácií	1.1 Inovácie a technologické transfery	ERDF
	1.2 Podpora spoločných služieb a infraštruktúry pre podnikateľov	
	1.3 Podpora inovačných aktivít v podnikoch	
	1.4 Zvyšovanie energetickej efektívnosti na strane výroby aj spotreby a zavádzanie progresívnych technológií v energetike	
	1.5 Podpora podnikateľských aktivít v cestovnom ruchu	
	1.6 Podpora tvorby pracovných miest prostredníctvom rozvoja podnikania	
	1.7 Podpora druhospracovateľského potravinárskeho priemyslu	
2 Technická pomoc		ERDF

Predpokladané zdroje čerpania z fondov EÚ - REGIONÁLNY operačný program		
Prioritné osi programu	Opatrenia	Fond
1 Infraštruktúra vzdelávania	1.1 Rekonštrukcia, rozširovanie a modernizácia existujúcich vzdelávacích zariadení s cieľom zlepšenia podmienok vzdelávacieho procesu (materské, základné a stredné školy)	ERDF
2 Infraštruktúra sociálnych služieb a sociálnoprávnej ochrany a sociálnej kurately	2.1 Budovanie nových zariadení sociálnych služieb a sociálnoprávnej ochrany a sociálnej kurately a obstaranie ich vnútorného zariadenia	ERDF
	2.2 Rekonštrukcia, rozširovanie a modernizácia existujúcich zariadení sociálnych služieb a sociálnoprávnej ochrany a sociálnej kurately s cieľom zvýšenia kvality nimi poskytovaných služieb	
3 Infraštruktúra pamäťových a fondových inštitúcií na regionálnej a miestnej úrovni a revitalizácia pamiatkového fondu	3.1. Modernizácia regionálnej a miestnej infraštruktúry pamäťových a fondových inštitúcií	ERDF
	3.2 Revitalizácia a hospodárske využitie pamiatkových objektov v území	
4 Podpora konkurencieschopnosti a inovatívnej kapacity regiónov	4.1 Modernizácia a budovanie regionálnych komunikácií zaisťujúcich dopravnú obslužnosť regiónu	ERDF
	4.2 Regenerácia sídiel	
5 Infraštruktúra cestovného ruchu	5.1 Podpora a obnova infraštruktúry cestovného ruchu	ERDF
6 Infraštruktúra nekomerčných záchranných služieb	6.1 Rekonštrukcia, rozširovanie a opravy stavebného fondu nekomerčných záchranných služieb a modernizácia ich vnútorného vybavenia	ERDF
7 Technická pomoc		ERDF

9.2 TECHNICKÁ INFRAŠTRUKTÚRA

Predpokladaná štruktúra zdrojov									
Ciele	Oprávnené náklady spolu	Verejné zdroje						Súkromné zdroje	EIB
		Verejné zdroje spolu	Fond EÚ	Národné verejné zdroje					
				Národné verejné zdroje spolu	Štátny rozpočet	Regionálne zdroje	Miestne zdroje		
	A=B+H+CH	B=C+D	C	D=E+F+G	E	F	G	H	CH
Cieľ 6.2.1	Rozvoj dopravnej infraštruktúry								
Opatrenie 6.2.1.1	220	220	165	55	44	0	11	0	0
Opatrenie 6.2.1.2	5 200	5 200	3 900	1 300	1 040	0	260	0	0
Opatrenie 6.2.1.3	70	70	53	18	14	0	4	0	0



Opatrenie 6.2.1.4	650	650	488	163	130	0	33	0	0
Opatrenie 6.2.1.5	540	540	0	540	0	0	540	0	0
Opatrenie 6.2.1.6	1 570	1 570	1 178	393	314	0	79	0	0
Opatrenie 6.2.1.7	2 050	2 050	1 538	513	410	103	0	0	0
Cieľ 6.2.2 Rozvoj občianskej infraštruktúry									
Opatrenie 6.2.2.1	15 350	15 350	11 513	3 838	3 070	0	768	0	0
Opatrenie 6.2.2.2	5 290	5 290	3 968	1 323	1 058	0	265	0	0
Opatrenie 6.2.2.3	1 600	1 600	1 200	400	320	0	80	0	0
Opatrenie 6.2.2.4	600	600	450	150	120	0	30	0	0
Opatrenie 6.2.2.5	760	760	570	190	152	0	38	0	0
Opatrenie 6.2.2.6	750	750	563	188	150	0	38	0	0
Opatrenie 6.2.2.8	1 600	1 600	0	1 600	0	0	1 600	0	0
Opatrenie 6.2.2.9	400	400	300	100	80	0	20	0	0
Opatrenie 6.2.2.10	150	150	0	150	0	0	150	0	0
Opatrenie 6.2.2.11	150	150	113	38	30	0	8	0	0
Opatrenie 6.2.2.12	470	470	353	118	94	0	24	0	0
Opatrenie 6.2.2.13	360	360	270	90	72	0	18	0	0
Opatrenie 6.2.2.14	580	580	435	145	116	0	29	0	0
Spolu	38 360	38 360	27 053	11 308	7 214	103	3 991	0	0

Časový horizont čerpania zdrojov

Rok	Oprávnené náklady spolu	Verejné zdroje						Súkromné zdroje	EIB
		Verejné zdroje spolu	Fond EÚ	Národné verejné zdroje					
				Národné verejné zdroje spolu	Štátny rozpočet	Regionálne zdroje	Miestne zdroje		
	A=B+H+CH	B=C+D	C	D=E+F+G	E	F	G	H	CH
2008	3893	3893	2919	973	779	0	195	0	0
2009	7305	7305	4976	2329	1327	103	899	0	0
2010	10950	10950	7654	3296	2041	0	1255	0	0
2011	9083	9083	6456	2627	1722	0	905	0	0
2012	2660	2660	1695	965	452	0	513	0	0
2013	1953	1953	1464	488	391	0	98	0	0
2014	1028	1028	771	257	206	0	51	0	0
2015	840	840	630	210	168	0	42	0	0
2016	650	650	488	163	130	0	33	0	0
2017	0	0	0	0	0	0	0	0	0
Spolu	38360	38360	27053	11308	7214	103	3 991	0	0

Finančné tabuľky prezentujú podiel spolufinancovania verejného a súkromného sektora v rámci jednotlivých opatrení

Finančná tabuľka pre verejný sektor:

Celkom VZ + VS	verejné zdroje (VZ)	verejný sektor (VS)
----------------	---------------------	---------------------



	<i>Celkom SR + EÚ</i>	
100%	95 %	5%

Predpokladané zdroje čerpania z fondov EÚ - Operačný program INFORMATIZÁCIA SPOLOČNOSTI	
Prioritné osi programu	Fond
1 Efektívna elektronizácia verejnej správy a rozvoj elektronických služieb vrátane informatizácie zdravotníctva	ERDF
2 Rozvoj pamäťových a fondových inštitúcií a obnova ich národnej infraštruktúry	ERDF
3 Zvýšenie prístupnosti k širokopásmovému internetu	ERDF
4 Technická pomoc	ERDF

Predpokladané zdroje čerpania z fondov EÚ - Operačný program DOPRAVA		
Prioritné osi programu	Hlavné aktivity v rámci prioritnej osi (opatrenia)	Fond
1 Modernizácia a rozvoj železničnej infraštruktúry	1.1 Modernizácia a rozvoj železničných tratí (TEN -T + ostatné)	KF
2 Rozvoj cestnej infraštruktúry (TEN -T)	2.1 Výstavba diaľnic (TEN -T)	KF
3 Modernizácia a rozvoj infraštruktúry intermodálnej prepravy	3.1 Výstavba základnej siete verejných terminálov intermodálnej prepravy	KF
5 Modernizácia a rozvoj cestnej infraštruktúry (rýchlostné cesty a cesty I. triedy)	5.1 Výstavba rýchlostných komunikácií	ERDF
	5.2 Modernizácia a výstavba ciest I. triedy	ERDF
6 Rozvoj verejnej osobnej dopravy	6.1 Rozvoj železničnej a autobusovej verejnej osobnej dopravy	ERDF
7 Technická pomoc		KF

Predpokladané zdroje čerpania z fondov EÚ - REGIONÁLNY operačný program		
Prioritné osi programu	Opatrenia	Fond
1 Infraštruktúra vzdelávania	1.1 Rekonštrukcia, rozširovanie a modernizácia existujúcich vzdelávacích zariadení s cieľom zlepšenia podmienok vzdelávacieho procesu (materské, základné a stredné školy)	ERDF
2 Infraštruktúra sociálnych služieb a sociálnoprávnej ochrany a sociálnej kurately	2.1 Budovanie nových zariadení sociálnych služieb a sociálnoprávnej ochrany a sociálnej kurately a obstaranie ich vnútorného zariadenia	ERDF
	2.2 Rekonštrukcia, rozširovanie a modernizácia existujúcich zariadení sociálnych služieb a sociálnoprávnej ochrany a sociálnej kurately s cieľom zvýšenia kvality nimi poskytovaných služieb	
3 Infraštruktúra pamäťových a fondových inštitúcií na regionálnej a miestnej úrovni a revitalizácia pamiatkového fondu	3.1. Modernizácia regionálnej a miestnej infraštruktúry pamäťových a fondových inštitúcií	ERDF
	3.2 Revitalizácia a hospodárske využitie pamiatkových objektov v území	
4 Podpora konkurencieschopnosti a inovatívnej kapacity regiónov	4.1 Modernizácia a budovanie regionálnych komunikácií zaisťujúcich dopravnú obslužnosť regiónu	ERDF
	4.2 Regenerácia sídiel	
5 Infraštruktúra cestovného ruchu	5.1 Podpora a obnova infraštruktúry cestovného ruchu	ERDF
6 Infraštruktúra nekomerčných záchranných služieb	6.1 Rekonštrukcia, rozširovanie a opravy stavebného fondu nekomerčných záchranných služieb a modernizácia ich vnútorného vybavenia	ERDF
7 Technická pomoc		ERDF



9.3 ŽIVOTNÉ PROSTREDIE

Predpokladaná štruktúra zdrojov									
Ciele	Oprávnené náklady spolu	Verejné zdroje						Súkromné zdroje	EIB
		Verejné zdroje spolu	Fond EÚ	Národné verejné zdroje					
				Národné verejné zdroje spolu	Štátny rozpočet	Regionálne zdroje	Miestne zdroje		
	A=B+H+CH	B=C+D	C	D=E+F+G	E	F	G	H	CH
Cieľ 6.3.1	Nakladanie s komunálnym a drobným stavebným odpadom								
Opatrenie 6.3.2.4	2 700	2 700	2 025	675	540	0	135	0	0
Opatrenie 6.3.2.5	2 250	2 250	1 688	563	450	0	113	0	0
Cieľ 6.3.3	Ochrana a racionálne využívanie vôd, ochrana pred povodňami.								
Opatrenie 6.3.3.1	30 000	30 000	22 500	7 500	6 000	0	1 500	0	0
Opatrenie 6.3.3.4	8 100	8 100	6 075	2 025	1 620	0	405	0	0
Opatrenie 6.3.3.5	9 150	9 150	6 863	2 288	1 830	0	458	0	0
Opatrenie 6.3.3.6	6 150	6 150	4 613	1 538	1 230	0	308	0	0
Opatrenie 6.3.3.7	7 000	7 000	5 250	1 750	1 400	0	350	0	0
Opatrenie 6.3.3.8	15 000	15 000	11 250	3 750	3 000	0	750	0	0
Spolu	80 350	80 350	60 263	20 088	16 070	0	4 018	0	0

Časový horizont čerpania zdrojov									
Rok	Oprávnené náklady spolu	Verejné zdroje						Súkromné zdroje	EIB
		Verejné zdroje spolu	Fond EÚ	Národné verejné zdroje					
				Národné verejné zdroje spolu	Štátny rozpočet	Regionálne zdroje	Miestne zdroje		
A=B+H+CH	B=C+D	C	D=E+F+G	E	F	G	H	CH	
2008	11250	11250	8438	2813	2250	0	563	0	0
2009	14738	14738	11053	3684	2948	0	737	0	0
2010	21850	21850	16388	5463	4370	0	1093	0	0
2011	19375	19375	14531	4844	3875	0	969	0	0
2012	5050	5050	3788	1263	1010	0	253	0	0
2013	5050	5050	3788	1263	1010	0	253	0	0
2014	1013	1013	759	253	203	0	51	0	0
2015	1013	1013	759	253	203	0	51	0	0
2016	1013	1013	759	253	203	0	51	0	0
2017	0	0	0	0	0	0	0	0	0
Spolu	80350	80350	60263	20088	16070	0	4018	0	0

Finančné tabuľky prezentujú podiel spolufinancovania verejného a súkromného sektora v rámci jednotlivých opatrení.

Finančná tabuľka pre verejný sektor:

Celkom VZ + VS	verejné zdroje (VZ)	verejný sektor (VS)
	Celkom SR + EÚ	
100%	95 %	5%

Predpokladané zdroje čerpania z fondov EÚ - Operačný program ŽIVOTNÉ PROSTREDIE		
Prioritné osi programu	Opatrenia	Fond
1 Integrovaná ochrana, racionálne využívanie vôd a protipovodňová ochrana	1.1 Zásobovanie obyvateľstva pitnou vodou	ERDF/KF
	1.2 Odvádzanie a čistenie komunálnych odpadových vôd	



	1.3 Zabezpečenie komplexnej ochrany územia SR pred povodňami	
	1.4 Sledovanie a hodnotenie stavu povrchových vôd a podzemných vôd	
	2.1 Ochrana ovzdušia	
2 Ochrana ovzdušia, ozónovej vrstvy a minimalizácia nepriaznivých vplyvov klimatických zmien vrátane podpory obnoviteľných zdrojov energie	2.2 Minimalizácia nepriaznivých vplyvov klimatických zmien vrátane podpory obnoviteľných zdrojov energie	ERDF/KF
	2.3 Ochrana ozónovej vrstvy Zeme	
	3.1 Podpora technológií minimalizujúcich vznik odpadov pri výrobe	
3 Odpadové hospodárstvo	3.2 Podpora aktivít v oblasti separovaného zberu	ERDF/KF
	3.3 Podpora aktivít na zhodnocovanie odpadov	
	3.4 Nakladanie s vybranými druhmi nebezpečných odpadov	
	3.5 Odstraňovanie environmentálnych záťaží a uzatváranie a rekultivácia skládok odpadov	
	4.1 Programy starostlivosti o chránené územia vrátane území NATURA 2000 a programy zachrany pre kriticky ohrozené rastliny a živočíchy vrátane monitoringu druhov a biotopov	ERDF
4 Ochrana a regenerácia prírodného prostredia a krajiny	4.2 Infraštruktúra ochrany prírody a krajiny	
	4.3 Informačné a propagačné aktivity	
5 Technická pomoc		KF

9.4 INFORMATIZÁCIA OBCE

Predpokladaná štruktúra zdrojov									
Ciele	Oprávnené náklady spolu	Verejné zdroje						Súkromné zdroje	EIB
		Verejné zdroje spolu	Fond EÚ	Národné verejné zdroje					
				Národné verejné zdroje spolu	Štátny rozpočet	Regionálne zdroje	Miestne zdroje		
	A=B+H+CH	B=C+D	C	D=E+F+G	E	F	G	H	CH
Cieľ 6.5.1									
Opatrenie 6.5.1.1	350	350	263	88	70	0	18	0	0
Opatrenie 6.5.1.2	250	250	188	63	50	0	13	0	0
Opatrenie 6.5.1.3	250	250	188	63	50	0	13	0	0
Spolu	850	850	638	213	170	0	43	0	0

Časový horizont čerpania zdrojov									
Rok	Oprávnené náklady spolu	Verejné zdroje						Súkromné zdroje	EIB
		Verejné zdroje spolu	Fond EÚ	Národné verejné zdroje					
				Národné verejné zdroje spolu	Štátny rozpočet	Regionálne zdroje	Miestne zdroje		
	A=B+H+CH	B=C+D	C	D=E+F+G	E	F	G	H	CH
2008	63	63	47	16	13	0	3	0	0
2009	150	150	113	38	30	0	8	0	0
2010	275	275	206	69	55	0	14	0	0
2011	275	275	206	69	55	0	14	0	0
2012	88	88	66	22	18	0	4	0	0
2013	0	0	0	0	0	0	0	0	0
2014	0	0	0	0	0	0	0	0	0
2015	0	0	0	0	0	0	0	0	0
2016	0	0	0	0	0	0	0	0	0
2017	0	0	0	0	0	0	0	0	0
Spolu	850	850	638	213	170	0	43	0	0



Finančné tabuľky prezentujú podiel spolufinancovania verejného a súkromného sektora v rámci jednotlivých opatrení.

Finančná tabuľka pre verejný sektor:

Celkom VZ + VS	verejné zdroje (VZ)	verejný sektor (VS)
	Celkom SR + EÚ	
100%	95 %	5%

PRIORITNÁ OS „ELEKTRONIZÁCIA VEREJNEJ SPRÁVY A ROZVOJ ELEKTRONICKÝCH SLUŽIEB“

Prioritná os:		Typ	Jednotka
Cieľ:	Moderná verejná správa		
Typ a Názov ukazovateľa			
K	on-line dostupnosť 20 základných verejných služieb	dopad	%
R	Hustota pokrytia integrovaných obslužných miest v SR (počet/okres)	výsledok	Počet
I	Potrebný počet návštev úradu pri vybavení agendy spojenej s vybranou životnou udalosťou	dopad	Počet
R	Počet potrebných dokumentov pri vybavení agendy spojenej s vybranou životnou udalosťou	výsledok	Počet
K	% obyvateľov, ktorí využili internet v priebehu posledných 3 mesiacov na interakciu s verejnými inštitúciami	Dopad	%
K	% podnikov, ktorí využili internet v priebehu posledných 3 mesiacov na interakciu s verejnými inštitúciami	Dopad	%
R	Podiel transakčných typov služieb na celkovom počte základných verejných e-služieb	Dopad	%
K	Počet zamestnancov vo verejnej správe	Dopad	tis.

PRIORITNÁ OS „ZVÝŠENIE PRÍSTUPNOSTI K ŠIROKOPÁSMOVÉMU INTERNETU“

Prioritná os:				
Cieľ:	penetrácia širokopásmového internetu	Typ	Jednotka	zdroj
Typ a Názov ukazovateľa				
K	Penetrácia širokopásmového internetu (prípojky na 100 obyvateľov, 2003)	dopad	%	oecd
K	Cena za širokopásmové (DSL) pripojenie v PKS / kbs	Dopad	pkbs	oecd
K	% obyvateľov ovládajúcich 5 zo 6 základných IT zručností	Dopad	%	oecd

9.5 SOCIÁLNA OBLASŤ A ZDRAVOTNÍCTVO

Predpokladaná štruktúra zdrojov									
Ciele	Oprávnené náklady spolu	Verejné zdroje						Súkromné zdroje	EIB
		Verejné zdroje spolu	Fond EÚ	Národné verejné zdroje					
				Národné verejné zdroje spolu	Štátny rozpočet	Regionálne zdroje	Miestne zdroje		
	A=B+H+CH	B=C+D	C	D=E+F+G	E	F	G	H	CH
Cieľ 6.4.1	Doplniť chýbajúcu infraštruktúru sociálnych zariadení v obci a zvýšiť ich kvalitu.								
Opatrenie 6.4.1.1	10 200	10 200	7 650	2 550	2 040	0	510	0	0
Opatrenie 6.4.1.2	720	720	540	180	144	0	36	0	0
Cieľ 6.4.3	Zlepšenie zamestnanosti a sociálnej inklúzie rizikových skupín obyvateľov obce.								
Opatrenie 6.4.3.3	1 000	1 000	750	250	200	0	50	0	0
Opatrenie 6.4.3.4	750	750	563	188	150	0	38	0	0
Spolu	12 670	12 670	9 503	3 168	2 534	0	634	0	0

Časový horizont čerpania zdrojov									
Rok	Oprávnené náklady spolu	Verejné zdroje						Súkromné zdroje	EIB
		Verejné zdroje spolu	Fond EÚ	Národné verejné zdroje					
				Národné	Štátny	Regionálne	Miestne		



				verejné zdroje spolu	rozpočet	zdroje	zdroje		
	A=B+H+CH	B=C+D	C	D=E+F+G	E	F	G	H	CH
2008	2550	2550	1913	638	510	0	128	0	0
2009	2730	2730	2048	683	546	0	137	0	0
2010	3168	3168	2376	792	634	0	158	0	0
2011	3168	3168	2376	792	634	0	158	0	0
2012	618	618	463	154	124	0	31	0	0
2013	438	438	328	109	88	0	22	0	0
2014	0	0	0	0	0	0	0	0	0
2015	0	0	0	0	0	0	0	0	0
2016	0	0	0	0	0	0	0	0	0
2017	0	0	0	0	0	0	0	0	0
Spolu	12670	12670	9503	3168	2534	0	634	0	0

Finančné tabuľky prezentujú podiel spolufinancovania verejného a súkromného sektora v rámci jednotlivých opatrení.

Finančná tabuľka pre verejný sektor:

Celkom VZ + VS	verejné zdroje (VZ)	verejný sektor (VS)
	Celkom SR + EÚ	
100%	95 %	5%

Predpokladané zdroje čerpania z fondov EÚ - REGIONÁLNY operačný program		
Prioritné osi programu	Opatrenia	Fond
1 Infraštruktúra vzdelávania	1.1 Rekonštrukcia, rozširovanie a modernizácia existujúcich vzdelávacích zariadení s cieľom zlepšenia podmienok vzdelávacieho procesu (materské, základné a stredné školy)	ERDF
2 Infraštruktúra sociálnych služieb a sociálnoprávnej ochrany a sociálnej kurately	2.1 Budovanie nových zariadení sociálnych služieb a sociálnoprávnej ochrany a sociálnej kurately a obstaranie ich vnútorného zariadenia	ERDF
	2.2 Rekonštrukcia, rozširovanie a modernizácia existujúcich zariadení sociálnych služieb a sociálnoprávnej ochrany a sociálnej kurately s cieľom zvýšenia kvality nimi poskytovaných služieb	
3 Infraštruktúra pamäťových a fondových inštitúcií na regionálnej a miestnej úrovni a revitalizácia pamiatkového fondu	3.1. Modernizácia regionálnej a miestnej infraštruktúry pamäťových a fondových inštitúcií	ERDF
	3.2 Revitalizácia a hospodárske využitie pamiatkových objektov v území	
4 Podpora konkurencieschopnosti a inovatívnej kapacity regiónov	4.1 Modernizácia a budovanie regionálnych komunikácií zaisťujúcich dopravnú obslužnosť regiónu	ERDF
	4.2 Regenerácia sídiel	
5 Infraštruktúra cestovného ruchu	5.1 Podpora a obnova infraštruktúry cestovného ruchu	ERDF
6 Infraštruktúra nekomerčných záchranných služieb	6.1 Rekonštrukcia, rozširovanie a opravy stavebného fondu nekomerčných záchranných služieb a modernizácia ich vnútorného vybavenia	ERDF
7 Technická pomoc		ERDF

Predpokladané zdroje čerpania z fondov EÚ - Operačný program ZAMESTNANOSŤ A SOCIÁLNA INKLÚZIA		
Prioritné osi programu	Opatrenia	Fond
1 Podpora rastu zamestnanosti a sociálnej inklúzie	1.1 Podpora programov v oblasti podpory zamestnanosti a riešenia nezamestnanosti a dlhodobej nezamestnanosti	ESF
	1.2 Podpora sociálnej inklúzie prostredníctvom rozvoja sociálnych služieb a opatrení sociálnoprávnej ochrany a sociálnej kurately a zdravotníckych služieb s osobitným zreteľom na marginalizované rómske komunity	



	1.3 Podpora vytvárania rovnosti príležitostí v prístupe na trh práce a podpora integrácie znevýhodnených skupín na trh práce s osobitným zreteľom na marginalizované rómske komunity	
	1.4 Podpora zosúladienia rodinného a pracovného života a starostlivosti o malé deti	
	1.5 Budovanie kapacít a zlepšenie kvality verejnej správy a mimovládnych neziskových organizácií	
3 Technická pomoc		ESF

Predpokladané zdroje čerpania z fondov EÚ - Operačný program ZDRAVOTNÍCTVO		
Prioritné osi programu	Opatrenia	Fond
1 Modernizácia zdravotníctva	1.1 Reštrukturalizácia, rozširovanie a modernizácia zdravotníckych zariadení	ERDF
	1.2 Informovanosť občanov	
	1.3 Zvýšenie informatizácie zdravotníctva	
2 Technická pomoc		ERDF

9.6 ŠKOLSTVO A ŠPORT

Predpokladaná štruktúra zdrojov									
Ciele	Oprávnené náklady spolu	Verejné zdroje						Súkromné zdroje	EIB
		Verejné zdroje spolu	Fond EÚ	Národné verejné zdroje					
				Národné verejné zdroje spolu	Štátny rozpočet	Regionálne zdroje	Miestne zdroje		
	A=B+H+CH	B=C+D	C	D=E+F+G	E	F	G	H	CH
Cieľ 6.5.1	Budovanie a rozvoj školskej infraštruktúry.								
Opatrenie 6.5.1.1	950	950	713	238	190	0	48	0	0
Opatrenie 6.5.1.2	350	350	263	88	70	0	18	0	0
Opatrenie 6.5.1.3	150	150	113	38	30	0	8	0	0
Opatrenie 6.5.1.4	1 200	1 200	900	300	240	0	60	0	0
Opatrenie 6.5.1.5	1 080	1 080	810	270	216	0	54	0	0
Opatrenie 6.5.1.6	790	790	593	198	158	0	40	0	0
Opatrenie 6.5.1.8	570	570	428	143	114	0	29	0	0
Opatrenie 6.5.1.9	10 150	10 150	7 613	2 538	2 030	0	508	0	0
Cieľ 6.5.2	Trvalé skvalitňovanie vyváženej ponuky výkonnostného a rekreačného športu.								
Opatrenie 6.5.2.1	7 200	7 200	5 400	1 800	1 440	0	360	0	0
Opatrenie 6.5.2.2	980	980	0	980	0	0	980	0	0
Opatrenie 6.5.2.10	200	200	0	200	0	0	200	0	0
Spolu	23 620	23 620	16 830	6 790	4 488	0	2 302	0	0

Časový horizont čerpania zdrojov									
Rok	Oprávnené náklady spolu	Verejné zdroje						Súkromné zdroje	EIB
		Verejné zdroje spolu	Fond EÚ	Národné verejné zdroje					
				Národné verejné zdroje spolu	Štátny rozpočet	Regionálne zdroje	Miestne zdroje		
	A=B+H+CH	B=C+D	C	D=E+F+G	E	F	G	H	CH
2008	320	320	225	95	60	0	35	0	0
2009	4461	4461	2963	1498	790	0	708	0	0



2010	4976	4976	3350	1627	893	0	733	0	0
2011	4411	4411	3293	1118	878	0	240	0	0
2012	3936	3936	2937	999	783	0	216	0	0
2013	1629	1629	1207	422	322	0	100	0	0
2014	1289	1289	952	337	254	0	83	0	0
2015	1289	1289	952	337	254	0	83	0	0
2016	1289	1289	952	337	254	0	83	0	0
2017	20	20	0	20	0	0	20	0	0
Spolu	23620	23620	16830	6790	4488	0	2302	0	0

Finančné tabuľky prezentujú podiel spolufinancovania verejného a súkromného sektora v rámci jednotlivých opatrení.

Finančná tabuľka pre verejný sektor:

Celkom VZ + VS	verejné zdroje (VZ)	verejný sektor (VS)
	Celkom SR + EÚ	
100%	95 %	5 %

Finančná tabuľka pre verejný sektor:

Celkom VZ + VS	verejné zdroje (VZ)	verejný sektor (VS)
	Celkom SR + EÚ	
100%	0 %	100 %

Predpokladané zdroje čerpania z fondov EÚ - Operačný program VZDELÁVANIE		
Prioritné osi programu	Opatrenia	Fond
1 Moderné vzdelávanie pre znalostnú spoločnosť	1.1 Premena tradičnej školy na modernú	ESF
	1.2 Vysoké školy a výskum a vývoj ako motory rozvoja znalostnej spoločnosti	
	1.3 Celoživotné vzdelávanie pre všetkých ako základný princíp znalostnej spoločnosti	
	1.4 Zvyšovanie vzdelanostnej úrovne osôb s osobitými vzdelávacími potrebami so zreteľom na marginalizované rómske komunity	
3 Technická pomoc		ESF

Predpokladané zdroje čerpania z fondov EÚ - REGIONÁLNY operačný program		
Prioritné osi programu	Opatrenia	Fond
1 Infraštruktúra vzdelávania	1.1 Rekonštrukcia, rozširovanie a modernizácia existujúcich vzdelávacích zariadení s cieľom zlepšenia podmienok vzdelávacieho procesu (materské, základné a stredné školy)	ERDF
2 Infraštruktúra sociálnych služieb a sociálnoprávnej ochrany a sociálnej kurately	2.1 Budovanie nových zariadení sociálnych služieb a sociálnoprávnej ochrany a sociálnej kurately a obstaranie ich vnútorného zariadenia	ERDF
	2.2 Rekonštrukcia, rozširovanie a modernizácia existujúcich zariadení sociálnych služieb a sociálnoprávnej ochrany a sociálnej kurately s cieľom zvýšenia kvality nimi poskytovaných služieb	
3 Infraštruktúra pamäťových a fondových inštitúcií na regionálnej a miestnej úrovni a revitalizácia pamiatkového fondu	3.1. Modernizácia regionálnej a miestnej infraštruktúry pamäťových a fondových inštitúcií	ERDF
	3.2 Revitalizácia a hospodárske využitie pamiatkových objektov v území	
4 Podpora konkurencieschopnosti a inovatívnej kapacity regiónov	4.1 Modernizácia a budovanie regionálnych komunikácií zaisťujúcich dopravnú obslužnosť regiónu	ERDF
	4.2 Regenerácia sídiel	
5 Infraštruktúra cestovného ruchu	5.1 Podpora a obnova infraštruktúry cestovného ruchu	ERDF
6 Infraštruktúra nekomerčných záchranných služieb	6.1 Rekonštrukcia, rozširovanie a opravy stavebného fondu nekomerčných záchranných služieb a modernizácia ich vnútorného vybavenia	ERDF
7 Technická pomoc		ERDF



9.7 KULTÚRA

Predpokladaná štruktúra zdrojov									
Ciele	Oprávnené náklady spolu	Verejné zdroje						Súkromné zdroje	EIB
		Verejné zdroje spolu	Fond EÚ	Národné verejné zdroje					
				Národné verejné zdroje spolu	Štátny rozpočet	Regionálne zdroje	Miestne zdroje		
	A=B+H+CH	B=C+D	C	D=E+F+G	E	F	G	H	CH
Cieľ 6.6.1	Zachovanie kultúrno-historického potenciálu obce a rozvoj kultúrnych, informačných a voľnočasových aktivít v nadväznosti na rozvoj cestovného ruchu na regionálnej a miestnej úrovni.								
Opatrenie 6.6.1.1	4 700	4 700	3 525	1 175	940	0	235	0	0
Opatrenie 6.6.1.7	900	900	675	225	180	0	45	0	0
Opatrenie 6.6.1.10	720	720	540	180	144	0	36	0	0
Cieľ 6.6.3	Propagácia v oblasti kultúry								
Opatrenie 6.6.3.2	10	10	0	10	0	0	10	0	0
Opatrenie 6.6.3.3	16	16	0	16	0	0	16	0	0
Spolu	6 346	6 346	4 740	1 606	1 264	0	342	0	0

Časový horizont čerpania zdrojov									
Rok	Oprávnené náklady spolu	Verejné zdroje						Súkromné zdroje	EIB
		Verejné zdroje spolu	Fond EÚ	Národné verejné zdroje					
				Národné verejné zdroje spolu	Štátny rozpočet	Regionálne zdroje	Miestne zdroje		
	A=B+H+CH	B=C+D	C	D=E+F+G	E	F	G	H	CH
2008	2	2	0	2	0	0	2	0	0
2009	1587	1587	1185	402	316	0	86	0	0
2010	1587	1587	1185	402	316	0	86	0	0
2011	1582	1582	1185	397	316	0	81	0	0
2012	1582	1582	1185	397	316	0	81	0	0
2013	2	2	0	2	0	0	2	0	0
2014	2	2	0	2	0	0	2	0	0
2015	2	2	0	2	0	0	2	0	0
2016	2	2	0	2	0	0	2	0	0
2017	2	2	0	2	0	0	2	0	0
Spolu	6346	6346	4740	1606	1264	0	342	0	0

Finančné tabuľky prezentujú podiel spolufinancovania verejného a súkromného sektora v rámci jednotlivých opatrení.

Finančná tabuľka pre verejný sektor:

Celkom VZ + VS	verejné zdroje (VZ)	verejný sektor (VS)
	Celkom SR + EÚ	
100%	95 %	5 %

Finančná tabuľka pre verejný sektor:

Celkom VZ + VS	verejné zdroje (VZ)	verejný sektor (VS)
	Celkom SR + EÚ	
100%	0 %	100 %

Predpokladané zdroje čerpania z fondov EÚ - REGIONÁLNY operačný program		
Prioritné osi programu	Opatrenia	Fond



1 Infraštruktúra vzdelávania	1.1 Rekonštrukcia, rozširovanie a modernizácia existujúcich vzdelávacích zariadení s cieľom zlepšenia podmienok vzdelávacieho procesu (materské, základné a stredné školy)	ERDF
2 Infraštruktúra sociálnych služieb a sociálnoprávnej ochrany a sociálnej kurately	2.1 Budovanie nových zariadení sociálnych služieb a sociálnoprávnej ochrany a sociálnej kurately a obstaranie ich vnútorného zariadenia	ERDF
	2.2 Rekonštrukcia, rozširovanie a modernizácia existujúcich zariadení sociálnych služieb a sociálnoprávnej ochrany a sociálnej kurately s cieľom zvýšenia kvality nimi poskytovaných služieb	
3 Infraštruktúra pamäťových a fondových inštitúcií na regionálnej a miestnej úrovni a revitalizácia pamiatkového fondu	3.1. Modernizácia regionálnej a miestnej infraštruktúry pamäťových a fondových inštitúcií	ERDF
	3.2 Revitalizácia a hospodárske využitie pamiatkových objektov v území	
4 Podpora konkurencieschopnosti a inovatívnej kapacity regiónov	4.1 Modernizácia a budovanie regionálnych komunikácií zaisťujúcich dopravnú obslužnosť regiónu	ERDF
	4.2 Regenerácia sídiel	
5 Infraštruktúra cestovného ruchu	5.1 Podpora a obnova infraštruktúry cestovného ruchu	ERDF
6 Infraštruktúra nekomerčných záchranných služieb	6.1 Rekonštrukcia, rozširovanie a opravy stavebného fondu nekomerčných záchranných služieb a modernizácia ich vnútorného vybavenia	ERDF
7 Technická pomoc		ERDF

9.8 CESTOVNÝ RUCH A PUBLIC RELATIONS

Predpokladaná štruktúra zdrojov									
Ciele	Oprávnené náklady spolu	Verejné zdroje						Súkromné zdroje	EIB
		Verejné zdroje spolu	Fond EÚ	Národné verejné zdroje					
				Národné verejné zdroje spolu	Štátny rozpočet	Regionálne zdroje	Miestne zdroje		
	A=B+H+CH	B=C+D	C	D=E+F+G	E	F	G	H	CH
Cieľ 6.8.1	Účinná propagácia obce.								
Opatrenie 6.8.1.1	16	16	0	16	0	0	16	0	0
Opatrenie 6.8.1.2	40	40	0	40	0	0	40	0	0
Opatrenie 6.8.1.3	30	30	0	30	0	0	30	0	0
Opatrenie 6.8.1.4	30	30	0	30	0	0	30	0	0
Cieľ 6.8.2	Rekreačno- relaxačné zázemie obce.								
Opatrenie 6.8.2.2	150	150	0	150	0	0	150	0	0
Opatrenie 6.8.2.3	10 000	10 000	7 500	2 500	2 000	0	500	0	0
Opatrenie 6.8.2.4	9 250	9 250	6 938	2 313	1 850	0	463	0	0
Opatrenie 6.8.2.5	9 070	4 535	3 401	1 134	1 134	0	0	4 535	0
Spolu	28 586	24 051	17 839	6 212	4 984	0	1 228	4 535	0

Časový horizont čerpania zdrojov									
Rok	Oprávnené náklady spolu	Verejné zdroje						Súkromné zdroje	EIB
		Verejné zdroje spolu	Fond EÚ	Národné verejné zdroje					
				Národné verejné zdroje spolu	Štátny rozpočet	Regionálne zdroje	Miestne zdroje		
	A=B+H+CH	B=C+D	C	D=E+F+G	E	F	G	H	CH



2008	42	42	0	42	0	0	42	0	0
2009	2567	2567	1875	692	500	0	192	0	0
2010	4880	4880	3609	1270	963	0	308	0	0
2011	7132	5998	4460	1539	1246	0	293	1134	0
2012	7095	5961	4460	1501	1246	0	255	1134	0
2013	4585	3451	2585	866	746	0	120	1134	0
2014	2272	1138	850	288	283	0	5	1134	0
2015	5	5	0	5	0	0	5	0	0
2016	5	5	0	5	0	0	5	0	0
2017	5	5	0	5	0	0	5	0	0
Spolu	28586	24051	17839	6212	4984	0	1228	4535	0

Finančné tabuľky prezentujú podiel spolufinancovania verejného a súkromného sektora v rámci jednotlivých opatrení.

Finančná tabuľka pre verejný sektor:

Celkom VZ + VS	verejné zdroje (VZ)	verejný sektor (VS)
	Celkom SR + EÚ	
100%	95 %	5 %

Finančná tabuľka pre verejný sektor:

Celkom VZ + VS	verejné zdroje (VZ)	verejný sektor (VS)
	Celkom SR + EÚ	
100%	0 %	100 %

Podpora podnikateľských aktivít v cestovnom ruchu

Finančná tabuľka pre investície realizované súkromným sektorom

Celkom VZ + SZ	verejné zdroje (VZ)	súkromné zdroje (SZ)
	Celkom SR + EÚ	
100%	50%	50%

Predpokladané zdroje čerpania z fondov EÚ - Operačný program KONKURENCIESCHOPNOSŤ A HOSPODÁRSKY RAST		
Prioritné osi programu	Opatrenia	Fond
1 Podpora konkurencieschopnosti podnikov a služieb najmä prostredníctvom inovácií	1.1 Inovácie a technologické transfery	ERDF
	1.2 Podpora spoločných služieb a infraštruktúry pre podnikateľov	
	1.3 Podpora inovačných aktivít v podnikoch	
	1.4 Zvyšovanie energetickej efektívnosti na strane výroby aj spotreby a zavádzanie progresívnych technológií v energetike	
	1.5 Podpora podnikateľských aktivít v cestovnom ruchu	
	1.6 Podpora tvorby pracovných miest prostredníctvom rozvoja podnikania	
	1.7 Podpora druhospracovateľského potravinárskeho priemyslu	
2 Technická pomoc		ERDF

Predpokladané zdroje čerpania z fondov EÚ - REGIONÁLNY operačný program		
Prioritné osi programu	Opatrenia	Fond
1 Infraštruktúra vzdelávania	1.1 Rekonštrukcia, rozširovanie a modernizácia existujúcich vzdelávacích zariadení s cieľom zlepšenia podmienok vzdelávacieho procesu (materské, základné a stredné školy)	ERDF
2 Infraštruktúra sociálnych služieb a sociálnoprávnej ochrany a sociálnej kurately	2.1 Budovanie nových zariadení sociálnych služieb a sociálnoprávnej ochrany a sociálnej kurately a obstaranie ich vnútorného zariadenia	ERDF
	2.2 Rekonštrukcia, rozširovanie a modernizácia existujúcich zariadení sociálnych služieb a sociálnoprávnej ochrany a sociálnej kurately s cieľom zvýšenia kvality nimi poskytovaných služieb	
3 Infraštruktúra pamäťových a fondových inštitúcií na regionálnej a miestnej úrovni a revitalizácia pamiatkového fondu	3.1. Modernizácia regionálnej a miestnej infraštruktúry pamäťových a fondových inštitúcií	ERDF
	3.2 Revitalizácia a hospodárske využitie pamiatkových objektov v území	



4 Podpora konkurencieschopnosti a inovatívnej kapacity regiónov	4.1 Modernizácia a budovanie regionálnych komunikácií zaisťujúcich dopravnú obslužnosť regiónu	ERDF
	4.2 Regenerácia sídiel	
5 Infraštruktúra cestovného ruchu	5.1 Podpora a obnova infraštruktúry cestovného ruchu	ERDF
6 Infraštruktúra nekomerčných záchranných služieb	6.1 Rekonštrukcia, rozširovanie a opravy stavebného fondu nekomerčných záchranných služieb a modernizácia ich vnútorného vybavenia	ERDF
7 Technická pomoc		ERDF

10 ZABEZPEČENIE PHSR

Po schválení PHSR nastáva vlastná realizácia PHSR, jeho opatrení a úloh. Uskutočnenie aktivít uvedených v PHSR predpokladá určité finančné a administratívne zabezpečenie.

10.1 FINANČNÉ ZABEZPEČENIE PHSR

Finančné vyčíslenie jednotlivých aktivít sa v PHSR uvádza pri väčšine opatrení a aktivít, potrebných na naplnenie cieľov programu. Tie sú stanovené odhadom, konečné rozpočty budú súčasťou vykonávacích plánov. Pri schvaľovaní financovania jednotlivých úloh, vyplývajúcich z aktivít, sa bude prihliadať na ich dôležitosť a dopad na hospodársky a sociálny rozvoj obce. Viaceré úlohy sa môžu realizovať v rámci bežnej prevádzky samosprávy, mnohé však vyžadujú náročnejšie finančné a personálne zdroje a spoluprácu s inými subjektami.

Potenciálne zdroje na realizáciu opatrení a úloh PHSR sú:

- vlastné zdroje – rozpočet obce,
- bankové úvery,
- štátne dotácie z účelových fondov,
- dotácie z výťažku lotérií,
- financie z Národných projektov (MPSVR, úrady práce sociálnych vecí a rodiny),
- štrukturálne a fondy,
- nadácie, neinvestičné fondy,
- účelové fondy zahraničných zastupiteľstiev v SR (holandské, americké, kanadské,...),
- Svetová banka,
- sponzoring podnikateľov, firiem, bankového sektora, súkromných osôb,
- združovanie prostriedkov verejnej a neverejnej sféry, atď.,

Štruktúra uvedených zdrojov bude závisieť na aktuálnej finančnej situácii obce ako aj na spoločensko-ekonomických podmienkach.

10.2 ADMINISTRATÍVNE ZABEZPEČENIE PHSR

Nevyhnutnou podmienkou plnenia programu je administratívne zabezpečenie jeho realizácie. Realizácia vyžaduje pravidelnú systematickú prácu skupín odborníkov a pracovníkov samosprávy. Na tento účel sa doporučuje zriadiť nasledovné orgány s prepojením na vlastné ľudské zdroje:

1. Výbor pre PHSR

Poradný orgán zložený zo starostu a poslancov obecného zastupiteľstva. Úlohou výboru bude v intervale minimálne dva krát do roka posúdiť Správu o realizácii PHSR a stav finančného čerpania prostriedkov, dopadovú analýzu PHSR, plán na ďalšie obdobie a navrhovať stratégiu rozvoja a doplnenie úloh a opatrení, ktoré neboli uvedené v PHSR.

2. Komisia strategického rozvoja

Výkonný útvar, zabezpečujúci plánovanie a realizáciu úloh PHSR. Úlohou útvaru bude: vypracovávať projekty, koordinovať projekty, monitorovať realizáciu projektov, vypracovávať dopadové analýzy projektov, spolupracovať s inými partnermi doma a v zahraničí na realizácii projektov, vyhľadávať potenciálne zdroje a partnerstvá na realizáciu úloh PHSR, dohliadať nad ekonomickým čerpaním projektových prostriedkov, zbierať podklady o projektoch v rámci PHSR realizovaných inými



subjektami, viesť aktuálnu analýzu demografie a štruktúry ekonomických charakteristík obce, sledovať podnikateľskú klímu a vzájomný vzťah odvetví v obci, poskytovať asistenciu podnikom vytváraním všestranných komunikačných kanálov, atď.

3. Koordinátor pre stratégiu

Bude mať za úlohu: fungovať ako výkonný tajomník, koordinovať realizáciu PHSR, predkladať správy, podieľať sa na určovaní priorít realizácie PHSR, koordinovať stretnutia, podnety, požiadavky predstaviteľov rozhodujúcich odvetví na území obce, zaznamenávať dôležité trendy v hospodárstve majúce dopad na vývoj obce, podieľať sa na budovaní verejno-súkromných partnerstiev, zúčastňovať sa na dôležitých domácich a zahraničných stretnutiach, konferenciách, zameraných na rozvoj obce.

4. Vlastní zamestnanci

Do realizácie PHSR budú zapojení aj ostatní zamestnanci.

11 MONITOROVANIE PHSR

Monitorovanie PHSR budú uskutočňovať:

- Výbor pre PHSR,
- Komisia strategického rozvoja,
- Koordinátor pre stratégiu,
- Obecné zastupiteľstvo,

11.1 SPÔSOB MONITOROVANIA PHSR

Monitorovanie plnenia PHSR bude vykonávať Komisia strategického rozvoja. Koordinátorovi pre stratégiu pracovníci Útvoru budú pravidelne predkladať správy o postupe realizácie a príprave projektov, o vlastnej činnosti a o iných aktivitách súvisiace s plnením PHSR. Koordinátor pre stratégiu bude predkladať na zasadnutia Výboru Správy o realizácii PHSR, pre posúdenie súladu aktivít s Programom hospodárskeho a sociálneho rozvoja. Výbor vydá k realizácii stanovisko, ktoré sa predloží poslancom na Obecné zastupiteľstvo pri schvaľovaní ročných rozpočtov.

Počas roka sa môže každý poslanec obecného zastupiteľstva oboznámiť s priebehom plnenia PHSR na Útvare strategického rozvoja alebo u Koordinátora pre stratégiu.

11.2 VYHODNOCOVANIE A SPÔSOB MODIFIKOVANIA PHSR

Hlavným hodnotiacim dokumentom PHSR bude *Správa o realizácii PHSR*, ktorú vypracuje Útvor strategického rozvoja.

Spôsob modifikovania PHSR

Predkladať návrhy na modifikovanie PHSR bude v právomoci Výboru pre PHSR. Koordinátor pre stratégiu môže tiež predkladať Výboru návrhy na doplnenie PHSR. Občania a inštitúcie môžu tiež v písomnej forme predložiť Útvoru návrh na modifikovanie PHSR.

Na zasadnutia Výboru v termíne schvaľovania obecného rozpočtu predloží Koordinátor *Dopadovú analýzu plnenia PHSR*.

Doplnenie PHSR sa uskutoční formou vypracovania *Návrhu na doplnenie PHSR*, ktorý bude obsahovať konkrétne nové špecifické ciele, opatrenia, aktivity a úlohy. Návrh sa predloží na schválenie obecnému zastupiteľstvu. Ak doplnenie PHSR bude spojené s možnosťou získať finančné prostriedky, alebo bude vyvolané inou nevyhnutnou potrebou, môže sa kvôli tomu tiež iniciovať mimoriadne zasadnutie Výboru alebo obecného zastupiteľstva.



12 ZÁVER

PHSR obce Kameňany je strategický strednodobý dokument, ktorý určuje víziu rozvoja obce, prioritné rozvojové oblasti a strategické ciele ich naplnenia. Tento dokument je základným východiskom pre spracovanie ďalších materiálov rozvoja jednotlivých oblastí života obce.

PHSR je otvoreným dokumentom, ktorý bude pravidelne polročne vyhodnocovaný a aktualizovaný na zasadnutiach obecného zastupiteľstva.

Predmetný PHSR obce Kameňany bol schválený na zasadnutí obecného zastupiteľstva dňa:

.....



13 POUŽITÁ LITERATÚRA

1. Národný strategický referenčný rámec 2007 - 2013.
2. Program hospodárskeho a sociálneho rozvoja Banskobystrického samosprávneho kraja.
3. Zákon č. 503/2001 Z.z. o podpore regionálneho rozvoja, v znení neskorších predpisov.
4. Zákon č. 369/1990 Z.z. o obecnom zriadení, v znení neskorších predpisov.
5. Zákon č. 303/1995 Z.z. o rozpočtových pravidlách, v znení neskorších predpisov.
6. Zákon č. 482/2003 Z.z. o štátnej pokladnici.
7. Zákon č. 193/2001 Z.z. o podpore na zriadenie priemyselných parkov,
8. Zákon č. 156/2003 Z.z. ktorým sa mení a dopĺňa zákon č. 193/2001 Z.z. o podpore na zriadenie priemyselných parkov.
9. VEDA. Encyklopédia Slovenska. VI zv. Veda, Bratislava, 1982.
10. JAROŠ, J. Tectonic styles of the homelands of superficial nappes. Rozpravy ČASV, Řada matematických a přírodních věd, roč. 81, seš. 6, Academia Praha, 1971.
11. LUKNIŠ, M. A KOL. Slovensko – Príroda. Vyd. Obzor, Bratislava, 1972.
12. MAZÚR, M., LUKNIŠ, M. Regionálne geomorfologické členenie SSR, Geogr. Čas., 30, 2, Bratislava, 1978.
13. UPSVAR. Štatistiky Úradu práce, sociálnych vecí a rodiny 1999 – 2004.
14. Interné materiály obce Kameňany.
15. Sociologický ústav Slovenskej akadémie vied, REGIONÁLNY ROZVOJ SLOVENSKA VÝCHODISKÁ A SÚČASNÝ STAV , Editori: Mgr. Ľubomír Falt'an, CSc., Doc. PhDr. Ján Pašiak, PhD. 2004, 88 s.
16. Ministerstvo životného prostredia Slovenskej republiky. Národná stratégia ISPA Slovenskej republiky: životné prostredie, Október 2000.
17. OSVETA. Slovenský kras. Liptovský Mikuláš. 1993.
18. Jozef Ďurček. Slovenský kras. Šport Slovenské telovýchovné vydavateľstvo. 1989.
19. http://www.sazp.sk/slovak/struktura/copk/chodniky/chkosk3/kapitoly/kap_5.html
20. http://www.mineraly.sk/files/lok/16_safarka.htm
21. http://enviroportal.sk/pdf/spravy_zp/kke02s.pdf
22. <http://www.fns.uniba.sk/zp/knihy/index.htm>
23. Jozef Jakál, Geografický ústav SAV, Štefánikova 49, 814 73 Bratislava, Slovensko KRASOVÉ FORMY A ICH VÄZBA NA VLASTNOSTI RELIEFU A KLÍMY V ZÁPADNÝCH KARPATOCH



Program hospodárskeho a sociálneho rozvoja
Obce Kameňany
Programovacie obdobie 2008 – 2017
2008

SCARABEO-SK, s.r.o., Povstalecká cesta 16, 974 09 Banská Bystrica
Tel.: 0907439 224
e-mail.: hronec.scarabeus@gmail.com