



PROGRAM HOSPODÁRSKEHO A SOCIÁLNEHO ROZVOJA OBCE LUBENÍK

Samosprávny kraj:

Okres:

Región:

Adresa:

Tel:

Fax:

Email:

Web:

IČO:

Počet obyvateľov:

Rozloha:

Prvá písomná zmienka:

Banskobystrický

Revúca

Stredný Gemer

Obecný úrad

Lubeník 222

049 18 Lubeník

058 / 449 32 73

058 / 488 24 91

obeclubenik@revnet.sk

www.lubenik.urad.sk

328472

1298

582 ha

v roku 1427

PROGRAMOVACIE OBDOBIE 2008 - 2017



OBSAH

| | |
|--|------------|
| 1 ÚVOD | 4 |
| 2 ZÁKLADNÁ CHARAKTERISTIKA OBCE..... | 9 |
| 2.1 HISTÓRIA OBCE | 9 |
| 2.2 PRÍRODNÉ POMERY | 9 |
| 2.3 TECHNICKÁ INFRAŠTRUKTÚRA..... | 16 |
| 2.4 DOPRAVA | 19 |
| 2.5 ŽIVOTNÉ PROSTREDIE..... | 21 |
| 2.6 OBYVATEĽSTVO..... | 29 |
| 2.7 VZDELANIE A ZAMESTNANOSŤ | 32 |
| 2.8 BÝVANIE | 35 |
| 2.9 PODNIKATEĽSKÉ SUBJEKTY..... | 36 |
| 2.10 ŠKOLSTVO A VZDELANIE | 37 |
| 2.11 SOCIÁLNA SFÉRA | 38 |
| 2.12 ZDRAVOTNÍCTVO | 38 |
| 2.13 ŠPORT..... | 39 |
| 2.14 KULTÚRA..... | 39 |
| 2.15 ÚBYTOVACIE ZARIADENIA | 39 |
| 2.16 STRAVOVACIE A REŠTauračné SLUŽBY | 40 |
| 2.17 CESTOVNÝ RUCH | 40 |
| 2.18 REKAPITULÁCIA ROZPOČTU OBCE ZA ROKY 2002– 2006 | 41 |
| 2.19 SAMOSPRÁVA..... | 41 |
| 3 VÍZIA OBCE LUBENÍK | 43 |
| 4 PRIORITNÉ ROZVOJOVÉ OBLASTI OBCE | 47 |
| 5 SWOT ANALÝZY | 48 |
| 5.1 HOSPODÁRSTVO A VEDECKO-TECHNICKÝ ROZVOJ | 49 |
| 5.2 TECHNICKÁ INFRAŠTRUKTÚRA | 49 |
| 5.3 ŽIVOTNÉ PROSTREDIE..... | 51 |
| 5.4 SOCIÁLNA OBLASŤ A ZDRAVOTNÍCTVO..... | 52 |
| 5.5 ŠKOLSTVO A ŠPORT..... | 53 |
| 5.6 KULTÚRA | 54 |
| 5.7 CESTOVNÝ RUCH A PUBLIC RELATION | 54 |
| 5.8 PROBLÉMOVÁ ANALÝZA – HLAVNÉ ODVETVOVÉ DISPARITY A VYMEDZENIE CIEĽOVÝCH SKUPÍN SO SÚSTREDENOU PODPOROU OBCE LUBENÍK..... | 55 |
| 6.1 HOSPODÁRSTVO A VEDECKO-TECHNICKÝ ROZVOJ | 61 |
| 6.2 TECHNICKÁ INFRAŠTRUKTÚRA..... | 63 |
| 6.3 ŽIVOTNÉ PROSTREDIE..... | 65 |
| 6.4 SOCIÁLNA OBLASŤ A ZDRAVOTNÍCTVO..... | 66 |
| 6.5 INFORMATIZÁCIA OBCE | 68 |
| 6.6 ŠKOLSTVO A ŠPORT..... | 68 |
| 6.7 KULTÚRA..... | 70 |
| 6.8 CESTOVNÝ RUCH A PUBLIC RELATIONS..... | 71 |
| 7 MERATEĽNÉ INDIKÁTORY | 72 |
| 7.1 HOSPODÁRSTVO A VEDECKO-TECHNICKÝ ROZVOJ | 72 |
| 7.2 TECHNICKÁ INFRAŠTRUKTÚRA..... | 75 |
| 7.3 ŽIVOTNÉ PROSTREDIE..... | 78 |
| 7.4 SOCIÁLNA OBLASŤ A ZDRAVOTNÍCTVO..... | 80 |
| 7.6 ŠKOLSTVO A ŠPORT..... | 82 |
| 7.7 KULTÚRA..... | 85 |
| 7.8 CESTOVNÝ RUCH A PUBLIC RELATIONS..... | 86 |
| 8 AKČNÝ PLÁN | 87 |
| 8.1 HOSPODÁRSTVO A VEDECKO-TECHNICKÝ ROZVOJ | 87 |
| 8.2 TECHNICKÁ INFRAŠTRUKTÚRA..... | 94 |
| 8.3 ŽIVOTNÉ PROSTREDIE..... | 102 |
| 8.4 SOCIÁLNA OBLASŤ A ZDRAVOTNÍCTVO..... | 106 |
| 8.5 INFORMATIZÁCIA | 110 |
| 8.6 ŠKOLSTVO A ŠPORT | 111 |
| 8.7 KULTÚRA..... | 117 |
| 8.8 CESTOVNÝ RUCH A PUBLIC RELATIONS..... | 119 |
| 9 FINANČNÝ PLÁN PROGRAMU | 121 |
| 9.1 HOSPODÁRSTVO A VEDECKO-TECHNICKÝ ROZVOJ | 122 |



| | |
|--|------------|
| 9.2 TECHNICKÁ INFRAŠTRUKTÚRA..... | 124 |
| 9.3 ŽIVOTNÉ PROSTREDIE..... | 127 |
| 9.4 INFORMATIZÁCIA OBCE | 128 |
| 9.5 SOCIÁLNA OBLASŤ A ZDRAVOTNÍCTVO..... | 129 |
| 9.5 ŠKOLSTVO A ŠPORT | 131 |
| 9.6 KULTÚRA..... | 133 |
| 9.7 CESTOVNÝ RUCH A PUBLIC RELATIONS..... | 134 |
| 10 ZABEZPEČENIE PHSR | 136 |
| 10.1 FINANČNÉ ZABEZPEČENIE PHSR | 136 |
| 10.2 ADMINISTRATÍVNE ZABEZPEČENIE PHSR..... | 137 |
| 11 MONITOROVANIE PHSR..... | 137 |
| 11.1 SPÔSOB MONITOROVANIA PHSR | 137 |
| 11.2 VYHODNOCOVANIE A SPÔSOB MODIFIKOVANIA PHSR..... | 138 |
| 12 ZÁVER | 139 |
| 13 POUŽITÁ LITERATÚRA | 140 |



1 ÚVOD

Dokument „ Program hospodárskeho a sociálneho rozvoja obce Lubeník s výhľadom do roku 2017 (PHSR) je strednodobý strategický dokument, ktorý na základe analýzy hospodárskeho a sociálneho rozvoja obce stanovuje jeho strategické ciele a priority rozvoja. Je prostriedkom na napĺňanie vízie ďalšieho smerovania rozvoja obce. Programom hospodárskeho a sociálneho rozvoja obce Lubeník sa uskutočňuje podpora rozvoja na úrovni miestnej samosprávy s dôrazom na sociálnu, ekonomickú a kultúrnu sféru. Je to program cielených opatrení, navrhnutý pre oživenie sociálneho, ekonomického a kultúrneho rozvoja obce Lubeník, ktorý na základe výsledkov ročného hodnotenia bude priebežne aktualizovaný a doplňovaný.

Bol spracovaný na základe zákona Národnej rady SR č. 503/2001 Z. z. VZNP o podpore regionálneho rozvoja, ktorý definuje Program hospodárskeho a sociálneho rozvoja obce ako strednodobý programový dokument, obsahujúci analýzu hospodárskeho a sociálneho rozvoja obce, hlavné smery jej vývoja, ustanovenie cieľov, prvoradých potrieb a úloh vo všetkých oblastiach života obce. Súčasťou programu je aj návrh jeho administratívneho a finančného zabezpečenia. Zákon stanovuje aj úlohy, týkajúce sa vypracovávania, schvaľovania, zabezpečenia plnenia a pravidelného vyhodnocovania predmetného programového dokumentu. Pri spracovaní programu boli rešpektované zásady regionálnej politiky vlády Slovenskej republiky a princípy regionálnej politiky Európskej únie zakotvené najmä v nariadení Rady (ES) č. 1266/1999 (nariadenie o štrukturálnych fondoch).

Program sociálneho, ekonomického a kultúrneho rozvoja obce Lubeník je súčasťou sústavy základných dokumentov podpory regionálneho rozvoja v Slovenskej republike. Táto sústava je členená na strategické a programové dokumenty vypracovávané na úrovni štátu, sektorov, samosprávnych krajov, regiónov a obcí a programové dokumenty Európskej únie (pre využitie zdrojov predstupových a štrukturálnych fondov).

Podpora regionálneho rozvoja sa uskutočňuje v súlade s programovaním na základe :

- Národného strategického referenčného rámeca 2007 - 2013.
- Program rozvoja vidieka 2007 – 2013.
- Národného plánu regionálneho rozvoja, ktorý je základný strednodobý strategicko – plánovací dokument na rozvoj regiónov vypracovaný spravidla na päť až sedem rokov. Jeho súčasťou je Regionálny operačný program regiónu NUTS III Banskobystrického kraja a NUTS II Slovensko – Stred.
- Regionálneho operačného programu, ktorý je strednodobý dokument vypracovaný na úrovni druhého stupňa podľa klasifikácie štatistických územných jednotiek. Regionálny operačný program vypracúvajú samosprávne kraje vo vzájomnej spolupráci v rámci regiónu na úrovni druhého stupňa podľa klasifikácie štatistických územných jednotiek (NUTS II).
- Sektorového operačného programu, ktorý je strednodobý dokument vypracovaný pre vopred určené sektory.
- Programu hospodárskeho rozvoja a sociálneho rozvoja samosprávneho kraja, ktorý je strednodobý programový dokument, je v súlade s cieľmi a prvoradými potrebami ustanovenými v národnom pláne a s podkladom na vypracovanie príslušného regionálneho operačného programu. Jeho vypracovanie zabezpečuje samosprávny kraj.
- Programu hospodárskeho rozvoja a sociálneho rozvoja obce, ktorý je strednodobý programový dokument spracovaný na úrovni obce.
- Národná stratégia trvalo udržateľného rozvoja / Akčný plán trvalo udržateľného rozvoja (NSTUR/APTUR) – ROP prostredníctvom zvyšovania kvality života v regiónoch (posilňovanie inovačných a kohéznych pólov rastu) podporuje polycentrický celoplošný rozvoj územia SR, čím zoslabuje procesy vedúce k trvalo neudržateľnej koncentrácii obyvateľstva do malého počtu centier,
- Koncepcia územného rozvoja Slovenska 2001 (KURS 2001) – rozhodujúci východiskový dokument vo väzbe na ROP, definuje štruktúru osídlenia SR a hierarchiu jeho centier a



ťažiskových priestorov, ktoré sú východiskom pre špecifikáciu inovačných a kohéznych pólov rastu NSRR

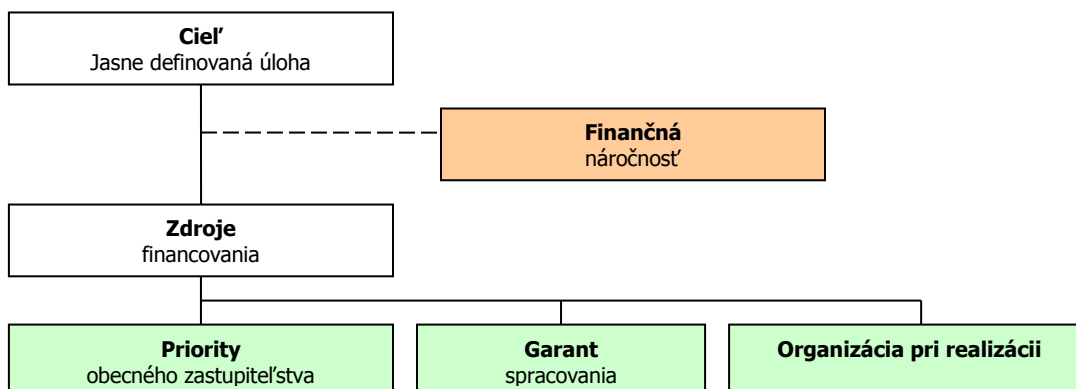
Programové dokumenty Európskej únie pre využitie štrukturálnych fondov tvoria:

- Národný (regionálny) rozvojový plán (RDP – Regional Development Plan), ktorý je hlavným dokumentom pre vyjednanie podpory zo Štrukturálnych fondov Európskej únie.
- Rámec podpory spoločenstva (CSF – Community Support Framework), ktorý bude vytvorený na základe Národného rozvojového plánu v spolupráci s Európskou komisiou, je hlavným dokumentom vymedzujúcim poskytnutie podpory zo štrukturálnych fondov Európskej únie.
- Sektorové operačné programy (SOP – Sectoral Operation Programme), ako taktické dokumenty vytvorené na úrovni ministerstiev, ktoré rozpracovávajú problémové celky stratégií majúcich plošný (celoštatný) charakter, pre ktoré bude žiadané spolufinancovanie zo zdrojov Európskej únie.
- Regionálne operačné programy (ROP – Regional Operation Programme), ako taktické dokumenty, ktoré budú spracované na úrovni regiónov NUTS II a rozpracovávajú tie problémové celky stratégií, pre ktoré bude žiadané spolufinancovanie zo zdrojov Európskej únie.
- Strategické usmernenia Spoločenstva (SUS) – ROP odráža 1 usmernenie SUS t.j. „urobiť Európu a jej regióny atraktívnejším priestorom pre investície a prácu“, a súčasne 3 usmernenie SUS t.j. „vytvorenie väčšieho množstva a kvalitnejších pracovných miest“
- Lisabonská stratégia/Národný plán rozvoja (LS/NPR) – ROP prispieva k zvyšovaniu konkurencieschopnosti/atraktivity regiónov podporou rozvoja regionálnej infraštruktúry v póloch rastu - podrobnejšie je tento súlad popísaný na národnej úrovni v rámci prílohy NSRR 7.2.3,

Jednotlivé strategické dokumenty sú vypracovávané vo vzájomnej nadväznosti a postupnosti.

Implementácia

Implementácia Programu hospodárskeho a sociálneho rozvoja obce Lubeník je zložitý a náročný proces. Za jeho realizáciu so zabezpečením všetkých väzieb na strategické a programové dokumenty SR a EÚ budú zodpovední predstavitelia samosprávy obce Lubeník. Návrh spôsobu implementácie bude treba dopĺňať v súlade s organizačnou štruktúrou samosprávneho úradu, jeho kompetenciami v nadväznosti na vývoj v oblasti legislatívy, predovšetkým v oblasti nakladania s finančnými prostriedkami. Pri posudzovaní jednotlivých projektov sme použili procesnú analýzu, ktorej hlavným cieľom bolo analyzovať proces premeny vstupov pomocou použitia súboru finančných, ľudských a technologických zdrojov.



Finančné zabezpečenie

V zmysle zákona č. 503/2001 Z. z. sa financovanie regionálneho rozvoja realizuje na troch úrovniach: Na mikroregionálnej úrovni je možné rozvojové aktivity financovať jedine združovaním zdrojov nižšej úrovne, čiže obcí. Združenie obcí Magnezit, ktorého je obec členom, nedisponuje spoločným mikroregionálnym fondom, z ktorého by sa mohli financovať rozvojové aktivity, preto zostavenie finančného plánu realizácie programu momentálne nie je relevantné. V súčasnej situácii je možné rozvojové aktivity financovať buď z rozpočtov jednotlivých obcí v prípade individuálnych

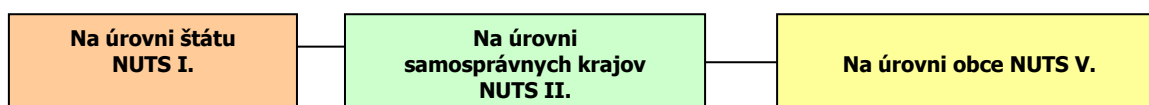


projektov alebo združením financií viacerých obcí v prípade spoločných projektov. V prípade financovania projektov majúci význam v kontexte priorít celého kraja zohráva významnú úlohu Banskobystrický samosprávny kraj a financovanie inštitúcií v jeho zriaďovateľskej kompetencii. Ďalšími doplnkovými zdrojmi, ktoré možno definovať na úrovni jednotlivých aktivít sú predovšetkým štrukturálne fondy EÚ. Ich využitie v rámci jednotlivých aktivít je možné stanoviť len indikatívne bez určenia výšky požadovanej podpory s cieľom prispieť ku koordinácii realizácie rozvojových aktivít.

- Pri zostavovaní finančného plánu a zaisťovaní finančnej podpory je potrebné zamerať sa na tie opatrenia, ktoré sú nedostatočne podporované zo štátneho rozpočtu, alebo nie sú podporované vôbec.
- Pri zabezpečovaní základných potrieb občanov postupuje samospráva podľa zákona číslo 369/1990 Z.z. O obecnom zriadení a v zmysle zákona č. 138/1991 Zb. O majetku obcí v znení neskorších predpisov.
- Na plnenie svojich úloh má obec okrem finančných prostriedkov poukázaných od štátu v rámci delimitácie k dispozícii nasledovné financie: príjmy z miestnych daní a poplatkov, zdroje Štrukturálnych fondov Európskej únie v rámci skráteného programovacieho obdobia 2004 - 2006 a programovacieho obdobia 2007 - 2013.

Zdroje a dokumenty

V súlade so snahou Slovenskej republiky o znižovanie rozdielov na úrovni rozvoja jednotlivých regiónov boli východiskom pri príprave Programu hospodárskeho a sociálneho rozvoja obce Lubeník nasledovné strategické dokumenty:



Podporné materiály

Pri vypracovaní Programu hospodárskeho a sociálneho rozvoja obce Lubeník boli použité aj prognostické údaje vypracované Ministerstvom výstavby a regionálneho rozvoja SR. Hlavnou úlohou prognostických údajov je podporiť vypracovanie tohto programu a zabezpečiť tým zvýšenie efektívnosti procesov strategického plánovania a kvality tohto dokumentu. Toto zabezpečenie je dané prepojením Systému strednodobého výhľadu hospodárskeho a sociálneho vývoja a vecnej roviny strategického plánovania.

Sústava priorít NSRR 2007 - 2013

Ciele a opatrenia PHSR Lubeník boli stanovené aj v súlade so sústavou priorít NSRR 2007 - 2013

| Tab. 0A Sústava priorít NSRR pre cieľ Konvergencia | | |
|--|---|-----------|
| Strategická priorita | Špecifická priorita | Fond |
| 1. Infraštruktúra a regionálna dostupnosť | 1.1 Regionálna infraštruktúra | ERDF |
| | 1.2 Environmentálna infraštruktúra a ochrana životného prostredia | ERDF + KF |
| | 1.3 Dopravná infraštruktúra a verejná osobná doprava | ERDF + KF |
| 2. Znalostná ekonomika | 2.1 Informatizácia spoločnosti | ERDF |
| | 2.2 Výskum a vývoj | ERDF |
| | 2.3 Infraštruktúra vysokých škôl | ERDF |
| | 2.4 Podpora konkurencieschopnosti podnikov a služieb najmä prostredníctvom inovácií | ERDF |
| | 2.5 Modernizácia zdravotníctva | ERDF |
| 3. Ľudské zdroje - zamestnanosť, sociálna inklúzia a vzdelávanie | 3.1 Moderné vzdelávanie pre znalostnú spoločnosť | ESF |
| | 3.2 Podpora rastu zamestnanosti a sociálnej inklúzie | ESF |
| 4. Technická pomoc (horizontálna) | | ERDF |

| Tab. 0B Sústava priorít NSRR pre cieľ Regionálna konkurencieschopnosť a zamestnanosť | | |
|--|-------------------------------|------|
| Strategická priorita | Špecifická priorita | Fond |
| 1. Infraštruktúra | 1.1 Regionálna infraštruktúra | ERDF |



| | | |
|--|---|------|
| a regionálna dostupnosť | 1.2 Environmentálna infraštruktúra a ochrana životného prostredia | ERDF |
| | | |
| 2. Znalostná ekonomika | 2.1 Informatizácia spoločnosti | ERDF |
| | 2.2 Výskum a vývoj | ERDF |
| | 2.3 Infraštruktúra vysokých škôl | ERDF |
| | 2.4 Podpora konkurencieschopnosti podnikov a služieb najmä prostredníctvom inovácií | ERDF |
| | | |
| 3. Ľudské zdroje - zamestnanosť, sociálna inklúzia a vzdelávanie | 3.1 Moderné vzdelávanie pre znalostnú spoločnosť | ESF |
| | 3.2 Podpora rastu zamestnanosti a sociálnej inklúzie | ESF |

Tab. 0C Horizontálne priority NSRR

| |
|------------------------------------|
| A. marginalizované rómske komunity |
| B. rovnosť príležitostí |
| C. trvalo udržateľný rozvoj |
| D. informačná spoločnosť |

Zoznam operačných programov NSRR

Priority NSRR sa budú implementovať cez nasledujúcich **11 operačných programov** v rámci jednotlivých cieľov kohéznej politiky EÚ:

- **šesť operačných programov v rámci cieľa Konvergencia**, z toho:
 - štyri operačné programy spolufinancované z ERDF pokrývajúce celú SR okrem Bratislavského kraja (Regionálny operačný program, OP Informatizácia spoločnosti, OP Konkurencieschopnosť a hospodársky rast a OP Zdravotníctvo)
 - dva operačné programy spolufinancované z ERDF a KF pokrývajúce celú SR vrátane Bratislavského kraja¹ (OP Doprava a OP Životné prostredie)
- **tri operačné programy spoločné pre obidva ciele – cieľ Konvergencia i cieľ Regionálna konkurencieschopnosť a zamestnanosť**, t.j. pokrývajúce celú SR vrátane Bratislavského kraja – jeden spolufinancovaný z ERDF (OP Výskum a vývoj) a dva z ESF (OP Zamestnanosť a sociálna inklúzia a OP Vzdelávanie)
- **jeden Operačný program Technická pomoc** v rámci cieľa Konvergencia pokrývajúci *horizontálne aktivity*, za ktoré je zodpovedný centrálny koordinačný orgán pre NSRR (príprava, riadenie, monitorovanie, hodnotenie, informovanosť, posilňovanie administratívnych kapacít); aktivity finančného riadenia, ktoré zabezpečuje certifikačný orgán a aktivity súvisiace s overovaním riadiacich a kontrolných systémov, vydávaním vyhlásení o ukončení pomoci a kontrolou vzorkových operácií, ktoré zabezpečuje orgán auditu. Komplementárne bude v rámci každého operačného programu vyčlenená finančná alokácia na technickú pomoc vzťahujúcu sa na *špecifické aktivity* príslušného riadiaceho orgánu a sprostredkovateľských orgánov pod riadiacim orgánom;
- **jeden operačný program** spolufinancovaný z ERDF **v rámci cieľa Regionálna konkurencieschopnosť a zamestnanosť** pre Bratislavský kraj.

Tab. 0D Zoznam operačných programov

| | Operačný program | RO | SO/RO prvej úrovne | fond |
|----|---|----------|---|----------|
| 1. | Regionálny operačný program | MVRR SR | regionálne SO/RO na úrovni NUTS 2, resp. NUTS 3 | ERDF |
| 2. | Životné prostredie | MŽP SR | - | ERDF, KF |
| 3. | Doprava | MDPT SR | - | ERDF, KF |
| 4. | Informatizácia spoločnosti | ÚV SR | | ERDF |
| 5. | Výskum a vývoj ² | MŠ SR | Agentúra MŠ SR pre štrukturálne fondy EÚ | ERDF |
| 6. | Konkurencieschopnosť a hospodársky rast | MH SR | | ERDF |
| 7. | Zdravotníctvo | MZ SR | | ERDF |
| 8. | Zamestnanosť a sociálna inklúzia ³ | MPSVR SR | implementačná agentúra pre sociálnu politiku | ESF |

¹ pričom prioritné osi spolufinancované z ERDF sa vzťahujú na celú SR okrem Bratislavského kraja a prioritné osi spolufinancované z KF sa vzťahujú na celú SR vrátane Bratislavského kraja

² v oblasti výskumu a vývoja zahŕňa i cieľ Regionálna konkurencieschopnosť a zamestnanosť

³ zahŕňa i cieľ Regionálna konkurencieschopnosť a zamestnanosť



| | | | | |
|-----|--------------------------|---------|---|------|
| 9. | Vzdelávanie ⁴ | MŠ SR | Agentúra MŠ SR pre štrukturálne fondy EÚ, MZ SR | ESF |
| 10. | Technická pomoc | MVRR SR | - | ERDF |
| 11. | Bratislavský kraj | MVRR SR | - | ERDF |

PHSR sa skladá z hlavného dokumentu a príloh, ktoré sú jeho neoddeliteľnou súčasťou.

Hlavný dokument :

1. *Úvod* - charakterizuje PHSR a proces jeho tvorby
2. *Základná charakteristika obce* - obsahuje najdôležitejšie charakteristické údaje podľa jednotlivých oblastí života obce.
3. *Vízia obce* - obsahuje stručnú charakteristiku prioritných cieľov rozvoja obce.
4. *Prioritné rozvojové oblasti obce* - obsahuje prioritné oblasti rozvoja obce na základe všeobecného konsenzu.
5. *SWOT analýzy* - obsahuje hodnotenie jednotlivých prioritných oblastí obce z hľadiska jeho silných a slabých stránok, príležitostí a ohrození, poukazujúc na disparity – rozdielnosti medzi stávajúcim využitím a potenciálom rozvoja.
6. *Strategické ciele rozvoja* - definuje strategický zámer, jednotlivé strategické ciele rozvoja podľa prioritných rozvojových oblastí a opatrenia na ich zabezpečenie.
7. *Merateľné indikátory* - monitorovanie Programu hospodárskeho a sociálneho rozvoja obce sa vykonáva na základe súboru indikátorov priradených k jednotlivým cieľom a opatreniam (ktoré môžu byť priebežne konkretizované). Indikátory podporujú oprávnenosť verejných výdavkov na jednotlivé opatrenia a zároveň preukazujú ekonomickú účinnosť realizovaných verejných výdavkov.
8. *Akčný plán* - je konkrétny a záväzný harmonogram činností súvisiacich s rozvojom obce v jednotlivých oblastiach sociálno-ekonomického rozvoja, vychádza zo stratégie, je jej logickou súčasťou a realizuje sa prostredníctvom konkrétnych nosných a podporných projektov. Akčný plán obsahuje záväzky týkajúce sa plnenia jednotlivých úloh ako aj zoznam inštitúcií zodpovedných za ich plnenie, predpokladané zdroje financovania, predpokladané objemy rozpočtov, dopad na rozpočet relevantného subjektu, ako aj stav momentálnej pripravenosti projektov. Súčasťou akčného plánu je predpokladaný časový harmonogram.
9. *Finančný plán programu* - predstavuje predpokladaný plán realizácie programu s indikatívne stanovenými výškami rozpočtu.
10. *Zabezpečenie PHSR* - predstavuje definovanie finančných zdrojov, ktoré budú použité na realizáciu programu, ako aj stanovenie administratívnych kapacít, ktoré by mali realizáciu programu hodnotiť, program aktualizovať, atď..
11. *Monitorovanie PHSR* - definuje subjekty poverené monitorovaním programu.
12. *Záver* - stručné zhodnotenie dokumentu, ktorý je otvoreným materiálom, pravidelne ročne vyhodnocovaným a aktualizovaným.

⁴ zahŕňa i cieľ Regionálna konkurencieschopnosť a zamestnanosť



2 ZÁKLADNÁ CHARAKTERISTIKA OBCE

Z hľadiska administratívneho členenia je obec Lubeník súčasťou okresu Revúca a Vyššieho územného celku Banská Bystrica.

| Tab. 1 Základná charakteristika obce Lubeník | |
|--|-----------------|
| Kód obce | 525928 |
| Názov okresu | Revúca |
| Názov kraja | Banskobystrický |
| Štatút obce | obec |
| PSC | 049 18 |
| Telefónne smerové číslo | 058 |
| Prvá písomná zmienka o obci - meste - rok | 1427 |
| Nadmorská výška obce - mesta v m | 274 |
| Celková výmera územia obce [m ²] | 5 812 750 |
| Hustota obyvateľstva na km ² | 218 |
| Zdroj: ŠÚ SR | |

Nadmorská výška obce je 274 m.n.m. a radí sa k nízko položeným obciam. Celková výmera územia presahuje 5,8 mil. m². Z hľadiska hustoty osídlenia patrí obec k silno zaľudneným obciam.

2.1 HISTÓRIA OBCE

Obec sa spomína roku 1427, keď tu mali Ilsvayovci deväť port. Patrila Jelšavskému a od 2. pol. 16. stor. Muránskemu panstvu. Obec v roku 1566 vypálili Turci.

Od stredoveku tu boli hutý a hámre. V roku 1557 pracovali 3 hámre a 5 hút. Obyvateľstvo trpelo za stavovských povstaní v 17. stor. V roku 1828 mala obec 40 domov a 351 obyvateľov. V 19. stor. nastal rozvoj železiarstva, 1846 zakúpil hámre a hutý Juraj Heinzelmanna a vybudoval na Chyžňan. vode železiareň, ktorá koncom 19. stor. mala 3 vysoké pece a zlievareň. Začiatkom 20. stor. postavili pece na praženie magnezitu a otvorili lom na jeho ťažbu. Obyvatelia pracovali prevážne v miestnom priemysle alebo furmančili. V roku 1923 bola zastavená práca v magnezitovej továrni a v roku 1929 aj v železiarni, ktorej strojné zariadenie premiestnili do Trnavy, kam odišla za prácou i značná časť robotníkov. V roku 1934 sa začala ťažba magnezitu v Studenej. Rozmach ťažby nastal od roku 1941. V roku 1951 začala výstavba magnezitového kombinátu (do prevádzky daný 1956) a odvtedy sa stále rozširuje.

Vývoj názvu obce: 1427 Lwbnyk, 1435 Lwbenyk, 1544 Lwbonyk Lehota, 1651 Lubownyk, 1808 Lubovník, maď. Lubenyik, Lubény.

V obci sa nachádza jediná pamiatka - pomník pri OÚ. V súpise pamiatok sa obec neuvádza. Napriek tomu sme identifikovali niekoľko hodnotných solitérov (zvonica, modlitebňa, ...) a skupín.

2.2 PRÍRODNÉ POMERY

Vymedzenie územia, geografická poloha

Obec Lubeník sa nachádza v Slovenskom Rudohorí, v malebnej Muránskej doline, na ľavom brehu rieky Muráň v polovici cesty medzi mestami Jelšava a Revúca.

Od svojho vzniku bola príslušenstvom Muránskeho partnerstva, historicky patrila do Gemerskej župy, do roku 1960 k okresu Revúca, v rokoch 1960 až 1996 do okresu Rožňava a od roku 1996 znovu do okresu Revúca.

Chotár obce meria 582 ha, voči okolitým obciam malý a neobvykle dlhý (od severu na ju) a neobvykle úzky (vo smere východ – západ). Stred obce je v nadmorskej výške 275 m. Chotár obce na juhu hraničí s chotárom mesta Jelšava, na východe s chotárom obce Chyžné, na severovýchode a na severe s chotárom obce revúcka Lehota a na západe s chotárom obce Turčok.



Rast obyvateľstva obce bol veľmi kolísavý. V ňom sa odzrkadľujú nepriaznivé vplyvy tureckých nájazdov, cholery a iných udalostí, ako aj priaznivých vplyvov, z nich na prvom mieste stojí budovanie priemyslu.

K obci patria osady: Chyžnian Voda, Marvan, Kolónia a Majer. Obec má kroniku vedenú od roku 1937. V nej sú zapísané aj niektoré staršie udalosti.

Geografické a geomorfologické pomery

Obec sa nachádza v západnej časti Slovenského rudohoria, orograficky patrí do subprovincie vnútorné Západné Karpaty, prevažne do oblasti Slovenské rudohorie. Hydrogeologicky patrí k povodiam Muráň a Slaná. Najvyšším vrchom je Štyri chotáre – 647,6 m n. m., najnižšie miesto je v koryte potoka Muráň - asi 270 m n. m..

Horografia

Horografické pomery v okolí obce Lubeník sú determinované tromi hlavnými pohoriami – Slovenským Rudohorím, Revúckou vrchovinou a Slovenským krasom – Jelšavským krasom.

Slovenské rudohorie

Slovenské rudohorie má veľmi rozmanitý reliéf. Je tvorené súborom pohorí, vrchovín, kotlín i rovinatých plôch. Najvyšší úsek dosahuje vrchol Stolica (1476 m), Fabova hola (1439 m), Kl'ak (1409 m). Väčšinu územia pokrývajú zmiešané lesy. Zastúpenie rastlinných druhov je veľmi pestré, rovnako je tak aj u drobných cicavcov a vtákov. Žije tu mačka divá, líška obyčajná a kuna skalná.

Slovenský kras

Pohorie Slovenský kras na slovensko-maďarskom pohraničí, obklopené Juhoslovenskou, Rožňavskou a Košickou kotlinou a Volovskými vrchmi, je najväčším krasovým územím Slovenskej republiky. Na ploche 36 100 ha je národným parkom s ochranným pásmom 34 900 ha. Tvorí ho 7 planín: Koniarska planina, Plešivská planina, Silická planina, Horný vrch, Zádielska planina, Jasovská planina a Dolný vrch. Na západnom okraji sa k nemu pripája **Jelšavský kras**. Slovenský kras je budovaný najmä triasovými vápencami a dolomitmi, ktoré v južnej časti dosahujú hrúbku 400-500 m a sú rozdelené hlbokými kaňonmi riek Slaná a Štítnik, ako aj Zádielskeho a Hájskeho potoka. Planiny sú posiate množstvom závrto, vyvieraciek, jaskýň a priepastí. Rastie tam aj vzácna teplomilná flóra s endemickými prvkami (charakter stepného a lesostepného pásma). Značkované turistické trasy sprístupňujú najkrajšie krasové javy a príťažlivé údolia.

Revúcka vrchovina

Revúcka vrchovina je síce nevysokým ale značne rozsiahlym pohorím, ktorého hrebeň sa tiahne zhruba od juhozápadu k severo-východu. Pohorie je ohraničené Stolickými vrchmi na západe, Juhoslovenskou kotlinou z juhu, Slovenským rajom a Muránskou planinou zo severu a konečne z východu Slovenským krasom a Volovskými vrchmi.

Prevažná časť tejto vrchoviny je zarastená hustými lesmi, v ktorých prevažujú listnané stromy. Predovšetkým buky a duby. Vedľa nich sa ale objavuje i rada ďalších stromov. Časť územia vrchoviny je budovaná vápencovými horninami, ktoré dali vzniknúť bohatému krasovému územiu. Vďaka tomuto faktoru sa tu nachádza množstvo jaskýň.

Geologická stavba

Geologický vývoj

Tatransko-fatranské pásmo jadrových pohorí (v tektonike) alebo Fatransko-tatranská oblasť (v geomorfológii) je geomorfologicky a tektonicky samostatné pásmo Západných Karpát, obsahujúce tatrické podložie a subtatranské príkrovy (fatrikum a hronikum).

Pásmo jadrových pohorí je zo severu ohraničené bradlovým pásmom. Označenie jadrové pohorie je odvodené podľa štruktúrneho elementu, odolných kryštalinických hornín, ktoré sú zachované a buduje najvyššie partie pohorí (tzv. jadro).



Podložie jadrových pohorí tvorí tzv. tatrikum, tvorené hlavne kryštalinikom. V prvohorách sa v tejto oblasti usadili klastické horniny, ktoré však boli počas hercýnskeho vrásnenia metamorfózou vysokého a stredného stupňa premenené na kryštalické bridlice (fylity, svory a ruly). Ku kontaktnej metamorfóze prispeli aj rozsiahle intrúzie žuly, ktoré sprevádzali hercýnske ako aj neskoršie alpínske vrásnenie. Kryštalické horniny neskôr obnažila erózia a koncom prvohôr celú oblasť zalialo more a tak na nich mohli počas druhohôr sedimentovať usadené horniny, označované tiež ako obalové jednotky tatrika. Sú to najmä klastiká a karbonáty.

Vo strednej kriede oblasť postihla mediteránna fáza alpínskeho vrásnenia, ktoré začalo posúvať obrovské masy hornín na sever a severozápad. V dôsledku toho vzniklo mnoho zlomov a horniny boli pozdĺž nich rozlámané na menšie či väčšie bloky. Ako vrásnenie pokračovalo, boli niektoré bloky vyzdvihnuté, prípadne aj presunuté v podobe príkrovov, ktoré sú označované ako subatranské príkrovy. Karpatské príkrovy sú budované najmä vápencami, slieňmi a dolomitmi. V oblasti jadrových pohorí sú to spodný krížňanský príkrov a nad ním chočský príkrov. Krížňanský príkrov tvoria horniny, ktoré vznikali v sedimentačnej panve nazývanej tatrikum. Nachádzala sa pôvodne medzi tatrikom a južnejšou jednotkou veporikom, no neskôr subdukovala a na povrchu zostali len jej pozostatky. Chočský príkrov, pochádzal z oblasti, ktorá subdukovala úplne celá, je preto označovaný ako bezkoreňový príkrov.

Po skončení hlavných fáz vrásnenia v tejto oblasti vznikli v paleogéne rozsiahle zlomy, pozdĺž ktorých boli niektoré bloky vyzdvihnuté vo forme hrástí, niekedy sú tiež označené ako megaantiklinály (veľké antiklinály). Na miestach poklesov vznikli kotliny. Zarovno s dvíhaním, ktoré na mnohých miestach pokračuje dodnes, prebieha aj intenzívna erózia. Spomedzi všetkých hornín jej najdlhšie odolávali práve kryštalické horniny, ktoré dnes budujú najvyššie časti Slovenských pohorí. Na základe svojho vrásového a prešmykovo-násunového vzniku patria jadrové pohoria k takzvanej Alpinotypnej tektonike.

Geologická stavba

Jadrové pohoria predstavujú veľké antiklinály (megaantiklinály), v osovej časti ktorých je eróziou obnažené jadro kryštalinika a mezozoické súbory vystupujú na krídlach. Okrajové zlomy dodávajú väčšine z nich charakter megaantiklinálnych hrástí. Niektoré jadrové pohoria sú asymetrické, druhohorný pokryv na Zaberá najväčšiu časť povrchu Slovenska. Od západu na východ sem patria Malé Karpaty, Považský ich vnútornej strane chýba, bol utátený zlomom. Jadrové pohoria sú tvorené superponovanými príkrovovými jednotkami tatrika, krížňanským, chočským a strážovským príkrovom.

Tatrikum reprezentuje hercýnske kryštalinikum (jadro) so svojím prevažne normálne ležiacim autochtónnym mezozoickým "obalom", prípadne pod ním aj s mladopaleozoickým pokryvom. Tatrikum je najhlbšou obnaženou tektonickou jednotkou centrálnych Karpát. Jednotky tatrického kryštalinika budujú prevažne vyššie metamorfované horniny (ruly, migmatity) a granitoidy, v podradnej miere fylity a telesá amfibolitov.

Tatranské príkrovy sa skladajú takmer výlučne z mezozoických súvrství. Plochu odlepenia najčastejšie predstavovali ílovité bridlice spodného triasu. Príkrovy boli sunuté na vzdialenosť viac než 50 km od juhu na sever, teda z vnútra k vonkajšiemu okraju pohoria. Pôvodne predstavovali rozsiahle doskovité telesá, kĺžajúce sa po takmer rovnom alebo slabo naklonenom podklade. Delíme ich na skupinu spodných, stredných a vrchných subatranských príkrovov.

Skupinu spodných príkrovov reprezentujúcu tatrikum tvorí predovšetkým krížňanský príkrov. Je v podstatnej časti vrásovým príkrovom. Tvoria ho usadeniny triasu (zlepence, kremence, pieskovce, bridlice, vápence a dolomity), jury (vápence) a spodnej kriedy (slienité vápence). Koreňová zóna tohto príkrovu bola situovaná najpravdepodobnejšie v mieste dnešného styku tatrika a veporika, ktorý sa na povrchu premieta ako čertovická línia.

Skupinu stredných subatranských príkrovov zastupujúcu hronikum vo väčšine pohorí tvorí chočský príkrov s viacerými vývoji. Tvorí ho hlavne komplex triasových súvrství (gutensteinské a weternsteinské vápence, dolomity), v niektorých je bohato zastúpené mladšie paleozoikum (melafýrová séria - sedimenty a vulkanity), ojedinele sa pred eróziou zachovali aj jursko-kriedové



sedimenty (krinoidové a hlúznaté vápence a radiolarity). Má charakter strižného príkrovu. Koreňová zóna chočského príkrovu bola situovaná na styku veporika a gemerika. V súčasnosti túto javu reprezentuje lubenícko-margecianska línia.

Do skupiny vrchných subtatranských príkrovov nazývaných silicikum zaradujeme takmer výlučne trosky príkrovov zložené z triasových súvrství napr., strážovský príkrov v Strážovských vrchoch (tvoria ho hlavne wettersteinské vápence) a jeho ekvivalenty ako veterlínsky a nedzovský príkrov v Malých Karpatoch.

Jadrové pohoria - prvohorné a staršie kryštallické horniny (ruly, svory, žuly). Tvoria najvyššie vrchy v Tatrách a ostatných pohoriach.

Okolo kryštallických hornín sú vrstvy vápencov, dolomitov, bridlíc, pieskovcov, slieňov. Jadrové pohoria sú v strednej časti klenby Karpát. Najzložitejšia stavba - **Slovenské rudohorie**, jeho súčasťou sú krasové územia (vápence, dolomity) **Slovenský kras, Slovenský raj, Muránska planina**. Jadrové pohoria - rudy železa, medi, antimónu. Ťažba hlavne nerudných surovín. Vápenec - cement, vápno, stavebné účely. **Magnezit** - izolačný materiál. .

Kataster obce priamo spadá pod Veporské pásmo. K veporiku sa zaraduje: Kryštalínium Čertáže, **Veporských a Stolických vrchov v Slovenskom Rudohorí**, v Kráľovohoľských Tatrách, Branisku, Slúbici a Čiernej hore, mladšie paleozoikum a mezozoické súvrstvia, ktoré na ňom spočívajú a tvoria jeho normálny sedimentárny obal. Na ňom je nasunutý chočský, miestami i silický príkrov, **resp. i gemerikum**.

Veporikum, pozostávajúce z kryštalinického podkladu a jeho obalu, je pri severnom okraji nasunuté na tatrikum, plochu násunu indikuje čertovická línia. Južným obmedzením sa ponára pod gemerikum, tektonickou hranicou je **lubenícko - margecianska línia**.

Stavba kryštalinického fundamentu je komplikovaná. V podstate pozostáva z troch litotektonických jednotiek varískeho veku:

- vrchnej litotektonickej jednotky tvorenej metamorfovanými komplexmi a granitoidmi,
- strednej litotektonickej jednotky tvorenej metamorfitmi stredného a vyššieho stupňa a granitoidmi,
- spodnej litotektonickej jednotky tvorenej metamorfitmi nízkeho stupňa, vystupujúce hlavne v južných zónach.

Veporické kryštalínium je alpínskymi subvertikálnymi poruchami rozdelené na pásma: ľubietovské, krakovské, kráľovohoľské a kohútske.

V prvých dvoch pásmach - v severnom veporiku - je obal reprezentovaný permom ľubietovskej skupiny a mezozoikom skupiny Veľkého boku. Táto sekvencia spadá do triasovej faciálnej oblasti, charakterizovanej litostratigrafickou jednotkou karpatského keuperu.

V kráľovohoľskom a kohútskom pásme, t.j. v južnom veporiku, je obal zastúpený stefanom až permom **revúckej skupiny** a mezozoikom federátskej skupiny, resp. struženíckej či tuharskej alebo ružinskej sekvencie. Alpínske tektonometamorfne prepracovanie južného veporika - kryštalínika i obalovej sekvencie - oprávňuje odlišovať južné veporikum od jednotky severného veporika a tatrika. Pre mezozoickú časť obalu sú charakteristické triasové kremence, dolomity, kryštalické vápence a rohovcové vápence skupiny Veľkého boku.

Charakteristickým znakom ľubietovskej skupiny je prevaha proterozoických členov ortorúl, migmatitov a pararúl. Jej južný okraj vytvára strmý prešmyk - čertovická línia. Kryštalínium v podloží ľubietovského permu predstavujú pararuly a migmatity. V nadloží predajnianskeho súvrstvia vystupuje mezozoický sled výraznejšie postihnutý metamorfózou. Štruktúrny charakter krakovského príkrovu poznamenalo zošupinovatenie komplexu svorov i súvrstvia Jánovho grúňa, jeho základných štruktúrnych elementov. Ich vzájomné prevrásnenie, ale i zavrásnenie spodotriasových kremencov dokladá tektonický štýl zošupinovatených izoklinálnych severovergentných vrás. Charakteristické sú



pre neho širšie synklinály Mojžišovho vrchu a Chvatimechu. Kráľovohol'ský príkrov je tvorený najmä mocným komplexom granitoidov a migmatitov.

Pôdne pomery

Najrozšírenejším pôdnym typom v obci sú kambizeme, v nive potoka Muráň fluvizeme.

Fluvizeme

Fluvizeme sú mladé, dvojhorizontové A-C pôdy, vyvinuté výlučne z holocénných fluvialných, t.j. aluviálnych a proluviálnych silikátových a karbonátových sedimentov (alúviá tokov, náplavové kužele). V katastri sa rozprestierajú v okolí nivy potoka Muráň, smerom na obec Chyžné a mesto Jelšava. Sú to pôdy v iniciálnom štádiu vývoja s pôdotvorným procesom slabej tvorby a akumulácie humusu, pretože tento proces je, resp. v nedávnej minulosti bol narúšaný záplavami a aluviálnou akumuláciou. Pre fluvizeme je typická textúrna rozmanitosť, rôzna minerálna bohatosť a rôzne vysoká hladina podzemnej vody, s následným vplyvom na vývoj ďalšieho, glejového G-horizontu.

Fluvizeme sú teda pôdy so svetlým, plytkým (tzv. ochrickým) Ao-horizontom zriedkavo presahujúcim hrúbku 0,3 m, ktorý prechádza cez tenký prechodný A/C-horizont priamo do litologicky zvrstveného pôdotvorného substrátu, C-horizontu. V typickom vývoji môžu byť v profile náznaky glejového G-horizontu (glejový oxidačný Go-horizont a glejový redukčno-oxidačný Gro-horizont), čo znamená, že hladina podzemnej vody je trvalo hlbšie ako 1 m.

Fluvizeme sú azonálne pôdy, t.j. sú vyvinuté z recentných fluvialných náplavov v rôznych nadmorských výškach a klimatických oblastiach Slovenska. V horských oblastiach sú prevažne textúrne ľahké a niekedy až extrémne štrkovité a kamenité. Zrnitostné zloženie sa však mení často aj na tom istom alúviu podľa toho, aký materiál prinášajú prítoky potokov a riek. Na agradačných valoch širších alúvií sú vyvinuté vždy fluvizeme modálne ľahké, v depresiách za nimi je sedimentovaný textúrne ťažší materiál, z ktorého sa vyvinuli (aj ako dôsledok vyššej hladiny podzemnej vody) fluvizeme glejové, vo vhodných klimatických a geologicko-geomorfologických podmienkach tiež ostrovy fluvizemí slaniskových a slancových.

Kambizeme

Kambizeme sú trojhorizontové A-B-C pôdy, vyvinuté zo zvetralín vyvretých, metamorfovaných a vulkanických hornín, prevažne nekarbonátových sedimentov paleogénu a neogénu, lokálne tiež z nespevnených sedimentov, napr. z viatych pieskov. V obci sa nachádzajú na svahových formáciách v južnej časti chotára.

Ich humusový A-horizont je v nižších polohách plytký a svetlý, s malým obsahom humusu a často aj na zvetralinách granitov sorpčne nasýtený. Ide o tzv. ochrický Ao-horizont. Vo vyšších, klimaticky extrémnejších nadmorských výškach v ňom narastá obsah surového kyslého humusu a narastá tiež jeho hrúbka, čím sa mení na tzv. umbrický (tmavý, hrubý, sorpčne nenasýtený) Au-horizont. Dominantným diagnostickým horizontom kambizemí je kambický Bv-horizont. Je to metamorfický podpovrchový horizont ktorý vznikol procesom hnednutia (brunifikácie), t.j. oxidického zvetrávania, s fyzikálnou a chemickou premenou prvotných minerálov a tvorbou ílových minerálov, bez ich výraznejšej translokácie. Tento proces dáva horizontu charakteristickú hnedú farbu. Za kambický horizont sa považujú aj iné alterácie pod A-horizontom, napr. zmena farby a štruktúry v dôsledku odvápnenia časti pedonu. Typickým morfológickým znakom kambizemí sú difúzne prechodné horizonty A/B a B/C. Táto vlastnosť si vyžaduje zvýšenú pozornosť najmä pri identifikácii kambizemí nižších polôh ktoré sú celkovo svetlé, s málo kontrastným zafarbením. Kontrastnosť a výraznosť farieb horizontov kambizeme rastie s nadmorskou výškou v dôsledku slabšej mineralizácie a intenzívnejšieho zvetrávania v podmienkach drsnejšej klímy.

Kambizeme sa produkčne a ekologicky uplatňujú v stredných a vyšších nadmorských výškach. Z ekologického hľadiska sú to pôdy cenné pre svoju nezastupiteľnú schopnosť zadržiavať a akumulovať zrážkové vody a tiež pre svoje filtračné vlastnosti. Vzhľadom na ich výskyt v svahovitých polohách sú často erodované a tým aj ohrozujúce povrchové vodné zdroje. Pri znečistení ťažkými kovmi je predpoklad ich vysokého transportu do pestovaných rastlín (vzhľadom na kyslú reakciu týchto pôd).



Kambizeme sú stredne úrodné pôdy, vhodné len pre užší sortiment poľnohospodárskych plodín. Na hlbších svahových delúviách a elúviách sa darí lucerne, maku, repke olejnej, cukrovej repe. Kyslé variety hlbších kambizemí vyhovujú zemiakom a konope. Vhodnými plodinami sú aj ľan, šošovica a vika siata. Pšenici a kukurici sa darí len v najteplejších oblastiach ich výskytu, za predpokladu že ide o pôdy dostatočne hlboké (nad 0,6 m) a slabo kamenité.

Hydrologické pomery

Z vodných tokov a plôch sa na mapovanom území nachádza potok Muráň.

Muráň

Muráň je rieka v juhovýchodnej časti stredného Slovenska, preteká územím okresov Revúca a Rožňava. Je to pravostranný prítok Slanej s dĺžkou 48,8 km a plochou povodia 386,1 km². Je tokom IV. rádu a priemerná lesnatosť povodia dosahuje 50%.

Pramení na rozhraní Muránskej planiny a Stolických vrchov na východnom svahu vrchu Šiance (1 041,5 m n. m.), pod sedlom Predná hora v nadmorskej výške cca 650 m n. m.

Najprv tečie na juhozápad okrajom krasovej oblasti popod hrad Muráň, pri obci Muráň priberá sprava Hrdzavý potok a stáča sa na juhovýchod. Tu už tečie cez Stolické vrchy, preteká obcou Muránska Dlhá Lúka, sprava priberá Lehotský potok, údolie rieky sa viac rozširuje a vytvára Jelšavské podolie.

Potom priberá z pravej strany Dolinský potok a tečie okrajom mesta Revúca, zľava priberá Zdychavu a za mestom koryto rieky vytvára niekoľko ohybov. Pri obci Mokrú Lúku priberá zľava Proviantku, napája vodnú nádrž Miková, tečie okolo obce Revúcka Lehota a cez Lubeník, kde priberá pravostranný Chyžňiansky potok a utvára niekoľko ostrých meandrov. Pri Teplej Vode priberá zľava Skaličný potok a vstupuje na územie mesta Jelšava, kde priberá opäť zľava Jordán a Hrádocký potok.

Následne vstupuje na územie Jelšavského krasu (Jelšavskej planiny), z pravej strany priberá Múrok (234,9 m n. m.) a veľkým oblúkom obteká masív Muteňa (466,0 m n. m.) v blízkosti Jelšavskej Teplice. Vstupuje do Rimavskej kotliny, preteká okolo obcí Gemerský Milhošť a Šivetice na juh. Pri Hucíne priberá zľava Rybník, následne Lipovník a tečie okrajom Liciniec.

Ďalej sa stáča na juhovýchod, vytvára niekoľko ostrých ohybov, utvára meander a na oboch brehoch odкрýva profil tzv. meliatskej jednotky so stanovišťami teplomilnej fauny a flóry. Potom obteká obec Meliata a vstupuje do tzv. Prielomu Muránky, kde rieka meandruje a zarezáva sa do Licinskej pahorkatiny, následne preteká obcou Bretka, pri ktorej ústi v nadmorskej výške cca 188 m n. m. do Slanej.

Klimatické pomery

Vzhľadom na polohu a veľkú výškovú členitosť je klíma regiónu veľmi rôznorodá. Najteplejšou časťou je okolie potoka Muráň, ktorý patrí do mierne teplej klimatickej oblasti a najchladnejšou časťou sú vrcholové časti pohorí. Počet letných dní je 30. Najteplejším mesiacom je júl a najchladnejším január. Kotlinová poloha obce ovplyvňuje ročný chod zrážok. Najväčšie množstvo zrážok spadne prevažne v júli, najmenšie vo februári. Priemerný počet dní so zrážkami sa v údolí Muráňa pohybuje okolo 112, smerom k horám až na 116 dní. Snehová pokrývka trvá priemerne 140 dní, pohoriach dosahuje i 160 dní. Ročné priemery oblačnosti sa pohybujú v rozmedzí 63 - 65 %. Najvyššia oblačnosť je v zimných mesiacoch, naopak najnižšia v septembri. Na území prevládajú západné vetry, v severných častiach severné vetry.

Rastlinstvo a živočíšstvo

Rastlinstvo

Rastlinstvo je považované za najzaujímavejšie spomedzi flór ostatných orografických celkov Slovenska po stránke druhovej pestrosti a zastúpenia rozličných fytogeografických prvkov. Vplyvom



rôznorodých reliéfnych, geologických, pôdných, výškových a klimatických pomerov sa vytvorili podmienky, pri ktorých sú v blízkosti seba schopné existovať druhy rôznych ekologických nárokov. Južné výslnné lesostepné svahy sú charakteristické prítomnosťou teplomilnej a suchomilnej vegetácie. Z drevín a krov na takýchto miestach rastie dub žltkastý (*Quercus dalechampii*), dub mnohoplodý (*Quercus polycarpa*), jarabina mukyňa (*Sorbus aria* agg.), menej je zastúpená jarabina brekyňa (*Sorbus torminalis*), mahalebka (*Prunus mahaleb*), drieň (*Cornus mas*), tavolník prostredný (*Spiraea media*), ruža bedrovníková (*Rosa pimpinellifolia*), rašetliak (*Rhamnus cathartica*), z rastlín je tu možné nájsť poniklec prostredný (*Pulsatilla subslavica*), prilbicu jedhojovú (*Aconitum anthora*), zvonček sibírsky (*Campanula sibirica*), astru spišskú (*Aster scepusiensis*), dušovku roľnú (*Acinos arvensis*), luskáč lekársky (*Vincetoxicum hirundinaria*) a skalničník srsnatý (*Jovibarba hirta*). Naproti tomu v severných častiach planiny alebo v chladných stanovištiach, sa vyskytujú mnohé vysokohorské druhy, ako napr. kosodrevina (*Pinus mugo*), jarabina mišpul'ková (*Sorbus chamaemespilus*), paleoendemity lomikameň Wáhlenbergov (*Saxifraga wahlenbergii*) a stračonôžka tatranská (*Delphinium oxysepalum*), neoendemit soldanelka karpatská (*Soldanella carpatica*), relikt dryádka osemľupienková (*Dryas octopetala*), iskerník alpínsky (*Ranunculus alpestris*), škarda Jacquinova (*Crepis jacquinii*), zvonček karpatský (*Campanula carpatica*), zvonček maličký (*Campanula cochleariifolia*), prvosenka holá (*Primula auricula*), kortúza Matthioliho (*Cortusa matthioli*) a ďalšie druhy. Zaujímavou inverznou lokalitou je dolina potoka Furmanec, kde rastie na veľmi obmedzenej ploche vzácna valdštajnika trojpočetná Magicova (*Waldsteinia ternata* subsp. *magicii*).

Floristicky významné sú lúky a pasienky ako biotopy množstva ohrozených druhov, ktorých početnosť v posledných rokoch rapídne klesá. Najohrozenejšou skupinou sa javí najmä čeľaď vstavačovité s druhmi: *Coeloglossum viride*, *Dactylorhiza fuchsii*, *D. sambucina*, *Gymnadenia conopsea*, *Orchis mascula*, *O. morio*, *O. ustulata*. Veľmi hodnotné sú prameniská a ostatné mokradné ekosystémy so zriedkavo sa vyskytujúcimi druhmi: rosička okrúhloлистá (*Drosera rotundifolia*), vachta trojlistá (*Menyanthes trifoliata*), vrba plazivá (*Salix repens*), prvosenka pomúčená (*Primula farinosa*), tučnica obyčajná (*Pinguicula vulgaris*), páperník širokolistý (*Eriophorum latifolium*), a z orchideí vstavačovec májový (*Dactylorhiza majalis*), ojedinele kruštík močiarny (*Epipactis palustris*) a trčiček jednolistý (*Microstylis monophyllos*).

Na území bolo zistených približne 1150 taxónov cievnatých rastlín. Medzi nimi je 97 chránených druhov, 35 endemitov a subendemitov - z toho 3 západokarpatské paleoendemity a niekoľko relikto. Najvýznamnejšou rastlinou je poliehavý kríček, paleostenoendemit lykovec muránsky (*Daphne arbuscula*), ktorý rastie väčšinou na neprístupných vápencových a dolomitových stenách a bralách.

Živočíšstvo

Základným rysom z hľadiska zoologického je zoogeografická poloha na južnom okraji nášho úseku Karpát v blízkosti hranice panónskej oblasti. Táto skutočnosť podmieňuje podobne ako aj pri rastlinstve spoločné zastúpenie západokarpatských boreálnych, montánnych a submontánnych zoocenóz spoločne s niektorými panónskymi alebo všeobecne termofilnými druhmi. Bohatstvo fauny bezstavovcov reprezentuje viac ako 450 doposiaľ zistených druhov chrobákov, vyše 350 druhov motýľov, 286 druhov pavúkovcov, asi 200 druhov dvojkrídlovcov, 75 druhov mäkkýšov, 40 druhov mnohonôžok a stonôžok, pričom viaceré druhy na území dosahujú limitné hranice svojich distribučných areálov. Dva druhy mäkkýšov predstavujú endemity Západných Karpát, päť druhov mnohonôžok predstavuje karpatské endemity. Niektoré taxóny sú viazané len na toto územie, napríklad bystruškovitý jaskynný chrobák *Duvalius szaboi* ssp. *szaboi* predstavuje glaciálny relikt, vyskytujúci sa len v jedinej jaskyni v Tisovskom krase. Motýľov reprezentuje napríklad chránený vidlochvost ovocný, či jason červenoooký.

Z chránených druhov stavovcov sa na území vyskytuje 1 druh z triedy kruhoústnic, 7 druhov obojživelníkov, 7 druhov plazov, 98 druhov vtákov a 38 druhov cicavcov. Väčšina druhov stavovcov predstavujú typické karpatské lesné druhy. Na príklade niektorých druhov je však možné poukázať na prítomnosť teplomilných prvkov. Na príklade plazov je to možné dokumentovať výskytom jašterice múrovej (*Lacerta muralis*), jašterice zelenej (*Lacerta viridis*) alebo užovky stromovej (*Elaphe longissima*). Na hranici areálu rozšírenia sa tu vyskytuje západokarpatský endemit hraboš tatranský (*Microtus tatricus*), zriedkavá je myšovka vrchovská (*Sicista betulina*). Pravidelne sa tu



vyskytujú všetky karpatské veľké šelmy, medveď hnedý (*Ursus arctos*), vlk (*Canis lupus*), rys (*Lynx lynx*) a mačka divá (*Felis silvestris*). Z dravých vtákov významný je hniezdny výskyt orla skalného (*Aquila chrysaetos*), orla kríľavého (*Aquila pomarina*), včelára obyčajného (*Pernis apivorus*) a sokola rároha (*Falco cherrug*). Širšia oblasť je tiež refúgiom zriedkavého hlucháňa (*Tetrao urogallus*). Severnú hranicu rozšírenia tu dosahuje strnádka cia (*Emberiza cia*) obývajúca xerothermné až lesostepné lokality. Tento vtáčí druh je ďalším z príkladov teplomilných mediteránných faunistických elementov. Územie predstavuje jednu z najvýznamnejších oblastí Slovenska dôležitých pre ochranu biodiverzity netopierov. Doposiaľ sa na tomto území zaznamenal výskyt 22 druhov netopierov.

2.3 TECHNICKÁ INFRAŠTRUKTÚRA

Obec je elektrifikovaná a plynofikovaná. Obyvatelia nie sú napojení na verejný vodovod. Obec má z časti na 60 % vybudovanú splaškovú kanalizáciu a čističku odpadových vôd, Dažďová kanalizačná sieť je rozpracovaná čiastočne v podobe rigolov pozdĺž hlavnej cesty. Pokrytie mobilných operátorov je nasledovné T - mobile 100 %, Orange 100 %. Občania majú v súčasnosti možnosť pripojenia na Internet prostredníctvom telefónnej linky – ISDN pripojenie, prípadne prostredníctvom mobilných operátorov. Do budúcnosti sa ráta prípadne aj s DSL. V zlom technickom stave sa nachádza obecný rozhlas, ktorého ústredňa je alokovaná v budove obecného úradu. Do budúcnosti sa ráta s vybudovaním bezdrátového rozhlasu. Nasledujúca tabuľka prezentuje prehľad technickej infraštruktúry v obci.

| Tab. 2 Prehľad technickej infraštruktúry v obci | | | |
|---|----------------------|---|---|
| | jednotka | súčasný stav | budúci stav |
| Pošta | ano/nie | áno | áno |
| Káblková televízia | ano/nie | áno | áno |
| Verejný vodovod | pokrytie v % | 100% | 100% |
| Vlastný zdroj pitnej vody | názov/výdatnosť | - | - |
| Verejná kanalizácia dažďová | pokrytie v % | 60% | 60% |
| Kanalizačná sieť pripojená na ČOV | pokrytie v % | 60% | 98% |
| Rozvodná sieť plynu | pokrytie v % | 95% | 95% |
| pripojenie na sieť internet | DSL | - | áno |
| | ISDN | áno | áno |
| | EDGE | áno | áno |
| | Wi-Fi | áno | áno |
| verejný internet | ano/nie | nie | áno |
| verejný prístupový bod | ano/nie | nie | nie |
| internetová kaviareň | ano/nie | áno | nie |
| počet počítačov pre verejný prístup do siete Internet | počet | 4 | 10 |
| pokrytie signálom Orange | % | 100% | 100% |
| pokrytie signálom T-mobile | % | 100% | 100% |
| verejné studne | počet | 3 | 3 |
| pramene pitnej vody | počet/výdatnosť | - | - |
| vodojemy | počet/objem | 0 | 0 |
| priemyselná zóna - výrobná | počet firiem | 1 | 1 |
| priemyselná zóna - skladové hospodárstvo | skladová plocha v m3 | Urbár - 260780m ² Slovmag - 19718m ² | Urbár - 260780m ² Slovmag - 19718m ² |
| skládka TKO | ano/nie | Nie | Nie |
| separovaný zber | ano/nie | Áno | Áno zlepšiť |
| zberný dvor pre separovaný zber | ano/nie | Nie | Áno |
| kompostovisko | ano/nie | Nie | Áno |
| cintorín | počet | 1 | 1 |
| dom smútku | počet | 1 | 1 |

Odkanalizovanie a čistenie odpadových vôd

Súčasný stav

V súčasnosti v obci Lubeník v novej časti je vybudovaný jednotný kanalizačný systém s možnosťou prečistenia odpadových vôd v mechanickej čistiarni odpadových vôd s kapacitou 250 m3/deň, ktorej



prevádzka pre zastaranosť technológie je náročná a výsledky čistenia sú nepriaznivé. Napojených je (cca 1180) obyvateľov. Zostávajúca časť obyvateľov obce je odkanalizovaná individuálne do žump, (ktoré sú vo väčšine prípadov z technického hľadiska nevyhovujúce) resp. priamo do potoka. Netesnosť žump resp. problémy s vývozom ich obsahu a priame vypúšťanie odpadových vôd znečisťuje podzemné vody a vody v potoku. K zabráneniu znečisťovania povrchových a podzemných vôd a zachovania kvalitného životného prostredia oblasti je potrebné riešiť komplexné odkanalizovanie obce a vyprodukované odpadové vody prečistiť pred ich vypustením do recipientu.

Čistiareň odpadových vôd

Odpadové vody Lubeníka sú čistené v mechanickej čistiarni odpadových vôd s kapacitou 250 m³/deň, ktorá je lokalizovaná na pravom brehu Kozieho potoka. Recipientom je Kozí potok. Pre čistenie odpadových vôd zo Slovmag - u je v areáli vybudovaná mechanicko - fyzikálna ČOV, kde po mechanickom prečistení dochádza k odstráneniu znečistenia a to hlavne nerozpustných látok a z časti aj organického znečistenia vo forme BSK.

Zásobovanie pitnou vodou

Súčasný stav

Lubeník v súčasnosti nemá vodovodnou sieťou pokrytú celú obec, z toho vyplýva, že nie sú všetky nehnuteľnosti napojené na verejnú sieť. Napojených je 1240 obyvateľov, prostredníctvom 183 prípojok. Rozvodná sieť je liatina. Potreba vody pre ostatné obyvateľstvo je zabezpečovaná z vlastných vodných zdrojov – studní. Zdrojom vody pre Lubeník a ďalšie obce je záchyt viacerých prameňov, s následným výtlakom do jednotlivých vodojemov. Voda pre obec je zabezpečovaná z Muránskeho skupinového vodovodu (MSV), ktorý je zásobovaný z troch samostatných vodných zdrojov (celková výdatnosť 78 l/s) a to Tisovec Horný o výdatnosti 15 l/s, Tisovec Dolný o výdatnosti 18 l/s a Prameňa pod Hradom o výdatnosti 45 l/s. Podľa údajov VVaK Revúca v predchádzajúcom sledovanom období bolo pre domácnosti dodaných 61,0 tis. m³/rok vody, pre poľnohospodárstvo 1,0 tis. m³/rok, priemysel 41,0 tis. m³/rok a v kategórii ostatní bolo dodaných 15,0 tis. m³/rok pitnej vody. Spolu bolo dodané 118,0 tis. m³/rok vody, čo značí že denné maximum činilo v priemere 323,3 m³/d vody. Prívodným potrubím je voda dopravovaná do vodojemu Lubeník - Chyžné o objeme 2 x 250 m³ z ktorého je zásobovaný Lubeník, Chyžné a Revúcka Lehota. Kóta dna VDJ je 345,0 m. n. m. a max. hĺbka 350,0 m. n. m. Zásobný rad je spoločný pre Chyžné a Lubeník. Nároky Slovmag - u Lubeník na pitnú vodu sú zabezpečované z verejného vodovodu. Straty v potrubí predstavovali hodnotu 35,0 tis. m³/rok vody. V niektorých častiach v súčasnosti sú nevyhovujúce tlakové pomery v rozvodnej sieti, ktoré je nutné riešiť. V blízkej budúcnosti je potrebné uvažovať s rekonštrukciou nevyhovujúcej siete. Vo väčšine ostatných vodných zdrojov – studní voda podľa rozborov hygienickým normám nevyhovuje. Na dôvažok hrozí, že počas dlhotrvajúcich suchých období bude výdatnosť studní deficitná vplyvom poklesu spodných vôd. Odporúčame zbývajúcú časť obce napojiť na uvedený skupinový vodovod na pitnú vodu pre potreby samotnej obce aj iných odberateľov.

Energetika a energetické zariadenia

Lubeník je zásobovaný elektrickou energiou z dvojitého primárneho 22 kV vzdušného vedenia č. 238 a 563 a z vedenia č. 264, z ES 110/22 kV Lubeník. Napájanie samotného sídla je realizované 22 kV vzdušnou prípojkou prostredníctvom piatich 22/0,4 kV trafostaníc, zásobujúcich súčasnú bytovú aj občiansku zástavbu. ŽSR a firma AMAG má vlastnú trafostanicu, ktorá nie je zahrňovaná do bilancií v obci, nakoľko uvedené trafostanice nie sú prepojené sekundárnym vedením a nedodávajú elektrickú energiu pre obec. Územím prechádzajú ďalšie 22 kV vedenia č: 232, 256, 263, 367, 383 a 110kV vedenia č: 6766, 6869, 6870, 7765. ES 110/22 kV Lubeník je napájaná 110kV vedeniami č: 6766 Dobšiná – Lubeník a 7765 Rimavská Sobota – Lubeník. ES 110/22 kV Miková je napájaná 110kV vedeniami č: 6869 a 6870 z ES Lubeník.

Trafostanice:

Označenie

Výkon Umiestnenie

T1

400 Centrum obce

T2

250 Pri malom ihrisku

T3

160 Pri štadióne



| | |
|--------|-----------------------------|
| T4 | 250 Vo východnej časti obce |
| T5 | 160 Pri železničnej stanici |
| Spolu: | 1220 |

Trafostanice nezahrňované do bilancií:

Označenie Výkon (kVA)

Umiestnenie

| | |
|-------|---------------------------|
| TAMAG | 250 Pri železničnej trati |
| TŽSR | 400 Pri železničnej trati |
| Spolu | 650 |

Dodávka elektrickej energie pre jednotlivých odberateľov v obci je vykonávaná verejným NN vzdušným rozvodom AlFe6 na betónových a v menšej miere aj drevených stožiaroch v blízkosti verejných komunikácií a z časti aj kábelovým vedením. SO a VO sú napojení podzemnými kábelovými rozvodmi. Vedenie tvorí zokruhovanú sieť s výbežkami pre vzdialenejšie lokality obce. Sieť pri súčasnom odbere pracuje spoľahlivo a dodáva potrebný príkon bez väčších úbytkov napätia. Verejné osvetlenie tvoria výbojkové svietidlá upevnené na výložníkoch a stĺpoch sekundárnej siete. Najväčším odberateľom je obyvateľstvo, využívajúce energiu pre svetlo a domáce spotrebiče. Plynifikácia obce podstatne znížila zaťaženie siete najmä zo strany odberateľov z radov obyvateľstva. Transformátory T1 až T5 sú prevádzkované energetickým podnikom a v súčasnosti je stav napätových pomerov v obci pomerne vyhovujúci. V najbližšom období v obci nenavrhujeme vykonať žiadnu rekonštrukciu, resp. generálnu opravu NN siete., ale vzhľadom na urbanistický návrh je potrebné uvažovať so zaústením ďalších trafostaníc.

Zásobovanie teplom

V riešenej obci je odber a dodávka tepla pre potreby vykurovania a prípravu TÚV uskutočňovaná nasledovne: RD len z lokálnych tepelných zariadení na báze spaľovania prevažne plyných palív. V súčasnosti už v zanedbateľnom množstve je zastúpené vykurovanie a príprava TÚV na báze pevných palív (hnedé uhlie, koks, drevo), resp. v malej miere elektrickou energiou. Zariadenia občianskej vybavenosti sú zásobované teplom z blokových kotolní a okrskovej kotolne. Vo výhlade sa súčasný decentralizovaný spôsob prípravy tepla a TUV zachová. Plynifikácia obce veľkou mierou prispela k doriešeniu situácie v zásobovaní teplom. Stávajúce zdroje tepla u vybavenosti slúžia prevažne len pre jeden, príp. dva objekty v bezprostrednej blízkosti. Nejedná sa o centrálny zdroj tepla.

Zásobovanie plynom

Obec je plynifikovaná. Plynifikácia bola realizovaná v rokoch 1989-91. Obec je napojená VTL prípojkou DN 100, PN 4,0 MPa o dĺžke cca 50 m na jestvujúci VTL plynovod Bohúňovo – Revúca DN 200, PN 4,0 MPa cez RS 1 200 VTL/STL s jej umiestnením pri severozápadnom okraji obce. Z uvedeného plynovodu je vybudovaná VTL prípojka pre Slovmag Lubeník DN 100, PN 4,0 MPa s vlastnou RS a VTL prípojka pre obec Chyžné DN 80, PN 4,0 MPa taktiež pre vlastnú RS.

Telekomunikácie a miestny rozhlas

Lubeník je súčasťou PO Rožňava. Miestne rozvody sú tvorené kombinovane podzemnými kábelmi, vzdušným vedením FeZn, resp. závesnými káblami. Nadzemné vedenie je na drevených podperných stĺpoch. Domové prípojky sú realizované obdobne vzdušným vedením. Telekomunikácie spracovali projekt rozšírenia miestnych sietí, na ktorý je vydané územné rozhodnutie. Miestnu sieť je potrebné rozšíriť z pohľadu súčasného stavu aj z hľadiska návrhu. Existujúca ústredňa v obci nie je digitalizovaná. Obcou prechádza OOK (oblastný optický kábel) Rožňava - Revúca, s vyvedením na telefónnu ústredňu v Lubeníku. V rámci novej výstavby sa telekomunikačné rozvody prevedú úložnými kábelmi s vazelínovou zábranou proti vlhkosti typu TCEPKPFLE s priemerom žíl plynúcich z útlmového plánu. Trasy navrhnuť s ohľadom na ostatné inžinierske siete v zmysle platnej priestorovej normy. Telefónnu sieť v novonavrhovaných lokalitách sústrediť do jedného sústredovacieho bodu s umiestnením na pozemku cca 4 m² s prístupom z verejnej komunikácie. Bytové stanice sú dimenzované na navrhnutú telefonizáciu, t.j. 2 páry na byt a pri nebytových staniciach podľa požiadaviek zákazníkov 2 až 3 násobok dopytu v čase prípravy výstavby telefónnej siete.

Verejné osvetlenie

Verejné osvetlenie v obci je značne zastaralé. Osvetlenie ciest, komunikácií a verejných priestranstiev je vybudované výbojkovými svietidlami, ktoré sú pomocou výložníkov uchytené na



podperných bodoch vzdušnej sekundárnej siete NN. Rozvod medzi svietidlami je vodičom AlFe, ktorý slúži ako fáza VO vzdušnej sekundárnej siete NN. Ovládanie VO je centrálné prostredníctvom impulzných káblov pri transformátorových staniciach. Do budúcnosti sa odporúča budovať verejné osvetlenie výbojkovými sodíkovými svietidlami, ktoré budú upevnené na bezpäticových osvetľovacích stožiaroch. Ovládanie navrhovaného osvetlenia je potrebné napojiť pomocou impulzného kábla na centrálny impulz VO obce pri transformátorovej stanici.

2.4 DOPRAVA

Modernizáciou a rozvojom dopravnej infraštruktúry v obci a jej okolí dochádza k vytváraniu vhodných podmienok na kvalitný život jej obyvateľov. Rovnako vzrastajú možnosti na príliv investícií, ktoré si nevyhnutne vyžadujú kvalitnú cestnú sieť. Z hľadiska environmentálneho dochádza prvotne k negatívnym účinkom (napr. záber pôdy), druhotne však, po jej uvedení do prevádzky, prispieva k znižovaniu negatívnych vplyvov dopravy na životné prostredie. Kvalitnejšie technické parametre ciest prispievajú k plynulosti dopravy, tie isté úseky sú prekonávané za kratší čas, čím sa skracuje jazdná doba.

Na financovanie potrieb obce a celého regiónu v oblasti dopravy bude slúžiť OP Doprava. Operačný program Doprava (ďalej len „OPD“) predstavuje programový dokument Slovenskej republiky pre čerpanie pomoci z fondov Európskej únie v sektore dopravy na roky 2007 - 2013. Tento dokument obsahuje súbor cieľov a prioritných osí zahrňujúcich viacročné opatrenia na ich dosiahnutie, ktoré budú realizované využitím finančnej pomoci z Kohézneho fondu a Európskeho fondu regionálneho rozvoja (ďalej len „ERDF“).

OPD bol vypracovaný na základe, resp. v súlade s:

- nariadením Rady (ES) č. 1083/2006, ktorým sa ustanovujú všeobecné ustanovenia o ERDF, ESF a KF a ktorým sa zrušuje nariadenie (ES) č. 1260/1999 (ďalej len „všeobecné nariadenie“),
- nariadením EP a Rady (ES) č. 1080/2006 o ERDF, a ktorým sa zrušuje nariadenie (ES) č. 1783/1999,
- nariadením Rady (ES) č. 1084/2006, ktorým sa zriaďuje Kohézny fond, a ktorým sa zrušuje nariadenie (ES) č. 1164/94.

Globálnym cieľom operačného programu je podpora trvalo udržateľnej mobility prostredníctvom rozvoja dopravnej infraštruktúry a rozvoja železničnej verejnej osobnej dopravy. Vytýčený cieľ bude napĺňaný prostredníctvom sústavy špecifických cieľov:

- Špecifický cieľ 1 – Modernizácia a rozvoj železničnej infraštruktúry,
- Špecifický cieľ 2 – Modernizácia a rozvoj cestnej infraštruktúry,
- Špecifický cieľ 3 – Modernizácia a rozvoj infraštruktúry intermodálnej prepravy,
- Špecifický cieľ 4 – Rozvoj verejnej železničnej osobnej dopravy.

Dopravne je obec dobre prístupná, najmä v hlavnom smere východ západ. Oblasť má železničné spojenie. Letecké spojenie okres nemá. Najbližšie letiská sa nachádzajú v Žiline a v Trenčíne.

| Tab. 3 Prehľad dopravnej infraštruktúry | | | |
|---|-------------------------|--------------|-------------|
| | jednotka | súčasný stav | budúci stav |
| chodníky popri cestách | km cca. | 12 | 15 |
| miestne komunikácie | km cca. | 6,3 | 6,3 |
| štátne komunikácie | km cca. | 1,7 | 1,7 |
| počet parkovacích miest | obecný úrad | 50 | 50 |
| | ZŠ, MŠ | 20 | 20 |
| | cintorín | 50 | 50 |
| | športová infraštruktúra | 50 | 50 |
| | dom kultúry | 50 | 50 |
| | oddychové zóny | 0 | 0 |
| | obchodné jednotky | 10 | 10 |



| | | | |
|--|---------|-----|-----|
| | kostol | 0 | 0 |
| počet zastávok SAD | počet | 2 | 2 |
| Najbližšia zastávka vlakov osobnej dopravy - názov | áno/nie | áno | áno |

Širšie dopravné návaznosti

Hlavnou dopravnou osou v obci Lubeník je cesta II/532 Revúca – Jelšava. Na ňu nadväzujú cesty III/532-13 Lubeník - Chyžné a III/532-14 Lubeník – Sirk a početné miestne komunikácie.

Súčasný stav komunikačnej siete.

Trasa cesty II/532 vykazuje v prieťahu cez obec množstvo bodových a líniových dopravných závad a nepriaznivo vplyva na obytné prostredie. Vzdialenosti napojenia miestnych komunikácií na cestu II/532 nezodpovedajú norme STN.

Vzhľadom na to, že intenzita dopravy na ceste II/532 sa bude reálne zvyšovať, Navrhujeme ÚPD vybudovať cestný obchvat cesty II/532 v súlade s VÚC Banskobystrického kraja mimo obytné územie obce. Trasa obchvatu sa lokalizuje do priestorov medzi zastavanú časť obce a železničnú trať v dĺžke 1650 m. Doterajšia trasa cesty II/532, vedúca cez obec, bude na novú trasu napojená križovatkami so zaraďovacími a odbočovacími pruhmi severne a južne od zastavaného územia obce.

Hromadná doprava

Autobusová doprava tvorí podstatnú časť hromadnej dopravy. Jej súčasťou je medzimestská preprava a preprava pracovníkov do závodu SLOVMAG. Tu je vytvorená autobusová stanica.

Súčasná intenzita autobusovej dopravy je nasledovná:

Smer počet liniek počet spojov/24 h

Jelšava – Revúca 17 - 80

Lubeník – Chyžné 4 - 8

Lubeník – SLOVMAG Sirk 3 - 22

Zvýšenie súčasnej intenzity autobusovej prepravy sa nepredpokladá. Vplyvom rozvoja intenzity osobnej automobilovej prepravy sa predpokladá jej mierny pokles. Zmeny lokalizácie autobusových zastávok sú podmienené výstavbou cestného obchvatu štátnej cesty II/532. Na nej sa navrhuje zastávka pri železničnej stanici a ďalšia na trase obchvatu vo vzdialenosti 600 m smerom na Revúcu. Zastávky by mali byť vybavené zastavovacími pruhmi, nástupnými ostrovčekmi a prístreškami. Obidve zastávky vyhovujú 500 metrovej dostupnosti zastavaného územia obce. Existujúce nevhodné usporiadanie autobusových zastávok pri križovatke súčasnej štátnej cesty II/532 (odbočka na SLOVMAG) sa rieši ich premiestnením smerom k obci, vybudovaním prístrešia na pravej strane komunikácie a zriadením zastavovacích pruhov a nástupných ostrovčekov. V centre obce na štátnej ceste III/532-13 smerom na Chyžné sa navrhuje zriadiť ľavý zastavovací pruh na voľnom priestranstve pred zdravotným strediskom. Ostatné plochy existujúcich zastávok môžu byť po realizácii obchvatu štátnej cesty II/532 použité podľa potreby ďalej ako zastávky alebo ako odstavné plochy.

Statická doprava

Súčasný stav parkovacích plôch pred priemyselným areálom SLOVMAG vyhovuje. V starej zástavbe RD ako aj novej zástavbe v severnej časti obce je parkovanie osobných aut riešené na vlastnom pozemku. Návrh rieši parkovacie plochy pri starom sídlisku, pri novonavrhovaných bytových domoch a zariadeniach občianskej vybavenosti (podľa SŠN 73 61-10).

Pešie a bicyklové komunikácie

Pre pešiu dopravu sa navrhuje dobudovať hlavný peší ťah pri navrhovaných bytových domoch pozdĺž zbernej komunikácie v dĺžke 1350 m, od križovatky do závodu SLOVMAG v dĺžke 400 m, peší chodník k ďalšej autobusovej zastávke. Po ľavom brehu toku Muráňa sa navrhuje priebežná cyklistická trasa s možným využitím koruny protipovodňovej hrádze.

Železničná doprava

Juhozápadnou časťou zastavaného územia prechádza jednokolajová trať č. 165 Plešivec – Muráň. V súčasnej dobe tu premáva 16 osobných vlakov v oboch smeroch. Výrazný rozvoj osobnej dopravy s



nepredpokladá. Intenzita nákladnej dopravy je daná potrebami priemyslu pozdĺž železničnej trate. Jej zásadný rozvoj sa taktiež nepredpokladá.

Cestné ochranné pásma, hluk z dopravy

Cestné ochranné pásmo je pre cesty II. triedy 20 m od osi komunikácie. Ochranné pásmo železnice je 60 m. Hlavným líniovým zdrojom hluku je automobilová doprava na ceste II/532. Hluk zo železničnej dopravy je vzhľadom na nízku intenzitu dopravy minimálny.

Služby motoristom.

Pre širšie spádové územie je vytvorená pobočka Colného úradu – Lubeník za autobusovou stanicou. Vyhovuje aj perspektívnemu nárastu colných služieb. Pre potreby motoslужieb je navrhovaná výhľadová plocha pod Majerom (čerpacia stanica, servis a pod.).

Letecká doprava

Letecká doprava s verejnou prepravou osôb sa na riešenom území nenachádza, najbližšie letisko je v Košiciach a Poprade.

2.5 ŽIVOTNÉ PROSTREDIE

Katastrálne územie obce Lubeník tvorí z hľadiska prírodných hodnôt a ekologickej stability krajiny tri zhruba homogénne pásma. Prvým je kompaktné pásmo lesov v južnej časti územia, na ktoré nadväzuje pásmo zdevastovanej krajiny a bioty, zväčša zaradenej do lesného pôdneho fondu, v tesnom susedstve obytnej zóny obce, severne od obce sa nachádza poľnohospodárska krajina, poznamenaná čiastočne negatívnym vplyvom priemyselnej zóny a čiastočne hospodárskymi spôsobmi využívania v poslednom polstoročí, avšak stále s relatívne bohatým zastúpením hodnotných prírodných prvkov s veľkou hodnotou ekologickej stability, ktoré zasahujú aj do intravilánu. Prirodzenou osou územia, rozprestierajúceho sa na svahoch údolia, je rieka Muráň. Údolie je rozčlenené sieťou jej obojstranných prítokov.

V podstate celé územie je pod dlhodobým tlakom negatívneho vplyvu prevádzky priemyselného areálu Slovmagu. Tento vplyv sa prejavuje dvojakým spôsobom. V prvom rade priamym záberom a devastáciou územia (banské diela, areál závodu, haldy), nemalý význam má aj vplyv prašnosti na stav pôdy, vody, ovzdušia, bioty (lesných ekosystémov, ekosystémov prirodzených trávnych a krovinných spoločenstiev, sídelnej zelene, poľnohospodárskych kultúr a živočíšnych chovov) a zdravia človeka. V osemdesiatych rokoch bol rozsiahlym tímom odborníkov vypracovaný Bioprojekt (Kolektív, 1985), obsahujúci o. i. závery a odporúčania pre ďalšie hospodárenie v oblasti, usporiadanie krajiny a kultúr v nej a ďalšie opatrenia na elimináciu negatívnych vplyvov za predpokladu zníženia emisií zo zdroja na úroveň, ktorú predpisujú normy. Z tohto materiálu, ktorého závery neboli v oblasti k. ú. Lubeník doteraz realizované, vychádza čiastočne aj spracovaný MÚSES, pričom ale dochádza vplyvom časového posunu a nových poznatkov k nevyhnutnému prehodnoteniu, kritike a korekcii niektorých použitých odporúčaní a postupov.

V predmetnom území boli vymedzené nasledovné genofondové lokality flóry, fauny a významné biotopy ako ekologicky významné segmenty:

1. Komplex hrabovo-bukových, dubovo-bukových a bukovo-dubových lesov s prímiesou smreka a borovice. Ako celok pôsobí napriek zaradeniu do kategórie A ohrozenia a poškodenia (najviac poškodené a ohrozené lesy - Bioprojekt) ako významný ekostabilizačný prvok v krajine. Je dobre výškovo, hrúbkovo a vekovo diverzifikovaný, viacdruhový, blízky pôvodnému typu lesa. Doterajšie poškodenie sa prejavilo najmä na ochudobnení podrastových fytocenóz a lokálne aj plošne, najmä na východnom okraji komplexu a južne od závodu Slovmag. Zvyšnú časť lesného pôdneho fondu mimo vymedzeného územia tohto prvku tvoria buď značne poškodené zvyšky pôvodného lesa, alebo do lesného pôdneho fondu delimitované plochy, poškodené imisiami zo závodu.

2. Horná časť pravostranného prítoku Muráňa predstavuje v mimolesných častiach hodnotný vodný tok, prirodzene meandrujúci, s bohatou sprievodnou zeleňou brehových porastov, tvorených najmä jelšou lepkavou a vrúbou krehkou, s ostro ohraničeným, úzkym alúviom, lokálne vyplneným dobre zachovalými spoločenstvami typu Calthion. V lesnej časti sú toky viacmenej vyrovnané, s redukovanými brehovými porastami, ktoré splyývajú s okolitými lesnými spoločenstvami, v ich okolí sa zachovalo najviac pôvodnej vegetácie.



3. Časť devastovanej plochy, zarastená náletovými drevinami, v podrade s fragmentmi pôvodných rastlinných spoločenstiev. Môže slúžiť ako jedno z jadier obnovy prirodzených lesných spoločenstiev na degradovaných plochách a ako alternatíva preferovanej umelej obnovy lesa na degradovaných plochách.

4. Haldy a odvaly, zarastené náletovými drevinami a rastlinnými spoločenstvami. Plocha môže slúžiť ako jedno z jadier rekultivácie hald.

5. Starý lom, zarastený náletovými drevinami. Všetky tri plochy majú mimo funkcie refúgia pre prirodzenú biotu v krajine (najmä plazy, vtáctvo, cicavce, ale aj mnoho bezstavovcov) význam ako plochy prirodzenej, prírodou riadenej rekultivácie poškodených, človekom vytvorených plôch, ktoré môžu poskytnúť návod, ako postupovať pri riadenej rekultivácii hald, odvalov a degradovaných plôch.

6. Alúvium sústavy troch ľavostranných prítokov Muráňa s dobre vyvinutými spoločenstvami vrbových krovín (*Salix caprea*, *S. triandra*, *S. fragilis*) a mokradňovými spoločenstvami typu *Calthion*, ktoré sú na viacerých miestach veľmi dobre vyvinuté, na okrajoch dosť degradované. Súčasťou biotopu je aj fragment aluviálnej medze na západnom okraji Majera, porastený krovinami so zvyškami pôvodných spoločenstiev v podrade.

7. Alúvium Suchého potoka predstavuje veľmi dobre vyvinutý biotop bohatých brehových porastov (*Tilia platyphyllos*, *Quercus petraea*, *Padus avium*, *Salix fragilis*, *S. triandra*, *Sambucus nigra*, *Corylus avellana*, *Euonymus europaea*, *Carpinus betulus*, *Cerasus avium*) okolo prirodzene tečúceho potoka, s dobre vyvinutými spoločenstvami podrastu typu pôvodného lužného lesa, ktoré majú lokálne vyvinuté aj lemy teplomilných trnkových kriačín.

8. Rieka Muráň a bývalý mlynský náhon predstavujú napriek úpravám vysoko hodnotný biotop prirodzeného charakteru, s hodnotnými brehovými porastami a fragmentmi niekdajších aluviálnych lúk. Tok je prirodzenou osou územia, je súčasťou obce a s malými, nenáročnými úpravami je možné využiť ho aj ako vhodné zázemie pre obyvateľov obce na krátkodobú rekreáciu, športové aktivity, prechádzky a pod., nakoľko okrem biologických má aj nesporné estetické hodnoty a priamo nadväzuje na zastavané plochy intravilánu obce.

9. Rozsiahlejšia plocha mokrín v alúviu rieky Muráň na sútoku s mlynským náhonom a Suchým potokom, značne degradovaná ľudskými aktivitami (sypanie odpadu, úpravy na rozšírenie pozemkov a pod.). Plochu nie je možné využiť pre účely obce, aj keď je jej integrálnou súčasťou, jej ponechaním a zamedzením ďalšej devastácie vzniká v systéme MÚSES prirodzené biocentrum uprostred toku Muráňa, ktorý má kvôli úpravám prevažujúcu funkciu biokoridoru.

10. Alúvium Kozieho potoka predstavuje veľmi dobre vyvinutý biotop brehových porastov, nevhodne doplnených výsadbou euroamerických topoľov, a aluviálnych lúk okolo prirodzene meandrujúceho potoka.

11. Rozsiahlejšia plocha nad alúviom Kozieho potoka na severnom okraji obce, z časti zasypaná starou haldou a mladšími materiálmi, porastená bohatými spoločenstvami krovín, predstavuje okrem refúgia živočíšnych spoločenstiev aj veľmi vhodnú plochu na vybudovanie učebne pod holým nebom pre vyučovanie prírodopisu a niektorých ďalších predmetov pre ZŠ v obci.

K uvedeným biotopom je potrebné dodať, že ich súčasný stav a hodnoty v podstate len málo korešpondujú so stavom degradácie, aký je uvádzaný v Bioprojekte u rovnakých typov biotopov v celom riešenom území. Absencia významnejších, citlivejších, vzácnejších druhov rastlín a živočíchov indikuje ich niekdajší zhoršený stav, avšak súčasné parametre vypovedajú o zlepšení podmienok pre rastlinné a živočíšne spoločenstvá. Mimo plôch týchto biotopov je stále veľká časť územia nevyužitelná, alebo má sťažené využitie kvôli devastácii, ktorej príznaky a prejavy plne korešpondujú so zisteniami v rámci prípravy Bioprojektu.

Z prvkov reálneho stavu ÚSES boli v území vyčlenené biocentrá miestneho významu, biokoridory miestneho a regionálneho významu a plochy interakčných prvkov. Aj keď sa charakteristiky, determinujúce jednotlivé prvky ÚSES, prelínajú a dopĺňajú, pre zaradenie územia do toho-ktorého prvku bol dôležitý prevládajúci význam. Táto charakteristika MÚSES je zobrazená v grafickej prílohe. Podstatná časť lesného pôdneho fondu na južnom okraji k. ú., mokrade v alúviu sústavy troch ľavostranných prítokov Muráňa a mokrade v alúviu rieky Muráň na sútoku s mlynským náhonom a Suchým sú zaradené medzi biocentrá miestneho významu. Všetky prítoky Muráňa sú zaradené ako miestne biokoridory vrátane plochy elektrovodu, pretínajúceho lesný komplex, rieka Muráň s mlynským náhonom tvorí biokoridor regionálneho významu. Ostatné vymedzené biotopy tvoria interakčné prvky.

Vzhľadom na značné narušenie prostredia v katastri Lubeníka jednotlivé prvky systému ÚSES nemajú dostatočné zastúpenie a je potrebné ich dopĺňanie alebo tvorba nových prvkov. Ich rozsah je uvedený v grafickej prílohe. Ide najmä o doplnenie lesného komplexu na jeho východnom okraji a začlenenie ďalších prvkov do tohoto komplexu. Plocha medzi a bývalého lomu sú v súčasnosti do značnej miery pokryté iniciálnymi štádiami lesa a je predpoklad vývoja k pôvodnému typu lesa. Plocha lúky medzi mlynským náhonom a sútokom troch prítokov Muráňa bola v minulosti intenzifikovaná a v súčasnej dobe javí známky návratu k prirodzenému typu spoločenstva. Vhodnou



podporou tohoto procesu vznikne komplex rôznorodých mokradných biotopov, prispievajúcich k ekologickej stabilite krajiny. Podobná situácia je na sútoku Chyžnianskeho potoka a jeho ľavostranného prítoku, kde je predpoklad vzniku rozsiahlejšej kompaktnej plochy aluviálnych spoločenstiev a spolu s plochou navrhovanej ekopedagogickej plochy tak môžu popri edukačnom význame plniť aj biologickú funkciu.

V rámci poľnohospodárskej krajiny sú však žiadúce niektoré zásahy, znižujúce eróziu a zvyšujúce ekologickú stabilitu krajiny. V rámci revitalizačných opatrení je potrebné dôsledne asanovať všetky nelegálne skládky odpadu ich likvidáciou a odvozom na skládku TKO. Pri praktizovanom zasypaní smetiska dochádza naďalej k negatívnym vplyvom skládok (premývanie zrážkovou vodou, znečisťovanie povrchových a podzemných vôd). V rámci poľnohospodárskej krajiny navrhujeme na niektorých miestach realizovať protierózne opatrenia buď výsadbou zelených pásov alebo ponechaním zasakovacích trávnych pásov bez rozorávania. Výsadby by mali byť realizované z miestnych druhov drevín, prevažne listnatých, s prípadným malým podielom ihličnanov. Takéto výsadby je vhodné aplikovať aj okolo trvalých poľných ciest. Výsadby v krajine a na okraji intravilánu obce majú dvojaký charakter - ide o pravidelné líniové výsadby prevažne okolo komunikácií (poľné cesty, hospodárske areály), ako aj o nepravidelnejšie, medzernaté, líniové až hlúčikovité výsadby prirodzene rastúcich krov a nízkych stromov. Kvôli posilneniu ekostabilizačnej funkcie v poľnohospodárskej krajine sú navrhnuté líniové výsadby zelene na trasách terajších či niekdajších poľných ciest a hraniciach väčších blokov niekdajších parciel, čo bude evokovať historickú krajinnú štruktúru, zlepšiť mimoprodukčné funkcie poľnohospodárskej krajiny, podporí biodiverzitu v oblasti, zlepšiť obraz krajiny a v neposlednom rade zabezpečí minimalizáciu negatívnych vplyvov erózie na poľnohospodárskeho pôdneho fondu, ktorá je v katastri obce pomerne výrazná aj kvôli nepriaznivému vplyvu imisii Mg. Výsadby sú finančne a technicky nenáročné, na vymedzených liniách stačí zabezpečiť zamedzenie intenzívneho hospodárenia a prípadne zabezpečiť výsadbu riedkej kostry základných drevín, ktoré môžu byť aj hospodársky zaujímavé (napr. ovocné stromy), na zvyšných častiach línii je predpoklad skorého uchytenia mnohých pionierskych drevín a vyselektovania hodnotných kriačínových spoločenstiev, čo samozrejme nevylučuje aj priamu úmyselnú výsadbu plnohodnotných pásov miestnych druhov stromov a krov. Drevinová skladba musí zohľadňovať prirodzené spoločenstvá a fragmenty zachovalých kriačín v blízkom okolí.

Natura 2000

Názov : Rieka Muráň s prítokmi

Kód územia : SKUEV0285

Kraj : BANSKOBYSŤRICKÝ KRAJ

Rozloha : 204,29 ha

Správca územia : NP Muránska planina

Katastrálne územia :

806391 Bretka

822698 Jelšava

815004 Jelšavská Teplica

831999 Licince

833291 Lubeník

836681 Meliata

838233 Mokrá Lúka

838772 Muráň

838799 Muránska Dlhá Lúka

838811 Muránska Lehota

838829 Muránska Zdychava

852104 Revúca

852210 Revúcka Lehota

852228 Revúčka

860981 Šivetice

Biotopy, ktoré sú predmetom ochrany

91E0* Lužné víbovo-topolové a jelšové lesy

6430 Vlhkomilné vysokobylinné lemové spoločenstvá na poriečnych nivách od nížin do alpínskeho stupňa

6510 Nížinné a podhorské kosné lúky

7140 Prechodné rašeliniská a trasoviská

Druhy, ktoré sú predmetom ochrany

hlaváč bieloplutvý *Cottus gobio*

kunka žltobruchá *Bombina variegata*

mlok karpatský *Triturus montandoni*

vydra riečna *Lutra lutra*

podkovár malý *Rhinolophus hipposideros*

uchaňa čierna *Barbastella barbastellus*

netopier obyčajný *Myotis myotis*

netopier brvitý *Myotis emarginatus*

podkovár veľký *Rhinolophus ferrumequinum*

netopier pobrežný *Myotis dasycneme*

modráčik krvavcový *Maculinea teleius*

podkovár južný *Rhinolophus euryale*

mlynárik východný *Leptidea morsei*

vážka *Leucorrhinia pectoralis*

mrena stredomorská *Barbus meridionalis*

mihua *Eudontomys spp*



Navrhované manažmentové opatrenia

Kombinovaná pastva a kosenie (napr. jarné kosenie s následným prepásaním územia)
Kosenie a následné odstránenie biomasy 1 x ročne
Kosenie a následné odstránenie biomasy 2 x ročne
Opatrenia na zlepšenie kvality vôd
Revitalizácia tokov, obnova prírodných kanálov, mŕtvych ramien za účelom zavodenia mokrad'ových biotopov
Zasypávanie odvodňovacích kanálov
Prehrádzky na vodnom toku (z dôvodu zadržania vody v území, spevnenia nivelety dna a pod.)
Úpravy hrádí vodných nádrží a rybníkov (utesnenie a pod.)
Odstraňovanie sukcesných drevín, prípadne bylín a vyhrabávanie stariny
Spaľovanie biomasy (napr. trstiny počas zimných mesiacov)
Odstraňovanie inváznych druhov rastlín
Odstraňovanie zámerne vysadených drevín
Ponechávanie mokradí, rašelinísk a statických vodných plôch bez výsadby drevín
Zabezpečenie vhodných pobytových podmienok bioty
Úprava a budovanie nových hniezd a hniezdných biotopov vtáctva
Ochrana, údržba a úprava priaznivého stavu súčasných a budovanie nových liahnísk pre obojživelníky
Zabezpečenie ochrany obojživelníkov v období migrácie (napr. budovanie migračných zábran, transfer jedincov na reprodukčné lokality)
Pestovanie chránených druhov ex situ a posilňovanie populácií druhu v území (dosievanie), resp. transfer druhov
Uplatňovanie pôvodných druhov drevín pri obnove brehových porastov
Odstraňovanie nepôvodných druhov drevín pri údržbe brehových porastov
Zakladanie nových brehových porastov s uplatnením pôvodných druhov drevín
Revitalizácia starých zátŕaží (napríklad opustené ťažbové priestory, odkaliská, haldy, výsypky, odvaly, skládky)
Revitalizácia spustených plôch, rumovísk a nepoužívaných ciest
Usmerňovanie návštevnosti územia
Obnova zdroja potravy (zarybňovanie)

Činnosti, ktoré môžu mať negatívny vplyv na ciele ochrany v chránenom území

Vypúšťanie odpadových vôd a osobitných vôd do povrchových vôd poškodzujúce ukazovatele vody vhodnej pre život a reprodukciu pôvodných druhov rýb
Hospodársky odber vody
Úpravy tokov, priehrad, rybníkov a ochranných hrádí
Malé vodné elektrárne
Výrub drevín brehových porastov (žiadateľ nie je správcom vodného toku), nad 50 m dĺžky

Činnosti, ktoré môžu mať negatívny vplyv na ciele ochrany mimo chráneného územia

Ostatné ťažobné vrty s používaním výplachu ak sú vypúšťané do toku nad územím
Skládky odpadu
Veľkokapacitné poľnohospodárske budovy a sklady, stajne a maštale

Starostlivosť o územie

Územným plánovaním sa sústavne a komplexne rieši priestorové usporiadanie a funkčné využívanie územia, určujú sa zásady, navrhuje sa vecná a časová koordinácia činností ovplyvňujúcich životné prostredie, ekologickú stabilitu, kultúrno – historické hodnoty územia, územný rozvoj a tvorbu krajiny v súlade s princípmi trvalo udržateľného rozvoja. Územné plánovanie je v súčasnosti upravené zákonom č. 50/1976 Zb. o územnom plánovaní a stavebnom poriadku v znení neskorších predpisov. Územno - plánovacia dokumentácia je základným nástrojom územného rozvoja a starostlivosti o životné prostredie v obci. Základným nástrojom územného plánovania je územný plán obce. Územný plán obce je výsledok formálneho plánovania a je územnoplánovacím dokumentom v zmysle zákona č.50/1976 Zb. (zákon o územnom plánovaní a stavebnom poriadku v znení neskorších predpisov) a v zmysle vyhlášky č.84/1976 Zb. (o územnoplánovacích podkladoch a územnoplánovacej dokumentácii) v znení neskorších predpisov. Základným pre obec je územný plán sídelného útvaru (ÚPN SÚ), ktorého záväzná časť sa po schválení obecným zastupiteľstvom stáva všeobecne záväzným nariadením obce. Obstarávateľom ÚPN obce (alebo zóny) je obecná samospráva.

Obec má v súčasnosti rozpracovaný územný plán.

Ochrana ovzdušia

Na ochranu ovzdušia v obci pred potenciálnymi a reálnymi zdrojmi znečistenia slúži zákon č. 309/1991 Zb. o ochrane ovzdušia pred znečisťujúcimi látkami v znení neskorších predpisov. Upravuje práva a povinnosti právnických a fyzických osôb pri ochrane ovzdušia pred vnášaním znečisťujúcich látok ľudskou činnosťou a spôsobom obmedzenia následkov znečisťovania. V zákone sú definované znečisťujúce látky, zdroje znečisťovania, povinnosti právnických a fyzických osôb ako



aj prevádzkovateľov zdrojov znečistenia ovzdušia, poplatky a pokuty za znečisťovanie ovzdušia. Definované sú veľké zdroje znečistenia ovzdušia ako technologické celky so súhrnným tepelným výkonom 50 MW alebo vyšším.

Zdrojom znečistenia ovzdušia obce je Slovmag, a. s. Lubeník a SMZ Jelšava a to emisiou prachu a exhalátov. Slovmag Lubeník vykazoval v roku 2001 TZL 142,2 ton/rok, SO₂ - 244,8 ton/rok, NO_x - 252,6 CO - 3720 ton/rok a do roku 2007 je plánované mierne znižovanie. SMZ Jelšava plánujú tak isto znižovať emisie. Podľa harmonogramu výstavby ekologických zariadení dochádza k postupnému znižovaniu emisií a oboch producentov. Značný podiel na znečisťovaní ovzdušia má aj cestná doprava na priesahu II/532.

Odpadové hospodárstvo

Základným právnym predpisom pri predchádzaní vzniku odpadov a pri nakladaní s odpadmi je zákon NR SR č. 223/2001 Z. z. o odpadoch a o zmene a doplnení niektorých zákonov, ktorý nadobudol účinnosť 1. júla 2001. Jedným zo základných nástrojov stratégie hospodárenia s odpadmi je vypracovanie „Programov odpadového hospodárstva“. Program odpadového hospodárstva Slovenskej republiky vypracováva Ministerstvo životného prostredia a následne samosprávny kraj, obec a pôvodca odpadu.

Odpady, obaly a odpadové hospodárstvo je obsiahnuté na národnej úrovni v 20 aktuálnych právnych predpisoch so zapracovaním priamych i nepriamych novelizácií. Členenie v rámci zložky:

- Odpady a odpadové hospodárstvo (16 právnych predpisov)
- Obaly (4 právne predpisy)
- Elektrozariadenia a elektroodpad

Preberanie európskej legislatívy týkajúcej sa odpadov pozostávalo z troch krokov – prvým bolo prijatie zákona č. 223/2001 Z. z. o odpadoch a o zmene a doplnení niektorých zákonov a predpisov na jeho vykonanie, druhým prijatie zákona č. 529/2002 Z. z. o obaloch a o zmene a doplnení niektorých zákonov, a tretím krokom prijatie zákona č. 24/2004 Z.z., ktorým sa mení a dopĺňa zákon č. 223/2001 Z. z. o odpadoch a o zmene a doplnení niektorých zákonov v znení neskorších predpisov.

Táto základná právna norma na úseku odpadov a odpadového hospodárstva upravuje práva a povinnosti právnických a fyzických osôb pri predchádzaní vzniku odpadov a pri nakladaní s odpadmi, pôsobnosť orgánov štátnej správy a obcí, zodpovednosť za porušenie povinností na úseku odpadového hospodárstva.

Zákon č. 529/2002 Z.z. o obaloch a o zmene a doplnení niektorých zákonov vytvoril právny rámec aj pre získavanie údajov z oblasti obalov a odpadov z obalov (zavedený bol systém tzv. povinnej osoby). Nariadením vlády SR č. 22/2003 Z.z., boli ustanovené záväzné limity pre rozsah zhodnocovania odpadov z obalov a pre rozsah ich recyklácie vo vzťahu k celkovej hmotnosti odpadov z obalov pre sklo, plasty (bez PET), papier, kovy a osobitne pre polyetyléntereftalát (PET).

Základ právnej úpravy pre nakladanie s elektrozariadeniami a s elektroodpadom vytvára zákon NR SR č. 773/2004 Z.z., ktorý mení a dopĺňa zákon č. 223/2001 Z.z. o odpadoch a o zmene a doplnení niektorých zákonov v znení neskorších predpisov.

Nová stratégia v oblasti odpadov v rámci Európskej únie spočíva v snahe urobiť z Európy spoločnosť využívajúcu recykláciu, ktorá predchádza vzniku odpadov a využíva ich ako suroviny.

V programovacom období obec v oblasti odpadov plánuje rozšíriť zberný dvor pre separovaný odpad ako aj zriadiť obecné kompostovisko. V prípade separácie rozšíri aktivity o viaceré komodity. Uvedené aktivity budú pôsobiť na znižovanie zaťaženia obecného rozpočtu, ako aj životné prostredie.



Nasledujúca tabuľka prezentuje príjmy a výdavky obce so zabezpečením odvozu a likvidácie komunálneho odpadu.

| Tab. 4 Výdavky na zabezpečenie odvozu TKO v obci od roku 2002 do 2006 (v tis.). | | | | | |
|--|-------------|-------------|-------------|-------------|-------------|
| Ukazovateľ/Rok | 2002 | 2003 | 2004 | 2005 | 2006 |
| Príjmy | 438 | 536 | 402 | 448 | 500 |
| Výdavky | 670 | 626 | 522 | 624 | 650 |
| OcÚ Lubeník | | | | | |

Počas celého sledovaného obdobia prevyšovali výdavky príjmy z tejto činnosti. Nasledujúca tabuľka prezentuje objem komunálneho odpadu ako aj objem separovaného zberu v tonách.

| Tab. 5 Objem vyprodukovaných odpadov v obci od 2002 do 2006 (v tonách). | | | | | |
|--|-------------|-------------|-------------|-------------|-------------|
| Ukazovateľ/Rok | 2002 | 2003 | 2004 | 2005 | 2006 |
| Komunálny odpad | 497 | 446 | 132 | 173 | 196 |
| Separovaný odpad | 49 | 18 | 8 | 12 | 12 |
| OcÚ Lubeník | | | | | |

V programovacom období obec v oblasti odpadov plánuje zriadiť zberný dvor pre separovaný odpad ako aj obecné kompostovisko. V prípade separácie rozšíri aktivity o viaceré komodity. Uvedené aktivity budú pôsobiť na znižovanie zaťaženia obecného rozpočtu, ako aj životné prostredie.

Hluk a vibrácie

Hlavným zdrojom je nákladná doprava (tranzit na ceste II / 532, zásobovanie, sklady), ale aj banská a spracovateľská činnosť Slovmagu.

Pol'nohospodárstvo

Pol'nohospodárska výroba je organizačne začlenená do Pol'nohospodárskeho podielníckeho družstva ROZKVET Lubeník a hospodári v okolitých obciach. Živočišna výroba je navrhovaná na postupnú reprofiláciu (chov koní) v jestvujúcich HD.

Lesné hospodárstvo

Lesy vo vzťahu k ľudskej spoločnosti plnia rôzne funkcie. Tieto bývajú v rôznych krajinách chápané rôzne, spravidla však vždy bývajú rozlišované tri hlavné funkcie, resp. ich skupiny:

- Produkčná funkcia
- Ochranná funkcia
- Špeciálne funkcie

Viaceré užitočné funkcie lesa sa dostávajú v niektorých oblastiach do novej, výraznejšej významovej polohy, a to často ja čo do pomeru s produkčnou funkciou. Nie sú ojedinelé prípady, keď sa niektoré z ostatných funkcií dostanú do významovo dôležitejšieho postavenia ako je produkcia dreva a ostatnej pridruženej lesnej výroby. Pre lesného hospodára náročná úloha. Popri zabezpečovaní maximálne možnej produkcie dreva a racionálnom organizovaní mechanickej výroby sortimentov surového dreva sa musí starať o účinné posilňovanie vybraných a v danom lesnom hospodárskom celku špecifikovaných užitočných funkcií lesa.

Aby lesný porast bol schopný plniť požadovanú funkciu, musí byť obhospodarovaný vhodným spôsobom. Pri niektorých funkciách môže byť vhodné aby porast ostával neobhospodarovaný, v stredoeurópskych podmienkach sa to však stáva len výnimočne. Obhospodarovanie porastov primerané ich funkcii býva zabezpečené rozdelením lesov na viacero kategórií a subkategórií.

Z hľadiska prevažujúcich funkcií sa lesné porasty členia na:

1. hospodárske lesy
2. ochranné lesy
3. lesy osobitného určenia



Les je neustále ohrozovaný a v konečnom dôsledku aj poškodzovaný nielen prirodzenými činiteľmi ale aj človekom. Jednou z foriem na zabezpečenie uvedeného je územná ochrana, ktorú zákon definuje ako osobitnú ochranu prírody a krajiny vo vymedzenom území. Jeho účelom je prispieť k zachovaniu rozmanitosti podmienok a foriem života na Zemi, vytvárať podmienky na trvalé udržiavanie, obnovovanie a racionálne využívanie prírodných zdrojov, záchranu prírodného dedičstva, charakteristického vzhľadu krajiny a udržiavanie ekologickej stability. Za tým účelom zákon ustanovuje päť stupňov ochrany. Prvý stupeň ochrany, ako všeobecná ochrana, platí na celom území Slovenskej republiky.

Lesné hospodárstvo priamo v obci je dobre rozvinuté. Územie bolo aj v minulosti aj odlesňované, čím došlo k ústupu lesa, avšak súvislé porasty lesa sa v katastri aj dodnes nachádzajú. Rozprestierajú sa v južnej časti katastra obce. Ostatnú lesnú vegetáciu tvorí stromový porast pozdĺž cestných komunikácií ako aj estetickéj vegetácie v intraviláne obce. Štruktúru lesov v katastri obce prezentuje nasledujúca tabuľka.

| Tab. 6 Štruktúra lesného hospodárstva | | |
|---------------------------------------|------------------|-----|
| lesné hospodárstvo | hosp. lesy v ha. | 207 |
| | súkromné v ha | 60 |
| | štátne v ha | 147 |
| | cirkevné v ha | 0 |
| | obecné v ha | 0 |

Lesné hospodárstvo zabezpečuje Urbariát Lubeník a Lesy, š. p., závod Revúca. V obci sa nenachádzajú žiadne zariadenia lesnej výroby a ani vo výhlade sa s nimi neuvažuje. Železničná stanica Lubeník disponuje prekládkovým priestorom využívaným aj na odvoz drevnej hmoty.

Pôda

Kvalita pôdy patrí medzi najvýznamnejšie faktory využívania a rozvoja územia obce. Vzhľadom k veľmi dlhému času jej obnovy je potrebné v maximálnej miere zohľadňovať jej prirodzené vlastnosti. Rozsah pôdneho fondu je obmedzený, a práve preto musí byť v plnom rozsahu racionálne využívaný. Medzi hlavné negatívne faktory, ktoré ovplyvňujú pôdnu produkciu a jej environmentálne funkcie patria najmä zhutňovanie a acidifikácia pôd, neuvážené rekultivácie pôd, neúmerne meliorácie, nadmerná chemizácia, stále sa zvyšujúca erózia, zosuvy, divoké skládky a emisno-imisná kontaminácia pôd.

Veľmi významný a podstatný vplyv na pôdu v regióne majú exhaláty vznikajúce spaľovaním uhlia, najmä zlúčenín síry (spôsobujú okysľovanie pôd) a ťažké kovy. Fytotoxicita arzénom, olovom a inými ťažkými kovmi sa popisuje ako inhibícia enzýmových systémov, čo sa navonok prejavuje v zníženom raste, vo vývoji a vo zvýšenom obsahu týchto prvkov v nadzemnej hmote. To má zároveň negatívny dopad na živočíšnu výrobu.

Väčšina tunajších pôd bola ovplyvnená činnosťou človeka. Nesystémové úpravy v krajine, ako napr. likvidácia rozptýlenej zelene, neopodstatnené melioračné úpravy a rekultivácie narušili vodný režim v krajine (vysoký výpar, pokles hladiny podzemných vôd, urýchlenie odtoku vody) a podporili negatívny vplyv vodnej a veternej erózie a tiež zasoľovanie a pod.

Z uvedeného dôvodu je nevyhnutná ochrana a kultivácia pôdneho krytu, ktorá vyplýva aj zo vstupu Slovenskej republiky do európskych štruktúr. Obec sa preto musí pri výkone činností v oblasti ochrany pôd riadiť nasledujúcou legislatívou:

- Zákon SNR č. 307/1992 Zb. o ochrane PPF v znení neskorších predpisov,
- Nariadenie vlády SR č. 152/1996 Z.z. o základných sadzbách odvodov za odňatie poľnohospodárskej pôdy z PPF,
- Rozhodnutie MP SR č. 531/1994-540 o najvyšších prípustných hodnotách škodlivých látok v pôde a o určení organizácií oprávnených zisťovať skutočné hodnoty týchto látok.

Súvisiace právne normy:



- Zákon NR SR č. 162/1995 Z.z. o katastri nehnuteľností a o zápise vlastníckych a iných práv k nehnuteľnostiam (katastrálny zákon)
- Vyhláška UGKK SR č. 79/1996 Z.z., ktorou sa vykonáva zákon NR SR o katastri nehnuteľností a o zápise vlastníckych a iných práv k nehnuteľnostiam
- Zákon SNR č. 229/1991 Zb. o úprave vlastníckych vzťahov k pôde a inému poľnohospodárskemu majetku v znení neskorších predpisov
- Zákon SNR č. 330/1991 Zb. o pozemkových úpravách, usporiadaní pozemkového vlastníctva, pozemkových úradoch, pozemkovom fonde a o pozemkových spoločenstvách v znení neskorších predpisov
- Zákon NR SR č. 180/1995 Z.z. o niektorých opatreniach na usporiadanie vlastníctva k pozemkom
- Zákon NR SR č. 181/1995 Z.z. o pozemkových spoločenstvách
- Zákon NR SR č. 136/2000 Z.z. o hnojivách
- Zákon NR SR č. 332/1996 Z.z. o vinohradníctve a vinárstve a o zmene zákona č. 61/1994 Zb. o rozvoji rastlinnej výroby v znení zákona č. 132/1989 Zb.
- Zákon NR SR č. 64/1997 Z.z. o užívaní pozemkov zriadených v záhradkových osadách a o vysporiadaní vlastníctva k nim.

V monitoringu pôd SR sa sledujú obsahy týchto prvkov: Cd, Pb, Cr, Zn, Cu, Hg, Ni, Co, Se, As, F, a to celkový obsah, obsah v 2M HNO₃ (resp. v 2M HCl) a experimentálne ich mobilné a mobilizovateľné formy (v prípade F len vodorozpustná forma). Celkový obsah - zahrňuje všetky formy, v ktorých sa určitý prvok v pôde vyskytuje. Použitie celkových obsahov prvkov z hľadiska posudzovania hygienického stavu (biotoxicity) pôdy má najnižšiu citlivosť, pretože len malá časť celkového obsahu prvkov sa môže dostať do potravinového reťazca. Obsah v 2M HNO₃ (u As v 2M HCl), označovaný aj ako uvoľniteľný obsah, zahrňuje rôzne frakcie prvkov z hľadiska ich rozpustnosti. V monitoringu pôd SR sa používa výluh 2M HNO₃ (Cd, Pb, Cr, Zn, Cu, Ni, Co) a výluh 2M HCl (As). Pre účel celkového zhodnotenia stavu kontaminácie pôd sa tento vyjadruje kategóriami podľa limitov najvyšších prípustných hodnôt škodlivých látok (Rozhodnutie Ministerstva pôdohospodárstva SR o najvyšších prípustných hodnotách škodlivých látok v pôde a o určení organizácií oprávnených zisťovať skutočné hodnoty týchto látok - č. 531/1994). Mobilné a mobilizovateľné formy: Je to súhrn foriem rizikových prvkov, ktoré majú perspektívne najväčší význam pre posudzovanie hygienického stavu pôd (biotoxicity), pretože zahrňujú ľahko uvoľniteľné, alebo rastlinami prijateľné formy.

Správa povodí

Právna starostlivosť o vodu je vymedzená v zákone NR SR č. 184/2002 Z. z. o vodách a o zmene a doplnení niektorých zákonov (vodný zákon) s účinnosťou od 1. júna 2002. Tento zákon vytvára podmienky na všestrannú ochranu povrchových vôd a podzemných vôd vrátane vodných ekosystémov a od vôd priamo závislých krajinných ekosystémov, na zlepšenie stavu povrchových vôd a na ich účelné a hospodárne využívanie.

Kvalita povrchovej vody v areáli závodu vplyvom ťažby klesá. Negatívnym ukazovateľom je vyšší obsah horčíka a nerozpustných látok, ktoré boli zistené i vo vodnom toku Muráň (3. tr. čistoty). Negatívnym faktorom je zvýšený obsah Mg aj v podzemných vodách. Pri hodnote na 50 mg na liter je voda nevyhovujúca. Z imisného územia je potrebné obmedziť vodu na minimum.

Odpadové vody z kanalizačnej siete sú prečisťované v mechanickej ČOV, ktorá je nepostačujúca. Na intenzifikáciu ČOV je vydané stavebné povolenie.

Lokálnymi zdrojmi znečistenia pôdy, spodných vôd a recipientu sú aj žumpy a septiky v starej časti sídla, kde dochádza k ich presakom a zmyvom. Na znečisťovaní sa podieľa i hospodársky dvor PD.

Zásobovanie pitnou vodou

V zmysle zákona SNR č. 369/1990 Zb. o obecnom zriadení je obec zodpovedná za zásobovanie obce pitnou vodou a zodpovedá za odvádzanie odpadových vôd, ktoré vzniknú na území obce. Vodovod, na ktorý je obec napojená, sa nachádza v správe Stredoslovenskej vodárenskej spoločnosti, a.s.. OZ Revúca.



Oblasť je významnou z hľadiska prirodzenej akumulácie podzemných vôd, ktoré sa využívajú ako úžitková voda. Keďže sa v dôsledku prírodných daností dostávajú povrchové znečistenia do týchto vôd bez dostatočnej filtrácie, ich kvalita priamo závisí od vhodného spôsobu ľudskej činnosti. V prvom rade ide o poľnohospodárstvo a s ním spojenú chemizáciu. Nesprávnymi postupmi a nakladaním s priemyselnými hnojivami a skládkami domového odpadu, ale i škodlivými zásahmi jednotlivcov, sa kvalita podzemných vôd znižuje.

Obytné prostredie

Znečisťovanie ovzdušia magnezitovými závodmi sa odrazilo na kvalite všetkých zložiek životného a prírodného prostredia.

Hlavnou zložkou tuhých úletov je magnezitový prach s obsahom MgO, ktorý je viazaný hlavne vo forme oxidovej a uhličitanovej. Tieto zložky podľa poveternostných podmienok a ako aj mernej hmotnosti boli deponované v rozličných vzdialenostiach od zdroja znečistenia. Emisie dopadajúce na pôdu majú za následok zníženie humusu na pôdných vrstvách, zvýšenie erózií - najmä vodnej a zníženie biologickej aktivity pôdy. Posledným stupňom kontaminácie je vznik magnezitovej krusty. Táto sa prejavuje hlavne v zaprášenejších lokalitách. V lesných spoločenstvách na imisie najcitlivejšie reagujú smrekové porasty, najmä v doline od Lubeníka smerom na Turčok. V menšej miere reagujú na imisie borovice a ostatné ihličnaté a listnaté dreviny. Aplikované špeciálne melioračné zalesňovacie pokusy boli bez konečného efektu, čo potvrdzuje, že aj v období po inštalácii odlučovačov bude vplyv poškodenia značný.

Ohrozená je aj kvalita sídelnej zelene, aj keď v porovnávaní so zeleňou na lokalitách Jelšavy je poškodenosť menšia. Najviac je poškodená zeleň vedľa ciest, menej zeleň pri obytných súboroch, parčíkoch, a na miestach, kde sa predpokladá jej pravidelné ošetrovanie a prihňovanie.

2.6 OBYVATEĽSTVO

Oblasť ľudských zdrojov je zameraná na rozvoj, vzdelanosti, zamestnanosti a trhu práce. Oblasť identifikované na lokálnej úrovni sú relevantné s Národným plánom zamestnanosti.

Z hľadiska vierovyznania je obec heterogénna. Dominantná časť obyvateľov sa hlási k rímskokatolíckemu vierovyznaniu. Až 17,69% obyvateľov je evanjelického vierovyznania a cca. 1,63 % gréckokatolíckeho. V malej miere sú zastúpené ostatné vierovyznania. Cca. 41 % je bez vyznania.

| Tab. 7 Bývajúce obyvateľstvo podľa náboženského vyznania | | |
|--|-----------|-----------|
| Ukazovateľ | SLDB 1991 | SODB 2001 |
| Rímskokatolícke % | 25,30 | 29,48 |
| Evanjelické % | 15,90 | 17,69 |
| Gréckokatolícke % | 0,40 | 1,63 |
| Pravoslávne % | 0,32 | 1,01 |
| Čs. Husitské % | 0,00 | 0,00 |
| Bez vyznania % | 22,57 | 40,96 |
| Ostatné % | 0,32 | 0,08 |
| Nezistené % | 35,18 | 4,50 |
| www.statistics.sk | | |

Z hľadiska národnostnej štruktúry sa prevažná časť obyvateľov hlási k Slovenskej národnosti, menšia časť obyvateľstva je zastúpená maďarskou, rómskou, českou a ukrajinskou národnosťou.

Demografia

Úroveň sociálneho rozvoja charakterizuje viacero ukazovateľov, medzi ktoré patrí aj demografická situácia a zloženie obyvateľstva. Pre demografický vývoj je vo všeobecnosti charakteristický znižujúci sa prirodzený prírastok obyvateľstva a starnutie populácie. V prípade obce Lubeník bol zaznamenaný pokles počtu obyvateľov.

| Tab. 8 Počet obyvateľov v obci od roku 2002 do roku 2006 (počet osôb) | | | | | |
|---|------|------|------|------|------|
| Ukazovateľ/Rok | 2002 | 2003 | 2004 | 2005 | 2006 |
| Počet obyvateľov | 1289 | 1215 | 1226 | 1243 | 1253 |
| OcÚ Lubeník | | | | | |



Celkový počet obyvateľov vykazuje v sledovanom období stagnujúci trend. Za sledované 5 ročné obdobie v priemere počet obyvateľov klesol o 2,7%. Priemerný koeficient rastu dosiahol hodnotu 1,0054, čo predstavuje priemerný ročný nárast o 0,54 %. Predpokladaný vývoj do budúcnosti prezentuje nasledujúca tabuľka.

| Tab. 9 Predpokladaný počet obyvateľov v obci do roku 2012 (počet osôb) | | | | | |
|---|-------------|-------------|-------------|-------------|-------------|
| Ukazovateľ/Rok | 2008 | 2009 | 2010 | 2011 | 2012 |
| Počet obyvateľov | 1251 | 1250 | 1250 | 1250 | 1251 |
| OcÚ Lubeník | | | | | |

Z hľadiska pohlavia, permanentne mierne presahuje počet žien počet mužov. Nasledujúca tabuľka prezentuje prirodzený prírastok obyvateľstva v obci.

| Tab. 10 Prirodzený prírastok / úbytok obyvateľstva v obci (osoby) | | | | | |
|--|-------------|-------------|-------------|-------------|-------------|
| Ukazovateľ/Rok | 2002 | 2003 | 2004 | 2005 | 2006 |
| Úbytok | -4 | -2 | -6 | 4 | -4 |
| OcÚ Lubeník | | | | | |

Vývoj ukazovateľa prirodzeného prírastku obyvateľstva v obci v sledovanom období vykazuje negatívny trend. Počet zomrelých v obci neprekračuje počet živonarodených obyvateľov v len v roku 2005. Najvyšší prirodzený úbytok bol zaznamenaný v roku 2004, kedy klesol počet obyvateľov v dôsledku prirodzených tendencií o 6.

Migrácia obyvateľstva

Migrácia obyvateľstva t.j. rozdiel medzi prisťahovanými a vystáňovanými obyvateľmi vykazuje vcelku rovnomerný vývoj. Rozhodujúci podiel na migrácii obyvateľstva v obci pripadá na občanov v produktívnom veku. V sledovanom období vykazoval migračný prírastok na rozdiel od prirodzeného úbytku relatívne pozitívny trend.

| Tab. 11 Migračný prírastok / úbytok obyvateľov (osoby) | | | | | |
|---|-------------|-------------|-------------|-------------|-------------|
| Ukazovateľ/Rok | 2002 | 2003 | 2004 | 2005 | 2006 |
| Migračný prírastok | 3 | -72 | 17 | 13 | 14 |
| OcÚ Lubeník | | | | | |

Najväčší migračný úbytok obyvateľstva bol zaznamenaný v roku 2003. V uvedenom roku klesol počet obyvateľov v dôsledku migračných tendencií o 72. Najvyšší prírastok bol zaznamenaný v roku 2004, v uvedenom roku stúpol počet obyvateľov o 17. Nasledujúca tabuľka prezentuje vývoj celkového prírastku obyvateľstva v obci, ktorý je súčtom prirodzeného a migračného prírastku.

| Tab. 12 Celkový prírastok / úbytok obyvateľov (osoby) v obci. | | | | | |
|--|-------------|-------------|-------------|-------------|-------------|
| Ukazovateľ/Rok | 2002 | 2003 | 2004 | 2005 | 2006 |
| Celkový prírastok | -1 | -74 | 11 | 17 | 10 |
| OcÚ Lubeník | | | | | |

Ako prezentuje tabuľka, v roku 2002 a 2003 sledovaného obdobia, dochádzalo v obci k úbytku obyvateľstva. Najväčší úbytok bol zaznamenaný v roku 2003.

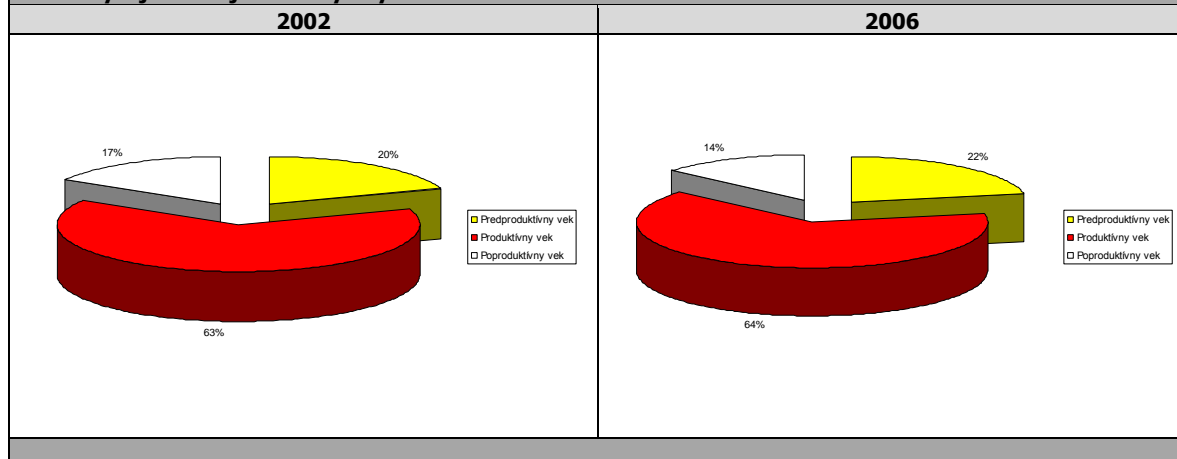
Veková štruktúra obyvateľstva obce

Najväčší podiel pripadá na obyvateľov v produktívnom veku, najmenší podiel na obyvateľov v predporoduktívnom veku. V priemere v skupinách v produktívnom veku a poproduktívnom veku došlo k miernemu poklesu počtu obyvateľov. V skupine v predporoduktívnom veku došlo k 8,3 % poklesu.

| Tab. 13 Obyvateľstvo podľa štruktúry základných vekových skupín | | | |
|--|-----------------------------|------------------------|--------------------------|
| Ukazovateľ / Rok | Predporoduktívny vek | Produktívny vek | Poproduktívny vek |
| 2002 | 253 | 823 | 213 |
| 2003 | 311 | 766 | 138 |
| 2004 | 299 | 778 | 149 |
| 2005 | 284 | 802 | 157 |
| 2006 | 274 | 809 | 170 |
| OcÚ Lubeník | | | |

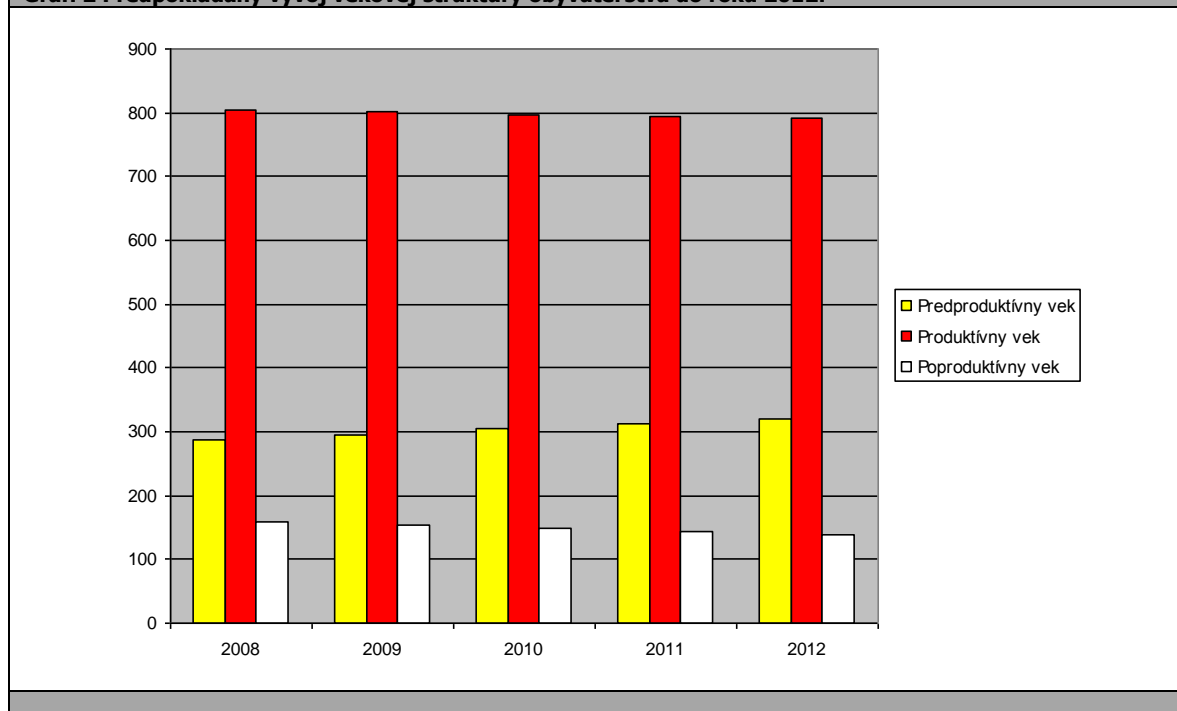


Graf. 1 Vývoj vekovej štruktúry obyvateľstva v sledovanom období



Ako prezentuje graf, za uvedených 5 rokov nedošlo vo vekových skupinách k výrazným zmenám. V absolútnych číslach došlo k prírastku obyvateľov v predproduktívnom veku.

Graf. 2 Predpokladaný vývoj vekovej štruktúry obyvateľstva do roku 2012.



Ako prezentuje graf č. 2. predpokladá sa nárast obyvateľov vo všetkých vekových skupinách.

Tab. 14 Obyvateľstvo podľa štruktúry základných vekových skupín

| Ukazovateľ/Rok | 2007* | 2008* | 2009* | 2010* | 2011* |
|----------------------------|-------|-------|-------|-------|-------|
| Predproduktívny vek | 289 | 296 | 304 | 312 | 320 |
| Produktívny vek | 803 | 801 | 798 | 795 | 792 |
| Poproduktívny vek | 159 | 153 | 148 | 143 | 138 |

OcÚ Lubeník
* - prognóza

Vekovú štruktúru ekonomicky aktívneho obyvateľstva prezentuje nasledujúca tabuľka. Najviac ekonomicky činného obyvateľstva pripadá na vekovú skupinu mužov a žien od 20 do 29 rokov. Naopak najmenšiu skupinu ekonomicky aktívneho obyvateľstva tvoria muži od 60 do 64 rokov.



Tab. 15 Ekonomicky aktívne obyvateľstvo podľa štruktúry veku a pohlavia k 2007

| Vek | Muži | Ženy | Spolu |
|--------------|------|------|-------|
| 15 – 19 | 41 | 40 | 81 |
| 20 – 29 | 114 | 104 | 218 |
| 30 – 39 | 90 | 97 | 187 |
| 40 – 49 | 89 | 90 | 179 |
| 50 – 54 | 52 | 49 | 101 |
| 55 – 59 | 49 | 56 | 105 |
| 60 – 64 | 22 | 31 | 53 |
| Spolu | 457 | 467 | 924 |

OcÚ Lubeník

Z ekonomického hľadiska je daná štruktúra vyhovujúca, nakoľko sa pomerne veľká časť ekonomicky činných obyvateľov pohybuje vo vekovej skupine od 20 do 49 rokov.

Národnostná štruktúra obyvateľstva

V obci je štruktúra obyvateľstva prakticky homogénna, s jednou dominantnou národnostnou skupinou, čo dokazuje aj nasledujúca tabuľka.

Tab. 16 Trvalo bývajúce obyvateľstvo podľa národnosti (%)

| Ukazovateľ/Národnosť | Trvalo bývajúce obyvateľstvo | z toho národnosť | | | | | |
|----------------------|------------------------------|------------------|----------|--------|-------|----------|--------|
| | | slovenská | maďarská | rómska | česká | rusínska | poľská |
| Štruktúra | 1268 | 87,1 | 4,4 | 7,7 | 0,5 | 0,0 | 0,0 |

OcÚ Lubeník

Okrem obyvateľov slovenskej národnosti v obci žijú aj obyvatelia maďarskej, rómskej a českej národnosti.

2.7 VZDELANIE A ZAMESTNANOSŤ

Vzdelanostná štruktúra obyvateľov obce má nasledovnú štruktúru. Najväčší počet obyvateľov v mužskej populácii disponuje základným vzdelaním a učňovským vzdelaním bez maturity. V prípade ženskej populácie pripadá najviac obyvateľov na na učňovské vzdelanie a úplné stredné vzdelanie s maturitou. Minimálne percento pripadá na obyvateľov s vysokoškolským vzdelaním v prvom stupni. Druhou najväčšou skupinou sú obyvatelia s úplným stredným vzdelaním s maturitou. Nasledujúca tabuľka prezentuje vzdelanostnú štruktúru obyvateľstva v roku 2007.

Tab. 17 Vzdelanostná štruktúra obyvateľstva k 2007 podľa pohlavia.

| Stupeň vzdelania / Pohlavie | Muži | Ženy | Spolu |
|---|------|------|-------|
| Bez vzdelania / Základné vzdelanie | 57 | 142 | 199 |
| Učňovské bez maturity | 219 | 192 | 411 |
| Str. odb. bez maturity | 114 | 84 | 178 |
| Úplné stredné s maturitou | 96 | 148 | 244 |
| Vyššie odborné | 2 | 2 | 4 |
| Bakalárske | 0 | 1 | 1 |
| Vysokoškolské | 9 | 10 | 19 |
| Deti do 15 rokov | 119 | 113 | 212 |

OcÚ Lubeník

Z hľadiska uplatnenia sa obyvateľstva na trhu práce má uvedená vzdelanostná štruktúra výrazne negatívny pomer. Z hľadiska ďalšieho vývoja je potrebné v obci zvyšovať počet obyvateľov s úplným stredným vzdelaním, ako aj počet obyvateľov s vysokoškolským vzdelaním. Vývoj celkovej vzdelanostnej štruktúry prezentuje nasledujúca tabuľka.

Tab. 18 Vzdelanostná štruktúra obyvateľstva od roku 2002 do roku 2006.

| Stupeň vzdelania / Pohlavie | 2002 | 2003 | 2004 | 2005 | 2006 |
|-------------------------------|------|------|------|------|------|
| Bez vzdelania | 89 | 60 | 50 | 50 | 30 |
| Základné vzdelanie | 591 | 560 | 540 | 555 | 545 |
| Vyučení | 128 | 122 | 130 | 138 | 158 |
| Str. odb. bez maturity | 240 | 230 | 255 | 245 | 258 |



| | | | | | |
|----------------------------------|-----|-----|-----|-----|-----|
| Úplné stredné s maturitou | 231 | 230 | 245 | 245 | 252 |
| Vysokoškolské | 12 | 13 | 14 | 17 | 20 |
| OcÚ Lubeník | | | | | |

Vývoj vzdelanostnej štruktúry sa v sledovanom období vyvíjal smerom k zvyšovaniu počtu obyvateľov s úplným stredným vzdelaním. Nárast bol zaznamenaný v prípade skupiny s vysokoškolským vzdelaním. Negatívom je mierny nárast obyvateľov vyučených. Nasledujúca tabuľka prezentuje vzdelanostnú štruktúru obyvateľov rómskeho pôvodu.

| Tab. 19 Vzdelanostná štruktúra obyvateľstva rómskeho obyvateľstva | | | |
|--|-------------|-------------|--------------|
| Stupeň vzdelania / Pohlavie | Muži | Ženy | Spolu |
| Základné vzdelanie | 48 | 66 | 114 |
| Učňovské bez maturity | 31 | 22 | 53 |
| Stredné odborné bez maturity | 65 | 43 | 108 |
| Úplné stredné s maturitou | 5 | 10 | 15 |
| Deti do 15 rokov | 56 | 45 | 101 |
| Spolu | 205 | 188 | 393 |
| OcÚ Lubeník | | | |

Obyvatelia rómskeho pôvodu disponujú hlavne základným vzdelaním a stredným odborným vzdelaním bez maturity.

Vývoj nezamestnanosti

Od roku 1989 sa na vývoji zamestnanosti začalo výrazne prejavovať spomalenie dynamiky hospodárskeho rastu. Likvidácia pracovných miest v dôsledku transformačných a reštrukturalizačných procesov nebola kompenzovaná vytváraním nových pracovných miest v ozdravených častiach hospodárstva. Pre celú ekonomiku je charakteristická vysoká miera nezamestnanosti a nízka tvorba nových pracovných miest.

Vývoj nezamestnanosti vo všeobecnosti zaznamenáva klesajúci trend. Zlepšovanie situácie je výsledkom priamych zahraničných investícií, ktoré sú hlavným zdrojom tvorby nových pracovných miest. Absolútny počet evidovaných nezamestnaných obyvateľov v obci prezentuje nasledujúca tabuľka.

| Tab. 20 Vývoj počtu evidovaných nezamestnaných v obci do roku 2006 (osoby) | | | | | |
|---|-------------|-------------|-------------|-------------|-------------|
| Ukazovateľ/Roky | 2002 | 2003 | 2004 | 2005 | 2006 |
| Obec Lubeník | 263 | 256 | 248 | 200 | 189 |
| OcÚ Lubeník | | | | | |

Od roku 2002 do roku 2006 klesol počet nezamestnaných obyvateľov celkovo o vyše 28,1 %. Nasledujúca tabuľka prezentuje počty nezamestnaných podľa dosiahnutého vzdelania.

| Tab. 21 Nezamestnaní podľa dosiahnutého vzdelania | | | | | |
|--|-------------|-------------|-------------|-------------|-------------|
| Ukazovateľ/Roky | 2002 | 2003 | 2004 | 2005 | 2006 |
| vedec. Vých. | 0 | 0 | 0 | 0 | 0 |
| VŠ | 2 | 2 | 2 | 1 | 1 |
| vyššie vzdel. | 0 | 0 | 0 | 0 | 0 |
| SOŠ s mat. | 18 | 14 | 15 | 13 | 11 |
| gymnázium | 1 | 1 | 3 | 3 | 3 |
| SOU s mat. | 2 | 2 | 3 | 3 | 2 |
| SOU bez mat. | 100 | 107 | 98 | 64 | 53 |
| vyučení | 86 | 83 | 92 | 92 | 87 |
| ZŠ | 42 | 34 | 21 | 17 | 27 |
| bez vzdel. | 12 | 11 | 14 | 7 | 4 |
| OcÚ Lubeník | | | | | |

Štruktúra evidovaných nezamestnaných z hľadiska ich dosiahnutého vzdelania bola totožná s celoslovenskými štatistikami. Najväčší podiel na nezamestnanosti v obci v sledovanom období pripadal na obyvateľov so základným vzdelaním, vyučených a stredným odborným vzdelaním bez maturity.



| Tab. 22 Nezamestnaní podľa veku | | | | | |
|---------------------------------|------|------|------|------|------|
| Ukazovateľ/Roky | 2002 | 2003 | 2004 | 2005 | 2006 |
| 15-18 | 0 | 0 | 0 | 2 | 5 |
| 19-24 | 14 | 13 | 33 | 20 | 25 |
| 25-29 | 42 | 40 | 32 | 30 | 24 |
| 30-34 | 39 | 37 | 32 | 29 | 25 |
| 35-39 | 26 | 26 | 26 | 22 | 17 |
| 40-44 | 26 | 25 | 19 | 16 | 19 |
| 45-49 | 33 | 33 | 30 | 26 | 23 |
| 50-54 | 42 | 41 | 47 | 35 | 34 |
| 55-59 | 34 | 32 | 26 | 19 | 17 |
| nad 60 | 7 | 9 | 3 | 1 | 0 |
| OcÚ Lubeník | | | | | |

Ako prezentuje predchádzajúca tabuľka, najväčší počet nezamestnaných obyvateľov pripadal na skupinu vo veku od 50 do 54.

| Tab. 23 Nezamestnaní podľa doby evidencie | | | | | |
|---|------|------|------|------|------|
| Ukazovateľ/Roky | 2002 | 2003 | 2004 | 2005 | 2006 |
| do 3 mes. | 34 | 24 | 31 | 31 | 26 |
| 4-6 mes. | 25 | 19 | 22 | 11 | 18 |
| 7-9 mes. | 11 | 20 | 7 | 9 | 3 |
| 10-12 mes. | 24 | 10 | 6 | 6 | 11 |
| 13-24 mes. | 66 | 40 | 41 | 16 | 21 |
| nad 24 mes. | 103 | 143 | 141 | 127 | 110 |
| OcÚ Lubeník | | | | | |

Významným ukazovateľom na trhu práce doba evidencie nezamestnaných obyvateľov. Najväčšiu skupinu tvorili dlhodobo nezamestnaní s dĺžkou evidencie viac ako 2 roky.

Verejné služby zamestnanosti

Na zabezpečovanie práva občanov na zamestnanie je zriadený ÚPSVaR ako verejnoprávna inštitúcia, ktorý v rozsahu svojej pôsobnosti, ako jeden z viacerých subjektov v súčinnosti s reprezentatívnymi organizáciami zamestnancov a zamestnávateľov vykonáva politiku zamestnanosti. ÚPSVaR je hlavnou inštitúciou realizujúcou politiku trhu práce, čo je systém podpory a pomoci občanom pri ich začleňovaní na pracovné miesta na trhu práce formou sprostredkovania zamestnania, poskytovania poradenstva, prispôbovaním profesijnej štruktúry nezamestnaných a zamestnancov pomocou rekvalifikácií, podporovanie vytvárania nových pracovných miest zamestnávateľmi pomocou poskytovania príspevkov v rámci aktívnej politiky trhu práce a poskytovaním podpory v nezamestnanosti. Pri poskytovaní verejných služieb zamestnanosti obec spolupracuje s ÚPSVaR v Revúcej, pri vytváraní dočasných pracovných miest, ktoré sú nevyhnutným predpokladom zachovania pracovných návykov dlhodobo nezamestnaných. Obec spolupracuje rovnako aj pri realizácii aktívnej politiky trhu práce (AFTP), v rámci ktorej sa pomocou nástrojov AFTP predovšetkým podporuje vytváranie nových pracovných miest zamestnávateľmi, ako aj obcou samotnou. Obec v oblasti aktívnej politiky zamestnanosti dočasne zamestnáva nezamestnaných občanov v rámci malých obecných služieb. V prevažnej miere výkon týchto pracovných činností zahŕňa údržbu verejných priestranstiev.

Štruktúra zamestnanosti

Reštrukturalizácia ekonomiky od konca osemdesiatych rokov mala významný dopad aj na zamestnanosť obyvateľstva v obci. Zmeny sa dotkli predovšetkým väčšiny priemyselných odvetví. Väčšina obyvateľov je najviac obyvateľov zamestnaných v oblasti ťažby nerastných surovín a potravinárskeho priemyslu.

| Tab. 24 Priemerný evidenčný počet zamestnancov žijúcich v obci podľa priemyselných odvetví (%) | | | |
|--|------|------|------|
| Odvetvie/Roky | 2004 | 2005 | 2006 |
| Ťažba nerastných surovín | 81,3 | 80,1 | 84,5 |
| Potravinársky | 7,7 | 7,7 | 6,8 |
| Textilný, odevný a obuvný | 4,6 | 4,0 | 5,2 |
| Drevársky | 3,1 | 2,4 | 3,1 |
| Polygrafický | 0,6 | 0,6 | 0,7 |
| Chemický a farmaceutický | 1,2 | 1,1 | 1,0 |



| | | | |
|--------------------------------------|-----|-----|-----|
| Výroba, rozvod energií a vody | 1,2 | 1,3 | 1,1 |
| OcÚ Lubeník | | | |

Celkovo v priemyselných odvetviach pracovalo v sledovanom období od 7,7 do 84,5 % obyvateľstva. V nepriemyselných odvetviach bolo najviac obyvateľov obce zamestnaných v obchode a verejnej správe. V priemere pripadal v sledovanom období na uvedené odvetvia podiel na zamestnanosti od 20 do 29 %.

| Tab. 25 Priemerný počet zamestnancov žijúcich v obci pracujúcich v nepriemyselných sektoroch (%). | | | |
|--|-------------|-------------|-------------|
| Odvetvie/Roky | 2004 | 2005 | 2006 |
| Pôdohospodárstvo vrátane lesného hospodárstva | 23 | 20 | 15 |
| Stavebníctvo | 17 | 17 | 17 |
| Obchod | 25 | 25 | 28 |
| Doprava, skladovanie | 15 | 15 | 15 |
| Pošta a telekomunikácie | 2 | 4 | 6 |
| Peňažníctvo a poisťovníctvo | 2 | 2 | 2 |
| Verejná správa, obrana, povinné sociálne zabezpečenie | 29 | 20 | 28 |
| Školstvo | 17 | 17 | 16 |
| Zdravotníctvo, soc. starostlivosť | 18 | 18 | 20 |
| Ostatné služby | 8 | 10 | 15 |
| OcÚ Lubeník | | | |

Najmenší podiel v nepriemyselných odvetviach pripadol na poštové a telekomunikačné služby, dopravu a peňažníctvo a poisťovníctvo.

2.8 BÝVANIE

V 2007 tvorí v obci bytový fond 214 rodinných domov. Trvalo neobývaných domov bolo 33.

Rozvoj v oblasti výstavby bytov

Nakoľko obec nemá dostatočné prostriedky na rozvoj bytového fondu, vo väčšine prípadov sa uskutočňuje výhradne z prostriedkov jednotlivých domácností. Investičné aktivity obce sa zameriavajú hlavne na rozvoj nájomnej bytovej výstavby a to hlavne výstavby nájomných bytov rekonštrukciou a prestavbou nevyužívaných budov na území obce.

Základné údaje o domovom a bytovom fonde

Nasledujúca tabuľka prezentuje stav bytového fondu v roku 2007. V obci bolo v roku 2007 evidovaných 214 domov, z čoho 33 domov bolo neobývaných. V obci sa nechádzajú bytové domy.

| Tab. 26 Domový a bytový fond (byty, domy) v roku 2007 | | | | |
|--|-------------------|-----------------------|-------------------|-----------------------|
| Ukazovateľ / Domy | Domy spolu | Neobývané domy | Byty spolu | Neobývané byty |
| Počet domov | 214 | 33 | 475 | 20 |
| OcÚ Lubeník | | | | |

Ukazovatele úrovne bývania a vybavenosti boli nasledovné: na jeden byt v obci v priemere pripadali 2,97 osoby, pričom na jednu osobu pripadlo v priemere 16,4 m².

| Tab. 27 Ukazovatele úrovne bývania a vybavenosti domácností | | | | | |
|--|---|---|--|--|---|
| Ukazovateľ | Priemerný počet | | | | Podiel trvalo obývaných bytov s 3+ obytnými miestnosťami (v %) |
| | trvalo bývajúcich osôb na 1 trvalo obývaný byt | m² obytnej plochy na 1 trvalo obývaný byt | obytných miestností na 1 trvalo obývaný byt | m² obytnej plochy na osobu | |
| Obec | 2,97 | 48,7 | 2,98 | 16,4 | 65,8 |
| OcÚ Lubeník | | | | | |

Súčasný bytový fond pozostáva z rodinných domov, bytových domov a ubytovne SLOVMAGu. Rodinné domy, postavené po roku 1960 sú v pomerne dobrom technickom stave; rodinné domy pôvodnej zástavby obce sú väčšinou z nepálených tehál. Bytové domy sú sústredené v obytných okrskoch. Technický stav je okrem starého sídliska vyhovujúci. Rezervou rozvoja tohto druhu



bývania je v možnosti nadstavby podkrovných bytov na domoch s prevážne rovnou strechou, rekonštrukcii budov bývalej slobodárne a projekcie SLOVMAGu na malopodlažné, pot. sociálne byty.

Základným zámerom obce v oblasti bývania je zabezpečiť rozvoj bývania vo všetkých jeho zložkách. Stratégiu rozvoja bývania je potrebné založiť na usmerňovaní a zosúladení verejných a súkromných aktivít, finančných, územných a ľudských zdrojov. Vychádzať je nutné pri tom zo schváleného Programu rozvoja bývania, Ministerstvom výstavby a regionálneho rozvoja SR vydaných Smerníc na poskytovanie dotácií na obstaranie nájomných bytov, na odstraňovanie systémových porúch bytových domov, zo schváleného zákona NR SR č. 124/1996 o Štátnom fonde rozvoja bývania, v znení neskorších úprav a k nemu schválených predpisov a zo Sektorového operačného plánu pre oblasť rozvoja bývania, vypracovaného Ministerstvom výstavby a regionálneho rozvoja SR na obdobie rokov 2000 – 2006.

Nasledujúca tabuľka prezentuje štruktúru bytového fondu z hľadiska vlastníctva.

| Tab. 28 Štruktúra bytového fondu | | |
|---|------------------------------|---------------------------------|
| Vlastníctvo | jednotka súčasný stav | |
| | Mj | Rodinné domy/bytové domy |
| Vlastníctvo BD | Počet | 181 |
| Vlastníctvo obec | Počet | 1 |
| Vlastníctvo FO | Počet | 168 |
| Vlastníctvo PO | Počet | 1 |
| Vlastníctvo ostatné | Počet | 11 |
| Neobývané | Počet | 33 |
| Priemerný vek domu | Roky | 60 |
| OcÚ Lubeník | | |

Strategickým cieľom bytovej výstavby by malo byť – dosiahnuť bežný európsky štandard. Bývanie pre mladé rodiny, obyvateľov žijúcich pod hranicou sociálneho minima a prestárlych občanov by malo byť porovnateľné so sociálnou výstavbou v krajinách EÚ.

2.9 PODNIKATEĽSKÉ SUBJEKTY

Pol'nohospodárska výroba a lesné hospodárstvo

Pol'nohospodársku činnosť v obci realizuje Pol'nodružstvo Lubeník. Hospodári aj v prilahlých obciach Chyžné, Korpáš, Mníšany, Mokrá Lúka, Revúca a Revúcka Lehota. Výroba v k.ú. Lubeníka je zameraná na rastlinnú produkciu. V obci nie sú súkromne hospodáriaci roľníci.

Využitie dvoch existujúcich rozsiahlych pol'nohospodárskych dvorov sa predpokladá takto:

- v severnom dvore so živočíšnou výrobou v rozsahu podľa možností
- využívania prírodných daností katastrálneho územia obce (cca 200 ks HD), pot. s chovom koní;
- v južnom uvažovať s administratívnymi a mechanizačnými prevádzkami
- a skladmi; nevyužitú časť využiť na nepol'nohospodársku činnosť. So živočíšnou výrobou sa v tomto areáli neuvažuje.

Lesné hospodárstvo

Na lesnom pôdnom fonde hospodária:

- Urbariát obce Lubeník a
- Lesy š.p., závod Revúca.

V obci sa nenachádzajú žiadne zariadenia lesnej výroby a ani vo výhlade sa s nimi neuvažuje. Železničná stanica Lubeník disponuje prekládkovým priestorom využívaným aj na odvoz drevnej hmoty.

Výroba a remeselné živnosti

Dominantným priemyselným podnikom je SLOVMAG Lubeník, a.s - ťažba a spracovanie magnezitu. Zavlečovaný ohradený areál sa rozprestiera juhozápadne od obce. V ňom sa nachádzajú ťažobné, spracovateľské, dopravné a administratívne prevádzky. Mimo areálu sa nachádzajú projekcia a



ubytovňa. Ťažba cca do 2015- 350 tis. t/rok. Súčasný ťažobný priestor (vymedzený Banským úradom v Spišskej Novej Vsi) a výrobný areál UPD rešpektuje bez zmien.

Pre výrobné a skladovacie prevádzky ďalších podnikateľských subjektov, ktoré nie sú vhodné na umiestnenie do obytných okrskov sa navrhujú tieto neefektívne využívané plochy:

- časť areálu poľnohospodárskeho dvora na juhu obce,
- podnikateľský areál pri železničnej stanici.

Nad obcou v lokalite Prídel je umiestnená regionálna skládka komunálneho odpadu.

Komerčné služby a obchod

Obchody

Tieto zariadenia sú lokalizované v účelových areáloch, budovách, prízemných podlažiach bytových domov a v rodinných domoch. Štruktúrou a kapacitou reagujú na požiadavku trhu. Okrem výrobných služieb je vhodné ich umiestnenie v rámci obytných zón. Veľkoobchodné sklady ÚPD navrhuje v rámci areálu PD Veľkoobchodný sklad DONATO (potrav. tovar v samostatnom objekte).

Výrobné služby

- PALADIUM Kamenárstvo (v priestore za železničnou stanicou)
- Miestna prevádzkáreň bytové hospodárstvo a služby (v budove OcÚ)

Zvýšená starostlivosť o verejnú zeleň si vyžiada zriadenie vlastného areálu pod železnicou, resp. v rámci pozemku Slovmag.

Rezervy pre rozvoj komerčných zariadení sú v nedokončenom nákupnom stredisku pri stanici, dome služieb a polyfunkčom využití rod.domov a byt.domov na hl.kompozičných osiach.

2.10 ŠKOLSTVO A VZDELANIE

Na základe zákona č. 416/2001 Z. z. o prechode niektorých pôsobností z orgánov štátnej správy na obce a na vyššie územné celky s účinnosťou od 1. 7. 2002 prešli materské školy, základné školy a základné umelecké školy do zriaďovateľskej pôsobnosti obcí a miest. V obci sa nachádza vzdelávacie zariadenie – materská a základná škola.

| Tab. 29 Celkový počet žiakov v materskej škole od roku 2002 do 2006. | | | | | |
|--|------|------|------|------|------|
| Ukazovateľ/Roky | 2002 | 2003 | 2004 | 2005 | 2006 |
| Žiaci | 52 | 52 | 55 | 55 | 53 |
| OcÚ Lubeník | | | | | |

Základná škola 1.-9. je komplexne vybavená s telocvičňou, ihriskom, jedálňou a školskou záhradou. Jej kapacita je 15 vyučovacích a 2 špeciálne učebne. Spádové územie ZŠ zahrňuje Chyžné, Magnezitovce, Revúcku Lehotu a Turčok. Súčasný počet žiakov je 265; maximálna kapacita školy je 650 žiakov. Z toho dôvodu bude škola kapacitne vyhovovať aj vo výhl'ade. Navrhuje sa úpravu ihriska.

MŠ na sídlisku o kapacite 3 tried (53 detí) vyhovuje aj pre budúce potreby.

| Tab. 30 Celkový počet žiakov v základnej škole od roku 2002 do 2006. | | | | | |
|--|------|------|------|------|------|
| Ukazovateľ/Roky | 2002 | 2003 | 2004 | 2005 | 2006 |
| Žiaci | 272 | 250 | 272 | 261 | 263 |
| OcÚ Lubeník | | | | | |

Čo sa týka materiálneho vybavenia, postupne zastaráva a stáva sa nevyhovujúcim z hľadiska jeho ďalšieho využitia na pedagogické účely. V priebehu budúcich rokov obec plánuje postupnú obnovu a doplnenie materiálneho vybavenia, aby škola spĺňala bežné štandardy materských škôl.

Celkové výdavky od roku 2002 do roku 2006 prezentuje nasledujúca tabuľka.



Tab. 31 Celkové výdavky na vzdelávanie od roku 2002 do roku 2006 (v tis. Sk).

| Ukazovateľ/Roky | 2002 | 2003 | 2004 | 2005 | 2006 |
|--------------------|------|------|------|------|------|
| Výdavky bežné | - | 7129 | 7228 | 7237 | 7608 |
| Výdavky kapitálové | - | - | 203 | 100 | 100 |

OcÚ Lubeník

Z dôvodu nízkych finančných možností obce a nedostatočných príspevkov na dieťa, sa predpokladá uskutočňovanie investičných projektov v súvislosti s rekonštrukciou školy v dlhšom časovom období, prípadne s pomocou štrukturálnych fondov Európskej únie. V priebehu programovacieho obdobia bude potrebné kompletne rekonštruovať (strešná krytina, okná spôsobujúce vysoký únik tepla vo vykurovacom období - výmena okien a zateplenie budovy). Predpokladá sa aj rekonštrukcia sociálnych zariadení.

2.11 SOCIÁLNA SFÉRA

Sociálne služby sa poskytujú v zariadeniach sociálnych služieb, ktorých zriaďovateľmi je obec, fyzické a právnické osoby, a ostatné orgány miestnej štátnej správy a samosprávy. Tie poskytujú sociálnu pomoc v zmysle zákona NR SR č. 195/1998 Z. z. v znení neskorších predpisov.

Tab. 32 Prehľad sociálnej infraštruktúry v obci

| | jednotka súčasný stav | | jednotka budúci stav | |
|----------------------------|-----------------------|----|----------------------|----|
| domov dôchodcov | počet | 0 | počet | 1 |
| | kapacita | 0 | kapacita | 60 |
| dom opatrovateľskej služby | počet | 0 | počet | 1 |
| | kapacita | 0 | kapacita | 20 |
| denný stacionár | počet | 0 | počet | 1 |
| | kapacita | 0 | kapacita | 20 |
| klub mladých | počet | 0 | počet | 1 |
| | kapacita | 0 | kapacita | 50 |
| klub dôchodcov | počet | 1 | počet | 1 |
| | kapacita | 40 | kapacita | 60 |
| červený kríž | počet | 0 | počet | 0 |
| | kapacita | 0 | kapacita | 0 |
| verejné stravovanie | počet | 0 | počet | 1 |
| | kapacita | 0 | kapacita | 20 |
| stredisko osobnej hygieny | počet | 0 | počet | 0 |
| | kapacita | 0 | kapacita | 0 |

V súčasnosti poskytuje opatrovateľskú starostlivosť pre obyvateľov hlavne v dôchodkovom veku.

Tab. 33 Celkové výdavky obce na zabezpečenie sociálnych služieb od roku 2002 do roku 2006 (v tis. Sk).

| Ukazovateľ/Roky | 2002 | 2003 | 2004 | 2005 | 2006 |
|-----------------|------|------|------|------|------|
| Výdavky | 6 | 9 | 28 | 17 | 14 |

OcÚ Lubeník

V obci chýbajú zariadenia sociálnej starostlivosti. Pre dôchodcov je zabezpečené stravovanie zo závodnej kuchyne SLOVMAGu, ktoré sa distribuje do ubytovne SLOVMAGu. V budove bývalých jaslí sa navrhuje zriadenie Domu opatrovateľskej služby o kapacite 8 - 10 lôžok s vývarovňou a klubovňou.

2.12 ZDRAVOTNÍCTVO

V obci sa nachádza Obvodné zdravotné stredisko o kapacite 5 ambulancií a lekáreň.

Tab. 34 Celkové výdavky obce na zabezpečenie zdravotných služieb od roku 2002 do roku 2006 (v tis. Sk).

| Ukazovateľ/Roky | 2002 | 2003 | 2004 | 2005 | 2006 |
|-----------------|------|------|------|------|------|
| Výdavky | 114 | 220 | 204 | 172 | 250 |

OcÚ Lubeník



2.13 ŠPORT

Obyvatelia majú v obci obmedzené možnosti športového vyžitia. Nedostatok športových plôch je potrebné riešiť zriadením ďalších ihrísk. Existujúce futbalové ihrisko vyhovuje. Vo vymedzenom areáli sa navrhuje dostavba menších loptových ihrísk a atletickej dráhy. Ihrisko Slovmag ÚPD navrhuje rekonštruovať. Pri železnici je navrhovaná viacúčelová športovo-rekreačná plocha s klziskom. Pri ČOV je navrhovaný tenisový areál. Nové ihrisko je navrhované pod Majerom a za hotelom Magnezitár. Pozdĺž potokov Chyžné a Suchý sú navrhované oddychové zóny. Na ľavom brehu riečky Muráň je navrhnutá priebežná cykloturistická trasa Revúca - Jelšava.

Tab. 35 Celkové výdavky obce na zabezpečenie športu od roku 2002 do roku 2006 (v tis. Sk).

| Ukazovateľ/Roky | 2002 | 2003 | 2004 | 2005 | 2006 |
|-----------------|------|------|------|------|------|
| Výdavky | 225 | 418 | 426 | 488 | 602 |
| OcÚ Lubeník | | | | | |

Široké okolie ponúka ďalšie zaujímavé možnosti turistiky v Národnom parku Muránska Planina, výlety za prírodnými skvostami (jaskyne: Dobšinská ľadová jaskyňa, Ochtinská aragonitová jaskyňa), zaujímavé kultúrne a historické miesta ako zrúcaniny Muránskeho hradu, kaštieľ Betliar, hrad Krásna Hôrka, malá historická železnica v Čiernom Balogu, atď.

V oblasti športových aktivít, ktoré sa neviažu na vybudovanú (resp. absentujúcu) športovú infraštruktúru, obec a jej okolie ponúka široké možnosti. V letných mesiacoch ide predovšetkým o horskú cykloturistiku, rybolov, poľovníctvo.

2.14 KULTÚRA

Kultúra v obci je samozrejmosťou a nevyhnutnou podmienkou ponuky kultúrno-spoločenského vyžitia sa vlastných obyvateľov, ale aj prejavom cielenej kultúrnej ponuky širšej návštevníckej verejnosti danej obce. Je prejavom a symptómom spoločenskej úrovne a kultúrnej vyspelosti daného sídla a regiónu.

Celkové ročné výdavky na zabezpečenie kultúry v obci prezentuje nasledujúca tabuľka.

Tab. 26 Výdavky na zabezpečenie kultúry v obci od roku 2002 do 2006 (v tis.).

| Ukazovateľ/Rok | 2002 | 2003 | 2004 | 2005 | 2006 |
|----------------|------|------|------|------|------|
| Výdavky | 41 | 21 | 17 | 15 | 14 |
| OcÚ Lubeník | | | | | |

Na uskutočňovanie kultúrnych aktivít je k dispozícii obyvateľom v obci kultúrny dom. Uvedená stavba je však v zlom technickom stave. Súčasná strešná krytina na mnohých miestach vplyvom poveternostných vplyvov zvetrala a dažďová voda presakuje do interiéru budovy. Nevyhnutné je zateplenie obvodových plášťov budovy ako aj výmena sklenených výplní. Dom kultúry sa nachádza v budove Obecného úradu. K dispozícii kultúrno-spoločenská sála o kapacite 200 miest a miestna knižnica.

Z cirkevných zariadení sa v obci nachádza iba ev. modlitebňa. Vo výhlade sa navrhuje rekonštrukcia starej školy pre ekumenické cirkevné potreby a výstavba novej viacúčelovej budovy kostola.

Z pravidelných kultúrnych akcií sa v obci usporadúvajú slávnosti pri príležitosti dňa detí, dňa matiek, atď.. Do budúcnosti plánuje obec zaviesť viacero pravidelných kultúrnych akcií, ako Dni obce.

2.15 UBYTOVACIE ZARIADENIA

V súčasnosti sa v obci nachádza špecializované ubytovacie zariadenie. Ubytovacie zariadenia sú zastúpené hotelom Magnezitár – 6 izieb (24 lôžok) a penziónom Flipper, ktorý sa ale nenachádza v katastri obce Lubeník. Rezervy pre rozvoj komerčných zariadení sú v nedokončenom nákupnom stredisku pri stanici, dome služieb a polyfunkčom využití rod.domov a byt.domov na hl.kompozičných osiach.



Penzión Flipper sa nachádza v katastri obce Revúcka Lehota, neďaleko cesty E532 medzi mestami Revúca a Jelšava. Z regionálneho hľadiska leží penzión v Revúckej oblasti regiónu Gemer.

V novozrekonštruovanej trojpodlažnej budove sa poskytujú ubytovacie a stravovacie služby, k dispozícii je spoločenská miestnosť, ktorú je možné využiť na školenia, či iné pracovné stretnutia.

Na prízemí sa nachádza kaviareň, kde sa ponúka široký výber alkoholických a nealkoholických nápojov. Súčasťou prízemnia sú garáže.

Na prvom poschodí sa nachádza reštaurácia, bare. Na tomto poschodí je k dispozícii školiaca miestnosť.

Na druhom poschodí je k dispozícii ubytovanie v izbách, či apartmáne. Penzión ponúka celoročné ubytovanie, samostatné nocľahy, krátkodobé ubytovanie, ubytovanie počas dovolení, ako aj dlhodobé ubytovanie.

<http://www.flipper.sk/sk/index.htm>

2.16 STRAVOVACIE A REŠTAURAČNÉ SLUŽBY

Stravovacie a reštauračné služby sú poskytované v 4 reštauráciách, penzióne Flipper a miestnych pohostinstvách. Jedálne a pohostinstvá sú dislokované v samostatných budovách:

- Bystro PARADISE (v budove bývalých jasiel),
- Hostinec 34 stol. s letnou záhradou (v samostatnom objekte)
- Hostinec u Čecha s letnou záhradou (v samostatnom objekte)

Ďalší nárast kapacít a štruktúry bude viazaný na dopyt. Vhodným priestorom sú hlavné kompozičné osi a uzly.

2.17 CESTOVNÝ RUCH

Krajinný potenciál nie je v súčasnom stave disponovaný pre rozvoj cestovného ruchu. Bohatá banícka a hutnícka tradícia, prítomnosť rybníka, poľov. revírov a dostupnosť Muránskej kotliny, duchovné púte, ako aj navrhované cykloturistické a lyžiarske trasy Muráň-Jelšava a kopcovité úseky katastr.územia však vytvárajú rámec pre krátkodobý regionálny turizmus. V súčasnosti sa využíva časť domového fondu pre chalupárenie. ÚPD navrhuje zástavbu na ul. S. Chalupku vymedziť pre prezentácie remesiel, vlastivedné expozície, ubytovane a stravovanie.

Pre chalupárenie a cest. ruch sa navrhuje 100 lôžok, z toho 24 v hotely Magnezitár a 76 v chalupách. Požiadavky na každodennú a koncotýždňovú rekreáciu uspokojuje funkčná zóna zotavenia. Každodenná sa uskutočňuje na športovo-rekreačných plochách v intraviláne a jeho najbližšom okolí (do 30 min) . Koncotýždňová sa uskutočňuje v širšej rekreačnej krajine (do 60 min).

Nároky na každodennú rekreáciu bude mať 15% obyvateľov, t.j. 250 občanov. Plochy pre tento účel sú nasledovné: nábrežie Muránky s vodnou nádržou, lesoparková plocha vedľa cintorína a športovo-oddychové plochy v obci.

Nároky na koncotýždňovú rekreáciu budú saturované v širšom okolí okresu Revúca (Muráň).

Turistika na Muránskej planine

Z hľadiska turistiky a rekreácie nie je NP Muránska planina tak výrazne zaťažená nadmernou návštevnosťou ako iné národné parky Slovenska. Súvisí to s absenciou rozvinutej infraštruktúry voľného cestovného ruchu a s relatívnou nedostupnosťou krasovej planiny. V zmysle medzinárodných kategórií na ohodnocovanie národných parkov má preto toto územie po doriešení legislatívnych väzieb šancu stať sa modelovým národným parkom, slúžiacim predovšetkým pre sledovanie vývoja prirodzených ekosystémov a v oblasti turistiky pre jej aktívne formy.

Muránska planina je územím vhodným predovšetkým pre pešiu a lyžiarsku turistiku, po doriešení vhodných trás aj pre horskú cykloturistiku. Z hľadiska športového vzrastá v súčasnosti záujem o



využívanie územia na horolezectvo a paragliding. Turistickými východiskami a zároveň vstupmi do národného parku sú obce po jeho obvode – najmä Muráň, Tisovec, Pohronská Polhora-Michalová, Červená Skala a Závadka nad Hronom.

Okrem hustej siete značených turistických chodníkov sú v území národného parku vybudované dva náučné chodníky. Prvý chodník, ktorý bol zriadený v roku 1983, vedie z Veľkej lúky na Muránsky hrad a na jeho jednotlivých zastávkach možno nájsť stručné všeobecné informácie o flóre, faune, lesníctve, geológii, geomorfológii Muránskej planiny a oboznámiť sa s históriou Muránskeho hradu. Druhý náučný chodník Stožky je monotematický - venovaný lesu a lesníctvu. Vedie okolo národnej prírodnej rezervácie Malá Stožka. Súčasťou chodníka je na jeho začiatku zrekonštruovaný vagónik lesnej železnice, v ktorom je inštalovaná expozícia venovaná lesným železničkám a ochrane prírody daného územia. V roku 1997 sa zriadila prvá náučná lokalita v území národného parku blízko obce Muráň. Ide o špecializovanú geologickú náučnú lokalitu, ktorá formou panela prezentuje zaujímavý geologický jav – muránsku brekciu.

2.18 REKAPITULÁCIA ROZPOČTU OBCE ZA ROKY 2002– 2006

V sledovanom období vykazovalo hospodárenie obce rovnomerný vývoj.

| Tab. 27 Prehľad hospodárenia obce v období od 2002 – 2006 (tis.Sk) | | | | | |
|--|-------|------|------|-------|-------|
| Ukazovateľ / Roky | 2002 | 2003 | 2004 | 2005 | 2006 |
| Bežné príjmy | 5852 | 6116 | 6025 | 10658 | 12443 |
| Kapitálové príjmy | 276 | 347 | 211 | 652 | 678 |
| Príjmy spolu | 8130 | 8466 | 8240 | 13315 | 15127 |
| % plnenia príjmov | 103 | 194 | 100 | 114 | 114 |
| Bežné výdavky | 6299 | 6939 | 6772 | 8139 | 6861 |
| Kapitálové výdavky | 4512 | 906 | 516 | 1160 | 1066 |
| Výdavky spolu | 10811 | 7845 | 7288 | 9299 | 7927 |
| % plnenia výdavkov | 97 | 95 | 100 | 96 | 111 |
| Zisk/strata | -2681 | 621 | 952 | 4016 | 7200 |
| OcÚ Lubeník | | | | | |

Ako prezentuje tabuľka, v každom roku sledovaného obdobia hospodárila obec s kladným hospodárskym výsledkom. Vzhľadom na veľkosť obce možno hospodárenie obce považovať za pozitívne s tendenciou trvalej stability zabezpečenia všetkých potrebných samosprávnych funkcií. Nasledujúca tabuľka prezentuje stav majetku obce k 31.12.2006. Obec disponovala týmto majetkom:

| Tab. 28 Prehľad majetku obce v roku 2006 k 31.12. | |
|---|------------------|
| Majetok | Suma (v tis. Sk) |
| Software | 0 |
| Pozemky | 3034 |
| Stavby | 12142 |
| Ostatný HIM | 9995 |
| Spolu majetok | 25171 |
| OcÚ Lubeník | |

Najväčší podiel majetku obce pripadal na hmotný investičný majetok. K uvedenému termínu disponovala obec stavbami v hodnote 1,4 mil. Sk. Ostatný hmotný investičný majetok bol ohodnotený na 1,86 mil. Sk. Obec k uvedenému dátumu disponovala pozemkami v hodnote 70 tis. Sk.

2.19 SAMOSPRÁVA

Vzťah samospráva – občan si vyžaduje vypracovať projekt klientskeho prístupu riešiaci ako, vzťah zamestnancov úradu, tak aj poslancov ku občanom a návštevníkom obce. Nasledujúca tabuľka prezentuje celkové výdavky na chod samosprávy v Sk.

| Tab. 29 Výdavky obce na chod samosprávy od 2002 do 2006 | | | | | |
|---|------|------|------|------|------|
| Ukazovateľ / Rok | 2002 | 2003 | 2004 | 2005 | 2006 |
| Obec | 3284 | 3084 | 3487 | 3608 | 3853 |



OcÚ Lubeník

Vývoj celkových výdavkov v sledovanom období zaznamenáva mierne rastúci trend. Od roku 2002 do roku 2006 vrástol objem vynaložených prostriedkov na chod samosprávy o 30 %. Nárast výdavkov bol kompenzovaný nárastom príjmov z podielových daní, ktorých výšku prezentuje nasledujúca tabuľka.

Tab. 30 Príjmy obce z podielových daní a poplatkov od 2002 do 2006 (v tis. Sk).

| Ukazovateľ/Rok | 2002 | 2003 | 2004 | 2005 | 2006 |
|-------------------------|------|------|------|------|------|
| Podielové dane | - | - | - | 7834 | 6802 |
| Miestne poplatky | 3741 | 3995 | 3614 | 2732 | 4056 |

OcÚ Lubeník

S výkonom svojich samosprávnych funkcií súvisí aj zabezpečovanie komunálnych služieb v obci. Nasledujúca tabuľka prezentuje výdavky obce Lubeník na zabezpečenie týchto služieb. Najväčší podiel výdavkov pripadal na verejné osvetlenie a verejné osvetlenie.

Tab. 31 Výdavky obce na zabezpečenie komunálnych služieb 2002 do 2006

| Ukazovateľ/Rok | 2002 | 2003 | 2004 | 2005 | 2006 |
|--|------|------|------|------|------|
| Úprava verejných priestranstiev | 109 | 162 | 34 | 57 | 107 |
| Údržba miestnych komunikácií | 76 | 119 | 40 | 225 | 2034 |
| Cintorínske služby | 92 | 155 | 141 | 179 | 154 |
| Verejné osvetlenie | 184 | 258 | 308 | 305 | 314 |

OcÚ Lubeník

Nasledujúca tabuľka prezentuje príslušnosť obyvateľov k jednotlivým úradom špecializovanej štátnej správy.

Tab. 32 Príslušnosť k obyvateľov k úradom ŠŠS

| | |
|---|--|
| Sídlo matričného úradu | |
| Sídlo pracoviska daňového úradu | |
| Sídlo pracoviska Obvodného oddelenia policajného zboru | |
| Sídlo Okresného súdu | |
| Sídlo Okresného riaditeľstva Hasičského a záchranného zboru | |
| Sídlo pracoviska obvodného úradu | |
| Sídlo Územnej vojenskej správy | |
| Sídlo územného Úradu práce, sociálnych vecí a rodiny | |
| Sídlo Obvodného úradu životného prostredia | |
| ŠÚ SR | |



3 VÍZIA OBCE LUBENÍK

Vízia

Obec Lubeník sa bude formovať ako súčasť regiónu Magnezit, a bude využívať svoje ľudské, materiálne, prírodné a ekonomické zdroje na zvýšenie kvality života svojich občanov. Je bezpečná a rozvíjajúca sa obec poskytujúca svojim občanom dobrú kvalitu života. V obci je dostatok možností bývania, pracovných možností priamo v obci a jej okolí a zaujímavých ponúk pre aktívne trávenie voľného času. Obec a jej okolie má pripravené podmienky pre rozvoj ľudských zdrojov, hospodárstvo, oblasť služieb cestovného ruchu a priemysel nezatažujúci životné prostredie. Obec má dobre a efektívne fungujúcu samosprávu. Nadväzujúc na svoju historickú minulosť obec spolu s ostatnými obcami mikroregiónu zatraktívni svoje postavenie medzi poprednými turistickými centrami v okolí.

Poslanie

Poslanie je komplexná a všeobecná definícia objasňujúca mandát obce Lubeník. Poslanie opisuje a prezentuje základné služby (produkty), ktoré poskytuje a identifikuje hlavných „zákazníkov“, t.j. jej obyvateľov, miestnych podnikateľov, záujmové združenia a pod.. Poslanie vyjadruje základný dôvod existencie obce Lubeník a odpovedá na tri otázky: Čo obec robí? Prečo to robí? Pre koho to robí?

Poslaním obce je slúžiť všetkým obyvateľom, ktorým ponúkame jedinečné služby, vytvárať podmienky pre vyvážený rozvoj obce, chrániť všetkých jej obyvateľov, ale aj okolitú prírodu a jej zdroje. Obyvatelia obce, ktorí žijú alebo pracujú v obci predstavujú prioritu.

Predpokladom pre zabezpečovanie kvalitných služieb obyvateľom obce, podnikateľom či návštevníkom a celkový plynulý chod samosprávy a jej orgánov je dôsledný denný operatívny manažment a realizácia profesionálnych interných služieb. Tieto zahŕňajú celú škálu aktivít počnúc obstarávaniami tovarov, služieb a prác, cez interné právne poradenstvo a zastupovanie obce pri súdnych sporoch až po udržiavanie počítačovej siete, zálohovanie dát či aktualizovanie a zverejňovanie informácií, ktoré slúžia aj obyvateľom obce. Samospráva obce Lubeník disponuje aj nemalým majetkom – budovami, pozemkami, bytovými a nebytovými priestormi. Efektívne spravovanie aktív takéhoto rozsahu a zabezpečovanie jeho maximálnej výnosnosti je možné len za predpokladu existencie prehľadnej a aktuálnej evidencie, ktorá slúži vedeniu obce a poslancom obecného zastupiteľstva. Významnú úlohu zohráva aj odborné vzdelávanie zamestnancov úradu s cieľom zabezpečiť ich ďalší profesionálny rast, vedúci k zvýšeniu kvality samosprávou poskytovaných služieb. Medzi významné činnosti - a to najmä z pohľadu obyvateľov obce - patrí administrovanie zasadnutí orgánov obce. Práve tieto authority rozhodujú o všetkých dôležitých zmenách, ktoré sa premietajú do života obyvateľov, napr. prostredníctvom všeobecne záväzných nariadení.

Jedným zo základných predpokladov rozvoja obce je dodržiavanie zákonnosti a pravidiel miestnej samosprávy, ochrana života a osobného majetku občanov, ale aj životného prostredia. V súlade s poslaním obce Lubeník všetky tieto úlohy realizuje štátna polícia. K dosiahnutiu zámeru - vybudovať bezpečnú obec - polícia vykonáva všeobecnú prevenciu kriminality, aktívnu ochranu verejného poriadku, života, zdravia občanov a majetku, pasívnu ochranu prostredníctvom



kamerového a záznamového systému, dohľad nad bezpečnosťou a plynulosťou cestnej premávky, riešenie statickej dopravy, ako aj ochranu životného prostredia v obci. Súčasťou bezpečnostnej politiky obce je aj výkon ochrany pred požiarmi a civilnej ochrany obyvateľov.

1. Hospodárstvo a vedecko-technický rozvoj

Základnou úlohou samosprávy je rozvoj územia obce a zvyšovanie kvality života jeho obyvateľov. Všeobecne uznávaným nástrojom pre miestnu hospodársku politiku je budovanie priemyselných zón. Obec Lubeník v súlade s touto filozofiou buduje priemyselné zóny, ktoré poskytujú kapacitu pre podnikateľské subjekty a ich rozlohu plánuje naďalej rozširovať.

Priemyselný park s vybudovanou infraštruktúrou vytvára vhodné podmienky pre pôsobenie strategických investorov a tým zvyšuje konkurencieschopnosť obce. Využitie kapacity priemyselného parku znamená priame zamestnanecké príležitosti pre obyvateľov a zvýšenie kvality ich života.

2. Technická infraštruktúra

Doprava

V zmysle zákona bol prenesený výkon štátnej správy na úseku cestnej dopravy, ktorým sa zveruje do pôsobnosti obce uzatváranie zmlúv s dopravcom o výkone vo verejnom záujme a poskytovanie náhrady preukázanej straty dopravcovi, za účelom zabezpečenia prepravných potrieb osôb a služieb v prospech verejnosti.

Príprava projektovej dokumentácie pre cestné stavby, pravidelná oprava a stavebná údržba pozemných komunikácií, letná a zimná údržba či rekonštrukcia vybraných miestnych komunikácií, to všetko zahŕňajú kompetencie obce v oblasti pozemných komunikácií.

Verejné osvetlenie

Významným prvkom kvality života v obci je funkčný systém verejného osvetlenia. Hlavnou úlohou samosprávy je v tomto kontexte realizácia novej výstavby verejného osvetlenia, prevádzkovanie už vybudovaného verejného osvetlenia a samozrejme priebežné opravy a údržba existujúcich svetelných bodov.

3. Životné prostredie

Udržiavanie a zveľaďovanie obce neznamena len ochranu a údržbu existujúcej verejnej zelene, ale aj zabránenie ďalšiemu znižovaniu podielu zelených plôch v zastavanom území obce, ich rozdrobovaniu a zmysluplné riadenie výstavby a využívania územia. V súlade s touto filozofiou obec každoročne zabezpečuje ošetrovanie a udržiavanie zelene - drevín, trávnikov, kvetinových záhonov. Súčasťou prostredia, v ktorom obyvatelia žijú, sú aj verejné priestranstvá, chodníky, miestne komunikácie, námestie, ktoré je obcou pravidelne čistené, ale aj detské a športové ihriská so zabezpečením pravidelnej údržby a obnovy. K ďalším činnostiam, ktoré sa podieľajú na vytváraní atraktívneho a zdravého prostredia patrí aj prevádzka či správa cintorínov.

Odpadové hospodárstvo

Obec vykonáva úlohy, ktoré jej vyplývajú z programu odpadového hospodárstva a všeobecne záväzných právnych predpisov prijatých a platných v Slovenskej republike. V oblasti odpadového hospodárstva ide najmä o zber a prepravu komunálnych odpadov a drobných stavebných odpadov na účely ich zhodnotenia alebo zneškodnenia, zabezpečovanie zberných nádob zodpovedajúcich systému zberu komunálneho odpadu, zabezpečovanie priestoru, kde môžu obyvatelia obce odovzdávať oddelené zložky komunálnych odpadov či zabezpečovanie zberu a prepravy objemných odpadov. Obec zároveň vykonáva priestupkové konanie v odpadovom hospodárstve a zabezpečuje údržbu infraštruktúry pre odpadové vody.

4. Sociálna oblasť a zdravotníctvo

Činnosť samosprávy - vzhľadom na existujúce kompetencie - je v oblasti sociálnej politiky veľmi rozsiahla. Pre občanov v hmotnej núdzi obec poskytuje jednorazové dávky v hmotnej núdzi a



sociálnu pôžičku. Pre zdravotne ťažko postihnutých a seniorov obec poskytuje sociálne služby, medzi ktoré patrí opatrovateľská služba, prepravná služba a organizovanie spoločného stravovania. Obec podporuje neštátne subjekty, ktorých činnosť je zameraná na pomoc sociálne alebo zdravotne handicapovaným občanom. Pre udržiavanie spoločenských väzieb seniorov obec Lubeník dotuje chod klubov dôchodcov. Pre zachovanie rovnakých podmienok a šancí pre všetkých žiakov obec zabezpečuje prenos štátnych dotácií (na stravu, motivačný príspevok a školské pomôcky) pre školopovinné deti zo sociálne slabších rodín. Nástrojom pre podporu demografie v obci je jednorazový finančný príspevok pre každé novonarodené dieťa s trvalým pobytom na území obce.

Poskytované sociálne služby sú regulované celým radom zákonov a usmernení – počnúc Ústavou Slovenskej republiky, zákonom č. 369/1990 Zb. o obecnom zriadení, zákonom č. 36/2005 Z. z. o rodine, zákonom č. 195/1998 Z. z. o sociálnej pomoci, zákonom č. 599/2003 Z. z. o pomoci v hmotnej núdzi, zákonom č. 305/2005 Z. z. o sociálnej ochrane detí a sociálnej kuratele, končiac Občianskym zákonníkom či mnohými Všeobecne záväznými nariadeniami obce. Obec Lubeník považuje pomoc a podporu pre svojich obyvateľov za jednu zo svojich prirodzených priorit.

5. Školstvo a šport

Školstvo

Obec Lubeník v rámci existujúcich kompetencií zabezpečuje výchovno-vzdelávací proces v materskej škole, základnej škole a školských zariadeniach. Ponúka rôznorodé záujmové a doplnkových vzdelávacích služby v rámci voľno-časových a záujmových aktivít pre deti a žiakov, prevádzkuje moderné stravovacie zariadenia, rešpektujúce zásady zdravej výživy. Obec v súlade so svojim zámerom víta iniciatívy neštátnych zriaďovateľov škôl a školských zariadení s cieľom umožniť obyvateľom vybrať si tie najkvalitnejšie výchovno-vzdelávacie služby.

Šport

Obec vytvára podmienky na zmysluplné trávenie voľného času detí, mládeže a obyvateľov obce, ako najvhodnejšiu prevenciu proti drogám a civilizačným chorobám. V rámci tejto filozofie samospráva organizuje alebo podporuje celý rad rekreačných a športových aktivít. Súčasťou politiky obce je subvencovanie športových klubov a telovýchovných jednôt prostredníctvom dotácií z rozpočtu obce. Samospráva sa významne finančne angažuje aj v prevádzke futbalového štadióna pre spoločensky najpopulárnejšie športy a pre diverzifikáciu športovej ponuky. Mandát na podporu rekreačného a výkonnostného športu v obci vyplýva zo zákona č. 369/1990 Zb. o obecnom zriadení, Všeobecne záväzného nariadenia o poskytovaní dotácií z rozpočtu obce Lubeník či koncepčných a strategických dokumentov prijatých obecným zastupiteľstvom. Vytváranie vhodného prostredia pre rekreačný a výkonnostný šport z peňazí daňovníkov, je jednou z ciest tvorby a prezentácie dobrého mena obce. Vhodné podmienky pre šport a ponuka verejných športovísk sú súčasťou konkurenčného boja miest o lepšie podmienky pre život. Prínosy z financovania a podpory športu na území obce sa prejavujú vo forme zdravšieho života obyvateľov, zvýšeného záujmu o bývanie v obci, v náraste členských základní podporovaných športov. Budovanie profesionálneho športu v obci môže byť súčasne predpokladom pre zvýšenie turistického ruchu a nástrojom pre prezentáciu Lubeníka na nadnárodnej úrovni.

6. Kultúra

Obec Lubeník v súlade so svojim zámerom každoročne organizuje kultúrne podujatia, zabezpečuje kultúrne programy profesionálnych scén pre obyvateľov, prevádzkuje knižnicu, zabezpečuje opravy a údržbu kultúrnych pamiatok na území obce. Súčasťou kultúrnej politiky je aj dotovanie činnosti záujmových združení či jednotlivcov. Snahou obce je udržiavať kultúru nielen v centrálnej časti obce, ale aj v jednotlivých častiach. Rámec pre činnosť a aktivity samosprávy obce je v oblasti kultúry tvorený najmä zákonom č. 369/1990 Zb. o obecnom zriadení, zákonom č. 416/2001 Z. z. o prechode niektorých pôsobností z orgánov štátnej správy na obce a na vyššie územné celky, zákonom č. 61/2000 Z. z. o osvetovej činnosti, zákonom č. 4/1958 Zb. o ľudovej umeleckej výrobe a umeleckých remeslách a zákonom č. 96/1991 Zb. o verejných kultúrnych podujatiach.



7. Cestovný ruch a public relation

V oblasti cestovného ruchu plní najmä úlohy: spolupracuje s miestnymi podnikateľmi a úradmi štátnej správy a okolitými obcami v oblasti cestovného ruchu, spolupracuje s komisiou pre kultúru a CR, pripravuje analýzy turistickej aktivity obce a infraštruktúry cestovného ruchu z hľadiska historických pamiatok a iných historických objektov, ubytovacích, stravovacích a ostatných služieb, spolupracuje na príprave vydávania a zabezpečenia propagačných materiálov pre obec, pripravuje návrhy na riešenie rozvoja cestovného ruchu a spolupracuje so všetkými dotknutými orgánmi a organizáciami pri ich realizácii, spolupracuje pri vytváraní systému tvorby finančných zdrojov na podporu rozvoja cestovného ruchu v obci, ako aj pri zachovávaní historického, architektonického a kultúrneho dedičstva, rieši podnety, návrhy a v spolupráci s hlavným kontrolórom aj sťažnosti občanov a organizácií týkajúce sa CR, zabezpečuje styk samosprávy s inštitúciami a organizáciami, ako aj agentúrami poskytujúcimi služby, informácie, podporu a poradenstvo v CR, podieľa sa na koordinačnej činnosti pri realizácii úloh súvisiacich s ekonomickým a sociálnym rozvojom spravovaného územia, podieľa sa na tvorbe koncepcie rozvoja na úseku cestovného ruchu na území obce, koordinuje a zabezpečuje úlohy súvisiace s činnosťou obce v spolupráci s partnerskými obcami.



4 PRIORITNÉ ROZVOJOVÉ OBLASTI OBCE

Strategický plán hospodárskeho a sociálneho rozvoja obce pre uvažované obdobie predstavuje rozsiahly komplex analýz a opatrení. V každom období niektoré opatrenia podmieňujú realizovanie iných. Niektoré sa musia považovať za dôležitejšie pre havarijný stav predmetnej veci, niektoré sú ešte prednostnejšie z hľadiska potrieb a záujmu tej alebo onej skupiny obyvateľov. Limitujúci faktor – dostatok finančných prostriedkov nemôže byť dôvodom pre neurčenie strategického cieľa. Už tým že je definovaný napomôže smerovaniu rozvoja. Spracovatelia vychádzajú z prieskumu a analýzy existujúceho stavu, pri zachovaní princípov všeobecného konsenzu a vzájomnej vyváženosti, považujú za prioritné rozvojové oblasti nasledovné:

1. Hospodárstvo a vedecko-technický rozvoj

Priority v oblasti rozvoja hospodárstva a vedecko-technického rozvoja spadajú predovšetkým do vytvárania pozitívnych predpokladov na rozvoj podnikateľských aktivít.

2. Technická infraštruktúra

Rozvoj a udržiavanie technickej infraštruktúry je nevyhnutné z hľadiska prílevu investícií v oblasti priemyslu a rozvoja cestovného ruchu, ako aj udržania požadovanej životnej úrovne obyvateľstva. Ide hlavne o zabezpečenie infraštruktúry do oblastí, ktoré sú potenciálne najvhodnejšie na rozvoj cestovného ruchu.

3. Životné prostredie

Trvalo udržiavané životné prostredie je významným ukazovateľom kvality života. Dlhodobé udržiavanie, ale aj skvalitňovanie prírodného prostredia, je spoločným cieľom všetkých obyvateľov obce. Monitorovaná kvalita vody a ovzdušia. Optimalizácia nakladania s odpadmi. Informovanosť obyvateľov o životnom prostredí. Propagácia Národného parku Muránska planina.

4. Sociálna oblasť a zdravotníctvo

Pokračujúci trend rastu podielu seniorov na počte obyvateľov musí byť sprevádzaný podmienkami, ktoré umožnia dôstojnejšie prežitie zbytku života. Veková skladba obyvateľov je sprevádzaná väčším výskytom špecifických chorôb.

5. Školstvo a šport

Zlepšenie technického stavu a vybavenia materskej a základnej školy. Údržba a skvalitnenie vybudovanie nového športového areálu ako aj priláhlých ihrísk.

6. Kultúra

Trvalé pôsobenie na kultúrne povedomie obyvateľov širokou paletou kultúrnych aktivít organizovaných externými subjektami ale aj miestnymi kultúrnymi spolkami. Existencia dôstojných priestorov pre kultúrne aktivity je prvoradá povinnosť obce. Prieběžná a kreatívna propagácia podujatí má vplyv na imidž obce a tým aj na cestovný ruch. Kultúrne tradície budú šírené aj prostredníctvom cezhraničnej spolupráce.

7. Cestovný ruch a public relation

V rámci rozvoja cestovného ruchu je potrebné spracovať koncepciu regionálnej spolupráce s okolitými turistickými lokalitami a domácimi a zahraničnými cestovnými kanceláriami. Nevyhnutnou je taktiež propagácia obce a to najmä prostredníctvom www - stránky.



5 SWOT ANALÝZY

Nasledujúca SWOT analýzy sa zameriavajú na silné, slabé stránky, príležitosti a riziká prioritných rozvojových oblastí. Na ich základe budú formulované hlavné rozvojové ciele.

5.1 Hospodárstvo a vedecko-technický rozvoj.

5.2 Technická infraštruktúra.

5.3 Životné prostredie.

5.4 Sociálna oblasť a zdravotníctvo.

5.5 Školstvo a šport.

5.6 Kultúra.

5.7 Cestovný ruch a public relations.

Analýza SWOT

Analýza SWOT pomôže zamerať pozornosť na kľúčové oblasti vo vnútri obce. Využitá bude hlavne pri budovaní jej silných stránok, odstraňovaní slabých stránok alebo ich akceptovaní (pokiaľ ich nie je možné odstrániť), využívaní príležitostí a vyrovnaní sa s rizikami vonkajšieho prostredia. SWOT analýza bude základným dokumentom a východiskom pre tvorbu stratégie obce a strategického plánovania.

Analýza silných a slabých stránok sleduje súčasný stav z hľadiska vnútorných faktorov, odhaľuje, čo je v obci pozitívne a negatívne. Silnou stránkou obce sú jej prirodzené dispozície a akákoľvek konkurenčná výhoda. Slabou stránkou je to, čo obci chýba, alebo čo sa robí nedostatočne v porovnaní s inými.

Analýza príležitostí a ohrození sa zameriava na budúci rozvoj obce z hľadiska vonkajších faktorov, určuje možnosti rozvoja a riziká, s ktorými treba rátať. Príležitosťou obce je akýkoľvek pozitívny trend, ktorý môže byť impulzom pre jej ďalší rozvoj v prípade, že sa nájdu zdroje na jeho realizáciu a bude oň záujem. Ohrozením obce sú akékoľvek nevýhodné trendy alebo smery vývoja na úrovni miestnej ale aj regionálnej, národnej či celosvetovej, ktoré ju v negatívnom smere ovplyvňujú.

Syntéza výsledkov analýzy SWOT porovná vonkajšie hrozby a príležitosti s vnútornými silnými a slabými stránkami. Ich kombináciou a prienikom vznikne stratégia ako vyvažujúci faktor, ktorý uvedie obec do súladu s jej okolím. Vzhľadom na rozdielny význam a váhu jednotlivých analyzovaných položiek bude mať obec k dispozícii rozličné varianty stratégie:

- 1.Stratégia SO - najatraktívnejší strategický variant. Obec si ju zvolí ak, prevažujú sily nad slabosťami a príležitosti nad hrozbami. Odporúča sa ofenzívna stratégia z pozície sily.
- 2.Stratégia ST - stratégia silnej obce, ktorá sa nachádza v nepriaznivom prostredí. Odporúča sa defenzívna stratégia, ktorou si obec chráni už vydanú pozíciu.
- 3.Stratégia WO - túto stratégiu si volí, ak prevažujú slabosti nad silami, nachádza sa však v atraktívnom prostredí. Aby obec využila naskytujúce sa príležitosti, na ktorých zvládnutie nemá dostatok vnútorných schopností, snaží sa postupne posilňovať svoju pozíciu a odstrániť nedostatky.
- 4.Stratégia WT - vhodná pre obec, ktorá je slabá a navyše sa nachádza v neatraktívnom prírodnom a sociálno-ekonomickom prostredí.



5.1 HOSPODÁRSTVO A VEDECKO-TECHNICKÝ ROZVOJ

| Silné stránky | Slabé stránky |
|---|--|
| <ul style="list-style-type: none"> - Existencia lesného hospodárstva, - Vhodné podmienky pre rozvoj drevárskej výroby, - Vhodné vrostredie pre rozvoj cestovného ruchu v širšom okolí, - výhodná geografická poloha obce v blízkosti okresného mesta Revúca, - vysoký podiel obyvateľstva v produktívnom veku, - Existencia 4 predajní spotrebného tovaru, - Existencia stravovacích kapacít - 4 reštauračné zariadenia, - Existencia ubytovacích kapacít, - 5 predajní potravinárskeho tovaru, - 3 predajne nepotravinárskeho tovaru, - Existencia 3 predajní súčiastok pre motorové vozidlá, - Existencia opravy obuvi, - 2 holičstvá a kaderníctva, - Existencia poľnohospodárskej výroby – živočíšna výroba, - Existencia dominantného zamestnávateľa – Slovmag Lubeník,a.s., - Existencia prírodných zdrojov – magnezit, - Existencia malých výrobných prevádzok, - Rozvinuté skladové hospodárstvo - Urbár - 260780m² - Slovmag – 19718m², | <ul style="list-style-type: none"> - nedostatočné vybavenie infraštruktúrou cestovného ruchu, - nevyriešené vlastnícke vzťahy k pozemkom a stavbám, ktoré sa môžu stať prekážkou pri rozvoji podnikateľských aktivít, - nízky rozpočet obce nedovoľuje v dostatočnej miere podporovať podnikateľské aktivity obyvateľstva, - chýba informačný systém na komunikáciu samospráva – podnikatelia - občania - nedostatok investičného kapitálu z vlastných zdrojov, - vysoká finančná záťažnosť a administratívne bariéry obmedzujúce rozvoj podnikania, - nedostatočné využitie existujúcich výrobných kapacít, - nedostatočná miera tvorby finančných zdrojov u fyzických osôb, ktorá zabraňuje rozvoju podnikateľských aktivít, - nedostatočná podpora poľnohospodárskych podnikov, - nedostatočná miera tvorby finančných zdrojov na nákup a inštaláciu moderných efektívnych výrobných technológií, |
| Príležitosti | Ohrozenia |
| <ul style="list-style-type: none"> - Rekonštrukcia priemyselných zón v obci, - Zavádzanie nových technológií do Slovmag Lubeník, a.s., - Zavádzanie nových technológií do hospodárskeho dvora PD, - dostatok ľudských zdrojov s dostatočnými skúsenosťami v oblasti lesného hospodárstva, - maximálna podpora podnikateľov a vytváranie vhodných podnikateľských podmienok, - rozvoj technickej infraštruktúry, - rozvoj informačných technológií – lepší prístup k informáciám, - zlepšenie prístupu malých a stredných podnikateľov k financiam, - možnosť získania finančných prostriedkov z fondov EU, - rozvoj environmentálne vhodných technológií, - zahraničné investície, - podpora rozvojových investícií, - vytvorenie nových pracovných miest najmä v malom a strednom podnikaní a službách, - spájanie pravidelných, tradičných kultúrnych aktivít s podnikateľskými aktivitami, resp. organizovanie kultúrnych aktivít pre podnikateľské účely (poznávacia a kultúrna turistika), - zlepšenie vzdelanostnej úrovne obyvateľstva môže byť hybnou silou rozvoja podnikateľských aktivít, | <ul style="list-style-type: none"> - pomalá výstavba, modernizácia a rekonštrukcia technickej infraštruktúry, - administratívne opatrenia obmedzujúce plnohodnotný rozvoj cestovného ruchu, - veľká administratívna náročnosť pre získanie financií zo štátnych dotácií a z fondov EU, - nedostatok investičného kapitálu, - neochota obyvateľov uskutočňovať podnikateľské aktivity, - neochota obyvateľov investovať do ďalšieho vzdelávania, |

5.2 TECHNICKÁ INFRAŠTRUKTÚRA

| Silné stránky | Slabé stránky |
|--|--|
| <ul style="list-style-type: none"> - vybudovaná sieť na rozvod elektrickej energie, - dobré zásobovanie obyvateľov obce pitnou vodou na 100%, - vybudovaná splašková kanalizácia na 60 %, - prechádzajúca cesta I triedy, - existencia pobočky Slovenskej pošty, a.s., - existencia káblovej televízie, - dažďová kanalizácia vybudovaná na 60 %, | <ul style="list-style-type: none"> - nevyhovujúci stav verejného osvetlenia, potreba dobudovania, - dostavba celooobecnej splaškovej kanalizačnej siete, - nevybudovaná ČOV, - absencia verejného Internetu, - nedostatočná vybevenosť územia miestnymi komunikáciami, - absencia verejného prístupového bodu, |



| <ul style="list-style-type: none"> - pokrytie rozvodnej siete plynu na 95 %, - existencia WI-FI a ISDN pripojenia, - z funkčného hľadiska veľmi vyhovujúci systém regionálnej autobusovej dopravy, - existencia verejného rozhlasu, - úroveň dobudovania nadradenej dopravnej infraštruktúry ako súčasti európskej dopravnej infraštruktúry, - dobré pokrytie signálom mobilných operátorov – 100 %, - existencia internetovej kaviarne, - 12 km chodníkov popri miestnych komunikáciách, - Existencia 3 verejných studní, - Existencia 50 parkovacích miest pre obecným úradom, domom kultúry a športovou infraštruktúrou, - 20 parkovacích miest pred infraštruktúrou vzdelávania, - Existencia 10 parkovacích miest pred obchodnými jednotkami, - Existencia železničnej stanice, - Existencia obecného cintorína s domom smútku, - hustota existujúcej infraštruktúry cestnej dopravy, - v blízkosti regiónu nachádzajúce sa križovanie multimodálnych európskych koridorov smer západ-východ a sever-juh, ktoré spájajú hlavné sídelno-hospodárske ťažiská SR a napájajú ich na európsky dopravný systém, - postupne zavádzané služby eGovernmentu a elektronizácia služieb štátnej správy a samosprávy - dobrá vybavenosť a výkonnosť technologickej IK infraštruktúry v obecnom úrade, - široká sieť pamäťových a fondových inštitúcií a dostupnými, rozsiahlymi a hodnotnými zdrojmi pre kvalitný digitálny obsah a e-sluzby, - relatívne vysoká penetrácia širokopásmového pripojenia, - | <ul style="list-style-type: none"> - nesprevádzkovaný internet DSL, - potrebná rekonštrukcia miestneho vodovodu, - zlý technický stav miestnych komunikácií, ktoré sú vplyvom poveternostných podmienok v značnom štádiu zvetrania, - zlý technický stav miestneho verejného rozhlasu, - negatívny stav nehnuteľného majetku obce – obecný úrad, ..., - nedostatok finančných prostriedkov na údržbu technickej infraštruktúry, - nedostatok regionálneho digitálneho obsahu a nízke konkurenčné prostredie z dôvodu vysokej ceny za PC , nízkej výkonnosti e-sluzieb , - nedostatočná úroveň optimalizácie procesov a štandardizácie dokumentov vo verejnej správe, - absencia koncepčného a systematického formovania právneho rámca podpory aplikácie IT v procesoch výkonu činností verejnej správy, - nízky podiel e-sluzieb verejnej správy s vyššou pridanou hodnotou a nízka efektívnosť ostatných služieb verejnej správy, - nízka efektívnosť, bezpečnosť a interoperabilita ISVS - nízka vybavenosť a výkonnosť technologickej IK infraštruktúry samosprávy - nedostupný kvalitný digitálny obsah - fyzicky nedostupný internet v území s nízkou hustotou osídlenia, alebo málo atraktívny pre používateľov, - pomaly zavádzané základné služby eGovernmentu a nízka efektívnosť ostatných elektronizovaných verejných služieb, ktoré väčšinou iba kopírujú papierové služby, - pomaly rastúca penetrácia širokopásmového pripojenia, - nevyhovujúci technický a kvalitatívny stav dopravnej infraštruktúry, - nedostatočne rozvinutý integrovaný dopravný systém (IDS) - nízky podiel ciest vyšších tried na celkovej dĺžke ciest v regióne, - nedobudovaná sieť rýchlostných ciest, - prudký nárast individuálneho motorizmu, - zastaralý park verejnej osobnej dopravy, - nevhodná del'ba prepravnej práce verejnej osobnej dopravy, - absencia integrovaných dopravných systémov, |
|--|--|
| Príležitosti | Ohrozenia |
| <ul style="list-style-type: none"> - dostavba splaškovej kanalizácie, - dostavba dažďovej kanalizácie, - vybudovanie miestneho bezdrôtového rozhlasu, - rekonštrukcia mostov a lávok, - rekonštrukcia miestnych komunikácií, - dobudovanie chodníkov popri miestnych komunikáciách, - rekonštrukcia verejného osvetlenia a jeho rozšírenie na neosvetlené časti obce, - možnosť získania finančných prostriedkov z fondov EÚ, - využitie významnej geografickej polohy územia z hľadiska prechádzajúcich dopravných koridorov, - zvýšenie počítačovej gramotnosti, - zníženie cien využívania Internetu, - rozvoj ďalších telekomunikačných služieb v konkurenčnom prostredí, - existujúca infraštruktúra pre rozvoj priemyselných zón v obci, - zrovnoprávnenie papierovej a elektronickej komunikácie medzi verejnou správou, občanmi a podnikateľmi, - vytváranie a sprístupňovanie verejného digitálneho obsahu, - zrušenie princípu miestnej kompetencie pri vydávaní dokumentov a poskytovaní služieb verejnou správou, - e-government je príležitosťou prelomovú modernizáciu interných administratívno-správnych procedúr, zlepšenie | <ul style="list-style-type: none"> - malá miera podpory miest a obcí zo strany štátu, - zhoršujúci sa stav obecných stavieb a komunikácií, - absencia chodníkov popri miestnych cestných komunikáciách, - nevýhodné podmienky čerpania prostriedkov z EÚ fondov, - nevýhodné podmienky čerpania úverových zdrojov z komerčných bánk, - znižovanie konkurencieschopnosti železničnej dopravy, - pokles rozsahu prepravy na železnici a zvyšovanie negatívnych účinkov dopravy na životné prostredie, - zvyšujúce sa náklady na údržbu a opravy cestnej infraštruktúry, - oneskorená výstavba a modernizácia cestnej siete, - zníženie dopravnej dostupnosti a s tým spojené zníženie atraktívnosti územia pre investorov, - zvyšujúca sa nehodovosť na ceste I. triedy E572 z dôvodu prekračovania prípustnej intenzity, - zhoršenie dopravnej obsluhy, - spomalenie hospodárskeho rastu, - narastanie environmentálneho zaťaženia, - trvalý presun cestujúcich z verejnej osobnej dopravy na individuálnu dopravu, - nedostatočná kvalita právneho rámca výkonu činností verejnej správy, |



| | |
|--|---|
| <ul style="list-style-type: none"> - imidžu VS, ako aj zvýšenie podielu a záujmu verejnosti na správe vecí verejných, - vytváranie kvalitného a dostupného verejného digitálneho obsahu stimulujúceho dopyt po e-službách a širokopásmovom pripojení, - rastúca penetrácia širokopásmového pripojenia | <ul style="list-style-type: none"> - zvyšovanie komunikačnej a administratívnej náročnosti výkonu činností verejnej správy vo vzťahu k externému, ako aj internému prostrediu, - digital divide, zvyšovanie disparít medzi územiami alebo sociálnymi skupinami vo využívaní IKT, - nízka digitálna gramotnosť a zručnosť používateľov IKT a nedostatočný dopyt po elektronických službách, - rozvoj digitálnej kriminality, narušanie súkromia, výchovy a ochrany osobných údajov |
|--|---|

5.3 ŽIVOTNÉ PROSTREDIE

| Silné stránky | Slabé stránky |
|--|---|
| <ul style="list-style-type: none"> - kvalitná legislatíva pre nakladanie s KO a DSO, - zabezpečený odvoz TKO, - existencia separovaného zberu, - existencia chránených území a území NATURA 2000, - plynofikácia obce, - rozostavaná splašková kanalizácia, - rozostavaná dažďová kanalizácia, | <ul style="list-style-type: none"> - absencia celoobecnej kanalizačnej siete s ČOV, - absencia zberného dvora, - absencia obecného kompostoviska, - vysoko záťažové prevádzky – Slovmag Lubeník, - veľké environmentálne záťaž – haldy, - vysoká záťaženosť ovzdušia, - narastanie individuálnej automobilovej a motocyklovej dopravy, - v širšom okolí prítomné výrobné prevádzky spôsobujúce nadmernú produkciu polietavých častíc prachu, - prítomnosť medzinárodnej cesty s nadmernou produkciou exhalátov a v zimných mesiacoch aj prachu z posypových materiálov, - nízka miera vynútiteľnosti práva v oblasti ŽP, - nedostatočná informovanosť obyvateľstva o stave ŽP, - nedostatok technických kapacít zberu, dopravy, triedenia, zhodnocovania a likvidácie odpadov, - kyslé dažde znehodnocujúce lesný porast v okolí, - nadmerné využívanie umelých hnojív spôsobujúce acidifikáciu pôdy, - existencia čiernych skládok, - absencia oddychovej zóny pre obyvateľov, |
| Príležitosti | Ohrozenia |
| <ul style="list-style-type: none"> - dobudovanie ČOV, - riešenie environmentálnych záťaží, - zmena palivovej základne, - úprava verejných plôch, - zabezpečiť efektívny separovaný zber v celej obci, - rekonštrukcia miestnych komunikácií, - spustenie ČOV, - dobudovanie miestnej kanalizácie, - možnosti materiálového, resp. energetického využitia odpadov pri rešpektovaní duálnych vlastností odpadov, - dôsledné plnenie kvalitne stanovených cieľov v oblasti odpadového hospodárstva, - regulácia koryta potoka Muráň, - výstavba chodníkov popri miestnych komunikáciách, - odstránenie zdrojov znečistenia povrchových a podzemných vôd ohrozujúcich zdroje pitnej vody, - zvýšiť právne vedomie obyvateľstva vo sfére životného prostredia, - výstavba oddychovej zóny v širšom centre obce, - výstavba športovo – rekreačného areálu v obci, - obnoviteľné zdroje energie – geotermálna energia, energia biomasy, veterná energia, - možnosti získania finančných prostriedkov z fondov EÚ, - dodržiavanie noriem EÚ v oblasti produkcie znečisťujúcich látok v priemysle, | <ul style="list-style-type: none"> - zhoršujúci sa stav životného prostredia v dôsledku nadmernej hospodárskej činnosti v ostatných častiach kraja, - zhoršujúci sa stav životného prostredia v dôsledku nadmerného využívania fosílnych palív domácnosťami. - ohrozená kvalita pitných a povrchových vôd, - zhoršenie zdravotného stavu obyvateľstva, - znečistenie ovzdušia veľkými zdrojmi znečistenia, - dopady na zdravotný stav obyvateľov, - zníženie biodiverzity, - pretrvávajúce vykurovanie hlavne tuhými palivami, - nárast množstva vyvázaných odpadov, - nízka disciplína pri nakladaní s odpadmi, - neriešenie problému existencie „čiernych“ skládok, |



5.4 SOCIÁLNA OBLASŤ A ZDRAVOTNÍCTVO

| Silné stránky | Slabé stránky |
|---|--|
| <ul style="list-style-type: none"> - Existencia zdravotného strediska, - Existencia praktického lekára pre dospelých, - Existencia praktického lekára pre deti a dorast, - Existencia stomatologickej ambulancie, - Existencia klubu dôchodcov, - rozvinutá sieť sociálnych zariadení a služieb v priľahlých sídlach, - zlepšovanie právneho a inštitucionálneho rámca sociálnej inklúzie - realizované reformy, vrátane inštitucionálnych a fiškálnych v oblasti sociálnej inklúzie, fiškálna decentralizácia - dôraz na princíp subsidiarity - zvyšovanie adresnosti, efektívnosti a dostupnosti opatrení sociálnej inklúzie - dôraz na kvalitu a profesijné zabezpečenie - novokoncepcovaný systém ochrany detí - fiškálna decentralizácia - kvalitné neštátne subjekty pôsobiace v niektorých oblastiach sociálnej sféry - zavádzanie podporných opatrení pre rodiny s deťmi - zvyšujúce sa povedomie zamestnávateľov pri vytváraní rodine priateľského prostredia a tradícia súťaže „Zamestnávateľ ústretový k rodine“ a Audit „Rodina a práca“ - kvalitný fungujúci systém predškolských zariadení, záujem MVO o vytváranie služieb starostlivosti, existencia celoslovenského systému „materských centier“ - vysoká solidarita a podpora v rámci rodín v súvislosti so starostlivosťou o deti a odkázané osoby | <ul style="list-style-type: none"> - absencia domova dôchodcov, - absencia domu sociálnych služieb, - absencia klubu mladých, - absencia gynekologickej ambulancie, - nedostatok klubových priestorov, - nedostatok finančných prostriedkov na rozvoj sociálnych služieb, - nedostatok priestorov na zriadenie domova sociálnych služieb, - absencia oddychovej zóny pre seniorov a ostatné vekové kategórie, - absencia ordinácie praktického lekára, - ekonomická situácia obyvateľstva zabraňuje častokrát potrebnú návštevu ordinácie praktického a následne špecializovaného lekára, - zdravotný stav obyvateľstva, - pretrvávajúce tradičných spádových oblasti dochádzky za prácou - nízka úroveň priestorovej mobility za prácou všeobecne a nízky rozsah medziokresnej a medzikrajskej dochádzky za prácou. - absencia systému podporných poradenských a informačných služieb pre potreby pracovnej mobility (mobilitný servis) - prehľbovanie dlhodobej nezamestnanosti - absencia širšej podpory vzdelávania a zamestnávania osôb vzdialených od trhu práce dlhšie obdobie z dôvodu starostlivosti o dieťa alebo o ďalšieho člena rodiny, príslušnosti k marginalizovanej alebo vylúčenej skupine populácie - nízka dostupnosť a úzka variabilita sociálnych služieb a výkonu iných opatrení - pomalé zavádzanie nových opatrení a nových typov sociálnych služieb do praxe a nízka udržateľnosť výsledkov - nedostatok aktivít zameraných na podporu začleňovania niektorých znevýhodnených skupín do spoločnosti a znižovanie rizík sociálno-patologických javov - nedostatočne zabezpečená kontinuita sociálnej a zdravotnej starostlivosti pri dlhodobej odkázanosti na pomoc inej osoby a nedostatok služieb dlhodobej starostlivosti - nedostatočné využívanie viaczdrojového financovania - slabá kooperácia aktérov (štát, samospráva, zamestnávateľia) - nedostatočná úroveň identifikovania potrieb rozvoja ľudských zdrojov |
| Príležitosti | Ohrozenia |
| <ul style="list-style-type: none"> - možnosť použitia 2% daní daňových subjektov na prioritné potreby zdravotníctva, - zabezpečenie detskej lekárky aspoň 1 x týždenne do obce, - rozšírenie opatrovateľskej služby, - zlepšenie štandardu zdravotníckych zariadení v dostupných zariadeniach, - zakladanie mimovládnych neziskových organizácií poskytujúcich všeobecne prospešné služby, - zlepšujúca sa infraštruktúra a lepšie prepojenie trhov práce na susediace trhy práce, - odbúranie rodových stereotypov pri voľbe povolania a v prístupe k zamestnaniu, - rozšírenie aktívnych opatrení na trhu práce na podporu vzdelávania a prípravy pre trh práce a na podporu zamestnávania v atypických formách pracovných | <ul style="list-style-type: none"> - rast počtu obyvateľov v seniorskej kategórii, - zhoršujúca sa sociálna situácia niektorých skupín obyvateľstva, - zhoršovanie zdravotného stavu stredného veku, - rast počtu srdcovo-cievnych chorôb, - rast nádorových ochorení tráviaceho traktu, - vysoký výskyt alergických ochorení, - pokles výdavkov na preventívnu zdravotnú starostlivosť, - pretrvávajúce stereotypy v mobilitnom správaní sa pracovnej sily, - nízky dopyt po práci v prihraničných oblastiach, - nízky záujem zamestnávateľov o prijímanie uchádzačov o zamestnanie na podporované pracovné miesta, - nedostatočný záujem zamestnávateľov o udržateľnosť |



| | |
|--|---|
| <ul style="list-style-type: none"> vzťahov, najmä pre rodičov počas materskej dovolenky a rodičovskej dovolenky, podpora rozvoja sociálnych služieb, a iných opatrení, projektov a programov na podporu sociálneho začleňovania ohrozených skupín podľa ich špecifických potrieb, dôrazné uplatňovanie princípu subsidiarity, lepšie podmienky na zladžovanie prac. a rodinných povinností, začleňovanie do širšieho priestoru a vyrovnávanie európskych štandardov, zvýšenie vzdelanostnej a kvalifikačnej úrovne ľudských zdrojov zodpovedajúcej dopytu na trhu práce a znalostnej ekonomike, Príprava ľudských zdrojov pre potreby globalizovanej ekonomiky a spoločnosti, možnosti získania finančných prostriedkov z fondov EU, | <ul style="list-style-type: none"> vytorených pracovných miest, prehlbovanie chudoby u niektorých skupín populácie a reprodukcia chudoby, zvyšujúci sa počet klientov odkázaných na pomoc iných nesystematickou preventívnou prácou v prirodzenom rodinnom a otvorenom prostredí, zvyšujúce sa finančné náklady na sociálne služby a iné opatrenia pretrvávajúcim poskytovaním tradičných foriem pomoci a služieb pobytového charakteru a riziko znižovania kvality života občanov finančnou náročnosťou sociálnych služieb pre klienta, pretrvávajúce stereotypy pri vykonávaní správy v oblasti sociálnych vecí, nadnesnosť a absencia individuálneho prístupu ku klientovi, klesanie kvality poskytovaných služieb a vykonávaných opatrení v dôsledku absencie systému prehlbovania kvalifikácie a ich celková nedostupnosť, nepriaznivý demografický vývoj, |
|--|---|

5.5 ŠKOLSTVO A ŠPORT

| Silné stránky | Slabé stránky |
|--|--|
| <ul style="list-style-type: none"> Existencia materskej školy s kapacitou 60 detí, Existencia spádovej základnej školy s kapacitou 360 žiakov, Existencia dvoch mimoškolských zariadení, Existencia dielní pre praktické vyučovanie, existencia poľovníckych revírov, existencia turistických trás, existencia značkových turistických trás, dve futbalové ihriská, prítomnosť lovného rybárskeho revíru, existencia futbalového športového klubu, existencia streleckého klubu, fitness centrum, existencia obecnej knižnice so 17066 knižnými titulmi, | <ul style="list-style-type: none"> Negatívny stav školskej infraštruktúry, Nedostatoč vybavenie základnej školy, Potrebná rekonštrukcia telocvične, Potrebná rekonštrukcia školských dielní, Absencia viacúčelových ihrísk, deficit finančných prostriedkov znamená sústavné obmedzovanie nákupu nástrojov a zariadení v školstve, nesystémová reforma vzdelávacej sústavy, absencia športovo-rekreačnej zóny obce, nedostatočná starostlivosť o starších občanov, negatívny stav budovy materskej školy, |
| Príležitosti | Ohrozenia |
| <ul style="list-style-type: none"> výstavba oddychovej a športovej zóny v obci, zefektívnenie spolupráce s okresným mestom na regionálnej úrovni, úprava turistických chodníkov, podpora záujmových krúžkov zo strany obce, možnosť získania finančných prostriedkov z fondov EU, vysoký podiel kvalifikovanej pracovnej sily v populácii a rast záujmu podnikateľov o inováciu kvalifikovanosti, partnerstvá na rozvoj vzdelávania na regionálnej úrovni a možné zlepšenie spolupráce školy a ďalších subjektov v rámci komunity, najmä mládežníckych organizácií, rozvíjajúci sa systém kariérového poradenstva vytvára predpoklad pre výber profesie v súlade s potrebami trhu práce, prepojenie stratégie rozvoja regiónov so štruktúrou študijných a učebných odborov, spolupráca s podnikmi v regióne vrátane zvýšenia prístupu žiakov k moderným strojom a zariadeniam, partnerstvá na rozvoj vzdelávania na regionálnej úrovni a možné zlepšenie spolupráce školy a ďalších subjektov v rámci komunity, najmä mládežníckych organizácií, konkurencia škôl a iných inštitúcií v rámci miestnej komunity, opatrenia štátu zabezpečujúce rovnosť prístupu k vzdelávaniu, integráciu a reintegráciu, tendencia využívať moderné formy vzdelávania a diverzifikovať príležitosti na celoživotné vzdelávanie, záujem škôl, vzdelávacích inštitúcií a tretieho sektora o | <ul style="list-style-type: none"> vplyv nežiadúcich javov na deti a mládež (závislosti, konzumné kultúry...), nedostatok finančných prostriedkov na údržbu existujúcich športových objektov, nedostatočné materiálne zabezpečenie a podpora talentovanej mládeže v jednotlivých druhoch športov, nárast sociálnej ohrozenosti mládeže, nedostatok finančných prostriedkov na výstavbu nových športovo-rekreačných objektov, nevyhovujúca štruktúra kvalifikácie pracovnej sily, nízka účasť rezortov, samosprávy a sociálnych partnerov na tvorbe obsahu vzdelávania, pretrvávajúca rigidita a narastanie izolovanosti systému vzdelávania od potrieb ekonomiky, deformovaný trh práce, ktorý bude vyžadovať len určitý typ kvalifikácie, nerealizovanie stratégií, koncepcií a rozvojových impulzov v oblasti formálneho a neformálneho vzdelávania, deformovaný trh práce, ktorý bude vyžadovať len určitý typ kvalifikácie, úzky vzťah medzi sociálno-ekonomickou situáciou rodiny a dosiahnutou úrovňou vzdelania detí, skeptické vnímanie hodnoty štúdia obyvateľstvom, nízky podiel HDP vynakladaný na vzdelávanie, slabá reflexia príčin znižovania kvality vzdelávania v pripravovaných zámeroch reforiem, |



| | |
|---|--|
| zapojenie do medzinárodnej spolupráce a do výchovno-vzdelávacích programov a projektov, | |
|---|--|

5.6 KULTÚRA

| Silné stránky | Slabé stránky |
|---|---|
| <ul style="list-style-type: none"> - dlhoročná história obce, tradície, - rozvoj a uchovávanie kultúrnych tradícií a folklóru, - dobré kultúrne povedomie obyvateľov, - existencia kultúrneho domu, - existencie kostola, - existencia otvoreného pódia, | <ul style="list-style-type: none"> - nedostatok finančných prostriedkov pre činnosť zariadení a pre ich rozvoj, - chýbajúce tradičné, každoročne organizované kultúrne podujatia, - nerozvinutá kultúrna turistika, - absencia združenia, záujmového krúžku v oblasti kultúry, - negatívny stav kultúrneho domu – potrebná výmena strešnej krytiny, zateplenie budovy, - potrebná rekonštrukcia sociálnych zariadení v priestoroch kultúrneho domu, - slabá propagácia a reklama kultúrnych aktivít obce, - nedostatočné materiálne vybavenie na kultúrne a vzdelávacie podujatia, - chátrajúci stav kultúrnych pamiatok, - neexistencia zariadenie propagujúceho tradičné remeslá z okolia obce, |
| Príležitosti | Ohrozenia |
| <ul style="list-style-type: none"> - rekonštrukcia kultúrneho domu, - usporadúvanie Dňa obce, - spracovanie ročného programu kultúrnych podujatí, - usporadúvanie výročných kultúrnych podujatí pri príležitosti prvej zmienky o obci, - každoročné folklórne slávnosti, - lepšia koordinovanosť a propagácia kultúrnych aktivít obce, - výstavba izby folklóru a zvyklostí obce, - výstavba remeselného dvora, - rozvoj sponzorovania kultúry, - obnova zanikajúcich tradícií, - vydanie multimediálnych propagačných materiálov o obci, jej kultúrnom dedičstve a tradícií, - zefektívnenie spolupráce s okolitými obcami na regionálnej úrovni, - možnosť získania finančných prostriedkov z fondov EU, | <ul style="list-style-type: none"> - nezáujem obyvateľov o rozvoj svojho kultúrneho povedomia, - slabá podpora kultúry zo strany štátu a VUC, - posun priorít mládeže ku konzumnej kultúre, - nedostatok finančných prostriedkov na šírenie miestnej kultúry za hranice katastrálneho územia na obce, - neuskutočnená rekonštrukcia kultúrneho domu, |

5.7 CESTOVNÝ RUCH A PUBLIC RELATION

| Silné stránky | Slabé stránky |
|--|---|
| <ul style="list-style-type: none"> - bohaté kultúrne dedičstvo, - existencia územia európskeho významu NATURA 2000, - existencia vodnej nádrže, - chov koní v obci, - jaskyňa pod Marvanom - 61,8m, - prírodné krásy v okolí obce, - veľký počet jaskýň – Ochtinská aragonitová, - veľký počet povrchových prírodných útvarov, - početné množstvo turistických chodníkov, - početné množstvo cykloturistických trás, - existencia poľovníckeho revíru, - existencia lovného rybného revíru, - existencia ubytovacieho zariadenia, | <ul style="list-style-type: none"> - nedostatočná propagácia goodwillu a CR obce, - nedostatočné služby v oblasti cestovného ruchu, - slabá kooperácia s cestovnými kanceláriami, - slabá propagácia tradičných umení a remesiel v obci, - nedostatok športovísk potenciálne využiteľných návštevníkmi obce, |
| Príležitosti | Ohrozenia |
| <ul style="list-style-type: none"> - možnosť rozvíjať agroturistiku, - výstavba ubytovacích kapacít, - výstavba komerčnej infraštruktúry, | <ul style="list-style-type: none"> - prítomnosť prírodných hodnôt výrazne obmedzí rozvoj aktivít cestovného ruchu v obci, - nízka tvorba disponibilných zdrojov ekonomických |



| | |
|--|---|
| <ul style="list-style-type: none"> - možnosť rozvoja oddychovej turistiky v okolí - možnosti rozvoja cykloturistických, jazdeckých a náučných chodníkov, - vytypovanie lokality na rozvoj rekreačných aktivít, - výstavba rekreačného zariadenia v majetku obce, - výstavba rekreačného príslušenstva pri rekreačnom zariadení, - spracovať multimediálne propagačné materiály obce v rôznych jazykových mutáciách, - zefektívnenie spolupráce s okolitými obcami na regionálnej úrovni, - možnosť získania finančných prostriedkov z fondov EU - rozvíjať rodinnú rekreáciu, - vypracovať projekt obnovy nevyužívaných objektov pre CR, | <ul style="list-style-type: none"> - subjektov zamedzí rozvoju podnikateľských aktivít, - náročné získavanie úverových zdrojov, - neochota ľudí investovať a započat' podnikateľské aktivity v cestovnom ruchu, - zaostávanie obce v rozvoji CR sa nakoniec odrazí v úrovni kvality života jeho obyvateľov, - predstih „konkurenčných obcí“ v oblasti poznávacej turistiky, športovej a pobytovej turistiky, |
|--|---|

Koordinácia a syntéza výsledkov SWOT

Zostavenie analýzy SWOT je zložitý proces, ktorý si vyžaduje systematický prístup pri identifikácii a analýze bezprostredných (často i skrytých) vonkajších a vnútorných faktorov. Výstižnosť väčšiny faktorov je zložitá vyjadriť prostredníctvom jednoduchých formulácií. Pri zaradovaní jednotlivých faktorov do základných zložiek SWOT analýzy je potrebné zodpovedne posudzovať ich lokálne a mikroregionálne podmienenú situáciu a relatívny podiel na regionálnom rozvoji. V tomto zmysle ide hlavne o nerovnováhu medzi Lubeníkom a ostatnými obcami v okolí.

Aj napriek vyššie uvedeným obmedzeniam a determinantom je možné konštatovať, že silná stránka obce vychádza hlavne z jej výhodnej alokácie v blízkosti regionálnych centier, ako aj blízkej alokácie hlavných dopravných tepien.

Naopak medzi slabé stránky obce Lubeník patrí nepriaznivý demografický vývoj obyvateľstva, nedobudovaný vzdelávací systém zahŕňajúci možnosti vzdelávania v rámci celoživotného vzdelávania, vzhľadom na alokáciu obce, pomerne vysoká miera nezamestnanosti, nízka profesijná mobilita ľudských zdrojov, nesúlad vzdelanostnej štruktúry s potrebami trhu práce. V oblasti podnikateľského sektora ide hlavne o nedostatočne rozvinutý výrobný sektor, a potreba dobudovania službotvorného sektora. V oblasti technickej infraštruktúry ide potrebu dobudovania inžinierskych sietí v oblasti odpadového hospodárstva, dostavbu a rekonštrukciu cestnej siete, ktorá sa nachádza na niektorých miestach v havarijnom stave.

Ohrozenia obce Lubeník vyplývajú z okolitého prostredia, tendencií a skutočností, ktoré nemôže manažment obce ovplyvniť.

5.8 PROBLÉMOVÁ ANALÝZA – HLAVNÉ ODVETVOVÉ DISPARITY A VYMEDZENIE CIEĽOVÝCH SKUPÍN SO SÚSTREDENOU PODPOROU OBCE LUBENÍK.

Identifikácia odvetvových disparít a nadväzujúce vymedzenie cieľových skupín je v súlade so zadáním z vypracovanej analýzy SWOT ako aj analýzy zdrojov obce Lubeník. Dôležitým východiskovým rámcom pre vymedzenie cieľových skupín so sústredenou podporou obce Lubeník a stanovenie relevantných opatrení, ktoré by mali riešiť existujúce nerovnosti a rozdiely, sú vybrané strategické a koncepcné dokumenty spracované na národnej (NSRR 2007-2013), regionálnej (PHSR BBSK) úrovni, ako aj vo vzťahu k štátnym legislatívnym normám zaväzujúcim obec Lubeník poskytovať svojim obyvateľom balík verejných služieb.

Na odvetvové (odborové a sektorové) disparity treba pozerat' ako na nerovnosti, neoddôvodnené rozdiely, či nezhody medzi potenciálom a jeho súčasným využitím. Ich identifikácia vychádza z porovnania zistených silných a slabých stránok, ktoré sú uvedené vo SWOT analýze. Pôsobenie silných stránok obce Lubeník je oslabované negatívnymi vplyvmi jej slabých stránok. Silné stránky sú potenciálom, ktorý je možné využiť pre budúci rozvoj, je ale nutné zlepšiť alebo odstrániť príslušné slabé stránky tak, aby mohli byť silné naplno využité.



Nasledujúci prehľad je uporiadáný práve týmto spôsobom, kedy proti silným stránkam obce sú vždy postavené relevantné slabé stránky, ktoré majú v danom problémovom okruhu opačný vplyv. Vybrané sú práve tie, ktoré z hľadiska budúceho vývoja možno považovať za najzávažnejšie a kde je viacmenej možné predpokladať aspoň dielčie riešenie.

| Hospodárstvo a vedecko-technický rozvoj | |
|---|---|
| Silné stránky | Slabé stránky |
| <ul style="list-style-type: none"> + výhodná geografická poloha obce v blízkosti okresného mesta + rýchla dostupnosť krajského mesta, + vysoký podiel obyvateľstva v produktívnom veku, + existencia vhodných plôch pre budovanie priemyselných zón, + podnik Slovmag Lubeník, a.s., | <ul style="list-style-type: none"> - nízky rozpočet obce nedovoľuje v dostatočnej miere podporovať podnikateľské aktivity obyvateľstva, - nedostatok investičného kapitálu z vlastných zdrojov, - vysoká finančná záťažnosť a administratívne bariéry obmedzujúce rozvoj podnikania, - nedostatočná miera tvorby finančných zdrojov u fyzických osôb, ktorá zabraňuje rozvoju podnikateľských aktivít, - nedostatočná miera tvorby finančných zdrojov na nákup a inštaláciu moderných efektívnych výrobných technológií, |
| <ul style="list-style-type: none"> + vhodné podmienky pre rozvoj lesného hospodárstva, + vhodné podmienky pre rozvoj drevovýroby, + rozvinutá ťažobná činnosť, | <ul style="list-style-type: none"> - nedostatočná podpora lesníctva, |

| Technická infraštruktúra | |
|---|--|
| Silné stránky | Slabé stránky |
| <ul style="list-style-type: none"> + vybudovaná sieť na rozvod elektrickej energie, + rozostavaná splašková kanalizačná sieť, + rozostavaná dažďová kanalizačná sieť, + existencia káblovej televízie, + dobrá kompozícia a rozloženie bytovej zástavby vzhľadom na výstavbu technickej infraštruktúry, + existencia verejného osvetlenia, + existencia rozvodnej siete plynu, | <ul style="list-style-type: none"> - nevyhovujúci stav verejného osvetlenia, potreba dobudovania, - nedobudovaná splašková kanalizačná sieť, - nevybudovaná ČOV, - zlý technický stav miestneho verejného rozhlasu, - nevyhovujúci stav korýt miestnych tokov, - nedostatok finančných prostriedkov na údržbu technickej infraštruktúry, |
| <ul style="list-style-type: none"> + dobré zásobovanie obyvateľov obce pitnou vodou, | <ul style="list-style-type: none"> - negatívny stav verejného vodovodu, |
| <ul style="list-style-type: none"> + dobré prepojenie obecnej komunikácie na hlavnú cestnú sieť, + úroveň dobudovania nadradenej dopravnej infraštruktúry ako súčasti európskej dopravnej infraštruktúry, + hustota existujúcej infraštruktúry cestnej dopravy, | <ul style="list-style-type: none"> - negatívny stav parkovísk pred verejnou infraštruktúrou, - zlý technický stav miestnych komunikácií, ktoré sú vplyvom poveternostných podmienok v značnom štádiu zvetrania, - absencia chodníkov popri väčšine komunikácií vo vlastníctve obce, - nevyhovujúci technický a kvalitatívny stav dopravnej infraštruktúry, - nevyhovujúci technický stav ciest II a III. triedy, - prudký nárast individuálneho motorizmu, - zastaralý park verejnej osobnej dopravy, - nevhodná deľba prepravnej práce verejnej osobnej dopravy, - absencia integrovaných dopravných systémov, |

| Životné prostredie | |
|---|--|
| Silné stránky | Slabé stránky |
| <ul style="list-style-type: none"> + existencia priestorov pre budovanie oddychových zón, + relatívne vyhovujúci stav životného prostredia, + prítomnosť chránených území NATURA 2000, | <ul style="list-style-type: none"> - nedobudovaná splašková kanalizačná sieť s ČOV, - existencia čiernych skládok, - environmentálne záťaže – haldy zo Slovmag Lubeník, a.s., - absencia kvalitnej oddychovej zóny pre obyvateľov, |



| | |
|--|---|
| <ul style="list-style-type: none"> + zavedený separovaný zber, + kvalitná legislatíva pre nakladanie s KO a DSO, | <ul style="list-style-type: none"> - absencia zberného dvora pre separovaný zber, - absencia obecného kompostoviska, - nedostatok technických kapacít zberu, dopravy, triedenia, zhodnocovania a likvidácie odpadov, - znečisťovanie ovzdušia Slovmagom Lubeník, a.s., - narastanie individuálnej automobilovej a motocyklovej dopravy, - v širšom okolí prítomné výrobné prevádzky spôsobujúce nadmernú produkciu polietavých častíc prachu, - využívanie pevných palív pri zásobovaní teplom, - nízka miera vynútiteľnosti práva v oblasti ŽP, - nedostatočná informovanosť obyvateľstva o stave ŽP, - kyslé dažde znehodnocujúce lesný porast v okolí, |
|--|---|

| Sociálna oblasť a zdravotníctvo | |
|--|--|
| Silné stránky | Slabé stránky |
| <ul style="list-style-type: none"> + rozvinutá sieť sociálnych zariadení a služieb v priľahlých sídlach, + existencia zdravotného strediska, + vysoký dopyt po sociálnych službách, + zlepšovanie právneho a inštitucionálneho rámca sociálnej inklúzie, + realizované reformy, vrátane inštitucionálnych a fiškálnych v oblasti sociálnej inklúzie, fiškálna decentralizácia, + dôraz na princíp subsidiarity, + zvyšovanie adresnosti, efektívnosti a dostupnosti opatrení sociálnej inklúzie, + dôraz na kvalitu a profesijné zabezpečenie, + novokoncipovaný systém ochrany detí, + fiškálna decentralizácia, + kvalitné neštátne subjekty pôsobiace v niektorých oblastiach sociálnej sféry, | <ul style="list-style-type: none"> - nedostatok finančných prostriedkov na rozvoj sociálnych služieb, - absencia opatrovateľskej služby, - nedostatok priestorov na zriadenie domova sociálnych služieb, - absencia centra pre matky s deťmi, - absencia domu opatrovateľskej služby, - absencia verejného stravovania, - absencia oddychovej zóny pre seniorov a ostatné vekové kategórie, - pretrvávajúce tradičné spádové oblasti dochádzky za prácou, - nízka úroveň priestorovej mobility za prácou všeobecne a nízky rozsah medziokresnej a medzikrajskej dochádzky za prácou, - absencia systému podporných poradenských a informačných služieb pre potreby pracovnej mobility (mobilitný servis), - prehlbovanie dlhodobej nezamestnanosti, - absencia širšej podpory vzdelávania a zamestnávania osôb vzdialených od trhu práce dlhšie obdobie z dôvodu starostlivosti o dieťa alebo o ďalšieho člena rodiny, príslušnosti k marginalizovanej alebo vylúčenej skupine populácie, - nízka dostupnosť a úzka variabilita sociálnych služieb a výkonu iných opatrení, - pomalé zavádzanie nových opatrení a nových typov sociálnych služieb do praxe a nízka udržateľnosť výsledkov, - nedostatok aktivít zameraných na podporu začleňovania niektorých znevýhodnených skupín do spoločnosti a znižovanie rizík sociálno-patologických javov, - nedostatočné využívanie viaczdrojového financovania, - slabá kooperácia aktérov (štát, samospráva, zamestnávateľia), - nedostatočná úroveň identifikovania potrieb rozvoja ľudských zdrojov, |
| <ul style="list-style-type: none"> + zavádzanie podporných opatrení pre rodiny s deťmi, + kvalitný fungujúci systém predškolských zariadení, záujem MVO o vytváranie služieb starostlivosti, existencia celoslovenského systému „materských centier“, + vysoká solidarita a podpora v rámci rodín v súvislosti so starostlivosťou o deti a odkázané osoby, | <ul style="list-style-type: none"> - absencia materského centra v obci, |



| Školstvo a šport | |
|--|--|
| Silné stránky | Slabé stránky |
| <ul style="list-style-type: none"> + záujem obyvateľov o ďalšie vzdelávanie, + existencia materskej školy, + existencia spádovej základnej školy, | <ul style="list-style-type: none"> - zlý technický stav športovej infraštruktúry, - zlý technický stav materskej školy, - potrebná rekonštrukcia budovy základnej školy, - nesystémová reforma vzdelávacej sústavy, - absencia športovo-rekreačnej zóny obce, - nedostatočná starostlivosť o starších občanov, |
| <ul style="list-style-type: none"> + existencia poľovníckych revírov, + existencia športovej infraštruktúry v areály Prednej Hory, + záujem obyvateľov o turistické aktivity, + existencia dvoch futbalových ihrísk, + záujem obyvateľov o aktívne trávenie voľného času, | <ul style="list-style-type: none"> - absencia turistického klubu, - zlý technický stav športovej infraštruktúry, - absencia viacúčelových športových ihrísk, |

| Kultúra | |
|--|--|
| Silné stránky | Slabé stránky |
| <ul style="list-style-type: none"> + rozvoj a uchovávanie kultúrnych tradícií a folklóru, + dobré kultúrne povedomie obyvateľov, | <ul style="list-style-type: none"> - nerozvinutá kultúrna turistika, - absencia združenia, záujmového krúžku v oblasti kultúry, - negatívny stav kultúrneho domu – potrebná výmena strešnej krytiny, zateplenie budovy, - potrebná rekonštrukcia sociálnych zariadení v priestoroch kultúrneho domu, - slabá propagácia a reklama kultúrnych aktivít obce, - nedostatočné materiálne vybavenie na kultúrne a vzdelávacie podujatia, - chátrajúci stav kultúrnych pamiatok, - neexistencia zariadenie propagujúceho tradičné remeslá z okolia obce, |
| <ul style="list-style-type: none"> + dlhoročná história obce, tradície, + prítomnosť kultúrnych pamiatok (kostol, kaštieľ), + existencia kultúrneho domu, | <ul style="list-style-type: none"> - nevyriešené vlastnícke vzťahy ku kultúrnym pamiatkam, |

| Cestovný ruch | |
|---|---|
| Silné stránky | Slabé stránky |
| <ul style="list-style-type: none"> + bohaté kultúrne dedičstvo, + početné množstvo cykloturistických trás, + existencia rybného lovného revíru, + existencia poľovníckeho revíru, | <ul style="list-style-type: none"> - nedostatočná propagácia goodwillu a CR obce, - slabá kooperácia s cestovnými kancelármi, - slabá propagácia tradičných umení a remesiel v obci, |
| <ul style="list-style-type: none"> + vhodné podmienky na budovanie infraštruktúry cestovného ruchu, + vysoký dopyt po službách cestovného ruchu, | <ul style="list-style-type: none"> - chýba rekreačné zázemie obce, - nedostatočné služby v oblasti cestovného ruchu, - nedostatok športovísk potenciálne využiteľných návštevníkmi obce, |

Vo vyššie uvedenom kontexte je potrebné sledovať i potenciálne rozvojové príležitosti a hrozby, indukované hierarchicky vyššími faktormi sociálno - ekonomického rozvoja. Na základe uskutočnených analýz je možné za najväčšie hrozby pokladať hlavne:

1. **Znižovanie konkurencieschopnosti obce v dôsledku trvalej stagnácie v rozvoji spolupráce podnikateľskej sféry s orgánmi miestnej samosprávy – Public Private Partnership.**
2. **Nedostatok externých finančných prostriedkov potrebných na zabezpečenie kvalitných verejných služieb.**
3. **Podcenenie významu kvalitatívneho rozvoja ľudských zdrojov ako pre ekonomický, tak aj pre sociálny rozvoj obce Lubeník.**
4. **Podcenenie významu informačných technológií ako základného prvku ekonomického rozvoja a rozvoja ľudských zdrojov v obci.**



Jedným z nutných predpokladov úspešnej implementácie Programu hospodárskeho a sociálneho rozvoja je návaznosť na existujúcu sústavu strategických a rozvojových dokumentov. Tento fakt sa premietol z časti aj do výberu opatrení a cieľových skupín, na ktoré sa má zamerať podpora z verejných zdrojov, hlavne z dôvodu efektívneho vynakladania finančných prostriedkov, odstránenia duplicit, možných protichodných účinkov opatrení atď.. Z tohto dôvodu je prirodzeným rámcom Program hospodárskeho a sociálneho rozvoja Banskobystrického samosprávneho kraja, ako aj NSRR 2007 – 2013, ale aj platná legislatíva v oblasti zabezpečovania verejných služieb.

Komparáciou výsledkov vyššie uvedenej selekcie odvetvových disparít a PHSR BBSK je možné zistiť, že niektoré opatrenia v rámci tohto dokumentu pokrývajú kritické oblasti zistené v problémovej analýze. Preto je nutné v súlade s vyššie uvedenými skutočnosťami zamerať sa na odstránenie týchto disparít v relevantných cieľových oblastiach a relevantných skupín.

| | |
|---|---|
| 1. Hospodárstvo a vedecko-technický rozvoj | |
| Cieľová skupina | |
| | <ul style="list-style-type: none"> - podnikateľské subjekty v priemysle, obchode a výrobných službách - podnikateľské subjekty ve výzkumu a v inovačných procesoch - obec - Investori |
| 2. Technická infraštruktúra | |
| Cieľová skupina | |
| | <ul style="list-style-type: none"> - obce, - obyvatelia obce, - podnikateľské subjekty, - mimovládne subjekty, |
| 3. Životné prostredie | |
| Cieľová skupina | |
| | <ul style="list-style-type: none"> - obec, - obyvatelia obce, - podnikateľské subjekty, |
| 4. Sociálna oblasť a zdravotníctvo | |
| Cieľová skupina | |
| | <ul style="list-style-type: none"> - nezamestnaní, - sociálne odkázaní, - zdravotne a duševne postihnutí, - obyvatelia v dôchodkovom veku, - mladí ľudia, - rizikové skupiny obyvateľstva, |
| 5. Školstvo a šport | |
| Cieľová skupina | |
| | <ul style="list-style-type: none"> - deti predškolského veku, - žiaci v rámci povinnej školskej dochádzky, - nezamestnaní, - obyvatelia v dôchodkovom veku, - športovci organizovaní v rámci športových hnutí, - pasívna športová verejnosť, - obyvatelia v produkčnom veku, |
| 6. Kultúra | |
| Cieľová skupina | |
| | <ul style="list-style-type: none"> - obyvateľstvo - podnikateľské subjekty - návštevníci obce, |
| 7. Cestovný ruch a public relation | |
| Cieľová skupina | |



- obec,
- VÚC,
- obyvatelia obce,
- návštevníci obce,
- súkromný podnikateľský sektor,

STRATEGICKÝ CIEĽ

Na základe analýzy súčasnej situácie a predpokladov ďalšieho rozvoja sa navrhuje pre obec Lubeník nasledovný strategický cieľ:

„Zabezpečiť trvalo udržateľný rozvoj obce Lubeník, po ekonomickej, sociálnej, kultúrnej stránke. Ekonomický, kultúrny a spoločenský rast bude zabezpečený prostredníctvom disponibilného potenciálu nachádzajúceho sa v ľudských, prírodných a ekonomických zdrojoch. Hlavné zameranie ekonomickej činnosti bude obec smerovať do ekologicky nezávadných prevádzok v oblasti cestovného ruchu, poľnohospodárstva a potravinárstva a drevovýroby, pre ktoré má ideálne rozvojové predpoklady. Zabezpečiť ochranu životného prostredia a jeho zvel'ad'ovanie hlavne v podobe rozvoja a kultivácie oddychových zón v obci.

Formulácia strategického cieľa vychádza z predpokladu, že budú vytvorené podmienky pre stabilizáciu, rozvoj a adaptáciu ekonomicky aktívnych a výkonných subjektov. Zvyšovanie výkonnosti hospodárstva na udržateľnej úrovni v dlhodobom horizonte a rast jeho konkurencieschopnosti je považované za prioritu. Zároveň však musia byť vytvorené také podmienky, aby sa nezvyšovali výdavky verejných prostriedkov, ale aby nastala ich konsolidácia za účelom podpory nových rozvojových projektov.

Navrhovaná stratégia vychádza zo strategických prístupov v rámci regionálneho rozvoja, ktoré sú postavené na:

- aktivizácii nedostatočne využívaného potenciálu a podpore hospodárskeho rozvoja obce a okolia,
- rozšírení a zvýšení podielu aktivít na úrovni partnerstva,
- aktivizácii nástrojov riadenia verejných výdavkov za účelom ich zníženia.

Súbežne je však potrebné venovať pozornosť aj rozvíjaniu ľudských zdrojov. Hlavným zámerom stratégie v tejto oblasti je zapojenie viacerých subjektov a postup riešenia danej problematiky v rámci partnerstva. V oblasti vybavenia územia dopravnou infraštruktúrou sa stratégia orientuje hlavne na vybudovanie prepojenia regiónu tak, aby bola zabezpečená napojenosť na dopravné koridory v dostatočnom čase a kvalite. Okrem zlepšenia dopravnej obslužnosti sa pozornosť venuje aj rozvoju informačnej spoločnosti. Stratégia v oblasti životného prostredia je zameraná na zlepšenie situácie zavádzaním nových ekologických metód výroby energie, novým prístupom občanov k ochrane životného prostredia. Stratégia je založená na eliminácii kľúčových disparít, ktoré sú bariérou rozvoja a na využití pozitívnych výhod, ktoré poskytujú príležitosti pre dlhodobý rast. To je možné uskutočniť len na úrovni partnerstva spolupracou verejného a súkromného sektora a integrovaným prístupom k riešeniu ekonomických, sociálnych a environmentálnych aspektov.

Na dosiahnutie strategického cieľa budú podporovať globálne ciele podľa jednotlivých kľúčových odvetví. Uvedené ciele plne korešpondujú s hlavnými cieľmi definovanými v PHSR Banskobystrického samosprávneho kraja a podporujú jeho naplnenie.



GLOBÁLNE CIELE ROZVOJA

Globálne ciele rozvoja definujú strategický zámer za príslušnú prioritnú rozvojovú oblasť. Strategický zámer je následne rozpracovaný na jednotlivé ciele rozvoja, ktoré sú zabezpečované príslušnými opatreniami.

6.1 HOSPODÁRSTVO A VEDECKO-TECHNICKÝ ROZVOJ

Strategický zámer

Zlepšiť podmienky pre rozvoj podnikateľských aktivít, s dôrazom na zvýšenie úrovne zamestnanosti a úrovne a kvality služieb pre obyvateľov obce. V oblasti priemyslu je potrebné okrem zachovania stabilných prvkov výroby všetkými možnými opatreniami podporovať vytváranie nových pracovných príležitostí. Z uvedeného dôvodu sa plánuje výstavba nových priemyselných zón, ktoré by významným spôsobom pozitívne ovplyvnili zamestnanosť a ekonomickú stabilitu v obci.

| Cieľ 6.1.1 Podpora malého a stredného podnikania zo strany obce. | |
|--|--|
| Opatrenie 6.1.1.1 Aktivita | Vypracovať postup podpory, výučby a rozvoja tradičných remesiel v obci. Vytvoriť materiálne, finančné a personálne podmienky pre rozvoj tradičných remesiel v obci. Nadviazať spoluprácu vzdelávacích inštitúcií, obce, podnikateľských subjektov a obyvateľov obce pri výučbe a prezentácii tradičných remesiel. |
| Opatrenie 6.1.1.2 Aktivita | Podpora budovania kooperačných sietí malých a stredných firiem. Vytvoriť inštitucionálne podmienky na podporu MSP so susednými obcami. Analýza predpokladov budovania kooperačných sietí malých a stredných firiem v obci. Tvorba stratégie budovania kooperačných sietí malých a stredných firiem. |
| Opatrenie 6.1.1.3 Aktivita | Zakladanie malých a stredných podnikov s majetkovou účasťou obce. Analýza možností rozvoja podnikateľských aktivít obcou. Spracovanie podnikateľského zámeru obce. Príprava podmienok pre založenie podnikateľských subjektov. Založenie podnikateľských subjektov. |
| Opatrenie 6.1.1.4 Aktivita | Podpora rozvoja obchodných a komerčných služieb v obci. Spracovanie technickej dokumentácie. Zriadenie pobočky komerčnej banky. Zriadenie prevádzky krajčírstva. Zriadenie predajne mäsa. |
| Opatrenie 6.1.1.5 Aktivita | Podpora rozvoja reštauračných služieb v obci. Spracovanie technickej dokumentácie. Výstavba priestorov pre zriadenie prevádzok reštaurácií a kaviarní. Zriadenie cukrárne. Zriadenie prevádzky rýchleho občerstvenia. |
| Opatrenie 6.1.1.6 Aktivita | Podpora rozvoja ubytovacích služieb v obci. Spracovanie technickej dokumentácie. Výstavba turistických ubytovní. Výstavba ubytovacieho zariadenia hotelového typu. |

| Cieľ 6.1.2 Podpora tradičných odvetví priemyslu. | |
|--|--|
| Opatrenie 6.1.2.1 Aktivita | Podporovať rozvoj tých odvetví priemyslu, pre ktorých rozvoj sú v okolí regiónu vytvorené ideálne podmienky. Podpora rozvojových zámerov súkromnej sféry, ktoré sú v súlade s potrebami rozvoja obce a ktoré sú efektívne z pohľadu tvorby nových pracovných miest. |
| Opatrenie 6.1.2.2 Aktivita | Rekonštrukcia infraštruktúry hospodárskeho dvora poľnohospodárskeho družstva v južnej a severnej časti obce. Vypracovanie technickej dokumentácie. Rekonštrukcia vodovodných sietí, odpadovej infraštruktúry, elektrických rozvodov. Rekonštrukcia cestnej infraštruktúry. |
| Opatrenie 6.1.2.3 Aktivita | Rekonštrukcia budov a hál v areáli hospodárskeho dvora PD v južnej a severnej časti obce. Vypracovanie technickej dokumentácie. |



| |
|----------------------------|
| Rekonštrukcia hál a budov. |
|----------------------------|

| Cieľ 6.1.3 | Podpora inovačných aktivít v podnikoch. |
|--------------------------|---|
| Opatrenie 6.1.3.1 | Zavádzanie nových technológií do súčasných výrobných prevádzok – v Slovmag Lubeník, a.s.. |
| Aktivita | Podpora podnikateľov zavádzajúcich výrobu na báze progresívnych technológií, pomoc pri získavaní nenávratných finančných prostriedkov zo Štrukturálnych fondov na tento účel. |
| Opatrenie 6.1.3.2 | Rekonštrukcia existujúcich zastaralých priemyselných zón, s dôrazom na zavádzanie nových technológií - pri železničnej stanici. |
| Aktivita | Návrh alternatív rozvoja existujúcich priemyselných zón. Vypracovanie technickej dokumentácie. Rekonštrukcia priemyselných zón. |
| Opatrenie 6.1.3.3 | Zavádzanie nových technológií do súčasných výrobných prevádzok podnikov poľnohospodárskej výroby. |
| Aktivita | Vypracovanie podnikateľského plánu, projektovej dokumentácie a štúdie uskutočniteľnosti. Obstaranie technológie. |

| Cieľ 6.1.4 | Zvýšenie energetickej efektívnosti na strane výroby aj spotreby a zavádzanie progresívnych technológií v energetike. |
|--------------------------|--|
| Opatrenie 6.1.4.1 | Podpora úspory energií vo všetkých oblastiach priemyslu. |
| Aktivita | Spracovanie technickej dokumentácie. Zateplenie budov v hospodárskom dvore PD. Zateplenie budov ostatných výrobných prevádzok. |
| Opatrenie 6.1.4.2 | Podpora výstavby zariadení na využívanie obnoviteľných zdrojov energie. |
| Aktivita | Spracovanie technickej dokumentácie. Výstavba malých vodných elektrární. Výstavba malých slnečných elektrární. |
| Opatrenie 6.1.4.3 | Podpora výstavby zariadení kombinovanej výroby elektriny a tepla v poľnohospodárskom podniku. |
| Aktivita | Spracovanie technickej dokumentácie. Výstavba kogeneračných jednotiek v miestnych výrobných prevádzkach. |

| Cieľ 6.1.5 | Podporiť podnikateľské aktivity v cestovnom ruchu. |
|--------------------------|---|
| Opatrenie 6.1.5.1 | Podpora vytvárania nových atraktivít v obci. |
| Aktivita | Výstavba viacúčelových športových ihrísk. |
| Opatrenie 6.1.5.2 | Podpora obnovy pamiatkových území, tematických kultúrnych trás a rekonštrukcia kultúrnych a historických objektov a zariadení so zámerom ich využitia na účely cestovného ruchu. |
| Aktivita | Vypracovanie technickej dokumentácie. Rekonštrukcia mlyna s náhonom a zriadenie obecného múzea. |
| Opatrenie 6.1.5.3 | Podpora budovania nových a modernizácia existujúcich zariadení cestovného ruchu. |
| Aktivita | Výstavba kúpaliska. |

| Cieľ 6.1.6 | Podpora inovácií a technologických transferov. |
|--------------------------|---|
| Opatrenie 6.1.6.1 | Podpora inovácií a technologických transferov v podnikoch poľnohospodárskej výroby. |
| Aktivita | Nákup novej technológie do hospodárskeho dvora PD. Vypracovanie podnikateľského plánu a štúdie uskutočniteľnosti. Obstaranie technológie. |
| Opatrenie 6.1.6.2 | Podpora inovácií a technologických transferov v Slovmag Lubeník, a.s.. |
| Aktivita | Vypracovanie podnikateľského plánu a štúdie uskutočniteľnosti. Obstaranie technológie. |
| Opatrenie 6.1.6.3 | Obstaranie nových technológií na zlepšenie environmentálnych dopadov Slovmag Lubeník, a.s.. |



| | |
|----------|---|
| Aktivity | Vypracovanie podnikateľského plánu a štúdie uskutočniteľnosti. Obstaranie technológie. |
|----------|---|

| Cieľ 6.1.7 Podpora spoločných služieb pre podnikateľov. | |
|---|---|
| Opatrenie 6.1.7.1 | Vytvorenie ekonomických a technických podmienok pre výstavbu priemyselných zón v obci - príprava územia a realizácia infraštruktúry. |
| Aktivity | Výkup súkromných pozemkov pre uskutočnenie investičnej výstavby. Spracovanie technickej dokumentácie. |
| Opatrenie 6.1.7.2 | Podpora výstavby a vybavenia hmotnej infraštruktúry. |
| Aktivity | Realizácia investičnej výstavby prípravy pozemkov – inžinierske siete. Výstavba výrobných a montážnych hál. |
| Opatrenie 6.1.7.3 | Podpora výstavby administratívnych priestorov a ich zariadení. |
| Aktivity | Spracovanie technickej dokumentácie. Výstavba budov. Obstaranie zariadení. |
| Opatrenie 6.1.7.4 | Výstavba skladovacích priestorov v rámci areálu PD. |
| Aktivity | Spracovanie technickej dokumentácie. Výstavba budov. Obstaranie zariadení. |

6.2 TECHNICKÁ INFRAŠTRUKTÚRA

Strategický zámer

Rozvoj komplexnej infraštruktúry podporujúcej rozvoj obce a zohľadňujúcej rast kvality životného prostredia. Rozvoj infraštruktúry bude smerovať hlavne k jej rozšíreniu na potenciálne priemyselné zóny v obci, ako aj na rekonštrukciu súčasnej infraštruktúry – vodovodnej, elektrickej, cestnej.

Podpora investičných aktivít so zameraním na modernizáciu a budovanie regionálnych komunikácií (ciest II. a III. triedy) zaisťujúcich dopravnú obsluhu obce Lubeník. Zámerom je zabezpečiť také prepojenie osídlenia, ktoré umožní efektívny pohyb ľudí a tovaru, modernizáciu dopravných subsystémov zabezpečujúcich bezpečné a hygienicky vyhovujúce dopravné trasy. Cieľom investícií do tohto typu dopravnej infraštruktúry je odstránenie identifikovaných nedostatkov v cestnej sieti s ohľadom environmentálny a bezpečnostný aspekt.

| Cieľ 6.2.1 Rozvoj dopravnej infraštruktúry | |
|--|---|
| Opatrenie 6.2.1.1 | Výstavba cestnej komunikácie nad ZŠ – 220m.. |
| Aktivity | Vypracovanie technickej dokumentácie. Výstavba komunikácie. |
| Opatrenie 6.2.1.2 | Rekonštrukcia cesty do m.č. Marvan. |
| Aktivity | Analýza súčasného stavu miestnych komunikácií. Vypracovanie technickej dokumentácie. Rekonštrukcia miestnych komunikácií. |
| Opatrenie 6.2.1.3 | Výstavba cyklotrasy pozdĺž rieky Muráň: Revúca – Jelšava. |
| Aktivity | Vypracovanie technickej dokumentácie. Výstavba cyklotrás. |
| Opatrenie 6.2.1.4 | Výstavba odbočovacieho pruhu pred zdravotným strediskom. |
| Aktivity | Vypracovanie technickej dokumentácie. Výstavba komunikácie. |
| Opatrenie 6.2.1.5 | Dostavba parkovísk pre potreby občianskej infraštruktúry. |
| Aktivity | Vypracovanie technickej dokumentácie. Výstavba infraštruktúry. |
| Opatrenie 6.2.1.6 | Rekonštrukcia statickej dopravy vnútroblokov. |
| Aktivity | Vypracovanie technickej dokumentácie. Rekonštrukcia infraštruktúry. |
| Opatrenie 6.2.1.7 | Rekonštrukcia m. komunikácie v časti Majer. |
| Aktivity | Vypracovanie technickej dokumentácie. |



| | |
|---------------------------------------|--|
| | Rekonštrukcia cestných komunikácií. |
| Opatrenie 6.2.1.8 Aktivity | Rekonštrukcia zastávok SAD v obce. Vypracovanie technickej dokumentácie. Rekonštrukcia zastávok. |
| Opatrenie 6.2.1.9 Aktivity | Výstavba chodníka od križovatky do závodu SLOVMAG v dĺžke 400 m.. Vypracovanie technickej dokumentácie. Výstavba chodníkov. |
| Opatrenie 6.2.1.10 Aktivity | Dostavba chodníkov popri miestnych komunikáciách. Vypracovanie technickej dokumentácie. Výstavba chodníkov. |
| Opatrenie 6.2.1.11 Aktivity | Rekonštrukcia železničnej stanice. Vypracovanie technickej dokumentácie. Rekonštrukcia stanice. |
| Opatrenie 6.2.1.12 Aktivity | Dostavba siete miestnych komunikácií v obci. Vypracovanie technickej dokumentácie. Výstavba MK. |
| Opatrenie 6.2.1.13 Aktivity | Rekonštrukcia komunikácie na Cintorínskej ulici. Vypracovanie technickej dokumentácie. Rekonštrukcia komunikácie. |
| Opatrenie 6.2.1.14 Aktivity | Rekonštrukcia komunikácie pod Marvan. Vypracovanie technickej dokumentácie. Rekonštrukcia komunikácie. |
| Opatrenie 6.2.1.15 Aktivity | Rekonštrukcia komunikácií na sídlisku. Vypracovanie technickej dokumentácie. Rekonštrukcia komunikácie. |

| Cieľ 6.2.2 | Rozvoj občianskej infraštruktúry |
|--------------------------------------|---|
| Opatrenie 6.2.2.1 Aktivity | Rozšírenie intravilánu obce pre výstavbu IBV. Vypracovanie technickej dokumentácie. Príprava pozemkov a inžinierskych sietí. |
| Opatrenie 6.2.2.2 Aktivity | Zriadenie kamerového systému. Vypracovanie technickej dokumentácie. Inštalácia kamerového systému. |
| Opatrenie 6.2.2.3 Aktivity | Rekonštrukcia a rozšírenie verejného osvetlenia. Vypracovanie technickej dokumentácie a príprava projektového spisu. Rekonštrukcia a výstavba verejného osvetlenia v obci. |
| Opatrenie 6.2.2.4 Aktivity | Rekonštrukcia centrálnej zóny obce. Vypracovanie technickej dokumentácie. Rekonštrukcia centrálnej zóny obce. |
| Opatrenie 6.2.2.5 Aktivity | Rekonštrukcia mostov a lávok. Vypracovanie technickej dokumentácie a príprava projektového spisu. Rekonštrukcia mostov a lávok. |
| Opatrenie 6.2.2.6 Aktivity | Výstavba bezdrôtového rozhlasu. Spracovanie technickej dokumentácie. Výber dodávateľa – verejná súťaž. Inštalácia bezdrôtového rozhlasu. |
| Opatrenie 6.2.2.7 Aktivity | Realizácia protieróznych opatrení. Spracovanie technickej dokumentácie. Realizácia protieróznych opatrení. |
| Opatrenie 6.2.2.8 Aktivity | Rekonštrukcia požiarnej zbrojnice. Spracovanie technickej dokumentácie. Rekonštrukcia požiarnej zbrojnice. |
| Opatrenie 6.2.2.9 Aktivity | Oživenie parkovej zóny na cintoríne. Spracovanie technickej dokumentácie. |



| | |
|---------------------------------------|--|
| | Oživenie zóny. |
| Opatrenie 6.2.2.10 Aktivity | Výsadba a úprava vnútrolokovej zelene. Výsadba drevín. |
| Opatrenie 6.2.2.11 Aktivity | Doplniť a udržiavať brehové porasty vodných tokov Muráň, Chyžné. Vypracovanie technickej dokumentácie. Výkon pozemných prác. |
| Opatrenie 6.2.2.12 Aktivity | Realizácia a údržba parkovej úpravy v obci. Vypracovanie technickej dokumentácie. Výkon pozemných prác. Výsadba zelene. |
| Opatrenie 6.2.2.13 Aktivity | Realizácia izolačnej zelene okolo hospodárskych budov, výrobných areálov a cintorínov. Vypracovanie technickej dokumentácie. Výkon pozemných prác. Výsadba zelene. |
| Opatrenie 6.2.2.14 Aktivity | Rekonštrukcia domu smútku. Spracovanie technickej dokumentácie. Rekonštrukcia domu smútku. |
| Opatrenie 6.2.2.15 Aktivity | Rekonštrukcia obecného cintorína. Rekonštrukcia oplatenia cintorína. Výstavba chodníkov a úprava verejnej zelene. Ozvučenie cintorína. Rozšírenie cintorína. |

6. 3 ŽIVOTNÉ PROSTREDIE

Strategický zámer

Strategickým zámerom obce je nielen zachovanie existujúceho dobrého stavu životného prostredia a zvyšovania jeho kvality, ale aj eliminácia slabých stránok, neustála osвета, výchova a informovanosť o stave životného prostredia.

| Cieľ 6.3.1 | Nakladanie s komunálnym a drobným stavebným odpadom |
|--------------------------------------|---|
| Opatrenie 6.3.1.1 Aktivity | V súlade s prijatými koncepciami zabezpečiť permanentné znižovanie podielu skladovanej časti odpadov, k čomu organizovať mobilné zbery textílií, kovového odpadu, viacvrstvových obalov nebezpečných odpadov. Zvýšiť environmentálne povedomie ľudí. Zabezpečenie zberného kontajneru 2 x ročne. Zabezpečenie zberu nebezpečných odpadov. |
| Opatrenie 6.3.1.2 Aktivity | Zabezpečiť separáciu komunálneho odpadu v obci. Ekonomicky motivovať obyvateľstvo. Zabezpečiť požadované podmienky pre realizáciu separovaného zberu. |
| Opatrenie 6.3.1.3 Aktivity | Rekultivácia skládok čierneho odpadu pri rybníku. Lokalizácia čiernych skládok. Likvidácia skládok. |
| Opatrenie 6.3.1.4 Aktivity | Výstavba kompostoviska. Vypracovanie technickej dokumentácie. Výber vhodnej lokality a výstavba kompostoviska. |
| Opatrenie 6.3.1.5 Aktivity | Výstavba zberného dvora pre separovaný zber. Vypracovanie technickej dokumentácie. Výber vhodnej lokality a výstavba dvora. |
| Opatrenie 6.3.1.6 Aktivity | Rekultivácia environmentálnych zátŕaží – haldy. Spracovanie technickej dokumentácie. Rekultivácia hald odpadů. |



| Ciel' 6.3.2 Informovanosť a poradenstvo | |
|--|---|
| Opatrenie 6.3.2.1 | Spracovať koncepciu zabezpečenia informovanosti, poradenstva a prevencie v oblasti ŽP. Trvale preferovať poradenstvo a prevenciu pred represiou. |
| Aktivita | Vypracovanie koncepcie pre ochranu životného prostredia v obci. Prezentácia a šírenie osvetu v oblasti životného prostredia. |

| Ciel' 6.3.3 Ochrana a racionálne využívanie vôd, ochrana pred povodňami. | |
|---|---|
| Opatrenie 6.3.3.1 | Dostavba dažďovej kanalizačnej siete. |
| Aktivita | Vypracovanie technickej dokumentácie a príprava projektového spisu. Výkon pozemných prác. Dostavba kanalizácie. |
| Opatrenie 6.3.3.2 | Zabezpečiť dostatok kvalitnej pitnej vody, minimalizovať straty vo vodovodných sieťach. |
| Aktivita | Údržba a dostavba existujúcej vodovodnej siete. Pravidelný monitoring vodovodnej siete. |
| Opatrenie 6.3.3.3 | Dostavba splaškovej kanalizácie v starej časti obce. |
| Aktivita | Výkon pozemných prác. Dostavba kanalizácie. |
| Opatrenie 6.3.3.4 | Výstavba ČOV. |
| Aktivita | Vypracovanie technickej dokumentácie a príprava projektového spisu. Výkon pozemných prác. Výstavba ČOV. |
| Opatrenie 6.3.3.5 | Výstavba protizáplavových opatrení. |
| Aktivita | Spracovanie technickej dokumentácie. Výstavba protizáplavových poldrov, hrádz, atď.. |
| Opatrenie 6.3.3.6 | Údržba, regulácia a vyčistenie koryta potoka Chyžné. |
| Aktivita | Analýza súčasného stavu. Vypracovanie technickej dokumentácie. Spevnenie a regulácia koryt miestnych potokov. |
| Opatrenie 6.3.3.7 | Rekonštrukcia vodovodnej siete. |
| Aktivita | Spracovanie technickej dokumentácie. Rekonštrukcia siete. |
| Opatrenie 6.3.3.8 | Výstavba vodojemu. |
| Aktivita | Spracovanie technickej dokumentácie. Výstavba vodojemu. |

| Ciel' 6.3.4 Ochrana ovzdušia | |
|-------------------------------------|---|
| Opatrenie 6.3.4.1 | Zabezpečiť zníženie produkovaných emisií hlavným zdrojom znečistenia – domácnosti. |
| Aktivita | Obmedziť spaľovanie fosílnych palív. Prechod na alternatívne zdroje vykurovania. |

6. 4 SOCIÁLNA OBLASŤ A ZDRAVOTNÍCTVO

Strategický zámer

Neustále rozvíjať širokú paletu sociálnych a zdravotných služieb poskytovaných v obci. Dbáť o ich dostupnosť, kvalitu a vzájomnú vyváženosť za účelom dosiahnutia dôstojných podmienok života všetkých kategórií obyvateľov obce.

| Ciel' 6.4.1 Doplniť chýbajúcu infraštruktúru sociálnych zariadení v obci a zvýšiť ich kvalitu. | |
|---|--|
| Opatrenie 6.4.1.1 | Vybudovať/zriadiť zariadenie poskytujúce sociálne služby (dom sociálnych služieb). |
| Aktivita | Výber vhodnej alternatívny zariadenia zariadenia. Vypracovanie technickej dokumentácie. Realizácia – výstavba / rekonštrukcia budovy pre zariadenie poskytujúce sociálne služby. |
| Opatrenie 6.4.1.2 | Zriadenie centra pre matky s deťmi. |
| Aktivita | Výber vhodnej alternatívny zariadenia zariadenia. Vypracovanie technickej dokumentácie. Realizácia – výstavba / rekonštrukcia budovy pre zariadenie poskytujúce sociálne služby. |



| | |
|--------------------------|---|
| Opatrenie 6.4.1.3 | Výstavba nájomných bytov rekonštrukciou a prestavbou nevyužívaných budov na území obce. |
| Aktivita | Výber lokality. Vypracovanie technickej dokumentácie. Výstavba nájomných bytov. |
| Opatrenie 6.4.1.4 | Výstavba denného stacionáru. |
| Aktivita | Výber vhodnej alternatívy zariadenia zariadenia. Vypracovanie technickej dokumentácie. Realizácia – výstavba / rekonštrukcia budovy pre zariadenie poskytujúce sociálne služby. |
| Opatrenie 6.4.1.5 | Výstavba hygienickej stanice a obecnej čistiarne. |
| Aktivita | Vypracovanie technickej dokumentácie. Realizácia – výstavba / rekonštrukcia budovy pre zariadenie poskytujúce sociálne služby. |
| Opatrenie 6.4.1.6 | Zriadenie klubu mladých. |
| Aktivita | Zabezpečenie priestorov. Obstaranie vnútorného vybavenia. |
| Opatrenie 6.4.1.7 | Vybudovať / zriadiť zariadenie poskytujúce sociálne služby (dom dôchodcov). |
| Aktivita | Výber vhodnej alternatívy zariadenia zariadenia. Vypracovanie technickej dokumentácie. Realizácia – výstavba / rekonštrukcia budovy pre zariadenie poskytujúce sociálne služby. |

| | |
|--------------------------|--|
| Cieľ 6.4.2 | Zlepšiť úroveň poskytovania zdravotníckych a sociálnych služieb. |
| Opatrenie 6.4.2.1 | Zlepšenie úrovne poskytovania domácej ošetrovateľskej starostlivosti, rozšírenie jej služieb o poskytovanie rehabilitačných cvičení. |
| Aktivita | Zvýšenie kvality poskytovaných služieb. Zvýšenie personálnych kapacít v prípade potreby. |
| Opatrenie 6.4.2.2 | Zabezpečiť aspoň raz mesačne poradňu v obci. |
| Aktivita | Zabezpečenie personálnych kapacít. Zabezpečenie priestorov. |
| Opatrenie 6.4.2.3 | Zabezpečiť dostupnosť zdravotnej starostlivosti pre dospelých občanov. |
| Aktivita | Zabezpečiť v súčinnosti s okresným mestom a spádovou obcou pre oblasť poskytovania zdravotníckych služieb ich maximálnu dostupnosť. |
| Opatrenie 6.4.2.4 | Zabezpečovať komplexnú zdravotnú starostlivosť o starých ľudí a dlhodobo chorých. |
| Aktivita | Analýza dopytu po uvedených službách. Zabezpečenie personálnych kapacít, priestorov a finančných prostriedkov. |
| Opatrenie 6.4.2.5 | Zvýšiť úroveň poskytovaných sociálnych služieb. |
| Aktivita | Zvýšenie kvality poskytovaných služieb. Zvýšenie personálnych kapacít v prípade potreby. |
| Opatrenie 6.4.2.6 | Podporiť služby pre marginalizované skupiny občanov a týrané ženy. |
| Aktivita | Analýza dopytu po uvedených službách. Zabezpečenie personálnych kapacít. Zabezpečenie priestorov. |
| Opatrenie 6.4.2.7 | Zvyšovanie kvality zdravotníckych služieb. |
| Aktivita | Vypracovanie technickej dokumentácie. Rekonštrukcia budovy zdravotného strediska. Zriadenie prevádzky lekárne. Zriadenie gynekologickej ambulancie. |
| Opatrenie 6.4.2.8 | Obnovenie činnosti Červeného kríža. |
| Aktivita | Priestorové zabezpečenie. |



| Cieľ 6.4.3 Zlepšenie zamestnanosti a sociálnej inklúzie rizikových skupín obyvateľov obce. | |
|---|--|
| Opatrenie 6.4.3.1 Aktivity | Realizácia vzdelávacích kurzov v oblasti malého podnikania. Finančné a personálne zabezpečenie. |
| Opatrenie 6.4.3.2 Aktivity | Podpora klientov formou individuálneho poradenstva, posudzovania individuálnych schopností a vypracovávaní individuálnych akčných plánov a rozvoj celoživotného poradenstva. Zabezpečenie priestorov na uskutočňovanie poradenských služieb. Personálne zabezpečenie poradenstva. |
| Opatrenie 6.4.3.3 Aktivity | Podpora poradensko-vzdelávacích aktivít zameraných na získavanie sociálnych zručností pri hľadaní si zamestnania a komunikácie s potenciálnym zamestnávateľom pre znevýhodnených uchádzačov o zamestnanie. Zabezpečenie priestorov na uskutočňovanie poradenských služieb. Personálne zabezpečenie poradenstva. |

6. 5 INFORMATIZÁCIA OBCE

Strategický zámer

Zabezpečenie technických podmienok pre rozvoj informačnej spoločnosti. Umožniť obyvateľom využívať on-line elektronické služby samosprávy. Vytvoriť vhodné podmienky na prechod na e-government na lokálnej úrovni (e-vote, e-services, ...). Umožniť obyvateľom obce a pracovníkom samosprávy zvyšovať svoje počítačové vedomie a zručnosti.

| Cieľ 6.5.1 Budovanie a rozvoj informačnej infraštruktúry. | |
|---|--|
| Opatrenie 6.5.1.1 Aktivity | Rozvoj infraštruktúry informačných systémov samosprávy. Technické zabezpečenie IS. Tvorba základného SW na komunikáciu občan – samospráva – podnikateľské subjekty. |
| Opatrenie 6.5.1.2 Aktivity | Zavádzanie efektívnych elektronických služieb poskytovaných na úrovni samosprávy. Tvorba aplikačného softwaru na zabezpečenie e – služieb v obci. Tvorba SW na realizáciu e-vote na miestnej úrovni. |
| Opatrenie 6.5.1.3 Aktivity | Podpora využívania Internetu v obci. Zriadenie verejných prístupových bodov v obci. Budovanie verejného Internetu v obci. |
| Cieľ 6.5.2 Zvýšenie počítačovej gramotnosti obyvateľov a pracovníkov samosprávy. | |
| Opatrenie 6.5.2.1 Aktivity | Podpora zvyšovania počítačového vedomia u pracovníkov samosprávy. Realizácia kurzov na získanie ECDL spôsobilosti pre pracovníkov miestnej samosprávy. |
| Opatrenie 6.5.2.2 Aktivity | Podpora zvyšovania počítačového vedomia u obyvateľov obce. Realizácia kurzov na zvyšovanie počítačového vedomia u obyvateľov obce. Realizácia kurzov na obsluhu a používanie obecného informačného a komunikačného systému. |
| Opatrenie 6.5.2.3 Aktivity | Podpora vzdelávacích aktivít zameraných na zvyšovanie zručností a vedomostí o internete a motiváciu k používaniu internetu a elektronických služieb. Realizácia kurzov na zvyšovanie vedomostí o internete. |

6. 6 ŠKOLSTVO A ŠPORT

Strategický zámer

Zabezpečenie všestranného rozvoja detí a mládeže. Zlepšenie technického stavu a vybavenia školy. V športe umožniť ponuku čo najširšej palety služieb, zabezpečiť čo najefektívnejšie a transparentné využitie verejných financií ku prospechu všetkých občanov obce. Podpora existujúcich športových podujatí, ako aj vytváranie vhodných podmienok pre rozvoj rôznych druhov športu nielen pre obyvateľov obce.



| Ciel' 6.6.1 Budovanie a rozvoj školskej infraštruktúry. | |
|--|--|
| Opatrenie 6.6.1.1 | Rekonštrukcia budovy materskej školy – výmena sklených výplní, zateplenie budovy. |
| Aktivita | Výmena sklených výplní. Zateplenie budov. |
| Opatrenie 6.6.1.2 | Rekonštrukcia strechy materskej školy – vybudovanie podkrovných priestorov. |
| Aktivita | Vypracovanie technickej dokumentácie. Rekonštrukcia strechy / výstavba priestorov. |
| Opatrenie 6.6.1.3 | Rekonštrukcia vonkajších ihrísk materskej školy a oprava oplotenia. |
| Aktivita | Vypracovanie technickej dokumentácie. Rekonštrukcia vonkajších ihrísk. |
| Opatrenie 6.6.1.4 | Rekonštrukcia sietí v škole, rekonštrukcia sociálnych zariadení. |
| Aktivita | Spracovanie technickej dokumentácie. Rekonštrukcia sietí. |
| Opatrenie 6.6.1.5 | Podpora mimoškolskej činnosti. |
| Aktivita | Vypracovanie technickej dokumentácie. Rekonštrukcia / výstavba priestorov na uskutočnenie mimoškolskej činnosti. Zabezpečenie vybavenia. |
| Opatrenie 6.6.1.6 | Výstavba detských ihrísk. |
| Aktivita | Spracovanie technickej dokumentácie. Výstavba ihrísk. |
| Opatrenie 6.6.1.7 | Rekonštrukcia školského areálu. |
| Aktivita | Spracovanie technickej dokumentácie. Rekonštrukcia areálu. |
| Opatrenie 6.6.1.8 | Zriadenie nových počítačových učební. |
| Aktivita | Nákup výpočtovej techniky. |
| Opatrenie 6.6.1.9 | Vybavenie miestností prezentačnou technikou. |
| Aktivita | Nákup prezentačnej a výpočtovej techniky. |
| Opatrenie 6.6.1.10 | Rekonštrukcia telocvične. |
| Aktivita | Vypracovanie technickej dokumentácie. Rekonštrukcia telocvične. |
| Opatrenie 6.6.1.11 | Rekonštrukcia priestorov školských dielní. |
| Aktivita | Spracovanie technickej dokumentácie. Rekonštrukcia priestorov. |
| Opatrenie 6.6.1.12 | Zriadenie odborných učební v základnej škole. |
| Aktivita | Obstaranie vnútorného vybavenia. |
| Opatrenie 6.6.1.13 | Dostavba športových ihrísk v areály školy. |
| Aktivita | Spracovanie technickej dokumentácie. Dostavba ihrísk. |
| Opatrenie 6.6.1.14 | Rekonštrukcia budovy základnej školy – výmena sklených výplní, zateplenie budovy. |
| Aktivita | Spracovanie technickej dokumentácie. Rekonštrukcia budovy. |
| Opatrenie 6.6.1.15 | Rekonštrukcia interiérov budovy základnej školy – dlažby, obklady, sociálne zariadenia. |
| Aktivita | Spracovanie technickej dokumentácie. Rekonštrukcia interiérov. |
| Ciel' 6.6.2. Trvalé skvalitňovanie vyváženej ponuky výkonnostného a rekreačného športu. | |
| Opatrenie 6.6.2.1 | Výstavba viacúčelového ihriska pri železničnej stanici. |
| Aktivita | Výber lokality a spracovanie technickej dokumentácie. Výstavba viacúčelového ihriska. |
| Opatrenie 6.6.2.2 | Výstavba športovej infraštruktúry. |
| Aktivita | Vypracovanie technickej dokumentácie. |



| | |
|---------------------------------------|--|
| | Výstavba hokejového ihriska. Výstavba volejbalového ihriska. Výstavba tenisového kurtu pri ČOV. |
| Opatrenie 6.6.2.3 Aktivity | Výstavba chodníkov pre korčuliarov. Spracovanie technickej dokumentácie. Výstavba trás. |
| Opatrenie 6.6.2.4 Aktivity | Vytváranie materiálnych a finančných podmienok na rozvoj výkonnostného a rekreačného športu v obci. Zabezpečenie materiálno-technického a finančného vybavenia. |
| Opatrenie 6.6.2.5 Aktivity | Podpora organizácie športových podujatí regionálneho významu. Zabezpečenie personálnych kapacít. Zabezpečenie materiálno-technického a finančného vybavenia. |
| Opatrenie 6.6.2.6 Aktivity | Podpora športových aktivít zdravotne postihnutých občanov. Zabezpečenie materiálno-technického a finančného vybavenia. |
| Opatrenie 6.6.2.7 Aktivity | Podporovať talentovanú mládež. Zabezpečenie materiálno-technického a finančného vybavenia. |
| Opatrenie 6.6.2.8 Aktivity | Spolupracovať s občianskymi združeniami, inými právnickými a fyzickými osobami, pôsobiace v oblasti telesnej kultúry. Zabezpečenie personálnych kapacít. |
| Opatrenie 6.6.2.9 Aktivity | Zriadenie športových klubov. Zabezpečenie priestorového vybavenia. Zabezpečenie materiálno-technického vybavenia. Založenie stolnotenisového klubu. Založenie tenisového klubu. Založenie hokejového klubu. Založenie turistického klubu. |
| Opatrenie 6.6.2.10 Aktivity | Rozvoj mimoškolskej činnosti – športové kluby, turistika, kultúrne krúžky. Zabezpečenie priestorového a materiálno-technického vybavenia. Zabezpečenie podmienok pre rozvoj organizovaného športu v obci. |
| Opatrenie 6.6.2.11 Aktivity | Rekonštrukcia existujúcej športovej infraštruktúry v obci – Rekonštrukcia ihriska Slovmag. Vypracovanie technickej dokumentácie. Rekonštrukcia infraštruktúry. |
| Opatrenie 6.6.2.12 Aktivity | Výstavba športových zariadení pre deti a mládež. Výber lokality a spracovanie technickej dokumentácie. Výstavba infraštruktúry. |
| Opatrenie 6.6.2.13 Aktivity | Výstavba relaxačných zariadení pre deti a mládež. Výber lokality a spracovanie technickej dokumentácie. Výstavba infraštruktúry. |

6. 7 KULTÚRA

Strategický zámer

Trvalé pôsobenie na kultúrne povedomie obyvateľov širokou paletou kultúrnych aktivít organizovaných externými subjektami. Existencia dôstojných priestorov pre kultúrne aktivity je povinnosť obce. Priebežná a kreatívna propagácia podujatí má vplyv na imidž obce a tým aj na cestovný ruch.

| | |
|--------------------------------------|--|
| Cieľ 6.7.1 | Zachovanie kultúrno-historického potenciálu obce a rozvoj kultúrnych, informačných a voľnočasových aktivít v nadväznosti na rozvoj cestovného ruchu na regionálnej a miestnej úrovni. |
| Opatrenie 6.7.1.1 Aktivity | Zriadenie multifunkčného kultúrneho zariadenia. Vypracovanie technickej dokumentácie. Rekonštrukcia a prestavba infraštruktúry. |
| Opatrenie 6.7.1.2 Aktivity | Rekonštrukcia tradičnej architektúry a zriadenie stálych expozícií z pôvodného štýlu života obyvateľov regiónu. Výber vhodných objektov. |



| | |
|---------------------------------------|---|
| | Vyriešenie vlastníckych vzťahov. Rekonštrukcia a vybavenie expozícií. |
| Opatrenie 6.7.1.3 Aktivity | Prepojiť obec so subjektami cestovného ruchu, agroturistiky. Zabezpečenie personálnych kapacít. |
| Opatrenie 6.7.1.4 Aktivity | Budovanie remeselníckych dvorov. Výber a rekonštrukcia vhodných budov na alokáciu remeselného dvora. Zabezpečenie personálnych kapacít. Materiálne zabezpečenie remeselných dvorov predmetmi s kultúrohistorickou hodnotou. |
| Opatrenie 6.7.1.5 Aktivity | Vybudovanie turistických a náučných trás pre žiakov, študentov, rodiny s deťmi, priemerných aj náročných klientov s využitím kultúrno – historického, folklórneho aj prírodného bohatstva. Zabezpečenie personálnych kapacít. Výber vhodných trás. Spracovanie technickej dokumentácie. Realizácia výstavby. |
| Opatrenie 6.7.1.6 Aktivity | Zachovanie a rozvoj ľudových tradícií (folklórny tanec, hudba a spev, ľudové remeslá, ľudový odev a doplnky, pôvodné bývanie a hospodárenie) a ich maximálne využitie v cestovnom ruchu a agroturistike. Zabezpečenie priestorov, finančných a materiálnych prostriedkov. |
| Opatrenie 6.7.1.7 Aktivity | Zriadenie pamätnej izby. Finančné a priestorové zabezpečenie. |
| Opatrenie 6.7.1.8 Aktivity | Organizovanie pravidelných kultúrnych podujatí – Deň obce, Hody, atď.. Personálne zabezpečenie. |
| Opatrenie 6.7.1.9 Aktivity | Výstavba viacúčelovej budovy kostola. Spracovanie technickej dokumentácie. Výstavba centra. |
| Opatrenie 6.7.1.10 Aktivity | Založenie folklórneho súboru. Personálne a finančné zabezpečenie. |

| | |
|--------------------------------------|---|
| Cieľ 6.7.2 | Organizačné zabezpečenie |
| Opatrenie 6.7.2.1 Aktivity | Spracovať kalendár kultúrnych podujatí na celý rok, tento priebežne aktualizovať. Rozšíriť žánrovú ponuku s orientáciou na hodnotný kultúrny prínos. Personálne a finančné zabezpečenie. Spracovanie kalendár kultúrnych podujatí. |

| | |
|--------------------------------------|--|
| Cieľ 6.7.3 | Propagácia v oblasti kultúry |
| Opatrenie 6.7.3.1 Aktivity | Spracovať globálnu koncepciu „propagácie“ histórie obce v multimediálnej forme. Personálne a finančné zabezpečenie. Spracovanie koncepcie v multimediálnej forme. |
| Opatrenie 6.7.3.2 Aktivity | Spracovať komplexný informačný bulletin o historickom vývoji a tradíciách obce pre školy aj subjekty cestovného ruchu. Personálne a finančné zabezpečenie. Spracovanie bulletinu. |
| Opatrenie 6.7.3.3 Aktivity | Propagácia kultúry na Internet prostredníctvom www stránky obce. Finančné zabezpečenie. Obsahová analýza www stránky. Priebežná aktualizácia www stránky. |

6. 8 CESTOVNÝ RUCH A PUBLIC RELATIONS

Strategický zámer

Budovať goodwill obce a dosiahnuť, aby sa obec stala strediskom cestovného ruchu v oblasti športu, kultúry a turistiky. Využiť prírodný potenciál, ktorý ponúka blízke aj širšie okolie obce.



| Cieľ 6.8.1 Účinná propagácia obce. | |
|--|---|
| Opatrenie 6.8.1.1 Aktivita | Aktualizácia samostatnej www stránky obce. Finančné zabezpečenie. Obsahová analýza www stránky. Priebežná aktualizácia www stránky. |
| Opatrenie 6.8.1.2 Aktivita | Spracovať globálnu koncepciu propagácie obce v multimediálnej forme. Personálne a finančné zabezpečenie. Spracovanie koncepcie v multimediálnej forme. |
| Opatrenie 6.8.1.3 Aktivita | Spracovať koncepciu regionálnej spolupráce s okolitými turistickými lokalitami a domácimi i zahraničnými CK. Personálne a finančné zabezpečenie. Spracovanie koncepcie regionálnej spolupráce. |
| Opatrenie 6.8.1.4 Aktivita | Podpora budovania informačných tabúl v obce. Budovanie a inštalácia tabúl informujúcich o atraktivitách obce. Budovanie a inštalácia tabúl propagujúcich kultúrne hodnoty obce. |
| Cieľ 6.8.2 Rekreačno - relaxačné zázemie obce. | |
| Opatrenie 6.8.2.1 Aktivita | Zriadenie oddychovej zóny pozdĺž potoka Chyžné a Suchý. Spracovanie technickej dokumentácie. Výbudovanie zón. |
| Opatrenie 6.8.2.2 Aktivita | Výstavba náučných chodníkov a inštalácia informačných tabúl. Výstavba chodníkov. |
| Opatrenie 6.8.2.3 Aktivita | Podpora vytvárania nových atraktivít v obce. Výstavba viacúčelových športových ihrísk. |
| Opatrenie 6.8.2.4 Aktivita | Podpora obnovy pamiatkových území, tematických kultúrnych trás a rekonštrukcia kultúrnych a historických objektov a zariadení so zámerom ich využitia na účely cestovného ruchu. Vypracovanie technickej dokumentácie. Rekonštrukcia mlyna s náhonom a zriadenie obecného múzea. |
| Opatrenie 6.8.2.5 Aktivita | Podpora budovania nových a modernizácia existujúcich zariadení cestovného ruchu. Výstavba kúpaliska. |
| Cieľ 6.8.3 Podpora podnikateľských aktivít v cestovnom ruchu. | |
| Opatrenie 6.8.3.1 Aktivita | Uzavrieť s podnikateľmi dohody o poskytovaní služieb v agroturistike a cestovnom ruchu a o propagovaní ich služieb obcami. Zabezpečenie personálnych kapacít. |
| Opatrenie 6.8.3.2 Aktivita | Podporovať podnikateľské subjekty, neziskové organizácie a inštitúcie pri získavaní finančných prostriedkov z grantov a fondov EÚ. Zabezpečenie personálnych kapacít. |

7 MERATEĽNÉ INDIKÁTORY

Monitorovanie Programu hospodárskeho a sociálneho rozvoja obce Lubeník sa vykonáva na základe súboru indikátorov priradených k jednotlivým cieľom a opatreniam (ktoré môžu byť priebežne konkretizované). Indikátory podporujú oprávnenosť verejných výdavkov na jednotlivé opatrenia a zároveň preukazujú ekonomickú účinnosť realizovaných verejných výdavkov. Indikátory budú zároveň základným faktorom pri tvorbe kritérií na čerpanie finančnej podpory z regionálneho rozvojového fondu.

7.1 HOSPODÁRSTVO A VEDECKO-TECHNICKÝ ROZVOJ

| Ciele a opatrenia | | Merateľné indikátory | Typ | Merná jednotka |
|-------------------|--|---|-------|-----------------|
| Cieľ 6.1.1 | Podpora malého a stredného podnikania zo strany obce. | | | |
| Opatrenie 6.1.1.1 | Vypracovať postup podpory, výučby a rozvoja tradičných | Počet úspešných absolventov programov ČZV podporených z projektov OPV | dopad | absolútny počet |



| | | | | |
|-------------------|---|---|----------|----------------|
| | remesiel v obci. | Produktivita práce ako dôsledok rozvoja ľudského kapitálu | vplyv | SKK |
| | | Počet klientov | výstup | počet |
| Opatrenie 6.1.1.2 | Podpora budovania kooperačných sietí malých a stredných firiem. | Počet nových podnikateľských subjektov | dopad | počet |
| | | Počet vytvorených nových pracovných miest | dopad | počet |
| | | Počet podporených subjektov | výstup | počet |
| Opatrenie 6.1.1.3 | Zakladanie malých a stredných podnikov s majetkovou účasťou obce. | Počet vytvorených nových pracovných miest | dopad | počet |
| | | Počet nových podnikateľských subjektov | dopad | počet |
| | | Nárast tržieb | výsledok | SKK |
| Opatrenie 6.1.1.4 | Podpora rozvoja obchodných a komerčných služieb v obci. | Počet vytvorených nových pracovných miest | dopad | počet |
| | | Počet nových podnikateľských subjektov | dopad | počet |
| | | Celková predajná plocha | výsledok | m ² |
| | | Nárast tržieb | výsledok | SKK |
| Opatrenie 6.1.1.5 | Podpora rozvoja reštauračných služieb v obci. | Počet vytvorených nových pracovných miest | dopad | počet |
| | | Počet nových podnikateľských subjektov | dopad | počet |
| | | Celková kapacita stravovacích zariadení | výsledok | osoby |
| | | Nárast tržieb | výsledok | SKK |
| Opatrenie 6.1.1.6 | Podpora rozvoja ubytovacích služieb v obci. | Počet vytvorených nových pracovných miest | dopad | počet |
| | | Počet nových podnikateľských subjektov | dopad | počet |
| | | Celková kapacita ubytovacích zariadení | výsledok | osoby |
| | | Nárast tržieb | výsledok | SKK |

| Ciele a opatrenia | | Merateľné indikátory | Typ | Merná jednotka |
|-------------------|--|---|----------|----------------|
| Cieľ 6.1.2 | Podpora tradičných odvetví priemyslu | | | |
| Opatrenia 6.1.2.1 | Podporovať rozvoj tých odvetví priemyslu, pre ktorých rozvoj sú v okolí regiónu vytvorené ideálne podmienky. | Počet vytvorených nových pracovných miest | dopad | počet |
| | | Nárast pridanej hodnoty | dopad | SKK |
| | | Počet podporených projektov | výstup | počet |
| | | Nárast tržieb | výsledok | SKK |
| | | Výdavky na inovácie | výsledok | SKK |
| Opatrenia 6.1.2.2 | Rekonštrukcia infraštruktúry hospodárskeho dvora poľnohospodárskeho družstva v južnej a severnej časti obce. | Počet vytvorených nových pracovných miest | dopad | počet |
| | | Nárast pridanej hodnoty | dopad | SKK |
| | | Nárast tržieb | výsledok | SKK |
| | | Počet podporených projektov | výstup | počet |
| | | Výdavky na inovácie | výsledok | SKK |
| Opatrenia 6.1.2.3 | Rekonštrukcia budov a hál v areáli hospodárskeho dvora PD v južnej a severnej časti obce. | Počet vytvorených nových pracovných miest | dopad | počet |
| | | Nárast pridanej hodnoty | dopad | SKK |
| | | Nárast tržieb | výsledok | SKK |
| | | Počet podporených projektov | výstup | počet |
| | | Výdavky na inovácie | výsledok | SKK |

| Ciele a opatrenia | | Merateľné indikátory | Typ | Merná jednotka |
|-------------------|---|---|----------|----------------|
| Cieľ 6.1.3 | Podpora inovačných aktivít v podnikoch. | | | |
| Opatrenie 6.1.3.1 | Zavádzanie nových technológií do súčasných výrobných prevádzok – v Slovmag Lubeník, a.s.. | Počet vytvorených nových pracovných miest | dopad | počet |
| | | Nárast pridanej hodnoty | dopad | SKK |
| | | Nárast tržieb | výsledok | SKK |
| | | Výdavky na inovácie | výsledok | SKK |
| Opatrenie 6.1.3.2 | Rekonštrukcia existujúcich zastaralých priemyselných zón, s dôrazom na | Počet vytvorených nových pracovných miest | dopad | počet |
| | | Nárast pridanej hodnoty | dopad | SKK |



| | | | | |
|-------------------|---|---|----------|-------|
| Opatrenie 6.1.3.3 | zavádzanie nových technológií - pri železničnej stanici. | Nárast tržieb | výsledok | SKK |
| | | Výdavky na inovácie | výsledok | SKK |
| | Zavádzanie nových technológií do súčasných výrobných prevádzok podnikov poľnohospodárskej výroby. | Počet vytvorených nových pracovných miest | dopad | počet |
| | | Nárast pridanej hodnoty | dopad | SKK |
| | | Nárast tržieb | výsledok | SKK |
| | | Výdavky na inovácie | výsledok | SKK |

| Ciele a opatrenia | | Merateľné indikátory | Typ | Merná jednotka |
|-------------------|--|---|----------|----------------|
| Cieľ 6.1.4 | Zvýšenie energetickej efektívnosti na strane výroby aj spotreby a zavádzanie progresívnych technológií v energetike. | | | |
| Opatrenie 6.1.4.1 | Podpora úspory energií vo všetkých oblastiach priemyslu. | Objem preinvestovaných prostriedkov | výsledok | SKK |
| | | Úspora nákladov | dopad | SKK |
| | | Zníženie energetickej náročnosti | výsledok | % |
| Opatrenie 6.1.4.2 | Podpora výstavby zariadení na využívanie obnoviteľných zdrojov energie. | Objem preinvestovaných prostriedkov | výsledok | SKK |
| | | Objem vyprodukovanej elektrickej energie | výsledok | kW |
| | | Počet vytvorených nových pracovných miest | dopad | počet |
| Opatrenie 6.1.4.3 | Podpora výstavby zariadení kombinovanej výroby elektriny a tepla v poľnohospodárskom podniku. | Objem preinvestovaných prostriedkov | výsledok | SKK |
| | | Objem vyprodukovanej elektrickej energie | výsledok | kW |
| | | Objem vyprodukovanej tepelnej energie | výsledok | kW |

| Ciele a opatrenia | | Merateľné indikátory | Typ | Merná jednotka |
|-------------------|--|---|----------|----------------|
| Cieľ 6.1.5 | Podporiť podnikateľské aktivity v cestovnom ruchu. | | | |
| Opatrenie 6.1.5.1 | Podpora vytvárania nových atraktivít v obci. | Počet vytvorených nových pracovných miest | dopad | počet |
| | | Počet nových návštevníkov obce | výsledok | počet |
| | | Tržby z predaja služieb | dopad | SKK |
| Opatrenie 6.1.5.2 | Podpora obnovy pamiatkových území, tematických kultúrnych trás a rekonštrukcia kultúrnych a historických objektov a zariadení so zámerom ich využitia na účely cestovného ruchu. | Počet nových návštevníkov obce | výsledok | počet |
| | | Počet vytvorených nových pracovných miest | dopad | počet |
| | | Tržby z predaja služieb | dopad | SKK |
| | | Počet obnovených kultúrno-historických pamiatok | výsledok | počet |
| Opatrenie 6.1.5.3 | Podpora budovania nových a modernizácia existujúcich zariadení cestovného ruchu. | Počet vytvorených nových pracovných miest | dopad | počet |
| | | Počet nových návštevníkov obce | výsledok | počet |
| | | Tržby z predaja služieb | dopad | SKK |

| Ciele a opatrenia | | Merateľné indikátory | Typ | Merná jednotka |
|-------------------|---|---|----------|----------------|
| Cieľ 6.1.6 | Podpora inovácií a technologických transferov. | | | |
| Opatrenie 6.1.6.1 | Podpora inovácií a technologických transferov v podnikoch poľnohospodárskej výroby. | Počet vytvorených nových pracovných miest | dopad | počet |
| | | Nárast pridanej hodnoty | dopad | SKK |
| | | Nárast tržieb | výsledok | SKK |
| | | Výdavky na inovácie | výsledok | SKK |
| Opatrenie 6.1.6.2 | Podpora inovácií a technologických transferov v Slovmag Lubeník, a.s.. | Počet vytvorených nových pracovných miest | dopad | počet |
| | | Nárast pridanej hodnoty | dopad | SKK |
| | | Nárast tržieb | výsledok | SKK |
| | | Výdavky na inovácie | výsledok | SKK |
| Opatrenie 6.1.6.3 | Obstaranie nových technológií na zlepšenie environmentálnych dopadov Slovmag | Pokles emisií | výsledok | tony |
| | | Výdavky na inovácie | výsledok | SKK |



| | | | |
|--|----------------|--|--|
| | Lubeník, a.s.. | | |
|--|----------------|--|--|

| Ciele a opatrenia | | Merateľné indikátory | Typ | Merná jednotka |
|-------------------|--|--|----------|----------------|
| Cieľ 6.1.7 | Podpora spoločných služieb pre podnikateľov. | | | |
| Opatrenie 6.1.7.1 | Vytvorenie ekonomických a technických podmienok pre výstavbu priemyselných zón v obci - príprava územia a realizácia infraštruktúry. | Počet vytvorených nových pracovných miest | dopad | počet |
| | | Nárast pridanej hodnoty | dopad | SKK |
| | | Nárast tržieb | výsledok | SKK |
| | | Výdavky na inovácie | výsledok | SKK |
| Opatrenie 6.1.7.2 | Podpora výstavby a vybavenia hmotnej infraštruktúry. | Počet vytvorených nových pracovných miest | dopad | počet |
| | | Nárast pridanej hodnoty | dopad | SKK |
| | | Nárast tržieb | výsledok | SKK |
| | | Výdavky na inovácie | výsledok | SKK |
| Opatrenie 6.1.7.3 | Podpora výstavby administratívnych priestorov a ich zariadení. | Počet nových podnikateľských subjektov | dopad | počet |
| | | Celková vybudovaná plocha na administratívne účely | výstup | m ² |
| | | Počet vytvorených nových pracovných miest | dopad | počet |
| Opatrenie 6.1.7.4 | Výstavba skladovacích priestorov v rámci areálu PD. | Počet nových podnikateľských subjektov | dopad | počet |
| | | Celková vybudovaná plocha na skladové účely. | výstup | m ² |
| | | Počet vytvorených nových pracovných miest | dopad | počet |

7.2 TECHNICKÁ INFRAŠTRUKTÚRA

| Ciele a opatrenia | | Merateľné indikátory | Typ | Merná jednotka |
|-------------------|---|---|----------|----------------|
| Cieľ 6.2.1 | Rozvoj dopravnej infraštruktúry | | | |
| Opatrenie 6.2.1.1 | Výstavba cestnej komunikácie nad ZŠ – 220m.. | Dĺžka rekonštruovaných a novovybudovaných ciest II. a III. triedy a miestnych komunikácií | výstup | km |
| | | Dĺžka novovybudovaných chodníkov | výstup | km |
| | | Počet užívateľov podporených projektov | výsledok | počet |
| | | Počet vytvorených pracovných miest | výsledok | počet |
| Opatrenie 6.2.1.2 | Rekonštrukcia cesty do m.č. Marvan. | Dĺžka rekonštruovaných a novovybudovaných ciest II. a III. triedy a miestnych komunikácií | výstup | km |
| | | Dĺžka novovybudovaných chodníkov | výstup | km |
| | | Počet užívateľov podporených projektov | výsledok | počet |
| | | Počet vytvorených pracovných miest | výsledok | počet |
| Opatrenie 6.2.1.3 | Výstavba cyklotrasy pozdĺž rieky Muráň: Revúca – Jelšava. | Dĺžka vybudovaných cyklotrás | výstup | km |
| | | Počet užívateľov podporených projektov | výsledok | počet |
| | | Počet nových návštevníkov obce | výsledok | počet |
| | | Počet vytvorených pracovných miest | výsledok | počet |
| Opatrenie 6.2.1.4 | Výstavba odbočovacieho pruhu pred zdravotným strediskom. | Dĺžka rekonštruovaných a novovybudovaných ciest II. a III. triedy a miestnych komunikácií | výstup | km |
| | | Dĺžka novovybudovaných chodníkov | výstup | km |
| | | Počet užívateľov podporených projektov | výsledok | počet |



| | | | | |
|--------------------|---|---|----------|-------|
| | | Počet vytvorených pracovných miest | výsledok | počet |
| Opatrenie 6.2.1.5 | Dostavba parkovísk pre potreby občianskej infraštruktúry. | Počet novovytvorených parkovacích miest | výstup | počet |
| | | Počet užívateľov podporených projektov | výsledok | počet |
| | | Počet vytvorených pracovných miest | výsledok | počet |
| | | | | |
| Opatrenie 6.2.1.6 | Rekonštrukcia statickej dopravy vnútroblokov. | Počet novovytvorených parkovacích miest | výstup | počet |
| | | Počet užívateľov podporených projektov | výsledok | počet |
| | | Počet vytvorených pracovných miest | výsledok | počet |
| | | | | |
| Opatrenie 6.2.1.7 | Rekonštrukcia m. komunikácie v časti Majer. | Dĺžka rekonštruovaných a novovytvorených ciest II. a III. Triedy a miestnych komunikácií. | výstup | km |
| | | Dĺžka novovytvorených chodníkov. | výstup | km |
| | | Počet užívateľov podporených projektov. | výsledok | počet |
| | | Počet vytvorených pracovných miest | výsledok | počet |
| Opatrenie 6.2.1.8 | Rekonštrukcia zastávok SAD v obci. | Počet nových a premiestnených zastávok | výsledok | počet |
| | | Počet užívateľov podporených projektov | výsledok | počet |
| Opatrenie 6.2.1.9 | Výstavba chodníka od križovatky do závodu SLOVMAG v dĺžke 400 m.. | Dĺžka novovytvorených chodníkov | výstup | km |
| | | Počet užívateľov podporených projektov | výsledok | počet |
| Opatrenie 6.2.1.10 | Dostavba chodníkov popri miestnych komunikáciách. | Dĺžka rekonštruovaných a novovytvorených ciest II. a III. triedy a miestnych komunikácií | výstup | km |
| | | Dĺžka novovytvorených chodníkov | výstup | km |
| | | Počet užívateľov podporených projektov | výsledok | počet |
| | | Počet vytvorených pracovných miest | výsledok | počet |
| Opatrenie 6.2.1.11 | Rekonštrukcia železničnej stanice. | Počet rekonštruovaných budov | výstup | počet |
| | | Počet užívateľov podporených projektov | výsledok | počet |
| Opatrenie 6.2.1.12 | Dostavba siete miestnych komunikácií v obci. | Dĺžka rekonštruovaných a novovytvorených ciest II. a III. triedy a miestnych komunikácií | výstup | km |
| | | Dĺžka novovytvorených chodníkov | výstup | km |
| | | Počet užívateľov podporených projektov | výsledok | počet |
| Opatrenie 6.2.1.13 | Rekonštrukcia komunikácie na Cintorínskej ulici. | Dĺžka rekonštruovaných a novovytvorených ciest II. a III. Triedy a miestnych komunikácií | výstup | km |
| | | Dĺžka novovytvorených chodníkov | výstup | km |
| | | Počet užívateľov podporených projektov | výsledok | počet |
| | | Počet vytvorených pracovných miest | výsledok | počet |
| Opatrenie 6.2.1.14 | Rekonštrukcia komunikácie pod Marvan. | Dĺžka rekonštruovaných a novovytvorených ciest II. a III. Triedy a miestnych komunikácií | výstup | km |
| | | Dĺžka novovytvorených chodníkov | výstup | km |



| | | | | |
|--------------------|--|---|----------|-------|
| | | Počet užívateľov podporených projektov | výsledok | počet |
| Opatrenie 6.2.1.15 | Rekonštrukcia komunikácií na sídlisku. | Dĺžka rekonštruovaných a novovybudovaných ciest II. a III. Triedy a miestnych komunikácií | výstup | km |
| | | Dĺžka novovybudovaných chodníkov | výstup | km |
| | | Počet užívateľov podporených projektov | výsledok | počet |

| Ciele a opatrenia | | Merateľné indikátory | Typ | Merná jednotka |
|-------------------|---|--|----------|----------------|
| Cieľ 6.2.2 | Rozvoj občianskej infraštruktúry | | | |
| Opatrenie 6.2.2.1 | Rozšírenie intravilánu obce pre výstavbu IBV. | Celková nová plocha pre IBV | výsledok | ha |
| | | Počet nových obyvateľov obce | dopad | osoby |
| | | Počet vytvorených pracovných miest | výsledok | počet |
| Opatrenie 6.2.2.2 | Zriadenie kamerového systému. | Počet inštalovaných kamier | výsledok | počet |
| | | Zníženie kriminality | dopad | % |
| | | Pokrytie územia | dopad | % |
| Opatrenie 6.2.2.3 | Rekonštrukcia a rozšírenie verejného osvetlenia v obci. | Počet inštalovaných svietidiel | výsledok | počet |
| | | Zvýšenie pokrytia územia verejným osvetlením | dopad | % |
| | | Počet podporených projektov, prostredníctvom ktorých boli vytvorené podmienky na poskytovanie nových služieb verejnej infraštruktúry | dopadu | počet |
| Opatrenie 6.2.2.4 | Rekonštrukcia námestia obce. | Plocha upravených verejných plôch, | výsledok | m ² |
| | | Počet inštalovaných svietidiel | výsledku | počet |
| | | Počet užívateľov podporených projektov | výsledku | počet |
| | | Počet vysadených nových okrasných krovín a stromov, | výsledok | počet |
| Opatrenie 6.2.2.5 | Rekonštrukcia mostov a lávok. | Počet zrekonštruovaných mostov, | výsledok | počet |
| | | Počet zrekonštruovaných lávok, | výsledok | počet |
| | | Počet užívateľov podporených projektov | výsledok | počet |
| Opatrenie 6.2.2.6 | Výstavba bezdrôtového rozhlasu. | Pokrytie územia rozhlasom | dopad | % |
| | | Počet užívateľov podporených projektov | výsledok | počet |
| | | Počet novonainštalovaných reprosústav, | výstup | počet |
| Opatrenie 6.2.2.7 | Realizácia protieróznych opatrení. | Celková plocha s realizovanými opatreniami | výstup | ha |
| | | Počet užívateľov podporených projektov | výsledok | počet |
| | | Počet vysadených nových krovín a stromov, | výsledok | počet |
| Opatrenie 6.2.2.8 | Rekonštrukcia požiarnej zbrojnice. | Počet podporených projektov, prostredníctvom ktorých boli vytvorené podmienky na poskytovanie nových služieb verejnej infraštruktúry | dopadu | počet |
| | | Výmera zrekonštruovaných a novovybudovaných priestorov v m ² | výstupu | m ² |
| Opatrenie 6.2.2.9 | Oživenie parkovej zóny na cintoríne. | Plocha zrekonštruovaného cintorína | výstup | m ² |
| | | Počet vysadených krov a drevín | výsledok | počet |
| | | Plocha upravených verejných plôch | výsledok | m ² |



| | | | | |
|--------------------|--|--|----------|----------------|
| Opatrenie 6.2.2.10 | Výsadba a úprava vnútroobkovej zelene. | Celková plocha s realizovanými opatreniami | výstup | ha |
| | | Počet užívateľov podporených projektov | výsledok | počet |
| | | Počet vysadených nových krovín a stromov, | výsledok | počet |
| Opatrenie 6.2.2.11 | Doplniť a udržiavať brehové porasty vodných tokov Muráň, Chyžné. | Počet vysadených krov a drevín | výsledok | počet |
| | | Plocha upravených verejných plôch | výsledok | m ² |
| | | Počet vytvorených pracovných miest | výsledok | počet |
| Opatrenie 6.2.2.12 | Realizácia a údržba parkovej úpravy v obci. | Počet vysadených krov a drevín | výsledok | počet |
| | | Plocha upravených verejných plôch | výsledok | m ² |
| | | Počet vytvorených pracovných miest | výsledok | počet |
| Opatrenie 6.2.2.13 | Realizácia izolačnej zelene okolo hospodárskych budov, výrobných areálov a cintorínov. | Počet vysadených krov a drevín | výsledok | počet |
| | | Plocha upravených verejných plôch | výsledok | m ² |
| | | Počet vytvorených pracovných miest | výsledok | počet |
| Opatrenie 6.2.2.14 | Rekonštrukcia domu smútku. | Počet podporených projektov, prostredníctvom ktorých boli vytvorené podmienky na poskytovanie nových služieb | dopad | počet |
| | | Počet užívateľov podporených projektov | výsledok | počet |
| | | Počet podporených projektov, prostredníctvom ktorých boli vytvorené podmienky na poskytovanie nových služieb verejnej infraštruktúry | dopadu | počet |
| | | Výmera zrekonštruovaných a novovybudovaných priestorov v m ² | výstupu | m ² |
| Opatrenie 6.2.2.15 | Rekonštrukcia obecného cintorína. | Plocha rekonštruovaného cintorína | výstup | m ² |
| | | Počet vysadených krov a drevín | výsledok | počet |
| | | Plocha upravených verejných plôch | výsledok | m ² |

7.3 ŽIVOTNÉ PROSTREDIE

| Ciele a opatrenia | | Merateľné indikátory | Typ | Merná jednotka |
|-------------------|---|--|----------|----------------|
| Cieľ 6.3.1 | Nakladanie s komunálnym a drobným stavebným odpadom | | | |
| Opatrenie 6.3.1.1 | V súlade s prijatými koncepciami zabezpečiť permanentné znižovanie podielu skladovanej časti odpadov, k čomu organizovať mobilné zbery textílií, kovového odpadu, viacvrstvových obalov nebezpečných odpadov. | Produkcia komunálneho odpadu | ŠÚ SR | kontextový |
| | | Zneškodnený komunálny odpad | MŽP SR | kontextový |
| | | Objem separovaného odpadu. | dopad | tony |
| | | Znižovanie objemu produkovaného odpadu | dopad | tony |
| Opatrenie 6.3.1.2 | Zabezpečiť separáciu komunálneho odpadu v obci. | Objem separovaného odpadu. | dopad | tony |
| | | Znižovanie objemu produkovaného odpadu | dopad | tony |
| | | Zneškodnený komunálny odpad | MŽP SR | kontextový |
| Opatrenie 6.3.1.3 | Rekultivácia skládok čierneho odpadu pri rybníku. | Plocha rekultivovaných čiernych skládok. | výsledok | m ² |
| Opatrenie | Výstavba kompostoviska. | Objem uskladneného odpadu | dopad | tony |



| | | | | |
|-------------------|--|--|----------|----------------|
| 6.3.1.4 | | v tonách, | | |
| | | Počet vybudovaných kompostovísk | Výsledok | počet |
| Opatrenie 6.3.1.5 | Výstavba zberného dvora pre separovaný zber. | Znižovanie objemu produkovaného odpadu | dopad | tony |
| | | Objem zozbieraného odpadu v tonách, | dopad | tony |
| | | Objem seaprovaného odpadu v tonách, | dopad | tony |
| | | Znižovanie objemu produkovaného odpadu | dopad | tony |
| Opatrenie 6.3.1.6 | Rekultivácia environmentálnych záťaží – haldy. | Plocha rekultivovaných čiernych skládok. | výsledok | m ² |
| | | Znižovanie objemu produkovaného odpadu | dopad | tony |

| Ciele a opatrenia | | Merateľné indikátory | Typ | Merná jednotka |
|-------------------|--|--|----------|----------------|
| Cieľ 6.3.2 | Informovanosť a poradenstvo | | | |
| Opatrenie 6.3.2.1 | Spracovať koncepciu zabezpečenia informovanosti, poradenstva a prevencie v oblasti ŽP. Trvale preferovať poradenstvo a prevenciu pred represiou. | Počet vypracovaných koncepcií | výsledok | počet |
| | | Počet užívateľov podporených projektov | výsledok | počet |

| Ciele a opatrenia | | Merateľné indikátory | Typ | Merná jednotka |
|-------------------|---|--|------------|----------------|
| Cieľ 6.3.3 | Ochrana a racionálne využívanie vôd | | | |
| Opatrenie 6.3.3.1 | Dostavba dažďovej kanalizačnej siete. | Počet obyvateľov napojených na verejnú kanalizáciu | kontextový | % |
| | | Dĺžka vybudovanej kanalizačnej siete | výsledok | km |
| Opatrenie 6.3.3.2 | Zabezpečiť dostatok kvalitnej pitnej vody, minimalizovať straty vo vodovodných sieťach. | Percento obyvateľov zásobovaných vodou z verejných vodovodov | kontextový | % |
| | | Dĺžka vybudovanej vodovodnej siete | výsledok | km |
| Opatrenie 6.3.3.3 | Dostavba splaškovej kanalizácie v starej časti obce. | Dĺžka splaškovej kanalizácie | výsledok | km |
| Opatrenie 6.3.3.4 | Výstavba ČOV. | Počet obyvateľov napojených na verejnú kanalizáciu | kontextový | % |
| | | Dĺžka vybudovanej kanalizačnej siete | výsledok | km |
| Opatrenie 6.3.3.5 | Výstavba protizáplavových opatrení. | Dĺžka upravených koryt | výsledok | km |
| | | Počet vytvorených poldrov | výsledok | počet |
| | | Počet vytvorených protizáplavových hrádzi | výsledok | počet |
| Opatrenie 6.3.3.6 | Údržba, regulácia a vyčistenie koryta potoka Chyžné. | Dĺžka zrekonštruovaných koryt tokov | výsledok | km |
| | | Zvýšenie prietoku koryt vodných tokov | dopad | % |
| Opatrenie 6.3.3.7 | Rekonštrukcia vodovodnej siete. | Percento obyvateľov napojených na verejný vodovod | kontextový | % |
| Opatrenie 6.3.3.8 | Výstavba vodojemu. | Počet vytvorených nádrží | výsledok | počet |
| | | Celkový rezervný objem vody | výsledok | m ³ |
| | | Počet užívateľov projektu | výsledok | počet |

| Ciele a opatrenia | | Merateľné indikátory | Typ | Merná jednotka |
|-------------------|--|---|----------|----------------|
| Cieľ 6.3.4 | Ochrana ovzdušia | | | |
| Opatrenie 6.3.4.1 | Zabezpečiť zníženie produkovaných emisií hlavným zdrojom znečistenia – domácnosti. | Počet domácností s vykurovaním alternatívnymi zdrojmi energie | výsledok | počet |



7.4 SOCIÁLNA OBLASŤ A ZDRAVOTNÍCTVO

| Ciele a opatrenia | | Merateľné indikátory | Typ | Merná jednotka |
|-------------------|---|---|----------|----------------|
| Cieľ 6.4.1 | Doplniť chýbajúcu infraštruktúru sociálnych zariadení v obci a zvýšiť ich kvalitu. | | | |
| Opatrenie 6.4.1.1 | Vybudovať/zriaďovať zariadenie poskytujúce sociálne služby (dom sociálnych služieb). | Počet užívateľov podporených projektov | výsledku | počet |
| | | Počet podporených projektov | výsledku | počet |
| | | Počet vytvorených pracovných miest | výsledku | počet |
| Opatrenie 6.4.1.2 | Zriadenie centra pre matky s deťmi. | Počet užívateľov podporených projektov | výsledku | počet |
| | | Počet podporených projektov | výsledku | počet |
| | | Počet vytvorených pracovných miest | výsledku | počet |
| Opatrenie 6.4.1.3 | Výstavba nájomných bytov rekonštrukciou a prestavbou nevyužívaných budov na území obce. | Počet podporených projektov | výsledku | počet |
| | | Výmera novovybudovaných priestorov v m ² | výsledku | m ² |
| | | Počet užívateľov podporených projektov | výsledku | počet |
| Opatrenie 6.4.1.4 | Výstavba denného stacionáru. | Počet užívateľov podporených projektov | výsledku | počet |
| | | Počet podporených projektov | výsledku | počet |
| | | Počet vytvorených pracovných miest | výsledku | počet |
| Opatrenie 6.4.1.5 | Výstavba hygienickej stanice a obecnej čistiarne. | Počet užívateľov podporených projektov | výsledku | počet |
| | | Počet podporených projektov | výsledku | počet |
| | | Počet vytvorených pracovných miest | výsledku | počet |
| Opatrenie 6.4.1.6 | Zriadenie klubu mladých. | Počet užívateľov podporených projektov | výsledku | počet |
| | | Počet podporených projektov | výstupu | počet |
| Opatrenie 6.4.1.7 | Vybudovať/zriaďovať zariadenie poskytujúce sociálne služby (dom dôchodcov). | Počet užívateľov podporených projektov | výsledku | počet |
| | | Počet podporených projektov | výsledku | počet |
| | | Počet vytvorených pracovných miest | výsledku | počet |

| Ciele a opatrenia | | Merateľné indikátory | Typ | Merná jednotka |
|-------------------|--|--|----------|----------------|
| Cieľ 6.4.2 | Zlepšiť úroveň poskytovania zdravotníckych a sociálnych služieb. | | | |
| Opatrenie 6.4.2.1 | Zlepšenie úrovne poskytovania domácej ošetrovateľskej starostlivosti, rozšírenie jej služieb o poskytovanie rehabilitačných cvičení. | Počet podporených projektov, prostredníctvom ktorých boli vytvorené podmienky na poskytovanie nových služieb verejnej infraštruktúry | dopadu | počet |
| | | Počet užívateľov podporených projektov | výsledku | počet |
| | | Počet podporených projektov | výstupu | počet |
| Opatrenie 6.4.2.2 | Zabezpečiť aspoň raz mesačne poradňu v obci. | Počet užívateľov podporených projektov | výsledku | počet |
| | | Počet podporených projektov | výstupu | počet |
| Opatrenie 6.4.2.3 | Zabezpečiť dostupnosť zdravotnej starostlivosti pre dospelých občanov. | Počet podporených projektov, prostredníctvom ktorých boli vytvorené podmienky na poskytovanie nových služieb verejnej infraštruktúry | dopadu | počet |
| | | Počet užívateľov podporených projektov | výsledku | počet |
| | | Počet podporených projektov | výstupu | počet |
| Opatrenie 6.4.2.4 | Zabezpečovať komplexnú zdravotnú starostlivosť o starých ľudí a dlhodobo chorých. | Počet podporených projektov, prostredníctvom ktorých boli vytvorené podmienky na poskytovanie nových služieb verejnej infraštruktúry | dopadu | počet |
| | | Počet užívateľov | výsledku | počet |



| | | | | |
|-------------------|--|---|----------|----------------|
| | | podporených projektov | | |
| | | Počet podporených projektov | výstupu | počet |
| Opatrenie 6.4.2.5 | Zvýšiť úroveň poskytovaných sociálnych služieb. | Počet užívateľov podporených projektov | výsledku | počet |
| | | Počet podporených projektov | výstupu | počet |
| Opatrenie 6.4.2.6 | Podporiť služby pre marginalizované skupiny občanov a týrané ženy. | Počet užívateľov podporených projektov | výsledku | počet |
| | | Počet podporených projektov | výstupu | počet |
| | | Výmera zrekonštruovaných a novovybudovaných priestorov v m ² | výstupu | m ² |
| Opatrenie 6.4.2.7 | Zvyšovanie kvality zdravotníckych služieb. | Počet užívateľov podporených projektov | výsledku | počet |
| | | Počet podporených projektov | výstupu | počet |
| | | Počet zriadených ambulancií | výstupu | počet |
| | | Výmera zrekonštruovaných a novovybudovaných priestorov v m ² | výstupu | m ² |
| Opatrenie 6.4.2.8 | Obnovenie činnosti Červeného kríža. | Počet užívateľov podporených projektov | výsledku | počet |
| | | Počet podporených projektov | výstupu | počet |

| Ciele a opatrenia | | Merateľné indikátory | Typ | Merná jednotka |
|-------------------|--|---|----------|-----------------|
| Cieľ 6.4.3 | Zlepšiť úroveň poskytovania zdravotníckych a sociálnych služieb. | | | |
| Opatrenie 6.4.3.1 | Realizácia vzdelávacích kurzov v oblasti malého podnikania. | počet úspešných absolventov programov ČŽV podporených z projektov OPV | výstup | absolútny počet |
| | | produktivita práce ako dôsledok rozvoja ľudského kapitálu | vplyv | SKK |
| Opatrenie 6.4.3.2 | Podpora klientov formou individuálneho poradenstva, posudzovania individuálnych schopností a vypracovávaní individuálnych akčných plánov a rozvoj celoživotného poradenstva. | Počet užívateľov podporených projektov | výsledku | počet |
| | | Počet podporených projektov | výstupu | počet |
| Opatrenie 6.4.3.3 | Podpora poradensko-vzdelávacích aktivít zameraných na získavanie sociálnych zručností pri hľadaní si zamestnania a komunikácie s potenciálnym zamestnávateľom pre znevýhodnených uchádzačov o zamestnanie. | Počet užívateľov podporených projektov | výsledku | počet |
| | | Počet podporených projektov | výstupu | počet |
| | | Zníženie nezamestnanosti | dopad | % |
| | | Počet novozaložených podnikateľských subjektov | dopad | % |

7.5 INFORMATIZÁCIA OBCE

| Ciele a opatrenia | | Merateľné indikátory | Typ | Merná jednotka |
|-------------------|---|--|-------|----------------|
| Cieľ 6.5.1 | Budovanie a rozvoj informačnej infraštruktúry. | | | |
| Opatrenie 6.5.1.1 | Rozvoj infraštruktúry informačných systémov samosprávy. | % obyvateľov, ktorí využili internet v priebehu posledných 3 mesiacov na interakciu s verejnými inštitúciami | dopad | % |
| | | % podnikov, ktoré využili internet v priebehu posledných 3 mesiacov na interakciu s verejnými inštitúciami | dopad | % |
| | | Podiel transakčných typov služieb na celkovom počte základných verejných e-služieb | dopad | % |



| | | | | |
|-------------------|---|--|----------|-------|
| Opatrenie 6.5.1.2 | Zavádzanie efektívnych elektronických služieb poskytovaných na úrovni samosprávy. | on-line dostupnosť 20 základných verejných služieb | dopad | % |
| | | Počet potrebných dokumentov pri vybavení agendy spojennej s vybranou životnou udalosťou | výsledok | Počet |
| | | % obyvateľov, ktorí využili internet v priebehu posledných 3 mesiacov na interakciu s verejnými inštitúciami | dopad | % |
| | | % podnikov, ktoré využili internet v priebehu posledných 3 mesiacov na interakciu s verejnými inštitúciami | dopad | % |
| | | Podiel transakčných typov služieb na celkovom počte základných verejných e-služieb | dopad | % |
| Opatrenie 6.5.1.3 | Podpora využívania Internetu v obci. | Počet pripojených subjektov | dopad | počet |
| | | Počet podporených projektov, prostredníctvom ktorých boli vytvorené podmienky na poskytovanie nových služieb | dopad | počet |
| | | Celkový objem prenesených dát | dopad | GB |

| Ciele a opatrenia | | Merateľné indikátory | Typ | Merná jednotka |
|-------------------|--|--|----------|----------------|
| Cieľ 6.5.2 | Zvýšenie počítačovej gramotnosti obyvateľov a pracovníkov samosprávy. | | | |
| Opatrenie 6.5.2.1 | Podpora zvyšovania počítačového vedomia u pracovníkov samosprávy. | Počet užívateľov podporených projektov | výsledku | počet |
| | | Počet podporených projektov | výstupu | počet |
| | | % obyvateľov ovládajúcich 5 zo 6 základných IT zručností | dopad | % |
| Opatrenie 6.5.2.2 | Podpora zvyšovania počítačového vedomia u obyvateľov obce. | Počet užívateľov podporených projektov | výsledku | počet |
| | | Počet podporených projektov | výstupu | počet |
| | | % obyvateľov ovládajúcich 5 zo 6 základných IT zručností | dopad | % |
| Opatrenie 6.5.2.3 | Podpora vzdelávacích aktivít zameraných na zvyšovanie zručností a vedomostí o internete a motiváciu k používaniu internetu a elektronických služieb. | Počet užívateľov podporených projektov | výsledku | počet |
| | | Počet podporených projektov | výstupu | počet |
| | | Podiel transakčných typov služieb na celkovom počte základných verejných e-služieb | dopad | % |
| | | % obyvateľov, ktorí využili internet v priebehu posledných 3 mesiacov na interakciu s verejnými inštitúciami | dopad | % |
| | | % podnikov, ktoré využili internet v priebehu posledných 3 mesiacov na interakciu s verejnými inštitúciami | dopad | % |
| | | % obyvateľov ovládajúcich 5 zo 6 základných IT zručností | dopad | % |

7.6 ŠKOLSTVO A ŠPORT

| Ciele a opatrenia | | Merateľné indikátory | Typ | Merná jednotka |
|-------------------|---|--|--------|----------------|
| Cieľ 6.6.1 | Budovanie a rozvoj školskej infraštruktúry. | | | |
| Opatrenie 6.6.1.1 | Rekonštrukcia budovy materskej školy – výmena sklenených výplní, zateplenie budovy. | Výmera zrekonštruovaných priestorov v m ² | výstup | m ² |
| | | Zníženie koeficientu prestupu tepla, | dopad | % |



| | | | | |
|--------------------|---|---|----------|----------------|
| | | Plocha zrekonštruovanej strešnej krytiny, | výstup | m ² |
| | | Počet užívateľov podporených projektov | výsledku | počet |
| | | m ² zrekonštruovanej podlahovej krytiny, | výstup | m ² |
| Opatrenie 6.6.1.2 | Rekonštrukcia strechy materskej školy – vybudovanie podkrovných priestorov. | Počet novovybavených miestností | výsledku | počet |
| | | Počet užívateľov podporených projektov | výsledku | počet |
| Opatrenie 6.6.1.3 | Rekonštrukcia vonkajších ihrísk materskej školy a oprava oplotení. | Počet zrekonštruovaných sociálnych zariadení | výsledku | počet |
| | | Plocha zrekonštruovanej podlahovej plochy | výstup | m ² |
| | | Počet užívateľov podporených projektov | výsledku | počet |
| Opatrenie 6.6.1.4 | Rekonštrukcia sietí v škole, rekonštrukcia sociálnych zariadení. | Výmera zrekonštruovaných a novovybudovaných priestorov v m ² | výstupu | m ² |
| | | Počet organizovaných športových podujatí | výsledku | počet |
| | | Počet užívateľov podporených projektov | výsledku | počet |
| Opatrenie 6.6.1.5 | Podpora mimoškolskej činnosti. | Výmera zrekonštruovaných a novovybudovaných priestorov v m ² | výstupu | m ² |
| | | Počet organizovaných mimoškolských podujatí | výsledku | počet |
| | | Počet užívateľov podporených projektov | výsledku | počet |
| Opatrenie 6.6.1.6 | Výstavba detských ihrísk. | Počet vybudovaných ihrísk | výsledku | počet |
| | | Počet organizovaných športových podujatí | výsledku | počet |
| | | Počet užívateľov podporených projektov | výsledku | počet |
| Opatrenie 6.6.1.7 | Rekonštrukcia školského areálu. | Výmera zrekonštruovaných priestorov v m ² | výstup | m ² |
| Opatrenie 6.6.1.8 | Zriadenie nových počítačových učební. | Počet inštalovaných počítačov | výsledku | počet |
| | | % obyvateľov ovládajúcich 5 zo 6 základných IT zručností | dopad | % |
| | | Počet užívateľov podporených projektov | výsledku | počet |
| Opatrenie 6.6.1.9 | Vybavenie miestností prezentačnou technikou. | Počet vybavených miestností | výsledku | počet |
| | | Počet užívateľov podporených projektov | výsledku | počet |
| Opatrenie 6.6.1.10 | Rekonštrukcia telocvične. | Počet vybavených miestností | výsledku | počet |
| | | Počet užívateľov podporených projektov | výsledku | počet |
| Opatrenie 6.6.1.11 | Rekonštrukcia priestorov školských dielní. | Výmera zrekonštruovaných a novovybudovaných priestorov v m ² | výstupu | m ² |
| | | Počet organizovaných športových podujatí | výsledku | počet |
| | | Počet užívateľov podporených projektov | výsledku | počet |
| Opatrenie 6.6.1.12 | Zriadenie odborných učební v základnej škole. | Počet užívateľov podporených projektov | výsledku | počet |
| Opatrenie 6.6.1.13 | Dostavba športových ihrísk v areály školy. | Počet užívateľov podporených projektov | výsledku | počet |
| Opatrenie 6.6.1.14 | Rekonštrukcia budovy základnej školy – výmena sklených výplní, zateplenie budovy. | Výmera zrekonštruovaných priestorov v m ² | výstup | m ² |
| | | Zníženie koeficientu prestupu tepla, | dopad | % |
| | | Plocha zrekonštruovanej strešnej krytiny, | výstup | m ² |
| | | Počet užívateľov podporených projektov | výsledku | počet |
| | | m ² zrekonštruovanej podlahovej krytiny, | výstup | m ² |



| | | | | |
|--------------------|---|--|----------|----------------|
| Opatrenie 6.6.1.15 | Rekonštrukcia interiérov budovy základnej školy – dlažby, obklady, sociálne zariadenia. | Výmera zrekonštruovaných priestorov v m ² | výstup | m ² |
| | | Zníženie koeficientu prestupu tepla, | dopad | % |
| | | Plocha zrekonštruovanej strešnej krytiny, | výstup | m ² |
| | | Počet užívateľov podporených projektov | výsledku | počet |
| | | m ² zrekonštruovanej podlahovej krytiny, | výstup | m ² |
| Opatrenie 6.6.1.16 | Rekonštrukcia sietí v škole, rekonštrukcia sociálnych zariadení. | Výmera zrekonštruovaných priestorov v m ² | výstup | m ² |
| | | Počet užívateľov podporených projektov | výsledku | počet |
| | | m ² zrekonštruovanej podlahovej krytiny, | výstup | m ² |

| Ciele a opatrenia | | Merateľné indikátory | Typ | Merná jednotka |
|--------------------|---|--|----------|----------------|
| Cieľ 6.6.2. | Trvalé skvalitňovanie vyváženej ponuky výkonnostného a rekreačného športu. | | | |
| Opatrenie 6.6.2.1 | Výstavba viacúčelového ihriska pri železničnej stanici. | Počet vybudovaných ihrísk | výsledku | počet |
| | | Počet organizovaných športových podujatí | výsledku | počet |
| | | Počet užívateľov podporených projektov | výsledku | počet |
| Opatrenie 6.6.2.2 | Výstavba športovej infraštruktúry. | Počet vybudovaných ihrísk | výsledku | počet |
| | | Počet organizovaných športových podujatí | výsledku | počet |
| | | Počet užívateľov podporených projektov | výsledku | počet |
| Opatrenie 6.6.2.3 | Výstavba chodníkov pre korčuliarov. | Dĺžka vybudovaných cyklotrás | výstup | km |
| | | Počet užívateľov podporených projektov | výsledok | počet |
| | | Počet nových návštevníkov obce | výsledok | počet |
| | | Počet vytvorených pracovných miest | výsledok | počet |
| Opatrenie 6.6.2.4 | Vytváranie materiálnych a finančných podmienok na rozvoj výkonnostného a rekreačného športu v obci. | Počet organizovaných športových podujatí | výsledku | počet |
| Opatrenie 6.6.2.5 | Podpora organizácie športových podujatí regionálneho významu. | Počet užívateľov podporených projektov | výsledku | počet |
| | | Počet organizovaných športových podujatí | výsledku | počet |
| Opatrenie 6.6.2.6 | Podpora športových aktivít zdravotne postihnutých občanov. | Počet užívateľov podporených projektov | výsledku | počet |
| | | Počet organizovaných športových podujatí | výsledku | počet |
| Opatrenie 6.6.2.7 | Podporovať talentovanú mládež. | Počet užívateľov podporených projektov | výsledku | počet |
| | | Počet organizovaných športových podujatí | výsledku | počet |
| Opatrenie 6.6.2.8 | Spolupracovať s občianskymi združeniami, inými právnickými a fyzickými osobami, pôsobiacimi v oblasti telesnej kultúry. | Počet organizovaných športových podujatí | výsledku | počet |
| | | Počet užívateľov podporených projektov | výsledku | počet |
| | | Počet uzavretých zmlúv a partnerstiev | výsledku | počet |
| Opatrenie 6.6.2.9 | Zriadenie športových klubov. | Počet užívateľov podporených projektov | výsledku | počet |
| | | Počet organizovaných športových podujatí | výsledku | počet |
| Opatrenie 6.6.2.10 | Rozvoj mimoškolskej činnosti – športové kluby, turistika, kultúrne krúžky. | Počet užívateľov podporených projektov | výsledku | počet |
| | | Počet organizovaných športových podujatí | výsledku | počet |
| Opatrenie 6.6.2.11 | Rekonštrukcia existujúcej športovej infraštruktúry v | Počet vybudovaných ihrísk | výsledku | počet |
| | | Počet organizovaných | výsledku | počet |



| | | | | |
|--------------------|---|--|----------|-------|
| | obce – Rekonštrukcia ihriska Slovmag. | športových podujatí | | |
| | | Počet užívateľov podporených projektov | výsledku | počet |
| | | Počet vybudovaných ihrísk | výsledku | počet |
| Opatrenie 6.6.2.12 | Výstavba športových zariadení pre deti a mládež. | Počet organizovaných športových podujatí | výsledku | počet |
| | | Počet užívateľov podporených projektov | výsledku | počet |
| Opatrenie 6.6.2.13 | Výstavba relaxačných zariadení pre deti a mládež. | Počet vybudovaných ihrísk | výsledku | počet |
| | | Počet organizovaných športových podujatí | výsledku | počet |
| | | Počet užívateľov podporených projektov | výsledku | počet |

7.7 KULTÚRA

| Ciele a opatrenia | | Merateľ/né indikátory | Typ | Merná jednotka |
|-------------------|--|---|----------|----------------|
| Cieľ 6.7.1 | Zachovanie kultúrno–historického potenciálu obce a rozvoj kultúrnych, informačných a voľnočasových aktivít v nadväznosti na rozvoj cestovného ruchu na regionálnej a miestnej úrovni. | | | |
| Opatrenie 6.7.1.1 | Zriadenie multifunkčného kultúrneho zariadenia. | Výmera zrekonštruovaných priestorov v m ² | výstup | m ² |
| | | Zníženie koeficientu prestupu tepla, | dopad | % |
| | | Plocha zrekonštruovanej strešnej krytiny, | výstup | m ² |
| | | m ² zrekonštruovanej podlahovej krytiny, | výstup | m ² |
| Opatrenie 6.7.1.2 | Rekonštrukcia tradičnej architektúry a zriadenie stálych expozícií z pôvodného štýlu života obyvateľov regiónu. | Výmera zrekonštruovaných priestorov v m ² | výstup | m ² |
| | | Zníženie koeficientu prestupu tepla, | dopad | % |
| | | Plocha zrekonštruovanej strešnej krytiny, | výstup | m ² |
| | | m ² zrekonštruovanej podlahovej krytiny, | výstup | m ² |
| Opatrenie 6.7.1.3 | Prepojiť obce so subjektami cestovného ruchu, agroturistiky. | Počet uzavretých zmlúv a partnerstiev | výsledku | počet |
| | | Počet užívateľov podporených projektov | výsledku | počet |
| Opatrenie 6.7.1.4 | Budovanie remeselníckych dvorov. | Počet nových návštevníkov obce | výsledok | počet |
| | | Počet vytvorených pracovných miest | výsledok | počet |
| | | Počet užívateľov podporených projektov | výsledok | počet |
| Opatrenie 6.7.1.5 | Vybudovanie turistických a náučných trás pre žiakov, študentov, rodiny s deťmi, priemerných aj náročných klientov s využitím kultúrno – historického, folklórneho aj prírodného bohatstva. | Počet nových návštevníkov obce | výsledok | počet |
| | | Celková dĺžka budovaných chodníkov | výstup | km |
| | | Počet užívateľov podporených projektov | výsledku | počet |
| Opatrenie 6.7.1.6 | Zachovanie a rozvoj ľudových tradícií (folklórny tanec, hudba a spev, ľudové remeslá, ľudový odev a doplnky, pôvodné bývanie a hospodárenie) a ich maximálne využitie v cestovnom ruchu a agroturistike. | Počet nových návštevníkov obce | výsledok | počet |
| | | Počet organizovaných kultúrnych podujatí | výsledku | počet |
| | | Počet zriadených nových stálych expozícií | výsledok | počet |
| | | Počet užívateľov podporených projektov | výsledku | počet |
| Opatrenie 6.7.1.7 | Zriadenie pamätnej izby. | Počet zriadených nových stálych expozícií | výsledok | počet |
| | | Počet užívateľov podporených projektov | výsledku | počet |
| Opatrenie 6.7.1.8 | Organizovanie pravidelných kultúrnych podujatí – Deň obce. | Počet nových objektov na organizovanie kultúrnych akcií | výsledok | počet |



| | | | | |
|--------------------|---------------------------------------|---|----------|-------|
| | Hody, atď.. | Počet nových návštevníkov obce | výsledok | počet |
| | | Počet organizovaných kultúrnych podujatí | výsledku | počet |
| | | Počet užívateľov podporených projektov | výsledku | počet |
| Opatrenie 6.7.1.9 | Výstavba viacúčelovej budovy kostola. | Počet nových objektov na organizovanie kultúrnych akcií | výsledok | počet |
| | | Počet nových návštevníkov obce | výsledok | počet |
| | | Počet organizovaných kultúrnych podujatí | výsledku | počet |
| | | Počet užívateľov podporených projektov | výsledku | počet |
| Opatrenie 6.7.1.10 | Založenie folklórneho súboru.. | Počet organizovaných kultúrnych podujatí | výsledku | počet |
| | | Počet užívateľov podporených projektov | výsledku | počet |

| Ciele a opatrenia | | Merateľné indikátory | Typ | Merná jednotka |
|-------------------|--|--|----------|----------------|
| Cieľ 6.7.2 | Organizačné zabezpečenie | | | |
| Opatrenie 6.7.2.1 | Spracovať kalendár kultúrnych podujatí na celý rok, tento priebežne aktualizovať. Rozšíriť žánrovú ponuku s orientáciou na hodnotný kultúrny prínos. | Počet spracovaných reklamných informačných letákov | výsledku | počet |
| | | Počet nových návštevníkov obce | výsledku | počet |

| Ciele a opatrenia | | Merateľné indikátory | Typ | Merná jednotka |
|-------------------|--|---|----------|----------------|
| Cieľ 6.7.3 | Propagácia v oblasti kultúry | | | |
| Opatrenie 6.7.3.1 | Spracovať globálnu koncepciu „propagácie“ histórie obce v multimediálnej forme. | Počet spracovaných reklamných informačných letákov, multimediálnych prezentácií | výsledku | počet |
| | | Počet nových návštevníkov obce | výsledok | počet |
| Opatrenie 6.7.3.2 | Spracovať komplexný informačný bulletin o historickom vývoji a tradíciách obce pre školy aj subjekty cestovného ruchu. | Počet spracovaných reklamných informačných letákov, multimediálnych prezentácií | výsledku | počet |
| | | Počet nových návštevníkov obce | výsledok | počet |
| Opatrenie 6.7.3.3 | Propagácia kultúry na Internete prostredníctvom www stránky obce. | Počet nových prístupov na www stránku | výsledok | počet |
| | | Počet nových návštevníkov obce | dopad | počet |
| | | Počet propagovaných kultúrnych podujatí | výsledok | počet |

7.8 CESTOVNÝ RUCH A PUBLIC RELATIONS

| Ciele a opatrenia | | Merateľné indikátory | Typ | Merná jednotka |
|-------------------|--|---|----------|----------------|
| Cieľ 6.8.1 | Účinná propagácia obce. | | | |
| Opatrenie 6.8.1.1 | Aktualizácia samostatnej www stránky obce. | Počet nových prístupov na www stránku | výsledok | počet |
| Opatrenie 6.8.1.2 | Spracovať globálnu koncepciu propagácie obce v multimediálnej forme. | Počet spracovaných reklamných informačných letákov, multimediálnych prezentácií | výsledku | počet |
| | | Počet nových návštevníkov obce | dopad | počet |
| Opatrenie 6.8.1.3 | Spracovať koncepciu regionálnej spolupráce s okolitými turistickými lokalitami a domácimi i zahraničnými CK. | Počet spracovaných reklamných informačných letákov, multimediálnych prezentácií | výsledku | počet |
| | | Počet nových návštevníkov obce | dopad | počet |



| | | | | |
|-------------------|---|-----------------------------------|----------|-------|
| Opatrenie 6.8.1.4 | Podpora budovania informačných tabúlí v obce. | Počet nových inštalovaných tabúlí | výsledok | počet |
| | | Počet nových návštevníkov obce | dopad | počet |

| Ciele a opatrenia | | Merateľné indikátory | Typ | Merná jednotka |
|-------------------|--|---|----------|----------------|
| Cieľ 6.8.2 | Rekreačno - relaxačné zázemie obce. | | | |
| Opatrenie 6.8.2.1 | Zriadenie oddychovej zóny pozdĺž potoka Chyžné a Suchý. | Počet vysadených krov a drevín | výsledok | počet |
| | | Plocha upravených verejných plôch | výsledok | m ² |
| | | Dĺžka novovybudovaných chodníkov | výstup | km |
| | | Počet nových návštevníkov obce | výsledok | počet |
| Opatrenie 6.8.2.2 | Výstavba náučných chodníkov a inštalácia informačných tabúlí. | Počet nových návštevníkov obce | výsledok | počet |
| | | Celková dĺžka budovaných chodníkov | výstup | km |
| | | Počet užívateľov podporených projektov | výsledku | počet |
| Opatrenie 6.8.2.3 | Podpora vytvárania nových atraktivít v obci. | Počet vytvorených nových pracovných miest | dopad | počet |
| | | Počet nových návštevníkov obce | výsledok | počet |
| | | Tržby z predaja služieb | dopad | SKK |
| Opatrenie 6.8.2.4 | Podpora obnovy pamiatkových území, tematických kultúrnych trás a rekonštrukcia kultúrnych a historických objektov a zariadení so zámerom ich využitia na účely cestovného ruchu. | Počet nových návštevníkov obce | výsledok | počet |
| | | Počet vytvorených nových pracovných miest | dopad | počet |
| | | Tržby z predaja služieb | dopad | SKK |
| | | Počet obnovených kultúrno-historických pamiatok | výsledok | počet |
| Opatrenie 6.8.2.5 | Podpora budovania nových a modernizácia existujúcich zariadení cestovného ruchu. | Počet vytvorených nových pracovných miest | dopad | počet |
| | | Počet nových návštevníkov obce | výsledok | počet |
| | | Tržby z predaja služieb | dopad | SKK |

8 AKČNÝ PLÁN

Akčný plán je konkrétny a záväzný harmonogram činností súvisiacich s rozvojom obce v jednotlivých oblastiach sociálno-ekonomického rozvoja, vychádza zo stratégie, je jej logickou súčasťou a realizuje sa prostredníctvom konkrétnych nosných a podporných projektov. Akčný plán obsahuje záväzky týkajúce sa plnenia jednotlivých úloh ako aj zoznam inštitúcií zodpovedných za ich plnenie, predpokladané zdroje financovania, predpokladané objemy rozpočtov, dopad na rozpočet relevantného subjektu, ako aj stav momentálnej pripravenosti projektov. Súčasťou akčného plánu je predpokladaný časový harmonogram. Predpokladané rozpočty v pláne sú uvedené v **tis. Sk**.

8.1 HOSPODÁRSTVO A VEDECKO-TECHNICKÝ ROZVOJ

| Strategický zámer | | | | | | |
|---|--|-------------------------------|----------------------------|-------------------|--------------------------|------------------------------|
| Zlepšiť podmienky pre rozvoj podnikateľských aktivít, s dôrazom na zvýšenie úrovne zamestnanosti a úrovne a kvality služieb pre obyvateľov obce. V oblasti priemyslu je potrebné okrem zachovania stabilných prvkov výroby všetkými možnými opatreniami podporovať vytváranie nových pracovných príležitostí. | | | | | | |
| Cieľ 6.1.1 Podpora malého a stredného podnikania zo strany obce | | | | | | |
| Opatrenie 6.1.1.1 | Vypracovať postup podpory, výučby a rozvoja tradičných remesiel v obce. | | | | | |
| | | Predpokladaný rozpočet | Zdroje financovania | Realizácia | Dopad na rozpočet | Oprávnení žiadatelia |
| Aktivity | Vytvoriť materiálne finančné a personálne podmienky pre rozvoj tradičných remesiel v obci. | podľa potreby | rozpočet obce, ŠF EÚ | verejný sektor | nízky | podnikateľské subjekty, obec |
| | Nadviazať spoluprácu | podľa potreby | - | verejný | nízky | obec, |



| | | | | | | |
|-------------------|---|-------------------------------|--|-------------------|--------------------------|------------------------------------|
| | vzdelávacích inštitúcií, obce, podnikateľských subjektov a obyvateľov obcepri výučbe a prezentácii tradičných remesiel. | | | sektor | | podnikateľské subjekty, obyvatelia |
| Opatrenie 6.1.1.2 | Podpora budovania kooperačných sietí malých a stredných firiem. | | | | | |
| | | Predpokladaný rozpočet | Zdroje financovania | Realizácia | Dopad na rozpočet | Oprávnení žiadatelia |
| Aktivity | Vytvoriť inštitucionálne podmienky na podporu MSP so susednými obcami. | podľa potreby | rozpočet obce | súkromný sektor | stredný | obce, podnikateľské subjekty |
| | Analýza predpokladov budovania kooperačných sietí malých a stredných firiem v obci. | podľa potreby | rozpočet obce, ŠF EÚ | súkromný sektor | stredný | obce, podnikateľské subjekty |
| | Tvorba stratégie budovania kooperačných sietí malých a stredných firiem. | podľa potreby | rozpočet obce, ŠF EÚ | súkromný sektor | stredný | obce, podnikateľské subjekty |
| Opatrenie 6.1.1.3 | Zakladanie malých a stredných podnikov s majetkovou účasťou obce. | | | | | |
| | | Predpokladaný rozpočet | Zdroje financovania | Realizácia | Dopad na rozpočet | Oprávnení žiadatelia |
| Aktivity | Analýza možností rozvoja podnikateľských aktivít obcem. | podľa potreby | rozpočet obce, podnikateľské subjekty | súkromný sektor | stredný | podnikateľské subjekty, obec |
| | Spracovanie podnikateľského zámeru obce. | podľa potreby | rozpočet obce, podnikateľské subjekty | súkromný sektor | stredný | podnikateľské subjekty, obec |
| | Príprava podmienok pre založenie podnikateľského subjektu. | podľa potreby | rozpočet obce, podnikateľské subjekty | súkromný sektor | stredný | podnikateľské subjekty, obec |
| | Založenie podnikateľského subjektu. | podľa potreby | rozpočet obce, podnikateľské subjekty | súkromný sektor | stredný | podnikateľské subjekty, obec |
| Opatrenie 6.1.1.4 | Podpora rozvoja obchodných a komerčných služieb v obci. | | | | | |
| | | Predpokladaný rozpočet | Zdroje financovania | Realizácia | Dopad na rozpočet | Oprávnení žiadatelia |
| Aktivity | Spracovanie technickej dokumentácie. | podľa potreby | podnikateľské subjekty, úvery, iné grantové schémy | súkromný sektor | žiadny | podnikateľské subjekty |
| | Zriadenie pobočky komerčnej banky. | 5 000 | podnikateľské subjekty, úvery, iné grantové schémy | súkromný sektor | žiadny | podnikateľské subjekty |
| | Zriadenie prevádzky krajčírstva. | podľa potreby | podnikateľské subjekty, úvery, iné grantové schémy | súkromný sektor | žiadny | podnikateľské subjekty |
| | Zriadenie predajne mäsa. | 25 000 | podnikateľské subjekty, úvery, iné grantové schémy | súkromný sektor | žiadny | podnikateľské subjekty |
| Opatrenie 6.1.1.5 | Podpora rozvoja reštauračných služieb v obci. | | | | | |
| | | Predpokladaný rozpočet | Zdroje financovania | Realizácia | Dopad na rozpočet | Oprávnení žiadatelia |
| Aktivity | Spracovanie technickej dokumentácie. | 200 | podnikateľské subjekty, úvery, iné grantové schémy | súkromný sektor | žiadny | podnikateľské subjekty |
| | Výstavba priestorov pre zriadenie prevádzok reštaurácií a kaviarní. | 5 000 | podnikateľské subjekty, úvery, iné grantové schémy | súkromný sektor | žiadny | podnikateľské subjekty |



| | | | | | | |
|-------------------|---|-------------------------------|---|-------------------|--------------------------|-----------------------------|
| | Zriadenie cukrárne. | 1 200 | podnikateľské subjekty, úvery, iné grantové schémy | súkromný sektor | žiadny | podnikateľské subjekty |
| | Zriadenie prevádzky rýchleho občerstvenia. | 500 | podnikateľské subjekty, úvery, iné grantové schémy | súkromný sektor | žiadny | podnikateľské subjekty |
| Opatrenie 6.1.1.6 | Podpora rozvoja ubytovacích služieb v obci. | | | | | |
| | | Predpokladaný rozpočet | Zdroje financovania | Realizácia | Dopad na rozpočet | Oprávnení žiadatelia |
| Aktivity | Spracovanie technickej dokumentácie. | podľa potreby | podnikateľské subjekty, úvery, iné grantové schémy | súkromný sektor | žiadny | podnikateľské subjekty |
| | Výstavba turistických ubytovní. | podľa potreby | rozpočet obce, podnikateľské subjekty, úvery, iné grantové schémy | verejný sektor | vysoký | obec Lubeník |
| | Výstavba ubytovacieho zariadenia hotelového typu. | 15 000 | podnikateľské subjekty, úvery, iné grantové schémy | súkromný sektor | žiadny | podnikateľské subjekty |

Cieľ 6.1.2 Podpora tradičných odvetví priemyslu.

Opatrenie 6.1.2.1 Podporovať rozvoj tých odvetví priemyslu, pre ktorých rozvoj sú v okolí regiónu vytvorené ideálne podmienky.

| | | | | | | |
|----------|--|-------------------------------|--|-------------------|--------------------------|-----------------------------|
| | | Predpokladaný rozpočet | Zdroje financovania | Realizácia | Dopad na rozpočet | Oprávnení žiadatelia |
| Aktivity | Podpora rozvojových zámerov súkromnej sféry, ktoré sú v súlade s potrebami rozvoja obce a ktoré sú efektívne z pohľadu tvorby nových pracovných miest. | podľa potreby | podnikateľské subjekty, úvery, iné grantové schémy | súkromný sektor | žiadny | podnikateľské subjekty |

Opatrenie 6.1.2.2 Rekonštrukcia infraštruktúry hospodárskeho dvora poľnohospodárskeho družstva v južnej a severnej časti obce.

| | | | | | | |
|----------|---|-------------------------------|--|-------------------|--------------------------|-----------------------------|
| | | Predpokladaný rozpočet | Zdroje financovania | Realizácia | Dopad na rozpočet | Oprávnení žiadatelia |
| Aktivity | Vypracovanie technickej dokumentácie. | podľa potreby | podnikateľské subjekty, úvery, iné grantové schémy | súkromný sektor | žiadny | podnikateľské subjekty |
| | Rekonštrukcia vodovodných sietí, odpadovej infraštruktúry, elektrických rozvodov. | 20 000 | podnikateľské subjekty, úvery, iné grantové schémy | súkromný sektor | žiadny | podnikateľské subjekty |
| | Rekonštrukcia cestnej infraštruktúry. | 20 000 | podnikateľské subjekty, úvery, iné grantové schémy | súkromný sektor | žiadny | podnikateľské subjekty |

Opatrenie 6.1.2.3 Rekonštrukcia budov a hál v areáli hospodárskeho dvora PD v južnej a severnej časti obce.

| | | | | | | |
|----------|---------------------------------------|-------------------------------|--|-------------------|--------------------------|-----------------------------|
| | | Predpokladaný rozpočet | Zdroje financovania | Realizácia | Dopad na rozpočet | Oprávnení žiadatelia |
| Aktivity | Vypracovanie technickej dokumentácie. | 500 | podnikateľské subjekty, úvery, iné grantové schémy | súkromný sektor | žiadny | podnikateľské subjekty |
| | Rekonštrukcia hál a budov. | 60 000 | podnikateľské subjekty, úvery, iné grantové schémy | súkromný sektor | žiadny | podnikateľské subjekty |



| | | | | | | |
|--|---|-------------------------------|---|-------------------|--------------------------|-----------------------------|
| Cieľ 6.1.3 Podpora inováčných aktivít v podnikoch. | | | | | | |
| Opatrenie 6.1.3.1 | Zavádzanie nových technológií do súčasných výrobných prevádzok – v Slovmag Lubeník, a.s.. | | | | | |
| | | Predpokladaný rozpočet | Zdroje financovania | Realizácia | Dopad na rozpočet | Oprávnení žiadatelia |
| Aktivita | Podpora podnikateľov zavádzajúcich výrobu na báze progresívnych technológií, pomoc pri získavaní nenávratných finančných prostriedkov zo Štrukturálnych fondov na tento účel. | podľa potreby | podnikateľské subjekty, úvery, iné grantové schémy, ŠF EÚ | súkromný sektor | žiadny | podnikateľské subjekty |
| Opatrenie 6.1.3.2 | Rekonštrukcia existujúcich zastaralých priemyselných zón, s dôrazom na zavádzanie nových technológií - pri železničnej stanici. | | | | | |
| | | Predpokladaný rozpočet | Zdroje financovania | Realizácia | Dopad na rozpočet | Oprávnení žiadatelia |
| Aktivity | Návrh alternatív rozvoja existujúcich priemyselných zón. | podľa potreby | podnikateľské subjekty, úvery, iné grantové schémy, ŠF EÚ | súkromný sektor | žiadny | podnikateľské subjekty |
| | Vypracovanie technickej dokumentácie. | 400 | podnikateľské subjekty, úvery, iné grantové schémy, ŠF EÚ | súkromný sektor | žiadny | podnikateľské subjekty |
| | Rekonštrukcia priemyselných zón. | 50 000 | podnikateľské subjekty, úvery, iné grantové schémy, ŠF EÚ | súkromný sektor | žiadny | podnikateľské subjekty |
| Opatrenie 6.1.3.3 | Zavádzanie nových technológií do súčasných výrobných prevádzok podnikov poľnohospodárskej výroby. | | | | | |
| | | Predpokladaný rozpočet | Zdroje financovania | Realizácia | Dopad na rozpočet | Oprávnení žiadatelia |
| Aktivity | Nákup novej technológie do hospodárskeho dvora PD. | podľa potreby | podnikateľské subjekty, úvery, iné grantové schémy, ŠF EÚ | súkromný sektor | žiadny | podnikateľské subjekty |
| | Vypracovanie podnikateľského plánu a štúdie uskutočniteľnosti. | 200 | podnikateľské subjekty, úvery, iné grantové schémy, ŠF EÚ | súkromný sektor | žiadny | podnikateľské subjekty |
| | Obstaranie technológie. | 40 000 | podnikateľské subjekty, úvery, iné grantové schémy, ŠF EÚ | súkromný sektor | žiadny | podnikateľské subjekty |
| Cieľ 6.1.4 Zvýšenie energetickej efektívnosti na strane výroby aj spotreby a zavádzanie progresívnych technológií v energetike. | | | | | | |
| Opatrenie 6.1.4.1 | Podpora úspory energií vo všetkých oblastiach priemyslu. | | | | | |
| | | Predpokladaný rozpočet | Zdroje financovania | Realizácia | Dopad na rozpočet | Oprávnení žiadatelia |
| Aktivity | Spracovanie technickej dokumentácie. | podľa potreby | podnikateľské subjekty, úvery, iné grantové schémy, ŠF EÚ | súkromný sektor | žiadny | podnikateľské subjekty |
| | Zateplenie budov v hospodárskom dvore PD. | 10 000 | podnikateľské subjekty, úvery, iné grantové schémy, ŠF EÚ | súkromný sektor | žiadny | podnikateľské subjekty |
| | Zateplenie budov ostatných výrobných prevádzok. | 80 000 | podnikateľské subjekty, úvery, iné grantové schémy, ŠF EÚ | súkromný sektor | žiadny | podnikateľské subjekty |
| Opatrenie | Podpora výstavby zariadení na využívanie obnoviteľných zdrojov energie. | | | | | |



| 6.1.4.2 | | Predpokladaný rozpočet | Zdroje financovania | Realizácia | Dopad na rozpočet | Oprávnení žiadatelia |
|--|--|------------------------|---|-----------------|-------------------|------------------------|
| Aktivity | Spracovanie technickej dokumentácie. | 300 | podnikateľské subjekty, úvery, iné grantové schémy, ŠF EÚ | súkromný sektor | žiadny | podnikateľské subjekty |
| | Výstavba malých vodných elektrární. | 25 000 | podnikateľské subjekty, úvery, iné grantové schémy, ŠF EÚ | súkromný sektor | žiadny | podnikateľské subjekty |
| | Výstavba malých slnečných elektrární. | podľa potreby | podnikateľské subjekty, úvery, iné grantové schémy, ŠF EÚ | súkromný sektor | žiadny | podnikateľské subjekty |
| Opatrenie 6.1.4.3 | Podpora výstavby zariadení kombinovanej výroby elektriny a tepla v poľnohospodárskom podniku. | | | | | |
| | | Predpokladaný rozpočet | Zdroje financovania | Realizácia | Dopad na rozpočet | Oprávnení žiadatelia |
| Aktivity | Spracovanie technickej dokumentácie. | 250 | podnikateľské subjekty, úvery, iné grantové schémy, ŠF EÚ | súkromný sektor | žiadny | podnikateľské subjekty |
| | Výstavba kogeneračných jednotiek v miestnych výrobných prevádzkach. | 50 000 | podnikateľské subjekty, úvery, iné grantové schémy, ŠF EÚ | súkromný sektor | žiadny | podnikateľské subjekty |
| Cieľ 6.1.5 Podporiť podnikateľské aktivity v cestovnom ruchu. | | | | | | |
| Opatrenie 6.1.5.1 | Podpora vytvárania nových atraktivít v obci. | | | | | |
| | | Predpokladaný rozpočet | Zdroje financovania | Realizácia | Dopad na rozpočet | Oprávnení žiadatelia |
| Aktivity | Spracovanie technickej dokumentácie. | podľa potreby | rozpočet obce, ŠF EÚ, podnikateľské subjekty, úvery, iné grantové schémy | verejný sektor | stredný | obec Lubeník |
| | Výstavba viacúčelových športových ihrísk. | 10 000 | rozpočet obce, ŠF EÚ, podnikateľské subjekty, úvery, iné grantové schémy | verejný sektor | veľký | obec Lubeník |
| Opatrenie 6.1.5.2 | Podpora obnovy pamiatkových území, tematických kultúrnych trás a rekonštrukcia kultúrnych a historických objektov a zariadení so zámerom ich využitia na účely cestovného ruchu. | | | | | |
| | | Predpokladaný rozpočet | Zdroje financovania | Realizácia | Dopad na rozpočet | Oprávnení žiadatelia |
| Aktivity | Spracovanie technickej dokumentácie. | podľa potreby | rozpočet VÚC, obce, ŠF EÚ, podnikateľské subjekty, úvery, iné grantové schémy | verejný sektor | stredný | obec Lubeník |
| | Rekonštrukcia mlyna s náhonom a zriadenie obecného múzea. | 15 000 | rozpočet VÚC, obce, ŠF EÚ, podnikateľské subjekty, úvery, iné grantové schémy | verejný sektor | veľký | obec Lubeník |
| Opatrenie 6.1.5.3 | Podpora budovania nových a modernizácia existujúcich zariadení cestovného ruchu. | | | | | |
| | | Predpokladaný rozpočet | Zdroje financovania | Realizácia | Dopad na rozpočet | Oprávnení žiadatelia |
| Aktivity | Výstavba kúpaliska. | 25 000 | rozpočet obce, | verejný | veľký | obec Lubeník |



| | | | | | | |
|--|--|--|---|-------------------------------|--|--|
| | | | ŠF EÚ, podnikateľské subjekty, úvery, iné grantové schémy | sektor, súkromný sektor | | |
|--|--|--|---|-------------------------------|--|--|

| Cieľ 6.1.6 Podpora inovácií a technologických transferov. | | | | | | |
|--|--|------------------------|---|-----------------|-------------------|------------------------|
| Opatrenie 6.1.6.1 Podpora inovácií a technologických transferov v podnikoch poľnohospodárskej výroby. | | | | | | |
| | | Predpokladaný rozpočet | Zdroje financovania | Realizácia | Dopad na rozpočet | Oprávnení žiadatelia |
| Aktivity | Nákup novej technológie do hospodárskeho dvora PD. | 15 000 | podnikateľské subjekty, úvery, iné grantové schémy, ŠF EÚ | súkromný sektor | žiadny | podnikateľské subjekty |
| | Vypracovanie podnikateľského plánu a štúdie uskutočniteľnosti. | 100 | podnikateľské subjekty, úvery, iné grantové schémy, ŠF EÚ | súkromný sektor | žiadny | podnikateľské subjekty |
| | Obstaranie technológie. | podľa potreby | podnikateľské subjekty, úvery, iné grantové schémy, ŠF EÚ | súkromný sektor | žiadny | podnikateľské subjekty |
| Opatrenie 6.1.6.2 Podpora inovácií a technologických transferov v Slovmag Lubeník, a.s.. | | | | | | |
| | | Predpokladaný rozpočet | Zdroje financovania | Realizácia | Dopad na rozpočet | Oprávnení žiadatelia |
| Aktivity | Vypracovanie podnikateľského plánu a štúdie uskutočniteľnosti. | 150 | podnikateľské subjekty, úvery, iné grantové schémy, ŠF EÚ | súkromný sektor | žiadny | podnikateľské subjekty |
| | Obstaranie technológie. | 150 000 | podnikateľské subjekty, úvery, iné grantové schémy, ŠF EÚ | súkromný sektor | žiadny | podnikateľské subjekty |
| Opatrenie 6.1.6.3 Obstaranie nových technológií na zlepšenie environmentálnych dopadov Slovmag Lubeník, a.s.. | | | | | | |
| | | Predpokladaný rozpočet | Zdroje financovania | Realizácia | Dopad na rozpočet | Oprávnení žiadatelia |
| Aktivity | Vypracovanie podnikateľského plánu a štúdie uskutočniteľnosti. | 150 | podnikateľské subjekty, úvery, iné grantové schémy, ŠF EÚ | súkromný sektor | žiadny | podnikateľské subjekty |
| | Obstaranie technológie. | 100 000 | podnikateľské subjekty, úvery, iné grantové schémy, ŠF EÚ | súkromný sektor | žiadny | podnikateľské subjekty |

| Cieľ 6.1.7 Podpora spoločných služieb pre podnikateľov. | | | | | | |
|---|---|------------------------|--|-----------------|-------------------|----------------------|
| Opatrenie 6.1.7.1 Vytvorenie ekonomických a technických podmienok pre výstavbu priemyselných zón v obce - príprava územia a realizácia infraštruktúry. | | | | | | |
| | | Predpokladaný rozpočet | Zdroje financovania | Realizácia | Dopad na rozpočet | Oprávnení žiadatelia |
| Aktivity | Výkup súkromných pozemkov pre uskutočnenie investičnej výstavby | podľa potreby | rozpočet obce, ŠF EÚ, podnikateľské subjekty, úvery, iné grantové schémy | súkromný sektor | vysoký | obec Lubeník |
| | Spracovanie technickej dokumentácie. | 750 | rozpočet obce, ŠF EÚ, podnikateľské subjekty, úvery, iné grantové schémy | súkromný sektor | vysoký | obec Lubeník |
| Opatrenie Podpora výstavby a vybavenia hmotnej infraštruktúry. | | | | | | |



| 6.1.7.2 | | Predpokladaný rozpočet | Zdroje financovania | Realizácia | Dopad na rozpočet | Oprávnení žiadatelia |
|-------------------|--|------------------------|--|-----------------|-------------------|------------------------|
| Aktivity | Realizácia investičnej výstavby prípravy pozemkov – inžinierske siete. | 30 000 | rozpočet obce, ŠF EÚ, podnikateľské subjekty, úvery, iné grantové schémy | súkromný sektor | vysoký | obec Lubeník |
| | Výstavba výrobných a montážnych hál. | 100 000 | rozpočet obce, ŠF EÚ, podnikateľské subjekty, úvery, iné grantové schémy | súkromný sektor | vysoký | obec Lubeník |
| Opatrenie 6.1.7.3 | Podpora výstavby administratívnych priestorov a ich zariadení. | | | | | |
| | | Predpokladaný rozpočet | Zdroje financovania | Realizácia | Dopad na rozpočet | Oprávnení žiadatelia |
| Aktivity | Spracovanie technickej dokumentácie. | 250 | rozpočet obce, ŠF EÚ, podnikateľské subjekty, úvery, iné grantové schémy | súkromný sektor | stredný | obec Lubeník |
| | Výstavba budov. | 25 000 | rozpočet obce, ŠF EÚ, podnikateľské subjekty, úvery, iné grantové schémy | súkromný sektor | vysoký | obec Lubeník |
| | Obstaranie zariadení. | 10 000 | rozpočet obce, ŠF EÚ, podnikateľské subjekty, úvery, iné grantové schémy | súkromný sektor | vysoký | obec Lubeník |
| Opatrenie 6.1.7.4 | Výstavba skladovacích priestorov v rámci areálu PD. | | | | | |
| | | Predpokladaný rozpočet | Zdroje financovania | Realizácia | Dopad na rozpočet | Oprávnení žiadatelia |
| Aktivity | Spracovanie technickej dokumentácie. | 250 | podnikateľské subjekty, úvery, iné grantové schémy, ŠF EÚ | súkromný sektor | žiadny | podnikateľské subjekty |
| | Výstavba budov. | 15 000 | podnikateľské subjekty, úvery, iné grantové schémy, ŠF EÚ | súkromný sektor | žiadny | podnikateľské subjekty |
| | Obstaranie zariadení. | 10 000 | podnikateľské subjekty, úvery, iné grantové schémy, ŠF EÚ | súkromný sektor | žiadny | podnikateľské subjekty |

| Ciele a opatrenia / Termín uskutočnenia | | 2008 | 2009 | 2010 | 2011 | 2012 | 2013 | 2014 | 2015 | 2016 | 2017 |
|---|---|------|------|------|------|------|------|------|------|------|------|
| Cieľ 6.1.1 | Podpora malého a stredného podnikania zo strany obce | | | | | | | | | | |
| Opatrenie 6.1.1.1 | Vypracovať postup podpory, výučby a rozvoja tradičných remesiel v obce. | | | | | | | | | | |
| Opatrenie 6.1.1.2 | Podpora budovania kooperačných sietí malých a stredných firiem. | | | | | | | | | | |
| Opatrenie 6.1.1.3 | Zakladanie malých a stredných podnikov s majetkovou účasťou obce. | | | | | | | | | | |
| Opatrenie 6.1.1.4 | Podpora rozvoja obchodných a komerčných služieb v obci. | | | | | | | | | | |
| Opatrenie 6.1.1.5 | Podpora rozvoja reštauračných služieb v obci. | | | | | | | | | | |
| Opatrenie | Podpora rozvoja ubytovacích služieb v | | | | | | | | | | |

8.2 TECHNICKÁ INFRAŠTRUKTÚRA

SCARBEO-SK, s.r.o. Povstalecké cesta 16, 974 09 Banská Bystrica



| | | | | | | |
|-------------------|---|-------------------------------|---|-------------------|--------------------------|-----------------------------|
| Opatrenie 6.2.1.1 | Výstavba cestnej komunikácie nad ZŠ – 220m.. | | | | | |
| | | Predpokladaný rozpočet | Zdroje financovania | Realizácia | Dopad na rozpočet | Oprávnení žiadatelia |
| Aktivity | Vypracovanie technickej dokumentácie. | 100 | rozpočet obce, ŠF EÚ | verejný sektor | stredný | obec Lubeník |
| | Výstavba komunikácie. | 6 500 | rozpočet obce, ŠF EÚ | verejný sektor | vysoký | obec Lubeník |
| Opatrenie 6.2.1.2 | Rekonštrukcia cesty do m.č. Marvan. | | | | | |
| | | Predpokladaný rozpočet | Zdroje financovania | Realizácia | Dopad na rozpočet | Oprávnení žiadatelia |
| Aktivity | Analýza súčasného stavu miestnych komunikácií. | podľa potreby | rozpočet obce, ŠF EÚ | verejný sektor | nízky | obec Lubeník |
| | Vypracovanie technickej dokumentácie. | 100 | rozpočet obce, ŠF EÚ | verejný sektor | stredný | obec Lubeník |
| | Rekonštrukcia miestnych komunikácií. | 5 000 | rozpočet obce, ŠF EÚ | verejný sektor | vysoký | obec Lubeník |
| Opatrenie 6.2.1.3 | Výstavba cyklotrasy pozdĺž rieky Muráň: Revúca – Jelšava. | | | | | |
| | | Predpokladaný rozpočet | Zdroje financovania | Realizácia | Dopad na rozpočet | Oprávnení žiadatelia |
| Aktivity | Vypracovanie technickej dokumentácie. | 80 | rozpočet obce, ŠF EÚ | verejný sektor | stredný | obec Lubeník |
| | Výstavba cyklotrás. | 4 500 | rozpočet obce, ŠF EÚ | verejný sektor | vysoký | obec Lubeník |
| Opatrenie 6.2.1.4 | Výstavba odbočovacieho pruhu pred zdravotným strediskom. | | | | | |
| | | Predpokladaný rozpočet | Zdroje financovania | Realizácia | Dopad na rozpočet | Oprávnení žiadatelia |
| Aktivity | Vypracovanie technickej dokumentácie. | 20 | rozpočet obce, ŠF EÚ | verejný sektor | nízky | obec Lubeník |
| | Výstavba komunikácie. | 250 | rozpočet obce, ŠF EÚ | verejný sektor | stredný | obec Lubeník |
| Opatrenie 6.2.1.5 | Dostavba parkovísk pre potreby občianskej infraštruktúry. | | | | | |
| | | Predpokladaný rozpočet | Zdroje financovania | Realizácia | Dopad na rozpočet | Oprávnení žiadatelia |
| Aktivity | Vypracovanie technickej dokumentácie. | 100 | podnikateľské subjekty, úvery, iné grantové schémy, ŠF EÚ | súkromný sektor | nízky | podnikateľské subjekty |
| | Výstavba infraštruktúry. | 750 | podnikateľské subjekty, úvery, iné grantové schémy, ŠF EÚ | súkromný sektor | stredný | podnikateľské subjekty |
| Opatrenie 6.2.1.6 | Rekonštrukcia statickej dopravy vnútroblokov. | | | | | |
| | | Predpokladaný rozpočet | Zdroje financovania | Realizácia | Dopad na rozpočet | Oprávnení žiadatelia |



| | | | | | | |
|-------------------|---|-------------------------------|--|-------------------|--------------------------|-----------------------------|
| Aktivity | Vypracovanie technickej dokumentácie. | 100 | rozpočet obce, ŠF EÚ, podnikateľské subjekty, úvery, iné grantové schémy | verejný sektor | stredný | obec Lubeník |
| | Výstavba infraštruktúry. | 1 000 | rozpočet obce, ŠF EÚ, podnikateľské subjekty, úvery, iné grantové schémy | verejný sektor | vysoký | obec Lubeník |
| Opatrenie 6.2.1.7 | Rekonštrukcia m. komunikácie v časti Majer. | | | | | |
| | | Predpokladaný rozpočet | Zdroje financovania | Realizácia | Dopad na rozpočet | Oprávnení žiadatelia |
| Aktivity | Vypracovanie technickej dokumentácie. | 150 | rozpočet obce, ŠF EÚ, podnikateľské subjekty, úvery, iné grantové schémy | verejný sektor | stredný | obec Lubeník |
| | Rekonštrukcia cestných komunikácií. | 7 500 | rozpočet obce, ŠF EÚ, podnikateľské subjekty, úvery, iné grantové schémy | verejný sektor | vysoký | obec Lubeník |
| Opatrenie 6.2.1.8 | Rekonštrukcia zastávok SAD v obce. | | | | | |
| | | Predpokladaný rozpočet | Zdroje financovania | Realizácia | Dopad na rozpočet | Oprávnení žiadatelia |
| Aktivity | Vypracovanie technickej dokumentácie. | 30 | rozpočet obce, ŠF EÚ, podnikateľské subjekty, úvery, iné grantové schémy | verejný sektor | nízky | obec Lubeník |
| | Rekonštrukcia zastávok. | 400 | rozpočet obce, ŠF EÚ, podnikateľské subjekty, úvery, iné grantové schémy | verejný sektor | stredný | obec Lubeník |
| Opatrenie 6.2.1.9 | Výstavba chodníka od križovatky do závodu SLOVMAG v dĺžke 400 m.. | | | | | |
| | | Predpokladaný rozpočet | Zdroje financovania | Realizácia | Dopad na rozpočet | Oprávnení žiadatelia |
| Aktivity | Vypracovanie technickej dokumentácie. | 90 | rozpočet obce, ŠF EÚ, podnikateľské subjekty, úvery, iné grantové schémy | verejný sektor | stredný | obec Lubeník |
| | Výstavba chodníkov. | 5 000 | rozpočet obce, ŠF EÚ, podnikateľské subjekty, úvery, iné grantové schémy | verejný sektor | vysoký | obec Lubeník |



| Opatrenie 6.2.1.10 | | Dostavba chodníkov popri miestnych komunikáciách. | | | | |
|-----------------------|---------------------------------------|---|--|----------------|-------------------------|------------------------|
| | | Predpokladaný rozpočet | Zdroje financovania | Realizácia | Dopad na rozpočet | Oprávnení žiadateľa |
| Aktivity | Vypracovanie technickej dokumentácie. | 150 | rozpočet obce, ŠF EÚ, podnikateľské subjekty, úvery, iné grantové schémy | verejný sektor | žiadny | ŽSR, a.s. |
| | Výstavba chodníkov. | 8 000 | rozpočet obce, ŠF EÚ, podnikateľské subjekty, úvery, iné grantové schémy | verejný sektor | žiadny | ŽSR, a.s. |
| Opatrenie 6.2.1.11 | | Rekonštrukcia železničnej stanice. | | | | |
| | | Predpokladaný rozpočet | Zdroje financovania | Realizácia | Dopad na rozpočet | Oprávnení žiadateľa |
| Aktivity | Vypracovanie technickej dokumentácie. | 50 | ŽSR, a.s., ŠF EÚ, podnikateľské subjekty, úvery, iné grantové schémy | verejný sektor | malý | obec Lubeník |
| | Rekonštrukcia stanice. | 1 500 | ŽSR, a.s., ŠF EÚ, podnikateľské subjekty, úvery, iné grantové schémy | verejný sektor | malý | obec Lubeník |
| Opatrenie 6.2.1.12 | | Dostavba siete miestnych komunikácií v obci. | | | | |
| | | Predpokladaný rozpočet | Zdroje financovania | Realizácia | Dopad na rozpočet | Oprávnení žiadateľa |
| Aktivity | Vypracovanie technickej dokumentácie. | 200 | rozpočet obce, ŠF EÚ, podnikateľské subjekty, úvery, iné grantové schémy | verejný sektor | stredný | obec Lubeník |
| | Výstavba MK. | 15 000 | rozpočet obce, ŠF EÚ, podnikateľské subjekty, úvery, iné grantové schémy | verejný sektor | vysoký | obec Lubeník |
| Opatrenie 6.2.1.13 | | Rekonštrukcia komunikácie na Cintorínskej ulici. | | | | |
| | | Predpokladaný rozpočet | Zdroje financovania | Realizácia | Dopad na rozpočet | Oprávnení žiadateľa |
| Aktivity | Vypracovanie technickej dokumentácie. | 70 | rozpočet obce, ŠF EÚ, podnikateľské subjekty, úvery, iné grantové schémy | verejný sektor | stredný | obec Lubeník |



| | | | | | | |
|--------------------|--|-------------------------------|--|-------------------|--------------------------|-----------------------------|
| | Rekonštrukcia komunikácie. | 2 500 | rozpočet obce, ŠF EÚ, podnikateľské subjekty, úvery, iné grantové schémy | verejný sektor | vysoký | obec Lubeník |
| Opatrenie 6.2.1.14 | Rekonštrukcia komunikácie pod Marvan. | | | | | |
| | | Predpokladaný rozpočet | Zdroje financovania | Realizácia | Dopad na rozpočet | Oprávnení žiadatelia |
| Aktivity | Vypracovanie technickej dokumentácie. | 80 | rozpočet obce, ŠF EÚ, podnikateľské subjekty, úvery, iné grantové schémy | verejný sektor | stredný | obec Lubeník |
| | Rekonštrukcia komunikácie. | 3 000 | rozpočet obce, ŠF EÚ, podnikateľské subjekty, úvery, iné grantové schémy | verejný sektor | vysoký | obec Lubeník |
| Opatrenie 6.2.1.15 | Rekonštrukcia komunikácií na sídlisku. | | | | | |
| | | Predpokladaný rozpočet | Zdroje financovania | Realizácia | Dopad na rozpočet | Oprávnení žiadatelia |
| Aktivity | Vypracovanie technickej dokumentácie. | 150 | rozpočet obce, ŠF EÚ, podnikateľské subjekty, úvery, iné grantové schémy | verejný sektor | stredný | obec Lubeník |
| | Rekonštrukcia komunikácie. | 6 500 | rozpočet obce, ŠF EÚ, podnikateľské subjekty, úvery, iné grantové schémy | verejný sektor | vysoký | obec Lubeník |

| | | | | | | |
|-------------------|---|-------------------------------|--|--------------------------|--------------------------|-----------------------------|
| Cieľ 6.2.2 | Rozvoj občianskej infraštruktúry | | | | | |
| Opatrenie 6.2.2.1 | Rozšírenie intravilánu obce pre výstavbu IBV. | | | | | |
| | | Predpokladaný rozpočet | Zdroje financovania | Realizácia | Dopad na rozpočet | Oprávnení žiadatelia |
| Aktivity | Vypracovanie technickej dokumentácie. | 300 | rozpočet obce, ŠF EÚ | súkromný sektor | stredný | obec Lubeník |
| | Príprava pozemkov a inžinierskych sietí. | 15 000 | rozpočet obce, ŠF EÚ | súkromný sektor | vysoký | obec Lubeník |
| Opatrenie 6.2.2.2 | Zriadenie kamerového systému. | | | | | |
| | | Predpokladaný rozpočet | Zdroje financovania | Realizácia | Dopad na rozpočet | Oprávnení žiadatelia |
| Aktivity | Vypracovanie technickej dokumentácie. | 40 | rozpočet obce, ŠF EÚ, podnikateľské subjekty, úvery, iné grantové schémy | verejný, súkromný sektor | nízky | obec Lubeník |



| | | | | | | |
|-------------------|---|-------------------------------|--|--------------------------|--------------------------|-----------------------------|
| | Inštalácia kamerového systému. | 250 | rozpočet obce, ŠF EÚ, podnikateľské subjekty, úvery, iné grantové schémy | verejný, súkromný sektor | stredný | obec Lubeník |
| Opatrenie 6.2.2.3 | Rekonštrukcia a rozšírenie verejného osvetlenia. | | | | | |
| | | Predpokladaný rozpočet | Zdroje financovania | Realizácia | Dopad na rozpočet | Oprávnení žiadatelia |
| Aktivity | Vypracovanie technickej dokumentácie a príprava projektového spisu. | 100 | rozpočet obce, ŠF EÚ | verejný sektor | nízky | obec Lubeník |
| | Rekonštrukcia a výstavba verejného osvetlenia v obci. | 2 000 | rozpočet obce, ŠF EÚ | verejný sektor | stredný | obec Lubeník |
| Opatrenie 6.2.2.4 | Rekonštrukcia námestia obce. | | | | | |
| | | Predpokladaný rozpočet | Zdroje financovania | Realizácia | Dopad na rozpočet | Oprávnení žiadatelia |
| Aktivity | Vypracovanie technickej dokumentácie. | 100 | rozpočet obce, ŠF EÚ | verejný sektor | stredný | obec Lubeník |
| | Rekonštrukcia námestia. | 30 000 | rozpočet obce, ŠF EÚ | verejný sektor | vysoký | obec Lubeník |
| Opatrenie 6.2.2.5 | Rekonštrukcia mostov a lávok. | | | | | |
| | | Predpokladaný rozpočet | Zdroje financovania | Realizácia | Dopad na rozpočet | Oprávnení žiadatelia |
| Aktivity | Vypracovanie technickej dokumentácie a príprava projektového spisu. | podľa potreby | rozpočet obce, ŠF EÚ | verejný sektor | nízky | obec Lubeník |
| | Rekonštrukcia mostov a lávok. | 2 500 | rozpočet obce, ŠF EÚ | verejný sektor | stredný | obec Lubeník |
| Opatrenie 6.2.2.6 | Výstavba bezdrôtového rozhlasu. | | | | | |
| | | Predpokladaný rozpočet | Zdroje financovania | Realizácia | Dopad na rozpočet | Oprávnení žiadatelia |
| Aktivity | Spracovanie technickej dokumentácie. | podľa potreby | rozpočet obce, ŠF EÚ | verejný sektor | nízky | obec Lubeník |
| | Výber dodávateľa – verejná súťaž. | podľa potreby | rozpočet obce, ŠF EÚ | verejný sektor | nízky | obec Lubeník |
| | Inštalácia bezdrôtového rozhlasu. | 2 000 | rozpočet obce, ŠF EÚ | verejný sektor | vysoký | obec Lubeník |
| Opatrenie 6.2.2.7 | Realizácia protieróznych opatrení. | | | | | |
| | | Predpokladaný rozpočet | Zdroje financovania | Realizácia | Dopad na rozpočet | Oprávnení žiadatelia |
| Aktivity | Spracovanie technickej dokumentácie. | podľa potreby | rozpočet obce, ŠF EÚ | verejný sektor | stredný | obec Lubeník |
| | Realizácia protieróznych opatrení. | podľa potreby | rozpočet obce, ŠF EÚ | verejný sektor | stredný | obec Lubeník |
| Opatrenie 6.2.2.8 | Rekonštrukcia požiarnej zbrojnice. | | | | | |
| | | Predpokladaný rozpočet | Zdroje financovania | Realizácia | Dopad na rozpočet | Oprávnení žiadatelia |
| Aktivity | Spracovanie technickej dokumentácie. | 30 | rozpočet obce, ŠF EÚ | verejný sektor | stredný | obec Lubeník |
| | Rekonštrukcia požiarnej zbrojnice. | 800 | rozpočet obce, ŠF EÚ | verejný sektor | vysoký | obec Lubeník |
| Opatrenie 6.2.2.9 | Oživenie parkovej zóny na cintoríne. | | | | | |
| | | Predpokladaný rozpočet | Zdroje financovania | Realizácia | Dopad na | Oprávnení žiadatelia |



| | | | | | rozpočet | |
|--------------------|---|------------------------|----------------------|----------------|-------------------|----------------------|
| Aktivity | Spracovanie technickej dokumentácie. | 50 | rozpočet obce, ŠF EÚ | verejný sektor | nízky | obec Lubeník |
| | Oživenie zóny. | 150 | rozpočet obce, ŠF EÚ | verejný sektor | stredný | obec Lubeník |
| Opatrenie 6.2.2.10 | Výsadba a úprava vnútrobolokovej zelene. | | | | | |
| | | Predpokladaný rozpočet | Zdroje financovania | Realizácia | Dopad na rozpočet | Oprávnení žiadatelia |
| Aktivity | Výsadba drevín. | 200 | rozpočet obce, ŠF EÚ | verejný sektor | žiadny | SPP, a.s. |
| Opatrenie 6.2.2.11 | Doplniť a udržiavať brehové porasty vodných tokov Muráň, Chyžné. | | | | | |
| | | Predpokladaný rozpočet | Zdroje financovania | Realizácia | Dopad na rozpočet | Oprávnení žiadatelia |
| Aktivity | Vypracovanie technickej dokumentácie. | 90 | rozpočet obce, ŠF EÚ | verejný sektor | nízky | obec Lubeník |
| | Výkon pozemných prác. | 350 | rozpočet obce, ŠF EÚ | verejný sektor | nízky | obec Lubeník |
| Opatrenie 6.2.2.12 | Realizácia a údržba parkovej úpravy v obci. | | | | | |
| | | Predpokladaný rozpočet | Zdroje financovania | Realizácia | Dopad na rozpočet | Oprávnení žiadatelia |
| Aktivity | Vypracovanie technickej dokumentácie. | 40 | rozpočet obce, ŠF EÚ | verejný sektor | nízky | obec Lubeník |
| | Výkon pozemných prác. | podľa potreby | rozpočet obce, ŠF EÚ | verejný sektor | nízky | obec Lubeník |
| | Výsadba zelene. | 300 | rozpočet obce, ŠF EÚ | verejný sektor | stredný | obec Lubeník |
| Opatrenie 6.2.2.13 | Realizácia izolačnej zelene okolo hospodárskych dvorov, výrobných areálov a cintorínov. | | | | | |
| | | Predpokladaný rozpočet | Zdroje financovania | Realizácia | Dopad na rozpočet | Oprávnení žiadatelia |
| Aktivity | Vypracovanie technickej dokumentácie. | 60 | rozpočet obce, ŠF EÚ | verejný sektor | nízky | obec Lubeník |
| | Výkon pozemných prác. | podľa potreby | rozpočet obce, ŠF EÚ | verejný sektor | nízky | obec Lubeník |
| | Výsadba zelene. | 400 | rozpočet obce, ŠF EÚ | verejný sektor | stredný | obec Lubeník |
| Opatrenie 6.2.2.14 | Rekonštrukcia domu smútku. | | | | | |
| | | Predpokladaný rozpočet | Zdroje financovania | Realizácia | Dopad na rozpočet | Oprávnení žiadatelia |
| Aktivity | Spracovanie technickej dokumentácie. | 80 | rozpočet obce, ŠF EÚ | verejný sektor | nízky | obec Lubeník |
| | Rekonštrukcia domu smútku. | 450 | rozpočet obce, ŠF EÚ | verejný sektor | stredný | obec Lubeník |
| Opatrenie 6.2.2.15 | Rekonštrukcia obecného cintorína. | | | | | |
| | | Predpokladaný rozpočet | Zdroje financovania | Realizácia | Dopad na rozpočet | Oprávnení žiadatelia |
| Aktivity | Rekonštrukcia oplotenia cintorína. | 200 | rozpočet obce, ŠF EÚ | verejný sektor | nízky | obec Lubeník |
| | Výstavba chodníkov a úprava verejnej zelene. | 500 | rozpočet obce, ŠF EÚ | verejný sektor | stredný | obec Lubeník |
| | Ozvučenie cintorína. | 150 | rozpočet obce, ŠF EÚ | verejný sektor | stredný | obec Lubeník |
| | Rozšírenie obecného cintorína. | 1 000 | rozpočet obce, ŠF EÚ | verejný sektor | stredný | obec Lubeník |



| Ciele a opatrenia / Termín uskutočnenia | | 2008 | 2009 | 2010 | 2011 | 2012 | 2013 | 2014 | 2015 | 2016 | 2017 |
|---|---|------|------|------|------|------|------|------|------|------|------|
| Cieľ 6.2.1 | Rozvoj dopravnej infraštruktúry | | | | | | | | | | |
| Opatrenie 6.2.1.1 | Výstavba cestnej komunikácie nad ZŠ – 220m.. | | | | | | | | | | |
| Opatrenie 6.2.1.2 | Rekonštrukcia cesty do m.č. Marvan. | | | | | | | | | | |
| Opatrenie 6.2.1.3 | Výstavba cyklotrasy pozdĺž rieky Muráň: Revúca – Jelšava. | | | | | | | | | | |
| Opatrenie 6.2.1.4 | Výstavba odbočovacieho pruhu pred zdravotným strediskom. | | | | | | | | | | |
| Opatrenie 6.2.1.5 | Dostavba parkovísk pre potreby občianskej infraštruktúry. | | | | | | | | | | |
| Opatrenie 6.2.1.6 | Rekonštrukcia statickej dopravy vnútroblokov. | | | | | | | | | | |
| Opatrenie 6.2.1.7 | Rekonštrukcia m. komunikácie v časti Majer. | | | | | | | | | | |
| Opatrenie 6.2.1.8 | Rekonštrukcia zastávok SAD v obce. | | | | | | | | | | |
| Opatrenie 6.2.1.9 | Výstavba chodníka od križovatky do závodu SLOVMAG v dĺžke 400 m.. | | | | | | | | | | |
| Opatrenie 6.2.1.10 | Dostavba chodníkov popri miestnych komunikáciách. | | | | | | | | | | |
| Opatrenie 6.2.1.11 | Rekonštrukcia železničnej stanice. | | | | | | | | | | |
| Opatrenie 6.2.1.12 | Dostavba siete miestnych komunikácií v obci. | | | | | | | | | | |
| Opatrenie 6.2.1.13 | Rekonštrukcia komunikácie na Cintorínskej ulici. | | | | | | | | | | |
| Opatrenie 6.2.1.14 | Rekonštrukcia komunikácie pod Marvan. | | | | | | | | | | |
| Opatrenie 6.2.1.15 | Rekonštrukcia komunikácií na sídlisku. | | | | | | | | | | |
| Cieľ 6.2.2 | Rozvoj občianskej infraštruktúry | | | | | | | | | | |
| Opatrenie 6.2.2.1 | Rozšírenie intravilánu obce pre výstavbu IBV. | | | | | | | | | | |
| Opatrenie 6.2.2.2 | Zriadenie kamerového systému. | | | | | | | | | | |
| Opatrenie 6.2.2.3 | Rekonštrukcia a rozšírenie verejného osvetlenia. | | | | | | | | | | |
| Opatrenie 6.2.2.4 | Rekonštrukcia námestia obce. | | | | | | | | | | |
| Opatrenie 6.2.2.5 | Rekonštrukcia mostov a lávok. | | | | | | | | | | |
| Opatrenie 6.2.2.6 | Výstavba bezdrôtového rozhlasu. | | | | | | | | | | |
| Opatrenie 6.2.2.7 | Realizácia protieróznych opatrení. | | | | | | | | | | |
| Opatrenie 6.2.2.8 | Rekonštrukcia požiarnej zbrojnice. | | | | | | | | | | |
| Opatrenie 6.2.2.9 | Oživenie parkovej zóny na cintoríne. | | | | | | | | | | |
| Opatrenie 6.2.2.10 | Výsadba a úprava vnútroblokov zelene. | | | | | | | | | | |
| Opatrenie 6.2.2.11 | Doplniť a udržiavať brehové porasty vodných tokov Muráň, Chyžné. | | | | | | | | | | |
| Opatrenie 6.2.2.12 | Realizácia a údržba parkovej úpravy v obci. | | | | | | | | | | |
| Opatrenie 6.2.2.13 | Realizácia izolačnej zelene okolo hospodárskych dvorov, výrobných areálov a cintorínov. | | | | | | | | | | |
| Opatrenie 6.2.2.14 | Rekonštrukcia domu smútku. | | | | | | | | | | |
| Opatrenie 6.2.2.15 | Rekonštrukcia obecného cintorína. | | | | | | | | | | |



8.3 ŽIVOTNÉ PROSTREDIE

| Strategický zámer | | | | | | |
|---|--|-------------------------------|------------------------------|---------------------------------|--------------------------|--------------------------------|
| Strategickým zámerom obce je nielen zachovanie existujúceho dobrého stavu životného prostredia a zvyšovania jeho kvality, ale aj eliminácia slabých stránok, neustála osвета, výchova a informovanosť o stave životného prostredia. | | | | | | |
| Cieľ 6.3.1 Nakladanie s komunálnym a drobným stavebným odpadom | | | | | | |
| Opatrenie 6.3.1.1 | V súlade s prijatými koncepciami zabezpečiť permanentné znižovanie podielu skladovanej časti odpadov, k čomu organizovať mobilné zbery textílií, kovového odpadu, viacrstvových obalov nebezpečných odpadov. | | | | | |
| | | Predpokladaný rozpočet | Zdroje financovania | Realizácia | Dopad na rozpočet | Oprávnení žiadatelia |
| Aktivity | Zvýšiť environmentálne povedomie ľudí. | podľa potreby | rozpočet obce | verejný a súkromný sektor | nízky | obec Lubeník |
| | Zabezpečenie zberného kontajneru 2 x ročne. | 20/rok | rozpočet obce | verejný a súkromný sektor | nízky | obec Lubeník |
| | Zabezpečenie zberu nebezpečných odpadov. | podľa potreby | rozpočet obce | verejný a súkromný sektor | nízky | obec Lubeník |
| Opatrenie 6.3.1.2 | Zabezpečiť separáciu komunálneho odpadu v obci. | | | | | |
| | | Predpokladaný rozpočet | Zdroje financovania | Realizácia | Dopad na rozpočet | Oprávnení žiadatelia |
| Aktivity | Ekonomicky motivovať obyvateľstvo. | podľa potreby | rozpočet obce | verejný a súkromný sektor | nízky | obec Lubeník |
| | Zabezpečiť požadované podmienky pre realizáciu separovaného zberu. | podľa potreby | rozpočet obce, MŽP SR | verejný a súkromný sektor | nízky | obec Lubeník |
| Opatrenie 6.3.2.3 | Rekultivácia skládok čierneho odpadu pri rybníku. | | | | | |
| | | Predpokladaný rozpočet | Zdroje financovania | Realizácia | Dopad na rozpočet | Oprávnení žiadatelia |
| Aktivity | Lokalizácia čiernych skládok. | podľa potreby | rozpočet obce, MŽP SR | verejný a súkromný sektor | nízky | obec Lubeník |
| | Likvidácia skládok. | podľa potreby | rozpočet obce | verejný a súkromný sektor | stredný | obec Lubeník |
| Opatrenie 6.3.2.4 | Výstavba kompostoviska. | | | | | |
| | | Predpokladaný rozpočet | Zdroje financovania | Realizácia | Dopad na rozpočet | Oprávnení žiadatelia |
| Aktivity | Vypracovanie technickej dokumentácie. | 120 | rozpočet obce, ŠF EÚ | verejný sektor | nízky | obec Lubeník |
| | Výber vhodnej lokality a výstavba kompostoviska. | 3 500 | rozpočet obce, ŠF EÚ | verejný sektor | stredný | obec Lubeník |
| Opatrenie 6.3.2.5 | Výstavba zberného dvora pre separovaný zber. | | | | | |
| | | Predpokladaný rozpočet | Zdroje financovania | Realizácia | Dopad na rozpočet | Oprávnení žiadatelia |
| Aktivity | Vypracovanie technickej dokumentácie. | 100 | rozpočet obce, ŠF EÚ | verejný sektor | nízky | obec Lubeník |
| | Výber vhodnej lokality a výstavba dvora. | 3 000 | rozpočet obce, ŠF EÚ | verejný sektor | nízky | obec Lubeník |
| Opatrenie 6.3.2.6 | Rekultivácia environmentálnych záťaží – haldy. | | | | | |
| | | Predpokladaný rozpočet | Zdroje financovania | Realizácia | Dopad na rozpočet | Oprávnení žiadatelia |
| Aktivity | Spracovanie technickej dokumentácie. | 350 | Slovmag Lubeník, a.s., ŠF EÚ | verejný sektor, súkromný sektor | stredný | Slovmag Lubeník, a.s., Lubeník |



| | | | | | | |
|--|---------------------------|---------|-----------------------------|---------------------------------|--------|-------------------------------|
| | Rekultivácia hald odpadů. | 150 000 | Slovmag Lubeník,a.s., ŠF EÚ | verejný sektor, súkromný sektor | vysoký | Slovmag Lubeník,a.s., Lubeník |
|--|---------------------------|---------|-----------------------------|---------------------------------|--------|-------------------------------|

| Cieľ 6.3.2 Informovanosť a poradenstvo | | | | | | |
|---|--|-------------------------------|----------------------------|-------------------|--------------------------|-----------------------------|
| Opatrenie 6.3.2.1 | Spracovať koncepciu zabezpečenia informovanosti, poradenstva a prevencie v oblasti ŽP. Trvale preferovať poradenstvo a prevenciu pred represiou. | | | | | |
| | | Predpokladaný rozpočet | Zdroje financovania | Realizácia | Dopad na rozpočet | Oprávnení žiadatelia |
| Aktivity | Vypracovanie koncepcie pre ochranu životného prostredia v obci. | podľa potreby | rozpočet obce, MŽP SR | verejný sektor | nízky | obec Lubeník |
| | Prezentácia a šírenie osvetý v oblasti životného prostredia. | podľa potreby | rozpočet obce | verejný sektor | nízky | obec Lubeník |

| Cieľ 6.3.3 Ochrana a racionálne využívanie vôd, ochrana pred povodňami. | | | | | | |
|--|---|-------------------------------|--|-------------------|--------------------------|---|
| Opatrenie 6.3.3.1 | Dostavba dažďovej kanalizačnej siete. | | | | | |
| | | Predpokladaný rozpočet | Zdroje financovania | Realizácia | Dopad na rozpočet | Oprávnení žiadatelia |
| Aktivity | Vypracovanie technickej dokumentácie a príprava projektového spisu. | - | Východoslovesnk á vodárenská spoločnosť, a.s., rozpočet obce, ŠF EÚ, | verejný sektor | stredný | Východoslovesnk á vodárenská spoločnosť, a.s., obec Lubeník |
| | Výkon pozemných prác. | 8 000 | Východoslovesnk á vodárenská spoločnosť, a.s., rozpočet obce, ŠF EÚ, | verejný sektor | vysoký | Východoslovesnk á vodárenská spoločnosť, a.s., obec Lubeník |
| | Dostavba kanalizácie. | 7 500 | Východoslovesnk á vodárenská spoločnosť, a.s., rozpočet obce, ŠF EÚ, | verejný sektor | vysoký | Východoslovesnk á vodárenská spoločnosť, a.s., obec Lubeník |
| Opatrenie 6.3.3.2 | Zabezpečiť dostatok kvalitnej pitnej vody, minimalizovať straty vo vodovodných sieťach. | | | | | |
| | | Predpokladaný rozpočet | Zdroje financovania | Realizácia | Dopad na rozpočet | Oprávnení žiadatelia |
| Aktivity | Údržba a rekonštrukcia existujúcej vodovodnej siete. | podľa potreby | Východoslovesnk á vodárenská spoločnosť, a.s., rozpočet obce, ŠF EÚ, | verejný sektor | stredný | Východoslovesnk á vodárenská spoločnosť, a.s., obec Lubeník |
| | Pravidelný monitoring vodovodnej siete. | podľa potreby | Východoslovesnk á vodárenská spoločnosť, a.s., rozpočet obce, ŠF EÚ, | verejný sektor | nízky | Východoslovesnk á vodárenská spoločnosť, a.s., obec Lubeník |
| Opatrenie 6.3.3.3 | Dostavba splaškovej kanalizácie v starej časti obce. | | | | | |
| | | Predpokladaný rozpočet | Zdroje financovania | Realizácia | Dopad na rozpočet | Oprávnení žiadatelia |
| Aktivity | Výkon pozemných prác. | 10 000 | rozpočet obce, ŠF EÚ, podnikateľské subjekty, úvery, iné grantové schémy | verejný sektor | vysoký | Východoslovesnk á vodárenská spoločnosť, a.s., obec Lubeník |



| | | | | | | |
|-------------------|---|-------------------------------|--|---------------------------|--------------------------|---|
| | Dostavba kanalizácie. | 15 000 | rozpočet obce, ŠF EÚ, podnikateľské subjekty, úvery, iné grantové schémy | verejný sektor | vysoký | Východoslovesnk á vodárenská spoločnosť, a.s., obec Lubeník |
| Opatrenie 6.3.3.4 | Výstavba ČOV. | | | | | |
| | | Predpokladaný rozpočet | Zdroje financovania | Realizácia | Dopad na rozpočet | Oprávnení žiadatelia |
| Aktivity | Vypracovanie technickej dokumentácie a príprava projektového spisu. | 250 | Východoslovesnk á vodárenská spoločnosť, a.s., rozpočet obce, ŠF EÚ, | verejný sektor | žiadny | Východoslovesnk á vodárenská spoločnosť, a.s., obec Lubeník |
| | Výkon pozemných prác. | 5 000 | Východoslovesnk á vodárenská spoločnosť, a.s., rozpočet obce, ŠF EÚ, | verejný sektor | vysoký | Východoslovesnk á vodárenská spoločnosť, a.s., obec Lubeník |
| | Výstavba ČOV. | 20 000 | Východoslovesnk á vodárenská spoločnosť, a.s., rozpočet obce, ŠF EÚ, | verejný sektor | vysoký | Východoslovesnk á vodárenská spoločnosť, a.s., obec Lubeník |
| Opatrenie 6.3.3.5 | Výstavba protizáplavových opatrení. | | | | | |
| | | Predpokladaný rozpočet | Zdroje financovania | Realizácia | Dopad na rozpočet | Oprávnení žiadatelia |
| Aktivity | Spracovanie technickej dokumentácie. | 250 | rozpočet obce, ŠF EÚ, podnikateľské subjekty, úvery, iné grantové schémy | verejný a súkromný sektor | stredný | obec Lubeník |
| | Výstavba protizáplavových poldrov, hrádz, atď.. | 12 000 | rozpočet obce, ŠF EÚ, podnikateľské subjekty, úvery, iné grantové schémy | verejný a súkromný sektor | vysoký | obec Lubeník |
| Opatrenie 6.3.3.6 | Údržba, regulácia a vyčistenie koryta potoka Chyžné. | | | | | |
| | | Predpokladaný rozpočet | Zdroje financovania | Realizácia | Dopad na rozpočet | Oprávnení žiadatelia |
| Aktivity | Analýza súčasného stavu. | podľa potreby | rozpočet obce, ŠF EÚ, podnikateľské subjekty, úvery, iné grantové schémy | verejný a súkromný sektor | nízky | obec Lubeník |
| | Vypracovanie technickej dokumentácie. | 100 | rozpočet obce, ŠF EÚ, podnikateľské subjekty, úvery, iné grantové schémy | verejný a súkromný sektor | stredný | obec Lubeník |
| | Spevnenie a regulácia koryt miestnych potokov. | 3 500 | rozpočet obce, ŠF EÚ, podnikateľské subjekty, úvery, iné grantové schémy | verejný a súkromný sektor | vysoký | obec Lubeník |
| Opatrenie 6.3.3.7 | Rekonštrukcia vodovodnej siete. | | | | | |
| | | Predpokladaný rozpočet | Zdroje financovania | Realizácia | Dopad na rozpočet | Oprávnení žiadatelia |



| | | | | | | |
|-------------------|--------------------------------------|-------------------------------|--|-------------------|--------------------------|-----------------------------|
| Aktivity | Spracovanie technickej dokumentácie. | podľa potreby | rozpočet obce, ŠF EÚ, podnikateľské subjekty, úvery, iné grantové schémy | verejný sektor | stredný | obec Lubeník |
| | Rekonštrukcia siete. | 3 000 | rozpočet obce, ŠF EÚ, podnikateľské subjekty, úvery, iné grantové schémy | verejný sektor | vysoký | obec Lubeník |
| Opatrenie 6.3.3.8 | Výstavba vodojemu. | | | | | |
| | | Predpokladaný rozpočet | Zdroje financovania | Realizácia | Dopad na rozpočet | Oprávnení žiadatelia |
| Aktivity | Spracovanie technickej dokumentácie. | 90 | rozpočet obce, ŠF EÚ, podnikateľské subjekty, úvery, iné grantové schémy | verejný sektor | stredný | obec Lubeník |
| | Výstavba vodojemu. | 2 500 | rozpočet obce, ŠF EÚ, podnikateľské subjekty, úvery, iné grantové schémy | verejný sektor | vysoký | obec Lubeník |

| | | | | | | |
|-------------------|--|-------------------------------|---|---------------------------|--------------------------|-----------------------------|
| Cieľ 6.3.4 | Ochrana ovzdušia | | | | | |
| Opatrenie 6.3.4.1 | Zabezpečiť zníženie produkovaných emisií hlavným zdrojom znečistenia – domácnosti. | | | | | |
| | | Predpokladaný rozpočet | Zdroje financovania | Realizácia | Dopad na rozpočet | Oprávnení žiadatelia |
| Aktivity | Obmedziť spaľovaniu fosílnych palív. | podľa potreby | rozpočet obce, ŠF EÚ, súkromné subjekty | verejný a súkromný sektor | nízky | obec, obyvatelia |
| | Prechod na alternatívne zdroje vykurovania. | podľa potreby | rozpočet obce, ŠF EÚ, súkromné subjekty | verejný a súkromný sektor | nízky | obec, obyvatelia |

| Ciele a opatrenia / Termín uskutočnenia | | 2008 | 2009 | 2010 | 2011 | 2012 | 2013 | 2014 | 2015 | 2016 | 2017 |
|---|---|------|------|------|------|------|------|------|------|------|------|
| Cieľ 6.3.1 | Nakladanie s komunálnym a drobným stavebným odpadom | | | | | | | | | | |
| Opatrenie 6.3.1.1 | V súlade s prijatými koncepciami zabezpečiť permanentné znižovanie podielu skladovanej časti odpadov, k čomu organizovať mobilné zbery textílií, kovového odpadu, viacvrstvových obalov nebezpečných odpadov. | | | | | | | | | | |
| Opatrenie 6.3.1.2 | Zabezpečiť separáciu komunálneho odpadu v obci. | | | | | | | | | | |
| Opatrenie 6.3.2.3 | Rekultivácia skládok čierneho odpadu pri rybníku. | | | | | | | | | | |
| Opatrenie 6.3.2.4 | Výstavba kompostoviska. | | | | | | | | | | |
| Opatrenie 6.3.2.5 | Výstavba zberného dvora pre separovaný zber. | | | | | | | | | | |
| Opatrenie 6.3.2.6 | Rekultivácia environmentálnych záťaží – haldy. | | | | | | | | | | |
| Cieľ 6.3.2 | Informovanosť a poradenstvo | | | | | | | | | | |
| Opatrenie 6.3.2.1 | Spracovať koncepciu zabezpečenia informovanosti, poradenstva a prevencie v oblasti ŽP. Trvale preferovať poradenstvo a prevenciu pred represiou. | | | | | | | | | | |
| Cieľ 6.3.3 | Ochrana a racionálne využívanie vôd, ochrana pred povodňami. | | | | | | | | | | |
| Opatrenie 6.3.3.1 | Dostavba dažďovej kanalizačnej siete. | | | | | | | | | | |



| | | | | | | | | | | | |
|------------------------------------|---|--|--|--|--|--|--|--|--|--|--|
| Opatrenie 6.3.3.2 | Zabezpečiť dostatok kvalitnej pitnej vody, minimalizovať straty vo vodovodných sieťach. | | | | | | | | | | |
| Opatrenie 6.3.3.3 | Dostavba splaškovej kanalizácie v starej časti obce. | | | | | | | | | | |
| Opatrenie 6.3.3.4 | Výstavba ČOV. | | | | | | | | | | |
| Opatrenie 6.3.3.5 | Výstavba protizáplavových opatrení. | | | | | | | | | | |
| Opatrenie 6.3.3.6 | Údržba, regulácia a vyčistenie koryta potoka Chyžné. | | | | | | | | | | |
| Opatrenie 6.3.3.7 | Rekonštrukcia vodovodnej siete. | | | | | | | | | | |
| Opatrenie 6.3.3.8 | Výstavba vodojemu. | | | | | | | | | | |
| Cieľ 6.3.4 Ochrana ovzdušia | | | | | | | | | | | |
| Opatrenie 6.3.4.1 | Zabezpečiť zníženie produkovaných emisií hlavným zdrojom znečistenia – domácnosti. | | | | | | | | | | |

8.4 SOCIÁLNA OBLASŤ A ZDRAVOTNÍCTVO

| | | | | | | |
|---|---|-------------------------------|--|-------------------|--------------------------|-----------------------------|
| Strategický zámer | | | | | | |
| Neustále rozvíjať širokú paletu sociálnych a zdravotných služieb poskytovaných v obci. Dbáť o ich dostupnosť, kvalitu a vzájomnú vyváženosť za účelom dosiahnutia dôstojných podmienok života všetkých kategórií obyvateľov obce. | | | | | | |
| Cieľ 6.4.1 | Doplniť chýbajúcu infraštruktúru sociálnych zariadení v obci a zvýšiť ich kvalitu. | | | | | |
| Opatrenie 6.4.1.1 | Vybudovať/zriadiť zariadenie poskytujúce sociálne služby (dom sociálnych služieb). | | | | | |
| | | Predpokladaný rozpočet | Zdroje financovania | Realizácia | Dopad na rozpočet | Oprávnení žiadatelia |
| Aktivity | Výber vhodnej alternatívny zariadenia zariadenia. | podľa potreby | - | verejný sektor | nízky | obec Lubeník |
| | Vypracovanie technickej dokumentácie. | 150 | rozpočet obce, ŠF EÚ, zdroje neziskových organizácií | verejný sektor | nízky | obec Lubeník |
| | Realizácia – výstavba / rekonštrukcia budovy pre zariadenie poskytujúce sociálne služby. | 10 000 | rozpočet obce, ŠF EÚ, zdroje neziskových organizácií | verejný sektor | vysoký | obec Lubeník |
| Opatrenie 6.4.1.2 | Zriadenie centra pre matky s deťmi. | | | | | |
| | | Predpokladaný rozpočet | Zdroje financovania | Realizácia | Dopad na rozpočet | Oprávnení žiadatelia |
| Aktivity | Výber vhodnej alternatívny zariadenia zariadenia. | podľa potreby | - | verejný sektor | nízky | obec Lubeník |
| | Vypracovanie technickej dokumentácie. | 100 | rozpočet obce, ŠF EÚ, zdroje neziskových organizácií | verejný sektor | žiadny | obec Lubeník |
| | Realizácia – výstavba / rekonštrukcia budovy pre zariadenie poskytujúce sociálne služby. | 5 000 | rozpočet obce, ŠF EÚ, zdroje neziskových organizácií | verejný sektor | vysoký | obec Lubeník |
| Opatrenie 6.4.1.3 | Výstavba nájomných bytov rekonštrukciou a prestavbou nevyužívaných budov na území obce. | | | | | |
| | | Predpokladaný rozpočet | Zdroje financovania | Realizácia | Dopad na rozpočet | Oprávnení žiadatelia |
| Aktivity | Výber lokality. | podľa potreby | rozpočet obce, ŠF EÚ | verejný sektor | žiadny | obec Lubeník |
| | Vypracovanie technickej dokumentácie. | 200 | rozpočet obce, ŠF EÚ | verejný sektor | nízky | obec Lubeník |
| | Výstavba nájomných bytov. | 20 000 | rozpočet obce, ŠF EÚ | verejný sektor | vysoký | obec Lubeník |



| | | | | | | |
|-------------------|--|---|--|-------------------|--------------------------|-----------------------------|
| Opatrenie 6.4.1.4 | | Výstavba denného stacionáru. | | | | |
| | | Predpokladaný rozpočet | Zdroje financovania | Realizácia | Dopad na rozpočet | Oprávnení žiadatelia |
| Aktivity | Výber vhodnej alternatívy zariadenia zariadenia. | podľa potreby | rozpočet obce, ŠF EÚ | verejný sektor | nízky | obec Lubeník |
| | Vypracovanie technickej dokumentácie. | 70 | rozpočet obce, ŠF EÚ | verejný sektor | nízky | obec Lubeník |
| | Realizácia – výstavba / rekonštrukcia budovy pre zariadenie poskytujúce sociálne služby. | 1 500 | rozpočet obce, ŠF EÚ | verejný sektor | vysoký | obec Lubeník |
| Opatrenie 6.4.1.5 | | Výstavba hygienickej stanice a obecnej čistiarne. | | | | |
| | | Predpokladaný rozpočet | Zdroje financovania | Realizácia | Dopad na rozpočet | Oprávnení žiadatelia |
| Aktivity | Výber vhodnej alternatívy zariadenia zariadenia. | podľa potreby | rozpočet obce, ŠF EÚ | verejný sektor | nízky | obec Lubeník |
| | Vypracovanie technickej dokumentácie. | 150 | rozpočet obce, ŠF EÚ | verejný sektor | nízky | obec Lubeník |
| | Realizácia – výstavba / rekonštrukcia budovy pre zariadenie poskytujúce sociálne služby. | 4 500 | rozpočet obce, ŠF EÚ | verejný sektor | vysoký | obec Lubeník |
| Opatrenie 6.4.1.6 | | Zriadenie klubu mladých. | | | | |
| | | Predpokladaný rozpočet | Zdroje financovania | Realizácia | Dopad na rozpočet | Oprávnení žiadatelia |
| Aktivity | Zabezpečenie priestorov. | 250 | rozpočet obce, ŠF EÚ | verejný sektor | nízky | obec Lubeník |
| | Obstaranie vnútorného vybavenia. | 100 | rozpočet obce, ŠF EÚ | verejný sektor | stredný | obec Lubeník |
| Opatrenie 6.4.1.7 | | Vybudovať/zriadiť zariadenie poskytujúce sociálne služby (dom dôchodcov). | | | | |
| | | Predpokladaný rozpočet | Zdroje financovania | Realizácia | Dopad na rozpočet | Oprávnení žiadatelia |
| Aktivity | Výber vhodnej alternatívy zariadenia zariadenia. | podľa potreby | - | verejný sektor | nízky | obec Lubeník |
| | Vypracovanie technickej dokumentácie. | 100 | rozpočet obce, ŠF EÚ, zdroje neziskových organizácií | verejný sektor | stredný | obec Lubeník |
| | Realizácia – výstavba / rekonštrukcia budovy pre zariadenie poskytujúce sociálne služby. | 15 000 | rozpočet obce, ŠF EÚ, zdroje neziskových organizácií | verejný sektor | vysoký | obec Lubeník |

| | | | | | | |
|--|--|--|----------------------------|-------------------|--------------------------|-----------------------------|
| Cieľ 6.4.2 Zlepšiť úroveň poskytovania zdravotníckych a sociálnych služieb. | | | | | | |
| Opatrenie 6.4.2.1 | | Zlepšenie úrovne poskytovania domácej ošetrovateľskej starostlivosti, rozšírenie jej služieb o poskytovanie rehabilitačných cvičení. | | | | |
| | | Predpokladaný rozpočet | Zdroje financovania | Realizácia | Dopad na rozpočet | Oprávnení žiadatelia |
| Aktivity | Zvýšenie kvality poskytovaných služieb. | podľa potreby | ZP | verejný sektor | žiadny | súkromné subjekty |
| | Zvýšenie personálnych kapacít v prípade potreby. | podľa potreby | ZP | verejný sektor | žiadny | súkromné subjekty |
| Opatrenie 6.4.2.2 | | Zabezpečiť aspoň raz mesačne poradňu v obci. | | | | |
| | | Predpokladaný rozpočet | Zdroje financovania | Realizácia | Dopad na rozpočet | Oprávnení žiadatelia |
| Aktivity | Zabezpečenie personálnych kapacít. | podľa potreby | rozpočet obce | verejný sektor | nízky | obec Lubeník |



| | | | | | | |
|-------------------|--|-------------------------------|--|-------------------|--------------------------|-----------------------------|
| | Zabezpečenie priestorov. | podľa potreby | rozpočet obce | verejný sektor | nízky | obec Lubeník |
| Opatrenie 6.4.2.3 | Zabezpečiť dostupnosť zdravotnej starostlivosti pre dospelých občanov. | | | | | |
| | | Predpokladaný rozpočet | Zdroje financovania | Realizácia | Dopad na rozpočet | Oprávnení žiadatelia |
| Aktivity | Zabezpečiť v súčinnosti s okresným obcom a spádovou obcom pre oblasť poskytovania zdravotníckych služieb ich maximálnu dostupnosť. | podľa potreby | Minister. zdravotníctva | verejný sektor | nízky | obec Lubeník |
| Opatrenie 6.4.2.4 | Zabezpečovať komplexnú zdravotnú starostlivosť o starých ľudí a dlhodobo chorých. | | | | | |
| | | Predpokladaný rozpočet | Zdroje financovania | Realizácia | Dopad na rozpočet | Oprávnení žiadatelia |
| Aktivity | Analýza dopytu po uvedených službách. | podľa potreby | Minister. zdravotníctva | verejný sektor | nízky | obec Lubeník |
| | Zabezpečenie personálnych kapacít, priestorov a finančných prostriedkov. | podľa potreby | Minister. zdravotníctva | verejný sektor | nízky | obec Lubeník |
| Opatrenie 6.4.2.5 | Zvýšiť úroveň poskytovaných sociálnych služieb. | | | | | |
| | | Predpokladaný rozpočet | Zdroje financovania | Realizácia | Dopad na rozpočet | Oprávnení žiadatelia |
| Aktivity | Zvýšenie kvality poskytovaných služieb. | podľa potreby | rozpočet obce, n.o. | verejný sektor | nízky | obec, n.o. |
| | Zvýšenie personálnych kapacít v prípade potreby. | podľa potreby | rozpočet obce | verejný sektor | nízky | obec Lubeník |
| Opatrenie 6.4.2.6 | Podporiť služby pre marginalizované skupiny občanov a týrané ženy. | | | | | |
| | | Predpokladaný rozpočet | Zdroje financovania | Realizácia | Dopad na rozpočet | Oprávnení žiadatelia |
| Aktivity | Analýza dopytu po uvedených službách. | podľa potreby | Minister. zdravotníctva | verejný sektor | nízky | obec, n.o. |
| | Zabezpečenie personálnych kapacít. | podľa potreby | Minister. zdravotníctva | verejný sektor | nízky | obec, n.o. |
| | Zabezpečenie priestorov. | podľa potreby | Minister. zdravotníctva | verejný sektor | nízky | obec, n.o. |
| Opatrenie 6.4.2.7 | Zvyšovanie kvality zdravotníckych služieb. | | | | | |
| | | Predpokladaný rozpočet | Zdroje financovania | Realizácia | Dopad na rozpočet | Oprávnení žiadatelia |
| Aktivity | Vypracovanie technickej dokumentácie. | 100 | rozpočet obce, ŠF EÚ, zdroje neziskových organizácií | verejný sektor | stredný | obec Lubeník |
| | Rekonštrukcia budovy zdravotného strediska. | 2 500 | rozpočet obce, ŠF EÚ, zdroje neziskových organizácií | verejný sektor | stredný | obec Lubeník |
| | Zriadenie prevádzky lekárne. | 750 | rozpočet obce, ŠF EÚ, zdroje neziskových organizácií | verejný sektor | stredný | obec Lubeník |
| | Zriadenie gynekologickej ambulancie. | 500 | rozpočet obce, ŠF EÚ, zdroje neziskových organizácií | verejný sektor | stredný | obec Lubeník |
| Opatrenie 6.4.2.8 | Obnovenie činnosti Červeného kríža. | | | | | |
| | | Predpokladaný rozpočet | Zdroje financovania | Realizácia | Dopad na rozpočet | Oprávnení žiadatelia |
| Aktivity | Priestorové zabezpečenie. | podľa potreby | rozpočet obce, n.o. | verejný sektor | nízky | obec, n.o. |



| Cieľ 6.4.3 Zlepšenie zamestnanosti a sociálnej inklúzie rizikových skupín obyvateľov obce. | | | | | | |
|---|--|-------------------------------|----------------------------|-----------------------|--------------------------|-----------------------------|
| Opatrenie 6.4.3.1 | Realizácia vzdelávacích kurzov v oblasti malého podnikania. | | | | | |
| | | Predpokladaný rozpočet | Zdroje financovania | Realizácia | Dopad na rozpočet | Oprávnení žiadatelia |
| Aktivity | Finančné a personálne zabezpečenie. | podľa potreby | - | verejný, tretí sektor | nízky | obec Lubeník |
| Opatrenie 6.4.3.2 | Podpora klientov formou individuálneho poradenstva, posudzovania individuálnych schopností a vypracovávanie individuálnych akčných plánov a rozvoj celoživotného poradenstva. | | | | | |
| | | Predpokladaný rozpočet | Zdroje financovania | Realizácia | Dopad na rozpočet | Oprávnení žiadatelia |
| Aktivity | Zabezpečenie priestorov na uskutočňovanie poradenských služieb. | podľa potreby | rozpočet obce, ŠF EÚ | tretí sektor | nízky | obec, n.o. |
| | Personálne zabezpečenie poradenstva. | podľa potreby | rozpočet obce, ŠF EÚ | tretí sektor | nízky | obec, n.o. |
| Opatrenie 6.4.3.3 | Podpora poradensko-vzdelávacích aktivít zameraných na získavanie sociálnych zručností pri hľadaní si zamestnania a komunikácie s potenciálnym zamestnávateľom pre znevýhodnených uchádzačov o zamestnanie. | | | | | |
| | | Predpokladaný rozpočet | Zdroje financovania | Realizácia | Dopad na rozpočet | Oprávnení žiadatelia |
| Aktivity | Zabezpečenie priestorov na uskutočňovanie poradenských služieb. | podľa potreby | rozpočet obce, ŠF EÚ | tretí sektor | nízky | obec, n.o. |
| | Personálne zabezpečenie poradenstva. | podľa potreby | rozpočet obce, ŠF EÚ | tretí sektor | nízky | obec, n.o. |

| Ciele a opatrenia / Termín uskutočnenia | | 2008 | 2009 | 2010 | 2011 | 2012 | 2013 | 2014 | 2015 | 2016 | 2017 |
|--|--|------|------|------|------|------|------|------|------|------|------|
| Cieľ 6.4.1 | Doplniť chýbajúcu infraštruktúru sociálnych zariadení v obci a zvýšiť ich kvalitu. | | | | | | | | | | |
| Opatrenie 6.4.1.1 | Vybudovať/zriadiť zariadenie poskytujúce sociálne služby (dom sociálnych služieb). | | | | | | | | | | |
| Opatrenie 6.4.1.2 | Zriadenie centra pre matky s deťmi. | | | | | | | | | | |
| Opatrenie 6.4.1.3 | Výstavba nájomných bytov rekonštrukciou a prestavbou nevyužívaných budov na území obce. | | | | | | | | | | |
| Opatrenie 6.4.1.4 | Výstavba denného stacionáru. | | | | | | | | | | |
| Opatrenie 6.4.1.5 | Výstavba hygienickej stanice a obecnej čistiare. | | | | | | | | | | |
| Opatrenie 6.4.1.6 | Zriadenie klubu mladých. | | | | | | | | | | |
| Opatrenie 6.4.1.7 | Vybudovať/zriadiť zariadenie poskytujúce sociálne služby (dom dôchodcov). | | | | | | | | | | |
| Cieľ 6.4.2 | Zlepšiť úroveň poskytovania zdravotníckych a sociálnych služieb. | | | | | | | | | | |
| Opatrenie 6.4.2.1 | Zlepšenie úrovne poskytovania domácej ošetrovateľskej starostlivosti, rozšírenie jej služieb o poskytovanie rehabilitačných cvičení. | | | | | | | | | | |
| Opatrenie 6.4.2.2 | Zabezpečiť aspoň raz mesačne poradňu v obci. | | | | | | | | | | |
| Opatrenie 6.4.2.3 | Zabezpečiť dostupnosť zdravotnej starostlivosti pre dospelých občanov. | | | | | | | | | | |
| Opatrenie 6.4.2.4 | Zabezpečovať komplexnú zdravotnú starostlivosť o starých ľudí a dlhodobo chorých. | | | | | | | | | | |
| Opatrenie 6.4.2.5 | Zvýšiť úroveň poskytovaných sociálnych služieb. | | | | | | | | | | |
| Opatrenie 6.4.2.6 | Podporiť služby pre marginalizované skupiny občanov a týrané ženy. | | | | | | | | | | |
| Opatrenie 6.4.2.7 | Zvyšovanie kvality zdravotníckych služieb. | | | | | | | | | | |

8.5 INFORMATIZÁCIA

110



| | | | | | | |
|-------------------|--|-------------------------------|--|-------------------|--------------------------|-----------------------------|
| | samosprávy. | | neziskových organizácií | | | |
| Opatrenie 6.5.2.2 | Podpora zvyšovania počítačového vedomia u obyvateľov obce. | | | | | |
| | | Predpokladaný rozpočet | Zdroje financovania | Realizácia | Dopad na rozpočet | Oprávnení žiadatelia |
| Aktivity | Realizácia kurzov na zvyšovanie počítačového vedomia u obyvateľov obce. | podľa potreby | rozpočet obce, ŠF EÚ, zdroje neziskových organizácií | verejný sektor | nízky | obec, n.o. |
| | Realizácia kurzov na obsluhu a používanie obecného informačného a komunikačného systému. | podľa potreby | rozpočet obce, ŠF EÚ, zdroje neziskových organizácií | verejný sektor | nízky | obec, n.o. |
| Opatrenie 6.5.2.3 | Podpora vzdelávacích aktivít zameraných na zvyšovanie zručností a vedomostí o internete a motiváciu k používaniu internetu a elektronických služieb. | | | | | |
| | | Predpokladaný rozpočet | Zdroje financovania | Realizácia | Dopad na rozpočet | Oprávnení žiadatelia |
| Aktivity | Realizácia kurzov na zvyšovanie vedomostí o internete. | podľa potreby | rozpočet obce, ŠF EÚ, zdroje neziskových organizácií | verejný sektor | nízky | obec, n.o. |

| Ciele a opatrenia / Termín uskutočnenia | | 2008 | 2009 | 2010 | 2011 | 2012 | 2013 | 2014 | 2015 | 2016 | 2017 |
|---|--|------|------|------|------|------|------|------|------|------|------|
| Cieľ 6.5.1 | Budovanie a rozvoj informačnej infraštruktúry. | | | | | | | | | | |
| Opatrenie 6.5.1.1 | Rozvoj infraštruktúry informačných systémov samosprávy. | | | | | | | | | | |
| Opatrenie 6.5.1.2 | Zavádzanie efektívnych elektronických služieb poskytovaných na úrovni samosprávy. | | | | | | | | | | |
| Opatrenie 6.5.1.3 | Podpora využívania Internetu v obci. | | | | | | | | | | |
| Cieľ 6.5.2 | Zvýšenie počítačovej gramotnosti obyvateľov a pracovníkov samosprávy. | | | | | | | | | | |
| Opatrenie 6.5.2.1 | Podpora zvyšovania počítačového vedomia u pracovníkov samosprávy. | | | | | | | | | | |
| Opatrenie 6.5.2.2 | Podpora zvyšovania počítačového vedomia u obyvateľov obce. | | | | | | | | | | |
| Opatrenie 6.5.2.3 | Podpora vzdelávacích aktivít zameraných na zvyšovanie zručností a vedomostí o internete a motiváciu k používaniu internetu a elektronických služieb. | | | | | | | | | | |

8.6 ŠKOLSTVO A ŠPORT

| Strategický zámer | | | | | | |
|--|---|------------------------|----------------------|----------------|-------------------|----------------------|
| Zabezpečenie všestranného rozvoja detí a mládeže. Zlepšenie technického stavu a vybavenia školy. V športe umožniť ponuku čo najširšej palety služieb, zabezpečiť čo najefektívnejšie a transparentné využitie verejných financií ku prospechu všetkých občanov obce. Podpora existujúcich športových podujatí, ako aj vytváranie vhodných podmienok pre rozvoj rôznych druhov športu nielen pre obyvateľov obce. | | | | | | |
| Cieľ 6.5.1 Budovanie a rozvoj školskej infraštruktúry. | | | | | | |
| Opatrenie 6.5.1.1 | Rekonštrukcia budovy materskej školy – výmena sklených výplní, zateplenie budovy. | | | | | |
| | | Predpokladaný rozpočet | Zdroje financovania | Realizácia | Dopad na rozpočet | Oprávnení žiadatelia |
| Aktivity | Výmena plastových okien. | 500 | rozpočet obce, ŠF EÚ | verejný sektor | stredný | obec Lubeník |
| | Zateplenie budov. | 2 000 | rozpočet obce, ŠF EÚ | verejný sektor | stredný | obec Lubeník |
| Opatrenie 6.5.1.2 | Rekonštrukcia strechy materskej školy – vybudovanie podkrovných priestorov. | | | | | |
| | | Predpokladaný rozpočet | Zdroje financovania | Realizácia | Dopad na rozpočet | Oprávnení žiadatelia |
| Aktivity | Vypracovanie technickej dokumentácie. | podľa potreby | rozpočet obce, ŠF EÚ | verejný sektor | žiadny | obec Lubeník |
| | Rekonštrukcia strechy / výstavba priestorov. | 3 500 | rozpočet obce, ŠF EÚ | verejný sektor | nízky | obec Lubeník |



| | | | | | | |
|--------------------|--|-------------------------------|-----------------------------|-------------------|--------------------------|-----------------------------|
| Opatrenie 6.5.1.3 | Rekonštrukcia vonkajších ihrísk materskej školy a oprava opltenia. | | | | | |
| | | Predpokladaný rozpočet | Zdroje financovania | Realizácia | Dopad na rozpočet | Oprávnení žiadatelia |
| Aktivity | Vypracovanie technickej dokumentácie. | 40 | rozpočet obce, ŠF EÚ | verejný sektor | nízky | obec Lubeník |
| | Rekonštrukcia vonkajších ihrísk. | 350 | rozpočet obce, ŠF EÚ | verejný sektor | stredný | obec Lubeník |
| Opatrenie 6.5.1.4 | Rekonštrukcia sietí v škole, rekonštrukcia sociálnych zariadení. | | | | | |
| | | Predpokladaný rozpočet | Zdroje financovania | Realizácia | Dopad na rozpočet | Oprávnení žiadatelia |
| Aktivity | Spracovanie technickej dokumentácie. | 50 | rozpočet obce, ŠF EÚ, MŠ SR | verejný sektor | stredný | obec Lubeník |
| | Rekonštrukcia sietí. | 250 | rozpočet obce, ŠF EÚ, MŠ SR | verejný sektor | vysoký | obec Lubeník |
| Opatrenie 6.5.1.5 | Podpora mimoškolskej činnosti. | | | | | |
| | | Predpokladaný rozpočet | Zdroje financovania | Realizácia | Dopad na rozpočet | Oprávnení žiadatelia |
| Aktivity | Vypracovanie technickej dokumentácie. | 100 | rozpočet obce, ŠF EÚ, MŠ SR | verejný sektor | nízky | obec Lubeník |
| | Rekonštrukcia / výstavba priestorov na uskutočnenie mimoškolskej činnosti. | 1 000 | rozpočet obce, ŠF EÚ, MŠ SR | verejný sektor | stredný | obec Lubeník |
| | Zabezpečenie vybavenia. | 450 | rozpočet obce, ŠF EÚ, MŠ SR | verejný sektor | stredný | obec Lubeník |
| Opatrenie 6.5.1.6 | Výstavba detských ihrísk. | | | | | |
| | | Predpokladaný rozpočet | Zdroje financovania | Realizácia | Dopad na rozpočet | Oprávnení žiadatelia |
| Aktivity | Spracovanie technickej dokumentácie. | 70 | rozpočet obce, ŠF EÚ, MŠ SR | verejný sektor | nízky | obec Lubeník |
| | Výstavba ihrísk. | 1 000 | rozpočet obce, ŠF EÚ, MŠ SR | verejný sektor | stredný | obec Lubeník |
| Opatrenie 6.5.1.7 | Rekonštrukcia školského areálu. | | | | | |
| | | Predpokladaný rozpočet | Zdroje financovania | Realizácia | Dopad na rozpočet | Oprávnení žiadatelia |
| Aktivity | Spracovanie technickej dokumentácie. | 60 | rozpočet obce, ŠF EÚ, MŠ SR | verejný sektor | stredný | obec Lubeník |
| | Rekonštrukcia areálu. | 400 | rozpočet obce, ŠF EÚ, MŠ SR | verejný sektor | stredný | obec Lubeník |
| Opatrenie 6.5.1.8 | Zriadenie nových počítačových učební. | | | | | |
| | | Predpokladaný rozpočet | Zdroje financovania | Realizácia | Dopad na rozpočet | Oprávnení žiadatelia |
| Aktivity | Nákup výpočtovej techniky. | 400 | rozpočet obce, ŠF EÚ, MŠ SR | verejný sektor | stredný | obec Lubeník |
| Opatrenie 6.5.1.9 | Vybavenie miestností prezentačnou technikou. | | | | | |
| | | Predpokladaný rozpočet | Zdroje financovania | Realizácia | Dopad na rozpočet | Oprávnení žiadatelia |
| Aktivity | Nákup prezentačnej a výpočtovej techniky. | 250 | rozpočet obce, ŠF EÚ, MŠ SR | verejný sektor | stredný | obec Lubeník |
| Opatrenie 6.5.1.10 | Rekonštrukcia telocvične. | | | | | |
| | | Predpokladaný rozpočet | Zdroje financovania | Realizácia | Dopad na rozpočet | Oprávnení žiadatelia |
| Aktivity | Vypracovanie technickej | 250 | rozpočet | verejný | stredný | obec Lubeník |



| | | | | | | |
|-----------------------|---|-----------------------------------|-----------------------------------|-------------------|------------------------------|--------------------------------|
| | dokumentácie. | | obce, ŠF EÚ, MŠ SR | sektor | | |
| | Rekonštrukcia telocvične. | 4 500 | rozpočet obce, ŠF EÚ, MŠ SR | verejný sektor | vysoký | obec Lubeník |
| Opatrenie 6.5.1.11 | Rekonštrukcia priestorov školských dielní. | | | | | |
| | | Predpokladaný rozpočet | Zdroje financovania | Realizácia | Dopad na rozpočet | Oprávnení žiadateľa |
| Aktivity | Spracovanie technickej dokumentácie. | 100 | rozpočet obce, ŠF EÚ, MŠ SR | verejný sektor | nízky | obec Lubeník |
| | Rekonštrukcia priestorov. | 950 | rozpočet obce, ŠF EÚ, MŠ SR | verejný sektor | stredný | obec Lubeník |
| Opatrenie 6.5.1.12 | Zriadenie odborných učební v základnej škole. | | | | | |
| | | Predpokladaný rozpočet | Zdroje financovania | Realizácia | Dopad na rozpočet | Oprávnení žiadateľa |
| Aktivity | Obstaranie vnútorného vybavenia. | 400 | rozpočet obce, | verejný sektor | stredný | obec Lubeník |
| Opatrenie 6.5.1.13 | Dostavba športových ihrísk v areály školy. | | | | | |
| | | Predpokladaný rozpočet | Zdroje financovania | Realizácia | Dopad na rozpočet | Oprávnení žiadateľa |
| Aktivity | Spracovanie technickej dokumentácie. | podľa potreby | rozpočet obce, ŠF EÚ, MŠ SR | verejný sektor | nízky | obec Lubeník |
| | Dostavba ihrísk. | 350 | rozpočet obce, ŠF EÚ, MŠ SR | verejný sektor | vysoký | obec Lubeník |
| Opatrenie 6.5.1.14 | Rekonštrukcia budovy základnej školy – výmena sklenených výplní, zateplenie budovy. | | | | | |
| | | Predpokladaný rozpočet | Zdroje financovania | Realizácia | Dopad na rozpočet | Oprávnení žiadateľa |
| Aktivity | Spracovanie technickej dokumentácie. | 200 | rozpočet obce, ŠF EÚ, MŠ SR | verejný sektor | nízky | obec Lubeník |
| | Rekonštrukcia budovy. | 7000 | rozpočet obce, ŠF EÚ, MŠ SR | verejný sektor | vysoký | obec Lubeník |
| Opatrenie 6.5.1.15 | Rekonštrukcia interiérov budovy základnej školy – dlažby, obklady, sociálne zariadenia. | | | | | |
| | | Predpokladaný rozpočet | Zdroje financovania | Realizácia | Dopad na rozpočet | Oprávnení žiadateľa |
| Aktivity | Spracovanie technickej dokumentácie. | 250 | rozpočet obce, ŠF EÚ, MŠ SR | verejný sektor | nízky | obec Lubeník |
| | Rekonštrukcia interiérov. | 5000 | rozpočet obce, ŠF EÚ, MŠ SR | verejný sektor | vysoký | obec Lubeník |

| | | | | | | |
|----------------------|---|-----------------------------------|---|--------------------------|------------------------------|--------------------------------|
| Cieľ 6.5.2 | Trvalé skvalitňovanie vyváženej ponuky výkonnostného a rekreačného športu. | | | | | |
| Opatrenie 6.5.2.1 | Výstavba viacúčelového ihriska pri železničnej stanici. | | | | | |
| | | Predpokladaný rozpočet | Zdroje financovania | Realizácia | Dopad na rozpočet | Oprávnení žiadateľa |
| Aktivity | Výber lokality a spracovanie technickej dokumentácie. | 100 | rozpočet obce, ŠF EÚ, MŠ SR | verejný sektor | stredný | obec Lubeník |
| | Výstavba viacúčelového ihriska. | 9 900 | rozpočet obce, ŠF EÚ, MŠ SR | verejný sektor | vysoký | obec Lubeník |
| Opatrenie 6.5.2.2 | Výstavba športovej infraštruktúry. | | | | | |
| | | Predpokladaný rozpočet | Zdroje financovania | Realizácia | Dopad na rozpočet | Oprávnení žiadateľa |
| Aktivity | Vypracovanie technickej dokumentácie. | 150 | rozpočet obce, ŠF EÚ, podnikateľské | verejný, tretí sektor | stredný | obec Lubeník |



| | | | | | | |
|-------------------|---|-------------------------------|--|-----------------------|--------------------------|------------------------------|
| | | | subjekty, úvery, iné grantové schémy | | | |
| | Výstavba hokejového ihriska. | 3 500 | rozpočet obce, ŠF EÚ, podnikateľské subjekty, úvery, iné grantové schémy | verejný, tretí sektor | vysoký | obec Lubeník |
| | Výstavba volejbalového ihriska. | 1 500 | rozpočet obce, ŠF EÚ, podnikateľské subjekty, úvery, iné grantové schémy | verejný, tretí sektor | vysoký | obec Lubeník |
| | Výstavba tenisového kurtu pri ČOV. | 1 500 | rozpočet obce, ŠF EÚ, podnikateľské subjekty, úvery, iné grantové schémy | verejný, tretí sektor | vysoký | obec Lubeník |
| Opatrenie 6.5.2.3 | Výstavba chodníkov pre korčuliarov. | | | | | |
| | | Predpokladaný rozpočet | Zdroje financovania | Realizácia | Dopad na rozpočet | Oprávnení žiadatelia |
| Aktivity | Spracovanie technickej dokumentácie. | podľa potreby | rozpočet obce, ŠF EÚ | verejný sektor | nízky | obec, podnikateľské subjekty |
| | Výstavba trás. | podľa potreby | rozpočet obce, ŠF EÚ | verejný sektor | vysoký | obec, podnikateľské subjekty |
| Opatrenie 6.5.2.4 | Vytváranie materiálnych a finančných podmienok na rozvoj výkonnostného a rekreačného športu v obci. | | | | | |
| | | Predpokladaný rozpočet | Zdroje financovania | Realizácia | Dopad na rozpočet | Oprávnení žiadatelia |
| Aktivity | Zabezpečenie materiálno-technického a finančného vybavenia. | podľa možností | rozpočet obce, podnikateľské subjekty | verejný sektor | nízky | obec, podnikateľské subjekty |
| Opatrenie 6.5.2.5 | Podpora organizácie športových podujatí regionálneho významu. | | | | | |
| | | Predpokladaný rozpočet | Zdroje financovania | Realizácia | Dopad na rozpočet | Oprávnení žiadatelia |
| Aktivity | Zabezpečenie personálnych kapacít. | podľa možností | rozpočet obce, podnikateľské subjekty | verejný, tretí sektor | nízky | obec, podnikateľské subjekty |
| | Zabezpečenie materiálno-technického a finančného vybavenia. | podľa možností | rozpočet obce, podnikateľské subjekty | verejný, tretí sektor | nízky | obec, podnikateľské subjekty |
| Opatrenie 6.5.2.6 | Podpora športových aktivít zdravotne postihnutých občanov. | | | | | |
| | | Predpokladaný rozpočet | Zdroje financovania | Realizácia | Dopad na rozpočet | Oprávnení žiadatelia |
| Aktivity | Zabezpečenie materiálno-technického a finančného vybavenia. | podľa možností | rozpočet obce, podnikateľské subjekty | verejný, tretí sektor | nízky | obec, podnikateľské subjekty |
| Opatrenie 6.5.2.7 | Podporovať talentovanú mládež. | | | | | |
| | | Predpokladaný rozpočet | Zdroje financovania | Realizácia | Dopad na rozpočet | Oprávnení žiadatelia |
| Aktivity | Zabezpečenie materiálno-technického a finančného vybavenia. | podľa možností | rozpočet obce, podnikateľské subjekty | verejný, tretí sektor | nízky | obec, podnikateľské subjekty |



| | | | | | | |
|--------------------|---|-------------------------------|---------------------------------------|---------------------------------|--------------------------|-----------------------------|
| Opatrenie 6.5.2.8 | Spolupracovať s občianskymi združeniami, inými právnickými a fyzickými osobami, pôsobiacimi v oblasti telesnej kultúry. | | | | | |
| | | Predpokladaný rozpočet | Zdroje financovania | Realizácia | Dopad na rozpočet | Oprávnení žiadatelia |
| Aktivity | Zabezpečenie personálnych kapacít. | podľa potreby | rozpočet obce | verejný, tretí sektor | nízky | obec Lubeník |
| Opatrenie 6.5.2.9 | Zriadenie športových klubov. | | | | | |
| | | Predpokladaný rozpočet | Zdroje financovania | Realizácia | Dopad na rozpočet | Oprávnení žiadatelia |
| Aktivity | Zabezpečenie priestorového vybavenia. | podľa potreby | rozpočet obce, podnikateľské subjekty | verejný, tretí sektor | nízky | obec Lubeník |
| | Zabezpečenie materiálového vybavenia. | podľa potreby | rozpočet obce, podnikateľské subjekty | verejný, tretí sektor | nízky | obec Lubeník |
| | Založenie stolnotenisového klubu. | podľa potreby | rozpočet obce, podnikateľské subjekty | verejný, tretí sektor | nízky | obec Lubeník |
| | Založenie tenisového klubu. | podľa potreby | rozpočet obce, podnikateľské subjekty | verejný, tretí sektor | nízky | obec Lubeník |
| | Založenie hokejového klubu. | podľa potreby | rozpočet obce, podnikateľské subjekty | verejný, tretí sektor | nízky | obec Lubeník |
| | Založenie turistického klubu. | podľa potreby | rozpočet obce, podnikateľské subjekty | verejný, tretí sektor | nízky | obec Lubeník |
| Opatrenie 6.5.2.10 | Rozvoj mimoškolskej činnosti – športové kluby, turistika, kultúrne krúžky. | | | | | |
| | | Predpokladaný rozpočet | Zdroje financovania | Realizácia | Dopad na rozpočet | Oprávnení žiadatelia |
| Aktivity | Zabezpečenie priestorového a materiálneho vybavenia. | 450 | rozpočet obce, podnikateľské subjekty | verejný, tretí sektor | nízky | obec Lubeník |
| | Zabezpečenie podmienok pre rozvoj organizovaného športu v obci. | podľa potreby | rozpočet obce, podnikateľské subjekty | verejný, tretí sektor | stredný | obec Lubeník |
| Opatrenie 6.5.2.11 | Rekonštrukcia existujúcej športovej infraštruktúry v obce – Rekonštrukcia ihriska Slovmag. | | | | | |
| | | Predpokladaný rozpočet | Zdroje financovania | Realizácia | Dopad na rozpočet | Oprávnení žiadatelia |
| Aktivity | Vypracovanie technickej dokumentácie. | podľa potreby | rozpočet obce, podnikateľské subjekty | verejný, tretí, súkromný sektor | nízky | obec Lubeník |
| | Rekonštrukcia infraštruktúry. | 250 | rozpočet obce, podnikateľské subjekty | verejný, tretí, súkromný sektor | stredný | obec Lubeník |
| Opatrenie 6.5.2.12 | Výstavba športových zariadení pre deti a mládež. | | | | | |
| | | Predpokladaný rozpočet | Zdroje financovania | Realizácia | Dopad na rozpočet | Oprávnení žiadatelia |
| Aktivity | Výber lokality a spracovanie technickej dokumentácie. | podľa potreby | rozpočet obce, podnikateľské subjekty | verejný, tretí sektor | nízky | obec Lubeník |
| | Výstavba infraštruktúry. | 2 000 | rozpočet obce, podnikateľské subjekty | verejný, tretí sektor | vysoký | obec Lubeník |



| Opatrenie 6.5.2.13 | Výstavba relaxačných zariadení pre deti a mládež. | | | | | |
|-----------------------|---|---------------------------|---------------------------------------|-----------------------|----------------------|------------------------|
| | | Predpokladaný rozpočet | Zdroje financovania | Realizácia | Dopad na rozpočet | Oprávnení žiadateľa |
| Aktivity | Výber lokality a spracovanie technickej dokumentácie. | podľa potreby | rozpočet obce, podnikateľské subjekty | verejný, tretí sektor | nízky | obec Lubeník |
| | Výstavba infraštruktúry. | 2 500 | rozpočet obce, podnikateľské subjekty | verejný, tretí sektor | vysoký | obec Lubeník |

| Ciele a opatrenia / Termín uskutočnenia | | 2008 | 2009 | 2010 | 2011 | 2012 | 2013 | 2014 | 2015 | 2016 | 2017 |
|---|---|------|------|------|------|------|------|------|------|------|------|
| Cieľ 6.5.1 | Budovanie a rozvoj školskej infraštruktúry. | | | | | | | | | | |
| Opatrenie 6.5.1.1 | Rekonštrukcia budovy materskej školy – výmena sklenených výplní, zateplenie budovy. | | | | | | | | | | |
| Opatrenie 6.5.1.2 | Rekonštrukcia strechy materskej školy – vybudovanie podkrovných priestorov. | | | | | | | | | | |
| Opatrenie 6.5.1.3 | Rekonštrukcia vonkajších ihrísk materskej školy a oprava oplatenia. | | | | | | | | | | |
| Opatrenie 6.5.1.4 | Rekonštrukcia sietí v škole, rekonštrukcia sociálnych zariadení. | | | | | | | | | | |
| Opatrenie 6.5.1.5 | Podpora mimoškolskej činnosti. | | | | | | | | | | |
| Opatrenie 6.5.1.6 | Výstavba detských ihrísk. | | | | | | | | | | |
| Opatrenie 6.5.1.7 | Rekonštrukcia školského areálu. | | | | | | | | | | |
| Opatrenie 6.5.1.8 | Zriadenie nových počítačových učební. | | | | | | | | | | |
| Opatrenie 6.5.1.9 | Vybavenie miestností prezentačnou technikou. | | | | | | | | | | |
| Opatrenie 6.5.1.10 | Rekonštrukcia telocvične. | | | | | | | | | | |
| Opatrenie 6.5.1.11 | Rekonštrukcia priestorov školských dielní. | | | | | | | | | | |
| Opatrenie 6.5.1.12 | Zriadenie odborných učební v základnej škole. | | | | | | | | | | |
| Opatrenie 6.5.1.13 | Dostavba športových ihrísk v areály školy. | | | | | | | | | | |
| Opatrenie 6.5.1.14 | Rekonštrukcia budovy základnej školy – výmena sklenených výplní, zateplenie budovy. | | | | | | | | | | |
| Opatrenie 6.5.1.15 | Rekonštrukcia interiérov budovy základnej školy – dlažby, obklady, sociálne zariadenia. | | | | | | | | | | |
| Cieľ 6.5.2 | Trvalé skvalitňovanie vyváženej ponuky výkonnostného a rekreačného športu. | | | | | | | | | | |
| Opatrenie 6.5.2.1 | Výstavba viacúčelového ihriska pri železničnej stanici. | | | | | | | | | | |
| Opatrenie 6.5.2.2 | Výstavba športovej infraštruktúry. | | | | | | | | | | |
| Opatrenie 6.5.2.3 | Výstavba chodníkov pre korčuliarov. | | | | | | | | | | |
| Opatrenie 6.5.2.4 | Vytváranie materiálnych a finančných podmienok na rozvoj výkonnostného a rekreačného športu v obci. | | | | | | | | | | |
| Opatrenie 6.5.2.5 | Podpora organizácie športových podujatí regionálneho významu. | | | | | | | | | | |
| Opatrenie 6.5.2.6 | Podpora športových aktivít zdravotne postihnutých občanov. | | | | | | | | | | |
| Opatrenie 6.5.2.7 | Podporovať talentovanú mládež. | | | | | | | | | | |
| Opatrenie 6.5.2.8 | Spolupracovať s občianskymi združeniami, inými právnickými a fyzickými osobami, pôsobiace v oblasti telesnej kultúry. | | | | | | | | | | |
| Opatrenie 6.5.2.9 | Zriadenie športových klubov. | | | | | | | | | | |



| | | | | | | | | | | | |
|--------------------|--|--|--|--|--|--|--|--|--|--|--|
| Opatrenie 6.5.2.10 | Rozvoj mimoškolskej činnosti – športové kluby, turistika, kultúrne krúžky. | | | | | | | | | | |
| Opatrenie 6.5.2.11 | Rekonštrukcia existujúcej športovej infraštruktúry v obce – Rekonštrukcia ihriska Slovmag. | | | | | | | | | | |
| Opatrenie 6.5.2.12 | Výstavba športových zariadení pre deti a mládež. | | | | | | | | | | |
| Opatrenie 6.5.2.13 | Výstavba relaxačných zariadení pre deti a mládež. | | | | | | | | | | |

8.7 KULTÚRA

| Strategický zámer | | | | | | |
|---|--|-------------------------------|-----------------------------|---------------------------------|--------------------------|----------------------------|
| Trvalé pôsobenie na kultúrne povedomie obyvateľov širokou paletou kultúrnych aktivít organizovaných externými subjektami. Existencia dôstojných priestorov pre kultúrne aktivity je povinnosť obce. Priebežná a kreatívna propagácia podujatí má vplyv na imidž obce tým aj na cestovný ruch. | | | | | | |
| Cieľ 6.6.1 | Zachovanie kultúrno–historického potenciálu obce a rozvoj kultúrnych, informačných a voľnočasových aktivít v nadväznosti na rozvoj cestovného ruchu na regionálnej a miestnej úrovni. | | | | | |
| Opatrenie 6.6.1.1 | Zriadenie multifunkčného kultúrneho zariadenia. | | | | | |
| | | Predpokladaný rozpočet | Zdroje financovania | Realizácia | Dopad na rozpočet | Oprávnení žiadateľa |
| Aktivity | Vypracovanie technickej dokumentácie. | 300 | rozpočet obce, ŠF EÚ | verejný sektor | stredný | obec Lubeník |
| | Rekonštrukcia infraštruktúry. | 9 500 | rozpočet obce, ŠF EÚ | verejný sektor | vysoký | obec Lubeník |
| Opatrenie 6.6.1.2 | Rekonštrukcia tradičnej architektúry a zriadenie stálych expozícií z pôvodného štýlu života obyvateľov regiónu. | | | | | |
| | | Predpokladaný rozpočet | Zdroje financovania | Realizácia | Dopad na rozpočet | Oprávnení žiadateľa |
| Aktivity | Výber vhodných objektov. | podľa potreby | rozpočet obce | verejný sektor | nízky | obec Lubeník |
| | Vyriešenie vlastníckych vzťahov. | podľa potreby | rozpočet obce, ŠF EÚ, MK SR | verejný sektor | stredný | obec Lubeník |
| | Rekonštrukcia a vybavenie expozície. | podľa potreby | rozpočet obce, ŠF EÚ, MK SR | verejný sektor | stredný | obec Lubeník |
| Opatrenie 6.6.1.3 | Prepojiť obce so subjektami cestovného ruchu, agroturistiky. | | | | | |
| | | Predpokladaný rozpočet | Zdroje financovania | Realizácia | Dopad na rozpočet | Oprávnení žiadateľa |
| Aktivity | Zabezpečenie personálnych kapacít. | podľa potreby | rozpočet obce | verejný, tretí, súkromný sektor | nízky | obec Lubeník |
| Opatrenie 6.6.1.4 | Budovanie remeselníckych dvorov. | | | | | |
| | | Predpokladaný rozpočet | Zdroje financovania | Realizácia | Dopad na rozpočet | Oprávnení žiadateľa |
| Aktivity | Výber a rekonštrukcia vhodných budov na alokáciu remeselného dvora. | podľa potreby | rozpočet obce, ŠF EÚ | verejný, tretí, súkromný sektor | nízky | obec Lubeník |
| | Zabezpečenie personálnych kapacít. | podľa potreby | rozpočet obce, ŠF EÚ | verejný, tretí, súkromný sektor | nízky | obec Lubeník |
| | Materiálne zabezpečenie remeselných dvorov predmetmi s kultúrnohistorickou hodnotou. | podľa potreby | rozpočet obce, ŠF EÚ | verejný, tretí, súkromný sektor | stredný | obec Lubeník |
| Opatrenie 6.6.1.5 | Vybudovanie turistických a náučných trás pre žiakov, študentov, rodiny s deťmi, priemerných aj náročných klientov s využitím kultúrno – historického, folklórneho aj prírodného bohatstva. | | | | | |
| | | Predpokladaný rozpočet | Zdroje financovania | Realizácia | Dopad na rozpočet | Oprávnení žiadateľa |
| Aktivity | Zabezpečenie personálnych kapacít. | podľa potreby | rozpočet obce, ŠF EÚ | verejný sektor | nízky | obec Lubeník |
| | Výber vhodných trás. | podľa potreby | rozpočet obce, ŠF EÚ | verejný sektor | nízky | obec Lubeník |
| | Spracovanie technickej | podľa potreby | rozpočet obce, | verejný | nízky | obec |



| | | | | | | |
|--------------------|--|-------------------------------|-----------------------------|-------------------|--------------------------|-----------------------------|
| | dokumentácie. | | ŠF EÚ | sektor | | Lubeník |
| | Realizácia výstavby. | podľa potreby | rozpočet obce, ŠF EÚ | verejný sektor | stredný | obec Lubeník |
| Opatrenie 6.6.1.6 | Zachovanie a rozvoj ľudových tradícií (folklórny tanec, hudba a spev, ľudové remeslá, ľudový odev a doplnky, pôvodné bývanie a hospodárenie) a ich maximálne využitie v cestovnom ruchu a agroturistike. | | | | | |
| | | Predpokladaný rozpočet | Zdroje financovania | Realizácia | Dopad na rozpočet | Oprávnení žiadatelia |
| Aktivity | Zabezpečenie priestorov, finančných a materiálnych prostriedkov. | podľa potreby | rozpočet obce | verejný sektor | stredný | obec Lubeník |
| Opatrenie 6.6.1.7 | Zriadenie pamätnej izby. | | | | | |
| | | Predpokladaný rozpočet | Zdroje financovania | Realizácia | Dopad na rozpočet | Oprávnení žiadatelia |
| Aktivity | Finančné a priestorové zabezpečenie. | podľa potreby | rozpočet obce, ŠF EÚ, MK SR | verejný sektor | nízky | obec Lubeník |
| Opatrenie 6.6.1.8 | Organizovanie pravidelných kultúrnych podujatí – Deň obce, Hody, atď.. | | | | | |
| | | Predpokladaný rozpočet | Zdroje financovania | Realizácia | Dopad na rozpočet | Oprávnení žiadatelia |
| Aktivity | Personálne zabezpečenie. | podľa potreby | rozpočet obce, ŠF EÚ, MK SR | verejný sektor | stredný | obec Lubeník |
| Opatrenie 6.6.1.9 | Výstavba viacúčelovej budovy kostola. | | | | | |
| | | Predpokladaný rozpočet | Zdroje financovania | Realizácia | Dopad na rozpočet | Oprávnení žiadatelia |
| Aktivity | Spracovanie technickej dokumentácie. | podľa potreby | rozpočet obce, ŠF EÚ, MK SR | verejný sektor | nízky | cirkev, obyvatelia |
| | Výstavba centra. | podľa potreby | rozpočet obce, ŠF EÚ, MK SR | verejný sektor | stredný | cirkev, obyvatelia |
| Opatrenie 6.6.1.10 | Založenie folklórneho súboru. | | | | | |
| | | Predpokladaný rozpočet | Zdroje financovania | Realizácia | Dopad na rozpočet | Oprávnení žiadatelia |
| Aktivity | Personálne a finančné zabezpečenie. | podľa potreby | rozpočet obce, ŠF EÚ, MK SR | verejný sektor | nízky | obec Lubeník |

Ciel' 6.6.2 Organizačné zabezpečenie

| | | | | | | |
|-------------------|--|-------------------------------|----------------------------|-------------------|--------------------------|-----------------------------|
| Opatrenie 6.6.2.1 | Spracovať kalendár kultúrnych podujatí na celý rok, tento priebežne aktualizovať. Rozšíriť žánrovú ponuku s orientáciou na hodnotný kultúrny prínos. | | | | | |
| | | Predpokladaný rozpočet | Zdroje financovania | Realizácia | Dopad na rozpočet | Oprávnení žiadatelia |
| Aktivity | Personálne a finančné zabezpečenie. | podľa potreby | rozpočet obce | verejný sektor | nízky | obec Lubeník |
| | Spracovanie kalendár kultúrnych podujatí. | podľa potreby | rozpočet obce | verejný sektor | nízky | obec Lubeník |

Ciel' 6.6.3 Propagácia v oblasti kultúry

| | | | | | | |
|-------------------|--|-------------------------------|----------------------------|-------------------|--------------------------|-----------------------------|
| Opatrenie 6.6.3.1 | Spracovať globálnu koncepciu „propagácie“ histórie obce v multimediálnej forme. | | | | | |
| | | Predpokladaný rozpočet | Zdroje financovania | Realizácia | Dopad na rozpočet | Oprávnení žiadatelia |
| Aktivity | Personálne a finančné zabezpečenie. | podľa potreby | rozpočet obce, ŠF EÚ | verejný sektor | nízky | obec Lubeník |
| | Spracovanie koncepcie v multimediálnej forme. | podľa potreby | rozpočet obce, ŠF EÚ | verejný sektor | nízky | obec Lubeník |
| Opatrenie 6.6.3.2 | Spracovať komplexný informačný bulletin o historickom vývoji a tradíciách obce pre školy aj subjekty cestovného ruchu. | | | | | |
| | | Predpokladaný rozpočet | Zdroje financovania | Realizácia | Dopad na rozpočet | Oprávnení žiadatelia |
| Aktivity | Personálne a finančné zabezpečenie. | podľa potreby | rozpočet obce, ŠF EÚ | verejný sektor | nízky | obec Lubeník |
| | Spracovanie bulletinu. | 10 | rozpočet obce, ŠF EÚ | verejný sektor | nízky | obec Lubeník |
| Opatrenie 6.6.3.3 | Propagácia kultúry na Internete prostredníctvom www stránky obce. | | | | | |
| | | Predpokladaný rozpočet | Zdroje financovania | Realizácia | Dopad na rozpočet | Oprávnení žiadatelia |
| Aktivity | Finančné zabezpečenie. | 10 | rozpočet obce, | verejný | nízky | obec |



| | | | | | |
|-------------------------------------|---|----------------------|----------------|-------|--------------|
| | | ŠF EÚ | sektor | | Lubeník |
| Obsahová analýza www stránky. | 5 | rozpočet obce, ŠF EÚ | verejný sektor | nízky | obec Lubeník |
| Priebežná aktualizácia www stránky. | 1 | rozpočet obce | verejný sektor | nízky | obec Lubeník |

| Ciele a opatrenia / Termín uskutočnenia | | 2008 | 2009 | 2010 | 2011 | 2012 | 2013 | 2014 | 2015 | 2016 | 2017 |
|---|--|------|------|------|------|------|------|------|------|------|------|
| Cieľ 6.6.1 | Zachovanie kultúrno-historického potenciálu obce a rozvoj kultúrnych, informačných a voľnočasových aktivít v nadväznosti na rozvoj cestovného ruchu na regionálnej a miestnej úrovni. | | | | | | | | | | |
| Opatrenie 6.6.1.1 | Zriadenie multifunkčného kultúrneho zariadenia. | | | | | | | | | | |
| Opatrenie 6.6.1.2 | Rekonštrukcia tradičnej architektúry a zriadenie stálych expozícií z pôvodného štýlu života obyvateľov regiónu. | | | | | | | | | | |
| Opatrenie 6.6.1.3 | Prepojiť obce so subjektami cestovného ruchu, agroturistiky. | | | | | | | | | | |
| Opatrenie 6.6.1.4 | Budovanie remeselníckych dvorov. | | | | | | | | | | |
| Opatrenie 6.6.1.5 | Vybudovanie turistických a náučných trás pre žiakov, študentov, rodiny s deťmi, priemerných aj náročných klientov s využitím kultúrno – historického, folklórneho aj prírodného bohatstva. | | | | | | | | | | |
| Opatrenie 6.6.1.6 | Zachovanie a rozvoj ľudových tradícií (folklórny tanec, hudba a spev, ľudové remeslá, ľudový odev a doplnky, pôvodné bývanie a hospodárenie) a ich maximálne využitie v cestovnom ruchu a agroturistike. | | | | | | | | | | |
| Opatrenie 6.6.1.7 | Zriadenie pamätnej izby. | | | | | | | | | | |
| Opatrenie 6.6.1.8 | Organizovanie pravidelných kultúrnych podujatí – Deň obce, Hody, atď.. | | | | | | | | | | |
| Opatrenie 6.6.1.9 | Výstavba viacúčelovej budovy kostola. | | | | | | | | | | |
| Opatrenie 6.6.1.10 | Založenie folklórneho súboru. | | | | | | | | | | |
| Cieľ 6.6.2 | Organizačné zabezpečenie | | | | | | | | | | |
| Opatrenie 6.6.2.1 | Spracovať kalendár kultúrnych podujatí na celý rok, tento priebežne aktualizovať. Rozšíriť žánrovú ponuku s orientáciou na hodnotný kultúrny prínos. | | | | | | | | | | |
| Cieľ 6.6.3 | Propagácia v oblasti kultúry | | | | | | | | | | |
| Opatrenie 6.6.3.1 | Spracovať globálnu koncepciu „propagácie“ histórie obce v multimedialnej forme. | | | | | | | | | | |
| Opatrenie 6.6.3.2 | Spracovať komplexný informačný bulletin o historickom vývoji a tradíciách obce pre školy aj subjekty cestovného ruchu. | | | | | | | | | | |
| Opatrenie 6.6.3.3 | Propagácia kultúry na Internete prostredníctvom www stránky obce. | | | | | | | | | | |

8.8 CESTOVNÝ RUCH A PUBLIC RELATIONS

| Strategický zámer | | | | | | |
|--|--|------------------------|---------------------------------------|----------------|-------------------|----------------------|
| Budovať goodwill obce dosiahnuť, aby sa stala strediskom cestovného ruchu v oblasti športu, kultúry a turistiky. | | | | | | |
| Cieľ 6.8.1 | Účinná propagácia obce. | | | | | |
| Opatrenie 6.8.1.1 | Aktualizácia samostatnej www stránky obce. | | | | | |
| | | Predpokladaný rozpočet | Zdroje financovania | Realizácia | Dopad na rozpočet | Oprávnení žiadatelia |
| Aktivity | Finančné zabezpečenie. | 10 | rozpočet obce, podnikateľské subjekty | verejný sektor | nízky | obec Lubeník |
| | Obsahová analýza www stránky. | 5 | rozpočet obce, podnikateľské subjekty | verejný sektor | nízky | obec Lubeník |
| | Priebežná aktualizácia www | 1 | rozpočet obce, | verejný | nízky | obec Lubeník |



| | | | | | | |
|-------------------|--|-------------------------------|-----------------------------|---------------------------------|--------------------------|------------------------------|
| | stránky. | | | sektor | | |
| Opatrenie 6.8.1.2 | Spracovať globálnu koncepciu propagácie obce v multimediálnej forme. | | | | | |
| | | Predpokladaný rozpočet | Zdroje financovania | Realizácia | Dopad na rozpočet | Oprávnení žiadatelia |
| Aktivity | Personálne a finančné zabezpečenie. | podľa potreby | rozpočet obce, ŠF EÚ, MK SR | verejný sektor | nízky | obec Lubeník |
| | Spracovanie koncepcie v multimediálnej forme. | 40 | rozpočet obce, ŠF EÚ, MK SR | verejný sektor | nízky | obec Lubeník |
| Opatrenie 6.8.1.3 | Spracovať koncepciu regionálnej spolupráce s okolitými turistickými lokalitami a domácimi i zahraničnými CK. | | | | | |
| | | Predpokladaný rozpočet | Zdroje financovania | Realizácia | Dopad na rozpočet | Oprávnení žiadatelia |
| Aktivity | Personálne a finančné zabezpečenie. | podľa potreby | rozpočet obce, ŠF EÚ, MH SR | verejný, tretí, súkromný sektor | nízky | obec, podnikateľské subjekty |
| | Spracovanie koncepcie regionálnej spolupráce. | 30 | rozpočet obce, ŠF EÚ, MH SR | verejný, tretí, súkromný sektor | nízky | obec, podnikateľské subjekty |
| Opatrenie 6.8.1.4 | Podpora budovania informačných tabúl v obci. | | | | | |
| | | Predpokladaný rozpočet | Zdroje financovania | Realizácia | Dopad na rozpočet | Oprávnení žiadatelia |
| Aktivity | Budovanie a inštalácia tabúl informujúcich o atraktivitách obce. | podľa potreby | rozpočet obce, ŠF EÚ, MH SR | verejný sektor | nízky | obec, podnikateľské subjekty |
| | Budovanie a inštalácia tabúl propagujúcich kultúrne hodnoty obce. | 30 | rozpočet obce, ŠF EÚ, MH SR | verejný sektor | nízky | obec, podnikateľské subjekty |

Cieľ 6.8.2 Rekreačno- relaxačné zázemie obce.

| | | | | | | |
|-------------------|--|-------------------------------|--|-------------------|--------------------------|-----------------------------|
| Opatrenie 6.8.2.1 | Zriadenie oddychovej zóny pozdĺž potoka Chyžné a Suchý. | | | | | |
| | | Predpokladaný rozpočet | Zdroje financovania | Realizácia | Dopad na rozpočet | Oprávnení žiadatelia |
| Aktivity | Spracovanie technickej dokumentácie. | podľa potreby | rozpočet obce, ŠF EÚ | verejný sektor | nízky | obec Lubeník |
| | Vybudovanie zóny. | podľa potreby | rozpočet obce, ŠF EÚ | verejný sektor | stredný | obec Lubeník |
| Opatrenie 6.8.2.2 | Výstavba náučných chodníkov a inštalácia informačných tabúl. | | | | | |
| | | Predpokladaný rozpočet | Zdroje financovania | Realizácia | Dopad na rozpočet | Oprávnení žiadatelia |
| Aktivity | Výstavba chodníkov. | 200 | rozpočet obce, ŠF EÚ | verejný sektor | nízky | obec Lubeník |
| Opatrenie 6.8.2.3 | Podpora vytvárania nových atraktivít v obci. | | | | | |
| | | Predpokladaný rozpočet | Zdroje financovania | Realizácia | Dopad na rozpočet | Oprávnení žiadatelia |
| Aktivity | Spracovanie technickej dokumentácie. | podľa potreby | rozpočet obce, ŠF EÚ, podnikateľské subjekty, úvery, iné grantové schémy | verejný sektor | nízky | obec Lubeník |
| | Výstavba viacúčelových športových ihrísk. | 10 000 | rozpočet obce, ŠF EÚ, podnikateľské subjekty, úvery, iné grantové schémy | verejný sektor | veľký | obec Lubeník |



| Opatrenie | Podpora obnovy pamiatkových území, tematických kultúrnych trás a rekonštrukcia kultúrnych a historických objektov a zariadení so zámerom ich využitia na účely cestovného ruchu. | | | | | |
|-----------|--|------------------------|---|---------------------------------|-------------------|---------------------|
| | | Predpokladaný rozpočet | Zdroje financovania | Realizácia | Dopad na rozpočet | Oprávnení žiadateľa |
| Aktivity | Spracovanie technickej dokumentácie. | podľa potreby | rozpočet VÚC, obce, ŠF EÚ, podnikateľské subjekty, úvery, iné grantové schémy | verejný sektor | stredný | obec Lubeník |
| | Rekonštrukcia mlyna s náhonom a zriadenie obecného múzea. | 15 000 | rozpočet VÚC, obce, ŠF EÚ, podnikateľské subjekty, úvery, iné grantové schémy | verejný sektor | veľký | obec Lubeník |
| Opatrenie | Podpora budovania nových a modernizácia existujúcich zariadení cestovného ruchu. | | | | | |
| | | Predpokladaný rozpočet | Zdroje financovania | Realizácia | Dopad na rozpočet | Oprávnení žiadateľa |
| Aktivity | Výstavba kúpaliska. | 25 000 | rozpočet obce, ŠF EÚ, podnikateľské subjekty, úvery, iné grantové schémy | verejný sektor, súkromný sektor | veľký | obec Lubeník |

| Ciele a opatrenia / Termín uskutočnenia | | 2008 | 2009 | 2010 | 2011 | 2012 | 2013 | 2014 | 2015 | 2016 | 2017 |
|--|--|------|------|------|------|------|------|------|------|------|------|
| Cieľ 6.8.1 Účinná propagácia obce. | | | | | | | | | | | |
| Opatrenie 6.8.1.1 | Aktualizácia samostatnej www stránky obce. | | | | | | | | | | |
| Opatrenie 6.8.1.2 | Spracovať globálnu koncepciu propagácie obce v multimediálnej forme. | | | | | | | | | | |
| Opatrenie 6.8.1.3 | Spracovať koncepciu regionálnej spolupráce s okolitými turistickými lokalitami a domácimi i zahraničnými CK. | | | | | | | | | | |
| Opatrenie 6.8.1.4 | Podpora budovania informačných tabúl v obci. | | | | | | | | | | |
| Cieľ 6.8.2 Rekreačno- relaxačné zázemie obce. | | | | | | | | | | | |
| Opatrenie 6.8.2.1 | Vybudovanie oddychovej zóny obce. | | | | | | | | | | |
| Opatrenie 6.8.2.2 | Výstavba náučných chodníkov a inštalácia informačných tabúl. | | | | | | | | | | |
| Opatrenie 6.8.2.3 | Podpora vytvárania nových atraktivít v obci. | | | | | | | | | | |
| Opatrenie 6.8.2.4 | Podpora obnovy pamiatkových území, tematických kultúrnych trás a rekonštrukcia kultúrnych a historických objektov a zariadení so zámerom ich využitia na účely cestovného ruchu. | | | | | | | | | | |
| Opatrenie 6.8.2.5 | Podpora budovania nových a modernizácia existujúcich zariadení cestovného ruchu. | | | | | | | | | | |

9 FINANČNÝ PLÁN PROGRAMU

Jednou z kľúčových otázok pre realizáciu programu rozvoja je schopnosť obce v priebehu jeho realizácie zaistiť zdroje potrebné na jeho financovanie. Tieto zdroje vznikajú vo viacerých sférach – v súkromnom sektore, verejnej správe, ide tiež o zdroje zahraničné, najmä o prostriedky Európskej únie. Dôležitým zdrojom budú, po dokončení reformy verejnej správy a uskutočnení daňovej reformy, vlastné prostriedky. V dôsledku neexistencie nevyhnutných podkladových údajov pre stanovenie finančného rámca, v ktorom by sa mal program rozvoja v strednodobom horizonte pohybovať, je výška prostriedkov potrebná na realizáciu jednotlivých opatrení a aktivít stanovená len



orientačne. Táto časť sa bude konkretizovaná v závislosti od reálneho čerpania finančných príspevkov zo štrukturálnych fondov, možností obecného rozpočtu atď..

Vychádzajúc z vyššie zadefinovaných cieľov, priorít a opatrení a na základe auditu pripravovaných projektových zámerov v réžii samosprávy, podnikateľskej sféry či neziskových a iných organizácií bol vypracovaný plán realizácie programu. Definuje, z akých prostriedkov by sa mali tieto zámery realizovať, kto by mal byť žiadateľov, určuje predpokladané časové rámce

9.1 HOSPODÁRSTVO A VEDECKO-TECHNICKÝ ROZVOJ

| Predpokladaná štruktúra finančných zdrojov (tis. Sk) | | | | | | | | | |
|--|--|----------------------|---------|------------------------------|-----------------|-------------------|----------------|-----------------|-----|
| Ciele | Oprávnené náklady spolu | Verejné zdroje | | | | | | Súkromné zdroje | EIB |
| | | Verejné zdroje spolu | Fond EÚ | Národné verejné zdroje | | | | | |
| | | | | Národné verejné zdroje spolu | Štátny rozpočet | Regionálne zdroje | Miestne zdroje | | |
| | A=B+H+CH | B=C+D | C | D=E+F+G | E | F | G | H | CH |
| Cieľ 6.1.1 | Podpora malého a stredného podnikania zo strany obce | | | | | | | | |
| Opatrenie 6.1.1.4 | 30 000 | 30 000 | 0 | 30 000 | 0 | 0 | 30 000 | 0 | 0 |
| Opatrenie 6.1.1.5 | 6 900 | 6 900 | 0 | 6 900 | 0 | 0 | 6 900 | 0 | 0 |
| Opatrenie 6.1.1.6 | 15 000 | 7 500 | 5 625 | 1 875 | 1 875 | 0 | 0 | 7 500 | 0 |
| Cieľ 6.1.2 | Podpora tradičných odvetví priemyslu. | | | | | | | | |
| Opatrenie 6.1.2.2 | 40 000 | 26 000 | 16 000 | 10 000 | 10 000 | 0 | 0 | 14 000 | 0 |
| Opatrenie 6.1.2.3 | 60 500 | 39 325 | 24 200 | 15 125 | 15 125 | 0 | 0 | 21 175 | 0 |
| Cieľ 6.1.3 | Podpora inovačných aktivít v podnikoch. | | | | | | | | |
| Opatrenie 6.1.3.2 | 50 400 | 25 200 | 18 900 | 6 300 | 6 300 | 0 | 0 | 25 200 | 0 |
| Opatrenie 6.1.3.3 | 40 200 | 20 100 | 15 075 | 5 025 | 5 025 | 0 | 0 | 20 100 | 0 |
| Cieľ 6.1.4 | Zvýšenie energetickej efektívnosti na strane výroby aj spotreby a zavádzanie progresívnych technológií v energetike. | | | | | | | | |
| Opatrenie 6.1.4.1 | 90 000 | 45 000 | 33 750 | 11 250 | 11 250 | 0 | 0 | 45 000 | 0 |
| Opatrenie 6.1.4.2 | 25 300 | 12 650 | 9 488 | 3 163 | 3 163 | 0 | 0 | 12 650 | 0 |
| Opatrenie 6.1.4.3 | 50 250 | 25 125 | 18 844 | 6 281 | 6 281 | 0 | 0 | 25 125 | 0 |
| Cieľ 6.1.5 | Podporiť podnikateľské aktivity v cestovnom ruchu. | | | | | | | | |
| Opatrenie 6.1.5.1 | 10 000 | 10 000 | 7 500 | 2 500 | 2 000 | 0 | 500 | 0 | 0 |
| Opatrenie 6.1.5.2 | 15 000 | 15 000 | 11 250 | 3 750 | 3 000 | 0 | 750 | 0 | 0 |
| Opatrenie 6.1.5.3 | 25 000 | 25 000 | 18 750 | 6 250 | 5 000 | 0 | 1 250 | 0 | 0 |
| Cieľ 6.1.6 | Podpora inovácií a technologických transferov. | | | | | | | | |
| Opatrenie 6.1.6.1 | 15 100 | 7 550 | 5 663 | 1 888 | 1 888 | 0 | 0 | 7 550 | 0 |
| Opatrenie 6.1.6.2 | 150 150 | 75 075 | 56 306 | 18 769 | 18 769 | 0 | 0 | 75 075 | 0 |
| Opatrenie 6.1.6.3 | 100 150 | 50 075 | 37 556 | 12 519 | 12 519 | 0 | 0 | 50 075 | 0 |
| Cieľ 6.1.7 | Podpora spoločných služieb pre podnikateľov. | | | | | | | | |
| Opatrenie 6.1.7.1 | 750 | 750 | 563 | 188 | 150 | 0 | 38 | 0 | 0 |
| Opatrenie 6.1.7.2 | 130 000 | 130 000 | 97 500 | 32 500 | 26 000 | 0 | 6 500 | 0 | 0 |



| | | | | | | | | | |
|-------------------|----------------|----------------|----------------|----------------|----------------|----------|---------------|----------------|----------|
| Opatrenie 6.1.7.3 | 35 250 | 35 250 | 26 438 | 8 813 | 7 050 | 0 | 1 763 | 0 | 0 |
| Opatrenie 6.1.7.4 | 25 250 | 12 625 | 9 469 | 3 156 | 3 156 | 0 | 0 | 12 625 | 0 |
| Spolu | 915 200 | 599 125 | 412 875 | 186 250 | 138 550 | 0 | 47 700 | 316 075 | 0 |

| Časový horizont čerpania zdrojov | | | | | | | | | |
|----------------------------------|-------------------------|----------------------|---------|------------------------------|-----------------|-------------------|----------------|-----------------|-----|
| Rok | Oprávnene náklady spolu | Verejné zdroje | | | | | | Súkromné zdroje | EIB |
| | | Verejné zdroje spolu | Fond EÚ | Národné verejné zdroje | | | | | |
| | | | | Národné verejné zdroje spolu | Štátny rozpočet | Regionálne zdroje | Miestne zdroje | | |
| | A=B+H+CH | B=C+D | C | D=E+F+G | E | F | G | H | CH |
| 2008 | 6388 | 3231 | 2423 | 808 | 804 | 0 | 4 | 3156 | 0 |
| 2009 | 58938 | 37631 | 22598 | 15033 | 7092 | 0 | 7941 | 21306 | 0 |
| 2010 | 125825 | 89688 | 59472 | 30216 | 18924 | 0 | 11291 | 36138 | 0 |
| 2011 | 153513 | 112081 | 74944 | 37138 | 25218 | 0 | 11919 | 41431 | 0 |
| 2012 | 222375 | 146513 | 100767 | 45745 | 33826 | 0 | 11919 | 75863 | 0 |
| 2013 | 169825 | 112113 | 80592 | 31520 | 27538 | 0 | 3982 | 57713 | 0 |
| 2014 | 102938 | 60056 | 43719 | 16338 | 15706 | 0 | 632 | 42881 | 0 |
| 2015 | 75250 | 37663 | 28247 | 9416 | 9412 | 0 | 4 | 37588 | 0 |
| 2016 | 75 | 75 | 56 | 19 | 15 | 0 | 4 | 0 | 0 |
| 2017 | 75 | 75 | 56 | 19 | 15 | 0 | 4 | 0 | 0 |
| Spolu | 915200 | 599125 | 412875 | 186250 | 138550 | 0 | 47700 | 316075 | 0 |

Finančné tabuľky prezentujú podiel spolufinancovania verejného a súkromného sektora v rámci jednotlivých opatrení.

Inovácie a technologické transfery

Finančná tabuľka pre súkromný sektor:

| financná tabuľka pre súkromný sektor: | | |
|---------------------------------------|---------------------|----------------------|
| Celkom VZ + SZ | verejné zdroje (VZ) | súkromné zdroje (SZ) |
| | Celkom SR + EÚ | |
| 100% | 50% | 50% |

Podpora spoločných služieb pre podnikateľov

Finančná tabuľka pre verejný sektor:

| Celkom VZ + VS | verejné zdroje (VZ) | verejný sektor (VS) |
|----------------|---------------------|---------------------|
| | Celkom SR + EÚ | |
| 100% | 95 % | 5% |

Podpora inovačných aktivít v podnikoch

Finančná tabuľka:

| Celkom VZ + SZ | verejné zdroje (VZ) | súkromné zdroje (SZ) |
|----------------|-----------------------|----------------------|
| | <i>Celkom SR + EÚ</i> | |
| 100% | 65% | 35% |

Zvyšovanie energetickej efektívnosti na strane výroby aj spotreby a zavádzanie progresívnych technológií v energetike

Finančná tabuľka pre súkromný sektor :

| Celkom VZ + SZ | verejné zdroje (VZ) | súkromné zdroje (SZ) |
|----------------|---------------------|----------------------|
| | Celkom SR + EÚ | |
| 100% | 50% | 50% |

Podpora podnikateľských aktivít v cestovnom ruchu

Finančná tabuľka pre investície realizované súkromným sektorom

| Celkom VZ + SZ | verejné zdroje (VZ) | súkromné zdroje (SZ) |
|----------------|---------------------|----------------------|
| | Celkom SR + EÚ | |
| 100% | 50% | 50% |



| Predpokladané zdroje čerpania z fondov EÚ - Operačný program KONKURENCIESCHOPNOSŤ A HOSPODÁRSKY RAST | | |
|--|---|------|
| Prioritné osi programu | Opatrenia | Fond |
| 1 Podpora konkurencieschopnosti podnikov a služieb najmä prostredníctvom inovácií | 1.1 Inovácie a technologické transfery | ERDF |
| | 1.2 Podpora spoločných služieb a infraštruktúry pre podnikateľov | |
| | 1.3 Podpora inovačných aktivít v podnikoch | |
| | 1.4 Zvyšovanie energetickej efektívnosti na strane výroby aj spotreby a zavádzanie progresívnych technológií v energetike | |
| | 1.5 Podpora podnikateľských aktivít v cestovnom ruchu | |
| | 1.6 Podpora tvorby pracovných miest prostredníctvom rozvoja podnikania | |
| | 1.7 Podpora druhospracovateľského potravinárskeho priemyslu | |
| 2 Technická pomoc | | ERDF |

| Predpokladané zdroje čerpania z fondov EÚ - REGIONÁLNY operačný program | | |
|--|--|------|
| Prioritné osi programu | Opatrenia | Fond |
| 1 Infraštruktúra vzdelávania | 1.1 Rekonštrukcia, rozširovanie a modernizácia existujúcich vzdelávacích zariadení s cieľom zlepšenia podmienok vzdelávacieho procesu (materské, základné a stredné školy) | ERDF |
| 2 Infraštruktúra sociálnych služieb a sociálnoprávnej ochrany a sociálnej kurately | 2.1 Budovanie nových zariadení sociálnych služieb a sociálnoprávnej ochrany a sociálnej kurately a obstaranie ich vnútorného zariadenia | ERDF |
| | 2.2 Rekonštrukcia, rozširovanie a modernizácia existujúcich zariadení sociálnych služieb a sociálnoprávnej ochrany a sociálnej kurately s cieľom zvýšenia kvality nimi poskytovaných služieb | |
| 3 Infraštruktúra pamäťových a fondových inštitúcií na regionálnej a miestnej úrovni a revitalizácia pamiatkového fondu | 3.1. Modernizácia regionálnej a miestnej infraštruktúry pamäťových a fondových inštitúcií | ERDF |
| | 3.2 Revitalizácia a hospodárske využitie pamiatkových objektov v území | |
| 4 Podpora konkurencieschopnosti a inovatívnej kapacity regiónov | 4.1 Modernizácia a budovanie regionálnych komunikácií zaisťujúcich dopravnú obslužnosť regiónu | ERDF |
| | 4.2 Regenerácia sídiel | |
| 5 Infraštruktúra cestovného ruchu | 5.1 Podpora a obnova infraštruktúry cestovného ruchu | ERDF |
| 6 Infraštruktúra nekomerčných záchranných služieb | 6.1 Rekonštrukcia, rozširovanie a opravy stavebného fondu nekomerčných záchranných služieb a modernizácia ich vnútorného vybavenia | ERDF |
| 7 Technická pomoc | | ERDF |

9.2 TECHNICKÁ INFRAŠTRUKTÚRA

| Predpokladaná štruktúra finančných zdrojov (tis. Sk) | | | | | | | | | |
|--|---------------------------------|----------------------|---------|------------------------------|-----------------|-------------------|----------------|-----------------|-----|
| Ciele | Oprávnené náklady spolu | Verejné zdroje | | | | | | Súkromné zdroje | EIB |
| | | Verejné zdroje spolu | Fond EÚ | Národné verejné zdroje | | | | | |
| | | | | Národné verejné zdroje spolu | Štátny rozpočet | Regionálne zdroje | Miestne zdroje | | |
| | A=B+H+CH | B=C+D | C | D=E+F+G | E | F | G | H | CH |
| Cieľ 6.2.1 | Rozvoj dopravnej infraštruktúry | | | | | | | | |
| Opatrenie 6.2.1.1 | 6 600 | 6 600 | 4 950 | 1 650 | 1 320 | 0 | 330 | 0 | 0 |
| Opatrenie 6.2.1.2 | 5 100 | 5 100 | 3 825 | 1 275 | 1 020 | 0 | 255 | 0 | 0 |
| Opatrenie 6.2.1.3 | 4 580 | 4 580 | 3 435 | 1 145 | 916 | 0 | 229 | 0 | 0 |



| | | | | | | | | | |
|---|----------------|----------------|---------------|---------------|---------------|----------|--------------|----------|----------|
| Opatrenie 6.2.1.4 | 270 | 270 | 203 | 68 | 54 | 0 | 14 | 0 | 0 |
| Opatrenie 6.2.1.5 | 850 | 850 | 638 | 213 | 170 | 0 | 43 | 0 | 0 |
| Opatrenie 6.2.1.6 | 1 100 | 1 100 | 825 | 275 | 220 | 0 | 55 | 0 | 0 |
| Opatrenie 6.2.1.7 | 7 650 | 7 650 | 5 738 | 1 913 | 1 530 | 0 | 383 | 0 | 0 |
| Opatrenie 6.2.1.8 | 430 | 430 | 323 | 108 | 86 | 0 | 22 | 0 | 0 |
| Opatrenie 6.2.1.9 | 5 090 | 5 090 | 3 818 | 1 273 | 1 018 | 0 | 255 | 0 | 0 |
| Opatrenie 6.2.1.10 | 8 150 | 8 150 | 6 113 | 2 038 | 1 630 | 0 | 408 | 0 | 0 |
| Opatrenie 6.2.1.11 | 1 550 | 1 550 | 1 163 | 388 | 310 | 0 | 78 | 0 | 0 |
| Opatrenie 6.2.1.12 | 15 200 | 15 200 | 11 400 | 3 800 | 3 040 | 0 | 760 | 0 | 0 |
| Opatrenie 6.2.1.13 | 2 570 | 2 570 | 1 928 | 643 | 514 | 0 | 129 | 0 | 0 |
| Opatrenie 6.2.1.14 | 3 080 | 3 080 | 2 310 | 770 | 616 | 0 | 154 | 0 | 0 |
| Opatrenie 6.2.1.15 | 6 650 | 6 650 | 4 988 | 1 663 | 1 330 | 0 | 333 | 0 | 0 |
| Ciel' 6.2.2 Rozvoj občianskej infraštruktúry | | | | | | | | | |
| Opatrenie 6.2.2.1 | 15 300 | 15 300 | 11 475 | 3 825 | 3 060 | 0 | 765 | 0 | 0 |
| Opatrenie 6.2.2.2 | 290 | 290 | 0 | 290 | 0 | 0 | 290 | 0 | 0 |
| Opatrenie 6.2.2.3 | 2 100 | 2 100 | 1 575 | 525 | 420 | 0 | 105 | 0 | 0 |
| Opatrenie 6.2.2.4 | 30 100 | 30 100 | 22 575 | 7 525 | 6 020 | 0 | 1 505 | 0 | 0 |
| Opatrenie 6.2.2.5 | 2 500 | 2 500 | 1 875 | 625 | 500 | 0 | 125 | 0 | 0 |
| Opatrenie 6.2.2.6 | 2 000 | 2 000 | 1 500 | 500 | 400 | 0 | 100 | 0 | 0 |
| Opatrenie 6.2.2.8 | 830 | 830 | 623 | 208 | 166 | 0 | 42 | 0 | 0 |
| Opatrenie 6.2.2.9 | 200 | 200 | 150 | 50 | 40 | 0 | 10 | 0 | 0 |
| Opatrenie 6.2.2.10 | 200 | 200 | 150 | 50 | 40 | 0 | 10 | 0 | 0 |
| Opatrenie 6.2.2.11 | 440 | 440 | 330 | 110 | 88 | 0 | 22 | 0 | 0 |
| Opatrenie 6.2.2.12 | 340 | 340 | 255 | 85 | 68 | 0 | 17 | 0 | 0 |
| Opatrenie 6.2.2.13 | 460 | 460 | 345 | 115 | 92 | 0 | 23 | 0 | 0 |
| Opatrenie 6.2.2.14 | 530 | 530 | 398 | 133 | 106 | 0 | 27 | 0 | 0 |
| Opatrenie 6.2.2.15 | 1 850 | 1 850 | 1 388 | 463 | 370 | 0 | 93 | 0 | 0 |
| Spolu | 126 010 | 126 010 | 94 290 | 31 720 | 25 144 | 0 | 6 576 | 0 | 0 |

| Časový horizont čerpania zdrojov | | | | | | | | | |
|----------------------------------|-------------------------|----------------------|---------|------------------------------|-----------------|-------------------|----------------|-----------------|-----|
| Rok | Oprávnené náklady spolu | Verejné zdroje | | | | | | Súkromné zdroje | EIB |
| | | Verejné zdroje spolu | Fond EÚ | Národné verejné zdroje | | | | | |
| | | | | Národné verejné zdroje spolu | Štátny rozpočet | Regionálne zdroje | Miestne zdroje | | |
| | A=B+H+CH | B=C+D | C | D=E+F+G | E | F | G | H | CH |
| 2008 | 15175 | 15175 | 11381 | 3794 | 3035 | 0 | 759 | 0 | 0 |
| 2009 | 21450 | 21450 | 16033 | 5417 | 4276 | 0 | 1141 | 0 | 0 |
| 2010 | 24933 | 24933 | 18645 | 6288 | 4972 | 0 | 1316 | 0 | 0 |



| | | | | | | | | | |
|--------------|--------|--------|-------|-------|-------|---|------|---|---|
| 2011 | 26678 | 26678 | 19954 | 6724 | 5321 | 0 | 1403 | 0 | 0 |
| 2012 | 19103 | 19103 | 14273 | 4830 | 3806 | 0 | 1024 | 0 | 0 |
| 2013 | 14378 | 14378 | 10783 | 3594 | 2876 | 0 | 719 | 0 | 0 |
| 2014 | 3295 | 3295 | 2471 | 824 | 659 | 0 | 165 | 0 | 0 |
| 2015 | 500 | 500 | 375 | 125 | 100 | 0 | 25 | 0 | 0 |
| 2016 | 500 | 500 | 375 | 125 | 100 | 0 | 25 | 0 | 0 |
| 2017 | 0 | 0 | 0 | 0 | 0 | 0 | 0 | 0 | 0 |
| Spolu | 126010 | 126010 | 94290 | 31720 | 25144 | 0 | 6576 | 0 | 0 |

Finančné tabuľky prezentujú podiel spolufinancovania verejného a súkromného sektora v rámci jednotlivých opatrení

Finančná tabuľka pre verejný sektor:

| Celkom VZ + VS | verejné zdroje (VZ) | verejný sektor (VS) |
|----------------|---------------------|---------------------|
| | Celkom SR + EÚ | |
| 100% | 95 % | 5% |

| Predpokladané zdroje čerpania z fondov EÚ - Operačný program INFORMATIZÁCIA SPOLOČNOSTI | |
|---|------|
| Prioritné osi programu | Fond |
| 1 Efektívna elektronizácia verejnej správy a rozvoj elektronických služieb vrátane informatizácie zdravotníctva | ERDF |
| 2 Rozvoj pamäťových a fondových inštitúcií a obnova ich národnej infraštruktúry | ERDF |
| 3 Zvýšenie prístupnosti k širokopásmovému internetu | ERDF |
| 4 Technická pomoc | ERDF |

| Predpokladané zdroje čerpania z fondov EÚ - Operačný program DOPRAVA | | |
|---|--|------|
| Prioritné osi programu | Hlavné aktivity v rámci prioritnej osi (opatrenia) | Fond |
| 1 Modernizácia a rozvoj železničnej infraštruktúry | 1.1 Modernizácia a rozvoj železničných tratí (TEN -T + ostatné) | KF |
| 2 Rozvoj cestnej infraštruktúry (TEN -T) | 2.1 Výstavba diaľnic (TEN -T) | KF |
| 3 Modernizácia a rozvoj infraštruktúry intermodálnej prepravy | 3.1 Výstavba základnej siete verejných terminálov intermodálnej prepravy | KF |
| 5 Modernizácia a rozvoj cestnej infraštruktúry (rýchlostné cesty a cesty I. triedy) | 5.1 Výstavba rýchlostných komunikácií | ERDF |
| | 5.2 Modernizácia a výstavba ciest I. triedy | ERDF |
| 6 Rozvoj verejnej osobnej dopravy | 6.1 Rozvoj železničnej a autobusovej verejnej osobnej dopravy | ERDF |
| 7 Technická pomoc | | KF |

| Predpokladané zdroje čerpania z fondov EÚ - REGIONÁLNY operačný program | | |
|--|--|------|
| Prioritné osi programu | Opatrenia | Fond |
| 1 Infraštruktúra vzdelávania | 1.1 Rekonštrukcia, rozširovanie a modernizácia existujúcich vzdelávacích zariadení s cieľom zlepšenia podmienok vzdelávacieho procesu (materské, základné a stredné školy) | ERDF |
| 2 Infraštruktúra sociálnych služieb a sociálnoprávnej ochrany a sociálnej kurately | 2.1 Budovanie nových zariadení sociálnych služieb a sociálnoprávnej ochrany a sociálnej kurately a obstaranie ich vnútorného zariadenia | ERDF |
| | 2.2 Rekonštrukcia, rozširovanie a modernizácia existujúcich zariadení sociálnych služieb a sociálnoprávnej ochrany a sociálnej kurately s cieľom zvýšenia kvality nimi poskytovaných služieb | |
| 3 Infraštruktúra pamäťových a fondových inštitúcií na regionálnej a miestnej úrovni a revitalizácia pamiatkového fondu | 3.1. Modernizácia regionálnej a miestnej infraštruktúry pamäťových a fondových inštitúcií | ERDF |
| | 3.2 Revitalizácia a hospodárske využitie pamiatkových objektov v území | |



| | | |
|---|--|------|
| 4 Podpora konkurencieschopnosti a inovatívnej kapacity regiónov | 4.1 Modernizácia a budovanie regionálnych komunikácií zaisťujúcich dopravnú obslužnosť regiónu | ERDF |
| | 4.2 Regenerácia sídiel | |
| 5 Infraštruktúra cestovného ruchu | 5.1 Podpora a obnova infraštruktúry cestovného ruchu | ERDF |
| 6 Infraštruktúra nekomerčných záchranných služieb | 6.1 Rekonštrukcia, rozširovanie a opravy stavebného fondu nekomerčných záchranných služieb a modernizácia ich vnútorného vybavenia | ERDF |
| 7 Technická pomoc | | ERDF |

9.3 ŽIVOTNÉ PROSTREDIE

| Predpokladaná štruktúra finančných zdrojov (tis. Sk) | | | | | | | | | |
|--|--|----------------------|---------|------------------------------|-----------------|-------------------|----------------|-----------------|-----|
| Ciele | Oprávnené náklady spolu | Verejné zdroje | | | | | | Súkromné zdroje | EIB |
| | | Verejné zdroje spolu | Fond EÚ | Národné verejné zdroje | | | | | |
| | | | | Národné verejné zdroje spolu | Štátny rozpočet | Regionálne zdroje | Miestne zdroje | | |
| | A=B+H+CH | B=C+D | C | D=E+F+G | E | F | G | H | CH |
| Ciel' 6.3.1 | Nakladanie s komunálnym a drobným stavebným odpadom | | | | | | | | |
| Opatrenie 6.3.2.4 | 3 620 | 3 620 | 2 715 | 905 | 724 | 0 | 181 | 0 | 0 |
| Opatrenie 6.3.2.5 | 3 100 | 3 100 | 2 325 | 775 | 620 | 0 | 155 | 0 | 0 |
| Opatrenie 6.3.2.6 | 150 350 | 150 350 | 112 763 | 37 588 | 30 070 | 0 | 7 518 | 0 | 0 |
| Ciel' 6.3.3 | Ochrana a racionálne využívanie vôd, ochrana pred povodňami. | | | | | | | | |
| Opatrenie 6.3.3.1 | 15 500 | 15 500 | 11 625 | 3 875 | 3 100 | 0 | 775 | 0 | 0 |
| Opatrenie 6.3.3.3 | 25 000 | 25 000 | 18 750 | 6 250 | 5 000 | 0 | 1 250 | 0 | 0 |
| Opatrenie 6.3.3.4 | 25 250 | 25 250 | 18 938 | 6 313 | 5 050 | 0 | 1 263 | 0 | 0 |
| Opatrenie 6.3.3.5 | 12 250 | 12 250 | 9 188 | 3 063 | 2 450 | 0 | 613 | 0 | 0 |
| Opatrenie 6.3.3.6 | 3 600 | 3 600 | 2 700 | 900 | 720 | 0 | 180 | 0 | 0 |
| Opatrenie 6.3.3.7 | 3 000 | 3 000 | 2 250 | 750 | 600 | 0 | 150 | 0 | 0 |
| Opatrenie 6.3.3.8 | 2 590 | 2 590 | 1 943 | 648 | 518 | 0 | 130 | 0 | 0 |
| Spolu | 244 260 | 244 260 | 183 195 | 61 065 | 48 852 | 0 | 12 213 | 0 | 0 |

| Časový horizont čerpania zdrojov | | | | | | | | | |
|----------------------------------|-------------------------|----------------------|---------|------------------------------|-----------------|-------------------|----------------|-----------------|-----|
| Rok | Oprávnené náklady spolu | Verejné zdroje | | | | | | Súkromné zdroje | EIB |
| | | Verejné zdroje spolu | Fond EÚ | Národné verejné zdroje | | | | | |
| | | | | Národné verejné zdroje spolu | Štátny rozpočet | Regionálne zdroje | Miestne zdroje | | |
| | A=B+H+CH | B=C+D | C | D=E+F+G | E | F | G | H | CH |
| 2008 | 27120 | 27120 | 20340 | 6780 | 5424 | 0 | 1356 | 0 | 0 |
| 2009 | 31181 | 31181 | 23386 | 7795 | 6236 | 0 | 1559 | 0 | 0 |
| 2010 | 34244 | 34244 | 25683 | 8561 | 6849 | 0 | 1712 | 0 | 0 |
| 2011 | 34244 | 34244 | 25683 | 8561 | 6849 | 0 | 1712 | 0 | 0 |
| 2012 | 22469 | 22469 | 16852 | 5617 | 4494 | 0 | 1123 | 0 | 0 |
| 2013 | 22211 | 22211 | 16658 | 5553 | 4442 | 0 | 1111 | 0 | 0 |
| 2014 | 19149 | 19149 | 14362 | 4787 | 3830 | 0 | 957 | 0 | 0 |
| 2015 | 19149 | 19149 | 14362 | 4787 | 3830 | 0 | 957 | 0 | 0 |
| 2016 | 19149 | 19149 | 14362 | 4787 | 3830 | 0 | 957 | 0 | 0 |
| 2017 | 15345 | 15345 | 11509 | 3836 | 3069 | 0 | 767 | 0 | 0 |
| Spolu | 244260 | 244260 | 183195 | 61065 | 48852 | 0 | 12213 | 0 | 0 |



Finančné tabuľky prezentujú podiel spolufinancovania verejného a súkromného sektora v rámci jednotlivých opatrení.

Finančná tabuľka pre verejný sektor:

| finančná tabuľka pre verejný sektor | | |
|-------------------------------------|---------------------|---------------------|
| Celkom VZ + VS | verejné zdroje (VZ) | verejný sektor (VS) |
| | Celkom SR + EÚ | |
| 100% | 95 % | 5% |

| Predpokladané zdroje čerpania z fondov EÚ - Operačný program ŽIVOTNÉ PROSTREDIE | | |
|--|--|---------|
| Prioritné osi programu | Opatrenia | Fond |
| 1 Integrovaná ochrana, racionálne využívanie vôd a protipovodňová ochrana | 1.1 Zásobovanie obyvateľstva pitnou vodou | ERDF/KF |
| | 1.2 Odvádzanie a čistenie komunálnych odpadových vôd | |
| | 1.3 Zabezpečenie komplexnej ochrany územia SR pred povodňami | |
| | 1.4 Sledovanie a hodnotenie stavu povrchových vôd a podzemných vôd | |
| 2 Ochrana ovzdušia, ozónovej vrstvy a minimalizácia nepriaznivých vplyvov klimatických zmien vrátane podpory obnoviteľných zdrojov energie | 2.1 Ochrana ovzdušia | ERDF/KF |
| | 2.2 Minimalizácia nepriaznivých vplyvov klimatických zmien vrátane podpory obnoviteľných zdrojov energie | |
| | 2.3 Ochrana ozónovej vrstvy Zeme | |
| 3 Odpadové hospodárstvo | 3.1 Podpora technológií minimalizujúcich vznik odpadov pri výrobe | ERDF/KF |
| | 3.2 Podpora aktivít v oblasti separovaného zberu | |
| | 3.3 Podpora aktivít na zhodnocovanie odpadov | |
| | 3.4 Nakladanie s vybranými druhmi nebezpečných odpadov | |
| | 3.5 Odstraňovanie environmentálnych záťaží a uzatváranie a rekultivácia skládok odpadov | |
| 4 Ochrana a regenerácia prírodného prostredia a krajiny | 4.1 Programy starostlivosti o chránené územia vrátane území NATURA 2000 a programy záchrany pre kriticky ohrozené rastliny a živočíchy vrátane monitoringu druhov a biotopov | ERDF |
| | 4.2 Infraštruktúra ochrany prírody a krajiny | |
| | 4.3 Informačné a propagačné aktivity | |
| 5 Technická pomoc | | KF |

9.4 INFORMATIZÁCIA OBCE

| Predpokladaná štruktúra finančných zdrojov (tis. Sk) | | | | | | | | | |
|--|--|----------------------|---------|------------------------------|-----------------|-------------------|----------------|-----------------|-----|
| Ciele | Oprávnené náklady spolu | Verejné zdroje | | | | | | Súkromné zdroje | EIB |
| | | Verejné zdroje spolu | Fond EÚ | Národné verejné zdroje | | | | | |
| | | | | Národné verejné zdroje spolu | Štátny rozpočet | Regionálne zdroje | Miestne zdroje | | |
| | A=B+H+CH | B=C+D | C | D=E+F+G | E | F | G | H | CH |
| Ciel' 6.5.1 | Budovanie a rozvoj informačnej infraštruktúry. | | | | | | | | |
| Opatrenie 6.5.1.1 | 450 | 450 | 338 | 113 | 90 | 0 | 23 | 0 | 0 |
| Opatrenie 6.5.1.2 | 320 | 320 | 240 | 80 | 64 | 0 | 16 | 0 | 0 |
| Opatrenie 6.5.1.3 | 200 | 200 | 150 | 50 | 40 | 0 | 10 | 0 | 0 |
| Spolu | 970 | 970 | 728 | 243 | 194 | 0 | 49 | 0 | 0 |

| Časový horizont čerpania zdrojov | | | | | | | | | |
|----------------------------------|-------------------------|----------------------|---------|------------------------|-----------------|-------------------|----------------|-----------------|-----|
| Rok | Oprávnené náklady spolu | Verejné zdroje | | | | | | Súkromné zdroje | EIB |
| | | Verejné zdroje spolu | Fond EÚ | Národné verejné zdroje | | | | | |
| | | | | Národné verejné | Štátny rozpočet | Regionálne zdroje | Miestne zdroje | | |



| | | | | zdroje spolu | | | | | |
|-------|----------|-------|-----|-----------------|-----|---|----|---|----|
| | A=B+H+CH | B=C+D | C | D=E+F+G | E | F | G | H | CH |
| 2008 | 243 | 243 | 182 | 61 | 49 | 0 | 12 | 0 | 0 |
| 2009 | 243 | 243 | 182 | 61 | 49 | 0 | 12 | 0 | 0 |
| 2010 | 243 | 243 | 182 | 61 | 49 | 0 | 12 | 0 | 0 |
| 2011 | 243 | 243 | 182 | 61 | 49 | 0 | 12 | 0 | 0 |
| 2012 | 0 | 0 | 0 | 0 | 0 | 0 | 0 | 0 | 0 |
| 2013 | 0 | 0 | 0 | 0 | 0 | 0 | 0 | 0 | 0 |
| 2014 | 0 | 0 | 0 | 0 | 0 | 0 | 0 | 0 | 0 |
| 2015 | 0 | 0 | 0 | 0 | 0 | 0 | 0 | 0 | 0 |
| 2016 | 0 | 0 | 0 | 0 | 0 | 0 | 0 | 0 | 0 |
| 2017 | 0 | 0 | 0 | 0 | 0 | 0 | 0 | 0 | 0 |
| Spolu | 970 | 970 | 728 | 243 | 194 | 0 | 49 | 0 | 0 |

Finančné tabuľky prezentujú podiel spolufinancovania verejného a súkromného sektora v rámci jednotlivých opatrení.

Finančná tabuľka pre verejný sektor:

| Celkom VZ + VS | verejné zdroje (VZ) | verejný sektor (VS) |
|----------------|---------------------|---------------------|
| | Celkom SR + EÚ | |
| 100% | 95 % | 5% |

9.5 SOCIÁLNA OBLASŤ A ZDRAVOTNÍCTVO

| Predpokladaná štruktúra finančných zdrojov (tis. Sk) | | | | | | | | | |
|---|-------------------------|----------------------|---------|------------------------------|-----------------|-------------------|----------------|-----------------|-----|
| Ciele | Oprávnené náklady spolu | Verejné zdroje | | | | | | Súkromné zdroje | EIB |
| | | Verejné zdroje spolu | Fond EÚ | Národné verejné zdroje | | | | | |
| | | | | Národné verejné zdroje spolu | Štátny rozpočet | Regionálne zdroje | Miestne zdroje | | |
| A=B+H+CH | B=C+D | C | D=E+F+G | E | F | G | H | CH | |
| Cieľ 6.4.1 Doplniť chýbajúcu infraštruktúru sociálnych zariadení v obci a zvýšiť ich kvalitu. | | | | | | | | | |
| Opatrenie 6.4.1.1 | 10 150 | 10 150 | 7 613 | 2 538 | 2 030 | 0 | 508 | 0 | 0 |
| Opatrenie 6.4.1.2 | 5 100 | 5 100 | 3 825 | 1 275 | 1 020 | 0 | 255 | 0 | 0 |
| Opatrenie 6.4.1.3 | 20 200 | 20 200 | 15 150 | 5 050 | 4 040 | 0 | 1 010 | 0 | 0 |
| Opatrenie 6.4.1.4 | 1 570 | 1 570 | 1 178 | 393 | 314 | 0 | 79 | 0 | 0 |
| Opatrenie 6.4.1.5 | 4 650 | 4 650 | 3 488 | 1 163 | 930 | 0 | 233 | 0 | 0 |
| Opatrenie 6.4.1.6 | 350 | 350 | 263 | 88 | 70 | 0 | 18 | 0 | 0 |
| Opatrenie 6.4.1.7 | 15 100 | 15 100 | 11 325 | 3 775 | 3 020 | 0 | 755 | 0 | 0 |
| Cieľ 6.4.2 Zlepšiť úroveň poskytovania zdravotníckych a sociálnych služieb. | | | | | | | | | |
| Opatrenie 6.4.2.7 | 3 850 | 3 850 | 2 888 | 963 | 770 | 0 | 193 | 0 | 0 |
| Spolu | 60 970 | 60 970 | 45 728 | 15 243 | 12 194 | 0 | 3 049 | 0 | 0 |

| Časový horizont čerpania zdrojov | | | | | | | | | |
|----------------------------------|-------------------------|----------------------|---------|------------------------------|-----------------|-------------------|----------------|-----------------|-----|
| Rok | Oprávnené náklady spolu | Verejné zdroje | | | | | | Súkromné zdroje | EIB |
| | | Verejné zdroje spolu | Fond EÚ | Národné verejné zdroje | | | | | |
| | | | | Národné verejné zdroje spolu | Štátny rozpočet | Regionálne zdroje | Miestne zdroje | | |
| | A=B+H+CH | B=C+D | C | D=E+F+G | E | F | G | H | CH |



| | | | | | | | | | |
|--------------|-------|-------|-------|-------|-------|---|------|---|---|
| | | | | | | | | | |
| 2008 | 6400 | 6400 | 4800 | 1600 | 1280 | 0 | 320 | 0 | 0 |
| 2009 | 13688 | 13688 | 10266 | 3422 | 2738 | 0 | 684 | 0 | 0 |
| 2010 | 14080 | 14080 | 10560 | 3520 | 2816 | 0 | 704 | 0 | 0 |
| 2011 | 15243 | 15243 | 11432 | 3811 | 3049 | 0 | 762 | 0 | 0 |
| 2012 | 8843 | 8843 | 6632 | 2211 | 1769 | 0 | 442 | 0 | 0 |
| 2013 | 1555 | 1555 | 1166 | 389 | 311 | 0 | 78 | 0 | 0 |
| 2014 | 1163 | 1163 | 872 | 291 | 233 | 0 | 58 | 0 | 0 |
| 2015 | 0 | 0 | 0 | 0 | 0 | 0 | 0 | 0 | 0 |
| 2016 | 0 | 0 | 0 | 0 | 0 | 0 | 0 | 0 | 0 |
| 2017 | 0 | 0 | 0 | 0 | 0 | 0 | 0 | 0 | 0 |
| Spolu | 60970 | 60970 | 45728 | 15243 | 12194 | 0 | 3049 | 0 | 0 |

Finančné tabuľky prezentujú podiel spolufinancovania verejného a súkromného sektora v rámci jednotlivých opatrení.

Finančná tabuľka pre verejný sektor:

| Celkom VZ + VS | verejné zdroje (VZ) | verejný sektor (VS) |
|----------------|---------------------|---------------------|
| | Celkom SR + EÚ | |
| 100% | 95 % | 5% |

| Predpokladané zdroje čerpania z fondov EÚ - REGIONÁLNY operačný program | | |
|--|--|------|
| Prioritné osi programu | Opatrenia | Fond |
| 1 Infraštruktúra vzdelávania | 1.1 Rekonštrukcia, rozširovanie a modernizácia existujúcich vzdelávacích zariadení s cieľom zlepšenia podmienok vzdelávacieho procesu (materské, základné a stredné školy) | ERDF |
| 2 Infraštruktúra sociálnych služieb a sociálnoprávnej ochrany a sociálnej kurately | 2.1 Budovanie nových zariadení sociálnych služieb a sociálnoprávnej ochrany a sociálnej kurately a obstaranie ich vnútorného zariadenia | ERDF |
| | 2.2 Rekonštrukcia, rozširovanie a modernizácia existujúcich zariadení sociálnych služieb a sociálnoprávnej ochrany a sociálnej kurately s cieľom zvýšenia kvality nimi poskytovaných služieb | |
| 3 Infraštruktúra pamäťových a fondových inštitúcií na regionálnej a miestnej úrovni a revitalizácia pamiatkového fondu | 3.1. Modernizácia regionálnej a miestnej infraštruktúry pamäťových a fondových inštitúcií | ERDF |
| | 3.2 Revitalizácia a hospodárske využitie pamiatkových objektov v území | |
| 4 Podpora konkurencieschopnosti a inovatívnej kapacity regiónov | 4.1 Modernizácia a budovanie regionálnych komunikácií zaisťujúcich dopravnú obslužnosť regiónu | ERDF |
| | 4.2 Regenerácia sídiel | |
| 5 Infraštruktúra cestovného ruchu | 5.1 Podpora a obnova infraštruktúry cestovného ruchu | ERDF |
| 6 Infraštruktúra nekomerčných záchranných služieb | 6.1 Rekonštrukcia, rozširovanie a opravy stavebného fondu nekomerčných záchranných služieb a modernizácia ich vnútorného vybavenia | ERDF |
| 7 Technická pomoc | | ERDF |

| Predpokladané zdroje čerpania z fondov EÚ - Operačný program ZAMESTNANOSŤ A SOCIÁLNA INKLÚZIA | | |
|---|--|------|
| Prioritné osi programu | Opatrenia | Fond |
| 1 Podpora rastu zamestnanosti a sociálnej inklúzie | 1.1 Podpora programov v oblasti podpory zamestnanosti a riešenia nezamestnanosti a dlhodobej nezamestnanosti | ESF |
| | 1.2 Podpora sociálnej inklúzie prostredníctvom rozvoja sociálnych služieb a opatrení sociálnoprávnej ochrany a sociálnej kurately a zdravotníckych služieb s osobitným zreteľom na marginalizované rómske komunity | |



| | | |
|-------------------|--|-----|
| | 1.3 Podpora vytvárania rovnosti príležitostí v prístupe na trh práce a podpora integrácie znevýhodnených skupín na trh práce s osobitným zreteľom na marginalizované rómske komunity | |
| | 1.4 Podpora zosúladenia rodinného a pracovného života a starostlivosti o malé deti | |
| | 1.5 Budovanie kapacít a zlepšenie kvality verejnej správy a mimovládnych neziskových organizácií | |
| 3 Technická pomoc | | ESF |

| Predpokladané zdroje čerpania z fondov EÚ - Operačný program ZDRAVOTNÍCTVO | | |
|--|--|------|
| Prioritné osi programu | Opatrenia | Fond |
| 1 Modernizácia zdravotníctva | 1.1 Reštrukturalizácia, rozširovanie a modernizácia zdravotníckych zariadení | ERDF |
| | 1.2 Informovanosť občanov | |
| | 1.3 Zvýšenie informatizácie zdravotníctva | |
| 2 Technická pomoc | | ERDF |

9.5 ŠKOLSTVO A ŠPORT

| Predpokladaná štruktúra finančných zdrojov (tis. Sk) | | | | | | | | | |
|--|--|----------------------|---------|------------------------------|-----------------|-------------------|----------------|-----------------|-----|
| Ciele | Oprávnené náklady spolu | Verejné zdroje | | | | | | Súkromné zdroje | EIB |
| | | Verejné zdroje spolu | Fond EÚ | Národné verejné zdroje | | | | | |
| | | | | Národné verejné zdroje spolu | Štátny rozpočet | Regionálne zdroje | Miestne zdroje | | |
| | A=B+H+CH | B=C+D | C | D=E+F+G | E | F | G | H | CH |
| Ciel' 6.5.1 | Budovanie a rozvoj školskej infraštruktúry. | | | | | | | | |
| Opatrenie 6.5.1.1 | 2 500 | 2 500 | 1 875 | 625 | 500 | 0 | 125 | 0 | 0 |
| Opatrenie 6.5.1.2 | 3 500 | 3 500 | 2 625 | 875 | 700 | 0 | 175 | 0 | 0 |
| Opatrenie 6.5.1.3 | 350 | 350 | 263 | 88 | 70 | 0 | 18 | 0 | 0 |
| Opatrenie 6.5.1.4 | 300 | 300 | 225 | 75 | 60 | 0 | 15 | 0 | 0 |
| Opatrenie 6.5.1.5 | 1 550 | 1 550 | 1 163 | 388 | 310 | 0 | 78 | 0 | 0 |
| Opatrenie 6.5.1.6 | 1 070 | 1 070 | 803 | 268 | 214 | 0 | 54 | 0 | 0 |
| Opatrenie 6.5.1.7 | 460 | 460 | 345 | 115 | 92 | 0 | 23 | 0 | 0 |
| Opatrenie 6.5.1.8 | 400 | 400 | 300 | 100 | 80 | 0 | 20 | 0 | 0 |
| Opatrenie 6.5.1.9 | 250 | 250 | 188 | 63 | 50 | 0 | 13 | 0 | 0 |
| Opatrenie 6.5.1.10 | 4 750 | 4 750 | 3 563 | 1 188 | 950 | 0 | 238 | 0 | 0 |
| Opatrenie 6.5.1.11 | 1 050 | 1 050 | 788 | 263 | 210 | 0 | 53 | 0 | 0 |
| Opatrenie 6.5.1.12 | 400 | 400 | 300 | 100 | 80 | 0 | 20 | 0 | 0 |
| Opatrenie 6.5.1.13 | 350 | 350 | 263 | 88 | 70 | 0 | 18 | 0 | 0 |
| Opatrenie 6.5.1.14 | 7 200 | 7 200 | 5 400 | 1 800 | 1 440 | 0 | 360 | 0 | 0 |
| Opatrenie 6.5.1.15 | 5 250 | 5 250 | 3 938 | 1 313 | 1 050 | 0 | 263 | 0 | 0 |
| Ciel' 6.5.2 | Trvalé skvalitňovanie vyváženej ponuky výkonnostného a rekreačného športu. | | | | | | | | |
| Opatrenie 6.5.2.1 | 10 000 | 10 000 | 7 500 | 2 500 | 2 000 | 0 | 500 | 0 | 0 |
| Opatrenie 6.5.2.2 | 6 650 | 6 650 | 0 | 6 650 | 0 | 0 | 6 650 | 0 | 0 |
| Opatrenie 6.5.2.10 | 450 | 450 | 0 | 450 | 0 | 0 | 450 | 0 | 0 |
| Opatrenie 6.5.2.11 | 250 | 250 | 0 | 250 | 0 | 0 | 250 | 0 | 0 |



| | | | | | | | | | |
|--------------------|--------|--------|--------|--------|-------|---|-------|---|---|
| Opatrenie 6.5.2.12 | 2 000 | 2 000 | 1 500 | 500 | 400 | 0 | 100 | 0 | 0 |
| Opatrenie 6.5.2.13 | 2 500 | 2 500 | 1 875 | 625 | 500 | 0 | 125 | 0 | 0 |
| Spolu | 51 230 | 51 230 | 32 910 | 18 320 | 8 776 | 0 | 9 544 | 0 | 0 |

Časový horizont čerpania zdrojov

| Rok | Oprávnené náklady spolu | Verejné zdroje | | | | | | Súkromné zdroje | EIB |
|-------|-------------------------|----------------------|---------|------------------------------|-----------------|-------------------|----------------|-----------------|-----|
| | | Verejné zdroje spolu | Fond EÚ | Národné verejné zdroje | | | | | |
| | | | | Národné verejné zdroje spolu | Štátny rozpočet | Regionálne zdroje | Miestne zdroje | | |
| | A=B+H+CH | B=C+D | C | D=E+F+G | E | F | G | H | CH |
| 2008 | 338 | 338 | 173 | 165 | 46 | 0 | 119 | 0 | 0 |
| 2009 | 6518 | 6518 | 3561 | 2957 | 950 | 0 | 2007 | 0 | 0 |
| 2010 | 12508 | 12508 | 8053 | 4454 | 2148 | 0 | 2307 | 0 | 0 |
| 2011 | 12508 | 12508 | 8053 | 4454 | 2148 | 0 | 2307 | 0 | 0 |
| 2012 | 12370 | 12370 | 7997 | 4373 | 2133 | 0 | 2241 | 0 | 0 |
| 2013 | 6190 | 6190 | 4609 | 1581 | 1229 | 0 | 352 | 0 | 0 |
| 2014 | 200 | 200 | 116 | 84 | 31 | 0 | 53 | 0 | 0 |
| 2015 | 200 | 200 | 116 | 84 | 31 | 0 | 53 | 0 | 0 |
| 2016 | 200 | 200 | 116 | 84 | 31 | 0 | 53 | 0 | 0 |
| 2017 | 200 | 200 | 116 | 84 | 31 | 0 | 53 | 0 | 0 |
| Spolu | 51230 | 51230 | 32910 | 18320 | 8776 | 0 | 9544 | 0 | 0 |

Finančné tabuľky prezentujú podiel spolufinancovania verejného a súkromného sektora v rámci jednotlivých opatrení.

Finančná tabuľka pre verejný sektor:

| Celkom VZ + VS | verejné zdroje (VZ) | verejný sektor (VS) |
|----------------|---------------------|---------------------|
| | Celkom SR + EÚ | |
| 100% | 95 % | 5 % |

Finančná tabuľka pre verejný sektor:

| Celkom VZ + VS | verejné zdroje (VZ) | verejný sektor (VS) |
|----------------|---------------------|---------------------|
| | Celkom SR + EÚ | |
| 100% | 0 % | 100 % |

Predpokladané zdroje čerpania z fondov EÚ - Operačný program VZDELÁVANIE

| Prioritné osi programu | Opatrenia | Fond |
|--|--|------|
| 1 Moderné vzdelávanie pre znalostnú spoločnosť | 1.1 Premena tradičnej školy na modernú | ESF |
| | 1.2 Vysoké školy a výskum a vývoj ako motory rozvoja znalostnej spoločnosti | |
| | 1.3 Celoživotné vzdelávanie pre všetkých ako základný princíp znalostnej spoločnosti | |
| | 1.4 Zvyšovanie vzdelanostnej úrovne osôb s osobitými vzdelávacími potrebami so zreteľom na marginalizované rómske komunity | |
| 3 Technická pomoc | | ESF |

Predpokladané zdroje čerpania z fondov EÚ - REGIONÁLNY operačný program

| Prioritné osi programu | Opatrenia | Fond |
|--|--|------|
| 1 Infraštruktúra vzdelávania | 1.1 Rekonštrukcia, rozširovanie a modernizácia existujúcich vzdelávacích zariadení s cieľom zlepšenia podmienok vzdelávacieho procesu (materské, základné a stredné školy) | ERDF |
| 2 Infraštruktúra sociálnych služieb a sociálnoprávnej ochrany a sociálnej kurately | 2.1 Budovanie nových zariadení sociálnych služieb a sociálnoprávnej ochrany a sociálnej kurately a obstaranie ich vnútorného zariadenia | ERDF |



| | | |
|--|--|------|
| | 2.2 Rekonštrukcia, rozširovanie a modernizácia existujúcich zariadení sociálnych služieb a sociálnoprávnej ochrany a sociálnej kurately s cieľom zvýšenia kvality nimi poskytovaných služieb | |
| 3 Infraštruktúra pamäťových a fondových inštitúcií na regionálnej a miestnej úrovni a revitalizácia pamiatkového fondu | 3.1. Modernizácia regionálnej a miestnej infraštruktúry pamäťových a fondových inštitúcií 3.2 Revitalizácia a hospodárske využitie pamiatkových objektov v území | ERDF |
| 4 Podpora konkurencieschopnosti a inovatívnej kapacity regiónov | 4.1 Modernizácia a budovanie regionálnych komunikácií zaisťujúcich dopravnú obslužnosť regiónu 4.2 Regenerácia sídiel | ERDF |
| 5 Infraštruktúra cestovného ruchu | 5.1 Podpora a obnova infraštruktúry cestovného ruchu | ERDF |
| 6 Infraštruktúra nekomerčných záchranných služieb | 6.1 Rekonštrukcia, rozširovanie a opravy stavebného fondu nekomerčných záchranných služieb a modernizácia ich vnútorného vybavenia | ERDF |
| 7 Technická pomoc | | ERDF |

9.6 KULTÚRA

| Predpokladaná štruktúra finančných zdrojov (tis. Sk) | | | | | | | | | |
|--|---|----------------------|---------|------------------------------|-----------------|-------------------|----------------|-----------------|-----|
| Ciele | Oprávnené náklady spolu | Verejné zdroje | | | | | | Súkromné zdroje | EIB |
| | | Verejné zdroje spolu | Fond EÚ | Národné verejné zdroje | | | | | |
| | | | | Národné verejné zdroje spolu | Štátny rozpočet | Regionálne zdroje | Miestne zdroje | | |
| | A=B+H+CH | B=C+D | C | D=E+F+G | E | F | G | H | CH |
| Cieľ 6.6.1 | Zachovanie kultúrno–historického potenciálu obce a rozvoj kultúrnych, informačných a voľnočasových aktivít v nadväznosti na rozvoj cestovného ruchu na regionálnej a miestnej úrovni. | | | | | | | | |
| Opatrenie 6.6.1.1 | 9 800 | 9 800 | 7 350 | 2 450 | 1 960 | 0 | 490 | 0 | 0 |
| Cieľ 6.6.3 | Propagácia v oblasti kultúry | | | | | | | | |
| Opatrenie 6.6.3.2 | 10 | 10 | 0 | 10 | 0 | 0 | 10 | 0 | 0 |
| Opatrenie 6.6.3.3 | 16 | 16 | 0 | 16 | 0 | 0 | 16 | 0 | 0 |
| Spolu | 9 826 | 9 826 | 7 350 | 2 476 | 1 960 | 0 | 516 | 0 | 0 |

| Časový horizont čerpania zdrojov | | | | | | | | | |
|----------------------------------|-------------------------|----------------------|---------|------------------------------|-----------------|-------------------|----------------|-----------------|-----|
| Rok | Oprávnené náklady spolu | Verejné zdroje | | | | | | Súkromné zdroje | EIB |
| | | Verejné zdroje spolu | Fond EÚ | Národné verejné zdroje | | | | | |
| | | | | Národné verejné zdroje spolu | Štátny rozpočet | Regionálne zdroje | Miestne zdroje | | |
| | A=B+H+CH | B=C+D | C | D=E+F+G | E | F | G | H | CH |
| 2008 | 2 | 2 | 0 | 2 | 0 | 0 | 2 | 0 | 0 |
| 2009 | 2454 | 2454 | 1838 | 617 | 490 | 0 | 127 | 0 | 0 |
| 2010 | 2454 | 2454 | 1838 | 617 | 490 | 0 | 127 | 0 | 0 |
| 2011 | 2454 | 2454 | 1838 | 617 | 490 | 0 | 127 | 0 | 0 |
| 2012 | 2454 | 2454 | 1838 | 617 | 490 | 0 | 127 | 0 | 0 |
| 2013 | 2 | 2 | 0 | 2 | 0 | 0 | 2 | 0 | 0 |
| 2014 | 2 | 2 | 0 | 2 | 0 | 0 | 2 | 0 | 0 |
| 2015 | 2 | 2 | 0 | 2 | 0 | 0 | 2 | 0 | 0 |
| 2016 | 2 | 2 | 0 | 2 | 0 | 0 | 2 | 0 | 0 |
| 2017 | 2 | 2 | 0 | 2 | 0 | 0 | 2 | 0 | 0 |
| Spolu | 9826 | 9826 | 7350 | 2476 | 1960 | 0 | 516 | 0 | 0 |



Finančné tabuľky prezentujú podiel spolufinancovania verejného a súkromného sektora v rámci jednotlivých opatrení.

Finančná tabuľka pre verejný sektor:

| Celkom VZ + VS | verejné zdroje (VZ) | verejný sektor (VS) |
|----------------|---------------------|---------------------|
| | Celkom SR + EÚ | |
| 100% | 95 % | 5 % |

Finančná tabuľka pre verejný sektor:

| finančná tabuľka pre verejný sektor | | |
|-------------------------------------|---------------------|---------------------|
| Celkom VZ + VS | verejné zdroje (VZ) | verejný sektor (VS) |
| | Celkom SR + EÚ | |
| 100% | 0 % | 100 % |

| Predpokladané zdroje čerpania z fondov EÚ - REGIONÁLNY operačný program | | |
|--|--|------|
| Prioritné osi programu | Opatrenia | Fond |
| 1 Infraštruktúra vzdelávania | 1.1 Rekonštrukcia, rozširovanie a modernizácia existujúcich vzdelávacích zariadení s cieľom zlepšenia podmienok vzdelávacieho procesu (materské, základné a stredné školy) | ERDF |
| 2 Infraštruktúra sociálnych služieb a sociálnoprávnej ochrany a sociálnej kurately | 2.1 Budovanie nových zariadení sociálnych služieb a sociálnoprávnej ochrany a sociálnej kurately a obstaranie ich vnútorného zariadenia | ERDF |
| | 2.2 Rekonštrukcia, rozširovanie a modernizácia existujúcich zariadení sociálnych služieb a sociálnoprávnej ochrany a sociálnej kurately s cieľom zvýšenia kvality nimi poskytovaných služieb | |
| 3 Infraštruktúra pamäťových a fondových inštitúcií na regionálnej a miestnej úrovni a revitalizácia pamiatkového fondu | 3.1. Modernizácia regionálnej a miestnej infraštruktúry pamäťových a fondových inštitúcií | ERDF |
| | 3.2 Revitalizácia a hospodárske využitie pamiatkových objektov v území | |
| 4 Podpora konkurencieschopnosti a inovatívnej kapacity regiónov | 4.1 Modernizácia a budovanie regionálnych komunikácií zaisťujúcich dopravnú obslužnosť regiónu | ERDF |
| | 4.2 Regenerácia sídiel | |
| 5 Infraštruktúra cestovného ruchu | 5.1 Podpora a obnova infraštruktúry cestovného ruchu | ERDF |
| 6 Infraštruktúra nekomerčných záchranných služieb | 6.1 Rekonštrukcia, rozširovanie a opravy stavebného fondu nekomerčných záchranných služieb a modernizácia ich vnútorného vybavenia | ERDF |
| 7 Technická pomoc | | ERDF |

9.7 CESTOVNÝ RUCH A PUBLIC RELATIONS

| Predpokladaná štruktúra finančných zdrojov (tis. Sk) | | | | | | | | | |
|--|------------------------------------|----------------------|---------|------------------------------|-----------------|-------------------|----------------|-----------------|-----|
| Ciele | Oprávnené náklady spolu | Verejné zdroje | | | | | | Súkromné zdroje | EIB |
| | | Verejné zdroje spolu | Fond EÚ | Národné verejné zdroje | | | | | |
| | | | | Národné verejné zdroje spolu | Štátny rozpočet | Regionálne zdroje | Miestne zdroje | | |
| | A=B+H+CH | B=C+D | C | D=E+F+G | E | F | G | H | CH |
| Cieľ 6.8.1 | Účinná propagácia obce. | | | | | | | | |
| Opatrenie 6.8.1.1 | 16 | 16 | 0 | 16 | 0 | 0 | 16 | 0 | 0 |
| Opatrenie 6.8.1.2 | 40 | 40 | 0 | 40 | 0 | 0 | 40 | 0 | 0 |
| Opatrenie 6.8.1.3 | 30 | 30 | 0 | 30 | 0 | 0 | 30 | 0 | 0 |
| Opatrenie 6.8.1.4 | 30 | 30 | 0 | 30 | 0 | 0 | 30 | 0 | 0 |
| Cieľ 6.8.2 | Rekreačno- relaxačné zázemie obce. | | | | | | | | |



| | | | | | | | | | |
|-------------------|---------------|---------------|---------------|---------------|---------------|----------|--------------|----------|----------|
| Opatrenie 6.8.2.2 | 200 | 200 | 0 | 200 | 0 | 0 | 200 | 0 | 0 |
| Opatrenie 6.8.2.3 | 10 000 | 10 000 | 7 500 | 2 500 | 2 000 | 0 | 500 | 0 | 0 |
| Opatrenie 6.8.2.4 | 15 000 | 15 000 | 11 250 | 3 750 | 3 000 | 0 | 750 | 0 | 0 |
| Opatrenie 6.8.2.5 | 25 000 | 25 000 | 18 750 | 6 250 | 5 000 | 0 | 1 250 | 0 | 0 |
| Spolu | 50 316 | 50 316 | 37 500 | 12 816 | 10 000 | 0 | 2 816 | 0 | 0 |

Časový horizont čerpania zdrojov

| Rok | Oprávnené náklady spolu | Verejné zdroje | | | | | | Súkromné zdroje | EIB |
|-------|-------------------------|----------------------|---------|------------------------------|-----------------|-------------------|----------------|-----------------|-----|
| | | Verejné zdroje spolu | Fond EÚ | Národné verejné zdroje | | | | | |
| | | | | Národné verejné zdroje spolu | Štátny rozpočet | Regionálne zdroje | Miestne zdroje | | |
| | A=B+H+CH | B=C+D | C | D=E+F+G | E | F | G | H | CH |
| 2008 | 17 | 17 | 0 | 17 | 0 | 0 | 17 | 0 | 0 |
| 2009 | 8877 | 8877 | 6563 | 2314 | 1750 | 0 | 564 | 0 | 0 |
| 2010 | 8877 | 8877 | 6563 | 2314 | 1750 | 0 | 564 | 0 | 0 |
| 2011 | 12527 | 12527 | 9375 | 3152 | 2500 | 0 | 652 | 0 | 0 |
| 2012 | 12512 | 12512 | 9375 | 3137 | 2500 | 0 | 637 | 0 | 0 |
| 2013 | 3752 | 3752 | 2813 | 939 | 750 | 0 | 189 | 0 | 0 |
| 2014 | 3752 | 3752 | 2813 | 939 | 750 | 0 | 189 | 0 | 0 |
| 2015 | 2 | 2 | 0 | 2 | 0 | 0 | 2 | 0 | 0 |
| 2016 | 2 | 2 | 0 | 2 | 0 | 0 | 2 | 0 | 0 |
| 2017 | 2 | 2 | 0 | 2 | 0 | 0 | 2 | 0 | 0 |
| Spolu | 50316 | 50316 | 37500 | 12816 | 10000 | 0 | 2816 | 0 | 0 |

Finančné tabuľky prezentujú podiel spolufinancovania verejného a súkromného sektora v rámci jednotlivých opatrení.

Finančná tabuľka pre verejný sektor:

| Celkom VZ + VS | verejné zdroje (VZ) | verejný sektor (VS) |
|----------------|---------------------|---------------------|
| | Celkom SR + EÚ | |
| 100% | 95 % | 5 % |

Finančná tabuľka pre verejný sektor:

| Celkom VZ + VS | verejné zdroje (VZ) | verejný sektor (VS) |
|----------------|---------------------|---------------------|
| | Celkom SR + EÚ | |
| 100% | 0 % | 100 % |

Podpora podnikateľských aktivít v cestovnom ruchu

Finančná tabuľka pre investície realizované súkromným sektorom

| Celkom VZ + SZ | verejné zdroje (VZ) | súkromné zdroje (SZ) |
|----------------|---------------------|----------------------|
| | Celkom SR + EÚ | |
| 100% | 50% | 50% |

Predpokladané zdroje čerpania z fondov EÚ - Operačný program KONKURENCIESCHOPNOSŤ A HOSPODÁRSKY RAST

| Prioritné osi programu | Opatrenia | Fond |
|---|---|------|
| 1 Podpora konkurencieschopnosti podnikov a služieb najmä prostredníctvom inovácií | 1.1 Inovácie a technologické transfery | ERDF |
| | 1.2 Podpora spoločných služieb a infraštruktúry pre podnikateľov | |
| | 1.3 Podpora inovačných aktivít v podnikoch | |
| | 1.4 Zvyšovanie energetickej efektívnosti na strane výroby aj spotreby a zavádzanie progresívnych technológií v energetike | |
| | 1.5 Podpora podnikateľských aktivít v cestovnom ruchu | |



| | | |
|-------------------|--|------|
| | 1.6 Podpora tvorby pracovných miest prostredníctvom rozvoja podnikania | |
| | 1.7 Podpora druhospracovateľského potravinárskeho priemyslu | |
| 2 Technická pomoc | | ERDF |

| Predpokladané zdroje čerpania z fondov EÚ - REGIONÁLNY operačný program | | |
|--|--|------|
| Prioritné osi programu | Opatrenia | Fond |
| 1 Infraštruktúra vzdelávania | 1.1 Rekonštrukcia, rozširovanie a modernizácia existujúcich vzdelávacích zariadení s cieľom zlepšenia podmienok vzdelávacieho procesu (materské, základné a stredné školy) | ERDF |
| 2 Infraštruktúra sociálnych služieb a sociálnoprávnej ochrany a sociálnej kurately | 2.1 Budovanie nových zariadení sociálnych služieb a sociálnoprávnej ochrany a sociálnej kurately a obstaranie ich vnútorného zariadenia | ERDF |
| | 2.2 Rekonštrukcia, rozširovanie a modernizácia existujúcich zariadení sociálnych služieb a sociálnoprávnej ochrany a sociálnej kurately s cieľom zvýšenia kvality nimi poskytovaných služieb | |
| 3 Infraštruktúra pamäťových a fondových inštitúcií na regionálnej a miestnej úrovni a revitalizácia pamiatkového fondu | 3.1. Modernizácia regionálnej a miestnej infraštruktúry pamäťových a fondových inštitúcií | ERDF |
| | 3.2 Revitalizácia a hospodárske využitie pamiatkových objektov v území | |
| 4 Podpora konkurencieschopnosti a inovatívnej kapacity regiónov | 4.1 Modernizácia a budovanie regionálnych komunikácií zaisťujúcich dopravnú obslužnosť regiónu | ERDF |
| | 4.2 Regenerácia sídiel | |
| 5 Infraštruktúra cestovného ruchu | 5.1 Podpora a obnova infraštruktúry cestovného ruchu | ERDF |
| 6 Infraštruktúra nekomerčných záchranných služieb | 6.1 Rekonštrukcia, rozširovanie a opravy stavebného fondu nekomerčných záchranných služieb a modernizácia ich vnútorného vybavenia | ERDF |
| 7 Technická pomoc | | ERDF |

10 ZABEZPEČENIE PHSR

Po schválení PHSR nastáva vlastná realizácia PHSR, jeho opatrení a úloh. Uskutočnenie aktivít uvedených v PHSR predpokladá určité finančné a administratívne zabezpečenie.

10.1 FINANČNÉ ZABEZPEČENIE PHSR

Finančné vyčíslenie jednotlivých aktivít sa v PHSR uvádza pri väčšine opatrení a aktivít, potrebných na naplnenie cieľov programu. Tie sú stanovené odhadom, konečné rozpočty budú súčasťou vykonávacích plánov. Pri schvaľovaní financovania jednotlivých úloh, vyplývajúcich z aktivít, sa bude prihliadať na ich dôležitosť a dopad na hospodársky a sociálny rozvoj obce. Viaceré úlohy sa môžu realizovať v rámci bežnej prevádzky samosprávy, mnohé však vyžadujú náročnejšie finančné a personálne zdroje a spoluprácu s inými subjektami.

Potenciálne zdroje na realizáciu opatrení a úloh PHSR sú:

- vlastné zdroje – rozpočet obce,
- bankové úvery,
- štátne dotácie z účelových fondov,
- dotácie z výťažku lotérií,
- financie z Národných projektov (MPSVR, úrady práce sociálnych vecí a rodiny),
- štrukturálne a fondy,
- nadácie, neinvestičné fondy,
- účelové fondy zahraničných zastupiteľstiev v SR (holandské, americké, kanadské,...),
- Svetová banka,
- sponzoring podnikateľov, firiem, bankového sektora, súkromných osôb,
- združovanie prostriedkov verejnej a neverejnej sféry, atď.,



Štruktúra uvedených zdrojov bude závisieť na aktuálnej finančnej situácii obce ako aj na spoločensko-ekonomických podmienkach.

10.2 ADMINISTRATÍVNE ZABEZPEČENIE PHSR

Nevyhnutnou podmienkou plnenia programu je administratívne zabezpečenie jeho realizácie. Realizácia vyžaduje pravidelnú systematickú prácu skupín odborníkov a pracovníkov samosprávy. Na tento účel sa doporučuje zriadiť nasledovné orgány s prepojením na vlastné ľudské zdroje:

1. Výbor pre PHSR

Poradný orgán zložený zo starostu a poslancov obecného zastupiteľstva. Úlohou výboru bude v intervale minimálne dva krát do roka posúdiť Správu o realizácii PHSR a stav finančného čerpania prostriedkov, dopadovú analýzu PHSR, plán na ďalšie obdobie a navrhovať stratégiu rozvoja a doplnenie úloh a opatrení, ktoré neboli uvedené v PHSR.

2. Komisia strategického rozvoja

Výkonný útvar, zabezpečujúci plánovanie a realizáciu úloh PHSR. Úlohou útvaru bude: vypracovávať projekty, koordinovať projekty, monitorovať realizáciu projektov, vypracovávať dopadové analýzy projektov, spolupracovať s inými partnermi doma a v zahraničí na realizácii projektov, vyhľadávať potenciálne zdroje a partnerstvá na realizáciu úloh PHSR, dohliadať nad ekonomickým čerpaním projektových prostriedkov, zbierať podklady o projektoch v rámci PHSR realizovaných inými subjektami, viesť aktuálnu analýzu demografie a štruktúry ekonomických charakteristík obce, sledovať podnikateľskú klímu a vzájomný vzťah odvetví v obci, poskytovať asistenciu podnikom vytváraním všestranných komunikačných kanálov, atď.

3. Koordinátor pre stratégiu

Bude mať za úlohu: fungovať ako výkonný tajomník, koordinovať realizáciu PHSR, predkladať správy, podieľať sa na určovaní priorít realizácie PHSR, koordinovať stretnutia, podnety, požiadavky predstaviteľov rozhodujúcich odvetví na území obce, zaznamenávať dôležité trendy v hospodárstve majúce dopad na vývoj obce, podieľať sa na budovaní verejno-súkromných partnerstiev, zúčastňovať sa na dôležitých domácich a zahraničných stretnutiach, konferenciách, zameraných na rozvoj obce.

4. Vlastní zamestnanci

Do realizácie PHSR budú zapojení aj ostatní zamestnanci.

11 MONITOROVANIE PHSR

Monitorovanie PHSR budú uskutočňovať:

- Výbor pre PHSR,
- Komisia strategického rozvoja,
- Koordinátor pre stratégiu,
- Obecné zastupiteľstvo,

11.1 SPÔSOB MONITOROVANIA PHSR

Monitorovanie plnenia PHSR bude vykonávať Komisia strategického rozvoja. Koordinátorovi pre stratégiu pracovníci Útvaru budú pravidelne predkladať správy o postupe realizácie a príprave projektov, o vlastnej činnosti a o iných aktivitách súvisiace s plnením PHSR. Koordinátor pre stratégiu bude predkladať na zasadnutia Výboru Správy o realizácii PHSR, pre posúdenie súladu aktivít s Programom hospodárskeho a sociálneho rozvoja. Výbor vydá k realizácii stanovisko, ktoré sa predloží poslancom na Obecné zastupiteľstvo pri schvaľovaní ročných rozpočtov.

Počas roka sa môže každý poslanec obecného zastupiteľstva oboznámiť s priebehom plnenia PHSR na Útvare strategického rozvoja alebo u Koordinátora pre stratégiu.



11.2 VYHODNOCOVANIE A SPÔSOB MODIFIKOVANIA PHSR

Hlavným hodnotiacim dokumentom PHSR bude *Správa o realizácii PHSR*, ktorú vypracuje Útvar strategického rozvoja.

Spôsob modifikovania PHSR

Predkladať návrhy na modifikovanie PHSR bude v právomoci Výboru pre PHSR. Koordinátor pre stratégiu môže tiež predkladať Výboru návrhy na doplnenie PHSR. Občania a inštitúcie môžu tiež v písomnej forme predložiť Útvaru návrh na modifikovanie PHSR.

Na zasadnutia Výboru v termíne schvaľovania obecného rozpočtu predloží Koordinátor *Dopadovú analýzu plnenia PHSR*.

Doplnenie PHSR sa uskutoční formou vypracovania *Návrhu na doplnenie PHSR*, ktorý bude obsahovať konkrétne nové špecifické ciele, opatrenia, aktivity a úlohy. Návrh sa predloží na schválenie obecnému zastupiteľstvu. Ak doplnenie PHSR bude spojené s možnosťou získať finančné prostriedky, alebo bude vyvolané inou nevyhnutnou potrebou, môže sa kvôli tomu tiež iniciovať mimoriadne zasadnutie Výboru alebo obecného zastupiteľstva.



12 ZÁVER

PHSR Obce Lubeník je strategický strednodobý dokument, ktorý určuje víziu rozvoja obce, prioritné rozvojové oblasti a strategické ciele ich naplnenia. Tento dokument je základným východiskom pre spracovanie ďalších materiálov rozvoja jednotlivých oblastí života obce.

PHSR je otvoreným dokumentom, ktorý bude pravidelne polročne vyhodnocovaný a aktualizovaný na zasadnutiach obecného zastupiteľstva.

Predmetný PHSR Obce Lubeník bol schválený na zasadnutí obecného zastupiteľstva dňa:

.....



13 POUŽITÁ LITERATÚRA

1. Národný strategický referenčný rámec 2007-2013.
2. Program rozvoja vidieka 2007 – 2013.
3. Program hospodárskeho a sociálneho rozvoja Banskobystrického samosprávneho kraja.
4. Zákon č. 503/2001 Z.z. o podpore regionálneho rozvoja, v znení neskorších predpisov.
5. Zákon č. 369/1990 Z.z. o obecnom zriadení, v znení neskorších predpisov.
6. Zákon č. 303/1995 Z.z. o rozpočtových pravidlách, v znení neskorších predpisov.
7. Zákon č. 482/2003 Z.z. o štátnej pokladnici.
8. Zákon č. 193/2001 Z.z. o podpore na zriadenie priemyselných parkov,
9. Zákon č. 156/2003 Z.z. ktorým sa mení a dopĺňa zákon č. 193/2001 Z.z. o podpore na zriadenie priemyselných parkov.
10. VEDA. Encyklopédia Slovenska. VI zv. Veda, Bratislava, 1982.
10. JAROŠ, J. Tectonic styles of the homelands of superficial nappes. Rozpravy ČASV, Řada matematických a přírodních věd, roč. 81, seš. 6, Academia Praha, 1971.
11. LUKNIŠ, M. A KOL. Slovensko – Príroda. Vyd. Obzor, Bratislava, 1972.
12. MAZÚR, M., LUKNIŠ, M. Regionálne geomorfologické členenie SSR, Geogr. Čas., 30, 2, Bratislava, 1978.
13. UPSVAR. Štatistiky Úradu práce, sociálnych vecí a rodiny 1999 – 2004.
14. Interné materiály obce Lubeník.
15. Sociologický ústav Slovenskej akadémie vied, REGIONÁLNY ROZVOJ SLOVENSKA VÝCHODISKÁ A SÚČASNÝ STAV , Editori: Mgr. Ľubomír Falťan, CSc., Doc. PhDr. Ján Pašiak, PhD. 2004, 88 s.
16. Ministerstvo životného prostredia Slovenskej republiky. Národná stratégia ISPA Slovenskej republiky: životné prostredie, Október 2000.
17. STREDOSLOVENSKÉ VYDAVATEĽSTVO. Vlastivedný zborník IV. Bratislava. 1961.
18. STREDOSLOVENSKÉ VYDAVATEĽSTVO. Vlastivedný zborník XI. Bratislava. 1972.
19. BIELY, A. et al. Geologická stavba. In Atlas krajiny Slovenskej republiky [online]. 2004.
20. LUKNIŠ, M. Reliéf. In LUKNIŠ, M. et al. Slovensko 2 : Príroda. 1972.
21. HRAŠNA, M., KLUKANOVÁ, A. Inžinierskogeologická rajonizácia. In Atlas krajiny Slovenskej republiky [online]. 2004.
22. MAZÚR, E., LUKNIŠ, M.. Geomorfologické jednotky. Mapa 1:500 000. In Atlas SSR. 1980.
23. MAZÚR, E., ČINCURA, J., KVITKOVIČ, J. Geomorfológia. Mapa 1:500 000. In Atlas SSR. 1980.
24. <http://www.enviro.gov.sk/servlets/files/8994>.
25. http://www.minerally.sk/files/lok/16_safarka.htm
26. http://enviroportal.sk/pdf/spravy_zp/kke02s.pdf
27. <http://volcanology.eligeos.org/permvolcincwc-5.html>
28. http://www.ucm.sk/FPV/katedry/biotechnolog/revue_nova_biotechnologica/revue_nova_biotechnologica_3_2/04_K_rajnakova.pdf.
29. <http://www.statistics.sk/mosmis/run.html>
30. http://www.cvcub.edu.sk/vorec/fg-charakteristika-ilavy/2_hydrologia.html
31. <http://www.lubenik.sk/>
32. http://www.sazp.sk/slovak/struktura/copk/chodniky/chkosk3/kapitoly/kap_5.html
33. http://www.minerally.sk/files/lok/16_safarka.htm
34. http://enviroportal.sk/pdf/spravy_zp/kke02s.pdf
35. <http://www.fns.uniba.sk/zp/knihy/index.htm>
36. Jozef Jakál, Geografický ústav SAV, Štefánikova 49, 814 73 Bratislava, Slovensko KRASOVÉ FORMY A ICH VÄZBA NA VLASTNOSTI RELIEFU A KLÍMY V ZÁPADNÝCH KARPATOCH
37. <http://www.agroporadenstvo.sk/rv/poda/cernozem.htm>
38. <http://www.agroporadenstvo.sk/rv/poda/fluvizem.htm>
39. http://www.rraza.sk/lmf_01.htm
40. ÚPD Lubeník
41. <http://web.tuke.sk/fberg-kgp/spis/geologia.htm>
42. <http://www.ssi.sk/jaskyne/spristupnene/ochtinska-aragonitova/okolie/>
43. http://sk.wikipedia.org/wiki/P%C3%A1smo_jadrov%C3%BDch_pohor%C3%AD
44. <http://www.agroporadenstvo.sk/rv/poda/kambizem.htm>
45. <http://oldwww.fns.uniba.sk/~krg/prilohy/kgamr/2004/podnedruhy1.htm>
46. Nábělek, F. (1979): Encyklopédia Slovenska, SAV, Bratislava
47. Kolektív, 2000: Morfogenetický klasifikačný systém pôd Slovenska. VÚPOP, Societas
48. Pedologica Slovaca, Bratislava, s. 74
49. Mazúr, E. (1980): Atlas SSR, SAV, Bratislava - kapitola pôdy
50. Minár, J. a kolektív (2001): Geografické spektrum 3. PRIF UK Bratislava
51. <http://www.agroporadenstvo.sk/rv/poda/fluvizem.htm>
52. <http://www.soprs.sk/natura/index.php?p=4&sec=5&kod=SKUEV0225>



**Program hospodárskeho a sociálneho rozvoja
Obce Lubeník
Programovacie obdobie 2008 – 2017
2008**

SCARABEO-SK, s.r.o., Povstalecká cesta 16, 97409 Banská Bystrica