


Program hospodárskeho a sociálneho rozvoja

Programovacie obdobie 2016 -2022



MIKROREGIÓN TEPLÝ VRCH



**PROGRAM HOSPODÁRSKEHO A SOCIÁLNEHO ROZVOJA
MIKROREGIÓN TEPLÝ VRCH
PROGRAMOVACIE OBDOBIE 2016 - 2022**



Zadávateľ: Mikroregión Teplý Vrch
Zhotoviteľ: AGENTÚRA PRE ROZVOJ GEMERA
Rok a spracovanie dokumentu 2016, podľa záväznej metodiky MDVaRR

CIEĽ A VÝZNAM DOKUMENTU PHSR MR TEPLÝ VRCH

Dokument „Program hospodárskeho a sociálneho rozvoja Mikroregiónu Teplý Vrch na programovacie obdobie 2016 - 2022“ je spracovaný v zmysle zákona 539/2008 Z.z. o podpore regionálneho rozvoja. Cieľom tohto strategického dokumentu je analýza súčasného stavu mikroregiónu, jeho výhod a potrieb. Následne sú v dokumente zadefinované ciele a opatrenia, ktoré určujú smerovanie mikroregiónu do roku 2022 vo všetkých oblastiach rozvoja.

Význam dokumentu:

1. Povinnosť dokumentu PHSR stanovuje zákon č. 539/2008 Z. z.
2. PHSR tvorí podklad pre získanie finančných zdrojov z EÚ fondov a externých finančných zdrojov
3. PHSR predstaví komplexný pohľad na súčasný mikroregión, jeho súčasné možnosti, výhody, nevýhody
4. PHSR stanoví jasné, konkrétne ciele a priority rozvoja mesta do roku 2022 a zadefinuje cesty ako ich dosiahnuť
5. PHSR ako strednodobý záväzný program schválený obecnými zastupiteľstvami je nástrojom na zachovanie jednotnej línie rozvoja mikroregiónu..

PROGRAM HOSPODÁRSKEHO A SOCIÁLNEHO ROZVOJA MR TEPLÝ VRCH 2016 - 2022

Základné údaje

Názov:	Program hospodárskeho a sociálneho rozvoja MR Teplý Vrch 2016 – 2022
Územné vymedzenie:	Mikroregión Teplý Vrch, okres Rimavská Sobota, Revúca, kraj Banskobystrický
Územný plán obcí MR schválený:	Nie
Dátum platnosti PHSR:	2016-2022
Verzia:	1.0
Publikovaný verejne:	http://www.babinec.info/ http://www.drazice.sk/ http://www.driencany.sk/ http://www.hornezahorany.sk/ http://www.hostisovce.ocu.sk/ http://www.obec-chvalova.sk/ http://www.kraskovo.ocu.sk/ http://www.obecclipovec.sk/ http://www.lukovistia.sk/ http://padarovce.webnode.sk/ http://www.teplyvrch.com/ http://www.velkyblh.sk/

Zámer spracovania PHSR	
Názov spracovania dokumentu	Program hospodárskeho a sociálneho rozvoja MR Teplý Vrch na roky 2016 – 2022
Forma spracovania	S pomocou externých odborníkov, za aktívnej pomoci zamestnancov a organizácií v MR Teplý Vrch
Riadenie procesu spracovania	<ol style="list-style-type: none"> 1. Spôsob riadenia procesu spracovania: 2. Spracovanie tohto dokumentu je postavené na postupe podľa „Metodiky na vypracovanie Programu hospodárskeho rozvoja a sociálneho rozvoja obce / obcí / VÚC“, február 2015. (podľa zákona č. 539/ 2008 Z. z. o podpore regionálneho rozvoja v znení zákona č. 309/2014 Z. z.) 3. Súčasťou spracovania dokumentu je báza otvorenej spolupráce so všetkými zúčastnenými stranami vstupujúcimi do procesu počas spracovania. Spracovanie PHSR je iniciované samosprávou obcí patriacich do MR Teplý Vrch, ale prebieha v partnerstve verejného, súkromného a tretieho sektora. 4. Vytvorenie riadiaceho tímu. 5. Sumarizácia informácií o MR, zhodnotenie predchádzajúcich PHSR obcí MR, vytvorenie, vyplnenie a analýza dotazníkov pre obce MR a pre osoby aktívne a pravidelne ovplyvňujúce život obcí. 6. Vytvorenie pracovných skupín (zoznam ich členov je v samostatnej prílohe PHSR MR Teplý Vrch 2016-2022 7. Práca na jednotlivých častiach PHSR za aktívnej spolupráce zamestnancov obecných úradov MR a pracovných skupín. 8. Zapojenie obyvateľov obcí patriacich do MR Teplý Vrch a komunikácia s nimi – možnosť vyjadrenia sa prostredníctvom dotazníkov v tlačenej či elektronickej forme, účasťou na pracovných skupinách ako ich členovia, účasťou na verejných stretnutiach k spracovaniu PHSR, kontaktovaním zodpovedných zamestnancov obecných úradov, informovaním na internetových stránkach obcí http://www.babinec.info/ http://www.drazice.sk/ http://www.driencany.sk/ http://www.hornezahorany.sk/ http://www.hostisovce.ocu.sk/ http://www.obec-chvalova.sk/ http://www.kraskovo.ocu.sk/ http://www.obecclipovec.sk/ http://www.lukovistia.sk/ http://padarovce.webnode.sk/ http://www.teplyvrch.com/ http://www.velkyblh.sk/
Obdobie spracovania	08/2015 – 03/2016
Financovanie spracovania	Zmluvná cena stanovená na základe výsledkov verejného obstarávania.

ŠTRUKTÚRA DOKUMENTU

Obsah PHSR je legislatívne vymedzený zákonom č. 539/2008 Z. z. o podpore regionálneho rozvoja a o zmene a doplnení niektorých zákonov v znení neskorších predpisov. Posledná novelizácia tohto zákona zaviedla **povinnosť spracovania PHSR podľa novej „Metodiky na vypracovanie Programu hospodárskeho a sociálneho rozvoja obce/obcí/VÚC“**. Táto prináša záväznú štruktúru dokumentu v členení na časti:

Úvod – popisuje obsah dokumentu a prináša stručné zhrnutie prípravy PHSR, východiskových dokumentov a inštitucionálneho a časového zabezpečenia jeho spracovania.

Analytická časť - obsahuje komplexné hodnotenie a analýzu východiskovej situácie MR Teplý Vrch, odhad jej budúceho vývoja, možné riziká a ohrozenia vo väzbe na existujúce stratégie a koncepcie a využívanie vnútorného potenciálu územia, jeho limitov a rozvoja, definovanie podmienok udržateľného rozvoja MR

Strategická časť - obsahuje stratégiu rozvoja MR Teplý Vrch pri zohľadnení jeho vnútorných špecifik a určí hlavné smery, priority a ciele rozvoja MR rešpektovaním princípov regionálnej politiky s cieľom dosiahnutia vyváženého udržateľného rozvoja územia

Programová časť - obsahuje najmä zoznam opatrení a aktivít na zabezpečenie realizácie programu rozvoja MR Teplý Vrch

Realizačná časť - je zameraná na popis postupov inštitucionálneho zabezpečenia formou partnerstva a organizačné zabezpečenie realizácie programu rozvoja MR Teplý Vrch systém monitorovania a hodnotenia plnenia programu rozvoja MR Teplý Vrch s ustanovením merateľných ukazovateľov, vecný a časový harmonogram realizácie programu rozvoja MR Teplý Vrch formou akčných plánov

Finančná časť - obsahuje finančné zabezpečenie jednotlivých opatrení a aktivít, inštitucionálnej a organizačnej stránky realizácie programu rozvoja MR Teplý Vrch.

OBSAH

1 ÚVOD PROGRAMU HOSPODÁRSKEHO A SOCIÁLNEHO ROZVOJA MR TEPLÝ VRCH 2016 – 2022	8
2 ANALYTICKÁ ČASŤ PROGRAMU HOSPODÁRSKEHO A SOCIÁLNEHO ROZVOJA MR TEPLÝ VRCH 2016 – 2022	16
2.1 ZÁKLADNÁ CHARAKTERISTIKA MIKROREGIÓNU	16
2.1.1 ŠIRŠIE ÚZEMNÉ VZŤAHY	18
2.1.2 STAV ÚZEMNO PLÁNOVACEJ DOKUMENTÁCIE	19
2.1.3 STAV OSTATNÝCH DOKUMENTÁCIÍ DOTÝKAJÚCICH SA ÚZEMIA / PHSR	19
2.2 PRÍRODNÉ ZDROJE A PODMIENKY	20
2.2.1 GEOMORFOLOGICKÁ PRÍSLUŠNOSŤ ÚZEMIA	20
2.2.2 GEOLOGICKÉ PODMIENKY	20
2.2.3 PŮDNE POMERY	21
2.2.4 KLIMATICKÉ POMERY	21
2.2.5 HYDROLOGICKÉ POMERY	22
2.2.6 FLÓRA A FAUNA	22
2.2.7 SÚČASNÁ KRAJINNÁ ŠTRUKTÚRA	23
2.3 OCHRANA PRÍRODY A ŽIVOTNÉ PROSTREDIE	27
2.3.1 ŽIVOTNÉ PROSTREDIE	27
2.3.2 OVZDUŠIE	27
2.3.3 NATURA 2000	28
2.3.4 ÚZEMNÝ SYSTÉM EKOLOGICKEJ STABILITY	29
2.3.5 ENVIRONMENTÁLNA RELIGIONIZÁCIA	30
2.3.6 KVALITA A OCHRANA VÔD	30
2.3.7 ODPADOVÉ HOSPODÁRSTVO	32
2.3.8 SEIZMICITA	32
2.4 HISTORICKÉ A KULTÚRNE ZDROJE	33
2.4.1 KULTÚRNE A HISTORICKÉ PAMIATKY	40
2.4.2 OSOBNOSTI A RODÁCI	43
2.4.3 KLUBY, SPOLKY, ZDRUŽENIA	44
2.4.4 SPOLOČENSKÉ AKTIVITY A AKCIE	46
2.5 ĽUDSKÉ ZDROJE	48
2.5.1 DEMOGRAFIA	48
2.5.2 MIGRAČNÝ POHYB OBYVATEĽSTVA 2014	49
2.5.3 PRIRODZENÝ POHYB OBYVATEĽSTVA	50
2.5.4 VIEROVYZNANIE	52
2.5.5 NÁRODNOSTNÉ ZLOŽENIE	55
2.5.6 VZDELANIE	57
2.6 MATERIÁLNE A FINANČNÉ ZDROJE	60
2.6.1 BÝVANIE	60
2.6.2 ZÁKLADNÁ INFRAŠTRUKTÚRA	61
2.6.2.1 DOPRAVA	61
2.6.2.2 ENERGETIKA	61
2.6.2.3 TELEKOMUNIKAČNÉ A INFORMAČNÉ SIETE	61
2.6.3 OBČIANSKA A SOCIÁLNA INFRAŠTRUKTÚRA	61
2.6.4 ŠKOLSTVO A VZDELÁVANIE	62
2.6.5 KULTÚRA A OSVETA	64
2.6.6 ZARIADENIA PRE REKREÁCIU	65
2.6.7 ADMINISTRATÍVA A VEREJNÁ SPRÁVA	65
2.7 EKONOMICKÉ VYUŽÍVANIE ZDROJOV	67
2.7.1 PRIMÁRNY SEKTOR	68
2.7.2 SEKUNDÁRNY SEKTOR	68
2.7.3 TERCIÁRNY SEKTOR	68
2.7.4 KVARCIÁLNY SEKTOR	69
2.8 TRH PRÁCE	69

2.8.1 ZAMESTNANOSŤ	69
2.8.2 NEZAMESTNANOSŤ	70
2.9 VONKAJŠIE PROSTREDIE	73
2.10 VÍZIA MIKROREGIÓNU	74
2.11 ANALÝZA SITUÁCIE V MIKROREGIÓNE	76
2.11.1 SWOT ANALÝZA	76
2.11.2 PROBLÉMOVÁ ANALÝZA	81
2.11.3 ANALÝZA POTENCIÁLU ÚZEMIA	83
3 STRATEGICKÁ ČASŤ PROGRAMU HOSPODÁRSKEHO A SOCIÁLNEHO ROZVOJA MR TEPLÝ VRCH 2016 - 2022	84
3.1 STRATÉGIA ROZVOJA MIKROREGIÓNU	84
3.2 PRIORITNÉ OBLASTI PODPORY	85
3.3 PRIORITNÉ OBLASTI A OPATRENIA	86
3.4 FINANČNÁ NÁROČNOSŤ STRATÉGIE	86
3.5 ZDROJE FINANCOVANIA PHSR	88
4 PROGRAMOVÁ ČASŤ PROGRAMU HOSPODÁRSKEHO A SOCIÁLNEHO ROZVOJA MR TEPLÝ VRCH 2016 - 2022	90
4.1 PRIORITNÉ OBLASTI A OPATRENIA	90
4.2 NÁVÄZNOSŤ PRIORITNÝCH OBLASTÍ PHSR MR TEPLÝ VRCH 2016 – 2022 NA OPERAČNÉ PROGRAMY 2014 - 2020	93
4.3 NÁVÄZNOSŤ STRATEGICKÝCH OPATRENÍ PHSR MR TEPLÝ VRCH 2016 – 2022 NA OP 2014 – 2020	94
5 REALIZAČNÁ ČASŤ PROGRAMU HOSPODÁRSKEHO A SOCIÁLNEHO ROZVOJA MR TEPLÝ VRCH 2016 - 2022	97
5.1 MERATEĽNÉ INDIKÁTORY	97
5.2 ZABEZPEČENIE PHSR	116
5.2.1 FINANČNÉ ZABEZPEČENIE PHSR	116
5.2.2 ADMINISTRATÍVNE ZABEZPEČENIE PHSR	116
5.2.3 MONITOROVANIE A VYHODNOCOVANIE PHSR	117
5.2.4 VYHODNOCOVANIE A SPÔSOB MODIFIKOVANIA PHSR	117
6 FINANČNÁ ČASŤ PROGRAMU HOSPODÁRSKEHO A SOCIÁLNEHO ROZVOJA MR TEPLÝ VRCH 2016 – 2022	118
6.1 FINANČNÝ PLÁN PROGRAMU	118
6.2 PRAVIDLÁ STRATÉGIE FINANCOVANIA ŠTRUKTURÁLNYCH FONDOV A KOHÉZNEHO FONDU PRE PROGRAMOVÉ OBDOBIE 2014 – 2020	122
6.3 PRAVIDLÁ FINANCOVANIA PRE PRIJÍMATEĽOV FONDU V RÁMCI MENEJ ROZVINUTÝCH REGIÓNOV, CIEĽA EURÓPSKA ÚZEMNÁ SPOLUPRÁCA – CEZHRANIČNEJ SPOLUPRÁCE A PRE PRIJÍMATEĽOV Z KOHÉZNEHO FONDU	122
6.4 STRATÉGIA FINANCOVANIA EURÓPSKEHO POĽNOHOSPODÁRSKEHO FONDU PRE ROZVOJ VIDIEKA PRE PROGRAMOVÉ OBDOBIE 2014 – 2020	124
ZÁVER	128



ZOZNAM PRÍLOH

- Príloha č. 1 Zoznam členov riadiaceho tímu
- Príloha č. 2 Zoznam informačných zdrojov použitých v PHSR
- Príloha č. 3 Zoznam skratiek použitých v PHSR
- Príloha č. 4 Akčné plány
- Príloha č. 5 Dohoda o partnerstve
- **Príloha č.6 CD s obsahom:**
 - Príloha a/ PHSR MR Teplý Vrch 2016-2022
 - Príloha b/ Formulár A4 Evidencia podnikateľských subjektov MR
 - Príloha c/ Formulár A5 Evidencia mimovládnych organizácií MR
 - Príloha d/ Záznamy z verejných rokovaní k strategickému dokumentu
 - Príloha e/ Prezenčné listiny z verejných rokovaní k strategickému dokumentu
 - Príloha f/ Fotodokumentácia z verejných rokovaní k strategickému dokumentu
 - Príloha g/ Výsledky dotazníkového prieskumu v procese tvorby PHSR MR Teplý Vrch
- **Osobitná príloha:** Oznámenie o strategickom dokumente „PHSR MR Teplý Vrch 2016 – 2022“ podľa zákona č. 24/2006 Z.z o posudzovaní vplyvov na životné prostredie a o zmene a doplnení niektorých zákonov v znení nehorších predpisov

1 ÚVOD PROGRAMU HOSPODÁRSKEHO A SOCIÁLNEHO ROZVOJA MR TEPLÝ VRCH 2016 – 2022

Dôvody a ciele spracovania dokumentu

Dokument s názvom "PROGRAM HOSPODÁRSKEHO A SOCIÁLNEHO ROZVOJA MIKROREGIÓNU TEPLÝ VRCH na roky 2016 – 2022" je spracovaný ako strednodobý strategický plánovací dokument pre trvalo udržateľný rozvoj územia na základe zákazky mikroregiónu. Účelom Programu hospodárskeho a sociálneho rozvoja (ďalej len PHSR) je vytvorenie rozvojového programu územia, ktorý vyjadruje ekonomické a sociálne záujmy jeho obyvateľov a zároveň je v súlade s prijatými nadradenými koncepciami vyššej úrovne. Cieľom PHSR je spracovanie takého súhrnu cieľov a opatrení, ktoré napomáhajú zabezpečeniu trvalo udržateľného rozvoja územia a ktoré smerujú k uspokojovaniu potrieb súčasnej generácie bez toho, aby ohrozil možnosti uspokojovania potrieb budúcich generácií. Potrebu zabezpečenia PHSR ustanovuje zákon č. 539/2008 Z.z o podpore regionálneho rozvoja, v znení zákona 309/2014 Z.z., ktorý definuje Program hospodárskeho a sociálneho rozvoja obce ako strednodobý programový dokument, obsahujúci analýzu hospodárskeho a sociálneho rozvoja obce, hlavné smery jej vývoja, ustanovenie cieľov, prvoradých potrieb a úloh vo všetkých oblastiach života obce. Súčasťou programu je aj návrh jeho administratívneho a finančného zabezpečenia. Zákon stanovuje aj úlohy, týkajúce sa vypracovávania, schvaľovania, zabezpečenia plnenia a pravidelného vyhodnocovania predmetného programového dokumentu. Pri spracovaní programu boli rešpektované zásady regionálnej politiky vlády Slovenskej republiky a princípy regionálnej politiky Európskej únie zakotvené najmä v nariadení Rady (ES) č. 1266/1999 (nariadenie o štrukturálnych fondoch).

Program sociálneho, ekonomického a kultúrneho rozvoja MR Teplý Vrch je súčasťou sústavy základných dokumentov podpory regionálneho rozvoja v Slovenskej republike. Táto sústava je členená na strategické a programové dokumenty vypracovávané na úrovni štátu, sektorov, samosprávnych krajov, regiónov a obcí a programové dokumenty Európskej únie (pre využitie zdrojov predstupových a štrukturálnych fondov).

Podpora regionálneho rozvoja sa uskutočňuje v súlade s programovaním na základe:

- **Partnerská dohoda** určuje stratégiu, priority a podmienky SR na využívanie fondov EÚ tak, aby sa dosiahli priority stratégie Európa 2020. Ide teda o základný národný dokument, ktorý zastrešuje všetky operačné programy SR pre nové programové obdobie. Neformálne vyjednávania k príprave Partnerskej dohody a operačným programom Slovenskej republiky na roky 2014-2020 sa začali 25. januára 2013 stretnutím so zástupcami Európskej komisie. Následne sa uskutočnili aj ďalšie neformálne kolá rokovaní, o ktorých bližšie informácie je možné získať na stránkach Úradu vlády ako Centrálného koordinačného orgánu pre fondy EÚ v podmienkach SR.
- **Pozičný dokument Európskej komisie k Partnerskej dohode a programom SR na roky 2014 - 2020** - pozičný dokument identifikuje z pohľadu Európskej komisie hlavné rozvojové potreby s možnosťou financovania opatrení v rámci fondov Spoločného strategického rámca EÚ v podmienkach SR. Zároveň tento dokument predstavuje základ pre negociácie s Európskou komisiou k Partnerskej dohode a operačným programom SR na roky 2014-2020.
- **Stratégia financovania Európskych štrukturálnych a investičných fondov pre programové obdobie 2014 - 2020**
- **Integrovaný regionálny operačný program „IROP“** - predstavuje programový dokument SR pre programové obdobie 2014 – 2020, ktorého globálnym cieľom je: prispieť k zlepšeniu kvality života a zabezpečiť udržateľné poskytovanie verejných služieb s dopadom na vyvážený a udržateľný územný rozvoj, hospodársku, územnú a sociálnu súdržnosť regiónov, miest a obcí.
- Sektorový operačný program, ktorý je strednodobý dokument vypracovaný pre vopred určené sektory.
- Program hospodárskeho rozvoja a sociálneho rozvoja samosprávneho kraja (PHSR BBSK), ktorý je strednodobý programový dokument, je v súlade s cieľmi a prvoradými potrebami ustanovenými v národnom pláne a s podkladom na vypracovanie príslušného regionálneho operačného programu. Jeho vypracovanie zabezpečuje samosprávny kraj.
- Program hospodárskeho a sociálneho rozvoja MR ktorý je strednodobý programový dokument spracovaný na úrovni MR
- Koncepcia územného rozvoja Slovenska 2001, aktualizácia 2010
- Národný program reforiem, máj 2012
- Návrh základných princípov na prípravu Partnerskej dohody Slovenskej republiky na programové obdobie 2014 – 2020.

Program hospodárskeho a sociálneho rozvoja Mikroregión Teplý Vrch
Programovacie obdobie 2016 – 2022

- Stratégia rozvoja dopravy SR do roku 2020, 2010
- Program odpadového hospodárstva na roky 2011 – 2015
- Stratégia Slovenskej republiky pre integráciu Rómov do roku 2020
- Revidovaný národný akčný plán Dekády začleňovania rómskej populácie 2005 - 2015 na roky 2011 – 2015
- 2. etapa Programu podpory zdravia znevýhodnených komunit na Slovensku na roky 2009 – 2015
- Koncepcia výchovy a vzdelávania rómskych detí a žiakov vrátane rozvoja stredoškolského a vysokoškolského vzdelávania

Programové dokumenty Európskej únie pre využitie štrukturálnych fondov tvoria:

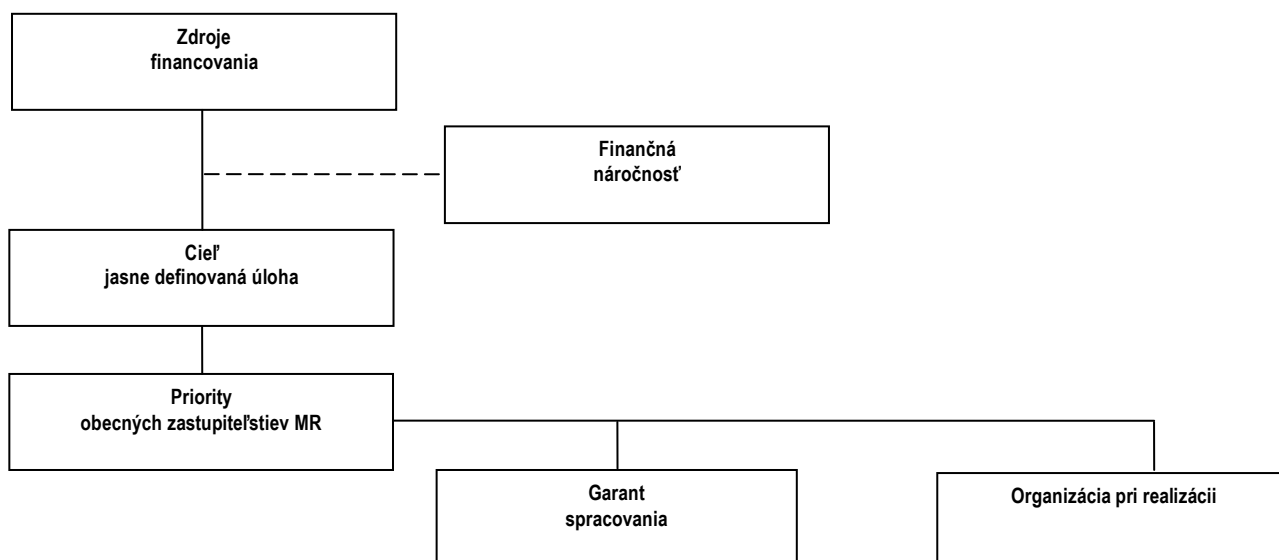
- Stratégia EÚ 2020 - cieľ: konkurencieschopnosť, zamestnanosť a hospodársky rast.
- Spoločný strategický rámec EK, marec 2012.
- Nariadenia EK (Všeobecné nariadenie, nariadenie k fondom).
- CENTROPE – Správa o regionálnom rozvoji, 2012.
- CENTROPE – Nástroj na hodnotenie potrieb infraštruktúry – podpora konkurencieschopného regionálneho rozvoja (INAT).
- CENTROPE – Stratégia ľudského kapitálu.
- CENTROPE – Stratégia v oblasti vedomostného regiónu,
- CENTROPE – Stratégia v oblasti priestorovej integrácie a Akčný plán 2013+.
- CENTROPE – Stratégia v oblasti kultúry a cestovného ruchu 2013+.
- Národný (regionálny) rozvojový plán (RDP – Regional Development Plan), ktorý je hlavným dokumentom pre vyjednanie podpory zo Štrukturálnych fondov Európskej únie.
- Rámec podpory spoločenstva (CSF – Community Support Framework), ktorý bude vytvorený na základe Národného rozvojového plánu v spolupráci s Európskou komisiou, je hlavným dokumentom vymedzujúcim poskytnutie podpory zo štrukturálnych fondov Európskej únie.
- Sektorové operačné programy (SOP – Sectoral Operation Programme), ako taktické dokumenty vytvorené na úrovni ministerstiev, ktoré rozpracovávajú problémové celky stratégií majúci plošný (celošťátny) charakter, pre ktoré bude žiadané spolufinancovanie zo zdrojov Európskej únie.
- Regionálne operačné programy (ROP – Regional Operation Programme), ako taktické dokumenty, ktoré budú spracované na úrovni regiónov NUTS II a rozpracovávajú tie problémové celky stratégií, pre ktoré bude žiadané spolufinancovanie zo zdrojov Európskej únie.
- Strategické usmernenia Spoločenstva (SUS) – ROP odráža 1 usmernenie SUS t.j. „urobiť Európu a jej regióny atraktívnejším priestorom pre investície a prácu“, a súčasne 3 usmernenie SUS t.j., „vytvorenie väčšieho množstva a kvalitnejších pracovných miest“.

Jednotlivé strategické dokumenty sú vypracovávané vo vzájomnej nadväznosti a postupnosti.

Implementácia

Implementácia Programu hospodárskeho a sociálneho rozvoja MR Teplý Vrch je zložitý a náročný proces. Za jeho realizáciu so zabezpečením všetkých väzieb na strategické a programové dokumenty SR a EÚ budú zodpovední predstavitelia samosprávy obcí MR Teplý Vrch. Návrh spôsobu implementácie bude treba dopĺňať v súlade s organizačnou štruktúrou samosprávneho úradu, jeho kompetenciami v nadväznosti na vývoj v oblasti legislatívy, predovšetkým v oblasti nakladania s finančnými prostriedkami. Pri posudzovaní jednotlivých projektov sme použili procesnú analýzu, ktorej hlavným cieľom bolo analyzovať proces premeny vstupov pomocou použitia súboru finančných, ľudských a technologických zdrojov.

Program hospodárskeho a sociálneho rozvoja Mikroregión Teplý Vrch
Programovacie obdobie 2016 – 2022



Finančné zabezpečenie

V zmysle zákona č. 539/2008 Z. z. o podpore regionálneho rozvoja v znení zákona 309/2014 Z.z., sa financovanie regionálneho rozvoja realizuje na troch úrovniach: Na mikroregionálnej úrovni je možné rozvojové aktivity financovať jedine združovaním zdrojov nižšej úrovne, čiže obcí. Samosprávy nemajú spoločný zdroj financovania. V súčasnej situácii je možné rozvojové aktivity financovať buď z rozpočtov jednotlivých obcí v prípade individuálnych projektov alebo združením financií viacerých obcí v prípade spoločných projektov. V prípade financovania projektov majúci význam v kontexte priorít celého kraja zohráva významnú úlohu Banskobystrický samosprávny kraj a financovanie inštitúcií v jeho zriaďovateľskej kompetencii. Ďalšími doplnkovými zdrojmi, ktoré možno definovať na úrovni jednotlivých aktivít sú predovšetkým štrukturálne fondy EÚ (EŠIF). Ich využitie v rámci jednotlivých aktivít je možné stanoviť len indikatívne bez určenia výšky požadovanej podpory s cieľom prispieť ku koordinácii realizácie rozvojových aktivít.

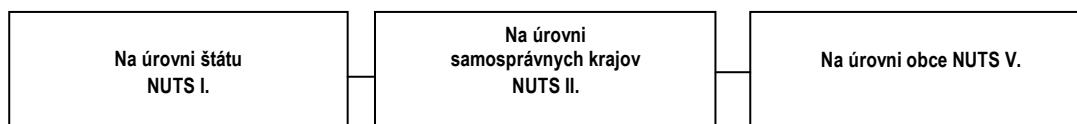
Pri zostavovaní finančného plánu a zaisťovaní finančnej podpory je potrebné zamerať sa na tie opatrenia, ktoré sú nedostatočne podporované zo štátneho rozpočtu, alebo nie sú podporované vôbec.

Pri zabezpečovaní základných potrieb občanov postupuje samospráva podľa zákona číslo 369/1990 Z.z. O obecnom zriadení a v zmysle zákona č. 138/1991 Zb. O majetku obcí v znení neskorších predpisov.

-Na plnenie svojich úloh majú obce okrem finančných prostriedkov poukázaných od štátu v rámci delimitácie k dispozícii nasledovné financie: príjmy z miestnych daní a poplatkov, zdroje Štrukturálnych fondov Európskej únie v rámci programovacieho obdobia 2014 - 2020.

Zdroje a dokumenty

V súlade so snahou Slovenskej republiky o znižovanie rozdielov na úrovni rozvoja jednotlivých regiónov boli východiskom pri príprave Programu hospodárskeho a sociálneho rozvoja MR Teplý Vrch nasledovné strategické dokumenty



Podporné materiály

Pri vypracovaní Programu hospodárskeho a sociálneho rozvoja MR Teplý Vrch boli použité aj prognostické údaje vypracované Ministerstvom výstavby a regionálneho rozvoja SR. Hlavnou úlohou prognostických údajov je podporiť vypracovanie tohto programu a zabezpečiť tým zvýšenie efektívnosti procesov strategického plánovania a kvality tohto dokumentu. Toto zabezpečenie je dané prepojením Systému strednodobého výhľadu hospodárskeho a sociálneho vývoja a vecnej roviny strategického plánovania.

MR Teplý Vrch má nasledovné možnosti čerpania mimorozpočtových zdrojov na dosahovanie svojich cieľov a priorít v zmysle stanovených tematických cieľov stratégie Európa 2020 a prioritných oblastí pozičného dokumentu:

- **Partnerská dohoda** (ďalej len „PD“), ako obdoba súčasného Národného strategického referenčného rámca, obsahuje záväzky členského štátu, že pridelené alokácie pre politiku súdržnosti EÚ sa využijú na implementáciu stratégie Európa 2020. Partnerská dohoda obsahuje aj návrh operačných programov.

- **Operačné programy** (ďalej len „OP“) sú hlavným riadiacim nástrojom pre využívanie fondov EÚ. Na zabezpečenie naplnenia cieľov stratégie Európa 2020 vypracovala EK tzv. „kondicionality“, t.j. podmienky, ktoré musia členské štáty splniť, jednak sú to podmienky ex ante, ktoré musia byť zavedené pred poskytnutím prostriedkov z fondov, ako aj podmienky ex post, podľa ktorých bude uvoľnenie dodatočných prostriedkov z fondov závisieť na výkonnosti a dosahovaní cieľov stratégie Európa 2020.

Tematické ciele v súlade so stratégiou Európa 2020:

- posilnenie výskumu, technologického rozvoja a inovácií
- zlepšenie prístupu k informáciám a komunikačným technológiám a zlepšenie ich využívania a kvality
- zvýšenie konkurencieschopnosti malých a stredných podnikov a poľnohospodárskeho sektora (v prípade EPFRV) a sektora rybného hospodárstva a akvakultúry (v prípade EFNRH)
- podpora prechodu na nízkouhlíkové hospodárstvo vo všetkých sektoroch
- podpora prispôsobovania sa zmenám klímy, predchádzania a riadenia rizík
- ochrana životného prostredia a presadzovanie efektívneho využívania zdrojov
- podpora udržateľnej dopravy a odstraňovanie prekážok v kľúčových sieťových infraštruktúrach
- podpora zamestnanosti a mobility pracovnej sily
- podpora sociálneho začlenenia a boj proti chudobe
- investovanie do vzdelania, zručností a celoživotného vzdelávania
- zvyšovanie inštitucionálnych kapacít a efektivity verejnej správy

Pozičný dokument definuje nasledujúce prioritné oblasti:

- podnikateľské prostredie priaznivé pre inovácie
- infraštruktúra pre hospodársky rast a zamestnanosť
- rozvoj ľudského kapitálu a zlepšenie účasti na trhu práce
- trvalo udržateľné a efektívne využívanie prírodných zdrojov moderná a profesionálna verejná správa

Priority stanovené v Pozičnom dokumente boli použité ako podklad pre prípravu najdôležitejších strategických dokumentov SR pre čerpanie fondov EÚ: Partnerskej dohody a operačných programov.

Štruktúra operačných programov

P.č.	Operačné programy	Riadiaci orgán	Sprostredkovateľský orgán pod riadiacim orgánom	Tematický cieľ / Investičná priorita	Fond EÚ
1	Výskum a inovácie (Val)	MŠVVŠ SR		1a, 10	EFRR, ESF
			MH SR	1b, 3	
2	Integrovaná infraštruktúra (II)	MDVRR SR	MF SR	2	KF, EFRR
				7a,b,c,d	
3	Ľudské zdroje (LZ)	MPSVR SR	MV SR	9	EFRR, ESF
				8,9,10,	
			MZ SR	9a	
			MŠVVŠ SR	10	
4	Kvalita životného prostredia (KŽP)	MŽP SR	MDVRR SR	4c	KF, EFRR
			MH SR	4,7e	
				4,5,6,	
			MV SR	5b	
5	Integrovaný ROP (IROP)	MPaRV SR	MK SR	6c	ESF, EFRR
			VÚC	5,6,7,9,10	
				5,6,7,9,10,	
6	Efektívna verejná správa (EVS)	MV SR		11	EFRR, ESF
7	Technická pomoc (TP)	ÚV SR		11	EFRR
8	Program rozvoja vidieka	MPaRV SR			EPFRV
9	Rybné hospodárstvo	MPaRV SR			EFNRH

**Program hospodárskeho a sociálneho rozvoja Mikroregión Teplý Vrch
Programovacie obdobie 2016 – 2022**

10	Európska územná spolupráca	RO budú určené zo strany EK			EFRR
11	Interact, Urban	RO budú určené zo strany EK			EFRR

Priority operačných programov:

IROP Integrovaný regionálny operačný program

- **Prioritná os č. 1:** Bezpečná a ekologická doprava v regiónoch
- **Investičná priorita 1.1:** Posilnenie regionálnej mobility prostredníctvom prepojenia sekundárnych a terciárnych uzlov s infraštruktúrou TEN-T
- **Investičná priorita 1.2:** Rozvoj ekologicky priaznivých a nízkouhlíkových dopravných systémov
- **Prioritná os č. 2:** Ľahší prístup k efektívnym a kvalitnejším verejným službám
- **Investičná priorita 2.1:** Investovanie do sociálnej infraštruktúry, ktoré prispieva k národnému, regionálnemu a miestnemu rozvoju, a prechodu z inštitucionálnych služieb na komunitné
- **Investičná priorita 2.2:** Investovanie do vzdelávania, zručností a celoživotného vzdelávania prostredníctvom rozvoja infraštruktúry vzdelávania a odbornej prípravy
- **Prioritná os č. 3:** Konkurencieschopné a atraktívne regióny pre podnikanie a zamestnanosť
- **Investičná priorita 3.1:** Podpora fyzickej, ekonomickej a sociálnej regenerácie zanedbaných mestských a vidieckych komunít a území
- **Investičná priorita 3.2:** Ochrana, propagácia a rozvoj kultúrneho a prírodného dedičstva
- **Prioritná os č. 4:** Bratislavský kraj
- **Prioritná os č. 5:** Technická pomoc

IROP je realizovaný prostredníctvom integrovaných územných stratégií, ktoré na úrovni NUTS2 zadefinujú prioritné projektové zámery v regióne. Cieľom je dosiahnutie čo najväčších synergických efektov preinvestovaných finančných prostriedkov a predchádzanie negatívnym účinkom nekoordinovaného plánovania v ohraničenom území.

OP Kvalita životného prostredia

- **Prioritná os 1:** Udržateľné využívanie prírodných zdrojov prostredníctvom rozvoja environmentálnej infraštruktúry
- **Investičná priorita 1:** Riešenie významných potrieb investícií do sektora odpadu s cieľom splniť požiadavky environmentálneho acquis
- **Investičná priorita 2:** riešenie významných potrieb investícií do sektora vodného hospodárstva s cieľom splniť požiadavky environmentálneho acquis
- **Investičná priorita 3:** ochrana a obnova biologickej diverzity, ochrana pôdy a obnova a propagácia ekosystémových služieb vrátane Natura 2000 a zelených infraštruktúr
- **Investičná priorita 4:** opatrenia na zlepšenie obecného prostredia, regeneráciu opustených priemyselných lokalít a zníženie znečistenia ovzdušia
- **Prioritná os 2:** Adaptácia na nepriaznivé dôsledky zmeny klímy so zameraním na ochranu pred povodňami, riadenie a prevenciu súvisiacich rizík
- **Investičná priorita 1:** Podpora vyhradených investícií na prispôbenie sa zmene klímy
- **Investičná priorita 2:** Propagácia investícií na riešenie osobitných rizík, zabezpečenie odolnosti proti katastrofám a vyvíjanie systémov zvládania katastrof
- **Prioritná os 3:** Energeticky efektívnejšie nízkouhlíkové hospodárstvo
- **Investičná priorita 1:** Podpora výroby a distribúcie energie z obnoviteľných zdrojov
- **Investičná priorita 2:** Podpora energetickej efektívnosti a využitia energie z obnoviteľných zdrojov v podnikoch
- **Investičná priorita 3:** Podpora energetickej efektívnosti a využitia energie z obnoviteľných zdrojov vo verejných infraštruktúrach, vrátane využitia vo verejných budovách a v sektore bývania
- **Investičná priorita 4:** Vývoj a zavedenie inteligentných distribučných systémov s nízkymi a strednými úrovňami napätia
- **Investičná priorita 5:** Podpora nízkouhlíkových stratégií pre všetky typy území, zvlášť mestských oblastí, vrátane podpory trvalo udržateľnej mestskej mobility a zmiernenie relevantných adaptačných opatrení
- **Investičná priorita 6:** Podpora využitia vysokoúčinnnej kombinovanej výroby elektriny a tepla založenej na dopyte po využiteľnom teple
- **Prioritná os 4:** Technická pomoc

OP Výskum a inovácie

- **Prioritná os 1:** Výskum a vývoj pre potreby inovácií
- **Investičná priorita 1.1:** Rozšírenie výskumnej a inovačnej infraštruktúry (výskum a inovácia) a kapacít na rozvoj excelentnosti v oblasti výskumu a inovácií a podpora kompetenčných centier, najmä európskeho záujmu
- **Investičná priorita 1.2:** Podpora podnikateľských investícií do inovácií a výskumu, tvorba prepojenia a synergie medzi podnikmi vedeckovýskumnými centrami a vyšším vzdelávaním obzvlášť vo vývoji produktov a služieb, prenosu technológií, sociálnej inovácie a aplikácie verejných služieb, stimulácie dopytu, vytvárania sietí, klastrov a otvorenej inovácie prostredníctvom inteligentnej špecializácie, podpora technologického a aplikovaného výskumu, pilotných projektov a aktivít skorého overovania výrobkov, vyspelých výrobných kapacít a prvovýroby v kľúčových technológiách a šírenie všestranne využiteľných technológií
- **Prioritná os 2:** Podnikateľské prostredie priaznivé pre inovácie
- **Investičná priorita 2.1:** Podpora investovania do inovácií a výskumu, tvorba prepojenia a synergie medzi podnikmi vedeckovýskumnými centrami a vyšším vzdelávaním obzvlášť vo vývoji produktov a služieb, prenosu technológií, sociálnej inovácie a aplikácie verejných služieb, stimulácie dopytu, vytvárania sietí, zoskupení (klastrov) a otvorenej inovácie prostredníctvom inteligentnej špecializácie, podpora technologického a aplikovaného výskumu, pilotných projektov a aktivít skorého overovania výrobkov, vyspelých výrobných kapacít a prvovýroby v kľúčových technológiách
- **Investičná priorita 2.2:** Podpora podnikania, najmä prostredníctvom uľahčenia využívania nových nápadov v hospodárstve a podpora zakladania nových firiem vrátane podnikateľských inkubátorov
- **Investičná priorita 2.3:** Vývoj a zavedenie nových obchodných modelov MSP, najmä v rámci internacionalizácie
- **Investičná priorita 2.4:** Podpora tvorby a rozšírenia pokročilých kapacít pre rozvoj výrobkov a služieb
- **Investičná priorita 2.5:** Podpora kapacity MSP a cieľom zapojenia do rastu a inovácií
- **Investičná priorita 2.6:** Podpora výskumu, vývoja a osvojenia nízkouhlíkových technológií
- **Technická pomoc**

OP INTEGROVANÁ INFRAŠTRUKTÚRA**OP ĽUDSKÉ ZDROJE****Program rozvoja vidieka****Projektové opatrenia (realizácia bude zabezpečovaná cez individuálne projekty žiadateľov):**

- Prenos znalostí a informačné akcie (čl. 15)
- Poradenské služby (čl. 16)
- Investície do hmotného majetku (čl. 18)
- Obnova poľnohospodárskeho potenciálu – prevencia (čl. 19)
- Podpora mladých farmárov, malých fariem a podnikania (čl. 20)
- Základné služby a obnova dedín vo vidieckych oblastiach (čl. 21)
- Prevencia a odstraňovanie škôd v lesoch (čl. 25)
- Investície do nových lesných technológií (čl. 27)
- Spolupráca (čl. 36)
- LEADER (čl. 42-45)

Neprojektové opatrenia (realizácia bude zabezpečovaná cez národné projekty):

- Platby pre oblasti s prírodnými alebo inými osobitnými obmedzeniami (LFA)
- Agroenvironmentálne operácie súvisiace s klímou
- Ekologické poľnohospodárstvo
- Platby za životné podmienky zvierat
- Platby Natura 2000

ŠVAJČIARSKY FINANČNÝ MECHANIZMUS
FOND NA PODPORU UMENIA
DOTÁCIE MINISTRSTVA KULTÚRY SR

DOTÁCIE MINISTERSTVA ŠKOLSTVA, VEDY, VÝSKUMU A ŠPORTU SR
DOTÁCIE MINISTERSTVA PRÁCE, SOCIÁLNYCH VECÍ A RODINY SR
DOTÁCIE MINISTERSTVA DOPRAVY, VÝSTAVBY A REGIONÁLNEHO ROZVOJA SR
EKO FOND

ENVIRONMENTÁLNY FOND

- **Oblasť: Ochrana ovzdušia a ozónovej vrstvy Zeme**
 - Podpora výroby tepla a teplej úžitkovej vody prostredníctvom využívania nízkoemisných zdrojov
 - Podpora výroby tepla a teplej úžitkovej vody a elektrickej energie prostredníctvom využívania obnoviteľných zdrojov
 - Podpora projektov zameraných na zlepšenie kvality ovzdušia
- **Oblasť: Ochrana a využívanie vôd**
 - Čistiare odpadových vôd a verejné kanalizácie
 - Vodovody
 - Protipovodňová ochrana - Opatrenia na vodnom toku
 - Protipovodňová ochrana - Opatrenia mimo vodného toku
- **Oblasť: Rozvoj odpadového hospodárstva**
 - Uzavretie a rekultivácia skládok
 - Separácia a zhodnocovanie biologicky rozložiteľných odpadov
 - Zavedenie separovaného zberu v obciach, vybudovanie zberných dvorov a dotriedňovacích zariadení
- **Oblasť: Ochrana prírody a krajiny**
 - Ochrana prírody a krajiny
- **Oblasť: Environmentálna výchova, vzdelávanie a propagácia**
 - Environmentálna výchova, vzdelávanie a propagácia
- **Oblasť: Prieskum, výskum a vývoj zameraný na zisťovanie a zlepšenie stavu životného prostredia**
 - Prieskum, výskum a vývoj zameraný na zisťovanie a zlepšenie stavu životného prostredia
- **Oblasť: Zelená investičná schéma**

RECYKLAČNÝ FOND

WORLD MONUMENTS FUND (SVETOVÝ PAMIATKOVÝ FOND)

NADÁCIA SPP

NADÁCIA ORANGE

NADÁCIA EKOPOLIS

GREENWAYS

PRIESTORY

POHODA ZA MESTOM

ZELENÉ OÁZY

NADÁCIA PONTIS

GRANTOVÝ PROGRAM TESCO PRE ZDRAVŠIE MESTÁ

Harmonogram spracovania PHSR

Termín	VIII.2015	IX.2015	X.2015	XI.2015	XII.2015	I.2016	II.2016	III.2016
Úvod								
Analytická časť								
Strategická časť								
Programová časť								
Realizačná časť								
Finančná časť								
Záver								

Metodológia tvorby dokumentu

Programové a strategické plánovanie je metóda používaná na koordináciu jednotlivých činností, ktoré súvisia s plánovaním, realizáciou a vyhodnocovaním aktivít. Proces strategického plánovania predstavuje súbor nadväzujúcich činností, ktoré sú riadené tak, aby viedli k naplneniu určených a logicky na seba nadväzujúcich výstupov. Začína sa mapovaním územia, následnou analýzou, pokračuje definovaním cieľov, formulovaním programovej časti a spracovaním návrhu procesu implementácie stratégie.

**Program hospodárskeho a sociálneho rozvoja Mikroregión Teplý Vrch
Programovacie obdobie 2016 – 2022**

Tento dokument je vytvorený na princípoch využitia participatívnych metód a odráža potreby spolupráce obcí a občanov v území. Analytická časť plánu je spracovaná na základe informácií a údajov zhromaždených riešiteľskou organizáciou zo spracovaných údajov obcí, z odbornej literatúry, internetu a údajov poskytnutých predstaviteľmi samospráv. Strategická a programová časť je spracovaná na základe vzájomnej korelácie výstupov spracovaných PHSR jednotlivých obcí, PHSR BB kraja a potrieb a požiadaviek zástupcov mikroregiónu.

Metódy zapojenia verejnosti do prípravy PHSR

Metóda	Informovanie verejnosti	Získavanie názorov verejnosti	Zohľadnenie názorov verejnosti
Verejné informačné tabule	XXX	X	X
Internetové stránky – vrátane verejných pripomienok tzv. chatrooms; sociálne siete	XXX	XXX	XXX
Verejné stretnutia	XXX	XXX	XXX
Návšteva v dotknutom území	XXX	XXX	XXX
Dotazník pre záujmové skupiny	XXX	XXX	XXX
Dotazník pre širokú verejnosť	XXX	XXX	XXX
Rokovanie za prítomnosti moderátora/facilitátora	XXX	XXX	XXX

Zoznam analyzovaných koncepčných dokumentov

Zoznam analyzovaných koncepčných dokumentov			
Názov dokumentu	Platnosť dokumentu	Uroveň dokumentu	Zdroj
Stratégia Európa 2020	2020	Európska	www.mindop.sk
Národná stratégia regionálneho rozvoja SR (NSRR)	2030	Národná	www.mindop.sk
Koncepcia územného rozvoja Slovenska 2001 – záväzná časť v znení KURS 2011	2030	Národná	www.mindop.sk
Metodika na vypracovanie PHSR	2014 – 2020	Národná	www.mindop.sk
Program hospodárskeho, sociálneho a kultúrneho rozvoja BBSK 2007-2013	2013	Regionálna	www.vucbb.sk
Územný plán VÚC BBSK a Územný plán VÚC BBSK - zmeny a doplnky 2014	2015	Regionálna	www.vucbb.sk
Plán rozvoja verejných vodovodov a verejných kanalizácií Banskobystrického samosprávneho kraja	2015	Regionálna	www.vucbb.sk
Program odpadového hospodárstva Banskobystrického kraja	2015– 2023	Regionálna	www.minv.sk
Správa o naplňaní priorit a cieľov Národnej stratégie regionálneho rozvoja Banskobystrického kraja	2014	Regionálna	www.mindop.sk

2 ANALYTICKÁ ČASŤ PROGRAMU HOSPODÁRSKEHO A SOCIÁLNEHO ROZVOJA MR TEPLÝ VRCH 2016 – 2022

Analytická časť PHSR obsahuje analýzu vnútorného prostredia na základe overeného súboru kvantitatívnych a kvalitatívnych dát (ďalej len „dátová základňa“) podľa jednotlivých oblastí vrátane finančnej a hospodárskej situácie, identifikáciu hlavných vonkajších faktorov rozvoja územia (výber hlavných faktorov), analýzu vplyvu vonkajšieho prostredia na vývoj situácie v území, analýzu silných a slabých stránok, príležitostí a ohrození pre rast a rozvoj územia, posúdenie hlavných faktorov a disparít rozvoja územia.

Komplexná analýza súčasného stavu územia je zostavená na základe informácií získaných z relevantných zdrojov, t.j. štatistických databáz (ŠÚ SR, Infostat ...), výsledkov prieskumov, komunikácie so zamestnancami obecných úradov MR Teplý Vrch, zástupcami strategických partnerov a občianskeho sektora.

Zoznam použitých kvantitatívnych a kvalitatívnych dát		
Oblasť dát /téma	Zdroj dát	Webová stránka
Demografia	Štatistický úrad SR Inštitút informatiky a štatistiky	www.slovakstatistics.sk www.infostat.sk
Bývanie	Štatistický úrad SR Inštitút informatiky a štatistiky	www.slovakstatistics.sk www.infostat.sk
Školstvo a vzdelávanie	Štatistický úrad SR Ústav informácií a prognóz	www.slovakstatistics.sk www.uips.sk
Zdravotníctvo	Národné centrum zdravotníckych informácií	www.nczisk.sk
Sociálna starostlivosť	Úrad práce, sociálnych vecí a rodiny SR Ministerstvo vnútra SR	www.upsvar.sk www.minv.sk
Ekonomická situácia	Štatistický úrad SR Slovenská agentúra pre rozvoj investícií a obchodu Finančná správa SR	www.slovakstatistics.sk www.sario.sk www.intrastat.financnasprava.sk
Životné prostredie	Slovenský hydrometeorologický ústav Slovenská agentúra životného prostredia	www.shmu.sk www.enviroportal.sk

Zdroj: vlastné spracovanie

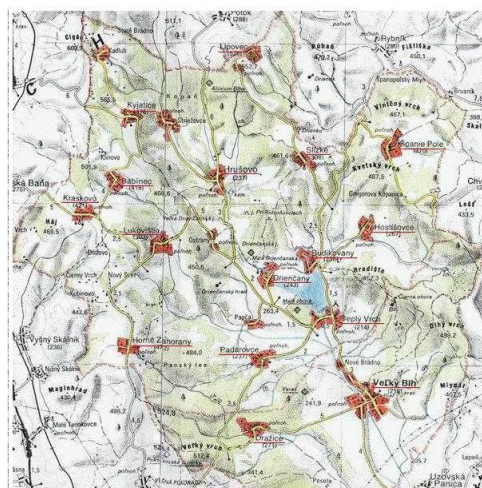
2.1 ZÁKLADNÁ CHARAKTERISTIKA MIKROREGIÓNŮ

Základné informácie

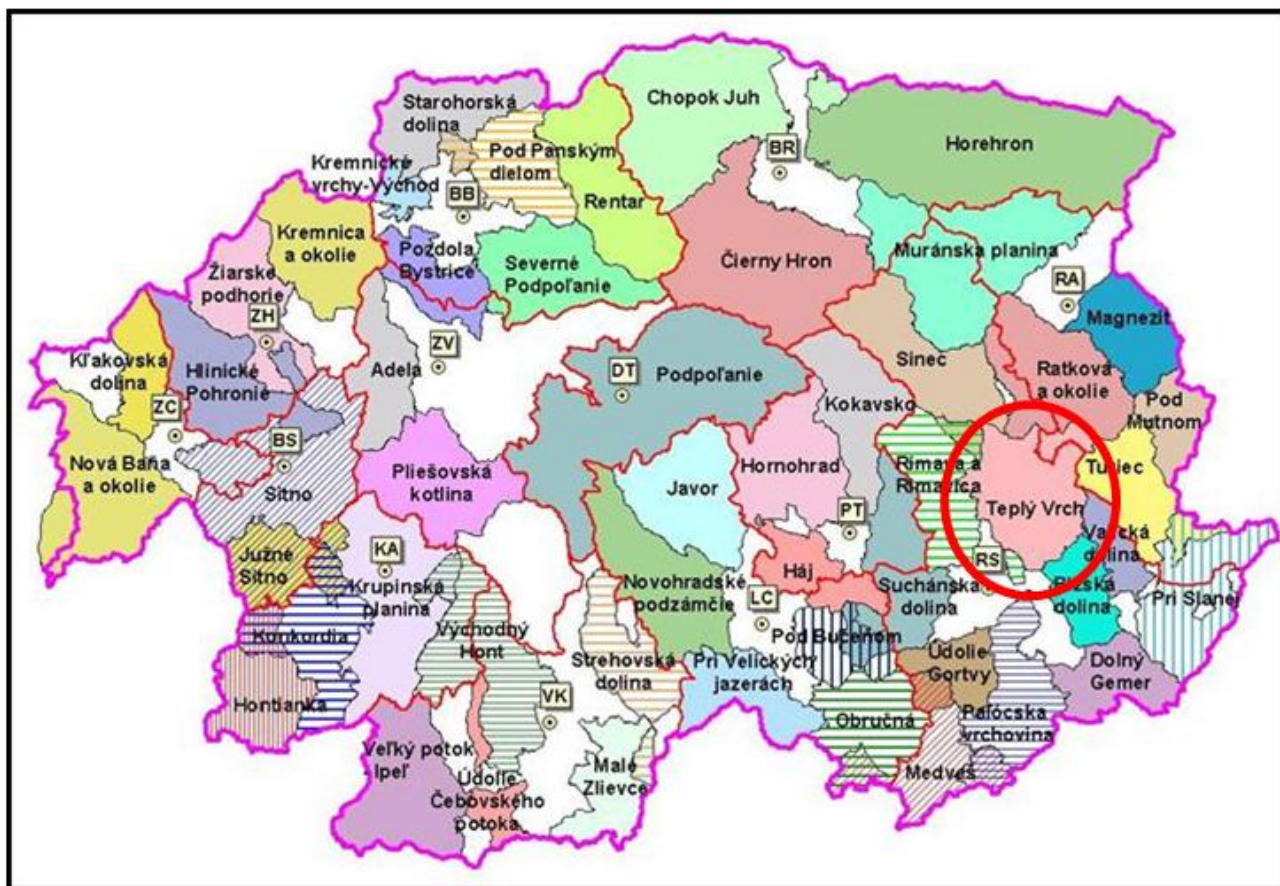
MR Teplý Vrch sa nachádza v juhovýchodnej časti Slovenského rudohoria okolo vodnej nádrže Teplý Vrch. Je súčasťou Banskobystrického samosprávneho kraja. Mikroregión Teplý Vrch sa nachádza v okrese Rimavská Sobota a tvorí ho 18 obcí: Babinec, Budikovany, Dražice, Drienčany, Horné Zahorany, Hostišovce, Hrušovo, Chvalová (okres Revúca), Kraskovo, Kyjatice, Lipovec, Lukovišťa, Padarovce, Potok, Slizké, Španie Pole, Teplý Vrch, Veľký Blh.

Rozloha mikroregiónu je 21063 ha. Dobré klimatické podmienky a prekrásne horaté prírodné prostredie mu poskytujú ideálne podmienky pre rozvoj cestovného ruchu nielen v regionálnej, ale aj v nadregionálnej úrovni s možnosťami rozšírenia jeho pôsobenia medzinárodnou mierou (blízkosť hraníc s Maďarskom). Mikroregión Teplý Vrch susedí s mikroregiónmi Rimava Rimavica, Suchánska dolina, Blžská dolina, Valická dolina, Turiec v Gemeri, Ratková a okolie, Sinec-Kokavsko.

ZDROJ: www.najkrajiskraj.sk



Základné údaje mikroregiónu:



- a. Názov: Mikroregión Teplý Vrch
b. Sídlo: Teplý Vrch 80; 980 23 Teplý Vrch
c. Názov kraja: Banskobystrický
d. Okres: Rimavská Sobota
Revúca
e. Dátum zápisu: 23.10.1998
f. IČO: 37821598
g. Rozloha: 21063 ha
h. Počet obyvateľov: 11944
i. Najvyšší bod: v katastri obce Lipovec 510 m n.m.
j. Najnižší bod: v katastri obce Teplý Vrch 214 m n.m.

Názov obce	Iný názov	Okres	PSČ/ Pošta	ŠÚJ	Rozloha / ha	Prvá písomná zmienka	Počet obyvateľov k 31. 12. 2014
Babinec		Rimavská Sobota	980 26 Lukovišťa	SK0329514489	491	v roku 1407	71
Budikovany		Rimavská Sobota	980 23 / Teplý Vrch	SK0329514586	333	v roku 1301	59
Dražice	Perjese	Rimavská Sobota	980 23 / Teplý Vrch	SK0329514641	1151	v roku 1323	272
Drienčany Pápča		Rimavská Sobota	980 23 / Teplý Vrch	SK0329514659	1100	v roku 1291	241
Horné Zahorany		Rimavská Sobota	980 26 / Lukovišťa	SK0329514853	523	v roku 1323	129
Hostišovce		Rimavská Sobota	980 23 / Teplý Vrch	SK0329514870	1042	v roku 1333	253

**Program hospodárskeho a sociálneho rozvoja Mikroregión Teplý Vrch
Programovacie obdobie 2016 – 2022**

Hrušovo Ostrany Striežovce		Rimavská Sobota	980 25 / Hrušovo	SK0329514926	1577	v roku 1297	193
Chvalová		Revúca	982 62 Gemerská Ves	SK0328514977	928	v roku 1343	207
Kraskovo		Rimavská Sobota	980 26 / Lukovišťa	SK0329515086	716	v roku 1334	147
Kyjatice		Rimavská Sobota	980 54 / Rimavské Brezovo	SK0329515116	615	v roku 1413	76
Lipovec	Lipóc	Rimavská Sobota	980 23 / Teplý Vrch	SK0329515167	409	v roku 1413	102
Lukovišťa		Rimavská Sobota	980 26 / Lukovišťa	SK0329515175	1429	v roku 1407	202
Padarovce	Pádár	Rimavská Sobota	980 23 / Teplý Vrch	SK0329515272	1211	v roku 1407	193
Potok		Rimavská Sobota	982 67 / Rovné	SK0329515345	891	v roku 1323	41
Slizké	Szilistye	Rimavská Sobota	980 23 / Teplý Vrch	SK0329515531	832	v roku 1258	214
Španie Pole		Rimavská Sobota	980 23 / Teplý Vrch	SK0329515647	919	v roku 1301	120
Teplý Vrch		Rimavská Sobota	980 23 / Teplý Vrch	SK0329515671	598	v roku 1301	279
Veľký Blh	Nagybalog	Rimavská Sobota	980 22 / Veľký Blh	SK0329515744	3301	v roku 1331	1207

Zdroj: Štatistický úrad SR (ŠÚ SR), www.e-obce.sk/

2.1.1 ŠIRŠIE ÚZEMNÉ VZŤAHY

Miestnym ťažiskom osídlenia pre mikroregión Teplý Vrch je mesto Rimavská Sobota. Väzby riešeného územia smerujú do okresného mesta Rimavská Sobota a do Banskej Bystrice, sídla krajského významu. Sídlom Rimavská Sobota tvorí v štruktúre osídlenia Slovenska centrum osídlenia nadregionálneho významu. Je prepojené zvolensko-juhoslovenskou sídelnou rozvojovou osou (Zvolen - Lučenec - Rimavská Sobota - Tornaľa - Rožňava), s ťažiskom celoštátneho významu Banská Bystrica – Zvolen, ktorá zároveň zabezpečuje širšie dopravné väzby. Z pohľadu európskej dopravnej siete je najbližšou cestnou trasou severojužná trasa triedy „B“ - E 571 (Rakúsko -) Bratislava – Zvolen – Košice (- Ukrajina), ktorá vedie južnou hranicou územia mikroregiónu v a dostupnou je trasa pomocnej triedy „A“ - E 77 Pskov - Riga - Siauliai - Tolpaki - Kaliningrad ... Gdaňsk - Elbląg - Varšava - Radom - Krakov - Trstená - Ružomberok - Zvolen – Budapešť. Na železnici je riešené územie dostupné tzv. „južnou trasou“ I. kategórie č.160 Nové Zámky - Palárikovo - Šurany - Levice - Kozárovce - Zvolen - Lučenec - Lenartovce - Rožňava - Košice, ktorá tvorí železničnú kostru Banskobystrického kraja a prechádza osou mikroregiónu. Táto trať nie je zaradená do hlavnej európskej siete. Významná je poloha mikroregiónu vzhľadom na prepojenie sever – juh a spojenie Slovenska s Maďarskom vďaka hraničnému (cestnému aj železničnému) prechodu Král – Bánréve) Riešeným územím neprechádza cesta druhej triedy len cesty III. triedy.

Obec	Vzdialenosť v km - okresné mesto Rimavská Sobota / Revúca	Vzdialenosť v km - krajské mesto Banská Bystrica	Vzdialenosť v km - hraničný (cestnému aj železničnému) prechod Král – Bánréve
Babinec	18	99	48
Budikovany	17	112	40
Dražice	9	114	37
Drienčany	16	110	40
Horné Zahorany	10	116	41
Hostišovce	19	124	41
Hrušovo	21	111	45
Chvalová	39 / Revúca	120	33

**Program hospodárskeho a sociálneho rozvoja Mikroregión Teplý Vrch
Programovacie obdobie 2016 – 2022**

Kraskovo	17	99	48
Kyjatice	21	96	51
Lipovec	26	107	48
Lukovišťa	15	103	45
Padarovce	12	117	40
Potok	27	104	51
Slizké	21	126	43
Španie Pole	24	119	46
Teplý Vrch	15	120	37
Veľký Blh	15	118	34

www.sodbtn.sk/obec/obec_obec.php

2.1.2 STAV ÚZEMNO PLÁNOVACEJ DOKUMENTÁCIE

Na riešené územie nie je spracovaných veľa dokumentov, ktoré sa zaoberajú jeho trvalo udržateľným rozvojom. Medzi aktuálne patrí:

- Konceptia územného rozvoja Slovenska ako územnoplánovacia dokumentácia celoštátneho významu rieši nadradené rozvojové osi, hierarchiu sídiel, životné prostredie, nadradené systémy sociálnej a technickej infraštruktúry.
- Územný plán veľkého územného celku Banskobystrický kraj v znení zmien a doplnkov 2004, 2007, 2009 a 2014. Závazná časť vyhlásená VZN BBSK č. 27/2014 zo dňa 5.12.2014. Územný plán VÚC Banskobystrického kraja rieši rozvoj územia podrobnejšie. V tomto dokumente sú zakotvené všeobecné zásady pre trvalo udržateľný rozvoj územia.
- Program hospodárskeho a sociálneho rozvoja Banskobystrického kraja na roky 2015 – 2023.

Obce MR Teplý Vrch nemajú vypracované ÚPN.

Zdroj: INFOREG

2.1.3 STAV OSTATNÝCH DOKUMENTÁCIÍ DOTÝKAJÚCICH SA ÚZEMIA / PHSR

Obec	Spracovateľ	Rok spracovania
Babinec	-	-
Budikovany	MAS Malohont	2008
Dražice	MAS Malohont	2008
Drienčany	Miroslava Kubaliaková, Hrachovo	2008
Horné Zahorany	-	-
Hostišovce	-	-
Hrušovo	MAS Malohont	2008
Chvalová	-	-
Kraskovo	MAS Malohont	2008
Kyjatice	-	-
Lipovec	-	-
Lukovišťa	o.z. OZVENY Hrachovo	2008
Padarovce	MAS Malohont	2008
Potok	-	-
Slizké	-	-

Španie Pole	-	-
Teplý Vrch	MAS Malohont	2005
Veľký Blh	MAS Malohont	2008

ZDROJ: obce

2.2 PRÍRODNÉ ZDROJE A PODMIENKY

2.2.1 GEOMORFOLOGICKÁ PRÍSLUŠNOSŤ ÚZEMIA

Územie mikroregiónu sa rozprestiera v časti krajinného celku geomorfologickej oblasti Slovenské rudohorie. Základy dnešných foriem reliéfu boli dané v dobe neogénu až pleistocénu (mladšie treťohory a staršie štvrtohory). Slovenský kras a územia ležiace severne od neho, sa vyzdvihli a relatívnym poklesávaním vznikli kotliny a znížieniny. Tieto základné formy boli dotvorené a modelované eróziou riek a denudačnými procesmi. Priebeh riečnych tokov sa v hlavných rysoch prispôbil zlomovej tektonike. Dôležitú úlohu pritom zohrala odolnosť hornín a charakter vývoja reliéfu. Tektonické poruchy severojužným smerom umožnili vznik priečných depresí. V zmysle geomorfologického členenia územie patrí do oblasti Slovenského rudohoria, ktorá je súčasťou Vnútrotných Západných Karpát. Tvorí ho celok Slovenského krasu. Tento predstavuje svojráznu geomorfologickú jednotku. Priradujeme ju k planinovému typu krasu, ktorý charakterizuje vysoko položené náhorné plošiny lemované strmými stráňami, skláňajúcimi sa k dnám priliehlych kotlin, prípadne dolín a tiesňav. Nadmorské výšky plošín sa znižujú z hodnôt 800-900 m v severnej časti na 450-500 m na južnom okraji, čo predstavuje ich generálny sklon 2-4o k juhu. Vo východnej časti, mladšie tektonické pohyby spôsobili určitú odchýlku od celkovej tendencie úklonu. Vlastné plošiny sú málo členité. Ich výškové rozdiely sú dané iba dnami krasových jám a plošinami krasových chrbtov a pohybujú sa do niekoľko desiatok metrov. Pôvodne jednotný plochý povrch je dnes pôsobením vodných tokov rozčlenený na podcelky: Jelšavský kras, Koniarska planina, Plešivská planina, Silická planina so Silickými úbočami, Horný vrch s Borčianskou brázdou, Zádielska planina, Jasovská planina, Dolný vrch a Turnianska kotlina. Významným prvkom osobitného krasového geosystému je krasový reliéf, ktorý vznikol vzájomným pôsobením hydrosféry na litosféru a vyznačuje sa množstvom špecifických vlastností, vyplývajúcich z osobitného morfogenetického procesu. Jeho výsledkom sú osobitné súbory povrchových a podzemných foriem (exokras a endokras). Krasové formy sú formy, pri vzniku ktorých je rozhodujúci korozívny proces, teda vznikli rozpúšťaním vápenca vodou. Na území poznáme: škrapy, krasové jamy (predtým nazývané závrťmi), bogazy, úvaly, krasové priehlbne, krasové jamy a kopy. Škrapy predstavujú drobné krasové formy najmä na stráňach krasových jám a priehlbni, na krasových chrbtoch a kopách. Miestami vytvárajú rozsiahlejšie škrapové polia. Na území sa vyskytuje viacej genetických typov (lievikovité, misovité, kotlovité, prstencovité) a náplavové krasové jamy. Najcharakteristickejšou formou sú suché doliny, ďalej slepé a poloslepé doliny a doliny v krase, čo je sústava žľabov rozčleňujúcich stráne planín alebo stráne tiesňav a kaňonov. Územie pretínajú dve typické kaňonovité doliny a to kaňon rieky Slanej a kaňon Štítnika. Na styku rozpustných krasových s nerozpustnými nekrasovými horninami vznikli okrajové krasové formy. Predstavujú ich okrajové krasové jamy, okrajové polia, okrajové slepé úvaliny a slepé periglaciálne doliny. Mikroregión sa nachádza juhovýchodnej časti Banskobystrického kraja, kde sa rozprestiera v celku Stolické vrchy a Revúcka Vrchovina.

ZDROJ: <http://www.malohont.sk/>

2.2.2 GEOLOGICKÉ PODMIENKY

Na geologickej stavbe územia a jeho okolia sa podieľa niekoľko základných paleoaplnských tektonických jednotiek a to: silicikum, veporikum, meliatikum a gemerikum.

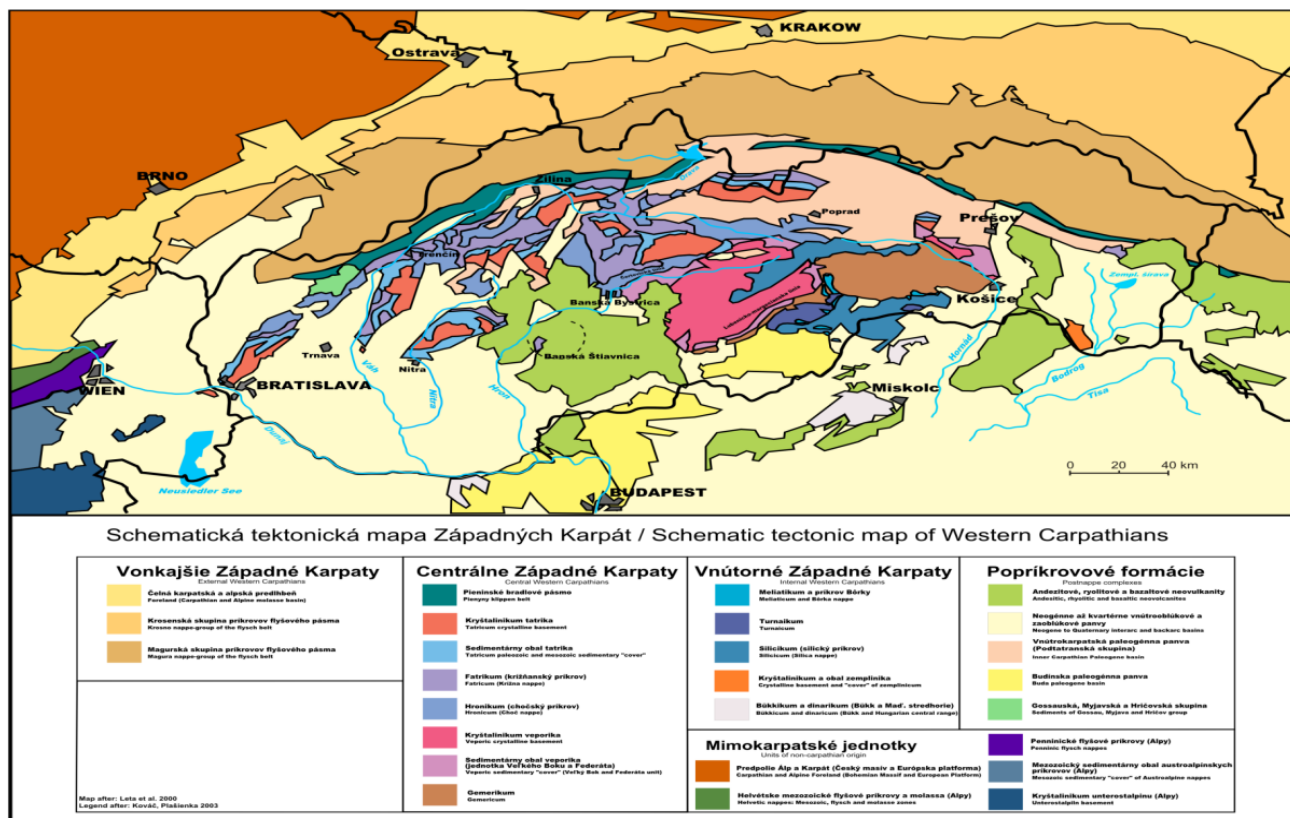
Silicikum alebo **silický príkrov** je tektonická superjednotka Západných Karpát, skladajúca sa z viacerých príkrovových telies. Tvorí ho drienocký, muránsky, vernársky, stratenský, besnícky a silický príkrov s opátskou a radzimskou troskou, bodviarsky príkrov v Aggteleckom krase a v pohorí Rudabánya v Maďarsku. Silicikum tvorí planiny Slovenského krasu (Muránska, Silická, Plešivecká) južne od gemerika a v Stratenskej hornatine (Slovenský raj) a pásme Galmusu.

Veporikum je stredná tektonická superjednotka centrálnych Západných Karpát, na severe je čiastočne nasunutá na južnú časť tatrika, na juhu je podobným spôsobom veporikum prekryté severnou časťou gemerika. Tvorí ho najmä paleozoické kryštallické bridlice a granitoidy, menej usadené a premenené horniny mladšieho paleozoika a mezozoika.

Meliatikum je tektonická superjednotka Západných Karpát. Je sutúrou po uzavretí Meliatskeho oceánu. Horninové súbory budujúce meliatikum tvoria viacero celkov príkrovového charakteru. Ich časť vystupuje v tektonických oknách pri pod príkrovmi silicika a turnaika v Slovenskom krase a označovaná je ako meliatska jednotka, no ďalšie sa nachádzajú

aj v Maďarsku a Rakúsku, jaklovská jednotka a príkrov Bôrky, ktoré sú považované za súčasť meliatika len v širšom zmysle, ležia v gemerskom pásme.

Gemerikum je najvrchnejšia tektonická superjednotka Centrálnych Západných Karpát, tvorená prevažne paleozoickými, menej mezozoickými horninami, na ktoré je viazaná podstatná časť rudného bohatstva Slovenska. Svojím vekom, horninovým zložením aj metamorfózou sa výrazne odlišuje od ostatných západokarpatských jednotiek. Gemerikum má charakter antiklinória, v strede ktorého sa nachádzajú staršie, po okrajoch mladšie horniny. Buduje Spišsko-gemerské rudohorie, hlavne rozsiahly masív Volovských vrchov a tzv. západogemerskú ostrohu (južnú časť Revúckej vrchoviny). Gemerikum je vo svojej severnej oblasti čiastočne nasunutú na veporikum, kde je ohraničené lubenícko-margecianskou líniou. Na západe, v oblasti Muránskej planiny, Stratenskej hornatiny a Galmusu aj na juhu v oblasti Slovenského krasu je prekryté príkrovmimeliatika, silicika a miestami aj turnaika (napr. tektonické polokno Turnianskej kotliny).



Zdroj: <http://www.minzp.sk/>

2.2.3 PÔDNE POMERY

Na vývoji pôd sa podieľali dva základné vplyvy: hydrologicko - substrátovo-geomorfologické a bioklimatické, ktoré ovplyvnili vznik niekoľko pôdnych druhov. Sú to hlinité až ílovité, hlinité, piesočnatohlinité a hlinitiopiesočné až piesočné pôdy. Z hľadiska poľnohospodárskej výroby je prírodný potenciál okresu Rimavská Sobota pomerne vysoký, aj keď zďaleka nedosahuje hodnoty najproduktívnejších nížinných oblastí SR. V posledných rokoch dochádza k postupnému úbytku poľnohospodárskej pôdy. Jej produkčný potenciál postupne klesá, v dôsledku nižších vstupov do výroby (hnojenie, agrotechnika). V štruktúre využitia pôdneho fondu došlo najmä k zníženiu výmery ornej pôdy a k zvýšeniu výmery trvalých trávnych porastov. K menšiemu poklesu došlo u špeciálnych plodín. Zlá finančná situácia poľnohospodárskych subjektov ich núti k extenzívnejšiemu obrábaniu poľnohospodárskej pôdy. Vynechávajú sa niektoré agrotechnické operácie, znižujú sa dávky hnojív, nedostatočná alebo žiadna je aj chemická ochrana jednotlivých plodín. Následkom toho sa každoročne znižuje produkčný potenciál pôdy

ZDROJ: <http://www.rars.szm.com/>

2.2.4 KLIMATICKÉ POMERY

Rimavská kotlina a časť Cerovej vrchoviny patria do teplej klimatickej oblasti. V Slovenskom rudohorí s narastajúcou nadmorskou výškou prechádza územie do mierne teplej až chladnej klimatickej oblasti.

ZDROJ: <http://www.rars.szm.com/>

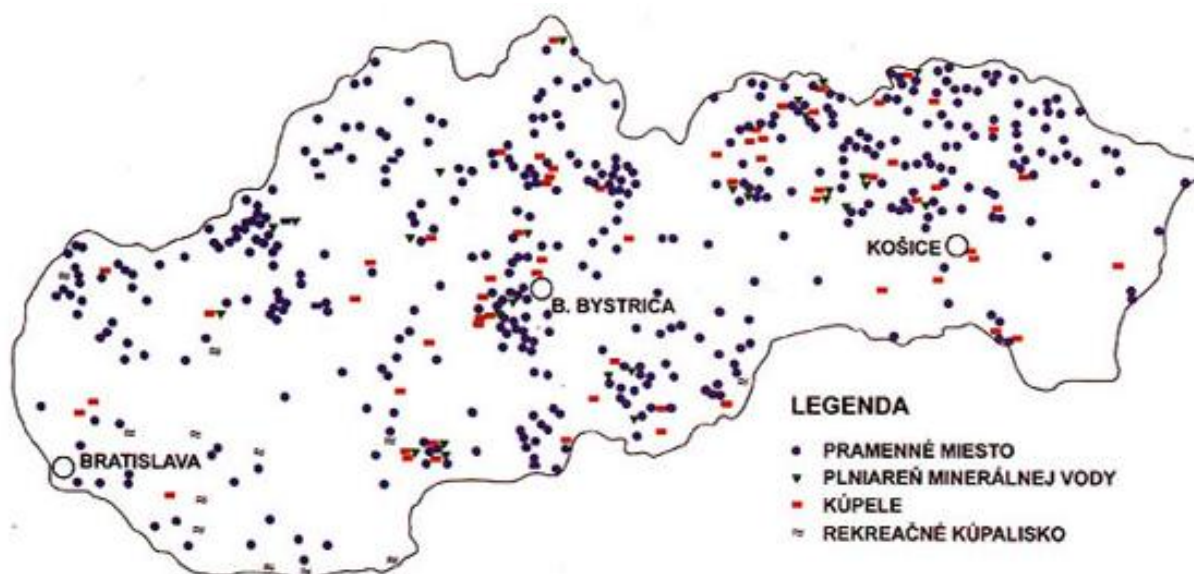
2.2.5 HYDROLOGICKÉ POMERY

Územie Mikroregiónu Teplý Vrch patrí do čiastkového povodia Slanej, základné povodie Rimavy. Hlavným vodným tokom MR Teplý Vrch je rieka Blh, ktorá pramení v Stolických vrchoch pod Trstím a vlieva sa do Rimavy. Na rieke Blh je nad obcou Teplý Vrch vybudovaná vodná nádrž Teplý vrch, ktorá bola vybudovaná pre zabezpečenie dodávky vody pre závlahy poľnohospodárskej pôdy. Vedľajším účelom nádrže je ochrana územia pred povodňami, rekreácia, chov rýb a športové rybárstvo.

Najdôležitejšou riekou MR je rieka Rimava, ktorá sprava priberá Rimavicu a Gortvu, zľava Blh a na hranici okresu vteká do Slanej. Hlavným zdrojom pitnej vody v okrese je nádrž Klenovec. Minerálne vody, ich výskyt a využívanie v rámci okresu sú dosť značné, slúžia však len miestnym potrebám. Liečivosťou vody a balneologickou hodnotou sa zaraďujú medzi vzácne v Európe.

Rozloženie minerálnych a termálnych prameňov na území Slovenska

Zdroj: http://www.enviromagazin.sk/enviromc1_3/vody20.html



2.2.6 FLÓRA A FAUNA

Flóra

Rastliny a rastlinné spoločenstvá sú najpôsobivejšou zložkou prírody daného územia. Sú v nich viditeľné vplyvy ľudského osídlenia a hospodárenia. V pestrej mozaikovitej štruktúre vegetácie sa odráža geografická poloha na styku dvoch floristicky rôznych oblastí (Pannonicum a Carpathicum occidentale), geologická stavba i rozmanitosť krasového reliéfu, inverzia klímy v tiesňavách a veľká diverzita ekotopov vytvorili vhodné podmienky pre vznik endemitov a zachovanie reliktov florogenézy tohto územia. Vegetačnú pestrosť podmieňuje najmä krasový fenomén, ktorý úzko súvisí so zvláštnym zvetrávaním vápencov a ich chemickými procesmi. Doposiaľ bolo pri spracovávaní nelesných vegetačných pomerov tohto územia vylišených 19 tried, 56 zväzov a 138 asociácií. Z botanického hľadiska majú najväčší význam endemické druhy, ktoré sa svojim výskytom viažu na toto územie. V súčasnosti sú ako endemity daného územia známe chudôbka drsnoplodá Kláštorského (*Draba lasiocarpa* subsp. *klasterskyi*) a rumenica turnianska (*Onosma tornensis*). Zo západokarpatských endemitov nájdeme tu druhy ako: hlaváč lesklý vápnomilný (*Scabiosa lucida* subsp. *calicicola*), chrastavec slovenský (*Knautia slovacica*), peniažtek modrastý tatranský (*Thlaspi caerulea* subsp. *tatrense*), poniklec prostredný (*Pulsatilla subslavica*), prvosenka holá karpatská (*Primula auricula* subsp. *hungarica*), šafran spišský (*Crocus discolor*), tarica horská Brymova (*Alyssum montanum* subsp. *brymii*), druh, ktorý bol popísaný z územia Slovenského krasu i zvonček tvrdoplodý (*Campanula xylocarpa*). Z tatranských endemitov a subendemitov sa tu vyskytujú: horčičník bledokvetý (*Erysimum pallidiflorum*), jarabina Hazslinszkyho (*Sorbus hazslinszkyana*) klinček včasný nepravý (*Dianthus praecox* subsp. *pseudopraecox*), peniažtek slovenský (*Thlaspi jankae*) a iné. Najväčšie zastúpenie vo flóre daného územia majú kalcifyty a xerotermné druhy, ktoré sú schopné prispôbiť (eurytermia) sa nepriaznivému stavu sucha a extrémnym mrazom. Najčastejšie rastú na otvorených

skalnatých svahoch planín s južnou alebo juhozápadnou expozíciou. Prevládajú medzi nimi druhy kontinentálnej až mediteránnej oblasti (ponticko-sarmatské, ponticko-panónske, panónsko-karpatské). K najrozšírenejším patria: astra spišská (*Aster amelloides*), cesnak žltý (*Allium flavum*), dvojradovec neskorý (*Cleistogenes serotina*), ďatelinovec bylinný (*Dorycnium herbaceum*), hlaváčik jarný (*Adonis vernalis*), hrachor mliečny (*Lathyrus lacteus*), hrdobarka horská panónska (*Teucrium montanum* subsp. *pannonicum*), jagavka konáristá (*Anthericum ramosum*), kavyl pôvabný (*Stipa pulcherrima*), klasovec sivastý (*Asyneuma canescens*), kosatec bezlistý uhorský (*Iris aphylla* subsp. *hungarica*), kostrava panónska (*Festuca pannonica*), kostrava valéska (*Festuca valesiaca*), kručinkovec položený (*Corothamnus procumbens*), ľan chlpatý (*Linum hirsutum*), ľan tenkolistý (*Linum tenuifolium*), ľanolistník Dollinerov (*Thesium dollineri*), ostrica nízka (*Carex humilis*), psojazyk uhorský (*Cynoglossum hungaricum*), rebríček panónsky (*Achillea pannonica*), rebríček žltkastý (*Achillea neilerchii*), rumenica Visianova (*Onosma visianii*), ryžovka zelenkastá (*Piptatherum virescens*) ku ktorým pristupujú sinokvet mäkký veľkoúborový (*Jurinea mollis* subsp. *macrocalathia*), včelník rakúsky (*Dracocephalum austriacum*) a zlatovlások obyčajný (*Crinitina linosyris*).

Fauna

V návaznosti na špecifické vlastnosti daného územia, sa vytvorili pestré životné podmienky aj pre vývoj živočíšstva. Sú to hlavne nižšie skupiny živočíšstva, ktoré dávajú tomuto územiu prevažne charakter zoocenóz stepného a lesostepného pásma. Tieto xerothermné zoocenózy sa miestami veľmi kontrastne prelínajú s horskými prvkami. Bohatá zložka zoocenóz kopíruje nevidanú pestrosť rôznych typov biotopov na pomerne malom území od xerothermných výslunných stanovišť po chladné vlhké krasové závrty, skalné bralá a tiesňavy. Špecifickým životným prostredím typickým pre toto územie sú podzemné priestory – jaskyne, priepasti, podzemné toky a vyvieracky. Najznámejším pravým jaskynným troglobiontom je *Mesoniscus graniger*. Z mäkkýšov bol v podzemných tokoch Silickej planiny zistený zástupca rodu *Hauffenia* a krasové vyvieracky obýva známy endemit sadleriánka panónska (*Sadleriana pannonica*). Z vertebrát nachádzajú vhodné životné podmienky v jaskyniach predovšetkým netopiere. Každoročne sa na zimoviskách sústreďuje cez 50 tisíc jedincov 24 druhov, z nich najpočetnejšie sú zastúpené druhy ako večernica malá (*Pipistrellus pipistrellus*), podkovár malý (*Rhinolophus hipposideros*), netopier obyčajný (*Myotis myotis*) a kriticky ohrozený netopier sťahovavý (*Miniopterus schreibersi*). Vzácné sú aj letné kolónie podkovára južného (*Rhinolophus euryale*) a ďalších druhov v týchto priestoroch. Typickou je nepochybne aj fauna stepného a lesostepného pásma, skalných stepí, krasových planín a strání. Jednotlivé skupiny bezstavovcov sa vyznačujú veľkým zastúpením južných xerothermných prvkov. Vyskytuje sa tu veľmi vzácna sága stepná (*Saga pedo*), modlivka zelená (*Mantis religiosa*), z mäkkýšov *Pupilla triplicata* a *Zebrina detrita*. Významný je tiež výskyt pavúka *Pardosa bifasciata*, potvrdzujúci pôvodnosť niektorých xerothermných lokalít. Z vyšších stavovcov sú plazy ďalšou významnou skupinou zvyrazňujúcou xerothermný ráz krasovej oblasti. Pozoruhodný je výskyt južného elementu – krátkonožky štíhlej (*Ablepharus kitaibelii*) a tieto lokality sú severnou hranicou jej rozšírenia. Stále vzácnejšia je jašterica zelená (*Lacerta viridis*) a z hadov užovka stromová (*Elaphe longissima*). V severnej časti Zádielskej a Borčianskej planiny prenikajú do krasu horské druhy ako jašterica živorodá (*Lacerta vivipara*) a vretenica severná (*Vipera berus*). Z cicavcov ešte na niektorých planinách, hlavne tam kde sa zachovala pastva nájdeme kolónie sysla pasienkového (*Spermophilus citellus*), ktorý je dôležitou potravinou bázou pre sokola rároha (*Falco cherrug*) a orla kráľovského (*Aquila heliaca*). Z vtákov je typickým pre tento biotop strání krasových planín predovšetkým strnádka ciavá (*Emberiza cia*), v lesostepných ekosystémoch na planinách a bázach planín hniezdia populácie škovránka stromového (*Lullula arborea*), strakoša červenochrbtého (*Lanius collurio*), krutohlava hnedého (*Jinx torquilla*), penice jarabej (*Sylvia nisoria*) a dnes už čoraz vzácnejšieho dudka chocholátoho (*Upupa epops*). Lesné zoocenózy sú zastúpené druhmi a ich spoločenstvami od xerothermných drienových dúbav po vápencové jedľové bučiny. Charakteristickými druhmi teplých hrabových dúbav sú tu predovšetkým vtáky ako ďateľ prostredný (*Dendrocopos medius*), hniezdi tu penica čiernohlavá (*Sylvia atricapilla*), glezg hrubozobý (*Coccothraustes coccothraustes*), orol kriklavý (*Aquila pomarina*), včelár lesný (*Pernis apivorus*) a iné. V bučinách je typický ďateľ bielochrbtý (*Dendrocopos leucotos*), muchárik červenohrdlý (*Ficedula parva*), početne je zastúpený aj muchárik bieločrý (*Ficedula albicollis*), kolibkárik syrkavý (*Phylloscopus sibilatrix*), vzácnejšie sova dlhochvostá (*Strix uralensis*) a ďateľ čierny (*Dryocopus martius*). V jedľobučinách najbežnejšia sýkorka uhliarka (*Parus ater*) a hniezdi tu aj náš najmenší spevavec kráľíček zlatohlavý (*Regulus regulus*).

2.2.7 SÚČASNÁ KRAJINNÁ ŠTRUKTÚRA

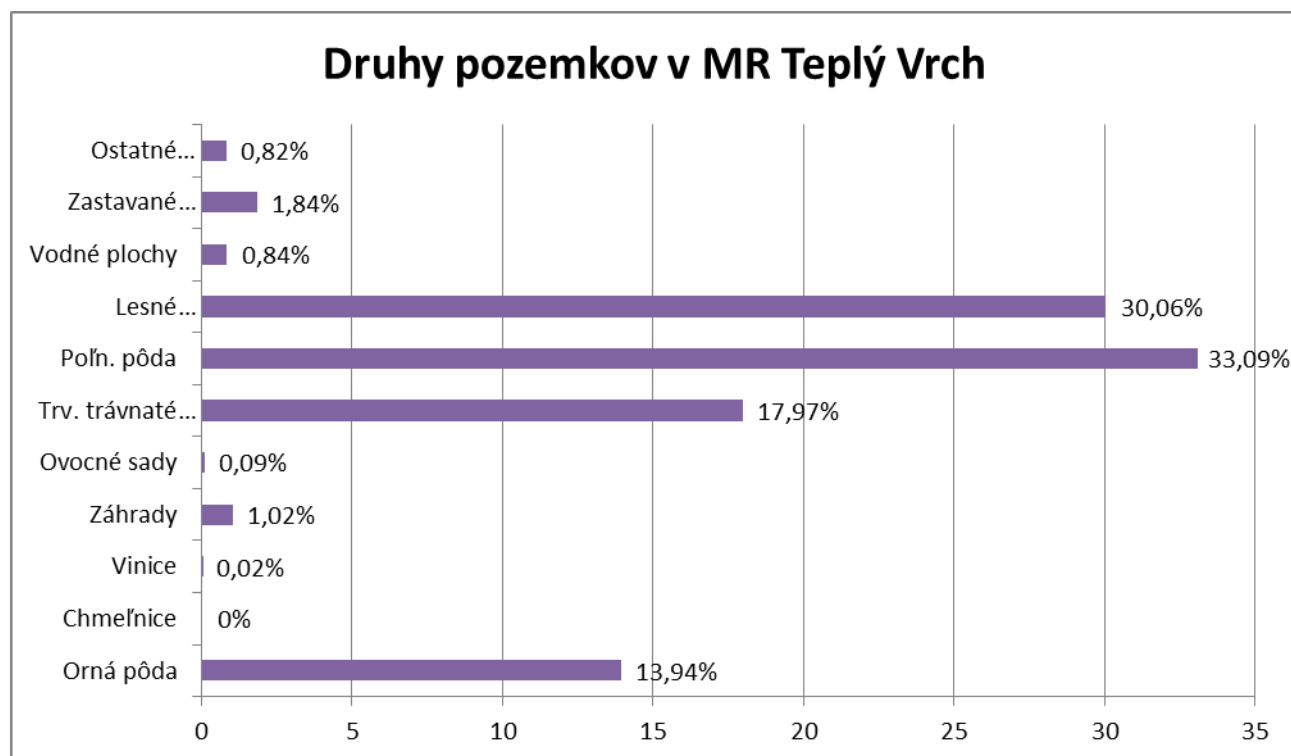
Riešená lokalita je tvorená najmä poľnohospodársky využívanou pôdou, ktorá tvorí 68,7% z celkovej výmery územia. Najväčšiu časť poľnohospodárskej pôdy tvorí orná pôda celkovo 49,0% územia. Pre územie je charakteristické centrálné osídlenie, s čiastočným rozptýlením v poľnohospodárskych oblastiach. Územie je najmä v údolí Slanej tvorené prevažne nezalesneným, pomerne husto osídleným, mierne zvlneným terénom s výskytom močarísk a polí. Územie v lokalite Gemerskej pahorkatiny je tvorené hospodárskymi lesmi a pri prechode do nížiny čiastočne lúkami.

Program hospodárskeho a sociálneho rozvoja Mikroregión Teplý Vrch
Programovacie obdobie 2016 – 2022

Orná pôda je tvorená veľkými hospodárskymi parcelami, ktoré pôvodne diverzifikovanú krajinu premenili na súvislé obhospodarované so solitérmi krovinatou a stromovej vegetácie.

Druhy pozemkov	Orná pôda	Chmeľnice	Vinice	Záhrady	Ovocné sady	Trv. trávnaté porasty	Poľn. pôda	Lesné pozemky	Vodné plochy	Zastavané plochy	Ostatné plochy
%	13,94	0	0,02	1,02	0,09	17,97	33,09	30,06	0,84	1,84	0,82

Zdroj: <http://www.skgeodesy.sk/files/slovensky/ugkk/kataster-nehnutelnosti/sumarne-udaje-katastra>



Druhy pozemkov podľa obcí k 1.1.2014 / v hektároch/

Obec		Orná pôda	Chmeľnice	Vinice	Záhrady	Ovocné sady	Trv. trávnaté porasty
Babinec		1542034	0	0	145083	33541	1521862
Budikovany		1054158	0	0	47214	0	635206
Dražice		2842575	0	0	47214	0	1394331
Drienčany	Drienčany	1936271	0	0	123161	0	2416826
	Papča	1357360	0	0	48959	0	1020698
Horné Zahorany		1616277	0	0	191594	0	1405f151
Hostišovce		1728279	0	0	107209	78142	3554201
Hrušovo	Hrušovo	218658	0	0	47066	11675	3170935
	Ostrany	487163	0	0	100302	29188	810229
	Striežovce	171099	0	0	71450	62656	1446421
Chvalová		961050	0	0	104166	0	1377986
Kraskovo		2892595	0	0	141159	0	1873045
Kyjatice		850860	0	0	152801	0	2900040
Lipovec		33775	0	0	115781	0	1851472

**Program hospodárskeho a sociálneho rozvoja Mikroregión Teplý Vrch
Programovacie obdobie 2016 – 2022**

Lukovišťa		3398002	0	0	280261	0	5123255
Padarovce		2948791	0	32271	129875	0	1860825
Potok		65452	0	0	66910	0	3061435
Slizké		890994	0	0	117100	0	2635731
Španie Pole		1528146	0	0	173595	0	2965686
Teplý Vrch		1701048	0	0	72360	0	1106109
Veľký Blh	Nižný Blh	4704468	0	15102	130121	0	313517
		7018538	0	275172	252518	30236	3562919
MR		32929055	0	47373	2413381	215202	42444961

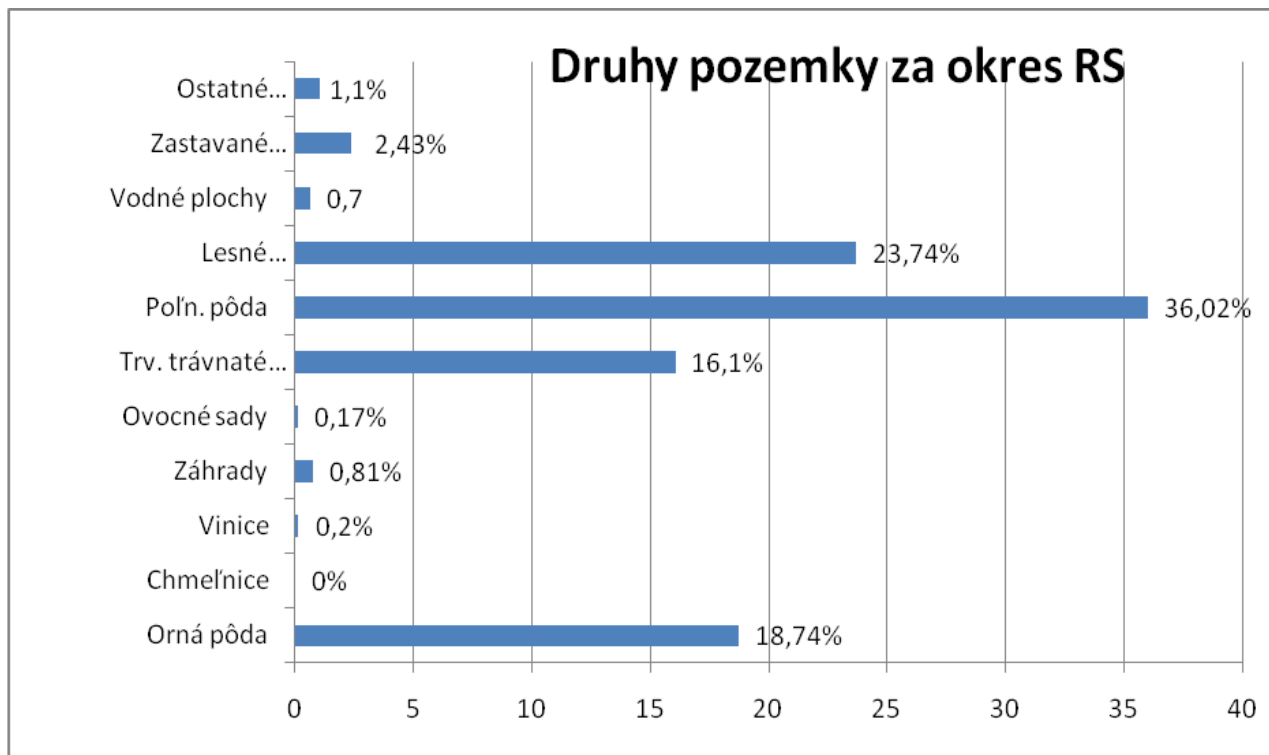
Zdroj: <http://www.skgeodesy.sk/files/slovensky/ugkk/kataster-nehnutelnosti/sumarne-udaje-katastra>

Obec		Poľnohospodárska pôda	Lesné pozemky	Vodné plochy	Zastavané plochy	Ostatné plochy	Celková výmera
Babinec		3242520	1326888	13561	175553	154572	8155614
Budikovany		1736578	794078	443189	151682	206227	5068332
Dražice		4370900	6796270	42649	201537	98052	15793528
Drienčany	Drienčany	4476258	3390105	39072	378650	172248	12932591
	Papča	2427017	0	13721	71891	33590	4973236
Horné Zahorany		3213022	1816904	23520	156926	25020	8448414
Hostišovce		5467831	4728303	23159	175122	27847	15890093
Hrušovo	Hrušovo	3448334	4563710	69987	119906	129045	11779316
	Ostrany	1426882	1400232	5396	58032	101570	4418994
	Striežovce	1751626	2494264	25228	71628	109355	6203727
Chvalová		2443202	6433443	136571	202763	56456	11715637
Kraskovo		4906799	1909576	1727	323789	20453	12069143
Kyjatice		3903701	2056686	7187	161882	22372	10055529
Lipovec		2001028	1969349	13064	103493	7705	6095667
Lukovišťa		8801518	4826630	58541	579135	27460	23094802
Padarovce		4971762	6400447	99856	342625	297598	17084050
Potok		3193797	5439399	63551	165793	50491	12106828
Slizké		3643825	4411033	0	208345	59921	11966949
Španie Pole		4667427	4224896	24545	88758	186525	13859578
Teplý Vrch		2879517	1910734	797343	332101	63484	8862696
Veľký Blh	Nižný Blh	5163208	4794106	91158	275837	89896	15577413
	Veľký Blh	11139383	10548259	127370	599962	181721	33736078
MR		78136752	71687053	1993025	4345448	1939887	236152137

Zdroj: <http://www.skgeodesy.sk/files/slovensky/ugkk/kataster-nehnutelnosti/sumarne-udaje-katastra>

Druhy pozemkov za okres Rimavská Sobota

Druhy pozemkov	Orná pôda	Chmeľnice	Vínice	Záhrady	Ovocné sady	Trv. trávnaté porasty	Polh. pôda	Lesné pozemky	Vodné plochy	Zastavané plochy	Ostatné plochy
%	18,74	0	0,2	0,81	0,17	16,1	36,02	23,74	0,7	2,43	1,1



Zdroj: <http://www.skgeodesy.sk/files/slovensky/ugkk/kataster-nehnutelnosti/sumarne-udaje-katastr>

Vyhláška 461/2009 Z.z., vyhláška 74/2011 Z.z. platná od 1.4.2011

VYHLÁŠKA Úradu geodézie, kartografie a katastra Slovenskej republiky z 28. októbra 2009, ktorou sa vykonáva zákon Národnej rady Slovenskej republiky č. 162/1995 Z.z. o katastri nehnuteľností a o zápise vlastníckych a iných práv k nehnuteľnostiam (katastrálny zákon) v znení neskorších predpisov.

Úrad geodézie, kartografie a katastra Slovenskej republiky (ďalej len "úrad") podľa § 80 ods. 1 zákona Národnej rady Slovenskej republiky č. 162/1995 Z.z. o katastri nehnuteľností a o zápise vlastníckych a iných práv k nehnuteľnostiam (katastrálny zákon) v znení neskorších predpisov (ďalej len "zákon") ustanovuje:

Súbor geodetických informácií

(1) Katastrálna mapa

(2) Číselná mapa katastra

(3) Nečíselná mapa katastra

(4) Vektorizácia mapy je prevod mapy do elektronickej podoby mapy

(5) Vektorová katastrálna mapa

(6) Vektorová katastrálna mapa sa po prevzatí do katastra stáva katastrálnou mapou v elektronickej podobe.

(7) V katastrálnom území alebo v jeho časti s prevzatou vektorovou katastrálnou mapou sa priebežne aktualizuje súbor geodetických informácií v elektronickej podobe.

(8) Prevzatie vektorovej katastrálnej mapy do katastra sa zverejňuje prostredníctvom webového sídla úradu.

Zoznam katastrálnych území s vektorovou mapou

Vysvetlenie skratiek:

C - vektorová mapa v rozsahu celého katastrálneho územia

E - vektorová mapa mimo zastavané územie obce (extravilán)

I - vektorová mapa v zastavanom území obce (intravilán)

X - vektorová mapa nie je zobrazená na portáli

Názov kraja	Názov okresu	Kód k.ú.	Názov k.ú.	Mapa KN	Mapa UO	Počet chýb v KN	Počet chýb v UO
Banskobystrický	Rimavská Sobota	800350	Babinec	C	X	0	
Banskobystrický	Rimavská Sobota	807141	Budikovany	C	X	0	
Banskobystrický	Rimavská Sobota	812811	Dražice	C	X	0	
Banskobystrický	Rimavská Sobota	812889	Drienčany	C	C	0	0

**Program hospodárskeho a sociálneho rozvoja Mikroregión Teplý Vrch
Programovacie obdobie 2016 – 2022**

Banskobystrický	Rimavská Sobota	818291	Horné Zahorany	C	C	0	0
Banskobystrický	Rimavská Sobota	818658	Hostišovce	C	X	0	
Banskobystrický	Rimavská Sobota	819999	Hrušovo	C	C	0	0
Banskobystrický	Revúca	821055	Chvalová	C	I	0	0
Banskobystrický	Rimavská Sobota	828378	Kraskovo	C	X	0	
Banskobystrický	Rimavská Sobota	830232	Kyjatice	C	X	0	
Banskobystrický	Rimavská Sobota	832359	Lipovec	C	X	0	
Banskobystrický	Rimavská Sobota	834203	Lukovišťa	C	C	0	0
Banskobystrický	Rimavská Sobota	844969	Padarovce	C	X	0	
Banskobystrický	Rimavská Sobota	848727	Potok	C	X	0	
Banskobystrický	Rimavská Sobota	856461	Slizké	C	C	0	0
Banskobystrický	Rimavská Sobota	861065	Španie Pole	C	C	0	0
Banskobystrický	Rimavská Sobota	862771	Teplý Vrch	C	C	0	0
Banskobystrický	Rimavská Sobota	868892	Veľký Blh /Vyšný Blh/	C	X	0	

www.katasterportal.sk

Potreba poľnohospodárskych pôd

Súčasný produkčný potenciál našich pôd postačuje na krytie potravinovej dostatočnosti asi pre 6,2 mil. obyvateľov. Môžeme preto povedať, že Slovenská republika má vzhľadom na existujúci stav v počte obyvateľov zatiaľ dostatok pôd na zabezpečenie potravinovej sebestačnosti z vlastných zdrojov.

Výmera pôd v m² pripadajúca na obyvateľa v krajoch SR

Banskobystrický kraj	Celková výmera	Poľnohosp. Pôda	Orná pôda	Lesná pôda	Vodné plochy	Zastavané plochy
	14 323	6 341	2 525	7 006	120	501

Zdroj: <https://www.sav.sk/>

Podľa prepočtov región, v ktorom výmera orných pôd pripadajúca na jedného obyvateľa poklesne pod 0,18 ha, resp. únosnosť územia (vyjadrená počtom obyvateľov pripadajúcich na jeden hektár) je v prípade orných pôd vyššia ako 5,5, už nedokáže uživiť svojich obyvateľov a stáva sa teda závislým na dovoze potravín. Únosnosť (produkčná kapacita) pôd je už v tomto smere vyčerpaná v krajoch Bratislavskom, Trenčianskom a Žilinskom. V Banskobystrickom kraji únosnosť pôd v tomto smere ešte vyčerpaná nie je.

Počet obyvateľov na 1 ha, alternatívy možnej nápravy a rezervy vzhľadom na potravinovú samostatnosť krajov

Banskobystrický kraj	Počet obyvateľov na 1 ha			Alternatíva nápravy		Rezerva	
	Poľnohosp. pôdy Ornej pôdy	Ornej pôdy	Zastavanej plochy	Pokles ob. v tis.	nárast ornej pôdy (v tis. ha)	v počte obyvateľov (v tis.)	vo výmere ornej pôdy (v tis. ha)
	1,6	4,0	20,0	-	-	257	46

Zdroj: <https://www.sav.sk/>

2.3 OCHRANA PRÍRODY A ŽIVOTNÉ PROSTREDIE

2.3.1 ŽIVOTNÉ PROSTREDIE

Pod pojmom životné prostredie rozumieme všetko, čo vytvára prirodzené podmienky existencie organizmov vrátane človeka a je predpokladom ich ďalšieho vývoja. Jeho zložkami sú najmä: neživé (anorganické) zložky:

- ovzdušie (atmosféra)
- voda (hydrosféra)
- horniny (litosféra)
- pôda (pedosféra)
- živé (organické) zložky
- organizmy (biosféra). Každá časť životného prostredia je s ostatnými spojená mnohými najrôznejšími väzbami (§2 zákona č.17/1992 Zb. o životnom prostredí).

2.3.2 OVZDUŠIE

Ovzdušie je jednou zo základných zložiek životného prostredia. Kvalita je daná emisnými pomermi a rozptylovými podmienkami. Podmienky na rozptyl v ovzduší sa menia nielen v priebehu roka, sú závislé od klimatických podmienok a meteorologickej situácie. Z pohľadu kvality ovzdušia sa sleduje emisná a imisná situácia. Emisiou je každé priame, alebo nepriame vypustenie znečisťujúcej látky do ovzdušia. Imisiou sa rozumie zmes škodlivín nachádzajúcich sa vo

voľnom ovzduší. Imisie sa sledujú prostredníctvom automatických monitorovacích staníc (AMS). V najviac znečistených oblastiach kraja sú umiestnené 4 AMS (ide o prekročenie najmä PM10 (prachové častice).

Emisiou sa rozumie každé priame alebo nepriame vypustenie znečisťujúcej látky do ovzdušia. K základným znečisťujúcim a vybraným znečisťujúcim látkam ovzdušia sa zaraďujú tuhé znečisťujúce látky (TZL), oxidy sýry vyjadrené ako oxid siričitý (SO₂), oxidy dusíka (NO_x), oxid uhoľnatý (CO), pachové látky, organické látky (napr. NM VOC), ktoré sú v odpadových plynoch v plynovej fáze vyjadrené ako celkový organický uhlík a dibenzodioxíny a dibenzofurány.

Prehľad o emisiách CO v tonách v okresoch Rimavská Sobota a SR za roky 2009 – 2013

Okres	2009	2010	2011	2012	2013
Rimavská Sobota	4 640,9	2 641,3	2 378,2	3 074,7	1 642,6
Slovenská republika	110 739,24	129 920,89	141 294,28	138 177,30 1	135 705,93

Zdroj: SHMU

V rámci Slovenskej republiky dochádza od r. 2009 postupne k nárastu a od r. 2012 k poklesu k produkovaným emisiám oxidu uhlíka (CO). V okrese Rimavská Sobota došlo k enormnému poklesu z roku 2009 do 2010 a to až o 199,6 ton. Do roku 2011 opäť klesli emisie o 263,1 t. V roku 2012 narástli 696,5 t, avšak v roku 2013 klesli až o 1432,1 ton.

Prehľad o emisiách NO_x v tonách v okresoch Rimavská Sobota a SR za roky 2009-2013

Okres	2009	2010	2011	2012	2013
Rimavská Sobota	304,7	381,6	427,5	443,6	450,9
Slovenská republika	34 721,28	34 951,33	34 915,00	31 442,57	30 076,54

Zdroj: SHMU

Obdobne ako u oxidov uhlíka dochádza aj u emisií oxidov dusíka (NO_x) k celkovému zníženiu v rámci Slovenskej republiky. V okrese Rimavská Sobota dochádza k nárastu hodnôt NO_x. Od roku 2009 do roku 2013 narástli emisie až o 146,2 ton Nox.

Emisie SO₂ sa postupne v Slovenskej republike ako aj v okrese Rimavská Sobota znižujú. Na úrovni BBSK dochádza aj k znižovaniu produkcie tuhých znečisťujúcich látok (TZL). Avšak v okrese Rimavská Sobota dochádza k zvyšovaniu produkcie tuhých znečisťujúcich látok (TZL).

V okrese Rimavská Sobota sa nachádza 160 evidovaných zdrojov znečisťovania ovzdušia, z toho 8 veľkých. Medzi najväčšie z nich patrí Combin - Vápenka Tisovec (výroba vápna), SLZ Chémia, a.s. Hnúšťa (chemická výroba), Magnezitové závody Hačava (výroba a spracovanie magnezitu). Okrem stacionárnych zdrojov majú podiel na znečisťovaní ovzdušia aj mobilné zdroje, a to oxidmi dusíka a oxidom uhoľnatým. Slovenský hydrometeorologický ústav monitoruje štyri znečisťujúce látky v zaťažených

územíach - prach, ozón, oxid siričitý a oxidy dusíka. Podľa výsledkov merania územie sa zaraďuje medzi oblasti so strednou úrovňou znečistenia ovzdušia, čo vyjadruje index znečistenia.

ZDROJ: MŽP

2.3.3 NATURA 2000

V zmysle zákona 543/2003 Z. z. o ochrane prírody a krajiny na území SR platí 1. stupeň ochrany, pokiaľ tento zákon nestanovuje inak. Na území MR Teplý Vrch sa nenachádza žiadne z veľkoplošných chránených území, ktoré sú chránené 2. alebo 3. stupňom ochrany.

Chránené územia na území MR Teplý Vrch podľa kategórií

Chránený areál:

- Alúvium Blhu – Kataster obce Hrušovo

Alúvium Blhu

Alúvium Blhu sa nachádza v Revúckej vrchovine pod masívom Trstie, v katastrálnom území obce Hrušovo, v okrese Rimavská Sobota. Je zaradené pod CHKO Cerová vrchovina.

Rozprestiera sa na ploche 2,8 ha. Za chránený areál bolo vyhlásené v roku 1991 a tým sa zaradilo pod 4. stupeň ochrany. Na území Drienčanského krasu vytvorila rieka Blh bralnatú, kaňonovitú dolinu, ktorej šírka sa pohybuje od 30 do 100 m. Predmetom ochrany sú pôvodné jelšovo-vrbové porasty na nive rieky Blh s výskytom ohrozeného druhu, našej najväčšej paprade, perovníka pštrosieho. Za svoje meno vďačí tmavozeleným listom pripomínajúce pštrosie perá, ktoré vyrastajú z lievikovitých trsov. Jeho priemerná výška je úctyhodných 1,4 m. Táto lokalita perovníka je zaujímavá tým, že ide o jeho južnú okrajovú polohu. Aluviálna niva horného úseku riečky Blh je porastená okrem jelši a vrb aj svibom krvavým, lieskou obyčajnou, jaseňom štíhlým a bazou. Porast toku plní krajinársko-estetickú funkciu a vytvára vhodný biotop pre vodné živočíšstvo. Voda v rieke Blh je čistá, preto sa tu vyskytujú pstruhy potočné, pstruhy dúhové, lopatky dúhové, jalce obyčajné a jalce hlavaté. Voda v rieke vyhovuje aj rakovi riečnemu, ktorý je indikátorom čistoty tečúcich riek.

Hikóriový porast – Kataster obce Teplý Vrch

Prírodná pamiatka:

Chvalovská jaskyňa – Kataster obce Chvalová

Malá drienčanská jaskyňa – kataster obce Drienčany

Národná prírodná pamiatka:

Podbanište – kataster obce Slizké

Zdroj: Štátny zoznam osobitne chránených častí prírody SR

Chránené územia Natura 2000 na území MR Teplý Vrch

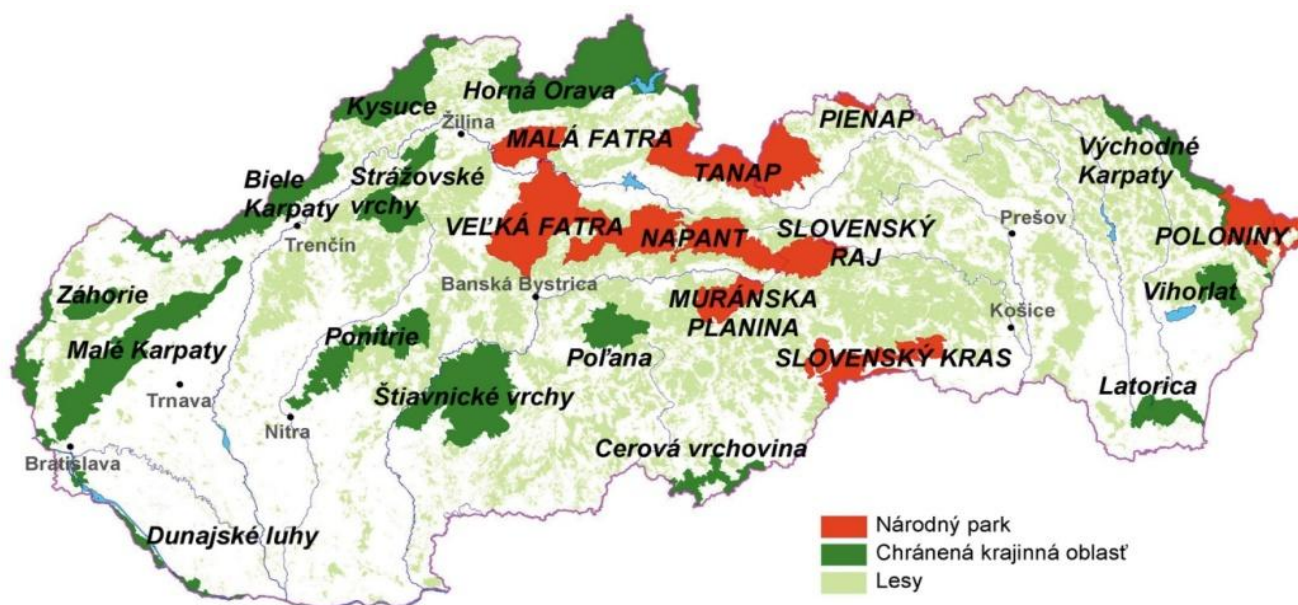
Chránené vtáčie územie:

- Cerová vrchovina - Porimavie – kataster obcí Dražice, Veľký Blh

Územie európskeho významu:

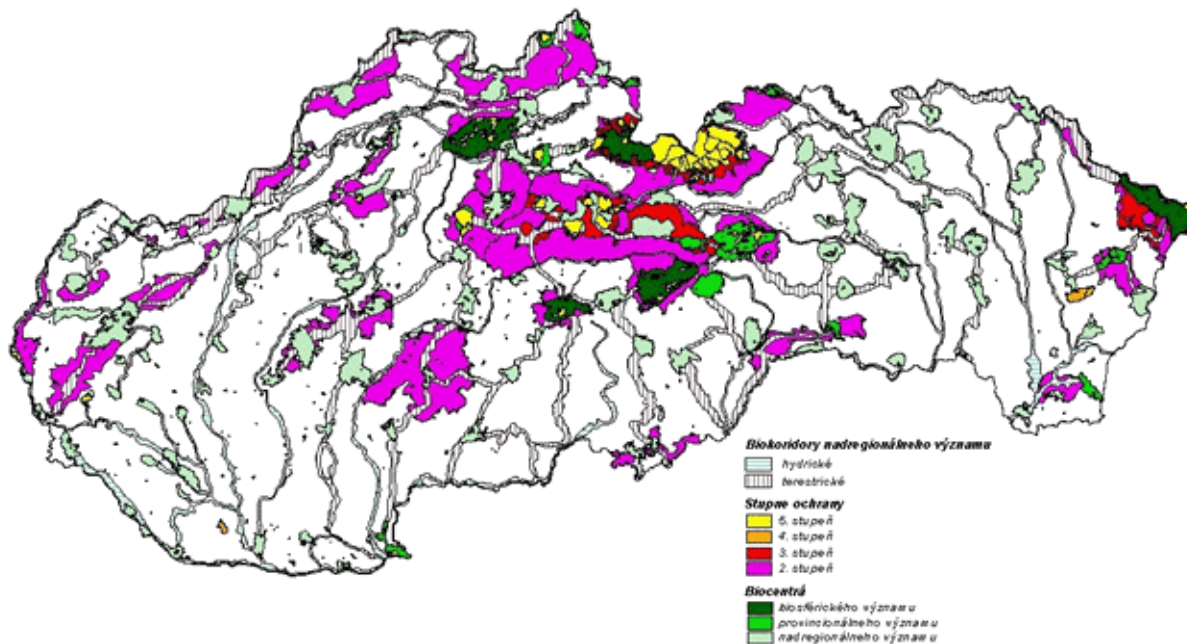
- Drienčanský Kras – kataster obcí Drienčany , Hrušovo, Kyjatice, Lipovec , Potok, Slizké, Španie Pole
- Pokoradské jazierka – kataster obce Dražice

Zdroj: Štátna ochrana prírody SR/Lokality Natura 2000, 2014



2.3.4 ÚZEMNÝ SYSTÉM EKOLOGICKEJ STABILITY

Územný systém ekologickej stability je zákonom č. 543/2002 Z.z. o ochrane prírody a krajiny definovaný, ako taká celopriestorová štruktúra navzájom prepojených ekosystémov, ich zložiek a prvkov, ktorá zabezpečuje rozmanitosť podmienok a foriem života v krajine. Základ tohto systému predstavujú biocentrá, biokoridory a interakčné prvky, ktoré môžu mať nadregionálny, regionálny, alebo miestny význam. Ekologická stabilita je v území daná predovšetkým formou využívania územia. Vysoká stabilita jednotlivých celkov vyčlenených v rámci Regionálneho územného systému ekologickej stability je narušená primárnymi bariérovými prvkami (urbanizácia, doprava), ako aj minimálna narušenosť spôsobená sekundárnymi bariérovými prvkami (kontaminácia pôd, poškodenie vegetácie).



2.3.5 ENVIRONMENTÁLNA RELIGIONIZÁCIA

Z hľadiska aktualizácie environmentálnej regionalizácie Slovenska (SAŽP, 2014), v ktorej je vyjadrený stav zložiek životného prostredia a najmä miera pôsobenia rizikových faktorov na základe sledovania vybraných enviromikroregiónu patrí MR medzi územia s rôznorodou environmentálnou kvalitou. Územie mikroregiónu ako celok dosahuje priemerné hodnoty. Ekologická kvalita územia je spojená s typom využívania pôdy v danom území.

Z hľadiska aktualizácie environmentálnej regionalizácie Slovenska (SAŽP, 2014), v ktorej je vyjadrený stav zložiek životného prostredia a najmä miera pôsobenia rizikových faktorov na základe sledovania vybraných enviromikroregiónu patrí MR medzi územia s rôznorodou environmentálnou kvalitou. Územie mikroregiónu ako celok dosahuje priemerné hodnoty. Ekologická kvalita územia je spojená s typom využívania pôdy v danom území.

Potvrdené environmentálne záťaž v Banskobystrickom kraji s vysokou prioritou riešenia

P.č.	Lokalita	Okres	K *
9.	RS (015) / Rimavská Sobota - objekty SA/ časť lokality vo vlastníctve MO SR/	Rimavská Sobota	78

Zdroj: Informačný systém environmentálnych záťaží

* stupeň rizika K - základná (hlavná) klasifikácia rizika environmentálnej záťaže zohľadňujúca riziko šírenia sa kontaminácie do podzemných vôd a podzemnými vodami, riziko z prchavých a toxických látok na obyvateľstvo, riziko kontaminácie povrchových vôd. Maximálna hodnota stupňa rizika K podľa hodnotiacich kritérií je 166.

Podniky zaradené do kategórií podľa zákona č. 261/2002 Z. z. o prevencii závažných priemyselných havárií a o zmene a doplnení niektorých zákonov v znení neskorších predpisov

Podnik	Sídlo	Kategória zariadenia
TRANSPETROL, a.s., PS č.3 Rimavská Sobota	Rimavská Sobota	B

2.3.6 KVALITA A OCHRANA VÔD

Ochrana vodných pomerov a vodárenských zdrojov vyplýva z piatej časti zákona č. 364/2004 Z.z. (vodný zákon):

- všeobecná ochrana (§ 30 vodného zákona) platí pre celé územie mikroregiónu
- na vybrané časti územia sa vzťahuje aj regionálna – širšia ochrana (§ 31 vodného zákona)

Ďalej sem patrí ochrana povodí vodárenských tokov. Vodárenské toky sú vodné toky, ktoré sa využívajú alebo môžu využívať ako vodárenské zdroje. Počet obyvateľov zásobovaných vodou z verejných vodovodov v roku 2013 dosiahol 4733 tis., čo predstavovalo 87,4 % z celkového počtu obyvateľov SR. Celkovo 2354 samostatných obcí bolo zásobovaných vodou z verejných vodovodov, čo predstavuje 81,4 % podiel z celkového počtu obcí. Dĺžka vodovodných sietí (bez prípojek) dosiahla 29 211 km. Počet vodovodných prípojek predstavoval 896 405 ks a dĺžka vodovodných

Vodovody problémové z hľadiska kvality dodávanej vody, nedostatočnej kapacity vodných zdrojov, prípadne veľkých strát a návrh na ich riešenie [tis.Eur]

VODOVOD	Budikovany, Teplý Vrch, Veľký Blh, Uzovská Panica, Drienčany
DEFINOVANIE PROBLÉMU	nedostatočná výdatnosť VZ
ČASOVÉ OBDOBIE VÝNIMKY (OD–DO)	-
NÁVRH NA RIEŠENIE	napojenie obcí na budovaný prívod Rimavská Sobota-Chanava, vodovod I. časť - stavba nebola do roku 2013 realizovaná
ODHAD FINANČNÝCH NÁKLADOV [TIS.€]	1525,00

Podiel obyvateľov napojených na verejnú kanalizáciu %

	2005	2006	2007	2008	2009	2010	2011	2012	2013	2014
Slovenská republika	57,09	57,66	58,27	59,06	59,45	60,38	61,58	62,45	63,67	63,82
Banskobystrický kraj	59,49	59,35	59,99	60,82	60,90	60,79	61,07	60,47	61,66	61,72
Okres Rimavská Sobota	44,90	45,02	45,14	46,42	47,84	48,81	48,32	47,24	47,33	47,45

31

2.3.7 ODPADOVÉ HOSPODÁRSTVO

Koncepcia odpadového hospodárstva obcí vychádza zo všeobecných zámerov Programu odpadového hospodárstva Slovenskej republiky, ako základného dokumentu pre riadenie odpadového hospodárstva a následných koncepčných materiálov na nižších úrovniach riadenia, najmä Program odpadového hospodárstva Banskobystrického kraja.

Odpad z obcí je tvorený prevažne odpadom vyprodukovaným z domácností a ďalším odpadom podobným domovému odpadu z prevádzok v obciach. Významný podiel produkovaného odpadu predstavuje odpad z verejných priestranstiev. Z hľadiska systému zberu komunálneho odpadu je v obciach využívaný typ zberu komunálneho odpadu do individuálnych, alebo veľko-rozmerových kontajnerov, s následným zvozom. Periodicita zvozu je v obciach prispôbená produkcii odpadu a požiadavkám obyvateľstva.

Pre obce MR Teplý Vrch z okresu Rimavská Sobota sú odpady vyvážané na skládky odpadu v meste Hnúšťa so sídlom Kotlište, 981 01 Hnúšťa. Skládky funguje od roku 1994 a predpokladaný rok ukončenia je v roku 2020. Prevádzkovateľ skládok sú Technické služby mesta Hnúšťa.

Z obce Chvalová, ktorá patrí do okresu Revúca, sú odpady vyvážané na skládku Revúca Klčovisko Tornaľa AVE Tornaľa, s.r.o. Vznik skládok je od 2002 a predpokladaný rok ukončenia je 2022.

V súčasnom období je separovaný zber v obciach mikroregiónu realizovaný a je zameraný najmä na separáciu skla, železného šrotu, papiera, plastov a nebezpečného odpadu. Kompletné riešenie zberu odpadov zabezpečuje firma Brantner Gemer s.r.o. so sídlom Košická cesta 344, 979 01 Rimavská Sobota.

Od 1.1.2016 nadobúda účinnosť zákon o odpadoch č. 79/2015, ktorý zároveň zruší zákon č. 223/2001 Z.z. Zákon o odpadoch a zákon č. 119/2010 Z.z. Zákon o obaloch.

2.3.8 SEIZMICITA

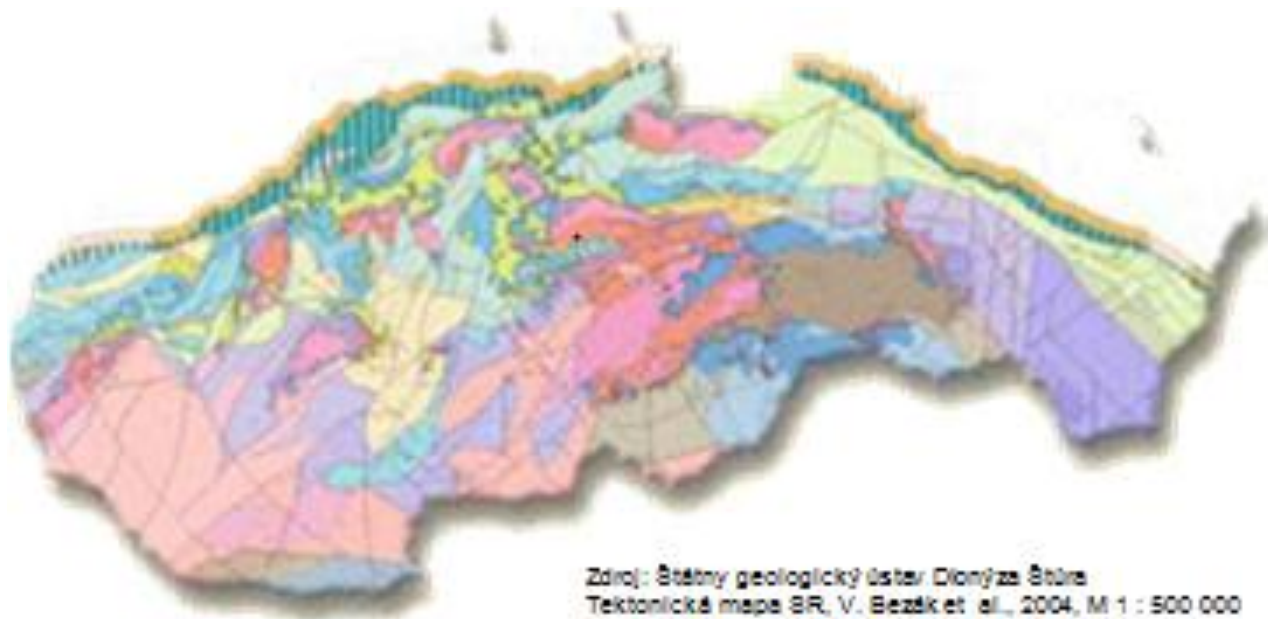
Každé zemetrasenie je potrebné charakterizovať geografickými súradnicami miesta, kde došlo k uvoľneniu energie, hĺbkou ohniska, časom vzniku a veľkosťou.

Veľkosť zemetrasenia sa určuje na základe záznamov seizmografu. Geofyzikálnou veličinou na určovanie intenzity zemetrasenia podľa maximálnych amplitúd seizmických vln je **magnitúda M** (lat. magnitudo - veľkosť, sila).

Na vyjadrenie a porovnanie veľkosti zemetrasenia sa používa tzv. Richterova stupnica.

Pohybové tendencie tektonických blokov

Prevažná časť horskej sústavy Západných Karpát sa rozprestiera na území Slovenskej republiky. Toto pohorie prešlo dlhodobým a zložitým tektonickým vývojom. Na tektonickej mape Slovenskej republiky kolektív autorov vyjadruje svoj súčasný pohľad na tektonickú stavbu Západných Karpát.



Radónové riziko

Z hľadiska prognózy radónového rizika takmer celá časť územia mikroregiónu patrí do kategórie území so stredným radónovým rizikom. Stupeň radónového rizika vyjadruje riziko prenikania radónu geologického podložia do stavebných objektov. Stredný a vysoký stupeň radónového rizika, zistený hlavne detailným premeraním stavebného pozemku je podnetom na uskutočnenie protiradónových opatrení pred výstavbou (vyhláška MZ SR č. 406/1992 Zb. o požiadavkách na obmedzenie ožiarovania radónom a ďalšími prírodnými rádionuklidmi).

2.4 HISTORICKÉ A KULTÚRNE ZDROJE

Združenie obcí Mikroregión Teplý Vrch bolo založené 23. októbra 1998. Obce patriace do MR Teplý Vrch:


BABINEC



Obec sa rozprestiera na ploche 491 ha v nadmorskej výške 419 m. Jej súčasťou je aj Babinský mlyn a Klinovo. Leží v juhovýchodnej časti Slovenského rudohoria na plochom chrbte medzi dolinou Rimavy a potoka Papča. Pahorkatina v severnej časti prevažne z pyroklastík andezitov a vápencov vystupuje do reliktného povrchu

náhornej vrchoviny. Chotár je odlesnený, v severnej časti má dubový les. Prvé osídlenie oblasti okolia obce Babinec pochádza z neskorej doby bronzovej. Náleziská z jednej z kultúr tohoto obdobia sa nachádzajú pri susednej obci Kyjatice. Obec Babinec je listinne doložená v roku 1407.

Obec sa vyvinula v 13. storočí na staršom osídlení, patrila Derencsényiovcov, Séchyovcov, od 17. storočia Muránskeho panstvu. V roku 1427 bolo v obci 13 osídlencov, z ktorých po tureckom pustošení v roku 1598 zostalo iba päť domov. V roku 1828 mala obec Babinec 270 obyvateľov v 35 domoch. Obyvatelia sa zaoberali poľnohospodárstvom a zhotovovaním dreveného riadu. V obci sa nachádza evanjelický klasicistický kostol z konca 18. storočia, v ktorom je kazetový ručne maľovaný drevený strop s neskororenesančnou barokovo-rustikálnou ornamentikou štylizovaných kvetov a listov. Organ s ankátovou ornamentikou pochádza z roku 1739, klasicistická zvonica s retardovanými prvkami je z konca 18. storočia. Zvon je uliaty B. Stephanidesom z Lučenca v roku 1813. Ešte v 1. polovici 20. storočia bola rozšírená domáca výroba vretien, bŕd a súsekov zo štiepeného bukového dreva, ktoré používali na odkladanie šatstva a obilia. Ešte nedávno tu tkali plátno a handričkové pokrovcy.



BUDIKOVANY



Obec leží v juhovýchodnej časti Slovenského rudohoria, stred obce sa nachádza v nadmorskej výške 236 m.n.m., kataster s rozlohou 333 ha je v rozpätí nadmorských výšok 210 – 477 m.n.m. Severná časť chotára je zalesnená dubovým lesom, chotárom preteká potok Blh. Obec je listinne doložená 1301, ale jestvovala už

pred príchodom Tatárov. Patrila rodine Uzovcov, ktorá tu v roku 1427 vlastnila 10 part, v 18. storočí prešla pod Muránske panstvo. Názov obce sa postupne menil z Budikfaula (1427) na Bodikfalwa (1460), Bugyikowany (1773), Budikowany (1808); maďarsky Bugyikfalu. Roku 1773 mala obec 41 usadlostí, roku 1828 36 domov a 290 obyvateľov.


Zaoberali sa poľnohospodárstvom, domácimi remeslami (voštinárstvom, brdárstvom), furmančením a ovocinárstvom. Dominantou obce je evanjelický klasicistický kostol z roku 1804 s barokovými prvkami. Pobrežie vodnej nádrže poskytuje vynikajúce podmienky pre vodné športy a rybárčenie. Po roku 1918 bola obec poľnohospodárska. Počas bojov maďarskej Červenej armády v r. 1919 bolo v obci zriadené direktorium. JRD vzniklo v roku 1950. V obci pôsobil v rokoch 1790-91 Juraj Palkovič, spisovateľ, slovníkár. Dominantou obce je evanjelický klasicistický kostol z roku 1804 s barokovými prvkami.



DRAŽICE (Perjése)



Dražice ležia 10 km od Rimavskej Soboty, na styku južného úpätia Slovenského rudohoria a severného okraja Rimavskej kotliny, v doline potoka Blh v nadmorskej výške 201 - 527 m n.m. (stred obce 270 m n.m.). Povrch chotára s rozlohou 1156 ha tvoria na pahorkatine, vrchovine a hornatine tretiohorné sliene a pyroklastiká andezitov. Zalesnený je dubovo-hrabovými lesmi, miestami s cerom, a lesmi borovicovými. Má ilimerizované a hnedé lesné pôdy. Súčasťou obce je aj Peséta. Obcou vedie cyklotrasa z Teplého Vrchu do Rimavskej Soboty. Prvá zmienka o obci je z r. 1323, ale ide o staršie osídlenie. Pôvodne sa obec nazývala Peryese (1323), neskôr Perieze (1393), Darsicze (1773), Dražice (1808); maďarsky Perjése. Obec patrila panstvu hradu Blh, neskôr od 16. storočia Széchyovcom a od 17. storočia Muránskemu panstvu. Koncom 17. a začiatkom 18. storočia utrpela rozsiahle škody od vojsk. Obyvatelia obce sa zaoberali poľnohospodárstvom, ovocinárstvom a vinohradníctvom. V rokoch 1938 – 1944 boli Dražice pripojené k Maďarsku. JRD vzniklo v roku 1957. Obec dodnes nezmenila svoj poľnohospodársky charakter. V obci sa nachádza evanjelický klasicistický kostol z roku 1842 s oltárnym obrazom od J. Alexyho z roku 1927.



DRIENČANY




Obec leží v juhovýchodnej časti Slovenského rudohoria na nive a terasovej plošine v doline potoka Blh, stred obce je v nadmorskej výške 243 m.n.m., chotár s rozlohou 1100 ha je v rozpätí nadmorských výšok 210-459 m.n.m. Chotár vystupuje z nivy na severozápade cez terasovú plošinu do pahorkatiny a na krasovú plošinu. Prevažne je odlesnený, len na severozápade sa nachádza dubový les. Obec sa spomína od r. 1291 ako Drenchen, neskôr Derenchen (1344), Drecžany (1773), Drýnčany (1808), Drienčany (1920); maďarsky Derencsény, ale vznikla v predošlých storočiach na staršom sídlisku. Patrila Derencsényiovcom a od 2. polovice 17. storočia viacerým rodinám. Derencsényiovci si tu postavili hrad, ktorý sa spomína od r. 1297. V 15. storočí sa ho zmocnil J. Jiskra, ale v r. 1451 ho dobyl Ján Hunyady. Zanikol koncom 17. storočia. K panstvu patrilo aj územie v hornom povodí Blhu a západného Turca. Turci obec spustošili v polovici 16. storočia, zaľudnila sa až začiatkom 18. storočia. Obyvatelia sa zaoberali poľnohospodárstvom, chovom dobytka, brdárstvom, košíkárstvom, pálením vápna a výrobou vosku. Po rozpade Rakúsko-uhorskej monarchie a vzniku Československej republiky v roku 1918, obyvatelia zostali pri tradičných zamestnaniach. Hlavným zdrojom obživy zostávalo roľníctvo. Občania počas Slovenského národného povstania podporovali Povstanie. V roku 1964 bola k Drienčanom pričlenená obec Pápča. Jednotné roľnícke družstvo bolo v obci založené v roku 1952. Medzi významné osobnosti, ktoré sa narodili, alebo pôsobili v Drienčanoch patrí: Gustáv Lyskai, geológ, Ján Čajak, spisovateľ, Jonatan Dobroslav Čipka, zberateľ ľudovej slovesnosti, spisovateľ, folklorista, národný buditeľ Pavol Dobšínský, spisovateľ Ľudovít Kubáni, básnik a filozof Michal Steigel. V obci sa nachádzajú významné kultúrno-historické pamiatky: evanjelický kostol renesančný-barokový zo 17. storočia, renesančná zvonica, pamätná tabuľa a pomník Pavla Dobšínskeho.



HORNÉ ZAHORANY



Horné Zahorany ležia na juhovýchodnej časti Slovenského rudohoria na oboch stranách obcou pretekajúceho Veľkého potoka, ktorý v chotári obce aj pramení. Obec sa nachádza a v nadmorskej výške 472 m.n.m., chotár s rozlohou 524 ha je v rozpätí nadmorských výšok 425 až 488 m.n.m. Zosuvní pôdy tu vznikli blokové polia. Dubové lesy sú len v severnej časti. Súčasťou Horných Zahorian sú miestne časti Bolfova osada, Kríže a Kubíniho



pustatina. Obec sa spomína od r. 1323 pod názvom Hegmeg. Neskôr sa názov obce zmenil na Hegymegey (1336), Thenethnek (1450), Kyshegimegh (1609), Tothegymeg (1653), Malo Zahoranszka (1754), Zahorany (1773), Slovenské Zahorany (1920), Horné Zahorany (1948); maďarsky Tóthegymeg.

Horné Zahorany pôvodne patrili Balogovcom, v 15. a 16. storočí Derencsényiovcov. V roku 1566 obec vyplienili Turci. Po návrate na miesto zaniknutej obce, ktorá ležala medzi Paderovcami a Lukovišťami, si obyvatelia postavili novú obec na dnešnom mieste. Patrila viacerým zemepánom. Na začiatku 19. storočia obyvatelia sa zaoberali poľnohospodárstvom. Po r. 1918 sa zameriavali najmä na chov dobytka. Začiatkom 19. storočia tu bol malý pivovar. Súčasné pomenovanie obce, t.j. Horné Zahorany sa používa len od roku 1948. Patria do nej časti Bolfova osada, Križe a Kubíniho pustatina. RozprJRD tu bolo založené v r. 1952, kde pracovala väčšina obyvateľov. V obci je zachovaný evanjelický klasicistický kostol z 1814 a klasicistická zvonica z roku 1790, nachádza sa tu aj pamätná tabuľa spisovateľa Ľudovíta Kubániho.

HOSTIŠOVCE



Obec leží v juhovýchodnej časti Slovenského rudohoria. Prevažne pahorkatinný, sčasti zalesnený povrch chotára medzi dolinami Západného Turca a Blhu, ktorý vo východnej časti siaha do reliktného povrchu náhornej vrchoviny, tvoria andezity. Rozprestiera sa v chotári o rozlohe 1043 ha v nadmorskej výške 267m. Obec sa spomína od r. 1333 pod názvom Geztus, neskôr Gesthes (1368), Hostissowce (1773) - maď. Gesztes. V roku 1368 bola vlastníctvom Derencsényiovcov. V roku 1582 bola zničená Turkami. V roku 1773 ju obývali len želiari a v r. 1828 mala 107 domov a 870 obyvateľov, ktorí sa zaoberali voštinárstvom (lisovaním vosku zo včelích plástov v zábojoch) a domácou výrobou z dreva (najmä vretien a bŕd, ktoré podomovým spôsobom predávali aj vo vzdialenejších oblastiach). Ešte v polovici 20. storočia tkali plátno a preberané tkaniny. V obci sa nachádza evanjelický kostol z roku 1793 s rokokovým interiérom. Zvonica je klasicistická zo začiatku 19. storočia. JRD tu bolo založené v r. 1951, kde pracovala väčšina obyvateľstva.



HRUŠOVO



Leží v juhovýchodnej časti Slovenského rudohoria v doline Blhu. Hrušovo má časti obce Striežovce a Ostrany. Kataster obce je súčasťou Drienčanského krasu, v ktorom sa nachádza množstvo malých jaskýň. Na severnej strane katastra obce sa nachádza Aluvínium Blhu, v ktorom sa nachádzajú chránené rastliny hlavne vzácny druh papradia Perovník páví. V obciach sa nachádzajú kostoly a zvonice, ktoré sú kultúrnou pamiatkou. Prvá písomná zmienka o obci je z r. 1297, ale je staršieho pôvodu. Pôvodný názov Huruswa (1297) sa postupne menil na Hrwsa (1427), Rwsowa (1511), Hrussovo (1773), Hrušová (1920), Hrušovo (1927); maďarsky Hruszó. Hrušovo patrilo panstvu hradu Blh, v 14. storočí Derencsényiovcov a od 2. polovice 17. storočia Muránskeho panstvu. Obec spustla koncom 17. storočia. Obyvatelia sa zaoberali pálením vápna, uhliam a v 19. storočí aj podomovým obchodom, domácimi remeslami a skromným poľnohospodárstvom. Za I. ČSR časť obyvateľov odchádzala na sezónne práce a časť si privyrábala výrobou bŕd, vosku a košíkov. V 30. rokoch tu bolo intenzívne hnutie nezamestnaných. Občania sa zúčastnili SNP. Po oslobodení tu nastala veľká výstavba. V obci sa nachádza neskorobaroková zvonica z polovice 18. storočia, evanjelický klasicistický kostol z roku 1786, prestavaný 1904. V Striežovciach je zvonica z polovice 18. storočia a evanjelický klasicistický kostol z roku 1811. Obec je rodiskom maliara Eduarda Putra, Gregora Fabri-pedagóga a Štefana Fabry taktiež pedagóga.




CHVALOVÁ



Obec Chvalová leží na terasovej plošine Slovenského krasu, pri vtoku potoka pretekajúceho obcou do Západného Turca. Nadmorská výška v strede obce je 221 m n. m., v chotári 220–433 m n. m.

Vznikla zač. 14. stor. vyčlenením z chotára obce Skerešovo. Písomne je doložená v r. 1343 - Felfalu. Jej územie bolo osídlené v neolite, z ktorého pochádza sídlisko ľudu bukovo-horskej kultúry. Sídlisko a pohrebisko pilinskej kultúry z ml. doby bronzovej potvrdzuje kontinuálnosť osídľovania tohto územia (15. - 11. stor. p. n. l.). V 15. storočí patrila rodu Soldosovcov, ktorí tu v roku 1427 mal 12 port, v novoveku viacerým rodinám. Za tureckých vpádov časť obyvateľstva ušla. Obec bola znovu dosídlená začiatkom 18. storočia. Roku 1828 mala 224 obyvateľov. Zaoberali sa poľnohospodárstvom, ťažbou dreva a pálením pálenky. Poľnohospodárstvo bolo hlavným zamestnaním obyvateľov aj po roku 1918. V rokoch 1939–1944 bola obec pripojená k Maďarsku. Za okupácie tu pracovala slovenská skupina odporu. V strede tejto malej obce sa nachádza neskorobaroková kúria pripomínajúca sedliacky dom, ktorá bola neskôr prestavaná na rímskokatolícky kostol s osobitnou železnou zvonnicou. V obci sa nachádza aj reformovaný neskoroklasicistický kostol z roku 1875.



KRASKOVO



Kraskovo leží v juhovýchodnej časti Slovenského rudohoria, na plochom chrbte medzi dolinou Rimavy a Blhu. Zväčša odlesnený reliktný povrch náhornej vrchoviny tvoria pyroklastiká andezitov. Stred obce sa nachádza v nadmorskej výške 421 m, chotár 400-500 m.

Rozloha katastra je 716 ha. Obec sa spomína od roku 1334 ako Karazkou, v roku 1462 ako Kraskow. Dnešný názov Kraskovo sa používa od roku 1920. Patrila Kaločajskému arcibiskupovi, od 14. storočia Kačičovcom. V novoveku patrila viacerým zemianskym rodinám. Obec mala jarmočné právo. V roku 1555 ju spustošili Turci a urobili ju poplatnou. Obyvatelia obce Kraskovo sa zaoberali poľnohospodárstvom, výrobou dreveného riadu a náradia z dreva. Podľa názvu obce dal Svetozár Hurban Vajanský názov známemu básnikovi Jánovi Bottovi, ktorý sa narodil v blízkych Lukovištiach pseudonym Ivan Krasko. Významné osobnosti, ktoré sa narodili, alebo pôsobili v obci sú: básnik, zberateľ a vydavateľ ľudových rozprávok August Borislav Škultéty a historik zakladateľ slovenského národopisu Samuel Réuss. Najvýznamnejšou pamiatkou celoslovenského významu je gotický kostol z prvej polovice 14. storočia, postavený na mieste staršej stavby. V interiéri sa zachovali vzácne stredoveké nástenné maľby. Obyvatelia sa zúčastnili SNP. Uprostred obce a v chotári za Močarou, sa nachádzajú pomníky padlým a umučeným vojakom v SNP. Obec Kraskovo je súčasťou turistickej trasy Gotická cesta.



KYJATICE



Obec leží v juhovýchodnej časti Slovenského Rudohoria, medzi dolinami Blhu a potoka Papča. Nadmorská výška stredu obce je 465 m n. m., chotár s rozlohou 615 ha je v rozpätí 450-565 m n. m. Prevažne vrchovinný povrch chotára v juhozápadnej časti s reliktným povrchom náhornej vrchoviny, tvoria andezity a vápence. Okolo obce je odlesnený, inde dubový les.

Obec sa spomína od roku 1413 ako Kyethe, v roku 1773 ako Kieticze, v roku 1920 Kijatice, v roku 1927 Kyjatice, maďarsky Kiette, Kiéte. Patrila Derencsényiovcovi, ktorí tu v roku 1427 mali 14 port, v 16. – 17. storočí. Lórantfyovcom a Rákocziovcovi, od 18. storočia patrili Kyjatice



Muránskeho panstvu a niektorým zemanom. Obec okolo roku 1560 spustošili Turci. Kyjatice patrili medzi najchudobnejšie obce. Okrem skromného poľnohospodárstva sa zaoberali výrobou drevených predmetov a riadu. Počas SNP a po jeho zatlačení do hôr bol chotár operačným priestorom partizánskej brigády Stalin.

Obec dala meno známej kyjatickej kultúre. Objavili tu desiatky žiarových, skrinkových a urnových hrobov datované do mladšej a neskej doby kamennej (z obdobia rokov 1200 až 700 pred n. l.) Pamätník dostal podobu miniatúrneho archeologického skanzenu. Jeho súčasťou je replika žiarového pohrebného rítu, ktorá kopíruje neďaleký nález zvyškov hrobu priradeného ku kyjatickej kultúre. Nachádza sa tu pohrebná hranica z bukoveho dreva, mohyly poskladané z objemnejších kameňov, kamenná skrinka predstavujúca vnútro žiarového hrobu a viacero kópií archeologických predmetov. V obci sa nachádza vzácny gotický kostol postavený pravdepodobne koncom 13. storočia, alebo začiatkom 14. storočia. V období husitských spanilých jásd. Kostolu dominuje nástenná maľba, ktorá zobrazuje posledný súd. Obec Kyjatice je súčasťou turistickej trasy Gotická cesta.

LIPOVEC (Lipóc)



Obec leží v juhovýchodnej časti Slovenského rudohoria medzi dolinami Blhu a potoka Drienok. Patrí do okresu Rimavská Sobota.

Obec sa spomína od roku 1413 ako Lypolch, v roku 1427 ako Lypowch, v roku 1450 ako Lypoch, v roku 1773 ako Lipowcze, v roku 1808 ako Lipowec,

maďarsky Lipóc. V roku 1427 mala obec 7 port. Patrila Berencsényiovcom, od 17. storočia viacerým zemepánom. V roku 1773 mala 16 urbárikov a 32 želiarov, v roku 1828 mala 40 domov a 338 obyvateľov. Koncom 18. storočia sa časť vysťahovala na Dolnú zem. Pre neúrodnosť pôdy sa obyvatelia venovali chovu dobytka a oviec, domácim remeslám a chodili na sezónne práce na Dolnú zem. Počas SNP pomáhali partizánom.



LUKOVIŠTIA



Obec leží v juhovýchodnej časti Slovenského rudohoria na pravej strane potoka Papča. Obec je listinne doložená v roku 1407, ale počiatky jej vzniku siahajú do 13. storočia. Už asi v 14. storočí sa rozpadla na Veľké a Malé Lukovištia, ktoré patrili Derencsényiovcom, od polovice 15. storočia viacerým

zemepánom. Názov obce je doložený z roku 1407 ako Lwkowystya, z roku 1427 ako Lukowische, Lwkowyschya, Naglewkwesche, z roku 1450 ako Lwkowyschya alias Lwkowyschya, z roku 1773 ako Lukowisste, z roku 1927 ako Lukovištia, maďarsky Lukovistye, Kőhegy. V roku 1427 tu bolo 18 port. Za tureckých nájazdov sa časť obyvateľov odsťahovala. Zaoberali sa poľnohospodárstvom, chovom oviec, garbiarstvom, povozníctvom a domácimi remeslami. Za I. ČSR hlavným zamestnaním obyvateľov bolo poľnohospodárstvo a ovocinárstvo. V obci sa nachádza evanjelický barokovo-klasicistický kostol z roku 1794 s maľovaným dreveným stropom. Okrem toho je tu aj pamätný dom významného básnika, národného umelca Ivana Krasku (12.7.1876-3.3.1958), ktorý sa tu narodil a je tu aj pochovaný. Miestny cintorín je aj posledným miestom odpočinku jedného z najvýznamnejších slovenských žurnalistov a literátov súčasnosti Ladislava Mňačka.




zemepánom. Názov obce je doložený z roku 1407 ako Lwkowystya, z roku 1427 ako Lukowische, Lwkowyschya, Naglewkwesche, z roku 1450 ako Lwkowyschya alias Lwkowyschya, z roku 1773 ako Lukowisste, z roku 1927 ako Lukovištia, maďarsky Lukovistye, Kőhegy. V roku 1427 tu bolo 18 port. Za tureckých nájazdov sa časť obyvateľov odsťahovala. Zaoberali sa poľnohospodárstvom, chovom oviec, garbiarstvom, povozníctvom a domácimi remeslami. Za I. ČSR hlavným zamestnaním obyvateľov bolo poľnohospodárstvo a ovocinárstvo. V obci sa nachádza evanjelický barokovo-klasicistický kostol z roku 1794 s maľovaným dreveným stropom. Okrem toho je tu aj pamätný dom významného básnika, národného umelca Ivana Krasku (12.7.1876-3.3.1958), ktorý sa tu narodil a je tu aj pochovaný. Miestny cintorín je aj posledným miestom odpočinku jedného z najvýznamnejších slovenských žurnalistov a literátov súčasnosti Ladislava Mňačka.

PADAROVCE (Pádár)



Obec Padarovce leží v juhovýchodnej časti Slovenského rudohoria na nive Veľkého potoka. Spomína sa od roku 1407 ako Also Pádár, v roku 1427 ako Pádár, v roku 1773 ako Padarowcze, maďarsky Pádár. Vznikla asi v 13. storočí. V roku 1427 mala 11 port. Patrila Derencsényiovcom, od 17. storočia

Muránskeho panstvu. Mor v rokoch 1709 – 1710 si vyžiadala 160 obetí. V roku 1828 mala 114 domov a 931 obyvateľov. Obyvatelia obce sa zaoberali poľnohospodárstvom, ovocinárstvom a hrnčiarstvom.



Privyrábali si brdárstvom. V rokoch 1938 – 1945 bola obec pripojená k Maďarsku. Po oslobodení a sem prisťahovali Slováci z Maďarska.

POTOK



Leží v juhovýchodnej časti Slovenského Rudohoria, v doline ľavostranného prítoku Blhu. Stred obce sa nachádza v nadmorskej výške 310 m.n.m., chotár s rozlohou 891 ha v nadmorskej výške 300-508 m.n.m. Pahorkatinný až vrchovinný povrch chotára tvoria prevažne vápence. Okolo obce a v južnej časti je odlesnený, inde bukový les.

Obec sa spomína od roku 1323 ako Dobrapataka, v roku 1336 ako Dobrapathaka, v roku 1559 ako Pothok, v roku 1610 ako Dobro Pataka, v roku 1773 ako Potok, maďarsky Dobrapatak. Obec vznikla koncom 13. storočia, v roku 1323 ju získavajú Széchyovci. V 15. storočí patrila Derencsényiovcovi, od 2. polovice 17. storočia Muránskeho panstvu. V roku 1551 tu okrem richtára žilo 7 urbánikov, v roku 1773 mala 36 sedliakov a 7 želiarov, v rokoch 1828 – 1837 mala 52 domov a 423 obyvateľov. Zaoberali sa chovom oviec, výrobou dreveného riadu, voštinárstvom, podomáckym obchodom, furmančením a chodili aj na sezónne práce. Obyvatelia podporovali partizánske skupiny v okolitých horách. V obci sa narodil Jozef Škultéty – slovenský literárny kritik, historik a jazykovedec a v obci je umiestnená aj pamätná tabuľa J. Škultétyho.



SLIZKÉ (Szilistye)



Leží v juhovýchodnej časti Slovenského rudohoria. Stred obce je v nadmorskej výške 400 m.n.m., chotár s rozlohou 832 ha v rozpätí nadmorských výšok 392-461 m.n.m. Jeho relietný povrch náhornej vrchoviny tvoria prevažne vápence. Väčšinou je odlesnený, len na severovýchode je dubový les.

Obec je listinne doložená z r. 1285 pod názvom Zyluche ako príslušenstvo hradu Blh. Ďalšie dochované názvy obce boli r. 1301 Stylusche, 1413 Slysche, 1427 Scylische, Sciliche, 1920 Slizské; maďarsky Szilistye. Bol tu hromadný nález bronzov z mladšej doby bronzovej. V 15. storočí patrila obec Derencsényiovcovi, v 2. polovici 17. storočia Muránskeho panstvu a rôznym zemianskym rodinám. Obyvatelia si privyrábali zbieraním vosku, výrobou bŕd, dobytkárstvom a pálením vápna a slivovice, V rokoch 1828-37 mala obec 46 domov a 337 obyvateľov. Poľnohospodárstvo, pálenie vápna a výroba dreveného riadu zostala hlavným zamestnaním aj počas bývalej ČSR. Medzi pamiatky obce patrí evanjelický kostol z roku 1798 a barokovo-klasicistická zvonica zo začiatku 19. storočia.



ŠPANIE POLE



Leží v juhovýchodnej časti Slovenského Rudohoria, na pravej strane západného Turca. Stred obce je v nadmorskej výške 375 m.n.m., chotár s rozlohou 919 ha leží v rozpätí nadmorských výšok 250-490 m.n.m. Povrch katastra je zväčša pahorkatina v okrajových častiach s dubovým lesom. Je tu ložisko železnej rudy. Obec je listine doložená z roku 1301. Vyvinula sa na staršom osídlení. Názov obce je doložený z roku 1301 ako Spanmezew, z roku 1773 ako Spanopolo, z roku 1920 Španie Pole, maďarsky Ispánmező, Gömörispánmező. Obec patrila hradu Blh, v 15.-16. storočí Derencsényiovcovi, potom Muránskeho panstvu a drobným zemanom.

V roku 1427 tu bolo 10 port. Obyvatelia sa zaoberali kováčstvom. Turkom platili poplatok klincami. V chotári vznikol železný hámor. V rokoch 1828-1837 obec mala 98 domov a 810 obyvateľov. V 18.-19. storočí sa živil aj výrobou dreveného riadu, domácimi remeslami a pálením vápna. Za I. ČSR obyvatelia chodili na sezónne práce. Zaoberali sa chovom dobytky a ovocinárstvom. V tej dobe bolo Španie Pole známym strediskom voštinárstva, lisovania včelieho



vosku v zábojoch a jeho predaja, domácky vyrábali vretená a brdá, ktoré podomovým spôsobom odpredávali aj v iných oblastiach. Dominantou obce je klasicistický evanjelický kostol z r. 1810. Obec a okolie je známe vápencovými krasmi.

TEPLÝ VRCH



Obec sa nachádza v údolí rieky Blh, v severnej časti Rimavskej kotliny. Južné svahy Revúckej vrchoviny chránia obec zo severu pred chladným vetrom, vďaka čomu je tu priemerná ročná teplota 8°C.

Stred obce je v nadmorskej výške 214 m, chotár 207-531 m. Teplý vrch leží v juhovýchodnej časti Slovenského rudohoria, na nive a terasovej plošine v doline Blhu. Západná rovinná časť chotára po oboch stranách toku prechádza smerom na východ do vrchoviny, ktorú tvoria pyroklastiká andezitov. Chotár je väčšinou zalesnený dubovým lesom. Od roku 1965 je tu na ploche 52,05 ha chránená štud.plocha Malá obora s lesnými porastami aklimatizovaných cudzokrajných drevín (karya vajcovitá).

Na osadu, ktorá vznikla pod hradom Blh, sa preniesol pôvodný názov hradu. Obec sa spomína od roku 1301 ako Melechdyhegy, doložená je z roku 1427 ako Meleg, z roku 1460 ako Meleghegy, z roku 1948 ako Teplý Vrch, maďarský Meleghegy. Obec patrila hradu Blh, v 15. storočí Derencsényiovcov, ktorí tu v roku 1427 mali 15. port, v 16. storočí Széchyovcom, od 17. storočia Muránskemu panstvu. Spustla za tureckých vojen, vzmohla sa v 18. storočí, v roku 1773 mala 31 usadlostí, v roku 1828 mala 43 domov a 366 obyvateľov. Zaoberali sa poľnohospodárstvom. Po roku 1918 pracovali aj v lesoch, zaoberali sa brdárstvom a voštinárstvom. Bolo rozšírené aj povozníctvo, lisovanie včelieho vosku v zábojoch, domáca výroba tkáčskeho náradia (vretien, cievok, fájok, kúdelí) a ich podomový predaj aj vo vzdialenejších oblastiach. Obyvatelia sa zúčastnili SNP. V súčasnosti je obec významným rekreačným centrom letnej turistiky, vďaka priehradnej nádrži. Priemerné letné teploty vody sú už dlhodobo najvyššie na Slovensku. V obci má zriadené kvalitné ubytovacie služby aj Enviromentálne stredisko SAŽP. Turistické služby ponúkajú aj podnikateľské subjekty v obci. Obec je známa v súčasnosti aj letnými hudobnými festivalmi hlavne medzi mládežou.



VELKÝ BLH (Nagybalog)



Obec leží na styku severného výbežku Rimavskej kotliny s Revúckou vrchovinou na nive Blhu. Územie obce patrí do čiastkového povodia Slanej základné povodie Rimavy. Obcou preteká rieka Blh, ktorá pramení v Stolických vrchoch pod Tírtim (nad územím mikroregiónu Teplý Vrch) a vlieva sa do Rimavy v Rimavskej Seči. Obec VELKÝ BLH bola oddávna centrom Blžskej doliny v Gemeri. V písomných prameňoch sa spomína od roku 324. Hromadný nález bronzových predmetov z mladšej doby bronzovej - bronzová štítová spona, dvojramenný mlat, sekeromlat - svedčia o tom, že dedina už aj vtedy bola obývaná.

Obec vznikla v roku 1943, keď sa zlúčil Vyšný Blh a Nižný Blh. Vyšný Blh pôvodne len obec Blh (Balog), ku ktorej patrili aj Teplý Vrch (Meleched) a osada Podhradie. Obec patrila hradu Blh, ktorý vznikol v 13. storočí neďaleko staršieho opevnenia (Hradište). Panstvu patrilo územie v poriečí stredného a dolného Blhu, ako aj niektoré obce pri dolnej Rimave. V 15. storočí obec patrila Széchyovcom, od druhej polovice 17. storočia Muránskemu panstvu. V roku 1347 získala jarmočné právo a mýto, v roku 1427 mala 30 port. Vývoj zastavili turecké a stavovské vojny, v roku 1677 bol zničený aj hrad. Obyvatelia sa zaoberali poľnohospodárstvom. Poľnohospodársky charakter si obec zachovala aj po roku 1918. V roku 1938 bola pripojená k Maďarsku. V roku 1943 bola zlúčená s Nižným Blhom. Územia, ktoré sa spájajú s obcou Veľký Blh: Nižný Blh vznikol rozdelením Baloga v 14. storočí ako poddanská obec hradu Blh. V roku 1943 bola zlúčená s Vyšným Blhom. Veľký Blh si po oslobodení zachoval prevažne poľnohospodársky ráz, časť obyvateľov pracovala v stavebníctve a v lesoch. Jákovo vzniklo v polovici 15. storočia, patrilo hradu Blh, zaniklo už koncom 15. storočia. Nadorspanfelde vznikla asi v druhej polovici 14. storočia. Patrila Széchyovcom, posledný raz sa spomína v roku 1499. Peseta sa spomína s Dražicami v roku 1323 ako vlastníctvo panstva hradu Blh, premenila sa na osadu v 16. storočí. Traja osada vznikla v polovici 14. storočia patrila Blhu, zanikla v druhej polovici 16. storočia. Zenderev osada sa spomína od rokov 1323 a 1336, potom zanikla. V obci sa nachádza renesančno-barokový kaštieľ



**Program hospodárskeho a sociálneho rozvoja Mikroregión Teplý Vrch
Programovacie obdobie 2016 – 2022**

s anglickým parkom podľa arch. H. Nebbiema. Nad obcou sú ruiny stredovekého hradu, ku ktorému sa viažu mená rodu Baloghovcov, Szécsiovcov, Wesselényiho, pozdejšie rodiny Koháryovcov a bulharského princa Coburga. Básnikom a kapitánom blízkeho hradu bol István Gyöngyösi - svetský básnik staršej maďarskej barokovej literatúry. Les, ktorý obklopuje zrúcaniny hradu tzv. Čierna obora, je od r. 1966 zverinec, sú tu muflóny, diviaky, čierno-biele daniele a bohaté vtáctvo. Vzácnosťou rezervácie je dub panovnícky hradu Márii Szécsiovej, ktorý je približne 300 rokov starý a sekvoja mamutia (*Sequoiadendron giganteum*). Uprostred dediny je veľký renesančno-barokový kaštieľ s rozsiahlym anglickým parkom podľa projektu arch. H.Nebbiema. Kaštieľ bol postavený Františkom Kohárom v roku 1720. Od roku 1959 tu sídli Domov sociálnych služieb pre dospelých. Okolitý park tiež má svoje vzácnosti ako: dub červený, javor cukrový, javorovec jaseňolistý, pagaštan malokvetý, platan západný, ale i katalpa bognóniová, ginko dvojľaločné a americký orech.

ZDROJ: obecné stránky, e-obce., najkrajisikraj.sk

2.4.1 KULTÚRNE A HISTORICKÉ PAMIATKY

Kultúrne a historické pamiatky MR Teplý Vrch				
Obec	Číslo ústredného zoznamu KP	Názov	Stav	Poznámky
Babinec		Pamätná tabuľa	dobrý	Pamätná tabuľa partizánskej brigády Rákoši – major Kozlov veliteľ
		Kostol	dobrý	Kostol Klasicistický z konca 18. storočia, ktorý má maľovaný drevený strop z 18. Storočia . V kostole sa nachádza 200 ročný organ
		Zvonica	dobrý	Zvonica Klasicistická z konca 18. Storočia
		Škola	dobrý	Postavená v minulom storočí
		Škola	dobrý	Trvalá expozícia Od ľanu k plátnu V jednej časti školy je trvalá expozícia (+ kniha návštev - návšteva aj z Argentíny), v druhej časti – klubovňa pre športovú činnosť
Budikovany	936/0	Kostol	dobrý	Kostol evanjelický klasicistický z r. 1804 s barokovými prvkami
		Pozostatok - voštinárskych zábojov	poškodený	Originál prenesený Agrokomplex Nitra
		Mlyn	poškodený	Mlyn
Dražice	940/0	Kostol	dobrý	Kostol evanjelický klasicistický z r. 1842
		Oltárny obraz	dobrý	Oltárny obraz od J. Alexyho z r. 1927, nachádzajúci sa v kostole
Drienčany <i>Pápča</i>		Pamätník	dobrý	Pamätník Pavla Dobšinského
	941/0	Hrad	poškodený	Hrad Stopy zaniknutého hradu, viditeľné v konfigurácii terénu
	942/1	Kostol	dobrý	Kostol evanjelický renesančno-barokový zo 17. storočia postavený na základoch neskororomantických
	989/0	Zvonica	dobrý	Zvonica drevená neskorogoticko-renesancná z rozhrania 16. – 17. Storočia
		Náučný chodník	dobrý	Náučný chodník Drienčanský kras
		Slnéčné hodiny	dobrý	Slnéčné hodiny Postavené 12. októbra 2005
		Rozprávkové stavby	dobrý	Rozprávkové stavby Múzeum rozprávky
		Fara	dobrý	Fara pôsobnosti P.E. Dobšinského
Horné Zahorany	956/0	Zvonica	dobrý	Zvonica, Národná kultúrna pamiatka
		Kostol	dobrý	Kostol evanjelický klasicistický z r. 1814 . Obraz od J. Alexyho
		Pamätná tabuľa	dobrý	Pamätná tabuľa Ľudovíta Kubániho
		Lipa	dobrý	150 ročná lipa

Program hospodárskeho a sociálneho rozvoja Mikroregión Teplý Vrch
Programovacie obdobie 2016 – 2022

		Kronika	dobrý	Kronika v štátnom archíve Bratislava
		Pamätná tabuľa L. Kubániho	dobrý	Ludovít Kubáni (pseudonym Hladovanský) (* 16. október 1830, Slovenské Zahorany – † 30. november 1869, Rimavské Brezovo) bol slovenský básnik, prozaik
		Cesta Márie Széchy	dobrý	Cesta Márie Széchy, sleduje pôvodnú medzihradnú cestu z roku 1644, medzi hradmi Fiľakovo a Muráň. Bola pomenovaná podľa druhej manželky palatína Františka Wesselényiho, Márie Széchy, známej ako Muránska Venuša.
Hostišovce	958/0	Kostol	dobrý	Kostol evanjelický tolerančný z r. 1793; interiér rokokový
	959/0	Zvonica	dobrý	Zvonica klasicistická zo zač. 19. Storočia
	1767 / 1	Dvor roľnícky	poškodený	Dvor roľnícky
	1767 / 2	Dvor roľnícky	poškodený	Dvor roľnícky
	1766 / 0	Dom ľudový	poškodený	Dom ľudový
	1765 / 0	Dom ľudový	poškodený	Dom ľudový
		Pamätná tabuľa	dobrý	Pamätná tabuľa - SNP- Ján Gierac
Hrušovo Ostrany Striežovce	964 / 0	Zvonica	dobrý	Zvonica neskorobaroková z polovice 18. Storočia
		Kostol	dobrý	Kostol evanjelický klasicistický z r. 1786, prestavaný v r. 1904 (a ďalšie dva kostoly)
		Alúvium Blhu	prístupné	Chránený areál Alúvium Blhu - Ochrana jelšových porastov s koncentrovaným výskytom chráneného a veľmi ohrozeného druhu slovenskej flóry - perovníka pštrosieho (Matteuccia struthiopteris), dôležitých z vedeckovýskumného, náučného a ekologického hľadiska
		Pece na pálenie vápna	prístupné	Pece na pálenie vápna, ručné
Chvalová		Kostol	dobrý	Kostol reformovaný neskoroklasicistický z roku 1875
		Kúria	dobrý	Kúria Neskorobaroková zo začiatku 19. storočia, dnes rímskokatolícky kostol
		Chvalovské jaskyne	prístupné	Chvalovské jaskyne V nich sa nachádzajú netopiere celoštátneho významu a z tohto dôvodu bol v roku 1999 Štátnou ochranou prírody v Banskej Bystrici spracovaný projekt ochranného pásma v okolí jaskyne s rozlohou 11,1 ha. Vo vápencovom ostrove sa nachádzajú jaskyne, ktorých celková dĺžka je 110 metrov
		Chvalovské jaskyne	prístupné	Peňazokazecká dielňa z čias Korvína nachádzajúca sa v jaskyni. Neďaleko jaskýň je vchod do peňazokazeckej dielne. V 15. storočí tu razili falošné peniaze. Chvalovská jaskyňa slúžila v časoch vojny aj ako úkryt pre dedičanov.
		Banské pece	prístupné	Banské pece na pálenie vápna
Kraskovo	975 / 1	Kostol	dobrý	Kostol s areálom Kostol ranogotický evanjelický z 13. storočia, v 15. storočí bol prestavaný, gotická nástenná maľba zo 14. storočia, renesančný oltár z roku 1668, drevený maľovaný chór z roku 1669 a maľovaný strop z roku 1758 podľa fragmentov staršej renesancie z roku 1562
	975 / 2	Kostol	dobrý	Kos Zvonica drevená renesančná z roku 1657tol s areálom
	975 / 3	Kostol	dobrý	Kostol s areálom
	1059 / 0	Hrob	dobrý	Hrob s náhrobníkom Náhrobník A.H. Škultétyho
		Pomník	dobrý	Pomník SNP z roku 1952
		Pamätná tabuľa J. Škultétyho	dobrý	Jozef Škultéty (* 25. november 1853, Potok – † 19. január 1948, Martin) bol slovenský literárny kritik, historik, jazykovedec, publicista a prekladateľ
		Cesta Márie Széchy	využívaná	Cesta Márie Széchy, sleduje pôvodnú medzihradnú cestu z roku 1644, medzi hradmi Fiľakovo a Muráň. Bola pomenovaná podľa druhej manželky palatína Františka Wesselényiho, Márie Széchy, známej ako Muránska Venuša.
Kyjatice	978 / 0	Kostol	dobrý	Kostol románsko gotický evanjelický z 13. storočia, v 15. storočí bol prestavaný, gotická nástenná maľba zo 14. storočia, maľovaný kazetový

**Program hospodárskeho a sociálneho rozvoja Mikroregión Teplý Vrch
Programovacie obdobie 2016 – 2022**

				drevený strop renesančný z roku 1637, renesančný oltár z roku 1678
	3509 / 1	Pohrebisko / Archeologický skanzen	prístupné	Obec Kyjatice je kolískou veľmi prastarej kultúry. V jej blízkosti boli objavené nálezy svetového unikátu – množstvo žiarových, skrinkových a urnových hrobov pochádzajúce z mladšej až neskej doby kamennej, čo bolo obdobie rokov 1200 až 700 pred n.l.. Kyjatické pohrebisko dalo meno jednej etape kultúrneho vývoja v strednej Európe. Ľud tejto kultúry prenášal kultúrne výdobytky z juhovýchodnej Karpatskej kotliny na sever. Archeologický skanzen Objavili tu desiatky žiarových, skrinkových a urnových hrobov datované do mladšej a neskej doby kamennej (z obdobia rokov 1200 až 700 pred n. l.).
		Hračky	potreba prezentácie	Výroba kyjatických hračiek
		Klasifikačný záznam – rukopis P. Dobšinský	zachovalý	Klasifikačný záznam približne z roku 1700 V klasifikačnom zázname sa nachádza aj rukopis P. Dobšinského, ktorý pôsobil v regióne od roku 1860
Lipovec		Kostol	dobrý	Kostol evanjelický tolerančný z roku 1887, vedľa kostola sú posadené lipy, ktoré pôvodní obyvatelia považujú za symbol obce
		Lipy		Ako symbol obce – 200 ročné
		Pomník padlých hrdinov I. II.sv.vojny	zachovalý	Pomník padlých hrdinov I. II.sv.vojny
Lukovišťa	1062 / 0	Hrob	dobrý	Hrob s náhrobníkom Ivan Krasko
	1061 / 1	Dom pamätný a pamätná tabuľa	prístupný verejnosti	Dom pamätný a pamätná tabuľa I. Krasko
	1061 / 2	Pamätník	prístupný verejnosti	Pamätník I. Krasku
		Pamätná izba	prístupná verejnosti	Pamätná izba Ivana Kraska
		Kostol	dobrý	Kostol evanjelický barokovo-klasicistický z roku 1794, maľovaný drevený strop
		Partizánsky hrob	dobrý	Partizánsky hrob
		Pamätník SNP	dobrý	Pamätník SNP
		Park pred rodinným domom I. Krasku	udržiavaný	Park pred rodinným domom I. Krasku
		Hrob a pomník Mňačko	dobrý	Ladislav Mňačko (* 29. január 1919, Valašské Klobouky – † 24. február 1994, Bratislava) bol slovenský prozaik, básnik, dramatik a publicista
Padarovce	988 / 0	Kostol	dobrý	Kostol klasicistický evanjelický z roku 1803
Potok		Kostol	dobrý	Kostol evanjelický klasicistický z roku 1791
		Zvonica	poškodená	Zvonica neogotická z konca 19. Storočia
		Busta	dobrý	Busta J. Škultétyho (* 25. november 1853, Potok – † 19. január 1948, Martin) bol slovenský literárny kritik, historik, jazykovedec, publicista a prekladateľ
		Studnička	prístupná verejnosti	Studnička , obnovená , liečivá na oči
Slizké	1026/0	Zvonica	dobrý	Zvonica barokovo-klasicistická zo začiatku 19. storočia
	1025/0	Kostol	dobrý	Evanjelický kostol z roku 1798
		Banské pece	prístupné	Banské pece na pálenie vápna
		Jaskyňa Podbanište	nedostupná verejnosti	Najdlhšia a najviac preskúmaná jaskyňa Podbanište s mimoriadnymi geomorfologickými, hydrogeologickými a zoologickými hodnotami, jaskyňa však nie je verejnosti prístupná.
Španie Pole	1027/0	Kostol	dobrý	Kostol evanjelický klasicistický z roku 1810, obnovený v roku 1931
		Jaskyňa	prístupné	Jaskyňa Mnichova chyža

**Program hospodárskeho a sociálneho rozvoja Mikroregión Teplý Vrch
Programovacie obdobie 2016 – 2022**

Teplý Vrch		Vodná nádrž	prístupné	Vodná nádrž Najteplejšia vodná plocha na Slovensku
		Rekreačné zariadenie	vyhovujúci	Drieňok
		Coburgovská alej	novovysadená	Coburgovská alej - nasadené jedle gaštany
		Rozprávkový park	dobrý	Rozprávkový park pri ZŠ Teplý Vrch
		Kostol	dobrý	Kostol evanjelický klasicistický z roku 1827, v interiéri sa nachádza oltárny obraz barokový z pôvodného dreveného kostola
		Lesnícky náučný chodník Zvernica Teplý Vrch	prístupný verejnosti	Lesnícky náučný chodník Zvernica Teplý Vrch Tvorí ho osem stanovišť, ktoré návštevníka informujú o histórii chovu mufľonej a danielovej zveri, flóre a faune v tejto najstaršej zvernici na Slovensku. História tejto Zvernice siaha až do čias Filipa Coburga.
Veľký Blh	1035/0	Hrad	poškodený	Prvá písomná zmienka o blžskom hrade pochádza z roku 1323. Na začiatku 17. storočia sa hrad dostal do pozície tzv. koncových hraničných hradov. Postupne patril Széchyovcom a Wesselényiovcom. Počas Tököliho a Rákócziho povstania bol zničený. Zrúcaniny hradu stoja 531 m nadmorskej výšky, v lokalite Čierna obora.
	1791/0	Dom ľudový	poškodený	Dom ľudový
	1793/0	Dom ľudový	poškodený	Dom ľudový
	1034 / 1	Kaštieľ	dobrý	Kaštieľ Barokový z roku 1720, postavený s pojatím zvyškov renesancie zo 17. storočia, rozšírený a klasicistický upravený v roku 1815, v interiéri sa nachádzajú barokové olejomalby zo 17. storočia V súčasnosti tam sídli DSS
	1034 / 2	Anglický park	dobrý	Anglický park V parku sa nachádzajú stromy hlavne zo Severnej a Južnej Ameriky. Súčasťou parku je aj umelo vytvorené jazero, ktoré bolo kedysi so svojimi labuťami pýchou parku. V súčasnosti je jazierko vyschnuté a zarastené
		Chránené územie Vereš	prístupný	Za chránené bolo územie vyhlásené roku 1974 z dôvodu ochrany starých stromov (dub letný a dub cerový) ako prírodných zaujímavostí a objektov hniezdenia vzácného hniezdiča južných polôh Slovenska - krakle belasej európskej (Coracias garrulus L.) na študijné a vedeckovýskumné ciele.
		Kostol	dobrý	Kostol Reformovanej kresťanskej cirkvi na Slovensku, 1740
		Zvernica	prístupný	Náučný chodník - Zvernica – Teplý vrch Zvernica je v súčasnosti zameraná na chov danielovej a mufľonej zveri. Vzácnosťou okolitého lesa je aj dub Márie Széchyovej, ktorý je približne 300 rokov starý a sekvoja mamutia (Sequoia dendron giganteum). Okrem toho tu rastie tuja západná, borievka virginská, lipa americká a lipa malolistá.
		Mlyn	zachovalý	Vodný mlyn
		Zvony	dobrý	Zvony
		Pamätné tabule	dobrý	Pamätné tabule odvečených do pracovných táborov a obeť holokaustu
		Pomník	dobrý	Pomník dvlečených do pracovných táborov a obeť holokaustu

ZDROJ: obce, vlastné spracovanie, Pamiatkový úrad SR

2.4.2 OSOBNOSTI A RODÁCI

OBEC	MENO	DÁTUM NARODENIA A ÚMRTIA	PÔSOBNOSŤ, VÝZNAM
Budikovany	Juraj Palkovič	1769-1850	V obci pôsobil v rokoch 1790-91 ako spisovateľ, slovníkár
Drienčany	Gustáv Lyskai	1843 - ?	Geológ narodený v Drienčanoch
Drienčany	Ján Čajak mladší	18. 7. 1897– 3. 7. 1982	Slovenský prozaik, novinár a redaktor, syn prozaika Jána Čajaka a vnuk básnika Janka Čajaka, pôsobil v Drienčanoch
Drienčany	Jonatan Dobroslav Čipka	1819-1861	Zberateľ ľudovej slovesnosti. Zomrel a je pochovaný v Drienčanoch
Drienčany	Pavol Dobšínsky pseudonym Miloš, Slavoj Drienčanský-Železnický	1828-1885	Narodil sa v Slavošovciach. V obci 26 rokov pôsobil ako evanjelický kňaz, spisovateľ, folklorista a národný buditeľ. V obci Drienčany pôsobil od roku 1861. Bol zberateľom ľudových povestí, zvykov, povier, porekadiel, rozprávok. Jeho literárna a zberateľská činnosť poskytuje bohaté zdroje pre štúdium slovenského folklóru. Pochovaný je v Drienčanoch.

**Program hospodárskeho a sociálneho rozvoja Mikroregión Teplý Vrch
Programovacie obdobie 2016 – 2022**

Drienčany	Ludovít Kubáni	1830-1869	V Drienčanoch žil a pôsobil v roku 1854-1855. Bol slovenský básnik, prozaik, literárny kritik a dramatik.
Drienčany	Michal Steigel	1769-1829	Osvietenský básnik a filozof
Drienčany	Ján Sentdórdi	nezistené	Stredný roľník a prvý predseda JRD
Horné Zahorany	Ludovít Kubáni pseudonym Hladovanský	1830-1869	Narodil sa v Slovenských Zahoranoch - dnešné Horné Zahorany. Bol slovenský básnik, prozaik, literárny kritik a dramatik.
Hostišovce	Ján Gierac	1908-1944	Pochádzal z Hostišoviec, Učiteľ, ktorí nesúhlasil s politikou tzv. Slovenského štátu. Preto bol prenasledovaný. V roku 1945 jeho telesné pozostatky previezli do Hostišoviec
Hrušovo	Eduard Putra	1883-1915	Bol jedným z najvýznamnejších výtvarníkov regiónu na prelome 19. a 20. storočia.
Hrušovo	Gregor Fabri	1718 - 1779	Básnik, pedagóg evanjelický kňaz, superintendent Zadunajského dištriktu, teológ, pedagóg, autor duchovných piesní, modlitieb a odborných i didaktických diel náboženského charakteru
Hrušovo	Štefan Fabry	1715 - 1817	Pedagóg, filozof
Hrušovo	PhDr. Ondrej Laciak	1920-2002	Pôsobil na ľudovej škole v Striežovciach. Bol učiteľ, redaktor a publicista, účastník národnoslobodzovacieho boja v rokoch 2. svetovej vojny a v Slovenskom národnom povstaní, bol riaditeľom rozhlasu, tlačový tajomník Ondreja Klokoča. Písal rozhlasové a televízne relácie, ako aj historické články, štúdie a publikácie. Prispieval do regionálneho časopisu Obzor Gemera a Malohontu.
Hrušovo	Ondrej Klokoč	1911-1975	Bol slovenský komunistický politik, novinár, predseda SNR.– pôsobil v Striežovciach (10 rokov).Jeden z hlavných organizátorov ilegálneho protifašistického hnutia a ozbrojeného boja na Gemeri. Počas SNP predseda OV KSS a RNV v Hnúšti, člen povstaleckej SNR.
Kraskovo	August Horislav Škultéty	1783-1852	Bol to básnik, zberateľ a vydavateľ ľudových rozprávok. Od roku 1875 bol evanjelickým farárom v Kraskove.
Kraskovo	Samuel Réuss	1783-1852	Bol stenograf, historik, zakladateľ slovenského národopisu a evanjelický kňaz. V roku 1809 - 1812 pôsobil ako farár v obci Kraskovo.
Kyjatice	starý otec Boženy Slančíkovej Timravý	nezistené	Evanjelický farár v Kyjaticiach
Lukovišťa	Ivan Krasko, občianskym menom Ing. Ján Botto	1876 -1958	Narodil sa a je pochovaný v obci Lukovišťa. Bol básnik, zakladateľ modernej slovenskej poézie a národný umelec
Lukovišťa	Ladislav Mňačko	1919 -1994	Bol slovenský prozaik, básnik, dramatik a publicista. Pochovaný v Lukovištiach
Padarovce	Ing. Zsolt Simon	1970 -	Obyvateľ obce, bývalý minister pôdohospodárstva SR 2002 - 2006
Potok	Jozef Škultéty	1853 –1948	Literárny pracovník, redaktor (narodil sa v obci) Bol slovenský literárny kritik, historik, jazykovedec, publicista a prekladateľ.
Španie Pole	Ing. Ján Banik	14.3.1929 - 27.6.2015	Narodil sa v obci Španie Pole. Ľudovú školu vychodil vo svojom rodisku a meštiansku v neďalekej Ratkovej. Ďalej sa vzdelával v Učiteľskej akadémii v Košiciach a popri zamestnaní na Vysokej škole lesníckej a drevárskej vo Zvolene. Pracoval v Strednej škole v Hosticiach, bývalom Okresnom národnom výbore v Jesenskom, po jeho zrušení v Poltári. Podstatnú časť pracovného života prežil v poľnohospodárskych, lesníckych školách a zariadeniach v Kokave nad Rimavicou. Publikoval v rôznych denníkoch a odborných časopisoch vydal knihu v rodnom nárečí Z rodného gruntu. Pochovaný je v Kokave nad Rimavicou.
Veľký Blh	Rudolf Schuster	1934-	Čestný občan obce Veľký Blh, prezident SR 1999-2004
Veľký Blh	Gyöngyösi István	1629-1704	Básnik,hrdný kapitán
Veľký Blh	prof. RNDr. Štefan Znam DrSc.	1936-1993	Narodil sa v obci Veľký Blh, slovenský matematik

ZDROJ: obecné úrady

2.4.3 KLUBY, SPOLKY, ZDRUŽENIA

OBEČ	ORGANIZÁCIA	PÔSOBNOSŤ
Babinec	O.Z. Túrnica	Skráňovanie obce a čerpanie prostriedkov cez MAS
Babinec	Spoločenstvo podielnikov lesných pozemkov, p.s. Babinec	Lesné hospodárstvo a ostatné služby v lesníctve
Dražice	Šanca pre Dražice	Rozvoj obce, regiónu, CR
Dražice	Cirkevný zbor - evanjelická cirkev	Cirkevná organizácia
Dražice	DHZ	Základný organizačný článok Dobrovoľnej požiarnej ochrany SR

**Program hospodárskeho a sociálneho rozvoja Mikroregión Teplý Vrch
Programovacie obdobie 2016 – 2022**

Dražice	Klub priateľov koní a rekreačného jazdenia, občianske združenie	chovateľské; iné športové
Dražice	TJ turistický oddiel Dražice	Oddiely
Dražice	Urbáriarska a Pasienková poz. spol.,	Ťažba dreva
Drienčany Pápča	DHZ	Základný organizačný článok Dobrovoľnej požiarnej ochrany SR
Drienčany	Občianske združenie Valgata	Pôsobí v obci Drienčany. Tvorené je mladými ľuďmi, ktorí sa rozhodli prispieť k zlepšeniu života vo svojej obci. V súčasnosti má združenie štyroch stálych členov. Združenie aktívne spolupracuje s Obecným úradom v Drienčanoch ale aj inými aktívnymi združeniami v Mikroregióne Teplý Vrch ale aj mimo neho
Hostišovce	Občianske združenie GES-ROM	Rozvoj obce, regiónu, CR
Hrušovo Ostrany Striežovce	DHZ	Základný organizačný článok Dobrovoľnej požiarnej ochrany SR
Hrušovo Ostrany Striežovce	Občianske združenie Striežovské zvony	uchovávanie kultúrnych a kulinárskych tradícií
Hrušovo Ostrany Striežovce	Lovecký spolok Hlavina	Lov všetkých druhov zveri, ktoré sa vyskytujú v tomto súkromnom poľovnom revíri.
Chvalová	Chvalovská ruža	Rozvoj obce, CR, rómske
Kraskovo	NÁDEJ V STAROBE	Venuje sa dôchodcom, seniorom
Kraskovo	Pracovná spoločnosť nadstavkových včelárov Slovenska	Chovateľská činnosť
Lipovec	Lipovec 2000	Činnosti ostatných členských organizácií
Lukovišťa	DHZ	Základný organizačný článok Dobrovoľnej požiarnej ochrany SR
Lukovišťa	Zväz protifašistických bojovníkov	Záujmové združenie
Lukovišťa	O.Z. Beneficio	Sociálne, opatrovateľské služby, rozvoj obce, regiónu, CR
Lukovišťa	Urbár - Pozemkové spoločenstvo Lukovišťa,	Spoločenstvá vlastníkov pozemkov, bytov a pod.
Padarovce	GEMER - ENVIRONMENT	Životné prostredie
Padarovce	Pozemkové spoločenstvo Padarovce	Spoločenstvá vlastníkov pozemkov, bytov a pod.
Potok	OZ BÁNE Potok	rozvoj obce, regiónu, CR
Potok	Pozemkové spoločenstvo urbaristov a pasienkárov Potok	Spoločenstvá vlastníkov pozemkov, bytov a pod
Španie Pole	Poľovnícke združenie Špaňan	Činnosti ostatných členských organizácií
Teplý Vrch	Dobrovoľný hasičský zbor Teplý Vrch	Základný organizačný článok Dobrovoľnej požiarnej ochrany SR
Teplý Vrch	Lipovec 2000	Rozvoj obce, regiónu, CR
Teplý Vrch	Spevácky zbor	Spevácky zbor
Teplý Vrch	Zbor pre občianske záležitosti	Občianske záležitosti
Teplý Vrch	MR Teplý Vrch	Podpora rozvoja územia cez aktivity vo svojich obciach založených na partnerstve a spolupráci
Teplý Vrch	Pozemkové spoločenstvo Teplý Vrch	Spoločenstvá vlastníkov pozemkov, bytov a pod.
Veľký Blh	Spevokol Szivárvány	Oživenie a zachovanie ľudových tradícií, folklóru a ich odovzdanie budúcim generáciám
Veľký Blh	Dobrovoľný hasičský zbor (DHZ)	Základný organizačný článok Dobrovoľnej požiarnej ochrany SR

**Program hospodárskeho a sociálneho rozvoja Mikroregión Teplý Vrch
Programovacie obdobie 2016 – 2022**

Veľký Blh	Csemadok ZO	Maďarský spoločenský a kultúrny zväz na Slovensku - Csemadok - Csemadok - Základná organizácia Veľký Blh
Veľký Blh	Občianske združenie – Rómska nádej	Jeden z cieľov je skvalitniť spolunažívanie rómskej minority a majoritnej populácie priamo v lokalitách, kde jedinci žijú... a iné
Veľký Blh	Rómsky tanečný súbor „Gyöngyszemek“ /Perlie očká/	Integrácia Rómov a zvýšenie sebavedomia rómskych žien
Veľký Blh	Veľký Blh 2001 o.z.	Podpora a vytváranie aktivít, ktorých cieľom je rozvoj obce Veľký Blh a okolia obce, rozvoj kultúry národnostných menšín a etnických skupín, rozvoj cezhraničnej spolupráce, záchrana kultúrneho dedičstva našich predkov, podpora aktivít v oblasti ochrany životného prostredia.. a iné podpory
Veľký Blh	MSconnect o.z.	Vzdelávanie určené mladým ľuďom - študentské činnosti
Veľký Blh	Veľvyslanectvo mládeže Slovenskej Republiky o.z. (VMSR)	Mládežnícka činnosť
Veľký Blh	Zumba	Kultúra a športová organizácia
Veľký Blh	Motocyklový spolok Kerecsen - Kerecsen Motoros Egyesület Kerecsen Biker's group	Camping, caravan, motorizmus
Veľký Blh	Pohrebné združenie	Pomoc pri organizovaní dôstojného pohrebu zosnulého člena, a poskytovanie finančnej pomoci
Veľký Blh	Pozemkové spoločenstvo Veľký Blh,	Spoločenstvá vlastníkov pozemkov, bytov a pod.

MK SR, MV SR, Obvodný lesný úrad, Okresný úrad, e-obce

2.4.4 SPOLOČENSKÉ AKTIVITY A AKCIE

OBEC	NÁZOV AKCIE	DÁTUM ORGANIZOVANIA
Babinec	Dni obce - Stretne sa pod turničkou	leto
Babinec	Deň detí	leto
Babinec	Mikuláš spolu so Stretnutím s dôchodcami	zima
Babinec	Priadky	zima
Budikovany	Pleskač leta - rybárska súťaž pre chalupárov ale i pre občanov	leto
Dražice	Fašiangy - Maškarný ples	jar
Dražice	Deň obce - Projekt Hudba a tanec nás spája	leto
Dražice	Deň detí	leto
Dražice	Deň pre seniorov	jeseň
Dražice	Mikuláš	zima
Drienčany	Deň Zeme	jar
Drienčany	Deň matiek	máj
Drienčany	Vatra 9.máj	máj
Drienčany	Medzinárodný deň detí	leto
Drienčany	Rozprávková noc	leto
Drienčany	Dedina oživa	leto
Drienčany	Zlatá podkova, zlaté pero, zlatý vlas	október
Drienčany	Mesiace úcty k starším	október
Drienčany	Jubilanti	október
Drienčany	Mikuláš	zima

**Program hospodárskeho a sociálneho rozvoja Mikroregión Teplý Vrch
Programovacie obdobie 2016 – 2022**

Drienčany	Vôňa Vianoc	zima
Horné Zahorany	Jánska vatra	leto
Horné Zahorany	Medzinárodný deň detí	Leto
Horné Zahorany	Deň obce	Leto
Horné Zahorany	Stretnutie dôchodcov	jeseň
Horné Zahorany	Mikuláš	zima
Hostišovce	Športové dni	máj
Hostišovce	Medzinárodný deň detí	Leto
Hostišovce	Mikulášsky večierok	zima
Hrušovo	Priadky - páračky	február
Hrušovo	Stretnutie občanov	február
Hrušovo	Smrteľná nedeľa - vynášanie Marienky	jar
Hrušovo	Deň obce - Stretnutie rodákov	rôzne v každej časti obce
Hrušovo	Stretnutie Striežoviec - poľských, českých so slovenskými	Leto
Kraskovo	Vatry SNP	Máj
Kraskovo	Medzinárodný deň detí	leto
Kraskovo	Katarínska zábava	november
Kraskovo	Mikuláš	december
Kyjatice	Vatra	máj
Kyjatice	Medzinárodný deň detí	leto
Kyjatice	futbalový turnaj	Leto
Kyjatice	Mikuláš	zima
Lukovišťa	Vatra	Máj
Lukovišťa	Medzinárodný deň detí	Leto
Lipovec	Spoločné stretnutie samosprávy s chalupármi	Silvester
Lukovišťa	Deň obce + spomienka na I. Kraska a L. Mňačka	júl
Lukovišťa	Lukovištský kalíšok	Leto
Lukovišťa	Mesiac úcty k starším	október
Lukovišťa	Mikuláš	zima
Lukovišťa	Vianočná akcia	zima
Potok	Oslavy 50- výročia KD	Leto
Potok	Medzinárodný deň žien	Marec
Potok	Varenie guláša	leto
Potok	Halloween	jeseň
Potok	Silvester	zima

**Program hospodárskeho a sociálneho rozvoja Mikroregión Teplý Vrch
Programovacie obdobie 2016 – 2022**

Potok	Potocký dvor na Drienčanoch	Leto
Slizké	Futbalový turnaj	leto
Slizké	Pingpongový turnaj	leto
Slizké	Mikuláš	zima
Španie Pole	Stretnutie chalupárov	Silvester
Teplý Vrch	Maškarný bál	február
Teplý Vrch	Vatra na výročie SNP	máj
Teplý Vrch	Deň matiek	máj
Teplý Vrch	Medzinárodný deň detí	Jún
Teplý Vrch	Súťaž DHZ	leto
Teplý Vrch	Stretnutie jubilantov	jeseň
Teplý Vrch	Vianočné trhy	zima
Teplý Vrch	Štefanská zábava	december
Veľký Blh	Medzinárodný deň detí	Jún
Veľký Blh	Rock fest	leto
Veľký Blh	Posedenie pre dôchodcov	jeseň
Veľký Blh	Štefanská zábava	december

ZDROJ: obce, vlastné spracovanie

2.5 ĽUDSKÉ ZDROJE

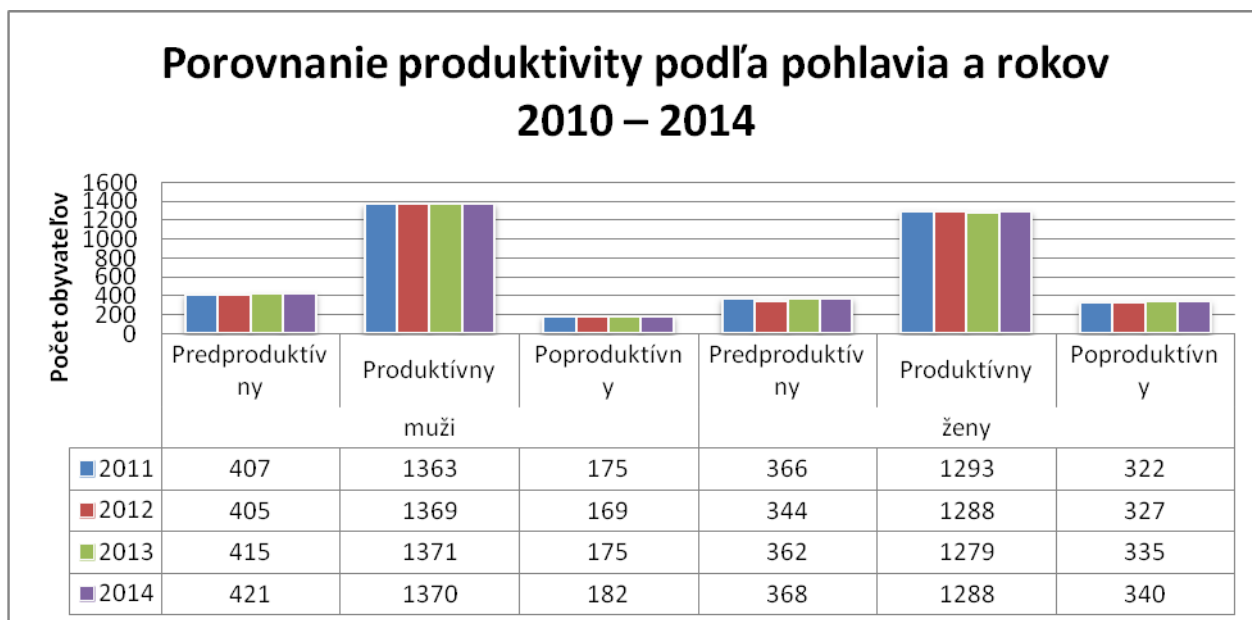
2.5.1 DEMOGRAFIA

2014		MR Teplý Vrch	2013		MR Teplý Vrch
Muži	Predproduktívny	421	Muži	Predproduktívny	415
	Produktívny	1370		Produktívny	1371
	Poproduktívny	182		Poproduktívny	175
	Spolu	1973		Spolu	1961
Ženy	Predproduktívny	368	Ženy	Predproduktívny	362
	Produktívny	1288		Produktívny	1279
	Poproduktívny	340		Poproduktívny	335
	Spolu	1996		Spolu	1976
Spolu	Predproduktívny	789	Spolu	Predproduktívny	777
	Produktívny	2658		Produktívny	2650
	Poproduktívny	559		Poproduktívny	545
Počet obyvateľov spolu		11944	Počet obyvateľov spolu		11846

**Program hospodárskeho a sociálneho rozvoja Mikroregión Teplý Vrch
Programovacie obdobie 2016 – 2022**

2012		MR Teplý Vrch	2011		MR Teplý Vrch
Muži	Predproduktívny	405	Muži	Predproduktívny	407
	Produktívny	1369		Produktívny	1363
	Poproduktívny	169		Poproduktívny	175
	Spolu	1943		Spolu	1945
Ženy	Predproduktívny	344	Ženy	Predproduktívny	366
	Produktívny	1288		Produktívny	1293
	Poproduktívny	327		Poproduktívny	322
	Spolu	1959		Spolu	1981
Spolu	Predproduktívny	749	Spolu	Predproduktívny	773
	Produktívny	2657		Produktívny	2656
	Poproduktívny	534		Poproduktívny	536
Počet obyvateľov spolu		11744	Počet obyvateľov spolu		11817

Zdroj: ŠÚ SR



V roku 2014 sa zvýšil počet obyvateľov žien v porovnaní s rokom 2011, v poproduktívnom veku o 18, znížil sa počet žien v produktívnom veku o 5 a zvýšil sa počet žien v poproduktívnom veku o 2. U mužov sa zvýšil počet obyvateľov v poproduktívnom veku v porovnaní s rokom 2011 o 7, o 7 sa zvýšil počet mužov v produktívnom veku a v predproduktívnom veku sa počet mužov zvýšil o 14.

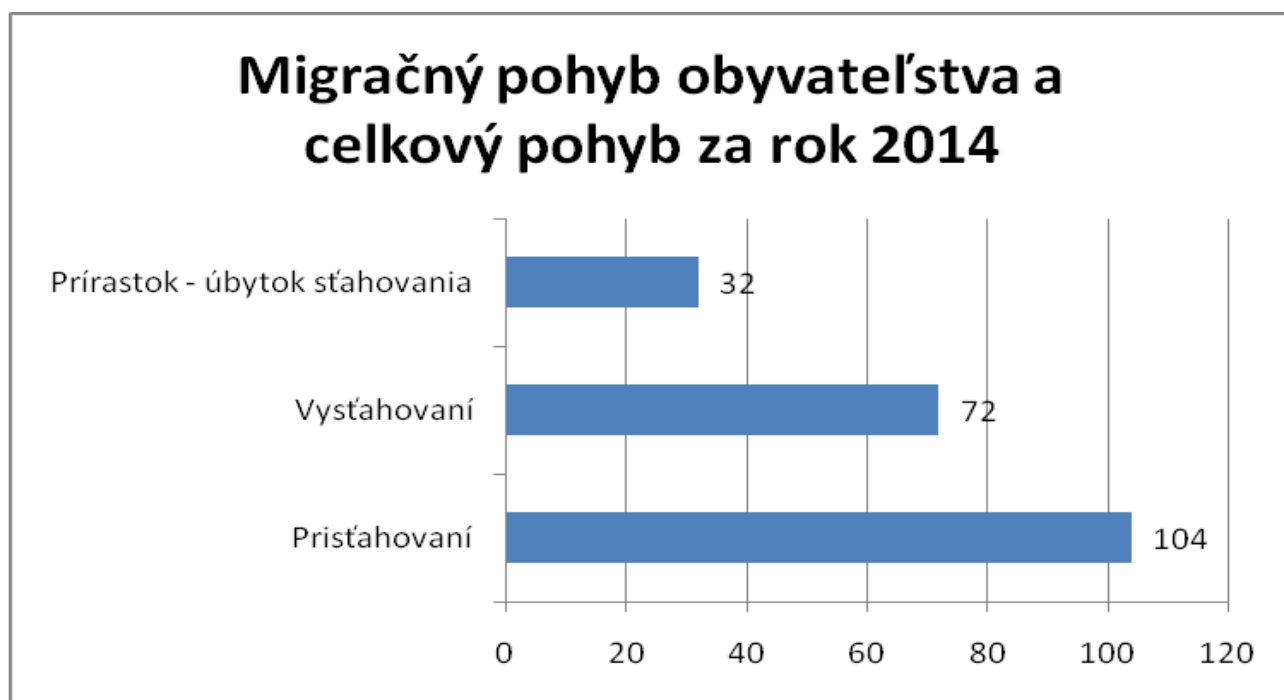
2.5.2 MIGRAČNÝ POHYB OBYVATEĽSTVA 2014

Migračný pohyb obyvateľstva a celkový pohyb za rok 2014 MR Teplý Vrch									
Obec	Prisťahovaní			Vystahovaní			Prírastok - úbytok sťahovania		
	muži	ženy	spolu	muži	ženy	spolu	Muži	ženy	spolu
Babinec	0	0	0	0	0	0	0	0	0
Budikovany	0	0	0	0	0	0	0	0	0
Dražice	1	3	4	3	5	8	-2	-2	-4
Drienčany	3	4	7	1	3	4	2	1	3
Horné Zahorany	1	1	2	2	0	2	-1	1	0

**Program hospodárskeho a sociálneho rozvoja Mikroregión Teplý Vrch
Programovacie obdobie 2016 – 2022**

Hostišovce	6	5	11	2	1	3	4	4	8
Hrušovo	2	5	7	1	0	1	1	5	6
Chvalová	11	10	21	1	0	1	10	10	20
Kraskovo	2	1	3	1	1	2	1	0	1
Kyjatice	0	0	0	1	1	2	-1	-1	-2
Lipovec	2	3	5	2	2	4	0	1	1
Lukovišťa	6	8	14	2	1	3	4	7	11
Padarovce	0	1	1	1	0	1	-1	1	0
Potok	0	1	1	3	3	6	-3	-2	-5
Slizké	2	0	2	2	1	3	0	-1	-1
Španie Pole	0	0	0	0	0	0	0	0	0
Teplý Vrch	2	0	2	4	4	8	-2	-4	-6
Veľký Blh	12	12	24	13	11	24	-1	1	0
Mikroregión	36	42	104	22	18	72	14	24	32

Zdroj: ŠÚ SR



Zdroj: SODB 2011

Na základe štatistických údajov vidíme, že v MR Teplý Vrch sa pristáhovalo viac obyvateľov ako vystáhovalo.

2.5.3 PRIRODZENÝ POHYB OBYVATEĽSTVA

Prirodzený pohyb obyvateľstva v mikroregióne Teplý Vrch za rok 2014									
Obec	Živonarodení			Zomrelí			Prirodzený prírastok/úbytok		
	muži	ženy	spolu	muži	ženy	spolu	muži	ženy	Spolu
Babinec	1	0	1	0	0	0	1	0	1
Budikovany	0	0	0	0	1	1	0	-1	-1
Dražice	3	2	5	0	1	1	3	1	4
Drienčany	1	0	1	1	0	1	0	0	0
Horné Zahorany	0	0	0	1	1	2	-1	-1	-2

**Program hospodárskeho a sociálneho rozvoja Mikroregión Teplý Vrch
Programovacie obdobie 2016 – 2022**

Hostišovce	1	2	3	0	0	0	1	2	3
Hrušovo	0	0	0	2	2	4	-2	-2	-4
Chvalová	0	1	1	1	0	1	-1	1	0
Kraskovo	2	3	5	1	2	3	1	1	2
Kyjatice	0	0	0	1	1	2	-1	-1	-2
Lipovec	3	3	6	0	1	1	3	2	5
Lukovištia	0	0	0	0	4	4	0	-4	-4
Padarovce	1	0	1	1	1	2	0	-1	-1
Potok	0	0	0	1	1	2	-1	-1	-2
Slizké	5	1	6	3	1	4	2	0	2
Španie Pole	1	0	1	0	1	1	1	-1	0
Teplý Vrch	1	1	2	3	0	3	-2	1	-1
Veľký Blh	7	11	18	10	8	18	-3	3	0
Mikroregión	17	12	50	12	16	50	5	-4	0

Zdroj: ŠÚ SR

Podľa tabuľky (viď vyššie) môžeme skonštatovať, že prirodzený pohyb v MR Teplý Vrch za rok 2014 bol v rovnováhe. Rovnaký počet obyvateľov bol u živonarodených, ako aj pri zomrelých obyvateľov.

**Program hospodárskeho a sociálneho rozvoja Mikroregión Teplý Vrch
Programovacie obdobie 2016 – 2022**

2.5.4 VIEROVYZNANIE

Štruktúra obyvateľstva podľa vierovyznania

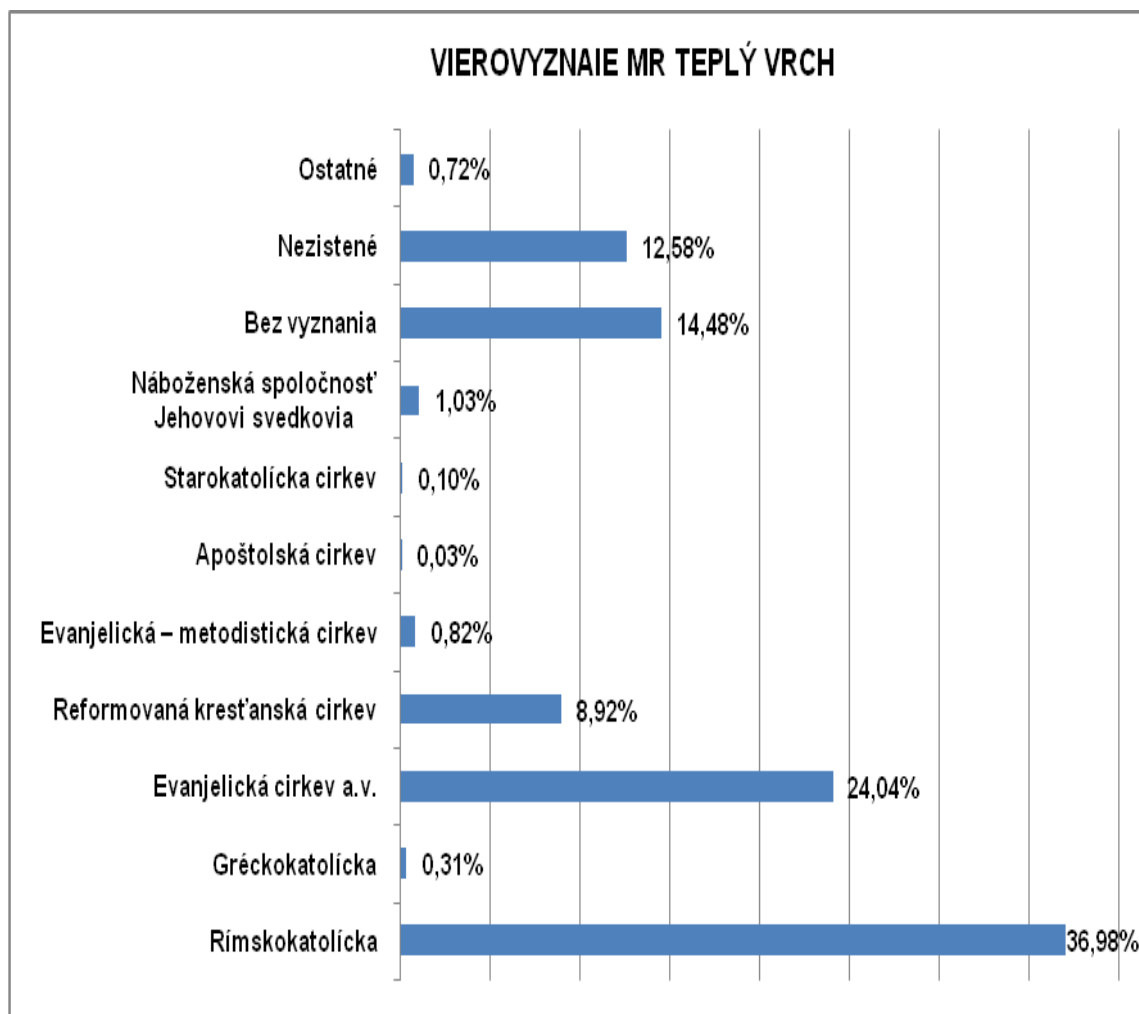
Vierovyznanie	Babinec		Budikovany		Dražice		Drienčany		Homé Zahorany		Hostišovce		Hrušovo		Chvalová		Kraskovo	
	Počet	%	Počet	%	Počet	%	Počet	%	Počet	%	Počet	%	Počet	%	Počet	%	Počet	%
Rímskokatolícka	22	31,88	21	42	91	33,70	47	18,73	56	40,88	41	18,39	42	20,49	74	42,29	53	34,42
Gréckokatolícka	0	0,00	0	0	1	0,37	0	0,00	1	0,73	0	0,00	0	0,00	0	0,00	1	0,65
Evanjelická cirkev a.v.	38	55,07	15	30	89	32,96	118	47,01	35	25,55	125	56,05	109	53,17	6	3,43	38	24,68
Reformovaná kresťanská cirkev	0	0,00	0	0	7	2,59	2	0,80	0	0,00	0	0,00	2	0,98	59	33,71	1	0,65
Evanjelická – metodistická cirkev	0	0,00	0	0	7	2,59	0	0,00	4	2,92	3	1,35	0	0,00	0	0,00	1	0,65
Apoštolská cirkev	0	0,00	0	0	0	0,00	0	0,00	0	0,00	0	0,00	0	0,00	0	0,00	0	0,00
Starokatolícka cirkev	0	0,00	0	0	0	0,00	0	0,00	0	0,00	4	1,79	0	0,00	0	0,00	0	0,00
Náboženská spoločnosť Jehovovi svedkovia	0	0,00	0	0	1	0,37	0	0,00	0	0,00	2	0,90	0	0,00	2	1,14	0	0,00
Bez vyznania	5	7,25	12	24	25	9,26	33	13,15	34	24,82	6	2,69	37	18,05	16	9,14	14	9,09
Nezistené	4	5,80	2	4	45	16,67	48	19,12	7	5,11	40	17,94	12	5,85	16	9,14	43	27,92
Ostatné	0	0,00	0	0	4	1,48	3	1,20	0	0,00	2	0,90	3	1,46	2	1,14	3	1,95
Spolu	69	100,00	50	100	270	100	251	100	137	100,00	223	100,00	205	100	175	100	154	100

Zdroj: ŠÚ SR

**Program hospodárskeho a sociálneho rozvoja Mikroregión Teplý Vrch
Programovacie obdobie 2016 – 2022**

Vierovyznanie	Kyjatice		Lipovec		Lukovišťa		Padarovce		Potok		Slizké		Španie Pole		Teplý Vrch		Veľký Blh		MR	
	Počet	%	Počet	%	Počet	%	Počet	%	Počet	%	Počet	%	Počet	%	Počet	%	Počet	%	Počet	%
Rímskokatolícka	30	32,61	55	56,70	106	54,64	60	32,09	3	6,38	153	74,63	41	48,24	97	32,88	492	40,76	1443	36,98
Gréckokatolícka	0	0,00	0	0,00	1	0,52	0	0,00	0	0,00	0	0,00	0	0,00	6	2,03	2	0,17	12	0,31
Evanjelická cirkev a.v.	27	29,35	15	15,46	44	22,68	72	38,50	12	25,53	17	8,29	42	49,41	83	28,14	53	4,39	938	24,04
Reformovaná kresťanská cirkev	0	0,00	0	0,00	0	0,00	8	4,28	0	0,00	0	0,00	0	0,00	4	1,36	265	21,96	348	8,92
Evanjelická – metodistická cirkev	0	0,00	0	0,00	0	0,00	3	1,60	0	0,00	0	0,00	0	0,00	0	0,00	14	1,16	32	0,82
Apoštolská cirkev	0	0,00	0	0,00	0	0,00	0	0,00	0	0,00	0	0,00	0	0,00	0	0,00	1	0,08	1	0,03
Starokatolícka cirkev	0	0,00	0	0,00	0	0,00	0	0,00	0	0,00	0	0,00	0	0,00	0	0,00	0	0,00	4	0,10
Náboženská spoločnosť Jehovovi svedkovia	0	0,00	0	0,00	1	0,52	0	0,00	0	0,00	2	0,98	0	0,00	1	0,34	31	2,57	40	1,03
Bez vyznania	17	18,48	5	5,15	26	13,40	13	6,95	31	65,96	11	5,37	2	2,35	75	25,42	203	16,82	565	14,48
Nezistené	16	17,39	17	17,53	16	8,25	29	15,51	1	2,13	22	10,73	0	0,00	27	9,15	146	12,10	491	12,58
Ostatné	2	2,17	5	5,15	0	0,00	2	1,07	0	0,00	0	0,00	0	0,00	2	0,68	0	0,00	28	0,72
Spolu	92	100,00	97	100	194	100	187	100,00	47	100,00	205	100	85	100	295	100	1207	100	3902	100,00

Zdroj: SODB 2011



Zdroj: SODB 2011

Väčšina obyvateľov MR Teplý Vrch, až 36,98 % sa hlási k rímskokatolíckemu vierovyznaniu.

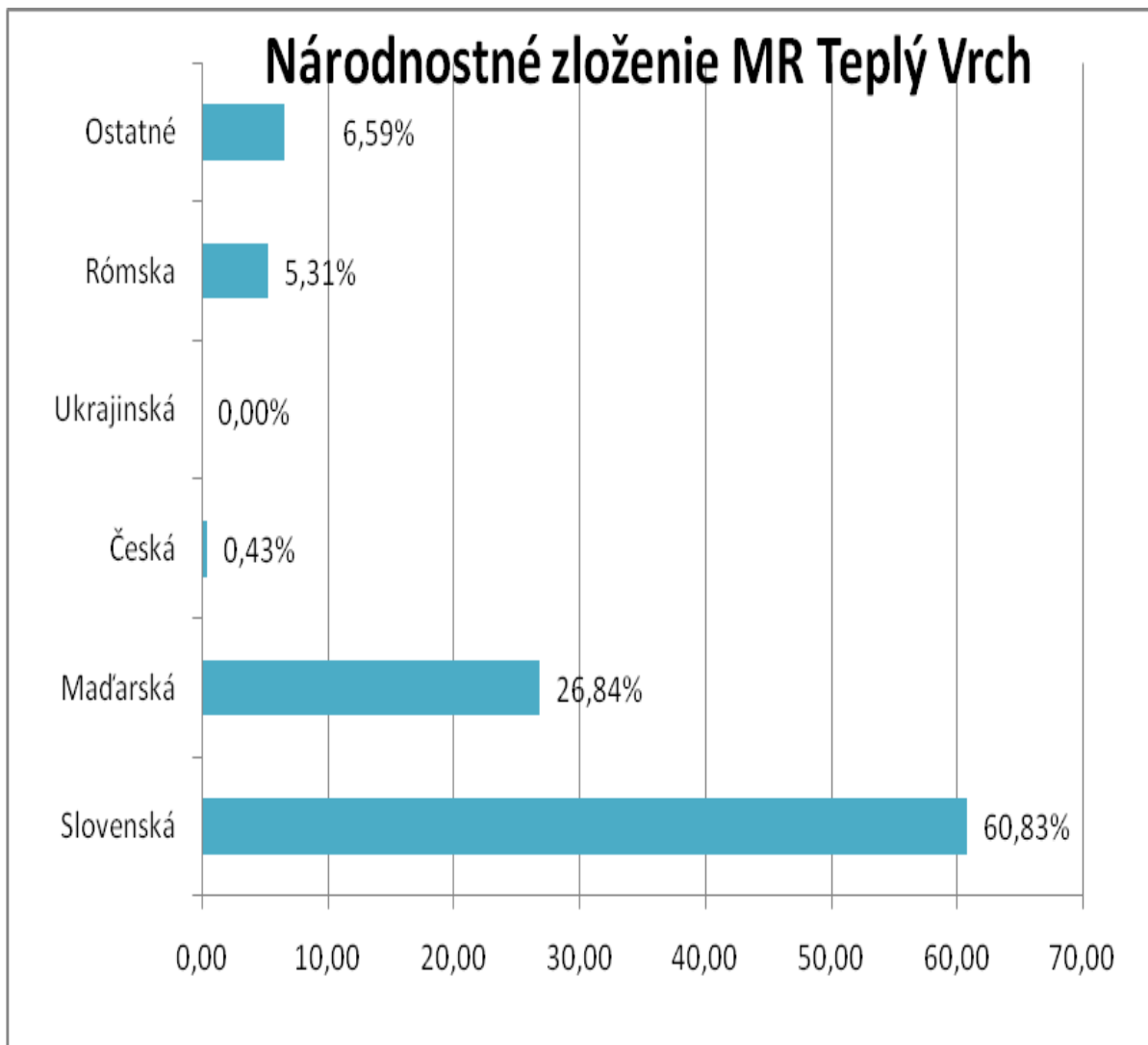
**Program hospodárskeho a sociálneho rozvoja Mikroregión Teplý Vrch
Programovacie obdobie 2016 – 2022**

2.5.5 NÁRODNOSTNÉ ZLOŽENIE

Obec Národnosť	Babinec		Budikovany		Dražice		Drienčany		Horné Zahorany		Hostišovce		Hrušovo		Chvalová		Kraskovo	
	Počet	%	Počet	%	Počet	%	Počet	%	Počet	%	Počet	%	Počet	%	Počet	%	Počet	%
Slovenská	67	97,10	48	96	119	44,74	215	86,69	128	93,43	185	83,71	184	91,09	60	34,48	132	87,42
Maďarská	0	0,00	0	0	127	47,74	8	3,23	2	1,46	0	0,00	5	2,48	60	34,48	2	1,32
Česká	0	0,00	0	0	2	0,75	0	0,00	0	0,00	1	0,45	2	0,99	0	0,00	1	0,66
Ukrajinská	0	0,00	0	0	0	0,00	0	0,00	0	0,00	0	0,00	0	0,00	0	0,00	0	0,00
Rómska	0	0,00	0	0	5	1,88	5	2,02	0	0,00	2	0,90	0	0,00	45	25,86	0	0,00
Ostatné	2	2,90	2	4	13	4,89	20	8,06	7	5,11	33	14,93	11	5,45	9	5,17	16	10,60
Spolu	69	100	50	100	266	100	248	100	137	100	221	100	202	100	174	100	151	100,00

Obec Národnosť	Kyjatice		Lipovec		Lukovišťa		Padarovce		Potok		Slizké		Španie Pole		Teplý Vrch		Veľký Blh		MR	
	Počet	%	Počet	%	Počet	%	Počet	%	Počet	%	Počet	%	Počet	%	Počet	%	Počet	%	Počet	%
Národnosť																				
Slovenská	76	84,44	51	52,58	183	93,37	101	54,59	39	81,3	178	85,58	81	93,10	268	91,16	350	28,93	2280	60,83
Maďarská	0	0,00	26	26,80	5	2,55	77	41,62	0	0,0	4	1,92	6	6,90	8	2,72	676	55,87	1006	26,84
Česká	0	0,00	0	0,00	2	1,02	0	0,00	0	0,0	2	0,96	0	0,00	0	0,00	6	0,50	16	0,43
Ukrajinská	0	0,00	0	0,00	0	0,00	0	0,00	0	0,0	0	0,00	0	0,00	0	0,00	0	0,00	0	0,00
Rómska	4	4,44	1	1,03	5	2,55	0	0,00	7	14,6	0	0,00	0	0,00	9	3,06	116	9,59	199	5,31
Ostatné	10	11,11	19	19,59	1	0,51	7	3,78	2	4,2	24	11,54	0	0,00	9	3,06	62	5,12	247	6,59
Spolu	90	100	97	100,00	196	100	185	100	48	100	208	100	87	100	294	100,00	1210	100	3748	100,00

Zdroj: ŠÚ SR



Väčšina obyvateľov MR, presne 60,83 % je slovenskej národnosti. 26,83 % obyvateľov MR sa hlási k maďarskej národnosti a tretiu najpočetnejšiu skupinu tvoria obyvatelia, ktorí sa hlásili k ostatným národnostiam – 6,59 %.

Program hospodárskeho a sociálneho rozvoja Mikroregión Teplý Vrch
Programovacie obdobie 2016 – 2022

2.5.6 VZDELANIE

Štruktúra obyvateľstva podľa vzdelanostnej úrovne

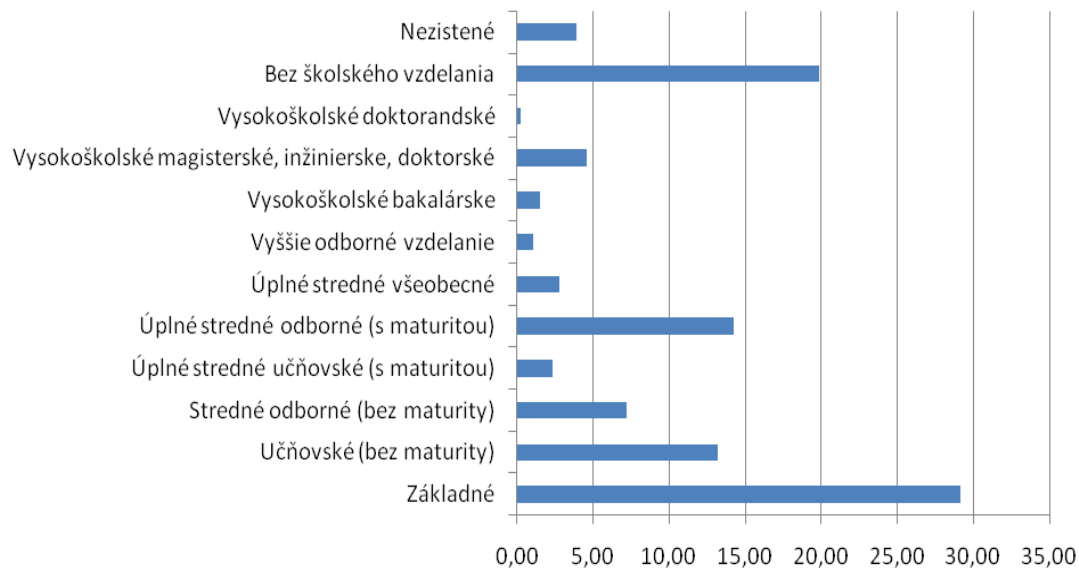
Obec	Babinec	Budikovany	Dražice	Drienčany	Horné Zahorany	Hostišovce	Hrušovo	Chvalová	Kraskovo	Kyjatice
Základné	19	14	88	53	30	83	49	53	26	22
Učňovské (bez maturity)	12	6	33	20	25	16	52	21	33	16
Stredné odborné (bez maturity)	6	2	22	15	12	16	15	14	15	10
Úplné stredné učňovské (s maturitou)	4	1	2	6	3	1	3	3	4	2
Úplné stredné odborné (s maturitou)	11	7	22	54	19	11	36	16	32	19
Úplné stredné všeobecné	0	2	8	12	6	6	10	9	4	1
Vyššie odborné vzdelanie	0	0	5	3	1	4	1	0	2	1
Vysokoškolské bakalárske	1	1	3	6	4	2	4	2	1	0
Vysokoškolské magisterské, inžinierske, doktorské	8	2	9	15	14	12	6	2	2	0
Vysokoškolské doktorandské	0	0	0	0	2	1	0	1	0	0
Bez školského vzdelania	8	12	65	58	14	55	20	39	24	17
Nezistené	0	3	9	6	7	14	6	14	8	2
Spolu	69	50	266	248	137	221	202	174	151	90

Zdroj: ŠU SR

**Program hospodárskeho a sociálneho rozvoja Mikroregión Teplý Vrch
Programovacie obdobie 2016 – 2022**

Obec	Lipovec	Lukovištia	Padarovce	Potok	Slizké	Španie Pole	Teplý Vrch	Veľký Blh	MR	%
Základné	31	50	68	15	91	31	60	364	1147	29,16
Učňovské (bez maturity)	2	27	27	7	18	8	32	165	520	13,22
Stredné odborné (bez maturity)	4	18	5	5	4	15	18	87	283	7,20
Úplné stredné učňovské (s maturitou)	1	8	7	1	2	1	14	30	93	2,36
Úplné stredné odborné (s maturitou)	8	34	18	9	8	8	80	167	559	14,21
Úplné stredné všeobecné	0	10	3	0	2	0	8	28	109	2,77
Vyššie odborné vzdelanie	0	4	2	0	0	0	6	13	42	1,07
Vysokoškolské bakalárske	0	8	1	1	0	0	11	15	60	1,53
Vysokoškolské magisterské, inžinierske, doktorské	5	13	6	3	3	5	24	51	180	4,58
Vysokoškolské doktorandské	0	1	0	0	0	0	0	3	8	0,20
Bez školského vzdelania	39	19	30	6	77	18	36	243	780	19,83
Nezistené	7	4	18	1	3	1	5	44	152	3,86
Spolu	97	196	185	48	208	87	294	1210	3933	100,00

Štruktúra obyvateľstva podľa vzdelania



ZDROJ: SOBD 2011

Čo sa týka vzdelanostnej úrovne obyvateľov MR Teplý Vrch, najvyšší podiel majú obyvatelia so základným vzdelaním, za nimi nasledujú obyvatelia bez školského vzdelania, s úplným stredným odborným vzdelaním s maturitou a s učňovským vzdelaním bez maturity.

2.6 MATERIÁLNE A FINANČNÉ ZDROJE

2.6.1 BÝVANIE

Sídelné miesta - obce plnia najmä funkciu základnej vybavenosti, bývania, kultúry, rekreácie a športu. Pováčšine sa jedná o skupinovú cestnú zástavbu, prípadne o koncentrovanú zástavbu väčšia časť zástavby pochádza z 19. stor. a 1. pol. 20. stor., ktorá bola v povojnovom období výrazne doplnená o novú výstavbu.

Základné údaje o domovom a bytovom fonde v okrese Rimavská Sobota

Okres Rimavská Sobota	Dokončené byty v rodinných domoch					Dokončené byty				
	2010	2011	2012	2013	2014	2010	2011	2012	2013	2014
	32	39	40	39	27	99	69	64	39	34

Zdroj: www.statistik.sk

Okres Revúca	Dokončené byty v rodinných domoch					Dokončené byty				
	2010	2011	2012	2013	2014	2010	2011	2012	2013	2014
	7	2	4	12	5	9	2	16	13	23

Zdroj: www.statistik.sk

Najviac dokončených bytov v rodinných domoch okrese Rimavská Sobota bolo v roku 2012. Najviac dokončených bytov bolo v roku 2010.

Obec	Obývané byty	Iné obytné jednotky	Kolektívne obydlia	Nezistené
Babinec	29	0	0	0
Budikovany	23	0	0	1
Dražice	69	0	0	0
Drienčany	68	0	1	2
Horné Zahorany	44	0	0	0
Hostišovce	43	0	0	4
Hrušovo	72	0	0	0
Chvalová	43	0	0	1
Kraskovo	58	0	0	0
Kyjatice	30	0	0	2
Lipovec	22	0	0	1
Lukovišťa	77	0	0	0
Padarovce	56	1	0	2
Potok	17	0	0	0
Slizké	29	0	0	2
Španie Pole	24	1	0	1
Teplý Vrch	89	0	0	1
Veľký Blh	328	0	3	6
MR	1121	2	4	23

Zdroj: www.statistik.sk

Zdroj: SOBD 2011

Značnú časť bytového fondu tvoria byty v objektoch z trvanlivejších stavebných materiálov, ale významnú časť predstavujú i byty v pôvodných objektoch.

Najväčšiu skupinu tvoria domy vybudované v 70-tych a 80-tych rokoch. Od roku 1980 do súčasnosti bol domový fond viac rekonštruovaný a časť objektov je novostavieb. O pôvodné objekty je značný záujem na rekreačné využitie. Neobývané domy iba v menšej časti plnia úlohu rekreačných objektov.

2.6.2 ZÁKLADNÁ INFRAŠTRUKTÚRA

2.6.2.1 DOPRAVA

Územím MR Teplý Vrch neprechádzajú cesty I a II triedy.

Cesty III. triedy: 2744, 2745, 2746, 2747, 2748, 2749, 2750, 2753, 2754, 2755, 2758, 2777, 2779, 2834

Autobusová doprava

Vzhľadom na absenciu železničnej dopravy je jedinou možnosťou okrem osobnej automobilovej dopravy využívanie autobusových spojov. Frekvencia autobusových spojov v obciach mimo hlavných cestných ťahov je nízka a v odľahlých obciach s nízkym počtom obyvateľov je nedostatočná, predstavuje len 2-3 spoje počas pracovného dňa, počas víkendu dokonca spoje absentujú.

Železničná doprava

Územím MR železničná trať neprechádza, obyvatelia musia využívať autobusové spoje a osobné automobily.

Letecká doprava

Vzdialenosť mesta od najbližších letísk Sliač, Poprad a Košice je 90-150 km. Všetky tieto letiská sú zaradené do siete letísk pre medzinárodnú dopravu.

2.6.2.2 ENERGETIKA

Zásobovanie elektrickou energiou

Obce Mikroregiónu sú zásobované elektrickou energiou z 22 KV prostredníctvom vzdušných prípojek do jednotlivých obcí a prostredníctvom trafostaníc.

Plynofikácia

Z obcí MR sú napojené na rozvodnú sieť zemného plynu nasledovné obce: Padarovce, Teplý Vrch a Veľký Blh.

Ostatné obce nie sú plynofikované a vzhľadom na demografický vývoj a veľký rozptyl obcí sa plynofikácia zvyšných obcí nepredpokladá.

2.6.2.3 TELEKOMUNIKAČNÉ A INFORMAČNÉ SIETE

Rozvoj mobilnej telekomunikačnej siete zabezpečujú traja mobilní operátori a to Orange Slovensko, Slovak Telekom, spoločnosť O2 operátor 4ka. V mikroregióne je zabezpečené pokrytie všetkých troch hlavných operátorov. Niektoré obce majú slabšie pokrytie siete, avšak z mobilných operátorov má najlepšie pokrytie Orange Slovensko, a.s.,

Vo všetkých obciach MR má rozhlas a televízia dobrý signál. Takmer každá obec (okrem obce Lipovec) má vybudovaný miestny rozhlas. V niektorých obciach sú rozvody káblovej televízie a to z dôvodu slabšieho signálu.

Niektoré obce (Lipovec, Lukovištia) majú slabší signál na internet.

2.6.3 OBČIANSKA A SOCIÁLNA INFRAŠTRUKTÚRA

Občianska vybavenosť a služby

Stav rozsahu a kvality občianskej vybavenosti je u väčšiny obcí iba základný pre zabezpečenie najnevyhnutnejších potrieb obyvateľov. Absentujú doplnkové služby, rozsah obchodných služieb nezodpovedá veľkosti sídla.

Prehľad občianskej vybavenosti v mikroregióne Teplý Vrch k 31.12.2014

Obchody	Počet
Predajne:	
potravínárskeho a zmiešaného tovaru	14
Nepotravinové	6

Sociálne a zdravotné služby

Zdravotné služby:	Počet
Lekár pre deti a dospelých	0
Lekár pre dospelých	1
Lekári špecialisti (stomatológ, gynekológ)	2
Lekárne	1

**Program hospodárskeho a sociálneho rozvoja Mikroregión Teplý Vrch
Programovacie obdobie 2016 – 2022**

Sociálne služby	
Detský domov	0
Domov dôchodcov a domov sociálnych služieb	
Domov sociálnych služieb	Femina – Veľký Blh (http://www.dssvblh.sk/) Zariadenie sociálnej starostlivosti v obci je zastúpené Domovom sociálnych služieb pre mentálne postihnuté ženy s celkovou kapacitou 120 lôžok. Zariadenie má celoštátnu pôsobnosť. Poskytuje 57 pracovných miest. Okrem toho sú pre obyvateľom obce k dispozícii domovy dôchodcov a denný detský stacionár v obciach v okrese.
Domov dôchodcov	
Stanica opatrovateľskej služby pre deti	0
Reedukačný domov	0
opatrovateľská služba	0
Klub dôchodcov /Jednota dôchodcov /	0
Slovenský zväz telesne postihnutých	0

Zdroj: SU BB 2014, Obce 2015; Ministerstvo práce, sociálnych vecí a rodiny SR

Zabezpečenie zdravotných služieb je koncentrované v meste Rimavská Sobota a Revúca.

2.6.4 ŠKOLSTVO A VZDELÁVANIE

Predprimárne vzdelávanie

Predprimárne vzdelávanie je výchova a vzdelávanie poskytované deťom vo veku od 3 do 5 rokov. V súčasnosti sa ako problém v poskytovaní predprimárneho vzdelávania identifikovala nedostatočná dostupnosť kvalitných a cenovo prístupných zariadení starostlivosti o deti v predškolskom veku, čo je jedným z významných faktorov podieľajúcich sa na znížení celkovej zaškolenosti detí, i bariérou pre návrat žien po materskej dovolenke na trh práce. Zároveň sa tak limituje využívanie predškolského vzdelávania k vytváraniu ich osobnosti, zlepšovaniu ich študijných predpokladov a kľúčových zručností pre život a sociálnej integrácie detí. S cieľom zlepšiť študijné výsledky žiakov v škole, kľúčových kompetencií i integráciu marginalizovaných rómskych komunit a zvýšiť účasť žien na trhu práce bude vláda SR podporovať zvýšenie participácie detí na predprimárnom vzdelávaní v materských školách. V nasledujúcich rokoch sa budú prijímať systémové opatrenia tak, aby sa do roku 2020 dosiahla 95% účasť detí od 4 rokov na predprimárnom vzdelávaní v materskej škole.

Deti z obcí, kde sa nenachádza MŠ navštevujú tieto zariadenia v obci Padarovce, Teplý Vrch a Veľký Blh.

MŠ 2014

Materská škola	Obec	Počet tried	Počet štátnych MŠ	Počet detí	Počet učiteľov
Materská škola	Padarovce	1	1	12	2
Základná škola s materskou školou Pavla Emanuela Dobšínskeho	Teplý Vrch	1	1	19	2
Materská škola	Veľký Blh	2	1	30	4

Zdroj: www.statists.sk

Základné školstvo

Vzdelávanie na základnej škole je etapou, ktorej sa povinne zúčastňujú všetky deti a ktorá je pre všetky deti do veľkej miery rovnaká. Prechod z domáceho prostredia, prípadne menej formalizovaného prostredia predškolských zariadení, je pre dieťa dôležitým krokom v jeho psychicko-sociálnom vývoji. Počas pobytu v škole si osvojuje návyky, hodnoty a modely vzťahov, ktoré bude využívať celý život. Z hľadiska prípravy na povolanie tu získava teoretické základy a praktické zručnosti pre jeho ďalší rozvoj vo vyšších stupňoch vzdelávania.

Základné školstvo 2014

Obec	ZŠ roč. 1.-4. spolu	ZŠ roč. 1.-4. žiaci	ZŠ roč. 1.-9. spolu	ZŠ roč. 1.-9. žiaci	ZŠ roč. 1.-4. spolu, štátne	ZŠ roč. 1.-9. spolu, štátne	ZŠ roč. 1.-4. spolu, triedy	ZŠ roč. 1.-4. spolu, učitelia	ZŠ roč. 1.-9. spolu, triedy	ZŠ roč. 1.-9. Spolu, učitelia
Teplý Vrch	-	-	1	136	-	1	-	-	9	13
Veľký Blh	1	56	-	-	1	-	4	5	-	-

Zdroj: SU SR

Program hospodárskeho a sociálneho rozvoja Mikroregión Teplý Vrch
Programovacie obdobie 2016 – 2022

Žiaci v MR navštevujú ZŠ aj v meste Rimavská Sobota a Hnúšťa, pričom majú možnosť navštevovať aj ZŠ v Rimavskej Bani. V mikroregióne nie je zariadenie pre celoživotné vzdelávanie, Centrum Voľného času, ani Základná umelecká škola.

Program hospodárskeho a sociálneho rozvoja Mikroregión Teplý Vrch
Programovacie obdobie 2016 – 2022

2.6.5 KULTÚRA A OSVETA

Prehľad vybavenosti kultúrnymi zariadeniami

Kultúra	Babinec	Budikovany	Dražice	Drienčany	Horné Zahorany	Hostišovce	Hrušovo	Chvalová	Kraskovo	Kyjatice	Lipovec	Lukovištia	Padarovce	Potok	Slizké	Španie Pole	Teplý Vrch	Veľký Blh	MR
kultúrne domy (kultúrne osvetové zariadenia)	1	1	1	2	1	1	3	1	1	0	1	1	1	1	1	1	1	1	20
verejné knižnice	1	0	0	1	1	1	2	0	0	0	0	1	1	0	0	0	1	1	10
amfiteáter	0	0	0	0	0	0	0	0	0	0	0	0	0	0	0	0	0	0	0
múzeá, pamätné izby	1	0	0	1	0	0	0	0	0	0	0	0	0	0	0	0	0	0	2
verejne dostupný internet (obce)	áno	áno	áno	áno	áno	áno	áno	áno	áno	áno	áno	áno	áno	áno	áno	áno	áno	áno	Áno
Kostoly, smútočné služby kostoly z toho																			
Rímsko-Katolícke kostoly		0	0	0	0	0	0	1	0	0	0	0	0	0	0	0	0	0	1
Evanjelické kostoly	1	1	1	1	1	1	3	0	1	1	1	1	1	1	1	1	1	0	18
kostoly ostatnej cirvi	0	0	0	0	0	0	0	1	0	0	0	0	0	0	0	0	0	1	2
dom smútku	0	0	0	0	0	0	0	0	1	0	0	0	0	0	0	0	0	1	2
cintorín	2	1	1	2	1	2	3	1	1	2	1	1	1	1	1	1	1	2	25

Zdroj: OcÚ 2015

**Program hospodárskeho a sociálneho rozvoja Mikroregión Teplý Vrch
Programovacie obdobie 2016 – 2022**

2.6.6 ZARIADENIA PRE REKREÁCIU

Ubytovacie zariadenia	Počet	Názov	Obec	Poskytované služby	Lôžková kapacita
Penzióny	0				
Turistická ubytovňa	1	Turistická ubytovňa v Hasičskej zbrojnici	Teplý Vrch	ubytovanie, uzatvorené parkovisko	12+4
Chatové osady	1	Rekreačná chata Zuzana	Budikovany	ubytovanie, kuchynka, stolný tenis, detské ihrisko	2 až 10
Ubytovanie na súkromí	0	ubytovanie Ostrany	Ostrany		9
Hotely	1	Drieňok	Teplý Vrch / Drieňok	ubytovanie, strava	115
Autokempink	1	Rekreačné stredisko OLIVER a kemp ORMET	Teplý Vrch	ubytovanie, parkovisko	45
Iné	1	Unimobunky	Budikovany	ubytovanie	
MR spolu	5				Cca 195

Zdroj: ŠÚ BB 2015 internet

2.6.7 ADMINISTRATÍVA A VEREJNÁ SPRÁVA

Prehľad administratívneho zabezpečenia v mikroregióne

Administratíva a správa v mikroregióne	Počet	Obec
Obecný úrad	18	Všetky obce
Matričný úrad	6	Hnúšťa, Revúca, Rimavská Baňa, Rimavská Sobota, Teplý Vrch, Veľký Blh
Stavebný úrad		
Farský úrad		Všetky obce
Daňový úrad	2	Revúca, Rimavská Sobota
DHZZ	2	Revúca, Rimavská Sobota

Zdroj: ŠÚ BB 2014

Územná administratívna spádovosť obcí pre ďalšie služby:

Administratíva	Sídlo	Obce
Matričný úrad	Hnúšťa	Hrušovo, Potok
	Revúca	Chvalová
	Rimavská Baňa	Babinec, Kraskovo, Kyjatice, Lukovišťa
	Rimavská Sobota	Horné Zahorany
	Teplý Vrch	Budikovany, Drienčany, Hostišovce, Lipovec, Slizké, Španie Pole, Teplý Vrch
	Veľký Blh	Dražice, Padarovce, Veľký Blh,
Daňový úrad	Daňový úrad Rimavská Sobota, Francisciho 9 P.O.BOX 126, 979 01 Rimavská Sobota	Babinec, Budikovany, Dražice, Drienčany, Horné Zahorany, Hostišovce, Hrušovo, Kraskovo, Kyjatice, Lipovec, Lukovišťa, Padarovce, Potok, Slizké, Španie Pole, Teplý Vrch, Veľký Blh
	Daňový úrad Revúca Ul. gen. Viesta 1103/4 050 62 Revúca	Chvalová
Okresný úrad	Rimavská Sobota	Babinec, Budikovany, Dražice, Drienčany, Horné Zahorany, Hostišovce, Hrušovo, Kraskovo, Kyjatice, Lipovec, Lukovišťa, Padarovce, Potok, Slizké, Španie Pole, Teplý Vrch, Veľký Blh
	Revúca	Chvalová
Obvodné policajné oddelenie	OO PZ Hnúšťa Ul. Hlavná č. 382 98101 Hnúšťa	Kyjatice, Potok
	OO PZ Veľký Blh Ul. Mieru č. 311 980 22 Veľký Blh	Babinec, Budikovany, Dražice, Drienčany, Horné Zahorany, Hostišovce, Hrušovo, Kraskovo, Lipovec, Lukovišťa, Padarovce, Slizké, Španie Pole, Teplý Vrch, Veľký Blh
Okresný súd	Rimavská Sobota	Babinec, Budikovany, Dražice, Drienčany, Horné Zahorany, Hostišovce, Hrušovo, Kraskovo, Kyjatice, Lipovec, Lukovišťa, Padarovce, Potok, Slizké, Španie Pole, Teplý Vrch, Veľký Blh
	Revúca	Chvalová

**Program hospodárskeho a sociálneho rozvoja Mikroregión Teplý Vrch
Programovacie obdobie 2016 – 2022**

Okresný hasičský a záchranný Zbor	Rimavská Sobota	Babinec, Budikovany, Dražice, Drienčany, Horné Zahorany, Hostišovce, Hrušovo, Kraskovo, Kyjatice, Lipovec, Lukovišťa, Padarovce, Potok, Slizké, Španie Pole, Teplý Vrch, Veľký Blh
	Revúca	Chvalová
Územná vojenská správa	Banská Bystrica	všetky obce
OÚ životného prostredia	Okresný úrad Rimavská Sobota	Babinec, Budikovany, Dražice, Drienčany, Horné Zahorany, Hostišovce, Hrušovo, Kraskovo, Kyjatice, Lipovec, Lukovišťa, Padarovce, Potok, Slizké, Španie Pole, Teplý Vrch, Veľký Blh
	Okresný úrad Revúca	Chvalová
Úrad práce soc. vecí a rodiny	Rimavská Sobota	Budikovany, Dražice, Drienčany, Horné Zahorany, Hostišovce, Lipovec, Padarovce, Slizké, Španie Pole, Teplý Vrch, Veľký Blh
	Hnúšťa	Babinec, Hrušovo, Kraskovo, Kyjatice, Lukovišťa, Potok,
	Revúca	Chvalová

Zdroj: ŠÚ BB 2014

**Program hospodárskeho a sociálneho rozvoja Mikroregión Teplý Vrch
Programovacie obdobie 2016 – 2022**

2.7 EKONOMICKÉ VYUŽÍVANIE ZDROJOV

67

Kategória firiem	Obec	Babinec	Budikovany	Dražice	Drienčany	Horné Zahorany	Hostišovce	Hrušovo	Chvalová	Kraskovo	Kyjatice	Lipovec	Lukovištia	Padarovce	Potok	Slizké	Španie Pole	Teplý Vrch	Veľký Blh	MR Spolu
Auto moto		0	0	0	1	0	0	0	0	0	0	0	0	1	0	0	0	0	1	3
Cestovanie a ubytovanie		0	0	0	1	0	0	0	0	0	0	0	1	2	0	1	2	0	0	7
Doprava a preprava		0	0	0	1	0	0	0	0	0	0	0	1	1	0	0	0	0	2	5
Financie a právo		0	0	1	1	0	1	1	0	0	1	1	1	1	0	0	0	0	1	9
Kultúra a zábava		0	0	0	0	0	0	0	0	0	0	0	0	0	0	0	0	0	0	0
Obchod a veľkoobchod		3	0	1	3	2	0	2	2	4	0	2	1	2	0	0	0	5	9	36
Počítače, telekomunikácie		0	0	0	1	0	0	0	0	0	0	0	1	0	0	0	0	0	2	4
Poľnohospodárstvo a lesníctvo		3	1	11	7	4	1	1	1	1	0	1	2	3	0	4	4	11	33	88
Priemysel a výroba		0	0	0	0	3	0	0	0	1	1	0	1	0	0	0	0	0	3	9
Reštaurácie a stravovanie		0	0	0	1	0	0	1	0	0	0	0	0	0	0	0	0	2	0	4
Služby a remeslá		1	1	2	4	3	0	0	1	3	1	0	3	3	0	2	2	2	9	37
Služby pre firmy		0	0	0	0	0	0	1	0	0	0	0	0	0	0	0	0	0	1	2
Šport		0	0	1	0	0	0	0	0	0	0	0	0	0	0	0	0	0	1	2
Úrady a organizácie		1	1	3	4	1	2	2	1	3	1	2	3	3	1	2	2	4	6	42
Vzdelávanie a školstvo		0	0	0	0	0	0	0	0	0	0	0	0	0	0	0	0	2	0	2
Zdravie		0	0	1	0	0	0	0	0	0	0	0	0	0	0	0	0	0	2	3
Cirkevné organizácie		0	0	0	3	0	0	0	0	1	0	0	0	1	0	0	0	0	2	7
Spoločenstvá vlastníkov bytov, pozemkov a pod.		0	0	0	3	0	0	1	0	2	0	0	1	1	0	0	0	1	2	11
Urbárske spoločnosti		1	0	1	0	0	0	4	0	0	0	0	1	1	1	0	0	1	0	10
SPOLU		9	3	21	28	13	4	13	5	15	4	6	15	16	2	8	8	28	73	271

2.7.1 PRIMÁRNY SEKTOR

Lesné hospodárstvo

V lesoch s pasienkovým pôvodom na celom území okresu má dominantný výskyt breza biela. Lesné pozemky z hľadiska obhospodarovania sú užívané štátnymi a neštátnymi subjektmi.

Ťažba a využívanie nerastných surovín

V obciach mikroregiónu Teplý Vrch sa nenachádza podnik ťažobného priemyslu. Najbližšie podniky sú v Hnúšti a v Tisovci.

Poľnohospodárstvo

Poľnohospodárska výroba sa zameriava na živočíšnu výrobu - chov hovädzieho dobytku, oviec a obhospodarovanie trvalých trávnych porastov, lúk a pasienkov. V Rimavskej kotline sa rozkladá významná poľnohospodárska oblasť, kde sa dopestujú takmer všetky plodiny vrátane teplomilnejších, teda cukrová repa, pšenica, raž, zelenina, tabak, vinič, lucerna, kukurica. Najväčší poľnohospodársky podnik v mikroregióne je AGROTRADE s.r.o. v Padarovciach a Veľkom Blhu. Najväčšími poľnohospodárskymi podnikmi v okolí sú AGROTAURIS s.r.o. Rimavská Sobota a AGROKOL s.r.o. Rimavská Baňa, ktoré zamestnávajú i obyvateľov mikroregiónu Teplý Vrch.

2.7.2 SEKUNDÁRNY SEKTOR

Prevažná časť územia MR Teplý Vrch spadá do okresu Rimavská Sobota. Priemyselná štruktúra tohto okresu sa odlišuje od iných okresov SR, je mnohotvárnejšia, rozdrobená, sú v nej zastúpené mnohé odvetvia, ťažobný, chemický, strojársky, elektrotechnický, konfekčný, obuvnícky priemysel a potravinársky komplex. Pre severnú časť okresu je charakteristický ťažobný, chemický, strojársky a konfekčný priemysel a pre južnú časť predovšetkým poľnohospodárska výroba.

Mikroregión je tvorený prevažne malými obcami s nerozvinutou ekonomikou, preto je ekonomická aktivita obyvateľov mikroregiónu a vývoj ekonomiky sústredený hlavne do okresného mesta a mnoho obyvateľov MR dochádza za prácou práve do Rimavskej Soboty. Sekundárna výroba je zastúpená viacerými odvetviami. V súčasnosti zamestnáva najviac občanov najmä v odevnom a strojárskom priemysle. Z hľadiska počtu podnikateľských subjektov na území mikroregiónu spracovanie dreva ako aj stavebníctvo pokrýva 23 % sektora.

Priemysel je najviac sústredený v mestách Rimavská Sobota, Hnúšťa, Tisovec, Lučenec a Poltár a do obcí Klenovec a Kalinovo. Najväčšími podnikmi ovplyvňujúcim zamestnanosť v regióne sú:

- Tauris a.s. Rimavská Sobota - špecializuje na výrobu a distribúciu mäsových výrobkov a mäsa. Patrí medzi najväčšie potravinárske spoločnosti na Slovensku. Počet zamestnancov: 550;
- YURA ELTEC Corporation Slovakia, s.r.o. Hnúšťa – je jedným z hlavných dodávateľov káblových zväzkov a komponentov pre automobilový priemysel, počet zamestnancov: 500;
- ŽIAROMAT a.s. Kalinovo - výroba žiaruvzdorných hmôt a výrobkov, počet zamestnancov: 207.

S počtom zamestnancov menej ako 199 sú:

- EVASPORT s.r.o. Klenovec,
- Calmit, a.s. Tisovec,
- Roľnícke družstvo Klenovec,
- KORO, s.r.o. Rimavská Sobota,
- Poltár Crystal & Steel, a.s.,
- Sewon ECS Slovakia s.r.o. (YURA co. Rimavská Sobota),
- BOTEX s.r.o. Rimavská Sobota.

Zdroj: www.rars.szm.com

2.7.3 TERCIÁRNY SEKTOR

Firmy v regióne sa zväčša orientujú na oblasť služieb a maloobchodu, presadiť sa na trhu je ťažké, nakoľko je v okrese slabá kúpna sila obyvateľstva vplyvom nízkych miezd. Útlm zaznamenáva aj maloobchod s potravinami, pretože v regióne sa značne presadili obchodné reťazce (Kaufland, Billa, Hypernova, LIDL Slovakia, Nákupné centrum Familly, TESCO, atď.).

V okrese chýba remeselnícka výroba a cestovný ruch.

Terciálny sektor je v sledovanom území málo rozvinutý. Takmer všetky činnosti terciálnej sféry sú sústredené do mesta okrem časti maloobchodných prevádzok.

Cestovný ruch

Zatiaľ málo rozvinutý cestovný ruch v riešenom území mikroregiónu má všetky predpoklady na budovanie lukratívnych doplnkových služieb spojených s pohybom v prírode, športom a relaxom, s poznávacou turistikou, cykloturistikou. Bohatá história dáva dobrý základ pre rozvoj cestovného ruchu v mikroregióne. Okrem prírodných a geografických daností je veľmi významným prvkom a východiskom miestny ľudský potenciál v oblasti remesiel a tradičných zvykov. Strediskami cestovného ruchu sú: rekreačné stredisko Kurinec – Zelená voda, vodná nádrž Teplý Vrch, Tisovec a okolie, vodná nádrž Gemerský Jablonec-Petrovce, rekreačné stredisko Krokava s možnosťou letnej turistiky a lyžovania. Prednosťou územia z hľadiska cestovného ruchu je vysoká atraktivnosť prírodného prostredia a kultúrno – historického dedičstva. Turistický potenciál sa tu však využíva len v malej miere. Domáci i zahraniční návštevníci prichádzajú do okresu Rimavská Sobota za letnou rekreáciou, kúpaním a vodnými športmi (Teplý Vrch, Kurinec, Mestské kúpalisko), liečebnými pobytmi (Číž), kultúrno – poznávacím cestovným ruchom (Kraskovo, Žíp, Rimavská Seč, Rimavská Baňa, Kyjatice a Rimavská Sobota), zimnou rekreáciou a lyžovaním (Kokava, Krokava, Bánovo, Rejková), vidieckym turizmom a kultúrno – spoločenskými i športovými podujatiami.

Služby obyvateľstvu

Tvoria najrozvinutejšiu časť ekonomických aktivít obyvateľstva realizovaných obciach. Občianska a sociálna infraštruktúra. Tieto služby sú dopĺňané komerčnými službami.

2.7.4 KVARCIÁLNY SEKTOR

Subjekty zaoberajúce sa komerčne informačnými službami a zamerané na tvorbu a prenos informácií v mikroregióne absentujú.

2.8 TRH PRÁCE

2.8.1 ZAMESTNANOSŤ

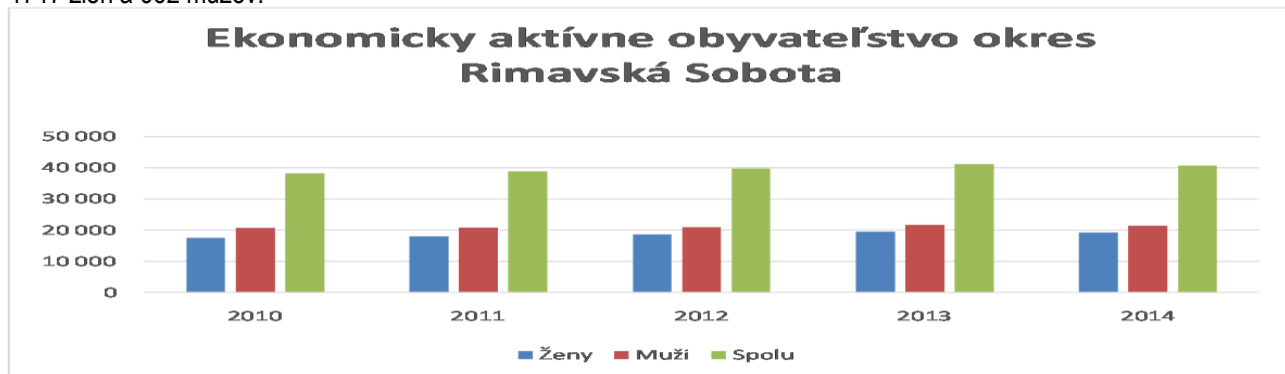
Obyvatelia obcí MR dochádzajú za prácou do najbližších miest – do okresného mesta Rimavská Sobota. Obyvatelia obcí MR dochádzajú za prácou aj mimo územia MR – Veľká Británia, Rakúsko, Nemecko, Španielsko.

Ekonomicky aktívne obyvateľstvo okres Rimavská Sobota

Rok	2010	2011	2012	2013	2014
Spolu	38 368	38 982	39 748	41 257	40 747
Muži	20 805	20 904	21 046	21 692	21 467
Ženy	17 563	18 078	18 702	19 565	19 280

Zdroj: www.statistik.sk ÚPSVR Rimavská Sobota

V porovnaní s rokom 2010 narástol počet ekonomicky aktívnych obyvateľov v roku 2014 o 2379 obyvateľov. Z toho bolo 1717 žien a 662 mužov.



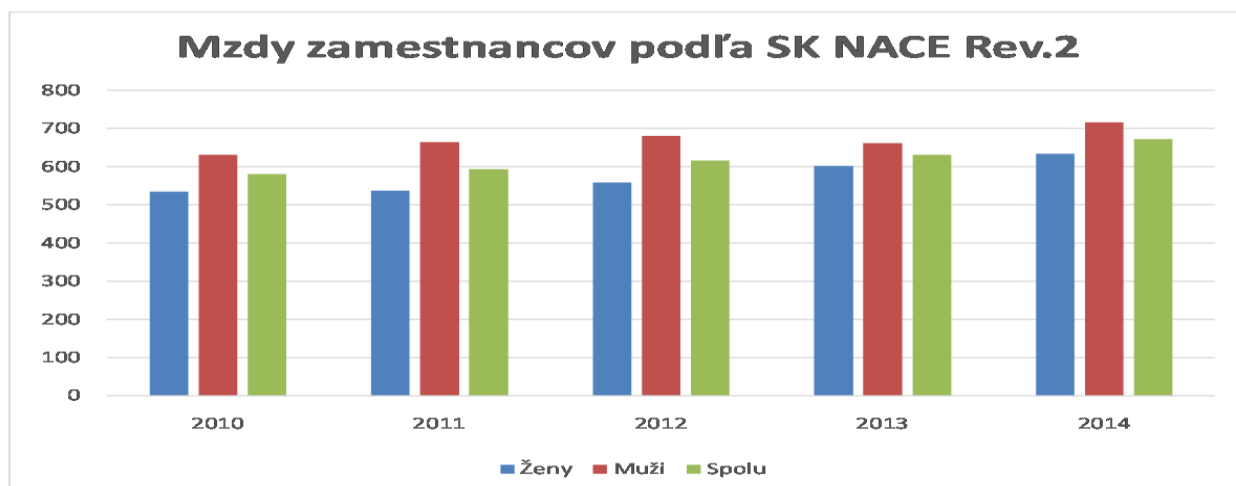
Mzdy zamestnancov podľa SK NACE Rev.2

Okres Rimavská Sobota

Priemerná nominálna mzda zamestnanca EUR					
Rok	2010	2011	2012	2013	2014
Spolu	581	594	616	631	673
Muži	631	664	681	662	716
Ženy	535	537	559	602	634

Zdroj: www.statistics.sk

V porovnaní s rokom 2010 sa priemerná nominálna mzda v okrese Rimavská Sobota zvýšila o 92 €. Mužom sa zvýšila o 85 € a ženám o 99 €.



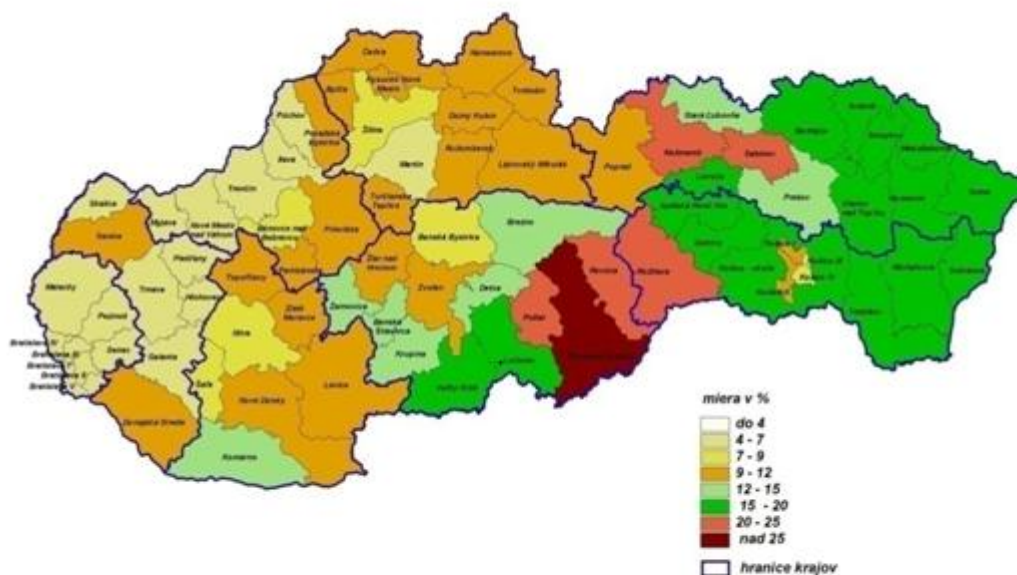
2.8.2 NEZAMESTNANOSŤ

Nezamestnanosť patrí k dlhodobo najvyšším v rámci celej SR. Rizikovou skupinou sú najmä ženy, ktoré tvoria viac ako ¾ všetkých nezamestnaných. Rovnako veľká je skupina dlhodobo nezamestnaných nad 24 mesiacov, nezamestnaní nad 45 rokov – tvoria viac ako 1/3 nezamestnaných. Samostatnú skupinu tvoria nezamestnaní, ktorí majú ukončené maximálne vzdelanie na úrovni strednej školy bez maturity, ktorí tvoria veľkú skupinu takmer 75% z celkového počtu nezamestnaných. Významným faktorom nezamestnanosti je práve kumulácia týchto faktorov a najmä nízka úroveň vzdelania. Nezamestnanosť vykazuje sezónne výkyvy viac ako 2%, čo je spôsobené práve zameraním na práce poľnohospodárstva. Vysoký nárast nezamestnanosti spôsobil najmä rozpad poľnohospodárstva v regióne, ako zoslabnutie zamestnávateľov v regionálnych centrách po roku 1989, čo malo následok skokovitý nárast miery nezamestnanosti. Veľké množstvo občanov sa po ukončení vzdelania nevedeli zamestnať, čím prispeli k zníženiu počtu ekonomicky aktívnych občanov a ďalšiemu nárastu evidovaných nezamestnaných.

V posledných rokoch prispelo k zníženiu počtu nezamestnaných hlavne organizovanie aktivačných prác. Tento systém však nie je pre nezamestnaných dlhodobým systémovým riešením nezamestnanosti. Negatívne javy dlhodobej nezamestnanosti sa týkajú v tejto dobe hlavne skupiny starších občanov vo veku nad 45 rokov a s nízkym vzdelaním. Taktiež aj skupiny občanov, ktorí nie sú ochotní za prácou cestovať aj z dôvodu jazykovej bariéry. Tieto skupiny už stratili pracovné návyky a motiváciu k práci.

Zdroj: UPSVR 2015

Miera evidovanej nezamestnanosti v okresoch SR k 31.08.2015



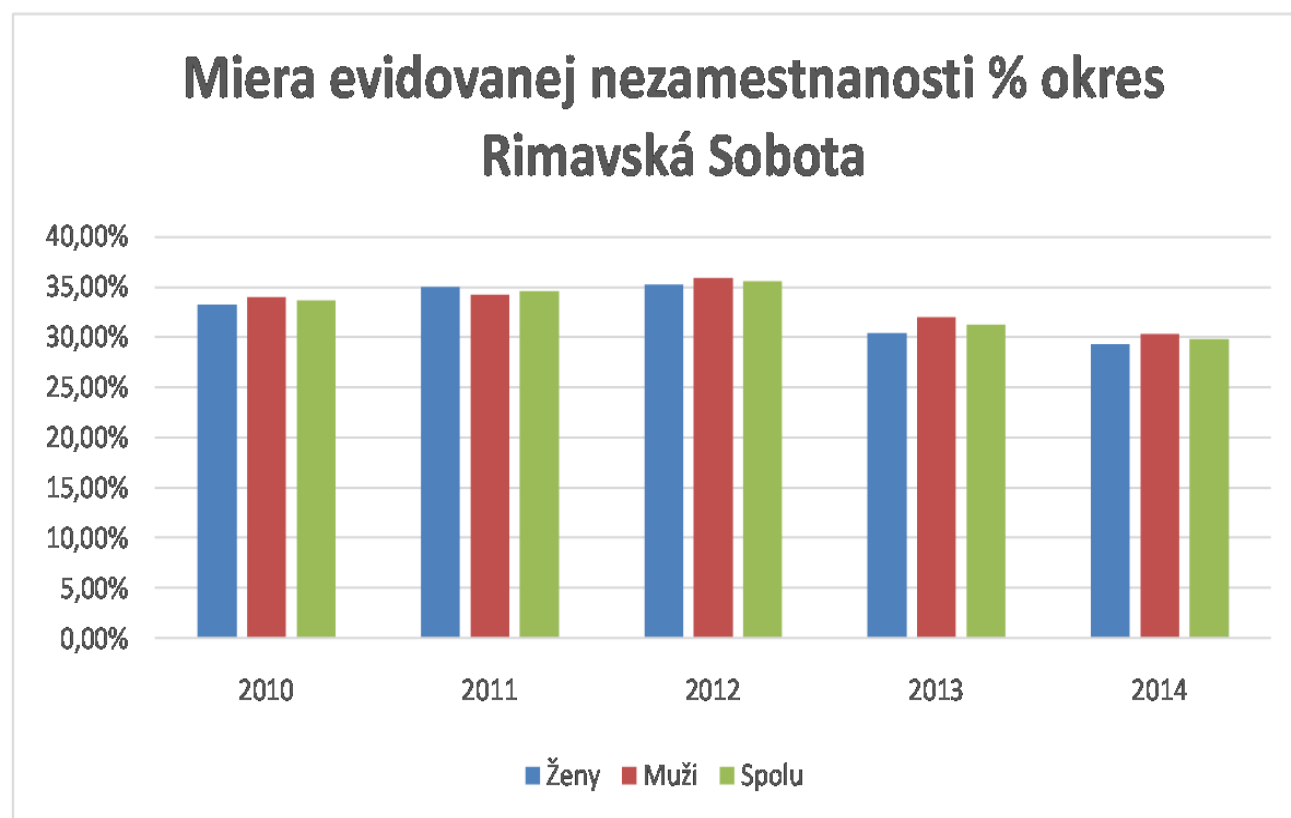
Verejné služby zamestnanosti

Na zabezpečovanie práva občanov na zamestnanie je zriadený ÚPSVaR ako verejnoprávna inštitúcia, ktorý v rozsahu svojej pôsobnosti, ako jeden z viacerých subjektov v súčinnosti s reprezentatívnymi organizáciami zamestnancov a zamestnávateľov vykonáva politiku zamestnanosti. ÚPSVaR je hlavnou inštitúciou realizujúcou politiku trhu práce, čo je systém podpory a pomoci občanom pri ich začleňovaní na pracovné miesta na trhu práce formou sprostredkovania zamestnania, poskytovania poradenstva, prispôbovaním profesijnej štruktúry nezamestnaných a zamestnancov pomocou rekvalifikácií, podporovanie vytvárania nových pracovných miest zamestnávateľmi pomocou poskytovania príspevkov v rámci aktívnej politiky trhu práce a poskytovaním podpory v nezamestnanosti. Pri poskytovaní verejných služieb zamestnanosti obce MR spolupracujú s ÚPSVaR v Rimavskej Sobotej, pri vytváraní dočasných pracovných miest, ktoré sú nevyhnutným predpokladom zachovania pracovných návykov dlhodobo nezamestnaných. Obce MR spolupracujú rovnako aj pri realizácii aktívnej politiky trhu práce (APTP), v rámci ktorej sa pomocou nástrojov APTP predovšetkým podporuje vytváranie nových pracovných miest zamestnávateľmi, ako aj obcami samotnými.

Miera evidovanej nezamestnanosti % okres Rimavská Sobota

Miera evidovanej nezamestnanosti %					
Rok	2010	2011	2012	2013	2014
Spolu	33,64%	34,59%	35,59%	31,24%	29,84%
Muži	33,96%	34,25%	35,92%	31,97%	30,28%
Ženy	33,26%	34,98%	35,22%	30,43%	29,34%

Zdroj: www.statistics.sk



Miera evidovanej nezamestnanosti v okrese Rimavská Sobota v porovnaní s rokom 2010 klesla v roku 2014 o 3,8 %. U mužov to bol pokles o 3,68 % a u žien pokles o 3,92 %.

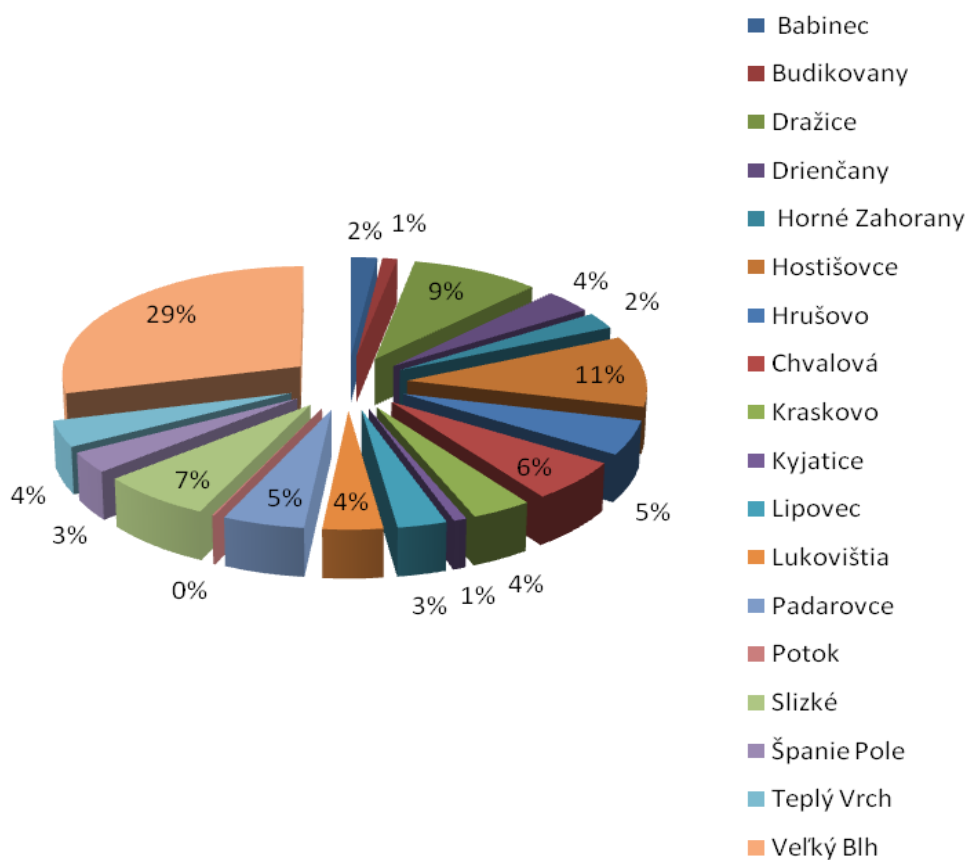
Program hospodárskeho a sociálneho rozvoja Mikroregión Teplý Vrch
Programovacie obdobie 2016 – 2022

Uchádzači o zamestnanie 2014 Obce MR Teplý Vrch

Obec	Počet evidovaných UoZ spolu	Počet evidovaných UoZ - ženy	Počet evidovaných UoZ - muži
Babinec	14	6	8
Budikovany	8	3	5
Dražice	69	31	38
Drienčany	26	12	14
Horné Zahorany	18	8	10
Hostišovce	78	38	40
Hrušovo	38	20	18
Ostrany			
Striežovce			
Chvalová	45	22	23
Kraskovo	28	14	14
Kyjatice	6	3	3
Lipovec	23	7	16
Lukovištia	28	7	21
Padarovce	38	21	17
Potok	1	0	1
Slizké	52	21	31
Španie Pole	23	7	16
Teplý Vrch	29	11	18
Veľký Blh	214	110	104
SPOLU	487	223	264

Zdroj: www.statistics.sk

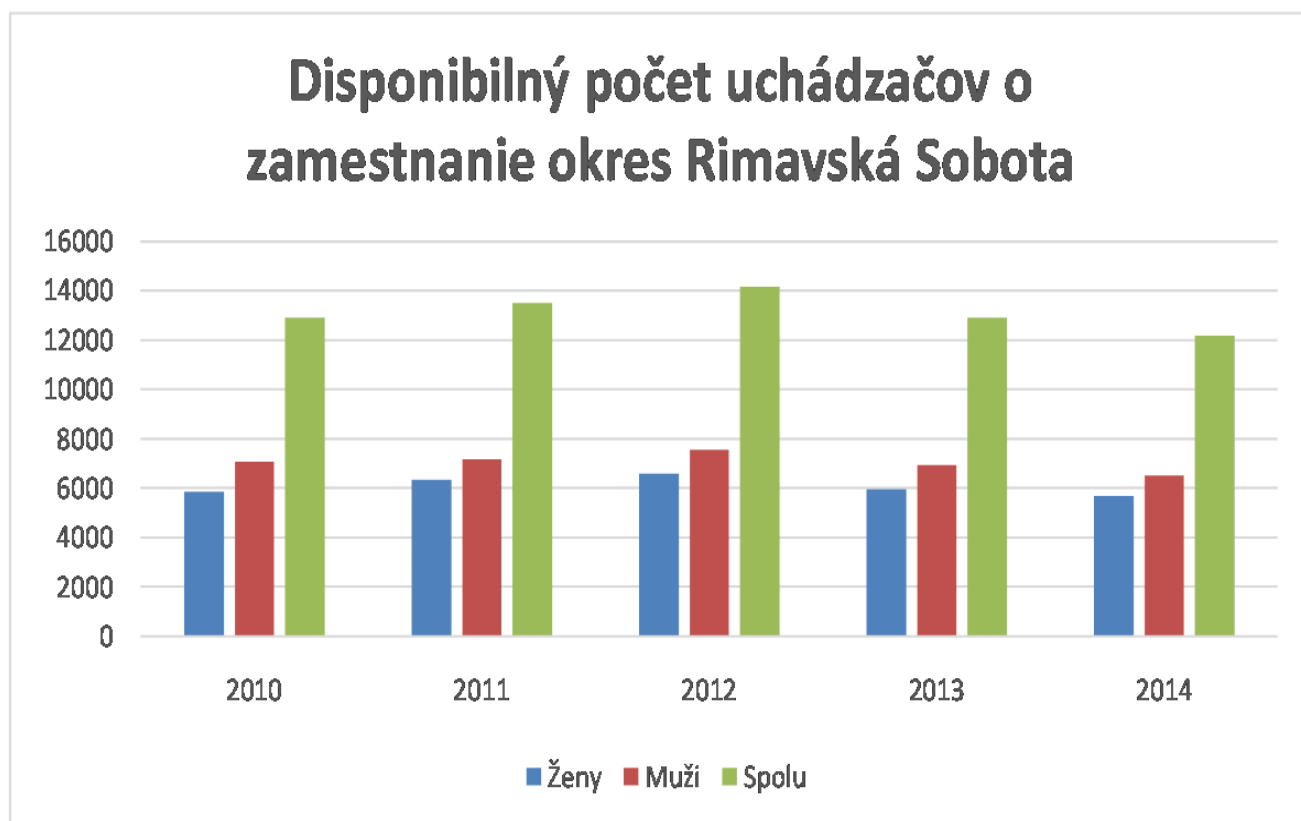
Uchádzači o zamestnanie 2014 Obce MR Teplý Vrch



Disponibilný počet uchádzačov o zamestnanie okres Rimavská Sobota

Rok	2010	2011	2012	2013	2014
Spolu	12 908	13 479	14 146	12 888	12 157
Muži	7 066	7 156	7 560	6 935	6 500
Ženy	5842	6323	6 586	5 953	5 657

Zdroj: www.statistics.sk



2.9 VONKAJŠIE PROSTREDIE

STEEP analýza Súčasťou analýzy vonkajšieho prostredia je tzv. analýza STEEP faktorov, ktorá sleduje vplyv faktorov v sociálnej, technologickej, ekonomickej, environmentálnej a politickej. Sú to rôzne faktory, ktoré pôsobia na vyššej ako miestnej úrovni, pričom majú vplyv na miestny rozvoj. Súhrn uvádza nasledujúca tabuľka, pričom pozitívne faktory označujeme ružovou farbou a negatívne modrou farbou. **STEEP analýza** - vplyv sociálnych, technologických, ekonomických, ekologických a politických faktorov vonkajšieho prostredia na rozvoj mikroregiónu.

SOCIÁLNOKULTÚRNE	TECHNOLOGICKÉ	EKONOMICKÉ	ENVIROMENTÁLNE	POLITICKOPRÁVNE
Starnutie populácie	Akcelerácia vývoja techniky a technológií	Dopady ekonomickej krízy	Rastúci priemysel je zdrojom znečistenia životného prostredia v celosvetovom meradle	Obyvatelia nemajú dôveru v inštitúcie.
Migrácia obyvateľov Slovenska za štúdiom a prácou do zahraničia	Zlepšuje sa prístup k informáciám, komunikačné možnosti medzi ľuďmi a inštitúciami sa menia, rozvíja sa spolupráca na diaľku	Zmena podielu na výnose dane z príjmov fyzických osôb na 68% Zmena podielu na výnose dane z pr. 5 % pre samosprávy s prognózou na úroveň 70,3 %	Zdravotné dôsledky znečistenia sa prejavujú najmä aj v prostredí MR znečistením vzduchu emisiami z priemyslu a dopravy, znečistením povrchových vôd a ostatných zložiek životného prostredia	Zhoršovanie podnikateľského prostredia v SR
Nezamestnanosť	Zvyšujú sa technické možnosti domácej zábavy	Nárast vysokoškolsky a stredoškolsky vzdelaných ľudí bez uplatnenia	Zmena klímy - celkové oteplenie, extrémne zrážky, veterné smršte, extrémne teplé letné obdobia	EŠIF na roky 2014 – 2020

**Program hospodárskeho a sociálneho rozvoja Mikroregión Teplý Vrch
Programovacie obdobie 2016 – 2022**

Záujem časti verejnosti o aktívne trávenie voľného času	Kontakt samosprávy s obyvateľmi prostredníctvom technológií	Medziročný nárast HDP na 1 obyvateľa	Nárast biodiverzity	Daňová politika – Zrušenie záväzku zníženia sadzby DPH späť na 19%
Pasívne trávenie voľného času v niektorých rodinách, deti a mládež na internete namiesto pohybu vonku	Využívanie sociálnych sietí	Počet návštevníkov Slovenska a MR sa znižuje		Sociálna politika pre sociálne ohrozené skupiny: dôchodcovia, študenti, MRK
Zneužívanie drog a alkoholu u čoraz mladších detí	Narastá individuálne zabezpečenie ciest do zahraničia pomocou internetu	Priaznivý vývoj referenčných úrokových sadzieb Euribor		Vymožiteľnosť práva – nedôvera občanov a podnikateľov
Konzervatívna povaha obyvateľstva, správanie sa na základe kultúrnych, náboženských zvyklostí	Technológie poskytujú možnosť šetrenia prírodnými zdrojmi	Miera inflácie dosiahla oproti roku 2013 zápornú hodnotu v priemere -0,1 %		Nárast štátnej byrokracie
Prehliadajúci sa rozdiel v životnej úrovni rôznych skupín obyvateľstva		Nárast obyvateľov bez vzdelania		

2.10 VÍZIA MIKROREGIÓNŮ

Mikroregión Teplý Vrch chce naďalej udržiavať a upevňovať dobré medzil'udské vzťahy, aktívne spolupracovať a zachovávať bohaté kultúrohistorické a prírodné hodnoty regiónu. Využívaním miestneho potenciálu a zdrojov pre trvalo udržateľný rozvoj sa MR Teplý Vrch chce stať miestom, kde budú všetci jeho obyvatelia žiť spokojným a plnohodnotným životom, miestom, odkiaľ nebudú musieť odchádzať mladí ľudia za prácou, pretože tu budú radi pracovať a vychovávať ďalšie generácie.

1.Doprava a komunikácie

Príprava projektovej dokumentácie pre cestné stavby, pravidelná oprava a stavebná údržba pozemných komunikácií, letná a zimná údržba či rekonštrukcia vybraných miestnych komunikácií, to všetko zahŕňajú kompetencie obce v oblasti pozemných komunikácií.

2.Technická infraštruktúra

Významným prvkom kvality života v obciach MR je funkčný systém verejného osvetlenia. Hlavnou úlohou samosprávy je v tomto kontexte realizácia novej výstavby verejného osvetlenia, prevádzkovanie už vybudovaného verejného osvetlenia a samozrejme priebežné opravy a údržba existujúcich svetelných bodov. Okrem toho zabezpečuje rozvoj komplexnej infraštruktúry zohľadňujúcej rast kvality života obyvateľov obcí MR a životného prostredia. Rozvoj infraštruktúry smeruje hlavne k jej rozšíreniu na potenciálne obytné zóny v obciach, IBV, ako aj na rekonštrukciu súčasnej infraštruktúry - vodovodnej, elektrickej, komunikačnej.

3.Odpadové hospodárstvo

Obce MR vykonávajú úlohy, ktoré im vyplývajú z programu odpadového hospodárstva a všeobecne záväzných právnych predpisov prijatých a platných v Slovenskej republike. V oblasti odpadového hospodárstva ide najmä o zber a prepravu komunálnych odpadov a drobných stavebných odpadov na účely ich zhodnotenia alebo zneškodnenia, zabezpečovanie zberných nádob zodpovedajúcich systému zberu komunálneho odpadu, zabezpečovanie priestoru, kde môžu obyvatelia obce odovzdávať oddelené zložky komunálnych odpadov či zabezpečovanie zberu a prepravy objemných odpadov. Obec zároveň vykonáva priestupkové konanie v odpadovom hospodárstve a zabezpečuje údržbu infraštruktúry pre odpadové vody.

4.Životné prostredie

Udržiavanie a zveľaďovanie obcí MR neznamena len ochranu a údržbu existujúcej verejnej zelene, ale aj zabránenie ďalšiemu znižovaniu podielu zelených plôch v zastavanom území obcí, ich rozdrobovaniu a zmysluplné riadenie výstavby a využívania územia. V súlade s touto filozofiou obce MR každoročne zabezpečuje ošetrovanie a udržiavanie zelene - drevín, trávnikov, kvetinových záhonov. Súčasťou prostredia, v ktorom obyvatelia žijú, sú aj verejné priestranstvá, chodníky, miestne komunikácie, námestia, ktoré sú obcami pravidelne čistené, ale aj detské a športové ihriská skoro vo všetkých obciach MR so zabezpečením pravidelnej údržby a obnovy. K ďalším činnostiam, ktoré sa podieľajú na vytváraní atraktívneho a zdravého prostredia patrí aj prevádzka či správa cintorínov.

5.Sociálna oblasť a zdravotníctvo

Činnosť samospráv - vzhľadom na existujúce kompetencie - je v oblasti sociálnej politiky veľmi rozsiahla. Pre občanov v hmotnej núdzi obce poskytujú jednorazové dávky v hmotnej núdzi a sociálnu pôžičku. Pre zdravotne ťažko postihnutých a seniorov obce poskytujú sociálne služby, medzi ktoré patrí opatrovateľská služba, prepravná služba a organizovanie spoločného stravovania. Poskytované sociálne služby sú regulované celým radom zákonov a usmernení – počnúc ústavou Slovenskej republiky. Pôsobnosť z orgánov štátnej správy na mestá a na vyššie územné celky na úseku

sociálnej pomoci prešla zákonom č. 416/2001 Z. z. hlavne v oblasti poskytovania opatrovateľskej služby a starostlivosti o seniorov, v oblasti vzdelávania, športu a ostatných verejných služieb. Obce sa v oblasti sociálnej pomoci do 31.12.2008 riadili nasledovnými zákonmi: Zákon č.369/90 Zb. o obecnom zriadení v platnom znení, Zákon č. 195/1998 Z. z. o sociálnej pomoci v znení neskorších predpisov, Zákon č. 599/2003 Z. z. o hmotnej núdzi, Zákon č. 601/2003 Z. z. o životnom minime, Zákon č. 36/2005 Z. z. o rodine a Zákon č.305/2005 Z. z. o sociálnoprávnej ochrane detí a sociálnej kuratele. Dňom 1.1.2009 vstúpil do platnosti nový Zákon č.448/2008 Z. z. o sociálnych službách a novela zákona č. 305/2005 Z. z. o sociálnoprávnej ochrane detí a sociálnej kuratele. Tieto dva kľúčové zákony vymedzujú povinnosti obcí pri svojej samosprávnej pôsobnosti v oblasti sociálnej starostlivosti o svojich občanov. V zmysle zákona 369/1990 Zb. o obecnom zriadení podľa § 3 obyvatelia obce majú právo požadovať súčinnosť obce pri ochrane osoby, rodiny a majetku v obci, pomoci v čase náhlej núdze (toto právo občana má i ústavnú oporu - čl. 16, 18 a 21 Ústavy SR) a podľa § 4 ods. 3 písm. j) má obec povinnosť vypracovať koncepcie rozvoja v jednotlivých oblastiach života. Samosprávy obcí MR považujú pomoc a podporu pre svojich obyvateľov za jednu zo svojich prirodzených priorít.

6. Školstvo a šport

a) Školstvo

Obce MR v rámci existujúcich kompetencií zabezpečujú výchovno-vzdelávací proces vo formálnych vzdelávacích zariadeniach, ktorými sú zariadenia predškolskej výchovy a základné školy v MR.

b) Šport

Obce MR vytvárajú podmienky na zmysluplné trávenie voľného času detí, mládeže a obyvateľov obcí, ako najvhodnejšiu prevenciu proti drogám a civilizačným chorobám. V rámci tejto filozofie samosprávy organizujú alebo podporujú celý rad rekreačných a športových aktivít. Súčasťou politiky obcí MR je subvencovanie športových klubov a telovýchovných organizácií prostredníctvom dotácií z rozpočtu obcí. Mandát na podporu rekreačného a výkonnostného športu v obciach vyplýva zo zákona č. 369/1990 Zb. o obecnom zriadení. Vhodné podmienky pre šport a ponuka verejných športovísk sú súčasťou konkurenčného boja obcí o lepšie podmienky pre život.

7. Kultúra

Obce MR v súlade so svojim zámerom každoročne organizujú kultúrne podujatia, zabezpečujú kultúrne programy profesionálnych scén pre obyvateľov, v niektorých obciach MR sa prevádzkuje aj obecná knižnica. Obce zabezpečujú opravy a údržbu kultúrnych pamiatok na svojom území. Súčasťou kultúrnej politiky je aj dotovanie činnosti záujmových združení či jednotlivcov. Snahou obcí je udržiavať kultúru v MR. Rámec pre činnosť a aktivity samosprávy obcí je v oblasti kultúry tvorený najmä zákonom č.369/1990 Zb. o obecnom zriadení, zákonom č. 416/2001 Z. z. o prechode niektorých pôsobností z orgánov štátnej správy na obce a na vyššie územné celky, zákonom č. 61/2000 Z. z. o osvetovej činnosti, zákonom č. 4/1958 Zb. o ľudovej umeleckej výrobe a umeleckých remeslách a zákonom č. 96/1991 Zb. o verejných kultúrnych podujatiach.

8. Propagácia a cestovný ruch

V oblasti cestovného ruchu plnia obce MR najmä úlohy: spolupracujú s miestnymi podnikateľmi a úradmi štátnej správy a okolitými obcami v oblasti cestovného ruchu, spolupracujú s príslušnou komisiou, pripravujú analýzy turistickej aktivity v MR a infraštruktúry cestovného ruchu z hľadiska historických pamiatok a iných historických objektov, ubytovacích, stravovacích a ostatných služieb, spolupracujú na príprave vydávania a zabezpečenia propagačných materiálov pre MR, pripravujú návrhy na riešenie rozvoja cestovného ruchu a spolupracujú so všetkými dotknutými orgánmi a organizáciami pri ich realizácii, spolupracujú pri vytváraní systému tvorby finančných zdrojov na podporu rozvoja cestovného ruchu v MR, ako aj pri zachovávaní historického, architektonického a kultúrneho dedičstva, riešia podnety a návrhy.

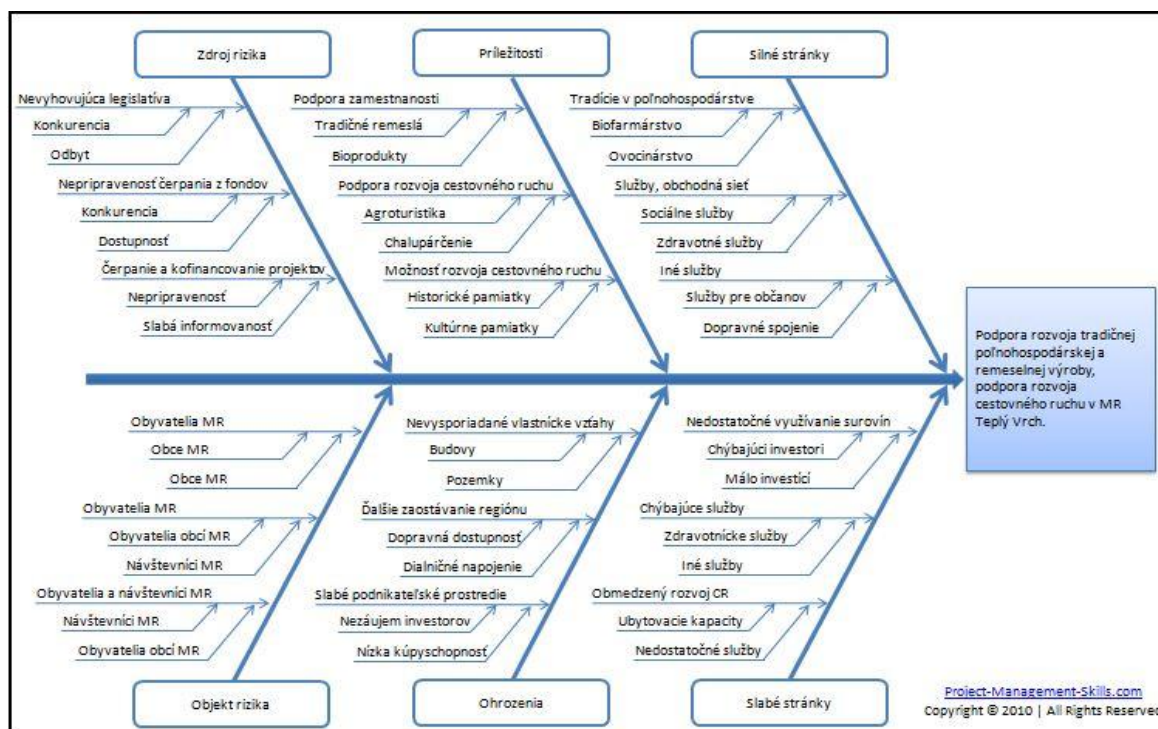
9. Administratíva a bezpečnosť

Obce MR vytvárajú podmienky na efektívnu prácu obecných úradov, vytvárajú vyhovujúce podmienky na poskytovanie verejných služieb, estetizáciu a funkčnosť miesta kontaktu so zákazníkmi obecného úradu, vytvárajú vhodné technické a pracovné podmienky na obecných úradoch. Vytvárajú podmienky na znižovanie kriminality v obciach MR a ochranu majetku obyvateľov a ostatných subjektov v obciach MR.

2.11 ANALÝZA SITUÁCIE V MIKROREGIÓNE

2.11.1 SWOT ANALÝZA

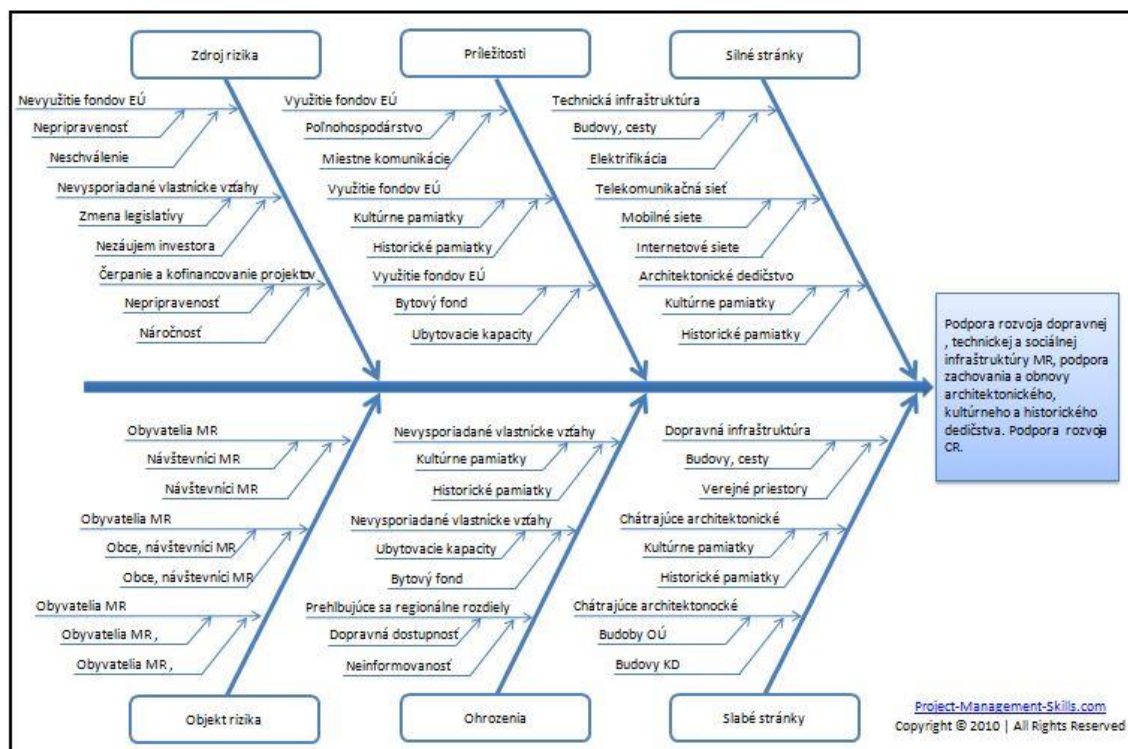
EKONOMIKA – MIKROREGIÓN Teplý Vrch	
Silné stránky	Slabé stránky
<ul style="list-style-type: none"> - dostatok voľnej pracovnej sily - potenciál v rozvoji poľnohospodárstva - existujúca občianska vybavenosť: potraviny, pošty, zdravotné strediská, pohostinstvá, matriky, školy, - rozvinutá podnikateľská sféra (stolárstvo, drevovýroba, autobusová doprava) - dobrá návštevnosť obcí s prírodnými a kultúrnymi zaujímavosťami - rozvíjajúca sa turistika a cykloturistika - ubytovacie a stravovacie zariadenia 	<ul style="list-style-type: none"> - zlá ekonomická situácia - nedostatočná podpora zo strany podnikateľov - nedostatok služieb: lekári, lekáreň, obchody - nevyužitie budovy a priestory - slabo rozvinutý CR - úpadok domáceho chovu zvierat a pestovanie poľnohospodárskych produktov - nedostatok pracovných príležitostí - vysoká nezamestnanosť - autobusové spojenie - nedostatočné alebo zlá dostupnosť najmä počas víkendov - cyklotrasa: nedokončená alebo chýbajúca
Príležitosti	Ohrozenia
<ul style="list-style-type: none"> - rozvoj agroturistiky a cykloturistiky - obnova poľnohospodárstva - získavanie fondov na realizáciu projektov v obci - prilákanie investorov - podpora remeselníkov, mladých farmárov a podnikateľov - rozšírenie ponuky služieb pre občanov - rozvoj podnikateľského prostredia - rozvoj, podpora cestovného ruchu využitím miestnych zdrojov - služby dôchodcom - rozšírenie ubytovacích a stravovacích služieb - vybudovanie sociálneho obecného podniku - vytvorenie pracovných miest - zlepšenie sociálnych služieb: obnovenie materskej školy, klub dôchodcov, denný stacionár pre dôchodcov, zdravotníctvo a sociálne služby - zvýšenie podielových daní pre obce 	<ul style="list-style-type: none"> - chýba podpora malého a stredného podnikania - legislatíva a meniace sa zákony - minimálne mzdy - nedostatok financií - nízky rozpočet malých obcí - nedostatok verejných financií - nepriaznivá ekonomická a sociálna situácia v regióne - problém zohnať spoľahlivú firmu - slabá kúpyschopnosť obyvateľstva dôsledkom zlej ekonomickej situácie - vlastnícke vzťahy - nesprávne nastavenie projektov a výziev - vypracovanie projektov – ak projekt nemá kto napísať alebo zrealizovať, nepodporenie projektov - vysoká nezamestnanosť



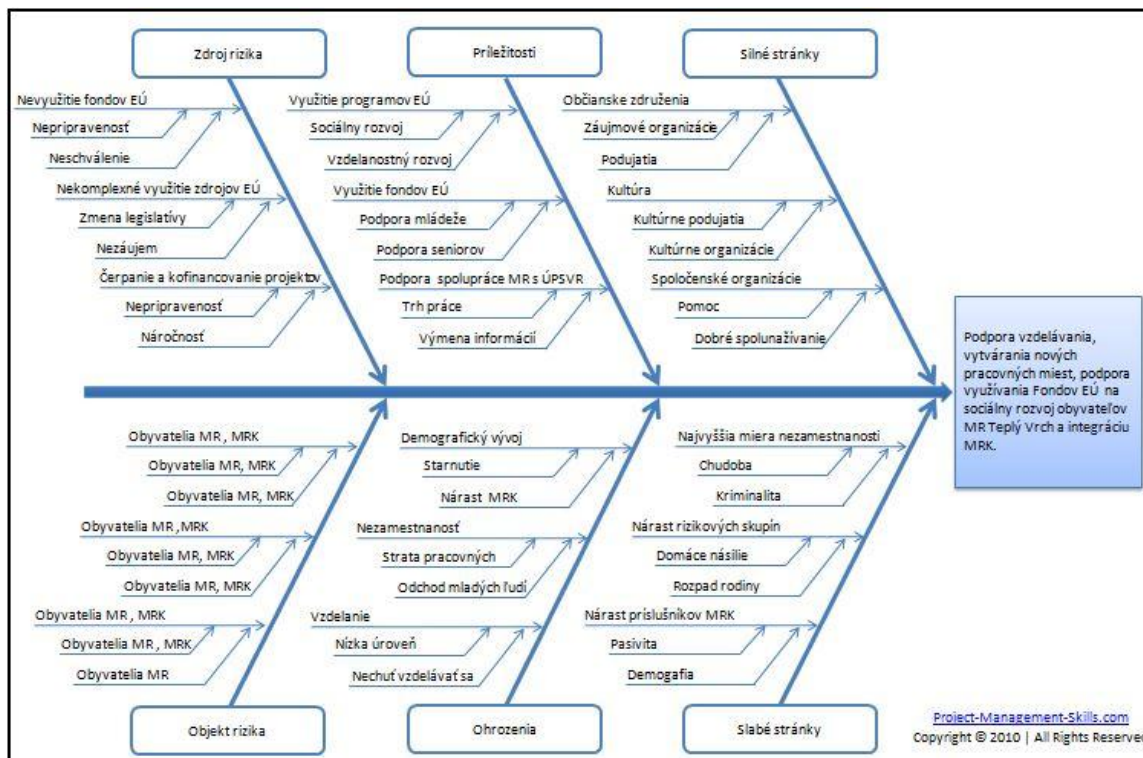
**Program hospodárskeho a sociálneho rozvoja Mikroregión Teplý Vrch
Programovacie obdobie 2016 – 2022**

MATERIÁLNE ZDROJE – MIKROREGIÓN Teplý Vrch	
Silné stránky	Slabé stránky
<ul style="list-style-type: none"> - zrekonštruované obecné budovy (kultúrne domy, knižnice, školy, bytovky, domy smútku) - zrekonštruované a upravené verejné priestranstvá (cintoríny, parky, autobusové zastávky) - zachovalá pôvodná architektúra - bohatá história, rodiská a miesta pôsobnosti významných osobností histórie - množstvo kultúrnych a historických pamiatok - cyklotrasy (Hrušovo, Kyjatice, Lipovec, Slizké, Babinec) - architektonické dedičstvo - výnimočné kultúrne dedičstvo: archeologický skanzen (Kyjatice), výroba kyjatických hračiek, rozprávkový labyrint, Slnéčné hodiny v Drienčanoch - cesta Márie Széchy - Gotická cesta - jaskyňa Mníchova chyža (Španie Pole) - Vodná nádrž Teplý Vrch - Kúria – Coburgova alej – Teplý Vrch - Chránený areál hikoríe – cudzokrajnej rastliny – Teplý Vrch - Zvernica, Teplý Vrch 	<ul style="list-style-type: none"> - nevhodný stav obecných budov - neudržiavané verejné priestranstvá (parky, cintoríny...) - neupravené a neudržiavané súkromné priestory - chátrajúce budovy - nevyužívané priestory - chýbajúce priestory pre deti a mládež, dôchodcov - zlý stav technickej infraštruktúry - nedostatočný signál na internet, televíziu, mobilné siete - zlý technický stav miestnych komunikácií - zlý technický stav niektorých kultúrnych pamiatok - nedostatočná aktualizácia internetových stránok obcí
Príležitosti	Ohrozenia
<ul style="list-style-type: none"> - rekonštrukcia obecných budov - zveľaďovanie verejných priestranstiev - výsadba zelene - udržiavanie súkromných pozemkov a priestranstiev - rekonštrukcia a následné využitie chátrajúcich budov - rekonštrukcia poškodených športovísk - zriadenie priestorov pre deti a mládež, dôchodcov - vybudovanie oddychových zón - rekonštrukcia miestnych komunikácií - dobudovanie technickej infraštruktúry (vodovod, kanalizácia, ČOV) - rozšírenie televízneho, internetového pripojenia a signálu mobilných sietí - rozšírenie IBV - rozšírenie autobusového spojenia v okrajových obciach, napr.: kúpou vlastného autobusu 	<ul style="list-style-type: none"> - neochota spolupráce dotknutých inštitúcií - nevysporiadané vlastnícke vzťahy - neváženie si verejného majetku

Program hospodárskeho a sociálneho rozvoja Mikroregión Teplý Vrch
Programovacie obdobie 2016 – 2022

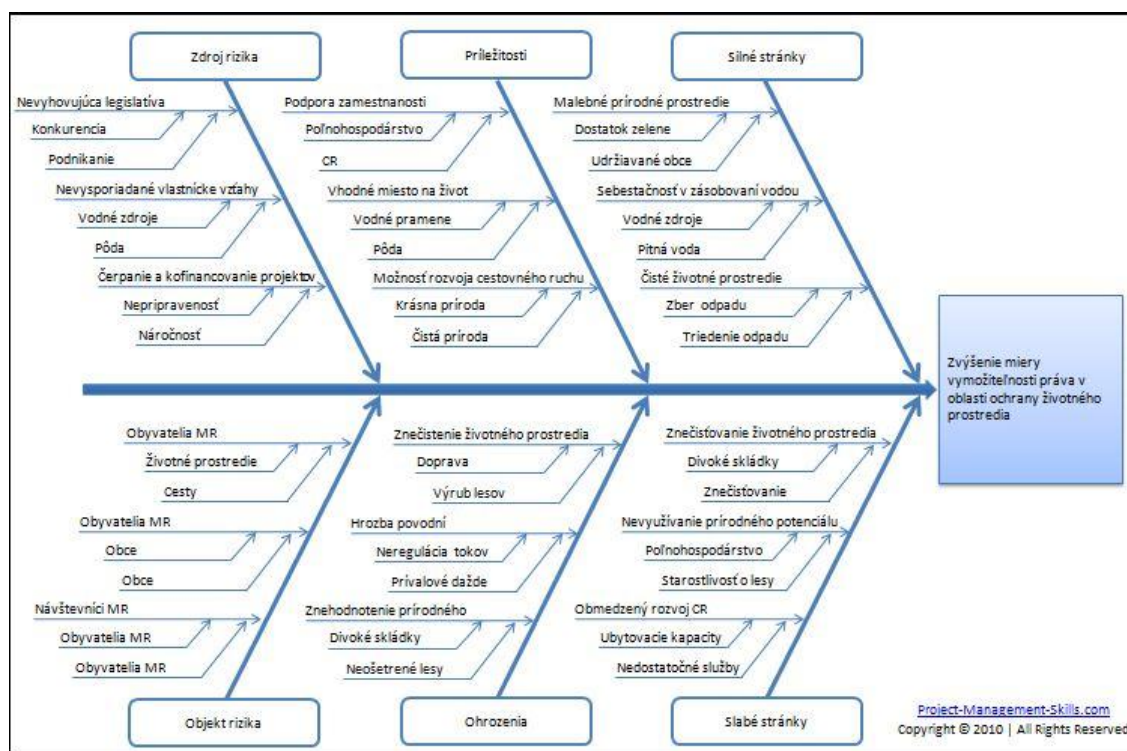


L'UDSKÉ ZDROJE – MIKROREGIÓN Teplý Vrch	
Silné stránky	Slabé stránky
<ul style="list-style-type: none"> - existencia občianskych združení a záujmových organizácií - kultúrne, spoločenské a športové podujatia - dobré medziľudské vzťahy - vzájomná pomoc a spolupráca - územie bohaté na významných dejateľov 	<ul style="list-style-type: none"> - nedostatok kultúrnych a spoločenských podujatí - nedostatok pracovných príležitostí - množstvo sociálne slabých rodín v dôsledku vysokej nezamestnanosti - pasivita mladých ľudí - neprispôsobiví občania a ich obydlia - vandalizmus a kriminalita v niektorých obciach
Príležitosti	Ohrozenia
<ul style="list-style-type: none"> - zlepšenie sociálnej situácie obyvateľov - zvýšenie vzdelávania - zlepšenie vzájomnej spolupráce - zvýšenie záujmu o veci verejné - zlepšenie komunikácie starosta a obyvatelia obce – informovanosť - podpora vzniku spolkov a združení - organizovanie väčšieho množstva kultúrnych podujatí - zlepšenie propagácie územia - pravidelné aktualizovanie internetových stránok obcí - spolupráca obcí MR s ÚPSVR, podnikateľskou sférou a NO pri podpore zamestnanosti - TSP - Rómske občianske hliadky 	<ul style="list-style-type: none"> - nezamestnanosť - demotivácia ľudí - chýbajúce pracovné návyky a chuť pracovať - nedostatočná kvalifikácia - nedostatok pracovných príležitostí - nedostatok zodpovednosti občanov k verejnému majetku - neochota občanov, nepochopenie, nezáujem, závisť, nespôsobnosť, rôzne názory ľudí, zlé medziľudské vzťahy, apatia, ľahostajnosť, pohodlnosť ľudí - nepriaznivý demografický vývoj - neprispôsobiví občania - odchod ľudí za prácou - odchod mladých za prácou - starnutie obyvateľstva



Program hospodárskeho a sociálneho rozvoja Mikroregión Teplý Vrch
Programovacie obdobie 2016 – 2022

Životné prostredie - MIKROREGIÓN Teplý Vrch	
Silné stránky	Slabé stránky
<ul style="list-style-type: none"> - čisté životné prostredie - dostatok zelene - príroda a tiché prostredie - udržiavané obce – pekné prostredie - upravené verejné priestranstvá - zdroje pitnej vody (studne, pramene) - vodné nádrže vhodné na rekreáciu - dobrá poloha obcí 	<ul style="list-style-type: none"> - vyrúbané lesy - privalové dažde - zdevastované pramene, studničky - výrub zelene okolo ciest - zanedbaná a nevyužitá pôda - zanedbané lúky, sady - znečistené priekopy
Príležitosti	Ohrozenia
<ul style="list-style-type: none"> - vyčistenie studničiek a úprava ich okolia - zveľaďovanie lúk, sádov, parkov - využitie alternatívnych zdrojov energie - regulácia vodných tokov - zlepšenie protipovodňových opatrení - využitie miestnych prírodných zdrojov (studne, pramene) - výsadba zelene na verejných priestranstvách - využitie pôdy pre poľnohospodárstvo 	<ul style="list-style-type: none"> - privalové dažde, povodne - vysychanie studní



2.11.2 PROBLÉMOVÁ ANALÝZA

Identifikácia najväznejších problémov:

- Nezamestnanosť
- Zlé podmienky pre mikro, malé a stredné podnikanie
- Nevyhovujúci stav infraštruktúry
- Nedostatočné využívanie podmienok pre rozvoj CR
- Starnutie obyvateľstva
- Odchod mladých ľudí z regiónu za prácou

Identifikácia kľúčových problémov:

Nezamestnanosť
Starnutie obyvateľstva
Odchod mladých ľudí za prácou

Globálny problém

Slabšia kvalita života obyvateľov mikroregiónu v dôsledku slabej možnosti uplatniť sa na trhu práce, zamestnať sa a žiť dôstojným a plnohodnotným životom

Jedným z nutných predpokladov úspešnej implementácie Programu hospodárskeho a sociálneho rozvoja je návaznosť na existujúcu sústavu strategických a rozvojových dokumentov. Tento fakt sa premietol z časti aj do výberu opatrení a cieľových skupín, na ktoré sa má zamerať podpora z verejných zdrojov, hlavne z dôvodu efektívneho vynakladania finančných prostriedkov, odstránenia duplicit, možných protichodných účinkov opatrení atď.. Z tohto dôvodu je prirodzeným rámcom Program hospodárskeho a sociálneho rozvoja Banskobystrického samosprávneho kraja, ako aj Partnerská dohoda 2014 – 2020, ale aj platná legislatíva v oblasti zabezpečovania verejných služieb. Komparáciou výsledkov vyššie uvedenej selekcie odvetvových disparít a PHSR BBSK je možné zistiť, že niektoré opatrenia v rámci tohto dokumentu pokrývajú kritické oblasti zistené v SWOT analýze. Preto je nutné v súlade s vyššie uvedenými skutočnosťami zamerať sa na odstránenie týchto disparít v relevantných cieľových oblastiach a relevantných skupín. Okres Rimavská Sobota z hľadiska typológie je zaradený do skupiny okresov s výrazne problémovou situáciou a z hľadiska vyrovnávania vnútroregionálnych rozdielov medzi okres najvyššej kategórie vonkajšej podpory regionálneho rozvoja v rámci regionálnej politiky BBSK. Z hľadiska priorit Programu hospodárskeho a sociálneho rozvoja Banskobystrického samosprávneho kraja na roky 2015 - 2023 sa územia mikroregiónu dotýkajú priamo nasledovné oblasti a priority:

1. Hospodárstvo a vedecko-technický rozvoj	
Cieľová skupina	
<ul style="list-style-type: none"> - podnikateľské subjekty v priemysle, obchode a výrobných službách, - obec, - investori 	
2. Technická infraštruktúra	
Cieľová skupina	
<ul style="list-style-type: none"> - obec, - obyvatelia obce, - podnikateľské subjekty, - mimovládne subjekty 	
3. Životné prostredie	
Cieľová skupina	
<ul style="list-style-type: none"> - obec, - obyvatelia obce, - podnikateľské subjekty 	
4. Sociálna oblasť a zdravotníctvo	
Cieľová skupina	
<ul style="list-style-type: none"> - nezamestnaní, - sociálne odkázaní, - zdravotne a duševne postihnutí, - obyvatelia v dôchodkovom veku, 	



Program hospodárskeho a sociálneho rozvoja Mikroregión Teplý Vrch
Programovacie obdobie 2016 – 2022

<ul style="list-style-type: none"> - mladí ľudia, - rizikové skupiny obyvateľstva 	
5. Školstvo a šport	
Cieľová skupina	
<ul style="list-style-type: none"> - deti predškolského veku, - žiaci v rámci povinnej školskej dochádzky, - nezamestnaní, - obyvatelia v dôchodkovom veku, - športovci organizovaní v rámci športových hnutí, - pasívna športová verejnosť, - obyvatelia v produktívnom veku 	
6. Kultúra	
Cieľová skupina	
<ul style="list-style-type: none"> - obyvateľstvo, - podnikateľské subjekty, - návštevníci obce 	
7. Cestovný ruch a public relation	
Cieľová skupina	
<ul style="list-style-type: none"> - obec, - VÚC, - obyvatelia obce, - návštevníci obce, - súkromný podnikateľský sektor 	
9. Administratíva a bezpečnosť	
Cieľová skupina	
<ul style="list-style-type: none"> - obec, - obyvatelia obce, - súkromný podnikateľský sektor 	
10. Informatizácia obce	
Cieľová skupina	
<ul style="list-style-type: none"> - obec, - obyvatelia obce, - súkromný podnikateľský sektor 	

ÚPN BBSK	
Pre riešené územie mikroregiónu sú platné záväzné regulatívy ÚPN-VÚC Banskobystrický kraj, zmeny a doplnky 2014. Záväzné regulatívy funkčného a priestorového usporiadania územia mikroregiónu sú viazané v nasledovných základných oblastiach	
1. V oblasti usporiadania územia, osídlenia a rozvoja sídelnej štruktúry	6. V oblasti rozvoja nadradenej dopravnej infraštruktúry
2. V oblasti hospodárstva	7. V oblasti rozvoja nadradenej technickej infraštruktúry
3. V oblasti rozvoja rekreácie a turistiky	8. V oblasti sociálnej infraštruktúry
4. V oblasti usporiadania územia z hľadiska ekologických aspektov, ochrany prírody a pôdneho fondu	9. V oblasti ochrany a tvorby životného prostredia
5. V oblasti usporiadania územia z hľadiska kultúrneho dedičstva	

2.11.3 ANALÝZA POTENCIÁLU ÚZEMIA

Rozvojový potenciál Mikroregiónu Teplý Vrch

1. Vzájomná spolupráca vo všetkých oblastiach (investície, propagácia, projekty ...)
2. Veľmi dobré podmienky a tradície poľnohospodárstva s jeho transformáciou do atraktívnych produktov
3. Dostatok voľnej pracovnej sily na trhu práce
4. Rozvoj cestovného ruchu s využitím miestneho potenciálu – kultúrno-historické pamiatky, prírodné danosti – klíma, voda (rybolov), lesy (poľovníctvo)
5. Vhodné podmienky pre rozvoj agroturizmu a vidieckeho turizmu
6. Rozvoj cezhraničnej spolupráce vo všetkých oblastiach
7. Využitie potenciálu Rómskej menšiny pre rozvoj regiónu
8. Rozvoj ľudských zdrojov – zvýšenie vzdelanosti a odbornej pripravenosti, rozvoj remeselných zručností
9. Maximalizácia využitia miestnych zdrojov a finalizácia produktov (drevo, voda, ...)
10. Predpokladom pre rozvoj cestovného ruchu je kultúra, história, tradície a zručnosť ľudí územia, ktorí sa dokážu podeliť s návštevníkom územia so svojimi znalosťami.

Hlavné disparity rozvoja mikroregiónu

Rozvojový potenciál	Súčasný stav
Značný potenciál pre rozvoj turizmu a CR najmä kultúrno-historický, prírodný a v oblasti živej kultúry	Miera využívania podmienok pre turizmus je veľmi nízka Málo využívaný kultúrno-historický potenciál
Dostatok voľných pracovných síl na trhu pre rozvoj podnikania napríklad v oblasti služieb	Nízka miera prispôsobivosti a flexibility nezamestnaných (najmä rizikových skupín)
Existencia Mikroregiónu Teplý Vrch	Miera využitia potenciálu spolupráce obcí je na primeranej úrovni. Využitie územia a prezentácia MR ako celku a budovanie spoločných produktov a značiek je na dobrej úrovni.
Tradície poľnohospodárskej výroby, výborné podmienky pre poľnohospodársku výrobu	Nevyužitý potenciál v poľnohospodárstve Neobhospodarované plochy
Pozitívny vzťah obyvateľov obcí k vzdelávaniu a k celoživotnému vzdelávaniu	Nízka úroveň vzdelania a odbornej pripravenosti Nevyužívanie príležitostí na samozamestnanie
Pozitívny vzťah obce MR Teplý Vrch k svojmu bydlisku a k ochrane životného prostredia	Existencia nelegálnych skládok
Predpoklady na možnosti podnikania	Náročné legislatívne podmienky pre začínajúcich podnikateľov Náročné legislatívne podmienky pre malých podnikateľov

3 STRATEGICKÁ ČASŤ PROGRAMU HOSPODÁRSKEHO A SOCIÁLNEHO ROZVOJA MR TEPLÝ VRCH 2016 - 2022

3.1 STRATÉGIA ROZVOJA MIKROREGIÓNŮ

Hierarchia strategických cieľov

Prioritná oblasť Ekonomická PO/ I		
Globálne ciele	Špecifické ciele	Tematické ciele
Cieľom v oblasti ekonomickej je udržanie ekonomickej výkonnosti a zvyšovanie konkurencieschopnosti regiónu	Zlepšenie implementácie politík a programov regionálneho rozvoja, najmä programov zameraných na investície do rastu a tvorby pracovných miest, podporovanie malých a stredných podnikov Podpora využívania kultúrneho dedičstva pre regionálny ekonomický rast	Zlepšiť a udržiavať prepojenia medzi aktérmi inovačných systémov pre posilnenie regionálnej inovačnej kapacity Zlepšiť schopnosť a podnikateľské zručnosti pre pokrok v ekonomických inováciách v MR Zlepšenie kapacít pre udržateľné využívanie kultúrneho dedičstva

Prioritná oblasť Sociálna PO/II		
Globálne ciele	Špecifické ciele	Tematické ciele
Trvalo zvyšovať kvalitu života všetkých obyvateľov mikroregiónu. Dosiahnutie kombinácie bývania a sociálneho zázemia tak, aby sa obce mikroregiónu stali miestom pre plnohodnotný život všetkých svojich obyvateľov.	Zlepšenie technologických a manažérskych kompetencií v podnikaní pre posilnenie sociálnej inovácie Zavedenie nových vzdelávacích systémov zohľadňujúcich demografickú zmenu	Zlepšiť schopnosť a podnikateľské zručnosti pre pokrok v sociálnych inováciách v MR

Prioritná oblasť Environmentálna PO/III		
Globálne ciele	Špecifické ciele	Tematické ciele
Zlepšenie stavu životného prostredia a racionálneho využívania zdrojov prostredníctvom dobudovania a skvalitnenia environmentálnej infraštruktúry SR v zmysle predpisov EÚ a SR a posilnenie efektívnosti environmentálnej zložky trvalo udržateľného rozvoja	Zlepšenie implementácie politík a programov regionálneho rozvoja najmä programov zameraných na investície do rastu a tvorby pracovných miest v oblastiach zameraných na zvyšovanie efektívnosti využívania zdrojov, zelený rast a eko-inovácie	Ochrana životného prostredia a podporovanie efektívneho využívania zdrojov Zlepšenie stratégie plánovania zmierňujúcej klimatické zmeny Zlepšiť environmentálny manažment v obciach MR s cieľom zlepšenia kvality života v regióne

Strategický cieľ

ZVÝŠIŤ KVALITU ŽIVOTA OBYVATEĽOV MIKROREGIÓNŮ TAK, ABY ZODPOVEDALA POTREBÁM, POŽIADAVKÁM A PREDSTAVÁM OBČANOV A EXISTUJÚCIM MOŽNOSTIAM

3.2 PRIORITNÉ OBLASTI PODPORY

Prioritné oblasti		
PO/I	PO/II	PO/III
Prioritná oblasť ekonomická	Prioritná oblasť sociálna	Prioritná oblasť environmentálna
Ciele prioritných oblastí		
Cieľom v oblasti ekonomickej je udržanie ekonomickej výkonnosti a zvyšovanie konkurencieschopnosti	Cieľom v oblasti sociálnej je starostlivosť o ľudské zdroje a zvýšenie kvality života obyvateľov MR	Cieľom v oblasti environmentálnej je ochrana a tvorba životného prostredia

PO/I Prioritná oblasť Ekonomická

Všeobecný cieľ PO I/I	Všeobecný cieľ PO I/II
<ul style="list-style-type: none"> Zlepšenie kvality a modernizácia infraštruktúry v MR 	<ul style="list-style-type: none"> Zlepšenie podmienok pre rozvoj podnikania a cestovného ruchu na území mikroregiónu Rimava a Rimavica
Špecifické ciele PO I/I	Špecifické ciele PO I/II
<ul style="list-style-type: none"> Skvalitnenie a zlepšenie stavu technickej infraštruktúry obcí ako nevyhnutnej podmienky pre ich ďalší rozvoj Skvalitnenie miestnej infraštruktúry a vzhľadu obcí Modernizácia informačnej a komunikačnej infraštruktúry v mikroregióne 	<ul style="list-style-type: none"> Zvýšenie pripravenosti obyvateľov pre samozamestnanie a trh práce Skvalitňovanie podmienok pre rozvoj malého a stredného podnikania Zvýšenie využitia miery turistického a rekreačného potenciálu mikroregiónu Skvalitnenie infraštruktúry a služieb cestovného ruchu Zlepšenie využitia potenciálu územia pre rozvoj agroturistiky a moderných foriem poľnohospodárstva

PO/II Prioritná oblasť Sociálna

Všeobecný cieľ PO II
<ul style="list-style-type: none"> Zabezpečenie podmienok pre kvalitný život obyvateľov mikroregiónu
Špecifické ciele PO II
<ul style="list-style-type: none"> Zvýšenie záujmu občanov o vzájomnú spoluprácu a veci verejné, skvalitnenie občianskej spoločnosti Skvalitnenie a rozšírenie služieb občanom Zachovávanie a rozvoj kultúrneho dedičstva

PO/III Prioritná oblasť Environmentálna

Všeobecný cieľ PO/ III
<ul style="list-style-type: none"> Ochrana a tvorba životného prostredia
Špecifické ciele PO III
<ul style="list-style-type: none"> Zlepšenie stavu vidieckej krajiny a životného prostredia v mikroregióne

3.3 PRIORITNÉ OBLASTI A OPATRENIA

Prioritná oblasť – Ekonomická/PO I	
Opatrenie 1.1	Budovanie a modernizácia technickej infraštruktúry
Opatrenie 1.2	Budovanie a modernizácia lokálnej infraštruktúry
Opatrenie 1.3	Obnova a rekonštrukcia vzhľadu obcí
Opatrenie 1.4	Rozvoj informačných a komunikačných technológií
Opatrenie 1.5	Vybudovanie e-governmentu
Opatrenie 1.6	Realizácia vzdelávacích programov zameraných na potreby trhu práce
Opatrenie 1.7	Realizácia opatrení miestnych samospráv na podporu podnikania
Opatrenie 1.8	Podpora mikro- a malého podnikania
Opatrenie 1.9	Tvorba spoločných produktov cestovného ruchu
Opatrenie 1.10	Propagácia mikroregiónu
Opatrenie 1.11	Budovanie infraštruktúry cestovného ruchu
Opatrenie 1.12	Rozvoj služieb cestovného ruchu
Opatrenie 1.13	Rozvoj agroturistiky
Opatrenie 1.14	Rozvoj moderných foriem poľnohospodárstva

Prioritná oblasť – Sociálna PO/II	
Opatrenie 2.1	Podpora vzdelanosti
Opatrenie 2.2	Budovanie občianskej spoločnosti
Opatrenie 2.3	Rozvoj služieb obyvateľstvu
Opatrenie 2.4	Obnova a rozvoj kultúry a tradícií
Opatrenie 2.5	Podpora sociálne odkázaných rodín a občanov
Opatrenie 2.6	Podpora aktivít v oblasti Marginalizovaných rómskych a iných komunit
Opatrenie 2.7	Rozvoj vzájomnej spolupráce obcí mikroregiónu
Opatrenie 2.8	Rozvoj cezhraničnej spolupráce v oblasti rozvoja cestovného ruchu
Opatrenie 2.9	Rozvoj hospodárskej cezhraničnej spolupráce
Opatrenie 2.10	Rozvoj spoločenskej a kultúrnej cezhraničnej spolupráce

Prioritná oblasť – Environmentálna PO/III	
Opatrenie 3.1	Budovanie a modernizácia infraštruktúry vodného hospodárstva
Opatrenie 3.2	Odstraňovanie ekologických záťaží a nakladanie s odpadmi
Opatrenie 3.3	Rozvoj a modernizácia energetického hospodárenia
Opatrenie 3.4	Obnova vidieckej krajiny

3.4 FINANČNÁ NÁROČNOSŤ STRATÉGIE

Vzhľadom na historicko-spoločenský vývoj Slovenska a samotného regiónu a obcí je obdobie od roku 1989 a najmä od reformy miestnej samosprávy charakterizované relatívne vysokým investičným rozmachom. Objemy prostriedkov vynaložené a potrebné na rozvoj obcí a regiónov vysoko prekračujú možnosti vnútorných zdrojov. Je to spôsobené najmä zastaranou infraštruktúrou, do ktorej sa dlhé roky neinvestovalo a ktorá je finančne a materiálno najnáročnejšou oblasťou rozvoja obcí. Celý systém obnovy a rozvoja obcí a regiónov je v súčasnom období vybudovaný najmä na externých zdrojoch Európskej únie. Z tohto dôvodu aj pri zostavovaní cieľov stratégie a celého PHSR je kalkulovaná možnosť získania externých zdrojov, bez ktorých obce nie sú schopné zabezpečiť zásadnejšie rozvojové programy.

Potenciálne zdroje na realizáciu opatrení a úloh PHSR sú:

- Miestne zdroje financovania:
- Rozpočet obcí
- Podnikateľské investície miestnych subjektov

**Program hospodárskeho a sociálneho rozvoja Mikroregión Teplý Vrch
Programovacie obdobie 2016 – 2022**

- Miestny fundraising – systematická činnosť zameraná na získanie finančných prostriedkov
- Miestne pôžičky a granty
- Externé zdroje financovania:
- Grantové zdroje
- Štrukturálne fondy EÚ (EŠIF) – NSRR 2014 – 2020
- Európsky poľnohospodársky fond pre rozvoj vidieka – PRV 2014 – 2020
- Štátne zdroje SR
- Iné zahraničné zdroje
- Iné malé granty
- Iné externé finančné zdroje
- Úvery a pôžičky pre obce
- Podnikateľské úvery a pôžičky

Úvery a pôžičky občanom

Zdroje nových investorov

Štruktúra uvedených zdrojov bude závisieť na aktuálnej finančnej situácii obce ako aj na spoločensko-ekonomických podmienkach.

Operačné programy 2014 – 2020

Operačné programy cieľa Investovanie do rastu a zamestnanosti

P.č.	Operačné programy	Riadiaci orgán	Pridelené finančné prostriedky v EUR
1.	Výskum a inovácie	MŠVVŠ SR	2 266 776 537
2.	Integrovaná infraštruktúra	MDVRR SR	3 966 645 373
3.	Ľudské zdroje	MPSVR SR	2 204 983 517
4.	Kvalita životného prostredia	MŽP SR	3 137 900 110
5.	Integrovaný regionálny OP	MPRV SR	1 754 490 415
6.	Efektívna verejná správa	MV SR	278 449 284
7.	Technická pomoc	ÚV SR	159 071 912
8.	Program rozvoja vidieka	MPRV SR	1 545 272 844
9.	Rybné hospodárstvo	MPRV SR	15 785 000
SPOLU			15 329 374 992

Operačné programy cieľa Európska územná spolupráca

P.č.	Operačný program	Orgán zodpovedný za prípravu a implementáciu
Programy cezhraničnej spolupráce		
1.	SK – CZ 2014 – 2020	MPRV SR
2.	SK – AT 2014 – 2020	MPRV SR
3.	PL – SK 2014 – 2020	MPRV SR
4.	SK – HU 2014 – 2020	MPRV SR
5.	ENI HU – SK – RO – UA 2014 – 2020	MPRV SR
Programy nadnárodnej spolupráce		
6.	Stredná Európa	UVSR
7.	ETC Dunaj	UVSR
Programy medziregionálnej spolupráce		
8.	INTERREG	MH SR
9.	ESPON	MDVRR SR
10.	INTERACT	BSK/MH SR
11.	URBACT	MDVRR SR
SPOLU		223 367 272 EUR

Program hospodárskeho a sociálneho rozvoja Mikroregión Teplý Vrch
Programovacie obdobie 2016 – 2022

Prostriedky Európskej únie

Podľa zákona č. 523/2004 Z. z. o rozpočtových pravidlách verejnej správy a o zmene a doplnení niektorých zákonov v znení neskorších predpisov sú prostriedky Európskej únie a spoločné programy Slovenskej republiky a Európskej únie:

Prostriedky Európskej únie		
Prostriedky Európskej únie sú definované v § 2 písm. e) zákona. Tieto prostriedky sa v Slovenskej republike poskytujú prostredníctvom certifikačného orgánu alebo Ministerstva pôdohospodárstva a rozvoja vidieka Slovenskej republiky. Z vecného hľadiska sú prostriedkami Európskej únie v programovom období 2014 – 2020 financované programy v rámci nasledovných fondov		
Spoločné programy Slovenskej republiky a Európskej únie		
Ustanovenie § 8 zákona systémovo upravuje možnosť použitia prostriedkov určených na financovanie spoločných programov Slovenskej republiky a Európskej únie aj v nasledujúcich rokoch. Pod pojmom spoločné programy Slovenskej republiky a Európskej únie sa rozumejú programy, ktorých: a. účastníkom je Slovenská republika, b. Európska únia poskytuje doplnkové zdroje na ich realizáciu (princíp adicionality) Financovanie zo štátneho rozpočtu zabezpečuje Slovenská republika prostredníctvom príslušného orgánu		
Európske štrukturálne a investičné fondy	Operačné programy financované z prostriedkov EÚ	Spoločné programy Slovenskej republiky a Európskej únie
<ul style="list-style-type: none"> Európsky fond regionálneho rozvoja (EFRR) Európsky sociálny fond (ESF) Kohézny fond (KF) Európsky námorný a rybársky fond (ENRF) Európsky poľnohospodársky fond pre rozvoj vidieka (EPFRV) Európsky poľnohospodársky záručný fond (EPZF) Fond Európskej pomoci pre najodkázanejšie osoby (FEAD) Iniciatíva na podporu zamestnanosti mladých ľudí (IZM) 	<ul style="list-style-type: none"> OP Výskum a inovácie OP Integrovaná infraštruktúra OP Ľudské zdroje OP Kvalita životného prostredia Integrovaný regionálny OP OP Efektívna verejná správa OP Technická pomoc OP Rybné hospodárstvo Program rozvoja vidieka Interreg V – A SK – CZ – 2014 – 2020 Interreg V – A SK – AT – 2014 – 2020 Interreg V – A SK – HU – 2014 – 2020 INTERACT III OP potravinovej a základnej materiálnej pomoci 	<ul style="list-style-type: none"> Programy cezhraničnej spolupráce (Interreg V – A PL -SK – 2014 – 2020) Program ENI HU-SK-RO-UA - 2014-2020) Programy nadnárodnej spolupráce (Program spolupráce stredná Európa 2014-2020, Dunajský nadnárodný program 2014-2020) Programy medziregionálnej spolupráce (Interreg Europe) Program LIFE Programy medziregionálnej spolupráce (ESPON 2020, URBACT III 2014 - 2020) Nástroj na prepojenie Európy (CEF) Program Fondu Solidarity 2014 – 2020 Program pre Zamestnanosť a sociálne inovácie 2014 – 2020 Komunitárne programy CIP ICT PSP Safer Internet – program Spoločenstva na podporu bezpečnejšieho používania internetu a nových online technológií

3.5 ZDROJE FINANCOVANIA PHSR

Finančné vyčíslenie jednotlivých aktivít sa v PHSR uvádza pri väčšine opatrení a aktivít, potrebných na naplnenie cieľov programu. Tie sú stanovené odhadom, konečné rozpočty budú súčasťou vykonávacích plánov. Pri schvaľovaní financovania jednotlivých úloh, vyplývajúcich z aktivít, sa bude prihliadať na ich dôležitosť a dopad na hospodársky a sociálny rozvoj obce. Viaceré úlohy sa môžu realizovať v rámci bežnej prevádzky samosprávy, mnohé však vyžadujú náročnejšie finančné a personálne zdroje a spoluprácu s inými subjektmi.

Indikatívny finančný rámec PHSR MR Teplý Vrch 2016 – 2022 v tis EUR

2016-2022	Štátny rozpočet	Regionálne zdroje	Miestne zdroje	Fond EÚ	Súkromné zdroje	Spolu
Prioritná oblasť Ekonomická PO I						
Opatrenie 1.1	0	0	278	5272	0	5550
Opatrenie 1.2	432	200	70	500	200	1402
Opatrenie 1.3	1000	1000	222	2215	0	4437
Opatrenie 1.4	39	0	3	0	20	62
Opatrenie 1.2,1.7,1.8,2.3	0	0	19	361	0	380
Opatrenie 1.2, 1.7,1.8,1.9,12.12,3.3	200	0	50	250	500	1000
Opatrenie 1.2.1.12	0	0	1	0	19	20
Opatrenie 1.3,1.7,1.8,3.3	40	0	5	5	50	100
Opatrenie 1.3,1.7,1.8,1.9,12.12,3.3	175	0	25	100	200	500
Opatrenie 1.6,1.7,1.8	100	50	10	40	0	200
Opatrenie 1.7,1.8,1.14	0	0	1	9	0	10

**Program hospodárskeho a sociálneho rozvoja Mikroregión Teplý Vrch
Programovacie obdobie 2016 – 2022**

Opatrenie 1.7,1.13	0	0	4	86	0	90
Opatrenie 1.7,1.8,1.9,1.10,1.11,1.12,2.4	1000	240	170	1000	1000	3410
Opatrenie 1.9	0	2	0	0	0	2
Opatrenie 1.9,1.10	0	19	1	0	0	20
Opatrenie 1.2,2.1,2.2	100	38	12	100	0	250
Opatrenie 1.2,2.3,2.5,2.6,3.3	1000	0	185	1515	1000	3700
Opatrenie 1.3,2.1,2.2,3.3	50	10	5	35	0	100
Opatrenie 1.11	100	5	8	56	0	169
Opatrenie 1.12	0	0	1	0	19	20
Opatrenie 1.12,2.1,2.2,2.4,2.5	50	0	5	45	0	100
Prioritná oblasť Sociálna PO II						
Opatrenie 2.1,2.2,2.4,2.5	9	0	1	0	0	10
Opatrenie 2.2	0	1	0	0	0	1
Opatrenie 2.2,2.4	0	0	1	9	0	10
Opatrenie 2.3	100	0	8	57	0	165
Opatrenie 2.4	0	0	1	23	0	24
Opatrenie 2.6	100	0	20	280	0	400
Prioritná oblasť Environmentálna PO III						
Opatrenie 3.1	5000	0	628	6942	0	12570
Opatrenie 3.2	100	0	8	53	0	161
Opatrenie 3.3	0	0	1	19	0	20
Opatrenie 3.4	20	0	4	31	20	75
Spolu	9615	1565	1747	19003	3028	34958

Finančná náročnosť realizácie stratégie je značne vysoká, celkový objem potrebných prostriedkov prekračuje finančné možnosti daného regiónu. Vlastné zdroje pre naplnenie cieľov stratégie (obecné, súkromné, investičné) predstavujú 18,13 % objemu potrebných prostriedkov, čo je veľmi nízky podiel vlastného financovania. Stav je však taký, že daný región nedisponuje potrebným objemom prostriedkov, ktorý by dosiahol aspoň 50% úroveň kofinancovania. Je to spôsobené i veľmi nízkou pravdepodobnosťou získania vhodných investorov.

Práve z dôvodov sociálno-ekonomickej situácie v tomto regióne, ktorý jednoznačne patrí k najzaostalejším a ekonomicky najslabším regiónom nielen Slovenska, ale aj celej EÚ, región nedisponuje finančným obnosom interných zdrojov na rozvoj. Potrebná výška externých zdrojov (t.j. národných zdrojov, zdrojov EÚ) dosahuje úroveň 81,86% z celkového potrebného objemu. Zvyšné prostriedky samospráva bude musieť zabezpečiť formou úveru. Samozrejme je otázne ako budú subjekty vrátane obcí úspešní pri získavaní externých prostriedkov. Problém to môže byť najmä pri investičných zámeroch obcí, napríklad pri dobudovávaní infraštruktúry v obciach. Jedným z riešení, je, že niektoré plánované investície prevezme súkromný investor.

4 PROGRAMOVÁ ČASŤ PROGRAMU HOSPODÁRSKEHO A SOCIÁLNEHO ROZVOJA MR TEPLÝ VRCH 2016 - 2022

4.1 PRIORITNÉ OBLASTI A OPATRENIA

Prioritná oblasť ekonomická PO I

Všeobecný cieľ PO I / I Zlepšenie kvality a modernizácia infraštruktúry v MR	
Špecifický cieľ PO I / 1	
Skvalitnenie a zlepšenie stavu technickej infraštruktúry obcí ako nevyhnutnej podmienky pre ich ďalší rozvoj	
Opatrenie 1.1	Budovanie a modernizácia technickej infraštruktúry
	Indikatívne aktivity opatrenia:
	- dopravná infraštruktúra, miestne komunikácie
	- budovanie a modernizácia inžinierskych sietí
	- lávky, mosty, chodníky
Špecifický cieľ PO I / 2	
Skvalitnenie miestnej infraštruktúry a vzhľadu obcí	
Opatrenie 1.2	Budovanie a modernizácia lokálnej infraštruktúry
	Indikatívne aktivity opatrenia:
	- sociálna a zdravotná infraštruktúra
	- budovanie sociálnych a nájomných bytov
	- budovanie bezbariérových prístupov do budov verejných a občianskej obslužnosti
	- občianska infraštruktúra
	- infraštruktúra kultúry, športu a voľnočasových aktivít
Opatrenie 1.3	Obnova a rekonštrukcia vzhľadu obcí
	Indikatívne aktivity opatrenia:
	- rekonštrukcie verejných priestranstiev
	- obnova, rekonštrukcia, prestavba a modernizácia budov v majetku obcí
	- regulovanie vzhľadu a architektúry zástavby obcí budovanie drobných stavieb (zastávky, lavičky ...)
	- zachovávanie tradičného vidieckeho charakteru obcí
Špecifický cieľ PO I / 3	
Modernizácia informačnej a komunikačnej infraštruktúry v mikroregióne	
Opatrenie 1.4	Rozvoj informačných a komunikačných technológií
	Indikatívne aktivity opatrenia:
	- zavádzanie širokopásmového internetu
	- podpora sprístupňovania širokej ponuky TV programov
	- verejný internet,
	- rekonštrukcie miestnych verejných rozhlasov
	- vydávanie obecných a mikroregionálnych novín
Opatrenie 1.5	Modernizácia webových stránok obcí
	Indikatívne aktivity opatrenia:
	- zriadenie interaktívneho web portálu mikroregiónu a obcí
	- zavádzanie moderných technológií do komunikácie samospráva – občan
Všeobecný cieľ PO I / II Zlepšenie podmienok pre rozvoj podnikania a cestovného ruchu na území mikroregiónu Rimava a Rimavica	
Špecifický cieľ PO I / II 1	
Zvýšenie pripravenosti obyvateľov pre samozamestnanie a trh práce	
Opatrenie 1.6.	Realizácia vzdelávacích programov zameraných na potreby trhu práce
	Indikatívne aktivity opatrenia:
	- podporné programy v školách aj v kurzoch
	- odborná príprava a praktické zručnosti
	- pracovné a sociálne inkubátory
Špecifický cieľ PO I / II 2	
Skvalitňovanie podmienok pre rozvoj malého a stredného podnikania	
Opatrenie 1.7	Realizácia opatrení miestnych samospráv na podporu podnikania
	Indikatívne aktivity opatrenia:
	- vytvorenie systému miestnych úľav pre malých a stredných podnikateľov
	- prezentácia a propagácia miestnych podnikateľov, produktov a služieb
	- využívanie web stránok obcí pre prezentáciu podnikateľov, produktov a služieb
	- ponuka priestorov pre podnikanie
	- budovanie infraštruktúry pre podnikateľské aktivity
Opatrenie 1.8	Podpora mikro- a malého podnikania
	Indikatívne aktivity opatrenia:
	- vytváranie poradenských a informačných služieb
	- marketingové aktivity
	- podpora ÚPSVaR pri samozamestnaní a tvorbe pracovných miest
	- obnova tradičnej ľudovej výroby
	- preferovanie miestnych výrobkov a služieb
Špecifický cieľ PO I / II 3	
Zvýšenie využitia miery turistického a rekreačného potenciálu mikroregiónu	

**Program hospodárskeho a sociálneho rozvoja Mikroregión Teplý Vrch
Programovacie obdobie 2016 – 2022**

Opatrenie 1.9	Tvorba spoločných produktov cestovného ruchu
	Indikatívne aktivity opatrenia:
	- zmapovanie zaujímavostí mikroregiónu
	- prepojenie atraktivít do uceleného produktu
	- prepojenie a využitie kultúrnych a spoločenských aktivít pre rozvoj CR
Opatrenie 1.10	Propagácia mikroregiónu
	Indikatívne aktivity opatrenia:
	- spoločná prezentácia zaujímavostí mikroregiónu
	- využívanie moderných informačných technológií pri propagácii
Špecifický cieľ POI /II 4 Skvalitnenie infraštruktúry a služieb cestovného ruchu	
Opatrenie 1.11	Budovanie infraštruktúry cestovného ruchu
	Indikatívne aktivity opatrenia:
	- tvorba turistických trás
	- priestorové značenie infraštruktúry CR
	- tvorba cyklotrás
Opatrenie 1.12	Rozvoj služieb cestovného ruchu
	Indikatívne aktivity opatrenia:
	- budovanie a modernizácia stravovacích a ubytovacích zariadení
	- vybudovanie informačného centra
	- zriaďovanie doplnkových služieb
Opatrenie 1.13	Rozvoj agroturistiky
	Indikatívne aktivity opatrenia:
	- ubytovacie, stravovacie a doplnkové služby
	- agroturistické produkty CR
	- alternatívne využívanie zanedbaných poľnohospodárskych areálov
Opatrenie 1.14	Rozvoj moderných foriem poľnohospodárstva
	Indikatívne aktivity opatrenia:
	- pestovanie biopotravín a ekofariem
	- pestovanie energetických plodín rastlín
	- zaistenie odbytu poľnohospodárskej produkcie
	- podpora miestnych produktov
	- zavádzanie moderných technológií
	- rozvoj chovu rýb
Špecifický cieľ PO II/5 Zlepšenie využitia potenciálu územia pre rozvoj agroturistiky a moderných foriem poľnohospodárstva	

Prioritná oblasť Sociálna PO II

Všeobecný cieľ PO Zabezpečenie podmienok pre kvalitný život obyvateľov mikroregiónu	
Špecifický cieľ PO II/1 Skvalitnenie a rast vzdelanosti obyvateľov	
Opatrenie 2.1	Podpora vzdelanosti
	Indikatívne aktivity opatrenia:
	- rôzne formy celoživotného
	- skvalitňovanie výučby na ZŠ, MŠ
	- vybudovanie vzdelávacieho centra
Špecifický cieľ PO II/2 Zvýšenie záujmu občanov o vzájomnú spoluprácu a veci verejné, skvalitnenie občianskej spoločnosti	
Opatrenie 2.2	Budovanie občianskej spoločnosti
	Indikatívne aktivity opatrenia:
	- podpora budovania a činnosti tretieho sektora
	- podpora verejných spoločenských akcií
	- vyhľadávanie, vzdelávanie a podpora činnosti miestnych lídrov
	- aktivizácia a zapájanie občanov do vecí verejných
	- využívanie rôznorodých efektívnych nástrojov motivácie občanov
	- vytváranie vhodných podmienok pre verejnú angažovanosť občanov (priestory pre voľnočasové aktivity, systémy pre odhaľovanie a likvidáciu smetísk a čiernych skládok ...)
	- inovatívne formy zapájania občanov do rozhodovaní v obciach (obecná televízia, ...)
	- zatraktívnenie existujúcich aktivít a akcií pre občanov
Špecifický cieľ PO II/3 Skvalitnenie a rozšírenie služieb občanom	
Opatrenie 2.3	Rozvoj služieb obyvateľstvu
	Indikatívne aktivity opatrenia:
	- rozvoj zdravotných a sociálnych služieb
	- zriaďovanie dostupných doplnkových služieb
	- vytváranie podmienok pre novú bytovú výstavbu
	- kamerový systém

**Program hospodárskeho a sociálneho rozvoja Mikroregión Teplý Vrch
Programovacie obdobie 2016 – 2022**

Špecifický cieľ PO II/4 Infraštruktúra kultúry, pamiatok a dedičstva	
Opatrenie 2.4	Obnova a rozvoj kultúry a tradícií
	Indikatívne aktivity opatrenia:
	- podpora spolkového života v obciach
	- podpora miestnych zvykov, ľudových tradícií kultúry a remesiel
	- podpora miestnych knižníc
	- vydávanie publikácií o obciach a mikroregióne
Opatrenie 2.5	- pamätné izby, pamätihodnosti, kultúrne pamiatky, múzeá
	Špecifický cieľ PO II/5 Zabezpečenie trvalo udržateľnej kvality života sociálne odkázaných rodín a občanov
	Podpora sociálne odkázaných rodín a občanov
	Indikatívne aktivity opatrenia:
	- rekonštrukcia bývania
	- výstavba bývania
Opatrenie 2.6	- podporné programy samospráv pre občanov v núdzi
	- poradenské služby
	- podpora tvorby pracovných miest pre sociálne vylúčené skupiny (sociálna ekonomika)
	Podpora aktivít v oblasti marginalizovaných rómskych a iných komunít
	Indikatívne aktivity opatrenia:
	- výstavba bytov nižšieho štandardu
Opatrenie 2.7	- rekonštrukcia bývania
	- poradenské služby
	- podpora tvorby pracovných miest
	- podpora vzdelávania
	Špecifický cieľ PO II/6 Skvalitnenie vzájomnej spolupráce na miestnej úrovni
	Rozvoj vzájomnej spolupráce obcí mikroregiónu
Opatrenie 2.8	Indikatívne aktivity opatrenia:
	- tvorba spoločných projektov obecných samospráv
	- združovanie zdrojov (finančných, materiálnych, ľudských, informačných..)
	- spoločný prístup k plneniu cieľov a opatrení PHSR mikroregiónu
	Špecifický cieľ PO II/7 Skvalitnenie vzájomnej cezhraničnej spolupráce
	Rozvoj cezhraničnej spolupráce v oblasti rozvoja cestovného ruchu
Opatrenie 2.9	Indikatívne aktivity opatrenia:
	- tvorba spoločných produktov CR
	- spoločná propagácia a informovanosť
	- budovanie nových cezhraničných trás a komunikácií
Opatrenie 2.10	Rozvoj hospodárskej cezhraničnej spolupráce
	Indikatívne aktivity opatrenia:
	- cezhraničná spolupráca podnikateľov
	- budovanie obchodných vzťahov, predaj miestnych výrobkov
	- podpora cezhraničnej zamestnanosti
	Rozvoj spoločenskej a kultúrnej cezhraničnej spolupráce
Opatrenie 3.1	Indikatívne aktivity opatrenia:
	- budovanie kultúrnych a spoločenských kontaktov
	- realizácia spoločných kultúrnych, spoločenských a ďalších aktivít a akcií

Prioritná oblasť Environmentálna PO III

Všeobecný cieľ PO III Zlepšenie stavu vidieckej krajiny a ochrana životného prostredia v mikroregióne	
Špecifický cieľ III/1 Budovanie a modernizácia environmentálnej infraštruktúry	
Opatrenie 3.1	Budovanie a modernizácia infraštruktúry vodného hospodárstva
	Indikatívne aktivity opatrenia:
	- kanalizácie
	- ČOV
	- Vodovody
	- protipovodňové opatrenia
Opatrenie 3.2	Odstraňovanie ekologických záťaží a nakladanie z odpadmi
	Indikatívne aktivity opatrenia:
	- sanácia skládok
	- separovaný zber
	- kompostovanie
	- minimalizovanie tvorby odpadov
Opatrenie 3.3	Rozvoj a modernizácia energetického hospodárstva
	Indikatívne aktivity opatrenia:
	- znižovanie energetickej náročnosti budov
	- využívanie alternatívnych zdrojov energie
	- rozvoj systémov centrálného zásobovania teplom
	- rozvoj moderných systémov zásobovania teplom

**Program hospodárskeho a sociálneho rozvoja Mikroregión Teplý Vrch
Programovacie obdobie 2016 – 2022**

Opatrenie 3.4	Obnova vidieckej krajiny
	Indikatívne aktivity opatrenia:
	- revitalizácia spustnutých lokalít
	- revitalizácia vodných tokov
	- revitalizácia rybníkov, studní a ich okolia
	- výsadba melioračných a spevňujúcich drevín popri cestách a vodných tokoch (líniové výsadby)
	- výsadba verejnej zelene

4.2 NÁVÄZNOSŤ PRIORITNÝCH OBLASTÍ PHSR MR TEPLÝ VRCH 2016 – 2022 NA OPERAČNÉ PROGRAMY 2014 - 2020

Operačné programy cieľa Investovanie do rastu a zamestnanosti

Operačný program Výskum a inovácie OP Val	OP Val predstavuje spoločný programový dokument Ministerstva školstva, vedy, výskumu a športu SR a Ministerstva hospodárstva SR pre poskytnutie podpory u Európskych štrukturálnych a investičných fondov v programovom období 2014 – 2020 v oblasti zameranej na vytvorenie stabilného prostredia pre inovácie pre všetky relevantné subjekty a podporu zvýšenia efektívnosti a výkonnosti systému výskumu, vývoja a inovácií, ako základného piliera pre zvyšovanie konkurencieschopnosti, udržateľného hospodárskeho rastu a zamestnanosti.
Operačný program Integrovaná infraštruktúra OP II	Program výrazne prispieje k podpore kľúčových európskych a vnútroštátnych rozvojových priorít a to k obnoveniu železničnej infraštruktúry (kľúčová súčasť transeurópskej dopravnej siete) a vozového parku, železničnej infraštruktúry (kľúčová súčasť transeurópskej dopravnej siete), verejnej osobnej dopravy, infraštruktúry vodných ciest (kľúčová súčasť transeurópskej dopravnej siete), železničnej infraštruktúry (inej ako kľúčová súčasť transeurópskej dopravnej siete), cestnej infraštruktúry (inej ako kľúčová súčasť transeurópskej dopravnej siete), informačnej spoločnosti a technickej pomoci. Program sa zameria na hlavné priority t.j. podporu trvalo udržateľnej dopravy a odstraňovanie kapacitných obmedzení v kľúčových sieťových infraštruktúrach a zlepšenie dostupnosti, využitia a kvality informačných a komunikačných technológií.
Operačný program Ľudské zdroje OP LZ	Operačný program predstavuje spoločný programový dokument Ministerstva práce, sociálnych vecí a rodiny, Ministerstva školstva, vedy, výskumu a športu SR a Ministerstva vnútra SR pre poskytnutie podpory z Európskych štrukturálnych a investičných fondov v programovom období 2014 – 2020 v oblasti zameranej na podporu vzdelávania, zamestnanosti, sociálnej inklúzie a zraniteľných skupín na trhu práce.
Operačný program Kvalita životného prostredia OP KŽP	Operačný program KŽP sa zameriava na podporu naplňovania cieľov stratégie Európa 2020 pre inteligentný, udržateľný a inkluzívny rast vo všetkých regiónoch Slovenska. Hlavným cieľom je podpora udržateľného a efektívneho využívania prírodných zdrojov, zabezpečenie ochrany životného prostredia, aktívne prispôsobenie sa zmenám klímy a propagácia energetickej účinnosti a nízkouhlíkového hospodárstva. Program sa zameria na štyri hlavné priority a to: udržateľné využívanie prírodných zdrojov prostredníctvom rozvoja environmentálnej infraštruktúry, prispôsobenie sa nepriaznivým vplyvom zmeny klímy so zameraním na ochranu pred povodňami, podpora riadenia rizík, riadenia mimoriadnych udalostí a odolnosti proti mimoriadnym udalostiam ovplyvnených zmenou klímy a energeticky účinné nízkouhlíkové hospodárstvo vo všetkých odvetviach.
Rybie hospodárstvo OP RH	Operačný program RH predstavuje spoločný programový dokument Ministerstva pôdohospodárstva a rozvoja vidieka Slovenskej republiky pre poskytnutie podpory z Európskych štrukturálnych a investičných fondov v programovom období 2014 – 2020 v oblasti zameranej na trvalo udržateľný a konkurencieschopný sektor rybného hospodárstva. Hlavnými cieľmi sú zvýšenie konkurencieschopnosti a životaschopnosti podnikov akvakultúry vrátane zlepšenia bezpečnostných alebo pracovných podmienok, najmä MSP, ochrana a obnovenie vodnej biodiverzity, zlepšenie ekosystémov vzťahujúcich sa k akvakultúre a podpora akvakultúry efektívne využívajúcej zdroje; zabezpečenie zberu relevantných a vysoko kvalitných údajov a analýz Spoločnej rybárskej politiky EÚ za sektor akvakultúry a spracovateľský sektor v súlade s viacročným programom v zmysle návrhu nariadenia Európskeho parlamentu a Rady o SRP; implementácia opatrení, ktoré podporia uvádzanie na trh a spracovania produktov akvakultúry.
Integrovaný regionálny operačný program OP IROP	Hlavným cieľom operačného programu je prispieť k podpore kvality života a zabezpečenie trvalo udržateľného poskytovania verejných služieb naprieč celou krajinou. To bude prínosom pre vyvážený a udržateľný regionálny rozvoj, ako aj hospodársku, územnú a sociálnu súdržnosť slovenských regiónov, miest a obcí. K hlavným prioritám programu patrí bezpečná a ekologická doprava v regiónoch, ľahší prístup k účinným a kvalitným verejným službám, mobilizácia kreatívneho potenciálu v regiónoch, zlepšenie kvality života v regiónoch s dôrazom na životné prostredie a miestny rozvoj vedený komunitou.
Efektívna verejná správa OP EVS	Programová stratégia OP EVS je definovaná tak, aby podporovala naplňovanie priorít stratégie Európa 2020 a prispievala k plneniu cieľov Národného programu reforiem Slovenskej republiky („NPR SR“), ako aj požiadaviek vyplývajúcich z legislatívy EÚ v relevantných oblastiach a zároveň reflektovala na potreby a výzvy na národnej, resp. regionálnej a lokálnej úrovni, s cieľom zabezpečenia predpokladov pre udržateľný a inkluzívny rast prostredníctvom komplexnej reformy verejnej správy SR.
Technická pomoc OP TP	Na základe skúseností z programového obdobia 2007 – 2013 sa prostredníctvom samostatného operačného programu posilní najmä systémový prístup k európskym štrukturálnym a investičným fondom, vytvorí vysoko odborná a efektívna podpora pre riadenie a implementáciu európskych štrukturálnych a investičných fondov dohodovaním efektívneho systému ich regulácie, zvýšením kvality administratívnych kapacít podieľajúcich sa na ich riadení, na kontrole a audite, ako aj ochrane finančných záujmov EÚ. Operačný program Technická pomoc tak prispieje k plneniu cieľov Stratégie Európa 2020, ako aj Národného programu reforiem Slovenskej republiky. S jeho podporou sa dosiahne najmä efektívne, účinné a transparentné čerpanie prostriedkov európskych štrukturálnych a investičných fondov v rámci všetkých operačných programov, ktorého pozitívne prínosy pocítia všetci občania Slovenskej republiky.
Program rozvoja vidieka OP PRV	Program rozvoja vidieka (PRV) bol schválený vládou SR dňa 14. 05. 2014 a predstavuje spoločný programový dokument Ministerstva pôdohospodárstva a rozvoja vidieka Slovenskej republiky pre poskytnutie podpory z Európskych štrukturálnych a investičných fondov v programovom období 2014 – 2020 v oblasti zameranej na zvýšenie rastu, udržanie a tvorbu pracovných miest na vidieku v súlade s ochranou životného prostredia na dosiahnutie cieľov rozvoja vidieka: podporovať konkurencieschopnosť poľnohospodárstva, zabezpečovať udržateľné hospodárenie s prírodnými zdrojmi a dosiahnuť vyvážený územný rozvoj vidieckych komunít.

4.3 NÁVÄZNOSŤ STRATEGICKÝCH OPATRENÍ PHSR MR TEPLÝ VRCH 2016 – 2022 NA OP 2014 – 2020

Prioritná oblasť ekonomická PO I	Operačný program PRV
Opatrenie PHSR	Opatrenie OP
Opatrenie 1.1	Opatrenie 7 : Základné služby a obnova dedín vo vidieckych oblastiach Podopatrenie 7.2 Operácia: Investícia do vytvárania všetkých druhov infraštruktúry malých rozmerov - obce do 1000 obyvateľov, združenia obcí s právnou subjektivitou s priemerným počtom obyvateľov do 1000
Opatrenie 1.2	Opatrenie 7 : Základné služby a obnova dedín vo vidieckych oblastiach Podopatrenie 7.4 Operácia: Vytváranie , zlepšovanie alebo rozširovanie miestnych služieb, vrátane voľného času a kultúry a súvisiacej infraštruktúry- obce do 1000 obyvateľov, združenia obcí s právnou subjektivitou s priemerným počtom obyvateľov do 1000
Opatrenie 1.9, 1.10, 1.11, 1.12, 1.13, 1.14	Opatrenie 7 : Základné služby a obnova dedín vo vidieckych oblastiach Podopatrenie 7.5 Operácia: Rozvoj vidieckeho cestovného ruchu - obce do 1000 obyvateľov, združenia obcí s právnou subjektivitou s priemerným počtom obyvateľov do 1000
Opatrenie 1.3	Prioritná os 4: Zlepšenie kvality života v regiónoch s dôrazom na životné prostredie Investičná priorita 4.3 Cieľ 4.3.1 : Zlepšenie environmentálnych aspektov mestách a mestských oblastiach prostredníctvom budovania prvkov zelenej infraštruktúry a adaptáciou urbanizovaného prostredia na zmeny klímy ako aj zavádzaním systémových prvkov znižovania znečistenia ovzdušia a hluku- obce , mestá, OZ OP KŽP

Prioritná oblasť ekonomická PO I	Operačný program IROP
Opatrenie PHSR	Opatrenie OP IROP
Opatrenie 1.1	Prioritná os 1: Bezpečná a ekologická doprava v regiónoch Investičná priorita 1.2 Cieľ 1.2.2 Zvýšenie atraktivity a prepravnej kapacity nemotorovej dopravy(predovšetkým cyklistickej dopravy) na celkovom počte prepravených osôb - mestá, obce a združenia obcí

Prioritná oblasť ekonomická PO I	Operačný program KZP
Opatrenie PHSR	Opatrenie OP KZP
Opatrenie 1.3, 3.3	Prioritná os 4 - Energeticky efektívne nízkouhlíkové hospodárstvo vo všetkých sektoroch Investičná priorita 4.3 Cieľ 4.3.1 Zníženie spotreby energie pri prevádzke verejných budov - Aktivita A Prioritná os 4 - Energeticky efektívne nízkouhlíkové hospodárstvo vo všetkých sektoroch Investičná priorita 4.5 Cieľ 4.5.1 Rozvoj účinnejších systémov centralizovaného zásobovania teplom založených na dopyte po využiteľnom teple - Aktivita A, B

Prioritná oblasť ekonomická PO I	Operačný program II
Opatrenie PHSR	Opatrenie OP II
Opatrenie 1.4, 1.5, 1.7	Prioritná os 7 Informačná spoločnosť Investičná priorita 2a) Cieľ 7.1 Zvýšenie pokrytia širokopásmový internetom/NGN
Opatrenie 1.4, 1.5, 1.7	Prioritná os 7 Informačná spoločnosť Investičná priorita 2c) Cieľ 7.3 Zvýšenie kvality , štandardu a dostupnosti eGovernment služieb pre podnikateľov
Opatrenie 1.4, 1.5, 1.7	Prioritná os 7 Informačná spoločnosť Investičná priorita 2c) Cieľ 7.4 Zvýšenie kvality , štandardu a dostupnosti eGovernment služieb pre občanov
Opatrenie 1.4, 1.5, 1.7	Prioritná os 7 Informačná spoločnosť Investičná priorita 2c) Cieľ 7.7 Umožnenie modernizácie a racionalizácie verejnej správy IKT prostriedkami
Opatrenie 1.4, 1.5, 1.7	Prioritná os 7 Informačná spoločnosť Investičná priorita 2c) Cieľ 7.8 Racionalizácia prevádzky informačných systémov pomocou eGovernment cloudu

Prioritná oblasť ekonomická PO I	Operačný program IZ
Opatrenie PHSR	Opatrenie OP IZ
Opatrenie 1.6	Prioritná os 1 Vzdelávanie, Investičná priorita 1.1 Ciele: 1.1.1 Zvýšiť inklúziu a rovnaký prístup ku kvalitnému vzdelávaniu a zlepšiť výsledky a kompetencie detí a žiakov

Prioritná oblasť ekonomická PO I	Operačný program EVS
Opatrenie PHSR	Opatrenie OP EVS
Opatrenie 1.7	3.1 Podpora miestnej ekonomiky a MSP - Rozvoj služieb VS pre MSP • Podpora miestneho podnikania s dôrazom na inovácie a zelené hospodárstvo

Prioritná oblasť ekonomická PO I	Operačný program RV
Opatrenie PHSR	Opatrenie OP RV
Opatrenie 1.14	Os 2: Akvakultúra, spracovanie a uvádzanie produktov rybolovu a akvakultúry na trh. Cieľom je modernizácia akvakultúry a zvýšenie konkurencieschopnosti podnikov, spracovávajúcich hlavne domácu produkciu. Os 3: Opatrenia spoločenského záujmu. Cieľom je zabezpečenie stability a podpora trhu v sektore rybného hospodárstva.

Prioritná oblasť sociálna PO II	Operačný program IROP
Opatrenie PHSR	Opatrenie OP IROP
Opatrenie 2.1	Prioritná os 2: Ľahší prístup k efektívnym a kvalitnejším verejným službám Investičná priorita 2.2 Cieľ 2.2.1 Zvýšenie hrubej zaškolenosti detí materských škôl - obec ako zriaďovateľ MŠ
Opatrenie 2.1	Prioritná os 2: Ľahší prístup k efektívnym a kvalitnejším verejným službám Investičná priorita 2.2 Cieľ 2.2.2 Zlepšenie kľúčových kompetencií žiakov ZŠ - obec ako zriaďovateľ ZŠ

**Program hospodárskeho a sociálneho rozvoja Mikroregión Teplý Vrch
Programovacie obdobie 2016 – 2022**

Prioritná oblasť sociálna PO II	Operačný program II
Opatrenie PHSR	Opatrenie OP II
Opatrenie 2.3, 2.5, 2.6	Prioritná os 7 Informačná spoločnosť Investičná priorita 2c) Cieľ 7.6 Zlepšenie digitálnych zručností a inklúzie znevýhodnených jedincov do digitálneho trhu

Prioritná oblasť sociálna PO II	Operačný program IZ
Opatrenie PHSR	Opatrenie OP IZ
Opatrenie 2.1	Prioritná os 1 Vzdelávanie, Investičná priorita 1.2 Cieľ: 1.2.1 Zvýšiť kvalitu odborného vzdelávania a prípravy reflektujúcu potreby trhu práce
Opatrenie 2.1, 2.2	Prioritná os 1 Vzdelávanie, Investičná priorita 1.4 Cieľ: 1.4.1 Zvýšiť kvalitu a efektívnosť celoživotného vzdelávania s dôrazom na rozvoj kľúčových kompetencií, prehĺbovanie a zvyšovanie kvalifikácie
Opatrenie 2.1, 2.3, 2.5	Prioritná os 3 Zamestnanosť Investičná priorita 3.1 Cieľ: 3.1.1 Zvýšiť zamestnanosť, zamestnateľnosť a znížiť nezamestnanosť s osobitným zreteľom na dlhodobo nezamestnaných, nízko kvalifikovaných, starších a zdravotne postihnuté osoby
Opatrenie 1.8, 2.1, 2.3	Prioritná os 3 Zamestnanosť Investičná priorita 3.1 Cieľ: 3.1.2 Zlepšiť prístup na trh práce uplatnením účinných nástrojov na podporu zamestnanosti, vrátane podpory mobility pre získanie zamestnania, SZČ a aktivít vo vidieckych oblastiach
Opatrenie 2.2, 2.5, 2.6	Prioritná os 4 Sociálne začlenenie Investičná priorita 4.1 Cieľ: 4.1.1 Zvýšenie účasti najviac znevýhodnených osôb v spoločnosti, vrátane na trhu práce
Opatrenie 2.2, 2.5, 2.6	Prioritná os 4 Sociálne začlenenie Investičná priorita 4.1 Cieľ: 4.1.2 Prevencia a eliminácia všetkých foriem diskriminácie
Opatrenie 2.1, 2.5, 2.6	Prioritná os 5 Integrácia marginalizovaných rómskych komunít Investičná priorita 5.1 Cieľ: 5.1.1 Zvýšiť vzdelanostnú úroveň príslušníkov MRK, predovšetkým Rómov, na všetkých stupňoch vzdelávania s dôrazom na predprimárne vzdelávanie
Opatrenie 2.2, 2.5, 2.6	Prioritná os 5 Integrácia marginalizovaných rómskych komunít Investičná priorita 5.1 Cieľ: 5.1.2 Zvýšiť finančnú gramotnosť, zamestnateľnosť a zamestnanosť marginalizovaných komunít, predovšetkým Rómov
Opatrenie 1.2, 2.2, 2.5, 2.6	Prioritná os 5 Integrácia marginalizovaných rómskych komunít Investičná priorita 5.1 Cieľ: 5.1.3 Podporiť prístup ku zdravotnej starostlivosti a verejnému zdraviu vrátane preventívnej zdravotnej starostlivosti, zdravotníckej osvedy a zlepšenie štandardov bývania
Opatrenie 2.1, 2.5, 2.6	Prioritná os 6 Technická vybavenosť v obciach s prítomnosťou MRK Investičná priorita 6.1 Cieľ: 6.1.2 Zlepšenie prístupu ku kvalitnému vzdelávaniu vrátane vzdelávania a starostlivosti v ranom detstve
Opatrenie 1.2, 2.2, 2.5, 2.6	Prioritná os 6 Technická vybavenosť v obciach s prítomnosťou MRK Investičná priorita 6.1 Cieľ: 6.1.3 Zlepšiť prístup MRK k sociálnej infraštruktúre

Prioritná oblasť sociálna PO II	Operačný program EVS
Opatrenie 2.2, 2.3, 2.5, 2.6	1.1 Efektívna a moderná verejná správa - Optimalizácia procesov a organizácie efektívnej verejnej správy 2.1 Špeciálna infraštruktúra verejnej správy - Modernizácia a dovybavenie infraštruktúry pre poskytovanie služieb - tvoriace budúcu sieť klientskych centier (napr. debarierizácia klientskych centier, zvýšená dostupnosť služieb konkrétnym cieľovým skupinám klientov, podpora občianskej vybavenosti, zlepšenie prístupu marginalizovaných komunít k verejným službám, budovanie infraštruktúry a kapacít poskytovateľov verejných služieb vrátane mimovládnych neziskových organizácií)
Opatrenie 2.7	1.2 Posilňovanie analytických kapacít - Posilňovanie analytických kapacít verejnej správy a verejného dohľadu občianskej spoločnosti (systematizácia dlhodobého plánovania rozvoja, harmonizácia politík a plánovania, participatívne strategické plánovanie rozvoja na národnej, regionálnej a lokálnej úrovni)

Prioritná oblasť sociálna PO II	Operačný program TP
Opatrenie 2.5, 2.6	PO 1: Riadenie, kontrola a audit EŠIF PO 2: Systémová a technická podpora 5. Osobitné potreby geografických oblastí najviac postihnutých chudobou alebo potreby cieľových skupín, ktorým najviac hrozí diskriminácia alebo sociálne vylúčenie 5.1 Geografické oblasti najviac postihnuté chudobou Napriek tomu, že v zmysle kapitoly 3.15 Partnerskej dohody SR na roky 2014 – 2020 OP TP nie je relevantný vo vzťahu k riešeniu špecifických potrieb geografických oblastí najviac postihnutých chudobou alebo cieľových skupín najviac ohrozených diskrimináciou alebo sociálnym vylúčením, je v rámci OP TP možné identifikovať potenciál pozitívneho ovplyvňovania rastu zamestnanosti. Uplatnením podmienky realizácie sociálneho verejného obstarávania na nižších úrovniach programovej štruktúry dôjde k pozitívnemu efektu v oblasti rastu zamestnanosti. Sociálny aspekt verejného obstarávania v zmysle zákona o verejnom obstarávaní bude možné požadovať v rámci realizácie vytypovaných aktivít PO 1a PO2. Za relevantné aktivity budú považované najmä tie, ktorých praktická realizácia zahŕňa činnosti umožňujúce uplatnenie nízko kvalifikovaných zamestnancov pochádzajúcich najmä z radov dlhodobo nezamestnaných. Vzhľadom na uvedené možno predpokladať, že v dôsledku realizácie projektov dôjde k vytvoreniu pracovných miest pre dlhodobo nezamestnaných obyvateľov prípadne obyvateľov, ktorí sú vplyvom rôznych objektívnych faktorov vylúčení z formálneho trhu práce (napr. príslušníci marginalizovaných rómskych komunít).

Prioritná oblasť environmentálna PO III	Operačný program VaV
Opatrenie 3.1, 3.2, 3.3	Opatrenie 2.2 Prenos poznatkov a technológií získaných výskumom a vývojom do praxe

**Program hospodárskeho a sociálneho rozvoja Mikroregión Teplý Vrch
Programovacie obdobie 2016 – 2022**

Prioritná oblasť environmentálna PO III	Operačný program PRV
Opatrenie PHSR	Opatrenie OP PRV
Opatrenie 1.1, 3.4	Opatrenie 8 : Investície do rozvoja lesných oblastí a zlepšenie životaschopnosti lesov Podopatrenie 8.3. : Podpora prevencie poškodzovania lesov lesnými požiarimi, prírodnými pohromami a katastrofickými udalosťami - obec obhospodarujúca les a podniká na základe oprávnenia
Opatrenie 3.1	Prioritná os 4: Zlepšenie kvality života v regiónoch s dôrazom na životné prostredie Investičná priorita 4.2 Ciel 4.2.1 : Zvýšenie podielu obyvateľstva so zlepšeným zásobovaním pitnou vodou a odvádzanie a čistenie odpadových vôd verejnou kanalizáciou bez negatívnych dopadov na životné prostredie - obce , mestá, združenia miesta obcí od 1000-2000 obyvateľov

Prioritná oblasť environmentálna PO III	Operačný program KŽP
Opatrenie PHSR	Opatrenie OP KŽP
Opatrenie 3.2	Prioritná os 1 - Udržateľné využívanie prírodných zdrojov prostredníctvom rozvoja environmentálnej infraštruktúry Investičná priorita 1.1 Ciel 1.1.1 Zvýšenie miery zhodnocovania odpadov so zameraním na ich prípravu na opätovné použitie a recykláciu a podpora predchádzania vzniku odpadov - Aktivita A, B,C
Opatrenie 3.3	Prioritná os 1 - Udržateľné využívanie prírodných zdrojov prostredníctvom rozvoja environmentálnej infraštruktúry Investičná priorita 1.4 Ciel 1.4.1 Zníženie znečisťovania ovzdušia a zlepšenie jeho kvality - Aktivita B,C
Opatrenie 3.1, 3.4	Prioritná os 2 - Adaptácia na nepriaznivé dôsledky zmeny klímy so zameraním na ochranu pred povodňami Investičná priorita 2.1 Ciel 2.1.1 Zníženie rizika povodní a negatívnych dôsledkov zmeny klímy - Aktivita B,C,F
Opatrenie 3.1	Prioritná os 3 - Podpora riadenia rizík, riadenia mimoriadnych udalostí a odolnosti proti mimoriadnym udalostiam ovplyvneným zmenou klímy Investičná priorita 3.1 Ciel 3.1.1 Zvýšenie úrovne pripravenosti na zvládnutie mimoriadnych udalostí ovplyvnených zmenou klímy - Aktivita A, B

Prioritná oblasť environmentálna PO III	Operačný program EVS
Opatrenie 3.3, 3.4	3.2 Kvalita života obyvateľov - Investície do zlepšenia malej infraštruktúry a prístupu k miestnym službám ako základnej podmienky hospodárskeho rozvoja • Udržateľné a efektívne hospodárenie s miestnymi prírodnými zdrojmi • Adaptácia na dôsledky klimatickej zmeny rešpektujúca a využívajúca funkcie krajiny a komunity

Operačné programy cieľa Európska územná spolupráca

Opatrenie PHSR MR Teplý Vrch	Operačný program
Opatrenie 2.8	SK HU 2014 – 2020

5 REALIZAČNÁ ČASŤ PROGRAMU HOSPODÁRSKEHO A SOCIÁLNEHO ROZVOJA MR TEPLÝ VRCH 2016 - 2022

5.1 MERATEĽNÉ INDIKÁTORY

Monitorovanie Programu hospodárskeho a sociálneho rozvoja MR Teplý Vrch sa vykonáva na základe súboru indikátorov priradených k jednotlivým cieľom a opatreniam (ktoré môžu byť priebežne konkretizované). Indikátory podporujú oprávnenosť verejných výdavkov na jednotlivé opatrenia a zároveň preukazujú ekonomickú účinnosť realizovaných verejných výdavkov. Indikátory budú zároveň základným faktorom pri tvorbe kritérií na čerpanie finančnej podpory z regionálneho rozvojového fondu.

Prioritná oblasť ekonomická PO I

Všeobecný cieľ PO I / I Zlepšenie kvality a modernizácia infraštruktúry v MR Teplý Vrch

Špecifický cieľ PO I/1	Skvalitnenie a zlepšenie stavu technickej infraštruktúry obcí ako nevyhnutnej podmienky pre ich ďalší rozvoj	Merateľné indikátory	Typ	Merná jednotka	Hodnota	Predpok. návratnosť
Opatrenie PHSR 1.1 Budovanie modernizácia technickej infraštruktúry	MR Teplý Vrch					
	Budovanie modernizácia technickej infraštruktúry	Podľa potreby				
	Rekonštrukcia a rozšírenie verejného osvetlenia v obciach MR TV	Podľa potreby				
	Babinec					
	Rekonštrukcia a údržba miestnych komunikácií a chodníkov	Dĺžka rekonštruovaných a novovybudovaných ciest	výstup	km	100	-
	Vybudovať spevnenú cestnú komunikáciu: Klinovo, Prievady	Dĺžka novovybudovaných chodníkov	výstup	km	50	
		Počet užívateľov podporených projektov	výsledok	počet		
		Počet vytvorených pracovných miest	výsledok	počet		
	Dokončiť prekrytie priekop (rigoly)	Dĺžka rekonštruovaných a novovybudovaných rigol	výstup	km	50	-
		Dĺžka novovybudovaných chodníkov	výstup	km		
		Počet užívateľov podporených projektov	výsledok	počet		
		Počet vytvorených pracovných miest	výsledok	počet		
	Budikovsky					
	Rekonštrukcia a údržba miestnych komunikácií a chodníkov	Dĺžka rekonštruovaných a novovybudovaných ciest	výstup	km	100	-
		Dĺžka novovybudovaných chodníkov	výstup	km		
	Vybudovanie miestnej komunikácie a inžinierskych sietí popri vodnej nádrži Teplý Vrch v časti od Drienčan	Počet užívateľov podporených projektov	výsledok	počet	100	-
		Počet vytvorených pracovných miest	výsledok	počet		
	Vyspádovanie cestných rigol popri ceste	Dĺžka rekonštruovaných a novovybudovaných rigol	výstup	km	10	-
		Dĺžka novovybudovaných chodníkov	výstup	km		
		Počet užívateľov podporených projektov	výsledok	počet		
		Počet vytvorených pracovných miest	výsledok	počet		
	Vybudovanie parkoviska	Počet novovybudovaných parkovacích miest	výstup	počet	5	-
		Počet užívateľov podporených projektov	výsledok	počet		
		Počet vytvorených pracovných miest	výsledok	počet		
	Dražice					
	Rekonštrukcia a údržba miestnych komunikácií a chodníkov	Dĺžka rekonštruovaných a novovybudovaných ciest	výstup	km	100	-
		Dĺžka novovybudovaných chodníkov	výstup	km		
		Počet užívateľov podporených projektov	výsledok	počet		
		Počet vytvorených pracovných miest	výsledok	počet		
	Modernizácia verejného osvetlenia	Počet inštalovaných svetidiel	výsledok	počet	100	-
		Zvýšenie pokrytia územia verejným osvetlením	dopad	%		
		Počet podporených projektov, prostredníctvom ktorých boli vytvorené podmienky na poskytovanie nových služieb verejnej infraštruktúry	dopadu	počet		
	Drienčany					
	Rekonštrukcia a údržba miestnych komunikácií a chodníkov	Dĺžka rekonštruovaných a novovybudovaných ciest	výstup	km	100	-
		Dĺžka novovybudovaných chodníkov	výstup	km		

**Program hospodárskeho a sociálneho rozvoja Mikroregión Teplý Vrch
Programovacie obdobie 2016 – 2022**

		Počet užívateľov podporených projektov	výsledok	Počet		
		Počet vytvorených pracovných miest	výsledok	Počet		
Horné Zahorany						
Rekonštrukcia a údržba miestnych komunikácií a chodníkov	Dĺžka rekonštruovaných a novovybudovaných ciest	výstup	km	100	-	
Rekonštrukcia cesty do osady Boffovo	Dĺžka novovybudovaných chodníkov	výstup	km	10	-	
	Počet užívateľov podporených projektov	výsledok	počet			
	Počet vytvorených pracovných miest	výsledok	počet			
Výspádovanie cestných rigol, postavenie lávok a mostíkov	Dĺžka rekonštruovaných a novovybudovaných mostov	výstup	počet	15	-	
	Dĺžka novovybudovaných chodníkov	výstup	km			
	Počet užívateľov podporených projektov	výsledok	počet			
	Počet vytvorených pracovných miest	výsledok	počet			
Modernizácia verejného osvetlenia	Počet inštalovaných svietidiel	výsledok	počet	100	-	
	Zvýšenie pokrytia územia verejným osvetlením	dopad	%			
	Počet podporených projektov, prostredníctvom ktorých boli vytvorené podmienky na poskytovanie nových služieb verejnej infraštruktúry	dopadu	počet			
Hostišovce						
Rekonštrukcia a údržba miestnych komunikácií	Dĺžka rekonštruovaných a novovybudovaných ciest	výstup	km	100	-	
	Dĺžka novovybudovaných chodníkov	výstup	km			
	Počet užívateľov podporených projektov	výsledok	počet			
	Počet vytvorených pracovných miest	výsledok	počet			
Modernizácia verejného osvetlenia	Počet inštalovaných svietidiel	výsledok	počet	100	-	
	Zvýšenie pokrytia územia verejným osvetlením	dopad	%			
	Počet podporených projektov, prostredníctvom ktorých boli vytvorené podmienky na poskytovanie nových služieb verejnej infraštruktúry	dopadu	počet			
Hrušovo						
Rekonštrukcia a údržba miestnych komunikácií	Dĺžka rekonštruovaných a novovybudovaných ciest	výstup	km	100	-	
	Dĺžka novovybudovaných chodníkov	výstup	km			
	Počet užívateľov podporených projektov	výsledok	počet			
	Počet vytvorených pracovných miest	výsledok	počet			
Výbudovanie rigol pozdĺž ciest	Dĺžka rekonštruovaných a novovybudovaných rigol	výstup	km	10	-	
	Dĺžka novovybudovaných chodníkov	výstup	km			
	Počet užívateľov podporených projektov	výsledok	počet			
	Počet vytvorených pracovných miest	výsledok	počet			
Chvalová						
Rekonštrukcia a údržba miestnych komunikácií	Dĺžka rekonštruovaných a novovybudovaných ciest	výstup	km	100	-	
	Dĺžka novovybudovaných chodníkov	výstup	km			
Oprava chodníkov v obci	Počet užívateľov podporených projektov	výsledok	počet	10		
	Počet vytvorených pracovných miest	výsledok	počet			
Kraskovo						
Rekonštrukcia a údržba miestnych komunikácií	Dĺžka rekonštruovaných a novovybudovaných ciest	výstup	km	100	-	
	Dĺžka novovybudovaných chodníkov	výstup	km			
	Počet užívateľov podporených projektov	výsledok	počet			
	Počet vytvorených pracovných miest	výsledok	počet			
Výbudovanie plynových potrubných systémov	Dĺžka rekonštruovanej a novovybudovanej infraštruktúry	dopad	km	100	-	
	Počet užívateľov podporených projektov	výsledok	počet			
	Počet podporených projektov, prostredníctvom ktorých boli vytvorené podmienky na poskytovanie nových služieb verejnej infraštruktúry	dopadu	počet			
Kyjatice						
Miestne komunikácie	Dĺžka rekonštruovaných a novovybudovaných ciest	výstup	km	100	-	
	Dĺžka novovybudovaných chodníkov	výstup	km			
	Počet užívateľov podporených projektov	výsledok	počet			
	Počet vytvorených pracovných miest	výsledok	počet			
Modernizácia verejného osvetlenia	Počet inštalovaných svietidiel	výsledok	počet	100	-	
	Zvýšenie pokrytia územia verejným osvetlením	dopad	%			
	Počet podporených projektov, prostredníctvom ktorých boli vytvorené podmienky na poskytovanie nových služieb verejnej infraštruktúry	dopadu	počet			

**Program hospodárskeho a sociálneho rozvoja Mikroregión Teplý Vrch
Programovacie obdobie 2016 – 2022**

	služieb verejnej infraštruktúry				
Lipovec					
Rekonštrukcia a údržba miestnych komunikácií a chodníkov	Dĺžka rekonštruovaných a novovybudovaných ciest	výstup	km	100	-
	Dĺžka novovybudovaných chodníkov	výstup	km		
	Počet užívateľov podporených projektov	výsledok	počet		
	Počet vytvorených pracovných miest	výsledok	počet		
Zavedenie náhradnej elektrickej prípojky do obce	Zvýšenie kapacity v %	dopad	%	700	5–10 rokov
	Počet užívateľov podporených projektov	výsledok	počet		
Modernizácia verejného osvetlenia	Počet inštalovaných svietidiel	výsledok	počet	100	-
	Zvýšenie pokrytia územia verejným osvetlením	dopad	%		
	Počet podporených projektov, prostredníctvom ktorých boli vytvorené podmienky na poskytovanie nových služieb verejnej infraštruktúry	dopadu	počet		
Lukovišťa					
Rekonštrukcia miestnych komunikácií a chodníkov	Dĺžka rekonštruovaných a novovybudovaných ciest	výstup	km	100	-
	Dĺžka novovybudovaných chodníkov	výstup	km		
	Počet užívateľov podporených projektov	výsledok	počet		
	Počet vytvorených pracovných miest	výsledok	počet		
Padarovce					
Rekonštrukcia a údržba miestnych komunikácií	Dĺžka rekonštruovaných a novovybudovaných ciest	výstup	km	100	-
	Dĺžka novovybudovaných chodníkov	výstup	km		
Rekonštrukcia cesty k cintorínu a k vodojemu	Počet užívateľov podporených projektov	výsledok	počet	700	
	Počet vytvorených pracovných miest	výsledok	počet		
Výmena verejného osvetlenia v obci	Počet inštalovaných svietidiel	výsledok	počet	10	-
	Zvýšenie pokrytia územia verejným osvetlením	dopad	%		
	Počet podporených projektov, prostredníctvom ktorých boli vytvorené podmienky na poskytovanie nových služieb verejnej infraštruktúry	dopadu	počet		
Potok					
Rekonštrukcia miestnych komunikácií	Dĺžka rekonštruovaných a novovybudovaných ciest	výstup	km	100	-
	Dĺžka novovybudovaných chodníkov	výstup	km		
	Počet užívateľov podporených projektov	výsledok	počet		
	Počet vytvorených pracovných miest	výsledok	počet		
Vybudovanie kanálov – rigol okolo ciest	Dĺžka rekonštruovaných a novovybudovaných rigol	výstup	km	10	
	Dĺžka novovybudovaných chodníkov	výstup	km		
	Počet užívateľov podporených projektov	výsledok	počet		
	Počet vytvorených pracovných miest	výsledok	počet		
Oprava mosta	Dĺžka rekonštruovaných a novovybudovaných mostov	výstup	počet	20	-
	Dĺžka novovybudovaných chodníkov	výstup	km		
	Počet užívateľov podporených projektov	výsledok	počet		
	Počet vytvorených pracovných miest	výsledok	počet		
Modernizácia verejného osvetlenia	Počet inštalovaných svietidiel	výsledok	počet	100	-
	Zvýšenie pokrytia územia verejným osvetlením	dopad	%		
	Počet podporených projektov, prostredníctvom ktorých boli vytvorené podmienky na poskytovanie nových služieb verejnej infraštruktúry	dopadu	počet		
Slizké					
Rekonštrukcia miestnych komunikácií	Dĺžka rekonštruovaných a novovybudovaných ciest	výstup	km	100	-
	Dĺžka novovybudovaných chodníkov	výstup	km		
	Počet užívateľov podporených projektov	výsledok	počet		
	Počet vytvorených pracovných miest	výsledok	počet		
Modernizácia verejného osvetlenia	Počet inštalovaných svietidiel	výsledok	počet	100	-
	Zvýšenie pokrytia územia verejným osvetlením	dopad	%		
	Počet podporených projektov, prostredníctvom ktorých boli vytvorené podmienky na poskytovanie nových služieb verejnej infraštruktúry	dopadu	počet		
Vybudovanie plynových potrubných systémov	Dĺžka rekonštruovanej a novovybudovanej infraštruktúry	dopad	km	100	40 rokov
	Počet užívateľov podporených projektov	výsledok	počet		
	Počet podporených projektov, prostredníctvom ktorých boli vytvorené	dopadu	Počet		

**Program hospodárskeho a sociálneho rozvoja Mikroregión Teplý Vrch
Programovacie obdobie 2016 – 2022**

		podmienky na poskytovanie nových služieb verejnej infraštruktúry				
Španie Pole						
Rekonštrukcia miestnych komunikácií	Dĺžka rekonštruovaných a novovybudovaných ciest	výstup	km	100	-	
	Dĺžka novovybudovaných chodníkov	výstup	km			
Rekonštrukcia cesty na cintorín	Počet užívateľov podporených projektov	výsledok	počet	10		
	Počet vytvorených pracovných miest	výsledok	počet			
Rekonštrukcia elektrickej siete	Zvýšenie kapacity v %	dopad	%	700	5 – 10 rokov	
	Počet užívateľov podporených projektov	výsledok	počet			
Modernizácia verejného osvetlenia	Počet inštalovaných svietidiel	výsledok	počet	100	-	
	Zvýšenie pokrytia územia verejným osvetlením	dopad	%			
	Počet podporených projektov, prostredníctvom ktorých boli vytvorené podmienky na poskytovanie nových služieb verejnej infraštruktúry	dopadu	počet			
Teplý Vrch						
Rekonštrukcia miestnych komunikácií – rigoly, mostíky	Dĺžka rekonštruovaných a novovybudovaných ciest , rigol	výstup	km	100	-	
Rekonštrukcia cesty na cintorín	Dĺžka novovybudovaných chodníkov	výstup	km	20	-	
Vybudovanie chodníkov v obci	Počet užívateľov podporených projektov	výsledok	počet	100	-	
	Počet vytvorených pracovných miest	výsledok	počet			
Modernizácia verejného osvetlenia	Počet inštalovaných svietidiel	výsledok	počet	100	-	
	Zvýšenie pokrytia územia verejným osvetlením	dopad	%			
	Počet podporených projektov, prostredníctvom ktorých boli vytvorené podmienky na poskytovanie nových služieb verejnej infraštruktúry	dopadu	počet			
Veľký Blh						
Rekonštrukcia miestnych komunikácií a chodníkov	Dĺžka rekonštruovaných a novovybudovaných ciest	výstup	km	100	-	
	Dĺžka novovybudovaných chodníkov	výstup	km			
Rekonštrukcia cesty na cintorín	Počet užívateľov podporených projektov	výsledok	počet	20	-	
	Počet vytvorených pracovných miest	výsledok	počet			
Modernizácia verejného osvetlenia	Počet inštalovaných svietidiel	výsledok	počet	100	-	
	Zvýšenie pokrytia územia verejným osvetlením	dopad	%			
	Počet podporených projektov, prostredníctvom ktorých boli vytvorené podmienky na poskytovanie nových služieb verejnej infraštruktúry	dopadu	počet			

Špecifický cieľ PO I/2 Skvalitnenie miestnej infraštruktúry a vzhľadu obcí		Merateľné indikátory	Typ	Merná jednotka	Hodnota	Predpokl. návratnosť
Projekty						
Opatrenie PHSR 1.2 Budovanie a modernizácia lokálnej infraštruktúry	MR Teplý Vrch					
	Budovanie a modernizácia lokálnej infraštruktúry	podľa potreby				
	Vypracovanie ÚPN obcí MRT TV	podľa potreby				
	Rozšírenie kapacity, revitalizácia pietnych miest, zriadenie urnových hájov v obciach MR TV	podľa potreby				
	Vybudovanie multifunkčných a detských ihrísk v obciach MR TV	podľa potreby				
	Modernizácia vybavenia zariadení obecných úradov obcí MR TV	podľa potreby				
	Babinec					
	Dobudovanie športového ihriska	Počet vybudovaných ihrísk	výsledku	Počet	10	-
		Počet organizovaných športových podujatí	výsledku	Počet		
		Počet užívateľov podporených projektov	výsledku	Počet		
	Doplnenie detského ihriska o zariadenia zodpovedajúce bezpečnostným normám	Počet zariadení	výsledku	Počet	10	-
		Počet organizovaných športových podujatí	výsledku	Počet		
Počet užívateľov podporených projektov		výsledku	Počet			
Budikovany						
Oplotenie cintorína	Plocha zrekonštruovaného cintorína, dĺžka oplotenia	výstup	m ² _m	5	-	
	Počet vysadených krov a drevín	výsledok	počet			
Vybudovanie detského ihriska	Počet vybudovaných ihrísk	výsledku	počet	10	-	
	Počet organizovaných športových podujatí	výsledku	Počet			

**Program hospodárskeho a sociálneho rozvoja Mikroregión Teplý Vrch
Programovacie obdobie 2016 – 2022**

		Počet užívateľov podporených projektov	výsledku	Počet		
Dražice						
Budovanie nájomných bytov	Počet podporených projektov		výsledku	počet	700	do 35 rokov
Vytváranie podmienok pre novú bytovú výstavbu /odkúpenie družstevných domov/	Výmera novovybudovaných priestorov v m ²		výsledku	m ²	100	
	Počet užívateľov podporených projektov		výsledku	Počet		
Vybudovanie detského ihriska	Počet vybudovaných ihrísk		výsledku	počet	10	-
Vybudovanie multifunkčného ihriska	Počet organizovaných športových podujatí		výsledku	počet	50	-
	Počet užívateľov podporených projektov		výsledku	počet		
Horné Zahorany						
Vybudovanie nového Domu smútku	Počet podporených projektov, prostredníctvom ktorých boli vytvorené podmienky na poskytovanie nových služieb verejnej infraštruktúry	dopadu		počet	30	-
	Výmera zrekonštruovaných a novovybudovaných priestorov v m ²	výstupu		m ²		
Zariadenie a vybavenie obecného úradu	Počet podporených projektov, prostredníctvom ktorých boli vytvorené podmienky na poskytovanie nových služieb verejnej infraštruktúry	dopadu		počet	50	do 20 rokov
	Počet zrekonštruovaných miestností	dopadu		počet		
Oplotenie cintorína	Plocha zrekonštruovaného cintorína, dĺžka oplotenia	výstup		m ² _m	2	-
	Počet vysadených krov a drevín	výsledok		počet		
Úprava cintorína	Plocha zrekonštruovaného cintorína	výstup		m ²	2	-
	Počet vysadených krov a drevín	výsledok		počet		
Hostišovce						
Budovanie sociálnych bytov	Počet podporených projektov	výsledku		počet	700	do 35 rokov
	Výmera novovybudovaných priestorov v m ²	výsledku		m ²		
	Počet užívateľov podporených projektov	výsledku		počet		
Vybudovanie nového Domu smútku	Počet podporených projektov, prostredníctvom ktorých boli vytvorené podmienky na poskytovanie nových služieb verejnej infraštruktúry	dopadu		počet	30	-
	Výmera zrekonštruovaných a novovybudovaných priestorov v m ²	výstupu		m ²		
Oplotenie cintorína	Plocha zrekonštruovaného cintorína, dĺžka oplotenia	výstup		m ² _m	2	-
	Počet vysadených krov a drevín	výsledok		počet		
Vybudovanie detského ihriska	Počet vybudovaných ihrísk	výsledku		počet	10	-
Vybudovanie futbalového ihriska	Počet organizovaných športových podujatí	výsledku		počet	10	-
Vybudovanie multifunkčného ihriska	Počet užívateľov podporených projektov	výsledku		počet	50	-
Chvalová						
Vybudovanie multifunkčného ihriska	Počet vybudovaných ihrísk	výsledku		počet	50	-
	Počet organizovaných športových podujatí	výsledku		počet		
	Počet užívateľov podporených projektov	výsledku		počet		
Kraskovo						
Vybudovanie urnového hája	Plocha zrekonštruovaného cintorína, urnového hája	výstup		m ²	50	-
	Počet vysadených krov a drevín	výsledok		počet		
Vybudovanie multifunkčného ihriska	Počet vybudovaných ihrísk	výsledku		počet	50	-
	Počet organizovaných športových podujatí	výsledku		počet		
	Počet užívateľov podporených projektov	výsledku		počet		
Zriadenie verejných sociálnych zariadení pri kostole	Počet podporených projektov, prostredníctvom ktorých boli vytvorené podmienky na poskytovanie nových služieb verejnej infraštruktúry	dopadu		počet	10	-
Kyjatice						
Zariadenie a vybavenie obecného úradu	Počet podporených projektov, prostredníctvom ktorých boli vytvorené podmienky na poskytovanie nových služieb verejnej infraštruktúry	dopadu		počet	50	do 20 rokov
	Počet zrekonštruovaných miestností	dopadu		počet		
Zriadenie nádrže na obecnom cintoríne	Počet podporených projektov, prostredníctvom ktorých boli	dopadu		počet	5	-

**Program hospodárskeho a sociálneho rozvoja Mikroregión Teplý Vrch
Programovacie obdobie 2016 – 2022**

		vytvorené podmienky na poskytovanie nových služieb verejnej infraštruktúry				
		Počet užívateľov podporených projektov	výsledku	počet		
Lipovec						
Oplotenie cintorína	Plocha zrekonštruovaného cintorína, dĺžka oplotenia	výstup	m ² _m	2		-
	Počet vysadených krov a drevín	výsledok	počet			
Zriadenie a vybavenie spoločenskej miestnosti v budove obecného úradu	Počet podporených projektov, prostredníctvom ktorých boli vytvorené podmienky na poskytovanie nových služieb verejnej infraštruktúry	dopadu	počet	20		do 20 rokov
Vybavenie kancelárie obecného úradu	Počet zrekonštruovaných miestností	dopadu	počet	10		
Lukovišťa						
Budovanie nájomných bytov	Počet podporených projektov	výsledku	počet	700		do 35 rokov
	Výmera novovybudovaných priestorov v m ²	výsledku	m ²			
	Počet užívateľov podporených projektov	výsledku	počet			
Padarovce						
Výmena oplotenia cintorína	Plocha zrekonštruovaného cintorína, dĺžka oplotenia	výstup	m ² _m	5		-
	Počet vysadených krov a drevín	výsledok	počet			
Slizké						
	Počet podporených projektov	výsledku	počet	700		do 35 rokov
	Výmera novovybudovaných priestorov v m ²	výsledku	m ²			
	Počet užívateľov podporených projektov	výsledku	počet			
Vybudovanie multifunkčného ihriska	Počet vybudovaných ihrísk	výsledku	počet	50		-
	Počet organizovaných športových podujatí	výsledku	počet			
	Počet užívateľov podporených projektov	výsledku	počet			
Španie Pole						
Vybudovanie multifunkčného ihriska	Počet vybudovaných ihrísk	výsledku	počet	50		-
	Počet organizovaných športových podujatí	výsledku	počet			
	Počet užívateľov podporených projektov	výsledku	počet			
Oplotenie cintorína	Plocha zrekonštruovaného cintorína, dĺžka oplotenia	výstup	m ² _m	2		-
	Počet vysadených krov a drevín	výsledok	počet			
Modernizácia vybavenia zariadenia Obecného úradu Španie Pole	Počet podporených projektov, prostredníctvom ktorých boli vytvorené podmienky na poskytovanie nových služieb verejnej infraštruktúry	dopadu	počet	10		-
Teplý Vrch						
Vybudovanie infraštruktúry pre domovú výstavbu	Počet podporených projektov	výsledku	počet	100		do 35 rokov
	Výmera novovybudovaných priestorov v m ²	výsledku	m ²			
	Počet užívateľov podporených projektov	výsledku	počet			
Vytváranie podmienok pre IBV	Počet podporených projektov	výsledku	počet	500		do 35 rokov
	Výmera novovybudovaných priestorov v m ²	výsledku	m ²			
	Počet užívateľov podporených projektov	výsledku	počet			
Vybudovanie nového Domu smútku	Počet podporených projektov, prostredníctvom ktorých boli vytvorené podmienky na poskytovanie nových služieb verejnej infraštruktúry	dopadu	počet	30		-
	Výmera zrekonštruovaných a novovybudovaných priestorov v m ²	výstupu	m ²			
Vybudovanie a zriadenie Domova dôchodcov	Počet užívateľov podporených projektov	výsledku	počet	500		do 20 rokov
	Počet podporených projektov	výsledku	počet			
	Počet vytvorených pracovných miest	výsledku	Počet			
Vybudovanie amfiteátra	Počet nových objektov na organizovanie kultúrnych akcií	výsledok	počet	100		-
	Počet nových návštevníkov obce	výsledok	počet			
	Počet organizovaných kultúrnych podujatí	výsledku	počet			
Vybudovanie multifunkčného ihriska	Počet vybudovaných ihrísk	výsledku	počet	50		-
Vybudovanie detského ihriska	Počet organizovaných športových podujatí	výsledku	počet	10		-
	Počet užívateľov podporených projektov	výsledku	počet			

**Program hospodárskeho a sociálneho rozvoja Mikroregión Teplý Vrch
Programovacie obdobie 2016 – 2022**

	projektov					
Oploenie cintorína	Dĺžka oploenia zrekonštruovaného cintorína	výstup	m	2	-	
	Počet vysadených krov a drevín	výsledok	počet			
Oploenie školského areálu	Dĺžka oploenia	výstup	m	2	-	
Rozšírenie kapacity, revitalizácia pietnych miest, zriadenie urnového hája	Plocha zrekonštruovaného cintorína, dĺžka oploenia	výstup	m ²	10	-	
	Počet vysadených krov a drevín	výsledok	počet			
Veľký Blh						
Budovanie nájomných bytov	Počet podporených projektov	výsledku	počet	800		
	Výmera novovybudovaných priestorov v m ²	výsledku	m ²			do 35 rokov
	Počet užívateľov podporených projektov	výsledku	počet			
Vytváranie podmienok pre IBV	Počet podporených projektov	výsledku	počet	500		do 35 rokov
	Výmera novovybudovaných priestorov v m ²	výsledku	m ²			
	Počet užívateľov podporených projektov	výsledku	počet			
Vybudovanie multifunkčného ihriska	Počet vybudovaných ihrísk	výsledku	počet	50	-	
Vybudovanie detského ihriska	Počet organizovaných športových podujatí	výsledku	počet	10	-	
	Počet užívateľov podporených projektov	výsledku	počet			
Rekonštrukcia športového areálu, vybudovanie altánku	Výmera zrekonštruovaných a novovybudovaných priestorov v m ²	výstupu	m ²	10	-	
	Počet užívateľov podporených projektov	výsledku	počet			

Špecifický cieľ PO I/2 Skvalitnenie miestnej infraštruktúry a vzhľadu obcí		Merateľné indikátory	Typ	Merná jednotka	Hodnota	Predpokl návratnosť
Projekty						
Opatrenie PHSR 1.3 Obnova rekonštrukcia vzhľadu obcí	MR Teplý Vrch					
	Obnova a rekonštrukcia vzhľadu obcí	podľa potreby				
	Babinec					
	Rekonštrukcia Obecného úradu v Babinci	Počet podporených projektov, prostredníctvom ktorých boli vytvorené podmienky na poskytovanie nových služieb verejnej infraštruktúry	dopadu	počet	100	do 20 rokov
	Rekonštrukcia Kultúrneho domu	Počet zrekonštruovaných miestností	dopadu	počet	100	-
	Rekonštrukcia Požiarnej zbrojnice	Počet vytvorených pracovných miest	výsledok	počet	100	podľa hodnoty ochráneného majetku
		Celková zateplená plocha	výsledok	m²		
	Rekonštrukcia zvonice Turnička	Počet nových objektov kultúrnych služieb	výsledok	počet	50	-
	Budikovany					
	Kompletná rekonštrukcia Obecného úradu v Budikovanoch	Počet podporených projektov, prostredníctvom ktorých boli vytvorené podmienky na poskytovanie nových služieb verejnej infraštruktúry	dopadu	počet	100	do 20 rokov
		Počet zrekonštruovaných miestností	dopadu	počet		
	Kompletná rekonštrukcia Kultúrneho domu	Počet vytvorených pracovných miest	výsledok	počet	100	-
		Celková zateplená plocha	výsledok	m²		
	Rekonštrukcia verejných priestranstiev	Plocha zrekonštruovaných OZ	výsledok	m²	10	-
	Vybudovanie oddychovej zóny (altánok, krb, lavičky..)	Počet vysadených krov a drevín	výsledok	počet	10	
	Dražice					
	Kompletná rekonštrukcia Obecného úradu v Dražiciach	Počet podporených projektov, prostredníctvom ktorých boli vytvorené podmienky na poskytovanie nových služieb verejnej infraštruktúry	dopadu	počet	100	do 20 rokov
		Rekonštrukcia Kultúrneho domu	Počet zrekonštruovaných miestností	dopadu		
	Rekonštrukcia požiarnej zbrojnice	Počet vytvorených pracovných miest	výsledok	počet	50	podľa hodnoty ochráneného majetku
		Celková zateplená plocha	výsledok	m²		
	Rekonštrukcia verejných priestranstiev	Plocha zrekonštruovaných OZ	výsledok	m²	10	-
		Počet vysadených krov a drevín	výsledok	počet		
	Drienčany					
	Rekonštrukcia verejných priestranstiev –	Plocha zrekonštruovaných OZ	výsledok	m²	10	-

**Program hospodárskeho a sociálneho rozvoja Mikroregión Teplý Vrch
Programovacie obdobie 2016 – 2022**

námestie obce	Počet vysadených krov a drevín	výsledok	počet		
Rekonštrukcia domov vo vlastníctve obce	Počet podporených projektov, prostredníctvom ktorých boli vytvorené podmienky na poskytovanie nových služieb verejnej infraštruktúry	dopadu	počet	100	do 20 rokov
	Počet zrekonštruovaných miestností	dopadu	počet		
Kompletná rekonštrukcia Obecného úradu v Drienčanoch	Počet vytvorených pracovných miest	výsledok	počet	100	do 20 rokov
	Celková zateplená plocha	výsledok	m ²		
Horné Zahorany					
Celková rekonštrukcia Obecného úradu v Horných Zahoranoch	Počet podporených projektov, prostredníctvom ktorých boli vytvorené podmienky na poskytovanie nových služieb verejnej infraštruktúry	dopadu	počet	100	do 20 rokov
	Počet zrekonštruovaných miestností	dopadu	počet		
	Počet vytvorených pracovných miest	výsledok	počet		
	Celková zateplená plocha	výsledok	m ²		
Oprava zvonice na cintoríne Kubániho osada	Počet nových objektov kultúrnych služieb	výsledok	počet	10	-
Hostišovce					
Rekonštrukcia budovy Obecného úradu v Hostišovciach	Počet podporených projektov, prostredníctvom ktorých boli vytvorené podmienky na poskytovanie nových služieb verejnej infraštruktúry	dopadu	počet	100	do 20 rokov
	Počet zrekonštruovaných miestností	dopadu	Počet		
	Počet vytvorených pracovných miest	výsledok	Počet		
	Celková zateplená plocha	výsledok	m ²		
Rekonštrukcia verejných priestranstiev	Plocha zrekonštruovaných OZ	výsledok	m ²	10	-
	Počet vysadených krov a drevín	výsledok	počet		
Chvalová					
Rekonštrukcia verejných priestranstiev, zriadenie obecného parku	Plocha zrekonštruovaných OZ	výsledok	m ²	10	-
	Počet vysadených krov a drevín	výsledok	počet		
Kraskovo					
Rekonštrukcia budovy Obecného úradu v Kraskove	Počet podporených projektov, prostredníctvom ktorých boli vytvorené podmienky na poskytovanie nových služieb verejnej infraštruktúry	dopadu	počet	100	do 20 rokov
	Počet zrekonštruovaných miestností	dopadu	počet		
	Počet vytvorených pracovných miest	výsledok	počet		
	Celková zateplená plocha	výsledok	m ²		
Rekonštrukcia verejných priestranstiev pri obecnom úrade	Plocha zrekonštruovaných OZ	výsledok	m ²	10	-
Vybudovanie oddychovej zóny - altánok, besiedka - v obci pre obyvateľov a deti	Počet vysadených krov a drevín	výsledok	počet	10	
Zriadenie vonkajšieho fitness centra	Počet zariadení fitness	výsledku	počet	5	-
	Počet užívateľov podporených projektov	výsledku	počet		
Rekonštrukcia Domu smútku	Počet podporených projektov, prostredníctvom ktorých boli vytvorené podmienky na poskytovanie nových služieb verejnej infraštruktúry	dopadu	počet	30	-
Kyjatice					
Rekonštrukcia budovy Obecného úradu v Kyjaticiach	Počet podporených projektov, prostredníctvom ktorých boli vytvorené podmienky na poskytovanie nových služieb verejnej infraštruktúry	dopadu	počet	100	do 20 rokov
	Počet zrekonštruovaných miestností	dopadu	počet		
Rekonštrukcia domu vo vlastníctve obce	Počet vytvorených pracovných miest	výsledok	počet	100	
	Celková zateplená plocha	výsledok	m ²		
Rekonštrukcia verejných priestranstiev pri obecnom úrade	Plocha zrekonštruovaných OZ	výsledok	m ²	10	-
Vybudovanie oddychovej zóny v obci pre obyvateľov a deti	Počet vysadených krov a drevín	výsledok	počet	10	
Lipovec					
Rekonštrukcia budovy Obecného úradu Lipovec	Počet podporených projektov, prostredníctvom ktorých boli vytvorené podmienky na poskytovanie nových služieb verejnej infraštruktúry	dopadu	počet	100	do 20 rokov
	Počet zrekonštruovaných miestností	dopadu	počet		
	Počet vytvorených pracovných miest	výsledok	počet		
	Celková zateplená plocha	výsledok	m ²		
Vybudovanie oddychovej zóny pri cyklotrase	Plocha zrekonštruovaných OZ	výsledok	m ²	10	-
Úprava verejného priestoru pri obecnom úrade – oddychová zóna pre obyvateľov obce a deti	Počet vysadených krov a drevín	výsledok	počet	10	
Vybudovanie autobusovej zastávky	Počet zastávok SAD	výstup	počet	15	-

Program hospodárskeho a sociálneho rozvoja Mikroregión Teplý Vrch
Programovacie obdobie 2016 – 2022

	Počet užívateľov podporených projektov	výsledok	počet		
	Počet vytvorených pracovných miest	výsledok	počet		
Lukovišťa					
Rekonštrukcia budovy bývalej MŠ – zriadenie Denného stacionára	Počet podporených projektov, prostredníctvom ktorých boli vytvorené podmienky na poskytovanie nových služieb verejnej infraštruktúry	dopadu	počet	500	do 10 rokov
Rekonštrukcia budovy bývalej školy – zriadenie Domova dôchodcov	Počet užívateľov podporených projektov	výsledku	počet	800	do 10 rokov
Rekonštrukcia budovy bývalého zdravotného strediska				200	do 10 rokov
Rekonštrukcia verejných priestranstiev	Plocha zrekonštruovaných OZ	výsledok	m ²	10	-
Výbudovanie oddychovej zóny v obci	Počet vysadených krov a drevín	výsledok	počet	10	
Rekonštrukcia autobusových zastávok	Počet zrekonštruovaných zastávok SAD	výstup	počet	10	-
	Počet užívateľov podporených projektov	výsledok	počet		
	Počet vytvorených pracovných miest	výsledok	počet		
Padarovce					
Zníženie energetickej náročnosti budovy, rekonštrukcia Obecného úradu v Padarovciach	Počet podporených projektov, prostredníctvom ktorých boli vytvorené podmienky na poskytovanie nových služieb verejnej infraštruktúry	dopadu	počet	100	do 20 rokov
	Počet zrekonštruovaných miestností	dopadu	počet		
Zníženie energetickej náročnosti budovy, rekonštrukcia MŠ v Padarovciach	Počet vytvorených pracovných miest	výsledok	počet	100	do 20 rokov
	Celková zateplená plocha	výsledok	m ²		
Výbudovanie oddychovej zóny pri futbalovom ihrisku	Plocha zrekonštruovaných OZ	výsledok	m ²	12	-
	Počet vysadených krov a drevín	výsledok	Počet		
Potok					
Rekonštrukcia Kultúrneho domu Potok	Počet podporených projektov, prostredníctvom ktorých boli vytvorené podmienky na poskytovanie nových služieb verejnej infraštruktúry	dopadu	počet	100	do 20 rokov
	Počet zrekonštruovaných miestností	dopadu	počet		
	Počet vytvorených pracovných miest	výsledok	počet		
	Celková zateplená plocha	výsledok	m ²		
Rekonštrukcia autobusovej zastávky	Počet zrekonštruovaných zastávok SAD	výstup	počet	5	-
	Počet užívateľov podporených projektov	výsledok	počet		
	Počet vytvorených pracovných miest	výsledok	počet		
Rekonštrukcia verejných priestranstiev- zriadenie oddychovej zóny v obci	Plocha zrekonštruovaných OZ	výsledok	m ²	10	-
	Počet vysadených krov a drevín	výsledok	počet		
Slizké					
Revitalizácia verejných priestranstiev	Plocha zrekonštruovaných OZ	výsledok	m ²	10	-
	Počet vysadených krov a drevín	výsledok	počet		
Rekonštrukcia Obecného úradu Slizké	Počet podporených projektov, prostredníctvom ktorých boli vytvorené podmienky na poskytovanie nových služieb verejnej infraštruktúry	dopadu	počet	100	do 20 rokov
Rekonštrukcia Kultúrneho domu Slizké	Počet zrekonštruovaných miestností	dopadu	počet	100	do 20 rokov
Rekonštrukcia budovy bývalej ZŠ	Počet vytvorených pracovných miest	výsledok	počet	100	do 20 rokov
	Celková zateplená plocha	výsledok	m ²		
Španie Pole					
Revitalizácia verejných priestranstiev pred obecným úradom	Plocha zrekonštruovaných OZ	výsledok	m ²	10	-
	Počet vysadených krov a drevín	výsledok	počet		
Teplý Vrch					
Rekonštrukcia Obecného úradu Teplý Vrch	Počet podporených projektov, prostredníctvom ktorých boli vytvorené podmienky na poskytovanie nových služieb verejnej infraštruktúry	dopadu	počet	100	do 20 rokov
	Počet zrekonštruovaných miestností	dopadu	počet		
Rekonštrukcia Kultúrneho domu Teplý Vrch	Počet vytvorených pracovných miest	výsledok	počet	100	do 20 rokov
	Celková zateplená plocha	výsledok	m ²		
Rekonštrukcia kostola	Výmera zrekonštruovaných priestorov v m ²	výstup	m ²	100	-
	Zníženie koeficientu prestupu tepla,	dopad	%		
	Plocha zrekonštruovanej strešnej	výstup	m ²		

Program hospodárskeho a sociálneho rozvoja Mikroregión Teplý Vrch
Programovacie obdobie 2016 – 2022

		krytiny,				
		Počet návštevníkov zariadení	dopad	počet		
	Rekonštrukcia autobusových zastávok	Počet zrekonštruovaných zastávok SAD	výstup	počet	10	-
		Počet užívateľov podporených projektov	výsledok	počet		
		Počet vytvorených pracovných miest	výsledok	počet		
	Revitalizácia verejných priestranstiev	Plocha zrekonštruovaných OZ	výsledok	m ²	10	-
		Počet vysadených krov a drevín	výsledok	počet		
	Rekonštrukcia školskej bytovky	Výmera zrekonštruovaných priestorov v m ²	výstup	m ²	100	do 45 rokov
		Zníženie koeficientu prestupu tepla,	dopad	%		
		Plocha zrekonštruovanej strešnej krytiny,	výstup	m ²		
	Rozšírenie kapacít MŠ – prístavba, nadstavba	Výmera zrekonštruovaných priestorov v m ²	výstup	m ²	100	do 20 rokov
		Zníženie koeficientu prestupu tepla,	dopad	%		
		Plocha zrekonštruovanej strešnej krytiny,	výstup	m ²		
	Veľký Blh					
	Rekonštrukcia budovy ZŠ	Počet podporených projektov, prostredníctvom ktorých boli vytvorené podmienky na poskytovanie nových služieb verejnej infraštruktúry	dopadu	počet	100	do 20 rokov
	Rekonštrukcia budovy MŠ	Počet zrekonštruovaných miestností	dopadu	počet	100	
	Rekonštrukcia budovy starej školy – zriadenie Požiarnej zbrojnice	Počet vytvorených pracovných miest	výsledok	počet	100	
	Rekonštrukcia Obecného úradu Veľký Blh	Celková zateplená plocha	výsledok	m ²	100	
	Rekonštrukcia Domu smútku	Počet podporených projektov, prostredníctvom ktorých boli vytvorené podmienky na poskytovanie nových služieb verejnej infraštruktúry	dopadu	počet	20	-

Špecifický cieľ PO I/3 Modernizácia informačnej a komunikačnej infraštruktúry v MR Teplý Vrch		Merateľné indikátory		Typ	Merná jednotka	Hodnota	Predpokl. návratnosť
Projekty							
Opatrenie PHSR 1.4 Rozvoj informačných a komunikačných technológií	MR Teplý Vrch						
	Podpora rozvoja informačných a komunikačných technológií	podľa potreby					
	Horné Zahorany						
	Rekonštrukcia obecného rozhlasu	Pokrytie územia rozhlasom	dopad	%	5	-	
		Počet užívateľov podporených projektov	výsledok	počet			
		Počet novonainštalovaných reprosústav,	výstup	počet			
	Hostišovce						
	Rekonštrukcia obecného rozhlasu	Pokrytie územia rozhlasom	dopad	%	5	-	
		Počet užívateľov podporených projektov	výsledok	počet			
		Počet novonainštalovaných reprosústav,	výstup	počet			
	Lipovec						
	Zavedenie optického internetového kábla	Pokrytie územia	dopad	%	12	-	
		Počet užívateľov podporených projektov	výsledok	počet			
	Lukovišťa						
	Zavedenie bezdrôtového rozhlasu na Pustatinu	Pokrytie územia rozhlasom	dopad	%	5	-	
	Rekonštrukcia rozhlasu v obci	Počet užívateľov podporených projektov	výsledok	počet	5	-	
		Počet novonainštalovaných reprosústav,	výstup	počet			
	Padarovce						
	Modernizácia obecného rozhlasu	Pokrytie územia rozhlasom	dopad	%	5	-	
		Počet užívateľov podporených projektov	výsledok	počet			
		Počet novonainštalovaných reprosústav,	výstup	počet			
	Potok						
	Rekonštrukcia rozhlasu v obci	Pokrytie územia rozhlasom	dopad	%	5	-	
		Počet užívateľov podporených projektov	výsledok	počet			
		Počet novonainštalovaných reprosústav,	výstup	počet			
	Slizké						
	Rekonštrukcia rozhlasu v obci	Pokrytie územia rozhlasom	dopad	%	5	-	
		Počet užívateľov podporených projektov	výsledok	počet			
		Počet novonainštalovaných reprosústav,	výstup	počet			
	Španie Pole						
Zriadenie rozhlasu v obci	Pokrytie územia rozhlasom	dopad	%	5	-		
	Počet užívateľov podporených projektov	výsledok	počet				
	Počet novonainštalovaných reprosústav,	výstup	počet				
Teplý Vrch							
Modernizácia rozhlasu v obci	Pokrytie územia rozhlasom	dopad	%	5	-		
	Počet užívateľov podporených projektov	výsledok	počet				
	Počet novonainštalovaných reprosústav,	výstup	počet				
Veľký Blh							
Modernizácia rozhlasu v obci	Pokrytie územia rozhlasom	dopad	%	5	-		
	Počet užívateľov podporených projektov	výsledok	počet				

Program hospodárskeho a sociálneho rozvoja Mikroregión Teplý Vrch
Programovacie obdobie 2016 – 2022

		Počet novonainštalovaných reprosústav,	výstup	počet		
Špecifický cieľ PO I/3 Modernizácia informačnej a komunikačnej infraštruktúry v MR Teplý Vrch		Merateľné indikátory	Typ	Merná jednotka	Hodnota	Predpokl. návratnosť
Projekty						
Opatrenie PHSR 1.5 Modernizácia webových stránok obcí	MR Teplý Vrch Modernizácia webových stránok obcí	Podľa potreby				

Prioritná oblasť ekonomická PO I

Všeobecný cieľ PO I/ II

Zlepšenie podmienok pre rozvoj podnikania a cestovného ruchu na území MR Teplý Vrch

Špecifický cieľ PO I/II 1 Zvýšenie pripravenosti obyvateľov pre samozamestnanie a trh práce Špecifický cieľ PO I/II 2 Skvalitňovanie podmienok pre rozvoj malého a stredného podnikania		Merateľné indikátory	Typ	Merná jednotka	Hodnota	Predpokl. Návratnosť
Projekty						
Opatrenie 1.6 Realizácia vzdelávacích programov zameraných na potreby trhu práce Opatrenie 1.7 Realizácia opatrení miestnych samospráv na podporu podnikania Opatrenie 1.8 Podpora mikro- a malého podnikania	MR Teplý Vrch					
	Podpora pripravenosti obyvateľov MR pre samozamestnanie a trh práce Podpora malého a stredného podnikania	podľa potreby				
	Podpora budovania obecných podnikov spojených s predajom regionálnych produktov	podľa potreby				
	Babinec					
	Využitie potenciálu obce pre rozvoj agroturistiky	Počet nových atrakcií obce	výsledok	počet	5	-
		Objem získaných prostriedkov	výstup	€		
		Počet nových návštevníkov obce	výsledok	počet		
		Počet užívateľov podporených projektov	výsledku	počet		
	Budikovany					
	Podpora rozvoja CR, podpora podnikania, využitie turistického a rekreačného potenciálu obce - vybudovanie wellness centra pri vodnej nádrži	Počet nových atrakcií obce	výsledok	počet	1000	-
		Objem získaných prostriedkov				
	Zvýšenie využitia miery turistického a rekreačného potenciálu obce Budikovany	Počet nových návštevníkov obce	výsledok	počet	10	-
		Počet užívateľov podporených projektov	výsledku	počet		
	Podpora rozvoja obchodných a komerčných služieb v obci – zriadenie obchodu so zmiešaným tovarom	Počet vytvorených nových pracovných miest	dopad	počet	50	-
		Počet nových podnikateľských subjektov	dopad	počet		
		Celková predajná plocha	výsledok	m²		
	Dražice					
	Podpora rozvoja obchodných a komerčných služieb v obci – zriadenie obchodu so zmiešaným tovarom	Počet vytvorených nových pracovných miest	dopad	počet	50	-
		Počet nových podnikateľských subjektov	dopad	počet		
		Celková predajná plocha	výsledok	m²		
	Drienčany					
	Podpora rozvoja CR, podpora podnikania, využitie turistického a rekreačného potenciálu obce - Drienčany rozprávková dedina	Počet nových atrakcií obce	výsledok	počet	200	-
	Podpora rozvoja CR, podpora podnikania, využitie turistického a rekreačného potenciálu obce - Welnes centrum -rozprávkový Akvapark	Objem získaných prostriedkov	výstup	mil. €	1000	-
	Podpora rozvoja CR, podpora podnikania, využitie turistického a rekreačného potenciálu obce - Prameny teplej vody v časti – dolina Teplice – využiť na zriadenie kúpeľov	Počet nových návštevníkov obce	výsledok	počet	1000	-
	Podpora rozvoja CR, podpora podnikania, využitie turistického a rekreačného potenciálu obce - Zriadenie informačného centra	Počet užívateľov podporených projektov	výsledku	počet	200	-

Program hospodárskeho a sociálneho rozvoja Mikroregión Teplý Vrch
Programovacie obdobie 2016 – 2022

	Zriadenie chránenej dielne	Počet užívateľov podporených projektov	výsledku	počet	200	do 10 rokov
		Počet podporených projektov	výsledku	počet		
		Počet vytvorených pracovných miest	výsledku	počet		
Hrušovo						
Zriadenie obchodu so zmiešaným tovarom a pohostinstva	Počet vytvorených nových pracovných miest	dopad	počet	50		
	Počet nových podnikateľských subjektov	dopad	počet			
	Celková predajná plocha	výsledok	m²			
Podpora rozvoja CR a agroturistiky	Počet nových atrakcií obce	výsledok	počet	20	-	
	Objem získaných prostriedkov	výstup	mil. €			
	Počet nových návštevníkov obce	výsledok	počet			
	Počet užívateľov podporených projektov	výsledku	počet			
Chvalová						
Zriadenie obchodu so zmiešaným tovarom	Počet vytvorených nových pracovných miest	dopad	počet	50		
	Počet nových podnikateľských subjektov	dopad	počet			
	Celková predajná plocha	výsledok	m²			
Podpora rozvoja moderných foriem poľnohospodárstva – chov hospodárskych zvierat	Počet vytvorených nových pracovných miest	dopad	počet	10	-	
	Nárast pridanej hodnoty	dopad	%			
	Nárast tržieb	výsledok	%			
	Počet podporených projektov	výstup	počet			
Kraskovo						
V zrekonštruovanej budove obecného úradu zriadiť: Potraviny	Počet vytvorených nových pracovných miest	dopad	počet	50	-	
V zrekonštruovanej budove obecného úradu zriadiť: Krajčírstvo	Počet nových podnikateľských subjektov	dopad	počet	10		
V zrekonštruovanej budove obecného úradu zriadiť: Kaderníctvo	Celková predajná plocha	výsledok	m²	10		
V zrekonštruovanej budove obecného úradu zriadiť: Klub dôchodcov				50		
V zrekonštruovanej budove obecného úradu zriadiť: Miniškôľku				10		
Kyjatice						
Zriadenie obchodu so zmiešaným tovarom	Počet vytvorených nových pracovných miest	dopad	počet	50	-	
	Počet nových podnikateľských subjektov	dopad	počet			
	Celková predajná plocha	výsledok	m²			
Lukovišťa						
Rekonštrukcia obecnej pánice , zriadenie prezentačnej miestnosti v budove	Počet vytvorených nových pracovných miest	dopad	počet	100	-	
	Počet nových návštevníkov obce	výsledok	počet			
	Tržby z predaja služieb	dopad	€			
Slizké						
Zriadenie obchodu so zmiešaným tovarom a pohostinstva	Počet vytvorených nových pracovných miest	dopad	počet	50	-	
	Počet nových podnikateľských subjektov	dopad	počet			
	Celková predajná plocha	výsledok	m²			
Španie Pole						
Zriadenie obchodu so zmiešaným tovarom	Počet vytvorených nových pracovných miest	dopad	počet	50	-	
	Počet nových podnikateľských subjektov	dopad	počet			
	Celková predajná plocha	výsledok	m²			
Podpora podnikania v oblasti poľnohospodárskej a živočíšnej výroby	Počet vytvorených nových pracovných miest	dopad	počet	20	-	
	Nárast pridanej hodnoty	dopad	%			
	Nárast tržieb	výsledok	%			
	Počet podporených projektov	výstup	počet			
Teplý Vrch						
Vybudovanie a zriadenie Wellness parku	Počet vytvorených nových pracovných miest	dopad	počet	1000	-	
Rekonštrukcia rekreačného zariadenia Drieňok (v súčasnosti Dea Rei)	Počet nových návštevníkov obce	výsledok	počet	500	-	
	Tržby z predaja služieb	dopad	€			

Špecifický cieľ POI/ II 3 Zvýšenie využitia miery turistického a rekreačného potenciálu regiónu		Merateľné indikátory	Typ	Merá jednotka	Hodnota	Predpokl. návratnosť
Projekty						
Opatrenie 1.9	MR Teplý Vrch					
Tvorba spoločných produktov CR	Podpora tvorby spoločných produktov CR v rámci MR, Využitie miery turistického a	podľa potreby				

Program hospodárskeho a sociálneho rozvoja Mikroregión Teplý Vrch
Programovacie obdobie 2016 – 2022

Opatrenie 1.10 Propagácia MR	rekreačného potenciálu MR Teplý Vrch a jeho jedinečností					
	Propagácia mikroregiónu Teplý Vrch					
	Babinec					
	Propagácia Cesta Márie Széchy/ informačné tabule/ v súčinnosti s obcami Kraskovo, Lukovišťa, Rimavské Brezovo, Kyjatice	Počet nových inštalovaných tabúl	výsledok	počet	20	Nepriama
		Počet nových návštevníkov obce	dopad	počet		
	Horné Zahorany					
	Zmapovanie histórie obce	Počet spracovaných reklamných informačných letákov	výsledku	počet	2	Nepriama
		Počet nových návštevníkov obce	výsledku	počet		
	Budikovany, Drienčany, Hrušovo, Teplý Vrch					
	Využitie miery turistického a rekreačného potenciálu	Uvedené v Opatrení 1.7,1.8	Uvedené v Opatrení 1.7.1.8	Uvedené v Opatrení 1.7.1.8	Uvedené v Opatrení 1.7.1.8	-

Špecifický cieľ POI/ II 4 Skvalitnenie infraštruktúry a služieb CR		Merateľné indikátory	Typ	Merná jednotka	Hodnota	Predpokl. návratnosť
Projekty						
Opatrenie 1.11 Budovanie infraštruktúry CR Opatrenie 1.12 Rozvoj služieb CR	MR Teplý Vrch					
	Podpora budovania infraštruktúry CR Podpora rozvoja služieb CR	Podľa potreby				
	Vybudovanie náučných chodníkov, osadenie informačných tabúl propagujúcich a informujúcich o jedinečnostiach MR TV	Podľa potreby				
	Horné Zahorany					
	Podpora rozvoja CR – zriadenie náučného chodníka s infotabulami	Dĺžka náučného chodníka	výstup	km	20	-
		Počet užívateľov podporených projektov	výsledok	počet		
		Počet nových návštevníkov obce	výsledok	počet		
		Dĺžka vybudovaných cyklotrás	výstup	km		
	Hostišovce					
	Podpora rozvoja CR – tvorba cyklotrasy – Budikovany, Španie Pole, Hostišovce	Dĺžka vybudovaných cyklotrás	výstup	km	50	-
		Počet užívateľov podporených projektov	výsledok	Počet		
		Počet nových návštevníkov obce	výsledok	Počet		
		Dĺžka vybudovaných cyklotrás	výstup	Km		
	Chvalová					
	Osadenie informačných tabúl na turistickom chodníku	Počet nových inštalovaných tabúl	výsledok	počet	5	Nepriama
		Počet nových návštevníkov obce	dopad	počet		
	Podpora rozvoja CR - Sprístupnenie časti jaskyne – Mincovňa	Počet nových atrakcií obce	výsledok	počet	10	-
		Objem získaných prostriedkov	výstup	€		
	Podpora rozvoja CR - Rekonštrukcia bankých pecí	Počet nových návštevníkov obce	výsledok	počet	10	-
		Počet užívateľov podporených projektov	výsledku	počet		
	Podpora rozvoja CR - Turistický chodník ku sprístupnenej časti Jaskýri a ku zrekonštruovaným bankým peciam	Dĺžka turistického chodníka	výstup	km	20	-
		Počet užívateľov podporených projektov	výsledok	počet		
		Počet nových návštevníkov obce	výsledok	počet		
		Dĺžka vybudovaných cyklotrás	výstup	km		
	Lipovec					
	Osadenie informačnej tabule v obci	Počet nových inštalovaných tabúl	výsledok	počet	2	Nepriama
		Počet nových návštevníkov obce	dopad	počet		
Zriadenie dvojložkového ubytovacieho zariadenia v budove obecného úradu	Počet nových atrakcií obce	výsledok	počet	20	-	
	Objem získaných prostriedkov	výstup	mil. €			
	Počet nových návštevníkov obce	výsledok	počet			
	Počet užívateľov podporených projektov	výsledku	počet			
Revitalizácia ILžiarskeho strediska Lipovec	Počet nových atrakcií obce	výsledok	počet	1000	Nepriama	
	Objem získaných prostriedkov	výstup	mil. €			
	Počet nových návštevníkov obce	výsledok	počet			
	Počet užívateľov podporených projektov	výsledku	počet			
Potok						
Osadenie informačnej tabule v obci	Počet nových inštalovaných tabúl	výsledok	počet	2	Nepriama	
	Počet nových návštevníkov obce	dopad	počet			
Teplý Vrch						
Podpora rozvoja služieb CR	Počet užívateľov podporených projektov	výsledku	počet	20	-	
Veľký Blh						
Vybudovanie cyklotrasy pozdĺž rieky Blh	Dĺžka vybudovaných cyklotrás	výstup	km	50	-	
	Počet užívateľov podporených projektov	výsledok	počet			
	Počet nových návštevníkov obce	výsledok	počet			
	Dĺžka vybudovaných cyklotrás	výstup	km			
Budikovany, Drienčany, Hrušovo, Teplý Vrch						

Program hospodárskeho a sociálneho rozvoja Mikroregión Teplý Vrch
Programovacie obdobie 2016 – 2022

	Podpora rozvoja CR	Uvedené v Opatrení 1.7,1.8	Uvedené v Opatrení 1.7,1.8	Uvedené v Opatrení 1.7,1.8	Uvedené v Opatrení 1.7,1.8	-
--	--------------------	----------------------------	----------------------------	----------------------------	----------------------------	---

Špecifický cieľ POI/ II 5 Zlepšenie využitia potenciálu územia pre rozvoj agroturistiky a moderných foriem poľnohospodárstva		Merateľné indikátory	Typ	Merná jednotka	Hodnota	Predpokl. návratnosť
Projekty						
Opatrenie 1.13 Rozvoj agroturistiky Opatrenie 1.14 Rozvoj moderných foriem poľnohospodárstva	MR Teplý Vrch					
	Podpora rozvoja agroturistiky v MR Teplý Vrch	podľa potreby				
	Podpora rozvoja moderných foriem poľnohospodárstva					
	Babinec					
	Využitie potenciálu obce pre rozvoj agroturistiky	Uvedené v Opatrení 1.7,1.8	Uvedené v Opatrení 1.7,1.8	Uvedené v Opatrení 1.7,1.8	Uvedené v Opatrení 1.7,1.8	Uvedené v Opatrení 1.7,1.8
	Budikovsky					
	Podpora rozvoja CR, podpora podnikania, využitie turistického a rekreačného potenciálu obce - vybudovanie wellness centra pri vodnej nádrži	Uvedené v Opatrení 1.7,1.8	Uvedené v Opatrení 1.7,1.8	Uvedené v Opatrení 1.7,1.8	Uvedené v Opatrení 1.7,1.8	Uvedené v Opatrení 1.7,1.8
	Zvýšenie využitia miery turistického a rekreačného potenciálu obce Budikovsky	Uvedené v Opatrení 1.7,1.8	Uvedené v Opatrení 1.7,1.8	Uvedené v Opatrení 1.7,1.8	Uvedené v Opatrení 1.7,1.8	Uvedené v Opatrení 1.7,1.8
	Drienčany					
	Podpora rozvoja CR, podpora podnikania, využitie turistického a rekreačného potenciálu obce - Drienčany rozprávková dedina	Uvedené v Opatrení 1.7,1.8	Uvedené v Opatrení 1.7,1.8	Uvedené v Opatrení 1.7,1.8	Uvedené v Opatrení 1.7,1.8	Uvedené v Opatrení 1.7,1.8
	Podpora rozvoja CR, podpora podnikania, využitie turistického a rekreačného potenciálu obce - Wellness centrum - rozprávkový Akvapark	Uvedené v Opatrení 1.7,1.8	Uvedené v Opatrení 1.7,1.8	Uvedené v Opatrení 1.7,1.8	Uvedené v Opatrení 1.7,1.8	Uvedené v Opatrení 1.7,1.8
	Podpora rozvoja CR, podpora podnikania, využitie turistického a rekreačného potenciálu obce - Prameny teplej vody v časti – dolina Teplice – využití na zriadenie kúpeľov	Uvedené v Opatrení 1.7,1.8	Uvedené v Opatrení 1.7,1.8	Uvedené v Opatrení 1.7,1.8	Uvedené v Opatrení 1.7,1.8	Uvedené v Opatrení 1.7,1.8
	Podpora rozvoja CR, podpora podnikania, využitie turistického a rekreačného potenciálu obce - Zriadenie informačného centra	Uvedené v Opatrení 1.7,1.8	Uvedené v Opatrení 1.7,1.8	Uvedené v Opatrení 1.7,1.8	Uvedené v Opatrení 1.7,1.8	Uvedené v Opatrení 1.7,1.8
	Hrušovo					
	Podpora rozvoja CR a agroturistiky	Uvedené v Opatrení 1.7,1.8	Uvedené v Opatrení 1.7,1.8	Uvedené v Opatrení 1.7,1.8	Uvedené v Opatrení 1.7,1.8	Uvedené v Opatrení 1.7,1.8
Teplý Vrch						
Vybudovanie a zriadenie Wellness parku	Uvedené v Opatrení 1.7,1.8	Uvedené v Opatrení 1.7,1.8	Uvedené v Opatrení 1.7,1.8	Uvedené v Opatrení 1.7,1.8	Uvedené v Opatrení 1.7,1.8	
Rekonštrukcia rekreačného zariadenia Drieňok (v súčasnosti Dea Rei)	Uvedené v Opatrení 1.7,1.8	Uvedené v Opatrení 1.7,1.8	Uvedené v Opatrení 1.7,1.8	Uvedené v Opatrení 1.7,1.8	Uvedené v Opatrení 1.7,1.8	

Prioritná oblasť sociálna PO II

Všeobecný cieľ PO II

Zabezpečenie podmienok pre kvalitný život obyvateľov MR Teplý Vrch

Špecifický cieľ POII/1 Skvalitnenie a rast vzdelanosti obyvateľov MR Teplý Vrch		Merateľné indikátory	Typ	Merná jednotka	Hodnota	Predpokl. návratnosť
Projekty						
Opatrenie 2.1 Podpora vzdelanosti	MR Teplý Vrch					
	Podpora vzdelanosti	podľa potreby				

Špecifický cieľ POII/2 Zvýšenie záujmu občanov o vzájomnú spoluprácu a veci verejné, skvalitnenie občianskej spoločnosti		Merateľné indikátory	Typ	Merná jednotka	Hodnota	Predpokl. návratnosť
Projekty						
Opatrenie 2.2 Budovanie občianskej spoločnosti	MR Teplý Vrch					
	Podpora budovania občianskej spoločnosti	Podľa potreby				
	Hostišovce					

Program hospodárskeho a sociálneho rozvoja Mikroregión Teplý Vrch
Programovacie obdobie 2016 – 2022

	Rekonštrukcia Kultúrneho domu – zriadenie Komunitného centra	Počet užívateľov podporených projektov	výsledku	počet	100	-
		Počet podporených projektov	výsledku	počet		
	Kyjatice					
	Zriadenie miestnosti na kultúrne využitie obyvateľov obce	Počet užívateľov podporených projektov	výsledku	počet	10	-
		Počet podporených projektov	výsledku	počet		
	Lukovišťa					
	Založenie OZ	Počet užívateľov podporených projektov	výsledku	počet	1	-
		Počet podporených projektov	výsledku	počet		
	Slizké					
	Vybudovanie komunitného centra	Počet užívateľov podporených projektov	výsledku	počet	100	-
		Počet podporených projektov	výsledku	počet		
	Teplý Vrch					
	Vybudovanie komunitného centra pre seniorov a deti	Počet užívateľov podporených projektov	výsledku	počet	50	-
		Počet podporených projektov	výsledku	počet		
	Veľký Blh					
	Rekonštrukcia areálu bývalého kúpaliska – zriadenie Komunitného centra	Počet užívateľov podporených projektov	výsledku	počet	100	-
		Počet podporených projektov	výsledku	počet		

Špecifický cieľ POII/3 Skvalitnenie a rozšírenie služieb občanom		Merateľné indikátory		Typ	Merná jednotka	Hodnota	Predpokl. návratnosť
Projekty							
Opatrenie 2.3 Rozvoj služieb obyvateľstvu	MR Teplý Vrch						
	Podpora rozvoja služieb obyvateľstvu	podľa potreby					
	Vypracovanie Komunitných plánov sociálnych služieb obcí MR TV	podľa potreby					
	Poskytovanie sociálnych služieb pre obyvateľov obcí MR TV a zvyšovanie kvality poskytovania sociálnych služieb	podľa potreby					
	Zavedenie , modernizovanie a rozšírenie kamerového systému v obciach MT TV	podľa potreby					
	Lipovec						
	Zavedenie kamerového systému	Počet nainštalovaných kamier	výsledok	počet	10	do 2 rokov nepriamo	
		Zníženie kriminality	dopad	%			
		Pokrytie územia	dopad	%			
	Padarovce						
	Zavedenie kamerového systému	Počet nainštalovaných kamier	výsledok	počet	25	do 2 rokov nepriamo	
		Zníženie kriminality	dopad	%			
		Pokrytie územia	dopad	%			
	Slizké						
	Zavedenie kamerového systému	Počet nainštalovaných kamier	výsledok	počet	10	do 2 rokov nepriamo	
		Zníženie kriminality	dopad	%			
		Pokrytie územia	dopad	%			
	Teplý Vrch						
	Zavedenie kamerového systému	Počet nainštalovaných kamier	výsledok	počet	10	do 2 rokov nepriamo	
		Zníženie kriminality	dopad	%			
		Pokrytie územia	dopad	%			
	Veľký Blh						
	Rozšírenie kamerového systému	Počet nainštalovaných kamier	výsledok	počet	10	do 2 rokov nepriamo	
		Zníženie kriminality	dopad	%			
		Pokrytie územia	dopad	%			

Špecifický cieľ POII/4 Zachovávanie a rozvoj kultúrneho dedičstva		Merateľné indikátory	Typ	Merná jednotka	Hodnota	Predpokl. Návratnosť
Projekty						
Opatrenie 2.4 Rozvoj kultúry a tradícií	MR Teplý Vrch					
	Podpora rozvoja kultúry a tradícií, podpora ochrany a obnovy kultúrnych pamiatok	podľa potreby				
	Babinec					
	Zachovanie a rozvoj kultúrneho dedičstva- oprava historického dvestoročného organu	Počet nových atrakcií obce	výsledok	počet	2	-
		Objem získaných prostriedkov	výstup	€		
		Počet nových návštevníkov obce	výsledok	počet		
		Počet užívateľov podporených projektov	výsledku	počet		
	Rozšírenie pamätnej cesty SNP o obec Babinec	Dĺžka vybudovanej pamätnej cesty	výstup	km	2	-
		Počet užívateľov podporených projektov	výsledok	počet		
		Počet nových návštevníkov obce	výsledok	počet		
	Budikovsky					

**Program hospodárskeho a sociálneho rozvoja Mikroregión Teplý Vrch
Programovacie obdobie 2016 – 2022**

	Zriadenie Pamätnej izby Juraja Palkoviča, inštalácia Pamätnej tabule Juraja Palkoviča	Počet nových atrakcií obce	výsledok	počet	10	-
		Objem získaných prostriedkov	výstup	€		
		Počet nových návštevníkov obce	výsledok	počet		
		Počet užívateľov podporených projektov	výsledku	počet		
	Drienčany					
	Rekonštrukcia NKP	Počet nových atrakcií obce	výsledok	počet	500	-
		Objem získaných prostriedkov	výstup	€		
		Počet nových návštevníkov obce	výsledok	počet		
		Počet užívateľov podporených projektov	výsledku	počet		
	Kyjatice					
	Zriadenie infocentra s vytvorením pracovného miesta	Počet vytvorených nových pracovných miest	dopad	počet	100	do 15 rokov
		Počet nových návštevníkov obce	výsledok	počet		
		Tržby z predaja služieb	dopad	€		
	Zriadenie Pamätnej miestnosti so stálou expozíciou Kyjatických hračiek	Počet nových atrakcií obce	výsledok	počet	10	-
		Objem získaných prostriedkov	výstup	€		
		Počet nových návštevníkov obce	výsledok	počet		
		Počet užívateľov podporených projektov	výsledku	počet		
	Lukovišťa					
	Zriadenie Múzea ovocných destilátov	Počet nových atrakcií obce	výsledok	počet	10	-
		Objem získaných prostriedkov	výstup	€		
		Počet nových návštevníkov obce	výsledok	počet		
		Počet užívateľov podporených projektov	výsledku	počet		
	Potok					
	Zriadenie Pamätnej izby J. Škultétyho v obci	Počet nových atrakcií obce	výsledok	počet	10	-
		Objem získaných prostriedkov	výstup	€		
		Počet nových návštevníkov obce	výsledok	počet		
		Počet užívateľov podporených projektov	výsledku	počet		

Špecifický cieľ POII/5 Zabezpečenie trvalo udržateľnej kvality života sociálne odkázaných rodín a občanov	Merateľné indikátory	Typ	Merná jednotka	Hodnota	Predpokl. návratnosť
--	----------------------	-----	----------------	---------	----------------------

Projekty						
Opatrenie 2.5 Podpora sociálne odkázaných rodín a občanov Opatrenie 2.6 Podpora aktivít v oblasti MRK	MR Teplý Vrch					
	Podpora sociálne odkázaným rodinám a občanom Podpora aktivít v oblasti MRK	podľa potreby				
	Poskytovanie sociálnych služieb pre obyvateľov obcí MR TV a zvyšovanie kvality poskytovania sociálnych služieb	podľa potreby				
	Hostišovce					
	Podpora aktivít v oblasti MRK - TSP	Počet užívateľov podporených projektov	výsledku	počet	200	do 10 rokov
	Podpora aktivít v oblasti MRK - ROH	Počet podporených projektov	výsledku	počet	200	
Počet vytvorených pracovných miest		výsledku	počet			

Špecifický cieľ POII/6 Skvalitnenie vzájomnej spolupráce na miestnej úrovni	Merateľné indikátory	Typ	Merná jednotka	Hodnota	Predpokl. návratnosť
--	----------------------	-----	----------------	---------	----------------------

Projekty					
Opatrenie 2.7 Rozvoj vzájomnej spolupráce obcí MR Teplý Vrch	MR Teplý Vrch				
	Podpora rozvoja vzájomnej spolupráce obcí mikroregiónu	podľa potreby			

Špecifický cieľ POII/7 Skvalitnenie vzájomnej cezhraničnej spolupráce	Merateľné indikátory	Typ	Merná jednotka	Hodnota	Predpokl. návratnosť
--	----------------------	-----	----------------	---------	----------------------

Projekty					
Opatrenie 2.8	MR Teplý Vrch				

**Program hospodárskeho a sociálneho rozvoja Mikroregión Teplý Vrch
Programovacie obdobie 2016 – 2022**

Rozvoj cezhraničnej spolupráce v oblasti rozvoja CR Opatrenie 2.9 Rozvoj hospodárskej cezhraničnej spolupráce Opatrenie 2.10 Rozvoj spoločenskej a kultúrnej czhraničnej spolupráce	Podpora rozvoja cezhraničnej spolupráce	podľa potreby
--	---	---------------

Prioritná oblasť Environmentálna PO III

Všeobecný cieľ PO III Zlepšenie stavu vidieckej krajiny , ochrana životného prostredia v MR Teplý Vrch

Špecifický cieľ PO III / 1 Budovanie a modernizácia infraštruktúry vodného a odpadového hospodárstva		Merateľné indikátory	Typ	Merná jednotka	Hodnota	Predpokl návratnosť	
Projekty							
Opatrenie 3.1 Kanalizácia ČOV Vodovodné siete Protipovodňové opatrenia	Obce MR Teplý Vrch						
	Budovanie a modernizácia environmentálnej infraštruktúry		Podľa potreby				
	Budikovany						
	Budovanie a modernizácia environmentálnej infraštruktúry – vybudovanie kanalizácie		Dĺžka kanalizačnej siete	výsledok	km	800	do 40 rokov
	Budovanie a modernizácia environmentálnej infraštruktúry – vybudovanie ČOV		Počet užívateľov podporených projektov	výsledok	počet	800	do 40 rokov
	Drienčany						
	Budovanie a modernizácia environmentálnej infraštruktúry – dokončenie kanalizácie		Dĺžka kanalizačnej siete	výsledok	km	400	do 40 rokov
	Horné Zahorany						
	Rozšírenie rezerváru vodného zdroja – rekonštrukcia vodovodnej siete		Percento obyvateľov zásobovaných vodou z verejných vodovodov	kontextový	kontextový	20	do 10 rokov
			Dĺžka vybudovanej vodovodnej siete	výsledok	výsledok		
			Počet užívateľov podporených projektov	výsledok	výsledok		
	Budovanie a modernizácia environmentálnej infraštruktúry – vybudovanie ČOV		Počet užívateľov podporených projektov	výsledok	počet	800	do 40 rokov
	Hostišovce						
	Budovanie a modernizácia environmentálnej infraštruktúry – vybudovanie ČOV		Počet užívateľov podporených projektov	výsledok	počet	800	do 40 rokov
	Hrušovo						
	Budovanie a modernizácia environmentálnej infraštruktúry – vybudovanie kanalizácie		Dĺžka kanalizačnej siete	výsledok	km	800	do 40 rokov
	Budovanie a modernizácia environmentálnej infraštruktúry – vybudovanie ČOV		Počet užívateľov podporených projektov	výsledok	počet	800	do 40 rokov
	Chvalová						
	Regulácia potoka		Dĺžka zrekonštruovaných korýt tokov	výsledok	km	5	podľa hodnoty ochráneného majetku
	Vybudovanie obecnej – verejnej studne		Počet užívateľov podporených projektov	výsledok	počet		do 40 rokov
	Kraskovo						
	Budovanie a modernizácia environmentálnej infraštruktúry – vybudovanie kanalizácie		Dĺžka kanalizačnej siete	výsledok	km	800	do 40 rokov
	Budovanie a modernizácia environmentálnej infraštruktúry – vybudovanie ČOV		Počet užívateľov podporených projektov	výsledok	počet	800	do 40 rokov
	Zriadenie vodovodného potrubia do cintorína		Dĺžka vybudovaného vodovodného potrubia	výsledok	km	20	do 10 rokov
	Lukovišťa						
	Budovanie a modernizácia environmentálnej infraštruktúry – vybudovanie kanalizácie		Dĺžka kanalizačnej siete	výsledok	km	800	do 40 rokov
	Budovanie a modernizácia environmentálnej infraštruktúry – vybudovanie ČOV		Počet užívateľov podporených projektov	výsledok	počet	800	do 40 rokov
	Potok						
	Protipovodňové opatrenia		Dĺžka upravených korýt	výsledok	km	10	podľa hodnoty ochráneného majetku
			Počet vytvorených poldrov	výsledok	počet		
			Počet vytvorených protizáplavových hrádzi	výsledok	počet		
	Oprava nádrže obecného vodovodu		Percento obyvateľov zásobovaných vodou z verejných vodovodov	kontextový	%	20	do 10 rokov
			Dĺžka vybudovanej vodovodnej siete	výsledok	km		
	Slizké						
	Rekonštrukcia – výmena vodovodného potrubia		Percento obyvateľov zásobovaných vodou z verejných vodovodov	kontextový	kontextový	20	do 20 rokov

Program hospodárskeho a sociálneho rozvoja Mikroregión Teplý Vrch
Programovacie obdobie 2016 – 2022

		Dĺžka vybudovanej vodovodnej siete	výsledok	výsledok		
		Počet užívateľov podporených projektov	výsledok	výsledok		
	Španie Pole					
	Rekonštrukcia kanalizačnej siete	Dĺžka kanalizačnej siete	výsledok	km	800	do 40 rokov
	Dobudovanie vodovodnej siete	Percento obyvateľov zásobovaných vodou z verejných vodovodov	kontextový	kontextový	20	do 20 rokov
		Dĺžka vybudovanej vodovodnej siete	výsledok	výsledok		
		Počet užívateľov podporených projektov	výsledok	výsledok		
	Budovanie a modernizácia environmentálnej infraštruktúry – vybudovanie ČOV	Počet užívateľov podporených projektov	výsledok	počet	800	do 40 rokov
	Teplý Vrch					
	Rekonštrukcia a vyčistenie protipovodňového poldra	Dĺžka upravených korýt	výsledok	km	10	do 10 rokov
Počet vytvorených poldrov		výsledok	počet			
Počet vytvorených protizáplavových hrádzi		výsledok	počet			
Rekonštrukcia vodovodnej siete	Percento obyvateľov zásobovaných vodou z verejných vodovodov	kontextový	%	20	do 10 rokov	
	Dĺžka vybudovanej vodovodnej siete	výsledok	km			
Rekonštrukcia ČOV	Počet užívateľov podporených projektov	výsledok	počet	800	do 40 rokov	
	Veľký Blh					
	Protipovodňové opatrenia	Dĺžka upravených korýt	výsledok	km	10	podľa hodnoty ochráneného majetku
		Počet vytvorených poldrov	výsledok	počet		
		Počet vytvorených protizáplavových hrádzi	výsledok	počet		
	Dobudovanie kanalizačnej siete	Dĺžka kanalizačnej siete	výsledok	km	800	do 40 rokov
	Rekonštrukcia ČOV	Počet užívateľov podporených projektov	výsledok	počet	800	do 40 rokov

Špecifický cieľ PO III / 2 Odstraňovanie ekologických závaží a nakladače s odpadmi		Merateľné indikátory		Typ	Merná jednotka	Hodnota	Predpokl. návratnosť
Projekty							
Opatrenie 3.2 Sanácia skládok Separovaný zber Kompostovanie Minimalizovanie tvorby odpadov	MR Teplý Vrch						
	Budovanie a modernizácia infraštruktúry odpadového hospodárstva	podľa potreby					
	Vypracovanie Plánov odpadového hospodárstva pre obce MR TV	podľa potreby					
	Budikovany						
	Budovanie a modernizácia infraštruktúry odpadového hospodárstva – zriadenie kompostoviska	Objem uskladneného odpadu v tonách,	dopad	m²	80	-	
		Počet vybudovaných kompostovísk	výsledok	tony			
	Hostišovce						
	Osadenie fotopascí na divoké skládky	Počet užívateľov podporených projektov	výsledok	počet	1	-	
	Lipovec						
	Modernizácia infraštruktúry odpadového hospodárstva – vybudovanie kompostoviska	Objem uskladneného odpadu v tonách,	dopad	m²	80	-	
Počet vybudovaných kompostovísk		výsledok	tony				

Špecifický cieľ PO III / 3 Rozvoj a modernizácia energetického hospodárenia		Merateľné indikátory	Typ	Merná jednotka	Hodnota	Predpokl. návratnosť
Projekty						
Opatrenie 3.3 Znižovanie energetickej náročnosti budov Využívanie alternatívnych zdrojov energie Rozvoj systémov centrálného zásobovania teplom	MR Teplý Vrch					
	Budovanie a modernizácia infraštruktúry energetického prostredia	podľa potreby				
	Obce MR Teplý Vrch Znižovanie energetickej náročnosti budov	Uvedené PO I, Opatrenie 1.3,1.2	Uvedené PO I, Opatrenie 1.3,1.2	Uvedené PO I, Opatrenie 1.3,1.2	Uvedené PO I, Opatrenie 1.3,1.2	-
	Veľký Blh					
	Zriadenie vykurovacieho systému v budove MŠ	Počet užívateľov podporených projektov	výsledok	počet	20	5 – 10 rokov
		Počet podporených projektov, prostredníctvom ktorých boli vytvorené podmienky na poskytovanie nových služieb verejnej infraštruktúry	dopadu	počet		

Program hospodárskeho a sociálneho rozvoja Mikroregión Teplý Vrch
Programovacie obdobie 2016 – 2022

Špecifický cieľ PO III / 4 Obnova vidieckej krajiny		Merateľné indikátory	Typ	Merná jednotka	Hodnota	Predpokl návratnosť
Projekty						
Opatrenie 3.4 Znižovanie Revitalizácia spustených lokalít Revitalizácia vodných tokov Revitalizácia rybníkov a ich okolia Výsadba melioračných a spevňujúcich drevín popri cestách a vodných tokoch	MR Teplý Vrch					
	Revitalizácia okolia obcí, výsadba verejnej zelene		podľa potreby			
	Babinec					
	Výčistenie prameňov a revitalizácia okolia: Tiloš, potok Páпча v osade Prievady – a v Klinove , v časti Hrábe	Celková plocha s realizovanými opatreniami	výstup	m²	10	nepriama
		Počet užívateľov podporených projektov	výsledok	počet		
		Počet vysadených nových krovín a stromov,	výsledok	počet		
	Hostišovce					
	Revitalizácia studničiek a ich okolia – zriadenie oddychovej zóny	Celková plocha s realizovanými opatreniami	výstup	m²	10	nepriama
		Počet užívateľov podporených projektov	výsledok	počet		
		Počet vysadených nových krovín a stromov,	výsledok	počet		
	Hrušovo					
	Revitalizácia okolia pri prameni Teplica, zriadenie oddychovej zóny /Ostrany/	Celková plocha s realizovanými opatreniami	výstup	m²	10	nepriama
		Počet užívateľov podporených projektov	výsledok	počet		
		Počet vysadených nových krovín a stromov,	výsledok	počet		
	Kraskovo					
	Revitalizácia okolia blízkeho močidla – ohradenie, upravenie jazierka, zriadenie oddychovej zóny	Celková plocha s realizovanými opatreniami	výstup	m²	30	nepriama
		Počet užívateľov podporených projektov	výsledok	počet		
		Počet vysadených nových krovín a stromov,	výsledok	počet		
	Kyjatice					
	Revitalizácia obecných studní a ich okolia	Celková plocha s realizovanými opatreniami	výstup	m²	10	nepriama
		Počet užívateľov podporených projektov	výsledok	počet		
		Počet vysadených nových krovín a stromov,	výsledok	počet		
	Lipovec					
	Revitalizácia obecných studní a ich okolia, zhotovenie prístreškov, altánkov nad studňami	Celková plocha s realizovanými opatreniami	výstup	m²	10	nepriama
		Počet užívateľov podporených projektov	výsledok	počet		
		Počet vysadených nových krovín a stromov, počet prvkov drevenej architektúry	výsledok	počet		
	Potok					
	Revitalizácia druhej studničky a jej okolia	Celková plocha s realizovanými opatreniami	výstup	m²	5	nepriama
		Počet užívateľov podporených projektov	výsledok	počet		
		Počet vysadených nových krovín a stromov,	výsledok	počet		
	Teplý Vrch					
	Revitalizácia obecných studní	Celková plocha s realizovanými opatreniami	výstup	m²	10	nepriama
		Počet užívateľov podporených projektov	výsledok	počet		
	Veľký Blh					
	Revitalizácia Anglického parku	Celková plocha s realizovanými opatreniami	výstup	m²	50	nepriama
		Počet užívateľov podporených projektov	výsledok	počet		
		Počet vysadených nových krovín a stromov,	výsledok	počet		

5.2 ZABEZPEČENIE PHSR

Po schválení PHSR nastáva vlastná realizácia PHSR, jeho opatrení a úloh. Uskutočnenie aktivít uvedených v PHSR predpokladá určité finančné a administratívne zabezpečenie.

5.2.1 FINANČNÉ ZABEZPEČENIE PHSR

Finančné vyčíslenie jednotlivých aktivít sa v PHSR uvádza pri väčšine opatrení a aktivít, potrebných na naplnenie cieľov programu. Tie sú stanovené odhadom, konečné rozpočty budú súčasťou vykonávacích plánov. Pri schvaľovaní financovania jednotlivých úloh, vyplývajúcich z aktivít, sa bude prihliadať na ich dôležitosť a dopad na hospodársky a sociálny rozvoj obce. Viaceré úlohy sa môžu realizovať v rámci bežnej prevádzky samosprávy, mnohé však vyžadujú náročnejšie finančné a personálne zdroje a spoluprácu s inými subjektmi.

Potenciálne zdroje na realizáciu opatrení a úloh PHSR sú:

- vlastné zdroje – rozpočet obce,
- bankové úvery,
- štátne dotácie z účelových fondov,
- dotácie z výťažku lotérií,
- financie z Národných projektov (MPSVR, úrady práce sociálnych vecí a rodiny),
- štrukturálne a fondy,
- nadácie, neinvestičné fondy,
- účelové fondy zahraničných zastupiteľstiev v SR (holandské, americké, kanadské,...),
- Svetová banka,
- sponzoring podnikateľov, firiem, bankového sektora, súkromných osôb,
- združovanie prostriedkov verejnej a neverejnej sféry, atď.,

Štruktúra uvedených zdrojov bude závisieť na aktuálnej finančnej situácii obce ako aj na spoločensko-ekonomických podmienkach.

5.2.2 ADMINISTRATÍVNE ZABEZPEČENIE PHSR

Nevyhnutnou podmienkou plnenia programu je administratívne zabezpečenie jeho realizácie. Realizácia vyžaduje pravidelnú systematickú prácu skupín odborníkov a pracovníkov samosprávy. Na tento účel sa doporučuje zriadiť nasledovné orgány s prepojením na vlastné ľudské zdroje:

1. Výbor pre PHSR

Poradný orgán zložený zo starostu a poslancov obecného zastupiteľstva. Úlohou výboru bude v intervale minimálne dva krát do roka posúdiť Správu o realizácii PHSR a stav finančného čerpania prostriedkov, dopadovú analýzu PHSR, plán na ďalšie obdobie a navrhovať stratégiu rozvoja a doplnenie úloh a opatrení, ktoré neboli uvedené v PHSR.

2. Komisia strategického rozvoja

Výkonný útvar, zabezpečujúci plánovanie a realizáciu úloh PHSR. Úlohou útvaru bude: vypracovávať projekty, koordinovať projekty, monitorovať realizáciu projektov, vypracovávať dopadové analýzy projektov, spolupracovať s inými partnermi doma a v zahraničí na realizácii projektov, vyhľadávať potenciálne zdroje a partnerstvá na realizáciu úloh PHSR, dohliadať nad ekonomickým čerpaním projektových prostriedkov, zbierať podklady o projektoch v rámci PHSR realizovaných inými subjektami, viesť aktuálnu analýzu demografie a štruktúry ekonomických charakteristík obce, sledovať podnikateľskú klímu a vzájomný vzťah odvetví v obci, poskytovať asistenciu podnikom vytváraním všestranných komunikačných kanálov, atď.

3. Koordinátor pre stratégiu

Bude mať za úlohu: fungovať ako výkonný tajomník, koordinovať realizáciu PHSR, predkladať správy, podieľať sa na určovaní priorít realizácie PHSR, koordinovať stretnutia, podnety, požiadavky predstaviteľov rozhodujúcich odvetví na území obce, zaznamenávať dôležité trendy v hospodárstve majúce dopad na vývoj obce, podieľať sa na budovaní verejno-súkromných partnerstiev, zúčastňovať sa na dôležitých domácich a zahraničných stretnutiach, konferenciách, zameraných na rozvoj obce.

4. Vlastní zamestnanci

Do realizácie PHSR budú zapojení aj ostatní zamestnanci.

5.2.3 MONITOROVANIE A VYHODNOCOVANIE PHSR

Monitorovanie PHSR budú uskutočňovať:

- Výbor pre PHSR,
- Komisia strategického rozvoja,
- Koordinátor pre stratégiu,
- Obecné zastupiteľstvo

SPÔSOB MONITOROVANIA PHSR

Monitorovanie plnenia PHSR bude vykonávať Komisia strategického rozvoja. Koordinátorovi pre stratégiu pracovníci Útvaru budú pravidelne predkladať správy o postupe realizácie a príprave projektov, o vlastnej činnosti a o iných aktivitách súvisiace s plnením PHSR. Koordinátor pre stratégiu bude predkladať na zasadnutia Výboru Správy o realizácii PHSR, pre posúdenie súladu aktivít s Programom hospodárskeho a sociálneho rozvoja. Výbor vydá k realizácii stanovisko, ktoré sa predloží poslancom na Obecné zastupiteľstvo pri schvaľovaní ročných rozpočtov.

Počas roka sa môže každý poslanec obecného zastupiteľstva oboznámiť s priebehom plnenia PHSR na Útvare strategického rozvoja alebo u Koordinátora pre stratégiu.

5.2.4 VYHODNOCOVANIE A SPÔSOB MODIFIKOVANIA PHSR

Hlavným hodnotiacim dokumentom PHSR bude *Správa o realizácii PHSR*, ktorú vypracujú obecné úrady MR Teplý Vrch.

Spôsob modifikovania PHSR

Predkladať návrhy na modifikovanie PHSR bude v právomoci Výboru pre PHSR. Koordinátor pre stratégiu môže tiež predkladať Výboru návrhy na doplnenie PHSR. Občania a inštitúcie môžu tiež v písomnej forme predložiť Útvaru návrh na modifikovanie PHSR.

Na zasadnutia Výboru v termíne schvaľovania obecného rozpočtu predloží Koordinátor *Dopadovú analýzu plnenia PHSR*.

Doplnenie PHSR sa uskutoční formou vypracovania *Návrhu na doplnenie PHSR*, ktorý bude obsahovať konkrétne nové špecifické ciele, opatrenia, aktivity a úlohy. Návrh sa predloží na schválenie obecnému zastupiteľstvu. Ak doplnenie PHSR bude spojené s možnosťou získať finančné prostriedky, alebo bude vyvolané inou nevyhnutnou potrebou, môže sa kvôli tomu tiež iniciovať mimoriadne zasadnutie Výboru alebo obecného zastupiteľstva.

6 FINANČNÁ ČASŤ PROGRAMU HOSPODÁRSKEHO A SOCIÁLNEHO ROZVOJA MR TEPLÝ VRCH 2016 – 2022

6.1 FINANČNÝ PLÁN PROGRAMU

Jednou z kľúčových otázok pre realizáciu programu rozvoja je schopnosť obcí MR Teplý Vrch v priebehu jeho realizácie zaistiť zdroje potrebné na jeho financovanie. Tieto zdroje vznikajú vo viacerých sférach – v súkromnom sektore, verejnej správe, ide tiež o zdroje zahraničné, najmä o prostriedky Európskej únie. Dôležitým zdrojom budú, po dokončení reformy verejnej správy a uskutočnení daňovej reformy, vlastné prostriedky. V dôsledku neexistencie nevyhnutných podkladových údajov pre stanovenie finančného rámca, v ktorom by sa mal program rozvoja v strednodobom horizonte pohybovať, **je výška prostriedkov potrebná na realizáciu jednotlivých opatrení a aktivít stanovená len orientačne**. Táto časť sa bude konkretizovať v závislosti od reálneho čerpania finančných príspevkov zo štrukturálnych fondov, možnosti obecného rozpočtu atď..

Vychádzajúc z vyššie zadefinovaných cieľov, priorít a opatrení a na základe auditu pripravovaných projektových zámerov v rézii samosprávy, podnikateľskej sféry či neziskových a iných organizácií bol vypracovaný plán realizácie programu. Definuje, z akých prostriedkov by sa mali tieto zámery realizovať, kto by mal byť žiadateľom, určuje predpokladané časové rámce v **tis. €**.

Prioritná oblasť Ekonomická PO I/

Predpokladaná štruktúra finančných zdrojov (tis. €)									
Ciele	Oprávnené náklady spolu	Verejné zdroje						Súkromné zdroje	EIB
		Verejné zdroje spolu	Fond EÚ	Národné verejné zdroje					
	Národné verejné zdroje spolu			Štátny rozpočet	Regionálne zdroje	Miestne zdroje			
	A=B+H+CH	B=C+D	C	D=E+F+G	E	F	G	H	CH
Všeobecný cieľ PO I / I Zlepšenie kvality a modernizácia infraštruktúry v MR									
Špecifický cieľ PO I/1									
Skvalitnenie a zlepšenie stavu technickej infraštruktúry obcí ako nevyhnutnej podmienky pre ich ďalší rozvoj									
Opatrenie 1.1.	Budovanie a modernizácia technickej infraštruktúry								
	5550	5550	5272	278	0	0	278	0	0
Opatrenie 1.2.	Budovanie a modernizácia lokálnej infraštruktúry								
	1402	1202	500	702	432	200	70	200	0
Šoecifické ciele PO I/1, POI/ 2									
Skvalitňovanie podmienok pre rozvoj malého a stredného podnikania									
Podpora mikro- a malého podnikania									
Skvalitnenie a rozšírenie služieb občanom									
Zvýšenie využitia miery turistického a rekreačného potenciálu mikroregiónu									
Skvalitnenie infraštruktúry a služieb cestovného ruchu									
Zlepšenie využitia potenciálu územia pre rozvoj agroturistiky a moderných foriem poľnohospodárstva									
Opatrenie 1.2.1.7.1.8.2.3	380	380	361	19	0	0	19	0	0
Opatrenie 1.2.1.7.1.8.1.9.12.12.3.3	1000	500	250	250	200	0	50	500	0
Opatrenie 1.2.1.12	20	1	0	1	0	0	1	19	0
Opatrenie 1.3.1.7.1.8.3.3	100	50	5	45	40	0	5	50	0
Opatrenie 1.3.1.7.1.8.1.9.12.12.3.3	500	300	100	200	175	0	25	200	0
Opatrenie 1.6.1.7.1.8	200	200	40	160	100	50	10	0	0
Opatrenie 1.7.1.8.1.14	10	10	9	1	0	0	1	0	0
Opatrenie 1.7.1.13	90	90	86	4	0	0	4	0	0
Opatrenie 1.7.1.8.1.9.1.10.1.11.1.12.2.4	3410	2410	1000	1410	1000	240	170	1000	0
Opatrenie 1.9	2	2	0	2	0	2	0	0	0
Opatrenie 1.9.1.10	20	20	0	20	0	19	1	0	0
Opatrenie 1.2.2.1.2.2	250	250	100	150	100	38	12	0	0
Opatrenie 1.2.2.3.2.5.2.6.3.3	3700	2700	1515	1185	1000	0	185	1000	0
Opatrenie 1.3.2.1.2.2.3.30	100	100	35	65	50	10	5	0	0
Opatrenie 1.11	169	169	56	113	100	5	8	0	0
Opatrenie 1.12	20	1	0	1	0	0	1	19	0
Opatrenie 1.12.2.1.2.2.2.4.2.5	100	100	45	55	50	0	5	0	0
Opatrenie 1.3.	Obnova a rekonštrukcia vzhľadu obcí								
	4437	4437	2215	2222	1000	1000	222	0	0
Špecifický cieľ PO I/3									
Modernizácia informačnej a komunikačnej infraštruktúry v mikroregióne									
Opatrenie 1.4.	Rozvoj informačných a komunikačných technológií								
	62	42	0	42	39	0	3	20	0

Program hospodárskeho a sociálneho rozvoja Mikroregión Teplý Vrch
Programovacie obdobie 2016 – 2022

Zdroje financovania PO / I

- Integrovaný regionálny operačný program
- Prioritná os č. 1: Bezpečná a ekologická doprava v regiónoch
- INVESTIČNÁ PRIORITA 1.1: Posilnenie regionálnej mobility prostredníctvom prepojenia sekundárnych a terciárnych uzlov s infraštruktúrou TEN-T
- INVESTIČNÁ PRIORITA 1.2: Rozvoj ekologicky priaznivých a nízkouhlíkových dopravných systémov
- Prioritná os č.3: Konkurencieschopné a atraktívne regióny pre podnikanie a zamestnanosť
- INVESTIČNÁ PRIORITA 3.1: Podpora fyzickej, ekonomickej a sociálnej regenerácie zanedbaných mestských a vidieckych komunít a území
- Prioritná os č.3: Konkurencieschopné a atraktívne regióny pre podnikanie a zamestnanosť
- INVESTIČNÁ PRIORITA 3.2: Ochrana, propagácia a rozvoj kultúrneho a prírodného dedičstva
- Program rozvoja vidieka
- Projektové opatrenia (realizácia bude zabezpečovaná cez individuálne projekty žiadateľov):
- Investície do hmotného majetku (čl. 18)
- Obnova poľnohospodárskeho potenciálu – prevencia (čl. 19)
- Podpora mladých farmárov, malých fariem a podnikania (čl. 20)
- Základné služby a obnova dedín vo vidieckych oblastiach (čl. 21)
- Prevencia a odstraňovanie škôd v lesoch (čl. 25)
- Investície do nových lesných technológií (čl. 27)
- Spolupráca (čl. 36)
- LEADER (čl. 42-45)
- Dotácie Ministerstva dopravy, výstavby a regionálneho rozvoja SR
- Dotácie Ministerstva školstva, vedy, výskumu a športu SR
- Dotácie Ministerstva práce, sociálnych vecí a rodiny SR
- Program celoživotného vzdelávania s dôrazom na možnosti pre mestá a obce
- Švajčiarsky finančný mechanizmus
- Erasmus plus
- Nórsky finančný mechanizmus
- OP Stredná Európa

Prioritná oblasť Sociálna PO / II

Predpokladaná štruktúra finančných zdrojov (tis. €)									
Ciele	Oprávnené náklady spolu	Verejné zdroje						Súkromné zdroje	EIB
		Verejné zdroje spolu	Fond EÚ	Národné verejné zdroje					
	Národné verejné zdroje spolu			Štátny rozpočet	Regionálne zdroje	Miestne zdroje			
	A=B+H+CH	B=C+D	C	D=E+F+G	E	F	G	H	CH
Všeobecný cieľ PO II Zabezpečenie podmienok pre kvalitný život obyvateľov mikroregiónu									
Špecifický cieľ PO II/1 Skvalitnenie a rast vzdelanosti obyvateľov									
Opatrenie 2.1,2.2,2.4,2.5	Opatrenie 2.1.Podpora vzdelanosti								
	10	10	0	10	9	0	1	0	0
Špecifický cieľ PO II/2 Zvýšenie záujmu občanov o vzájomnú spoluprácu a veci verejné, skvalitnenie občianskej spoločnosti									
Opatrenie 2.2	Budovanie občianskej spoločnosti								
	1	1	0	1	0	1	0	0	0
Opatrenie 2.2,2.4	10	10	9	1	0	0	1	0	0
Špecifický cieľ POII/3 Skvalitnenie a rozšírenie služieb občanom									
Opatrenie 2.3	Rozvoj služieb obyvateľstvu								
	165	165	57	108	100	0	8	0	0
Špecifický cieľ PO II/4 Zachovávanie a rozvoj kultúrneho dedičstva									
Opatrenie 2.4									
	24	24	23	1	0	0	1	0	0
Špecifický cieľ PO II/ 5 Zabezpečenie trvalo udržateľnej kvality života sociálne odkázaných rodín a občanov									
Opatrenie 2.5	Podpora sociálne odkázaných rodín a občanov								
Opatrenie 2.6.	Podpora aktivít v oblasti Marginalizovaných rómskych a iných komunít								
	400	400	280	120	100	0	20	0	0

Zdroje financovania PO / II

- Integrovaný regionálny operačný program
- Prioritná os č. 2: Ľahší prístup k efektívnym a kvalitnejším verejným službám

**Program hospodárskeho a sociálneho rozvoja Mikroregión Teplý Vrch
Programovacie obdobie 2016 – 2022**

- INVESTIČNÁ PRIORITA 2.1: Investovanie do sociálnej infraštruktúry, ktoré prispieva k národnému, regionálnemu a miestnemu rozvoju, a prechodu z inštitucionálnych služieb na komunitné
- INVESTIČNÁ PRIORITA 2.2: Investovanie do vzdelávania, zručností a celoživotného vzdelávania prostredníctvom rozvoja infraštruktúry vzdelávania a odbornej prípravy
- Prioritná os č.3: Konkurencieschopné a atraktívne regióny pre podnikanie a zamestnanosť
- INVESTIČNÁ PRIORITA 3.1: Podpora fyzickej, ekonomickej a sociálnej regenerácie zanedbaných mestských a vidieckych komunít a území
- INVESTIČNÁ PRIORITA 3.2: Ochrana, propagácia a rozvoj kultúrneho a prírodného dedičstva
- Program rozvoja vidieka
- Projektové opatrenia (realizácia bude zabezpečovaná cez individuálne projekty žiadateľov):
- Prenos znalostí a informačné akcie (čl. 15)
- Poradenské služby (čl. 16)
- Investície do hmotného majetku (čl. 18)
- Obnova poľnohospodárskeho potenciálu – prevencia (čl. 19)
- Podpora mladých farmárov, malých fariem a podnikania (čl. 20)
- Základné služby a obnova dedín vo vidieckych oblastiach (čl. 21)
- Investície do nových lesných technológií (čl. 27)
- Spolupráca (čl. 36)
- LEADER (čl. 42-45)
- OP INTEGROVANÁ INFRAŠTRUKTÚRA A OP ĽUDSKÉ ZDROJE
- Európsky sociálny fond 2014 – 2020
- NÓRSKY FINANČNÝ MECHANIZMUS A FINANČNÝ MECHANIZMUS EHP
- Finančné príspevky sa poskytujú v týchto prioritných oblastiach:
- Zachovanie kultúrneho dedičstva.
- PROGRAM EURÓPSKEJ KOMISIE KULTÚRA
- Podpora kultúrnych projektov
- Podpora organizácií pôsobiach na európskej úrovni v oblasti kultúry
- Podpora na analýzy zhromažďovanie a šírenie informácií na maximalizáciu vplyvu projektov v oblasti kultúrnej spolupráce
- Švajčiarsky finančný mechanizmus
- Fond na podporu umenia
- Dotačné programy Ministerstva kultúry
- Komunitárne programy EÚ / Kreatívna Európa, Európa pre občanov/
- Erasmus plus – mobilita a strategické= partnerstvá
- Višegrádsky fond

Prioritná oblasť Environmentálna PO / III

Predpokladaná štruktúra finančných zdrojov (tis. €)									
Ciele	Oprávnené náklady spolu	Verejné zdroje						Súkromné zdroje	EIB
		Verejné zdroje spolu	Fond EÚ	Národné verejné zdroje					
	Národné verejné zdroje spolu			Štátny rozpočet	Regionálne zdroje	Miestne zdroje			
	A=B+H+CH	B=C+D	C	D=E+F+G	E	F	G	H	CH
Špecifický cieľ III / 1 Budovanie a modernizácia environmentálnej infraštruktúry									
Opatrenie 3.1	Budovanie a modernizácia infraštruktúry vodného hospodárstva								
	12570	12570	6942	5628	5000	0	628	0	0
Špecifický cieľ III / 2 Odstraňovanie ekologických záťaží a nakladanie s odpadmi									
Opatrenie 3.2	Budovanie a modernizácia infraštruktúry odpadového hospodárstva								
	161	161	53	108	100	0	8	0	0
Špecifický cieľ III / 3 Rozvoj a modernizácia energetického hospodárstva									
Opatrenie 3.3	Budovanie a modernizácia infraštruktúry energetického prostredia								
	20	20	19	1	0	0	1	0	0
Špecifický cieľ III / 4 Obnova vidieckej krajiny									
Opatrenie 3.4.	Revitalizácia okolia obcí								
	75	75	31	24	20	0	4	20	0

Zdroje financovania OP / III**OP Kvalita životného prostredia**

- PRIORITNÁ OS 1: UDRŽATEĽNÉ VYUŽÍVANIE PRÍRODNÝCH ZDROJOV PROSTREDNÍCTVOM ROZVOJA ENVIRONMENTÁLNEJ INFRAŠTRUKTÚRY
- INVESTIČNÁ PRIORITA 1: Riešenie významných potrieb investícií do sektora odpadu s cieľom splniť požiadavky environmentálneho acquis
- INVESTIČNÁ PRIORITA 2: riešenie významných potrieb investícií do sektora vodného hospodárstva s cieľom splniť požiadavky environmentálneho acquis
- INVESTIČNÁ PRIORITA 3: ochrana a obnova biologickej diverzity, ochrana pôdy a obnova a propagácia ekosystémových služieb vrátane Natura 2000 a zelených infraštruktúr
- INVESTIČNÁ PRIORITA 4: opatrenia na zlepšenie obecného prostredia, regeneráciu opustených priemyselných lokalít a zníženie znečistenia ovzdušia
- PRIORITNÁ OS 2: ADAPTÁCIA NA NEPRIAZNIVÉ DÔSLEDKY ZMENY KLÍMY SO ZAMERANÍM NA OCHRANU PRED POVODŇAMI, RIADENIE A PREVENCIU SÚVISIACICH RIZÍK
- INVESTIČNÁ PRIORITA 1: Podpora vyhradených investícií na prispôsobenie sa zmene klímy
- INVESTIČNÁ PRIORITA 2: Propagácia investícií nariadenie osobitných rizík, zabezpečenie odolnosti proti katastrofám a vyvíjanie systémov zvládania katastrof

Program rozvoja vidieka

Projektové opatrenia (realizácia bude zabezpečovaná cez individuálne projekty žiadateľov):

- Investície do hmotného majetku (čl. 18)
- Základné služby a obnova dedín vo vidieckych oblastiach (čl. 21)

LEADER (čl. 42-45)**NÓRSKY FINANČNÝ MECHANIZMUS A FINANČNÝ MECHANIZMUS EHP**

Finančné príspevky sa poskytujú v týchto prioritných oblastiach:

- Ochrana a manažment životného prostredia

ŠVAJČIARSKY FINANČNÝ MECHANIZMUS**THE INTELLIGENT ENERGY – EUROPE PROGRAMM****DOTÁCIE MINISTERSTVA DOPRAVY, VÝSTAVBY A REGIONÁLNEHO ROZVOJA SR****EKO FOND****ENVIRONMENTÁLNY FOND****A. Oblasť: Ochrana ovzdušia a ozónovej vrstvy Zeme**

- a. Podpora výroby tepla a teplej úžitkovej vody prostredníctvom využívania nízkoemisných zdrojov
- b. Podpora výroby tepla a teplej úžitkovej vody a elektrickej energie prostredníctvom využívania obnoviteľných zdrojov
- c. Podpora projektov zameraných na zlepšenie kvality ovzdušia

B. Oblasť: Ochrana a využívanie vôd

- a. Čistiarene odpadových vôd a verejné kanalizácie
- b. Vodovody
- c. Protipovodňová ochrana - Opatrenia na vodnom toku
- d. Protipovodňová ochrana - Opatrenia mimo vodného toku

C. Oblasť: Rozvoj odpadového hospodárstva

- a. Uzavretie a rekultivácia skládok
- b. Separácia a zhodnocovanie biologicky rozložiteľných odpadov
- c. Zavedenie separovaného zberu v obciach, vybudovanie zberných dvorov a dotriedňovacích zariadení

D. Oblasť: Ochrana prírody a krajiny

- a. Ochrana prírody a krajiny

E. Oblasť: Environmentálna výchova, vzdelávanie a propagácia

- a. Environmentálna výchova, vzdelávanie a propagácia

F. Oblasť: Prieskum, výskum a vývoj zameraný na zisťovanie a zlepšenie stavu životného prostredia

- a. Prieskum, výskum a vývoj zameraný na zisťovanie a zlepšenie stavu životného prostredia

6.2 PRAVIDLÁ STRATÉGIE FINANCOVANIA ŠTRUKTURÁLNYCH FONDŮ A KOHÉZNEHO FONDU PRE PROGRAMOVÉ OBDOBIE 2014 – 2020

- V nadväznosti na základné legislatívne východiská pre určenie stratégie financovania 2014 – 2020 sa stanovujú nasledovné pravidlá stratégie financovania 2014 – 2020:
- výška pomoci z EÚ sa pre všetky operačné programy vyjadruje k celkovým oprávneným výdavkom v zmysle čl. 110, ods. 2, písm. a) návrhu všeobecného nariadenia pre programové obdobie 2014 – 2020;
- v rámci cieľa Investície pre rast a zamestnanosť – KF – sa stanovuje výška pomoci z EÚ vo výške 85,0 % z celkových oprávnených výdavkov, čo predstavuje maximálnu mieru spolufinancovania EÚ podľa čl. 110, ods. 3 návrhu všeobecného nariadenia pre programové obdobie 2014 – 2020;
- v rámci cieľa Investície pre rast a zamestnanosť – Európske štrukturálne fondy (EŠIF) v rámci menej rozvinutých regiónov – sa stanovuje výška pomoci z EÚ vo výške 85,0 % z celkových oprávnených výdavkov, čo predstavuje maximálnu mieru spolufinancovania EÚ podľa čl. 110, ods. 3 návrhu všeobecného nariadenia pre programové obdobie 2014 – 2020;
- v rámci cieľa Investície pre rast a zamestnanosť – štrukturálne fondy (EŠIF) v rámci viac rozvinutého regiónu² – sa stanovuje výška pomoci z EÚ vo výške 50,0 % z celkových oprávnených výdavkov, čo predstavuje maximálnu mieru spolufinancovania EÚ podľa čl. 110, ods. 3 návrhu všeobecného nariadenia pre programové obdobie 2014 – 2020;
- v rámci cieľa Európska územná spolupráca – programy cezhraničnej spolupráce, v ktorých SR plní úlohu riadiaceho orgánu – sa stanovuje výška pomoci z EÚ vo výške 85,0 % (EFRR) z celkových oprávnených výdavkov pre celé územie Slovenska, čo predstavuje maximálnu mieru spolufinancovania EÚ podľa čl. 110, ods. 3 návrhu všeobecného nariadenia pre programové obdobie 2014 – 2020;
- maximálna intenzita štátnej pomoci sa stanovuje v súlade so schémami štátnej pomoci, resp. príslušnou legislatívou EÚ;
- v prípade realizácie partnerských projektov sa na jednotlivých partnerov vzťahujú pravidlá financovania individuálne v závislosti od typu prijímateľa, t. j. pre partnerov sa neuplatňujú pravidlá financovania platné pre vedúceho partnera;
- možnosť dobrovoľného zvýšenia podielu prijímateľa na financovaní maximálne však do výšky národných zdrojov v závislosti od kategórie regiónu. Zvýšenie miery financovania prijímateľa nad stanovenú výšku závisí len od rozhodnutia samotného prijímateľa;
- v rámci jedného projektu sa počas celej doby implementácie uplatňuje jeden pomer financovania za jednotlivé zdroje.

6.3 PRAVIDLÁ FINANCOVANIA PRE PRIJÍMATEĽOV FONDU V RÁMCI MENEJ ROZVINUTÝCH REGIÓNOV, CIEĽA EURÓPSKA ÚZEMNÁ SPOLUPRÁCA – CEZHRANIČNEJ SPOLUPRÁCE A PRE PRIJÍMATEĽOV Z KOHÉZNEHO FONDU

Financovanie projektov prijímateľa – organizácia štátnej správy

Pre prijímateľa – organizáciu štátnej správy: ústredné orgány štátnej správy, štátne rozpočtové organizácie, štátne príspevkové organizácie (subjekt v zmysle časti 2.1 písm. a)) sa stanovujú nasledovné pravidlá spolufinancovania pomoci:

Prijímateľ – organizácia štátnej správy			
Celkové oprávnené výdavky			
Zdroje EÚ	Národné verejné zdroje		Spolu
EFRR / ESF / KF	Štátny rozpočet	Prijímateľ	
85,0 %	15,0 %	0,0 %	100,0 %

Financovanie projektov prijímateľa – ostatné subjekty verejnej správy

Pre prijímateľa – ostatné subjekty verejnej správy: verejné vysoké školy a ďalšie subjekty, ktoré sú zapísané a zaradené v registri podľa odseku 1 § 3 zákona č. 523/2004 Z. z. o rozpočtových pravidlách verejnej správy a o zmene a doplnení niektorých zákonov v znení neskorších predpisov, združenia právnických osôb z verejnej správy a verejné zdravotné poisťovne okrem obcí, vyšších územných celkov a organizácií štátnej správy (subjekt v zmysle časti 2.1, písm. b)) sa stanovujú nasledovné pravidlá spolufinancovania pomoci:

**Program hospodárskeho a sociálneho rozvoja Mikroregión Teplý Vrch
Programovacie obdobie 2016 – 2022**

Prijímateľ – ostatné subjekty verejnej správy			
Celkové oprávnené výdavky			
Zdroje EÚ	Národné verejné zdroje		Spolu
EFRR / ESF / KF	Štátny rozpočet	Prijímateľ	
85,0 %	10,0 %	5,0 %	100,0 %

V prípade, ak sú prijímateľom ostatné subjekty verejnej správy (subjekt v zmysle časti 2.1, písm. b)), uhrádzajú sa oprávnené výdavky vo výške 100,0 % z celkových oprávnených výdavkov, pričom výška pomoci z EFRR, ESF a KF sa stanovuje vo výške 85,0 %, príspevok zo štátneho rozpočtu vo výške 10,0 % a príspevok prijímateľa vo výške 5,0 %.

Financovanie projektov prijímateľa – obec / vyšší územný celok

Pre prijímateľa – obec / vyšší územný celok, príp. rozpočtové organizácie a príspevkové organizácie zriadené obcou / vyšším územným celkom (subjekt v zmysle časti 2.1, písm. c) a d)) sa stanovujú nasledovné pravidlá spolufinancovania pomoci:

Prijímateľ – obec / vyšší územný celok			
Celkové oprávnené výdavky			
Zdroje EÚ	Národné verejné zdroje		Spolu
EFRR / ESF / KF	Štátny rozpočet	Prijímateľ	
85,0 %	10,0 %	5,0 %	100,0 %

V prípade, ak je prijímateľom obec / vyšší územný celok, prípadne rozpočtová organizácia alebo príspevková organizácia zriadená obcou / vyšším územným celkom (subjekt v zmysle časti 2.1, písm. c) a d)), uhrádzajú sa oprávnené výdavky vo výške 100,0 % z celkových oprávnených výdavkov, pričom výška pomoci z EFRR, ESF a KF sa stanovuje vo výške 85,0 %, príspevok zo štátneho rozpočtu vo výške 10,0 % a príspevok prijímateľa vo výške 5,0 %.

Financovanie projektov prijímateľa – mimovládna/nezisková organizácia

Pre prijímateľa – mimovládne organizácie/neziskové organizácie (subjekt v zmysle časti 2.1, písm. e)) sa stanovujú nasledovné pravidlá spolufinancovania pomoci:

Prijímateľ – mimovládna/nezisková organizácia			
Celkové oprávnené výdavky			
Zdroje EÚ	Národné verejné zdroje	Súkromné zdroje	Spolu
EFRR / ESF / KF	Štátny rozpočet	Prijímateľ	
85,0 %	10,0 %	5,0 %	100,0 %

V prípade, ak je prijímateľom mimovládna organizácia, prípadne nezisková organizácia (subjekt v zmysle časti 2.1, písm. e)), výška pomoci z EFRR, ESF alebo KF sa stanovuje vo výške 85,0 %, príspevok zo štátneho rozpočtu vo výške 10,0 % a príspevok prijímateľa vo výške 5,0 % z celkových oprávnených výdavkov.

Financovanie projektov prijímateľa zo súkromného sektora mimo schém štátnej pomoci

Pre prijímateľa, na ktorého sa nevzťahujú pravidlá financovania podľa časti 3.2.1.1, 3.2.1.2, 3.2.1.3, 3.2.1.4, 3.2.1.6 a 3.1.2.7 (subjekt v zmysle časti 2.1, písm. f)), sa stanovujú nasledovné pravidlá spolufinancovania pomoci:

Prijímateľ – súkromný sektor mimo schém štátnej pomoci			
Celkové oprávnené výdavky			
Zdroje EÚ	Národné verejné zdroje	Súkromné zdroje	Spolu
EFRR / ESF / KF	Štátny rozpočet	Prijímateľ	
85,0 %	5,0 %	10,0 %	100,0 %

V danom prípade platí, že výška pomoci z EFRR, ESF alebo KF sa stanovuje vo výške 85,0 %, príspevok zo štátneho rozpočtu vo výške 5,0 % a príspevok prijímateľa vo výške 10,0 % z celkových oprávnených výdavkov.

Financovanie projektov prijímateľa v rámci schém štátnej pomoci

Pre prijímateľa vykonávajúceho hospodársku činnosť, t. j. podniky v zmysle čl. 107 Zmluvy o fungovaní EÚ bez ohľadu na právny status, v rámci schém štátnej pomoci (subjekt v zmysle časti 2.1, písm. h)), sa stanovujú nasledovné pravidlá spolufinancovania pomoci:

Prijímateľ – v rámci schém štátnej pomoci			
Celkové oprávnené výdavky			
Zdroje EÚ	Národné verejné zdroje	Súkromné zdroje	Spolu
EFRR / ESF / KF	Štátny rozpočet	Prijímateľ	
x,x %	0,0 %	y,y %	100,0 %

**Program hospodárskeho a sociálneho rozvoja Mikroregión Teplý Vrch
Programovacie obdobie 2016 – 2022**

V prípade, ak je prijímateľom podnik vykonávajúci hospodársku činnosť podľa čl. 107 Zmluvy o fungovaní EÚ (subjekt v zmysle časti 2.1, písm. h)), podiel prijímateľa sa stanovuje v súlade s aplikovanou výškou intenzity pomoci definovanou v príslušnej schéme štátnej pomoci.

Financovanie projektov prijímateľa v rámci schém pomoci de minimis

Pre prijímateľa vykonávajúceho hospodársku činnosť, t. j. podniky v zmysle čl. 107 Zmluvy o fungovaní EÚ bez ohľadu na právny status v rámci schém pomoci de minimis (subjekt v zmysle časti 2.1, písm. g)), sa stanovujú nasledovné pravidlá spolufinancovania pomoci:

Prijímateľ – v rámci schém pomoci de minimis			
Celkové oprávnené výdavky			
Zdroje EÚ	Národné verejné zdroje	Súkromné zdroje	Spolu
EFRR / ESF / KF	Štátny rozpočet	Prijímateľ	
x,x %	y,y %	z,z %	100,0 %

Podiel prijímateľa vykonávajúceho hospodársku činnosť, t. j. podniky v zmysle čl. 107 Zmluvy o fungovaní EÚ bez ohľadu na právny status v rámci schém pomoci de minimis (subjekt v zmysle časti 2.1, písm. g)) sa stanovuje v súlade s aplikovanou výškou intenzity pomoci definovanou riadiacim orgánom v príslušnej schéme pomoci de minimis. V prípade, ak intenzita pomoci de minimis stanovená riadiacim orgánom presahuje maximálnu výšku finančnej pomoci z EÚ, bude tento rozdiel dofinancovaný zo štátneho rozpočtu. Pravidlá financovania pri implementácii finančných nástrojov

Európska komisia v súvislosti so snahou čo najefektívnejšie využívať prostriedky EÚ, odporúča v rámci programového obdobia 2014 – 2020 okrem priamej formy pomoci, využívať predovšetkým finančné nástroje. Slovenská republika plánuje výraznejšie využívať finančné nástroje v rámci všetkých fondov. Nenávratný finančný príspevok by sa mal používať predovšetkým tam, kde sa vytvára verejný statok a tam, kde z dôvodu vzniku negatívnych externalít a neschopnosti internalizovať celý zisk dochádza k zlyhaniu trhu. Verejné zdroje podporia takéto aktivity tak, aby sa ich úroveň priblížila spoločenskému optimu. Preto by mala byť podpora komerčných projektov, rizikových projektov a projektov generujúcich príjmy zabezpečená formou finančných nástrojov a to v tých oblastiach, ktoré budú určené na základe vykonanej ex-ante analýzy pre finančné nástroje v súlade s čl. 32 návrhu všeobecného nariadenia pre programové obdobie 2014 – 2020. Finančné nástroje môžu byť zriadené na úrovni EÚ, riadené priamo alebo nepriamo Európskou komisiou alebo tradičnej báze, teda na národnej, regionálnej, nadnárodnej alebo cezhraničnej úrovni, riadené priamo alebo v rámci zodpovednosti riadiaceho orgánu. Pre určenie participácie národných zdrojov v prípade subjektu implementujúceho finančný nástroj sa stanovujú nasledovné pravidlá v prípade: menej rozvinutých regiónov a Kohézneho fondu:

- výška pomoci z EÚ sa stanovuje vo výške 85,0 % z celkových oprávnených výdavkov;
- podiel národných zdrojov sa stanovuje vo výške 15,0 % z celkových oprávnených výdavkov.

Viac rozvinutých regiónov: výška pomoci z EÚ sa stanovuje vo výške 50,0 % z celkových oprávnených výdavkov; podiel národných zdrojov sa stanovuje vo výške 50,0 % z celkových oprávnených výdavkov. V prípade využitia možnosti vytvorenia samostatnej prioritnej osi na účely implementovania niektorého z finančných nástrojov, sa v závislosti od zapojenia súkromných zdrojov znižuje podiel národných verejných zdrojov na spolufinancovaní. V rámci národných zdrojov sa v závislosti od výšky zapojenia súkromných zdrojov, či už na úrovni fondu fondov, na úrovni finančného nástroja alebo na úrovni konečných prijímateľov, adekvátne znižuje podiel národných verejných zdrojov.

6.4 STRATÉGIA FINANCOVANIA EURÓPSKEHO POĽNOHOSPODÁRSKEHO FONDU PRE ROZVOJ VIDIEKA PRE PROGRAMOVÉ OBDOBIE 2014 – 2020

Stratégia financovania stanovuje maximálnu výšku podpory z Európskeho poľnohospodárskeho fondu pre rozvoj vidieka a miery národného spolufinancovania v rámci menej rozvinutých regiónov a ostatných regiónov pri financovaní opatrení Programu rozvoja vidieka SR 2014 – 2020.

V Slovenskej republike je z EPFRV implementovaný jeden Program rozvoja vidieka SR 2014 – 2020 pre celé územie SR.

Pravidlá Stratégie financovania Európskeho poľnohospodárskeho fondu pre rozvoj vidieka pre programové obdobie 2014 – 2020

V nadväznosti na vyššie uvedené legislatívne východiská sa pre jednotlivé kategórie prijímateľov stanovujú nasledovné pravidlá financovania:

- výška podpory z EPFRV sa stanovuje vo výške 75 % z celkových oprávnených verejných výdavkov v rámci menej rozvinutých regiónov a 53 % z celkových oprávnených verejných výdavkov v rámci ostatných regiónov;

**Program hospodárskeho a sociálneho rozvoja Mikroregionu Teplý Vrch
Programovacie obdobie 2016 – 2022**

- k podielu EPFRV je priradené spolufinancovanie zo štátneho rozpočtu v stanovenom pomere v závislosti od intenzity verejnej pomoci platnej pre príslušné opatrenie;
- uplatňuje sa kombinácia výšky podpory z EPFRV a výšky verejnej pomoci;
- zohľadňujú sa špecifiká pre každé opatrenie individuálne a to vo vzťahu k oprávnenému prijímateľovi, mieram spolufinancovania a kategórii regiónu

Financovanie operácií prijímateľa v opatrení č. 1, opatrení č. 2, podopatrení č. 3.3, opatrení č. 4, podopatrení č. 5.1, podopatrení č. 5.2, opatrení č. 6, podopatrení č. 7.1, opatrení č. 8, opatrení č. 9, opatrení č. 10, opatrení č. 11, opatrení č. 12, opatrení č. 13, opatrení č. 14 a opatrení č. 15

Pre prijímateľa v rámci:

- opatrenia č. 1: poskytovateľa prenosu vedomostí a zručností;
- opatrenia č. 2: poskytovateľa poradenskej služby - certifikovaného poradcu, poskytovateľa vzdelávania, ktorý musí mať primerané zdroje v podobe kvalifikovaných zamestnancov, ktorí sa pravidelne vzdelávajú v oblastiach poskytujúcich poradenské služby;
- podopatrenia č. 3.3:
Ministerstvo pôdohospodárstva a rozvoja vidieka SR a obce (miestna územná samospráva);
- opatrenia č. 4: skupinu poľnohospodárov v prípade kolektívnych investícií vykonávaných viac ako jedným poľnohospodárom a tieto prinášajú synergický efekt, verejný subjekt, ak preukáže prepojenie medzi realizovanými investíciami a potenciálom poľnohospodárskej výroby;
- podopatrenia č. 5.1: poľnohospodárskeho podnikateľa, tzn. fyzickú alebo právnickú osobu (mikropodniky a malé podniky v zmysle odporúčania Komisie č. 2003/361/ES), ktorá vykonáva poľnohospodársku výrobu ako sústavnú a samostatnú činnosť pod vlastným menom, na vlastnú zodpovednosť a za účelom dosiahnutia zisku a spĺňa kritériá stanovené vo vzťahu k veku a profesijnému zameraniu;
- podopatrenia č. 5.2: právnické osoby alebo fyzické osoby (mikropodniky v zmysle odporúčania Komisie č. 2003/361/ES);
- opatrenia č. 6: obec definovaná v územnej koncentrácii ako vidiecka obec vidiek 1 a vidiek 2 s výnimkou obcí so štatútom mesta; združenia obcí;
- podopatrenia č. 7.1: obhospodarovateľa lesa v zmysle zákona č. 326/2005 Z. z. o lesoch – súkromní a verejní správcovia lesov a iné subjekty súkromného práva a verejné subjekty a ich združenia;
- opatrenia č. 8, 9, 10, 11, 12: fyzickú a právnickú osobu podnikajúcu v poľnohospodárskej prvovýrobe;
- opatrenia č. 10: súkromných vlastníkov lesa a ich združení s právnou subjektivitou;
- opatrenia č. 13: najmenej dva subjekty, ktorých spolupráca je:
- medzi rôznymi aktérmi v poľnohospodárstve, potravinovom reťazci a v lesnom hospodárstve na území EÚ a medzi inými aktérmi, ktorí prispievajú k splneniu cieľov a priorít politiky rozvoja vidieka vrátane medziodvetvových organizácií,
- zameraná na zriadenie a prevádzku operačných skupín EIP pre produktivitu a udržateľnosť poľnohospodárstva uvedených v čl. 62 návrhu nariadenia Európskeho parlamentu a Rady o podpore rozvoja vidieka prostredníctvom EPFRV;
- opatrenia č. 14:
- verejno-súkromné partnerstvá v zmysle zákona č. 83/1990 Zb. o združovaní občanov v znení neskorších predpisov;
- MAS (verejno-súkromné partnerstvá v zmysle zákona č. 83/1990 Zb. o združovaní občanov v znení neskorších predpisov schválené riadiacim orgánom, t. j. ktorým riadiaci orgán udelil štatút MAS)
- opatrenia č. 15:
- Ministerstvo pôdohospodárstva a rozvoja vidieka SR,
- Pôdohospodársku platobnú agentúru,
- Národnú sieť rozvoja vidieka

sa stanovujú nasledovné pravidlá spolufinancovania:

Prijímateľ			
Celkové oprávnené výdavky			
Zdroje EÚ	Národné verejné zdroje		Spolu
EPFRV	Štátny rozpočet	Prijímateľ	
75,0 %	25,0 %	0,0 %	100,0 %

**Program hospodárskeho a sociálneho rozvoja Mikroregión Teplý Vrch
Programovacie obdobie 2016 – 2022**

Pre vyššie uvedených prijímateľov v rámci daných opatrení a podopatrení, uhrádzajú sa oprávnené výdavky vo výške 100,0 % z celkových oprávnených verejných výdavkov, pričom výška podpory z EPFRV sa stanovuje vo výške 75,0 % a príspevok zo štátneho rozpočtu vo výške 25,0 %.

Financovanie operácií prijímateľa v podopatrení č. 3.1, 3.2 a podopatrení 5.3

Pre prijímateľa v rámci:

- podopatrenia č. 3.1: fyzické a právnické osoby podnikajúce v poľnohospodárskej prvovýrobe;
- podopatrenia č. 3.2: fyzické a právnické osoby podnikajúce v oblasti spracovania produktov poľnohospodárskej prvovýroby (okrem rybných produktov), resp. v prípade investícií do využívania obnoviteľných zdrojov energie sú prijímateľmi fyzické a právnické osoby podnikajúce v oblasti poľnohospodárskej prvovýroby;
- podopatrenia 5.3: poľnohospodárov alebo členov poľnohospodárskej domácnosti podnikajúcich v oblasti poľnohospodárstva, ktorých podiel ročných tržieb/príjmov z poľnohospodárskej výroby na celkových tržbách/príjmoch predstavuje minimálne 30 % (činnosť č. 1) a fyzické a právnické osoby (mikropodniky a malé podniky vo vidieckych oblastiach v zmysle odporúčania Komisie č. 2003/361/ES) obhospodarujúce lesy vo vlastníctve súkromných vlastníkov a ich združení, obcí a ich združení, cirkvi, ktorej majetok možno podľa právneho poriadku SR považovať za súkromný, pokiaľ ide o jeho správu a nakladanie s ním (činnosť č. 2) sa stanovujú nasledovné pravidlá spolufinancovania:

Prijímateľ			
Celkové oprávnené výdavky			
Zdroje EU	Národné verejné zdroje	Súkromné zdroje	Spolu
EPFRV	Štátny rozpočet	Prijímateľ	
37,5 %	12,5 %	50,0 %	100,0 %

Pre vyššie uvedených prijímateľov v rámci daných podopatrení, uhrádzajú sa oprávnené výdavky vo výške 100,0 % z celkových oprávnených výdavkov, pričom výška podpory z EPFRV sa stanovuje vo výške 37,5 %, príspevok zo štátneho rozpočtu vo výške 12,5 % a príspevok prijímateľa vo výške 50,0 %.

V uvedenom prípade platia výnimky pre zvýšenie intenzity verejnej pomoci podľa časti 6.1.

Financovanie operácií prijímateľa v opatrení č. 4

Pre prijímateľa v rámci

- opatrenia č. 4: poľnohospodára: právnickú alebo fyzickú osobu podnikajúcu v poľnohospodárskej prvovýrobe sa stanovujú nasledovné pravidlá spolufinancovania:

Prijímateľ			
Celkové oprávnené výdavky			
Zdroje EU	Národné verejné zdroje	Súkromné zdroje	Spolu
EPFRV	Štátny rozpočet	Prijímateľ	
60,0 %	20,0 %	20,0 %	100,0 %

Pre vyššie uvedených prijímateľov v rámci daného opatrenia, uhrádzajú sa oprávnené výdavky vo výške 100,0 % z celkových oprávnených výdavkov, pričom výška podpory z EPFRV sa stanovuje vo výške 60,0 %, príspevok zo štátneho rozpočtu vo výške 20,0 % a príspevok prijímateľa vo výške 20,0 %

Financovanie operácií prijímateľa v podopatrení č. 7.2

Pre prijímateľa v rámci:

- podopatrenia č. 7.2:

fyzické a právnické osoby (obce, mikropodniky, malé a stredné podniky v zmysle odporúčania Komisie č. 2003/361/ES) obhospodarujúce lesy vo vlastníctve súkromných vlastníkov a ich združení, obcí a ich združení, cirkvi, ktorej majetok možno podľa právneho poriadku SR považovať za súkromný, pokiaľ ide o jeho správu a nakladanie s ním,

fyzické a právnické osoby (mikropodniky, malé a stredné podniky v zmysle odporúčania Komisie č. 2003/361/ES) poskytujúce služby v lesníctve a ťažbe dreva za predpokladu poskytnutia týchto služieb subjektom uvedeným predchádzajúcej odrážke

sa stanovujú nasledovné pravidlá spolufinancovania:

**Program hospodárskeho a sociálneho rozvoja Mikroregión Teplý Vrch
Programovacie obdobie 2016 – 2022**

Prijímateľ			
Celkové oprávnené výdavky			
Zdroje EÚ	Národné verejné zdroje	Súkromné zdroje	Spolu
EPFRV	Štátny rozpočet	Prijímateľ	
48,75 %	16,25 %	35,0 %	100,0 %

Pre vyššie uvedených prijímateľov v rámci daného podopatrenia, uhrádzajú sa oprávnené výdavky vo výške 100,0 % z celkových oprávnených výdavkov, pričom výška podpory z EPFRV sa stanovuje vo výške 48,75 %, príspevok zo štátneho rozpočtu vo výške 16,25 % a príspevok prijímateľa vo výške 35,0 %.



ZÁVER

PHSR MR Teplý Vrch 2016 – 2022, je strategický strednodobý dokument, ktorý určuje víziu rozvoja obcí patriacich do MR, prioritné rozvojové oblasti a strategické ciele ich naplnenia. Tento dokument je základným východiskom pre spracovanie ďalších materiálov rozvoja jednotlivých oblastí života obcí.

PHSR je otvoreným dokumentom, ktorý bude vyhodnocovaný a aktualizovaný na zasadnutiach obecných zastupiteľstiev a podľa potreby.

Predmetný PHSR MR Teplý Vrch 2016 -2022, bol schválený na zasadnutí MR Teplý Vrch dňa:

..... VZN/UMZ č.

.....
pečiatka

.....
predseda MR Teplý Vrch

Prílohy

Príloha č. 1

Zoznam členov pracovnej skupiny , PHSR MR Teplý Vrch 2016 – 2022

Zoznam členov pracovnej skupiny, MR Teplý Vrch		
Funkcia v strategickom plánovaní		Funkcia v pracovnom zaradení
Gestor	Tibor Csúr	Predseda MR Teplý Vrch
Koordinátor	JUDr. Monika Štesková	RRA Agentúra pre rozvoj Gemera, Hnúšťa
Metodik	Mgr. Jana Uhrinová	RRA Agentúra pre rozvoj Gemera, Hnúšťa

Zoznam členov pracovnej skupiny, MR Teplý Vrch		
Organizácia, inštitúcia		Funkcia
Interní odborníci		
Babinec	Bc. Jaroslav Benda	Starosta obce
Budikovany	Jana Hronecová	Starostka obce
Dražice	Krisztián Kovács	Starosta obce
Drienčany Pápča	Peter Švoňava	Starosta obce
Horné Zahorany	Ing. Zuzana Vysokaiová	Starostka obce
Hostišovce	Viera Sakálová	Starostka obce
Hrušovo Ostrany Striežovce	Ján Sklenár	Starosta obce
Chvalová	Ing. Vladimír Vaculčíak	Starosta obce
Kraskovo	Zdena Očovayová	Starostka obce
Kyjatice	Slavomír Kujan	Starosta obce
Lipovec	Miloš Lesko	Starosta obce
Lukovišťa	Alena Segedyová	Starostka obce
Padarovce	Attila Szabó	Starosta obce
Potok	Martin Kurek	Starosta obce
Slizké	Marcela Sekrénešová	Starostka obce
Španie Pole	Vladimír Bien	Starosta obce
Teplý Vrch	Jana Janšová	Starostka obce
Veľký Blh	Tibor Csúr	Starosta obce
Externí odborníci		
RRA Agentúra pre rozvoj Gemera, Hnúšťa	Mgr. Ivona Antalová	Koordinátorka projektových aktivít
RRA Agentúra pre rozvoj Gemera, Hnúšťa	Ing. Dana Trombitášová	Koordinátorka projektových a zahraničných aktivít
RRA Agentúra pre rozvoj Gemera, Hnúšťa	Mgr. Štefan Horváth	Projektový manažér
Iveta Urbanová	Zástupca obce	Babinec
Oto Pacocha	Zástupca obce	Budikovany
	Zástupca obce	Dražice
	Zástupca obce	Drienčany Pápča
František Štork	Zástupca obce	Horné Zahorany
Miroslav Kuna	Zástupca obce	Hostišovce
	Zástupca obce	Hrušovo Ostrany Striežovce
	Zástupca obce	Chvalová
Zdena Očovayová	Zástupca obce	Kraskovo
Eva Antalová	Zástupca obce	Kyjatice
	Zástupca obce	Lipovec
Oto Mišurák	Zástupca obce	Lukovišťa
	Zástupca obce	Padarovce
Martina Hiblerová	Zástupca obce	Potok
	Zástupca obce	Slizké
Jarina Beňová	Zástupca obce	Španie Pole
Ing. Mária Antalová	Zástupca obce	Teplý Vrch
	Zástupca obce	Veľký Blh

Príloha č. 2

Zoznam informačných zdrojov použitých v PHSR (východiskové strategické a koncepcné dokumenty, súvisiaca legislatíva)

Na riešené územie nie je spracovaných veľa dokumentov, ktoré sa zaoberajú jeho trvalo udržateľným rozvojom. Medzi aktuálne patrí:

- Koncepcia územného rozvoja Slovenska ako územnoplánovacia dokumentácia celoštátneho významu rieši nadradené rozvojové osi, hierarchiu sídiel, životné prostredie, nadradené systémy sociálnej a technickej infraštruktúry.
- Územný plán veľkého územného celku Banskobystrický kraj v znení zmien a doplnkov 2004, 2007, 2009 a 2014. Závazná časť vyhlásená VZN BBSK č. 27/2014 zo dňa 5.12.2014.
- Územný plán VÚC Banskobystrického kraja rieši rozvoj územia podrobnejšie. V tomto dokumente sú zakotvené všeobecné zásady pre trvalo udržateľný rozvoj územia.
- Partnerská dohoda určuje stratégiu, priority a podmienky SR na využívanie fondov EÚ tak, aby sa dosiahli priority stratégie Európa 2020. Ide teda o základný národný dokument, ktorý zastrešuje všetky operačné programy SR pre nové programové obdobie.
- Pozičný dokument Európskej komisie k Partnerskej dohode a programom SR na roky 2014 - 2020 Pozičný dokument identifikuje z pohľadu Európskej komisie hlavné rozvojové potreby s možnosťou financovania opatrení v rámci fondov Spoločného strategického rámca EÚ v podmienkach SR. Zároveň tento dokument predstavuje základ pre negociácie s Európskou komisiou k Partnerskej dohode a OP SR na roky 2014-2020.
- Národná stratégia regionálneho rozvoja SR
- Stratégia financovania Európskych štrukturálnych a investičných fondov pre programové obdobie 2014 – 2020
- Operačný program Efektívna verejná správa
- Operačný program Integrovaná infraštruktúra Integrovaný regionálny operačný program
- Operačný program Kvalita životného prostredia
- Operačný program Ľudské zdroje
- Program rozvoja vidieka
- Operačný program Technická pomoc
- Operačný program Výskum a inovácie

Integrovaný regionálny operačný program (IROP) 2014 – 2020, dokument SR pre programové obdobie 2014 – 2020, ktorého globálnym cieľom je: prispieť k zlepšeniu kvality života a zabezpečiť udržateľné poskytovanie verejných služieb s dopadom na vyvážený a udržateľný územný rozvoj, hospodársku, územnú a sociálnu súdržnosť regiónov, miest a obcí.

Prioritné osi IROP-u:

- **Prioritná os č.1 Bezpečná a ekologická doprava v regiónoch**
- Investičná priorita č. 1.1 Posilnenie regionálnej mobility prepojením sekundárnych a terciárnych uzlov infraštruktúrou TEN-T vrátane multimodálnych uzlov
- Investičná priorita č. 1.2 Vývoj a zlepšovanie ekologicky priaznivých dopravných systémov v záujme podpory udržateľnej regionálnej a miestnej mobility
- **Prioritná os č.2 Ľahší prístup k efektívnym a kvalitnejším verejným službám**
- Investičná priorita č. 2.1 Investície do zdravotníckej a sociálnej infraštruktúry, ktoré prispievajú k celoštátnemu, regionálnemu a miestnemu rozvoju, znižujú nerovnosť z hľadiska zdravotného postavenia, posilňujú sociálne začleňovanie prostredníctvom lepšieho prístupu k sociálnym, kultúrnym a rekreačným službám a prechod z inštitucionálnych služieb na komunitné
- Investičná priorita č. 2.2 Investovanie do vzdelania, školení a odbornej prípravy, zručností a celoživotného vzdelávania prostredníctvom vývoja vzdelávacej a výcvikovej infraštruktúry
- **Prioritná os č. 3 Mobilizácia kreatívneho potenciálu v regiónoch**
- Investičná priorita č. 3.1 Podpora rastu priaznivého pre zamestnanosť a to rozvíjaním vnútorného potenciálu ako súčasť územnej stratégie pre konkrétne oblasti vrátane konverzie upadajúcich priemyselných regiónov a posilnenia prístupnosti a rozvoja špecifických prírodných a kultúrnych zdrojov
- **Prioritná os č.4 Zlepšenie kvality života v regiónoch s dôrazom na životné prostredie**

Program hospodárskeho a sociálneho rozvoja Mikroregión Teplý Vrch
Programovacie obdobie 2016 – 2022

- Investičná priorita č. 4.1 Podpora energetickej efektívnosti, inteligentného riadenia energie a využívania energie z obnoviteľných zdrojov vo verejných infraštruktúrach vrátane verejných budov a v sektore bývania
- Investičná priorita č. 4.2 Investovanie do sektora vodného hospodárstva s cieľom splniť požiadavky environmentálneho acquis Únie a pokryť potreby, ktoré členské štáty špecifikovali v súvislosti s investíciami nad rámec týchto požiadaviek
- Investičná priorita č. 4.3 Prijímanie opatrení na zlepšenie mestského prostredia, revitalizácie miest, oživenia a dekontaminácie opustených priemyselných lokalít, zníženia znečistenia ovzdušia a podpory opatrení na zníženie hluku
- **Prioritná os č. 5 Miestny rozvoj vedený komunitou**
- Investičná priorita č. 5.1 Záväzné investície v rámci stratégií miestneho rozvoja vedeného komunitou
- **Program hospodárskeho rozvoja a sociálneho rozvoja samosprávneho kraja (PHSR BBSK)**, ktorý je strednodobý programový dokument v súlade s cieľmi a prvoradými potrebami ustanovenými v národnom pláne a s podkladom na vypracovanie príslušného regionálneho operačného programu. Jeho vypracovanie zabezpečuje samosprávny kraj.

Príloha č. 3

Zoznam skratiek použitých v PHSR

- **BBSK** – Banskobystrický samosprávny kraj
- **CENTROPE** – **Centrope** je euroregión, ktorý zasahuje do štyroch stredoeurópskych krajín, Česka, Maďarska, Rakúska a Slovenska.
- **CZT** – Centrálné zásobovanie teplom
- **ČOV** – Čistiareň odpadových vôd
- **e-Government** - Súhrn aktivít a nástrojov, prostredníctvom ktorých sú IKT úplne alebo čiastočne integrované do nosných funkcií verejnej správy (VS). Znamená elektronické vládnutie (spravovanie), t.j. on-line aplikáciu IKT v procesoch výkonu správy. V praxi to znamená využívanie on-line e-komunikácie: v rámci inštitúcií VS – G2E (government to employee), medzi inštitúciami VS navzájom – G2G (government to government), medzi VS a verejnosťou – G2P (government to public).
- **EAO** – Ekonomicky aktívne obyvateľstvo. Ekonomický aktívne obyvateľstvo (EAO) - tvorí súčet priemerného počtu zamestnaných a nezamestnaných v predošlom roku.
- **EFRR** -Európsky fond regionálneho rozvoja
- **EÚ** – Európska únia
- **ESF** – Európsky sociálny fond
- **EŠIF** – Európske štrukturálne a investičné fondy. Päť štrukturálnych a investičných fondov EÚ, ktoré sa riadia jednotným súborom pravidiel, Európsky fond regionálneho rozvoja (EFRR), Európsky sociálny fond (ESF), Kohézny fond (KF), Európsky poľnohospodársky fond pre rozvoj vidieka (EPFRV), Európsky námorný a rybársky fond (ENRF).
- **HDP** – Hrubý domáci produkt
- **CHKO** – Chránená krajinná oblasť
- **IBV** – Individuálna bytová výstavba
- **IKT** - Informačno-komunikačné technológie. Zahŕňajú informačné systémy, technológie, ostatné systémy (periférne zariadenia), prevádzku a pripojenia do sietí, ktoré sú určené k napĺňaniu informačných procesov a komunikačných funkcií.
- **IROP** – Integrovaný regionálny operačný program
- **ITMS** – Informačný monitorovací systém.
- **Infraštruktúra TEN-T** - je sieť cestných a železničných koridorov, medzinárodných letísk a vodných ciest
- **KURS** – Koncepcia územného rozvoja Slovenska.
- **LAU** – Z anglického jazyka skratka pre úroveň okresu a obce v Spoločnej nomenklatúre územných jednotiek pre štatistické účely, nadväzujúce na NUTS.
- **LEADER**- Znamená Liaison Entre Actions de Développement de l'Économie Rurale (spájanie aktivít, ktoré podporujú hospodársky rozvoj vidieka).
- **MEN** - Miera evidovanej nezamestnanosti (MEN) - podiel počtu disponibilného UoZ k ekonomicky aktívnemu obyvateľstvu vyjadrený v percentách.
- **MŠVVŠ SR** – Ministerstvo školstva, vedy, výskumu a športu SR
- **MDVRR SR** – Ministerstvo dopravy, výstavby a regionálneho rozvoja SR
- **MP SVR SR** – Ministerstvo práce, sociálnych vecí a rodiny SR
- **MŽP SR** – Ministerstvo životného prostredia SR
- **MH SR** – Ministerstvo hospodárstva SR
- **MF SR** – Ministerstvo financií SR
- **MZ SR** – Ministerstvo zdravotníctva SR
- **MRK** – Marginalizované rómske komunity
- **NSRR** – Národná stratégia regionálneho rozvoja
- **NUTS** – Z francúzskeho jazyka (Nomenclature des unités territoriales statistiques), skratka pre normalizovanú klasifikáciu územných celkov na Slovensku pre potreby štatistického úradu a Eurostatu.
- **OP** – Operačný program
- **OP KŽP** – Operačný program Kvalita životného prostredia
- **PKS** - Parita kúpnej sily je (teoretický) výmenný kurz mien dvoch štátov definovaný ako rovný pomeru vnútorných kúpnych síl daných štátov, teda rovný pomeru cenových hladín daných štátov.
- **PHSR** – program hospodárskeho a sociálneho rozvoja

- **PP** – Prírodná pamiatka
- **RLZ** – Rozvoj ľudských zdrojov
- **SEA** – Z anglického jazyka (strategic environmental assessment) vo význame strategické environmentálne hodnotenie, strategické posudzovanie vplyvov na životné prostredie.
- **SK NACE - NACE** Je akronym používaný na rôzne štatistické klasifikácie ekonomických činností vyvíjané Európskou úniou od roku 1970.
- **NACE** poskytuje rámec pre zber a prezentáciu veľkého množstva štatistických údajov podľa ekonomickej činnosti v oblasti hospodárskych štatistík (napr. vo výrobe, zamestnanosti, národných účtoch) a ostatných štatistických oblastiach. Revidovaná klasifikácia ekonomických činností SK NACE Rev. 2 je plne harmonizovaná s jej európskou verziou NACE Revision 2 vydanou Nariadením Európskeho Parlamentu a Rady č. 1893/2006. Používanie tejto klasifikácie, respektíve od nej odvodenéj národnej verzie, je v oblasti štatistiky záväzná pre všetky členské štáty Európskej únie.
- **SKUEV**- Biotopy európskeho významu, biotopy chránených druhov
- **SR** – Slovenská republika
- **ŠFRB** – Štátny fond rozvoja bývania
- **ŠÚ SR** – Štatistický úrad Slovenskej republiky
- **SWOT** – analýza silných a slabých stránok, príležitostí a ohrození
- **UoZ** - Uchádzač o zamestnanie. Občan hľadajúci zamestnanie, zaradený do evidencie nezamestnaných na Úrade práce, sociálnych vecí a rodiny po podaní písomnej žiadosti o sprostredkovanie zamestnania.
- **Disponibilný UoZ** (Disp. UoZ) - je UoZ, ktorý bezprostredne po ponuke voľného pracovného miesta môže nastúpiť do pracovného pomeru.
- **UPSVAR** – Úrad práce, sociálnych vecí a rodiny
- **ÚZPF SR** – Ústredný zoznam pamiatkového fondu
- **VÚC** – Vyšší územný celok
- **ZMOS** – Združenie miest a obcí Slovenska

Pozn. Okrem týchto skratiek materiál využíva iba skratky bežne využívané v administratíve, resp. pri tabuľkových, resp. grafických formách sú použité skratky vysvetlené v sprievodnom texte, v legende/vysvetlivkách príslušnej tabuľky/grafu.

Príloha č. 4

AKČNÉ PLÁNY

Akčný plán je konkrétny a záväzný harmonogram činností súvisiacich s rozvojom obce v jednotlivých oblastiach sociálno-ekonomického rozvoja, vychádza zo stratégie, je jej logickou súčasťou a realizuje sa prostredníctvom konkrétnych nosných a podporných projektov. Akčný plán obsahuje záväzky týkajúce sa plnenia jednotlivých úloh ako aj zoznam inštitúcií zodpovedných za ich plnenie, predpokladané zdroje financovania, predpokladané objemy rozpočtov, dopad na rozpočet relevantného subjektu, ako aj stav momentálnej pripravenosti projektov. Súčasťou akčného plánu je predpokladaný časový harmonogram. Predpokladané rozpočty v pláne sú uvedené v **tis. €**.

MR Teplý Vrch							
Všeobecný cieľ PO I / I Zlepšenie kvality a modernizácia infraštruktúry MR Teplý Vrch							
Projekty MR Teplý Vrch	MR Teplý Vrch	Názov projektu	Predpokladaný rozpočet v tis.EUR	Zdroje financovania	Realizácia	Dopad na rozpočet	Oprávnení žiadatelia
Špecifický cieľ PO I / I <i>Skvalitnenie a zlepšenie stavu technickej infraštruktúry obcí ako nevyhnutnej podmienky pre ich ďalší rozvoj</i>							
Vypracovanie technickej dokumentácie			podľa potreby				
Opatrenie 1.1.		Revitalizácia dopravnej infraštruktúry, inžinierskych sietí Rekonštrukcia a rozšírenie verejného osvetlenia v obciach MR TV	podľa potreby	rozpočet obce, ŠF EÚ	verejný sektor	vysoký	obce MR
Špecifický cieľ PO I / 2 <i>Skvalitnenie miestnej infraštruktúry a vzhľadu obcí</i>							
Opatrenie 1.2.		Budovanie a modernizácia lokálnej infraštruktúry Vypracovanie ÚPN pre obce MR TV Vybudovanie multifunkčných a detských ihrísk v obciach MR TV Rozšírenie kapacity, revitalizácia pietnych miest, zriadenie umových hájov v obciach MR TV Modernizácia vybavenia zariadenia obecných úradov obcí MR TV	podľa potreby	rozpočet obce, ŠF EÚ, podnikateľské subjekty, úvery, iné grantové schémy	verejný sektor	vysoký	obce MR
Opatrenie 1.3.		Obnova a rekonštrukcia vzhľadu obcí	podľa potreby	rozpočet obce, ŠF EÚ	verejný sektor	stredný	obce MR
Špecifický cieľ PO I / 3 <i>Modernizácia informačnej a komunikačnej infraštruktúry v mikroregióne</i>							
Opatrenie 1.4.		Podpora rozvoja informačných a komunikačných technológií	podľa potreby	rozpočet obce, podnikateľské subjekty	verejný sektor	nízky	obce MR
Opatrenie 1.5.		Modernizácia webových stránok obcí	podľa potreby	rozpočet obce, podnikateľské subjekty	verejný sektor	nízky	obce MR
Všeobecný cieľ PO I / II Zlepšenie podmienok pre rozvoj podnikania a cestovného ruchu na území mikroregiónu Teplý Vrch							
Špecifický cieľ PO I / II 1 <i>Zvýšenie pripravenosti obyvateľov pre samozamestnanie a trh práce</i>							
Opatrenie 1.6.		Podpora pripravenosti obyvateľov MR pre samozamestnanie a trh práce	podľa potreby	rozpočet obce, ŠF EÚ	verejný sektor	nízky	obce MR
Špecifický cieľ PO I / II 2 <i>Skvalitňovanie podmienok pre rozvoj malého a stredného podnikania</i>							
Opatrenie 1.7.		Podpora malého a stredného podnikania Podpora budovania obecných podnikov spojených s predajom regionálnych produktov	podľa potreby	podnikateľské subjekty, úvery, iné grantové schémy, ŠF EÚ	súkromný sektor	žiadny	obce MR
Opatrenie 1.8		Podpora mikro- a malého podnikania Podpora budovania obecných podnikov spojených s predajom regionálnych produktov	podľa potreby	podnikateľské subjekty, úvery, iné grantové schémy, ŠF EÚ	súkromný sektor	žiadny	obce MR
Špecifický cieľ PO I / II 3 <i>Zvýšenie využitia miery turistického a rekreačného potenciálu mikroregiónu</i>							

**Program hospodárskeho a sociálneho rozvoja Mikroregión Teplý Vrch
Programovacie obdobie 2016 – 2022**

Opatrenie 1.9		Podpora tvorby spoločných produktov CR v rámci MR. Využitie miery turistického a rekreačného potenciálu MR Teplý Vrch a jeho jedinečnosti	podľa potreby	rozpočet obce, ŠF EÚ, podnikateľské subjekty, úvery, iné grantové schémy	verejný sektor	nízky	obce MR podnikateľské subjekty
Opatrenie 1.10		Propagácia mikroregiónu Teplý Vrch	podľa potreby	rozpočet obce, ŠF EÚ, podnikateľské subjekty, úvery, iné grantové schémy	verejný sektor	nízky	obce MR podnikateľské subjekty
Špecifický cieľ POI / II 4 Skvalitnenie infraštruktúry a služieb cestovného ruchu							
Opatrenie 1.11		Podpora budovania infraštruktúry CR Vybudovanie náučných chodníkov, osadenie informačných tabulí propagujúcich a informujúcich o jedinečnosti MR TV	podľa potreby	rozpočet obce, ŠF EÚ, podnikateľské subjekty, úvery, iné grantové schémy	verejný sektor	nízky	obce MR podnikateľské subjekty
Opatrenie 1.12		Podpora rozvoja služieb CR	podľa potreby	rozpočet obce, ŠF EÚ, podnikateľské subjekty, úvery, iné grantové schémy	verejný sektor	rozpočet obce, ŠF EÚ, podnikateľské subjekty, úvery, iné grantové schémy	obce MR podnikateľské subjekty
Špecifický cieľ POI / II 5 Zlepšenie využitia potenciálu územia pre rozvoj agroturistiky a moderných foriem poľnohospodárstva							
Opatrenie 1.13		Podpora rozvoja agroturistiky v MR Teplý Vrch	podľa potreby	podnikateľské subjekty, úvery, iné grantové schémy	súkromný sektor	žiadny	podnikateľské subjekty
Opatrenie 1.14		Podpora rozvoja moderných foriem poľnohospodárstva	podľa potreby	podnikateľské subjekty, úvery, iné grantové schémy	súkromný sektor	žiadny	podnikateľské subjekty

Prioritná oblasť Sociálna PO II

- **Podpora** rozvíjania širokej palety sociálnych a zdravotných služieb poskytovaných v MR. Dbáť o ich dostupnosť, kvalitu a vzájomnú vyváženosť za účelom dosiahnutia dôstojných podmienok života všetkých kategórií obyvateľov obcí MR.
- **Trvalé pôsobenie na kultúrne povedomie** obyvateľov širokou paletou kultúrnych aktivít organizovaných internými a externými subjektmi. Existencia dôstojných priestorov pre kultúrne aktivity je povinnosť obce. Priebežná a kreatívna propagácia podujatí má vplyv na imidž obce a tým aj na cestovný ruch. Vytvoriť podmienky na efektívnu prácu obecného úradu. Vytvoriť vyhovujúce podmienky na poskytovanie verejných služieb, estetizácia a funkčnosť miesta kontaktu so zákazníkmi obecných úradov, vytváranie vhodných technických a pracovných podmienok na obecných úradoch. Vytvorenie podmienok na znižovanie kriminality v obciach a ochranu majetku obyvateľov a ostatných subjektov v obciach MR.
- **Zabezpečenie všestranného rozvoja detí a mládeže.** Zlepšenie technického stavu a vybavenia materských a základných škôl v MR. V športe umožniť ponuku čo najširšej palety služieb, zabezpečiť čo najefektívnejšie a transparentné využitie verejných financií ku prospechu všetkých občanov obce. Podpora existujúcich športových podujatí, ako aj vytváranie vhodných podmienok pre rozvoj rôznych druhov športu nielen pre obyvateľov obcí MR.
- **Vytvoriť materiálne,** finančné a personálne podmienky pre rozvoj tradičných remesiel v obciach
- **Nadviazať spoluprácu vzdelávacích inštitúcií,** obcí MR, podnikateľských subjektov a obyvateľov obcí pri výučbe a prezentácii tradičných remesiel.

Prioritná oblasť sociálna PO II

MR Teplý Vrch							
Všeobecný cieľ PO II							
Zabezpečenie podmienok pre kvalitný život obyvateľov MR Teplý Vrch							
Projekty MR Teplý Vrch	MR Teplý Vrch	Názov projektu	Predpokladaný rozpočet v tis.EUR	Zdroje financovania	Realizácia	Dopad na rozpočet	Oprávnení žiadatelia
Špecifický cieľ PO II /1							
Skvalitnenie a rast vzdelanosti obyvateľov							
Vypracovanie technickej dokumentácie			Podľa potreby				
Opatrenie 2.1		Podpora rozvoja vzdelanosti	Podľa potreby	rozpočet obce, ŠF EÚ, MŠ SR	verejný sektor	stredný	obce MR

**Program hospodárskeho a sociálneho rozvoja Mikroregión Teplý Vrch
Programovacie obdobie 2016 – 2022**

Špecifický cieľ PO II / 2							
Zvýšenie záujmu občanov o vzájomnú spoluprácu a veci verejné, skvalitnenie občianskej spoločnosti							
Opatrenie 2.2		Podpora budovania občianskej spoločnosti	Podľa potreby	rozpočet obce, ŠF EÚ	tretí sektor	nízky	obce MR
Špecifický cieľ PO II / 3							
Skvalitnenie a rozšírenie služieb občanom							
Opatrenie 2.3		Podpora rozvoja služieb obyvateľstvu Zavedenie , modernizovanie a rozšírenie kamerového systému Poskytovanie sociálnych služieb pre obyvateľov obcí MR TV a zvyšovanie kvality poskytovania sociálnych služieb v obciach MT TV Vypracovanie Komunitných plánov sociálnych služieb obcí MR TV	Podľa potreby	rozpočet obce, ŠF EÚ, podnikateľské subjekty, úvery, iné grantové schémy	verejný, súkromný sektor	nízky	obce MR
Špecifický cieľ PO II / 4							
Zachovávanie a rozvoj kultúrneho dedičstva							
Opatrenie 2.4		Podpora rozvoja kultúry a tradícií, podpora ochrany a obnovy kultúrnych pamiatok	Podľa potreby	rozpočet obce, ŠF EÚ, podnikateľské subjekty, úvery, iné grantové schémy	verejný sektor	vysoký	obce MR
Špecifický cieľ PO II / 5							
Zabezpečenie trvalo udržateľnej kvality života sociálne odkázaných rodín a občanov							
Opatrenie 2.5		Podpora sociálne odkázaným rodinám a občanom	Podľa potreby	rozpočet obce, ŠF EÚ, MPSVR SR, zdroje neziskových organizácií	verejný sektor tretí sektor	nízky	obce MR, NO
Opatrenie 2.6		Podpora aktivít v oblasti MRK	Podľa potreby	rozpočet obce, ŠF EÚ, MPSVR SR, ÚSVRK, zdroje neziskových organizácií	verejný sektor tretí sektor	nízky	obce MR, NO
Špecifický cieľ PO II / 6							
Skvalitnenie vzájomnej spolupráce na miestnej úrovni							
Opatrenie 2.7		Podpora rozvoja vzájomnej spolupráce obcí mikroregiónu	Podľa potreby	-	verejný sektor	nízky	obce MR
Špecifický cieľ PO II / 7							
Skvalitnenie vzájomnej cezhraničnej spolupráce							
Opatrenie 2.8		Podpora rozvoja cezhraničnej spolupráce Rozvoj cezhraničnej spolupráce v oblasti rozvoja cestovného ruchu	Podľa potreby	rozpočet obce, podnikateľské subjekty, ŠF EÚ	verejný sektor	nízky	obce MR pod. subjekty
Opatrenie 2.9		Podpora rozvoja cezhraničnej spolupráce Rozvoj hospodárskej cezhraničnej spolupráce	Podľa potreby	rozpočet obce, podnikateľské subjekty, ŠF EÚ	verejný sektor	nízky	obce MR pod. subjekty
Opatrenie 2.10		Podpora rozvoja cezhraničnej spolupráce Rozvoj spoločenskej a kultúrnej cezhraničnej spolupráce	Podľa potreby	rozpočet obce, podnikateľské subjekty, ŠF EÚ	verejný sektor	nízky	obce MR pod. subjekty

Prioritná oblasť Environmentálna PO III

- Vytvorenie efektívneho a spoľahlivého systému odvádzania a zneškodňovania odpadov produkovaných subjektmi.
- Zabezpečiť výstavbu/dostavbu splaškovej a dažďovej kanalizačnej siete. Vytvoriť podmienky na odvoz a likvidáciu TKO a nebezpečného odpadu, vytvorenie podmienok na efektívnu separáciu odpadu v obciach,
- Podpora aktivít smerujúcich k zachovaniu existujúceho dobrého stavu životného prostredia a zvyšovania jeho kvality, ale aj k eliminácii slabých stránok, neustála osveta, výchova a informovanosť o stave životného prostredia.
- Podpora zabezpečenia účinného systému informovanosti a poradenstva.
- Podpora aktivít smerujúcich k zachovaniu ochrane a racionálnemu využívaniu vôd, k ochrane pred povodňami.
- Podpora aktivít smerujúcich k účinnej ochrane ovzdušia pred malými a strednými zdrojmi znečistenia nachádzajúcimi sa v katastrálnom území obcí MR.



Program hospodárskeho a sociálneho rozvoja Mikroregión Teplý Vrch
Programovacie obdobie 2016 – 2022

Prioritná oblasť environmentálna PO III

Všeobecný cieľ cieľ PO III Zlepšenie stavu vidieckej krajiny a ochrana životného prostredia v mikroregióne Teplý Vrch							
Mikroregión Teplý Vrch							
Projekty MR Teplý Vrch	Mikroregión Teplý Vrch	Názov projektu	Predpokladaný rozpočet v tis.EUR	Zdroje financovania	Realizácia	Dopad na rozpočet	Oprávnení žiadatelia
Špecifický cieľ III / 1 Budovanie a modernizácia infraštruktúry vodného a odpadového hospodárstva							
Vypracovanie technickej dokumentácie			Podľa potreby				
Opatrenie 3.1		Budovanie a modernizácia environmentálnej infraštruktúry Výstavba nových a rekonštrukcia existujúcich ČOV v obciach MR Teplý Vrch	Podľa potreby	rozpočet obce, ŠF EÚ, MŽP SR	verejný a súkromný sektor	vysoký	obce MR
Špecifický cieľ III / 2 Odstraňovanie ekologických záťaží a nakladanie s odpadmi							
Opatrenie 3.2		Budovanie a modernizácia infraštruktúry odpadového hospodárstva Vypracovanie Plánov odpadového hospodárstva pre obce MR TV	Podľa potreby	rozpočet obce, ŠF EÚ, MŽP SR	verejný a súkromný sektor	vysoký	obce MR
Špecifický cieľ III / 3 Rozvoj a modernizácia energetického hospodárstva							
Opatrenie 3.3		Budovanie a modernizácia infraštruktúry energetického prostredia	Podľa potreby	rozpočet obce, ŠF EÚ, MŽP SR	verejný a súkromný sektor	vysoký	obce MR
Špecifický cieľ III / 4 Obnova vidieckej krajiny							
Opatrenie 3.4		Revitalizácia okolia obcí, výsadba verejnej zelene	Podľa potreby	rozpočet obce, ŠF EÚ, MŽP SR	verejný a súkromný sektor	vysoký	obce MR

Časový harmonogram

	2016	2017	2018	2019	2020	2021	2022
PO I							
Opatrenie 1.1							
Opatrenie 1.2							
Opatrenie 1.3							
Opatrenie 1.4							
Opatrenie 1.5							
Opatrenie 1.6							
Opatrenie 1.7							
Opatrenie 1.8							
Opatrenie 1.9							
Opatrenie 1.10							
Opatrenie 1.11							
Opatrenie 1.12							
Opatrenie 1.13							
Opatrenie 1.14							
PO II							
Opatrenie 2.1							
Opatrenie 2.2							
Opatrenie 2.3							
Opatrenie 2.4							
Opatrenie 2.5							
Opatrenie 2.6							
Opatrenie 2.7							
Opatrenie 2.8							
Opatrenie 2.9							
Opatrenie 2.10							
PO III							
Opatrenie 3.1							
Opatrenie 3.2							
Opatrenie 3.3							
Opatrenie 3.4							

**Program hospodárskeho a sociálneho rozvoja Mikroregión Teplý Vrch
Programovacie obdobie 2016 – 2022**

Akčný plán Obec Babinec

Prioritná oblasť ekonomická PO

Obec Babinec							
Všeobecný cieľ PO I / I Zlepšenie kvality a modernizácia infraštruktúry v obci Babinec							
Projekty Babinec		Názov projektu	Predpokladaný rozpočet v tis.EUR	Zdroje financovania	Realizácia	Dopad na rozpočet	Oprávnení žiadatelia
Špecifický cieľ PO I / 1 Skvalitnenie a zlepšenie stavu technickej infraštruktúry obcí ako nevyhnutnej podmienky pre ich ďalší rozvoj							
Vypracovanie technickej dokumentácie			Podľa potreby				
Opatrenie 1.1		Rekonštrukcia a údržba miestnych komunikácií a chodníkov a verejných priestranstiev	100	rozpočet obce, ŠF EÚ	verejný sektor	vysoký	obec Babinec
		Výbudovať spevnenú cestnú komunikáciu: Klinovo, Prievady	50	rozpočet obce, ŠF EÚ	verejný sektor	vysoký	obec Babinec
		Dokončiť prekrytie priekop (rigoly)	50	rozpočet obce, ŠF EÚ	verejný sektor	vysoký	obec Babinec
Špecifický cieľ PO I / 2 Skvalitnenie miestnej infraštruktúry a vzhľadu obcí							
Opatrenie 1.2		Výbudovanie športového ihriska	10	rozpočet obce, ŠF EÚ, MŠ SR	verejný sektor	vysoký	obec Babinec
		Výbudovanie a doplnenie zariadenia detského ihriska o zariadenia zodpovedajúce bezpečnostným normám	10	rozpočet obce, ŠF EÚ, MŠ SR	verejný sektor	vysoký	obec Babinec
Opatrenie 1.3		Rekonštrukcia zvonice Turnička	50	rozpočet obce, ŠF EÚ, MK SR	verejný sektor	nízky	obec Babinec
Opatrenie 1.3,3.3		Rekonštrukcia Obecného úradu v Babinci	100	rozpočet obce, ŠF EÚ, úvery, iné grantové schémy	verejný sektor	vysoký	obec Babinec
		Rekonštrukcia Kultúrneho domu	100	rozpočet obce, ŠF EÚ, úvery, iné grantové schémy	verejný sektor	vysoký	obec Babinec
		Rekonštrukcia Požiarnej zbrojnice	100	rozpočet obce, ŠF EÚ	verejný sektor	vysoký	obec Babinec
Opatrenie 1.9		Propagácia Cesta Márie Széchy/ informačné tabule/ v súčinnosti s obcami Kraskovo, Lukovišťa, Rimavské Brezovo, Kyjatice	20	rozpočet obce, ŠF EÚ, MH SR, MK SR	verejný sektor	nízky	obec Babinec podnik. Subjekty
Špecifický cieľ PO II / II 5 Zlepšenie využitia potenciálu územia pre rozvoj agroturistiky a moderných foriem poľnohospodárstva							
Opatrenie 1.7,1.13		Využitie potenciálu obce pre rozvoj agroturistiky	5	podnikateľské subjekty, úvery, iné grantové schémy, ŠF EÚ	súkromný sektor	žiadny	obec Babinec podnik. Subjekty

Prioritná oblasť sociálna PO II

Projekty Babinec	Názov projektu	Predpokladaný rozpočet v tis.EUR	Zdroje financovania	Realizácia	Dopad na rozpočet	Oprávnení žiadatelia
Vypracovanie technickej dokumentácie		Podľa potreby				
Špecifický cieľ PO II / 4						
Zachovávanie a rozvoj kultúrneho dedičstva						
Opatrenie 2.4	Rozšírenie pamätnej cesty SNP o obec Babinec	2	rozpočet obce, ŠF EÚ, MK SR	verejný sektor	stredný	obec Babinec
	Zachovanie a rozvoj kultúrneho dedičstva- oprava historického dvostoročného organu	2	rozpočet obce, ŠF EÚ, MK SR	verejný sektor	Ssredný	obec Babinec

Prioritná oblasť environmentálna PO III

Obec Babinec							
Projekty Babinec		Názov projektu	Predpokladaný rozpočet v tis.EUR	Zdroje financovania	Realizácia	Dopad na rozpočet	Oprávnení žiadatelia
Vypracovanie technickej dokumentácie			Podľa potreby				
Špecifický cieľ III / 4 Obnova vidieckej krajiny							
Opatrenie 3.4		Výčistenie prameňov a revitalizácia okolia: Tiloš, potok Páпча v osade Prievady – a v Klínove , v časti Hrábe	10	rozpočet obce, ŠF EÚ, MŽP SR, MPH SR, úvery, iné grantové schémy	verejný a súkromný sektor	vysoký	obec Babinec NO

Program hospodárskeho a sociálneho rozvoja Mikroregión Teplý Vrch
Programovacie obdobie 2016 – 2022

Časový harmonogram

	2016	2017	2018	2019	2020	2021	2022
PO I							
Opatrenie 1.1							
Opatrenie 1.2							
Opatrenie 1.3							
Opatrenie 1.9							
Opatrenie 1.7 1.13							
PO II							
Opatrenie 2.4							
PO III							
Opatrenie 3.4							

Program hospodárskeho a sociálneho rozvoja Mikroregión Teplý Vrch
Programovacie obdobie 2016 – 2022

Akčný plán Obec Budikovany

Prioritná oblasť ekonomická PO I

Obec Budikovany						
Projekty Budikovany	Názov projektu	Predpokladaný rozpočet v tis.EUR	Zdroje financovania	Realizácia	Dopad na rozpočet	Oprávnení žiadatelia
Všeobecný cieľ PO I / I Zlepšenie kvality a modernizácia infraštruktúry v obci Budikovany						
Špecifický cieľ PO I / 1 Skvalitnenie a zlepšenie stavu technickej infraštruktúry obcí ako nevyhnutnej podmienky pre ich ďalší rozvoj						
Vypracovanie technickej dokumentácie		Podľa potreby				
Opatrenie 1.1	Rekonštrukcia a údržba miestnych komunikácií a chodníkov	100	rozpočet obce, ŠF EÚ	verejný sektor	vysoký	obec Budikovany
	Vyspádovanie cestných rigol popri ceste	10	rozpočet obce, ŠF EÚ	verejný sektor	vysoký	obec Budikovany
	Vybudovanie parkoviska	5	rozpočet obce, ŠF EÚ	verejný sektor	vysoký	obec Budikovany
Špecifický cieľ PO I / 2 Skvalitnenie miestnej infraštruktúry a vzhľadu obcí						
Opatrenie 1.2	Oplotenie cintorína	5	rozpočet obce, ŠF EÚ	verejný sektor	vysoký	obec Budikovany
	Vybudovanie detského ihriska	10	rozpočet obce, MŠ SR	verejný sektor	vysoký	obec Budikovany
Opatrenie 1.3	Rekonštrukcia verejných priestranstiev	10	rozpočet obce, ŠF EÚ	verejný sektor	rozpočet obce, ŠF EÚ	obec Budikovany
	Vybudovanie oddychovej zóny (altánok, krb, lavičky..)	10	rozpočet obce, ŠF EÚ	verejný sektor	vysoký	obec Budikovany
Opatrenie 1.3.3.3	Kompletná rekonštrukcia Kultúrneho domu	100	rozpočet obce, ŠF EÚ, úvery, iné grantové schémy	verejný sektor	vysoký	obec Budikovany
	Kompletná rekonštrukcia Obecného úradu v Budikovanoch	100	rozpočet obce, ŠF EÚ, úvery, iné grantové schémy	verejný sektor	vysoký	obec Budikovany
Špecifický cieľ PO I / 2 Skvalitňovanie podmienok pre rozvoj malého a stredného podnikania						
Špecifický cieľ PO I / 3 Zvýšenie využitia miery turistického a rekreačného potenciálu						
Špecifický cieľ PO I / 4 Skvalitnenie infraštruktúry a služieb cestovného ruchu						
Opatrenie 1.7, 1.8, 1.9, 1.10, 1.11, 1.12, 2.4	Podpora rozvoja CR, podpora podnikania, využitie turistického a rekreačného potenciálu obce - vybudovanie wellness centra pri vodnej nádrži	1000	rozpočet obce, ŠF EÚ, podnikateľské subjekty, úvery, iné grantové schémy	verejný sektor	vysoký	obec Budikovany podnik. subjekty
	Zvýšenie využitia miery turistického a rekreačného potenciálu obce Budikovany	10	rozpočet obce, ŠF EÚ, podnikateľské subjekty, úvery, iné grantové schémy	verejný sektor	vysoký	obec Budikovany podnik. subjekty
	Podpora rozvoja obchodných a komerčných služieb v obci – zriadenie obchodu so zmiešaným tovarom	50	podnikateľské subjekty, úvery, iné grantové schémy	súkromný sektor	žiadny	obec Budikovany podnik. subjekty

Prioritná oblasť sociálna PO II

Projekty Budikovany	Názov projektu	Predpokladaný rozpočet v tis.EUR	Zdroje financovania	Realizácia	Dopad na rozpočet	Oprávnení žiadatelia
Vypracovanie technickej dokumentácie		Podľa potreby				
Špecifický cieľ PO II / 4 Zachovávanie a rozvoj kultúrneho dedičstva						
	Zriadenie Pamätnej izby Juraja Palkoviča, inštalácia Pamätnej tabule Juraja Palkoviča	2	rozpočet obce, ŠF EÚ, MK SR	verejný sektor	sredný	obec Budikovany

**Program hospodárskeho a sociálneho rozvoja Mikroregión Teplý Vrch
Programovacie obdobie 2016 – 2022**

Prioritná oblasť environmentálna PO III

Obec Budikovany						
Obec Budikovany	Názov projektu	Predpokladaný rozpočet v tis.EUR	Zdroje financovania	Realizácia	Dopad na rozpočet	Oprávnení žiadateľa
Špecifický cieľ III / 1 Budovanie a modernizácia infraštruktúry vodného a odpadového hospodárstva						
Vypracovanie technickej dokumentácie		Podľa potreby				
Opatrenie 3.1	Budovanie a modernizácia environmentálnej infraštruktúry – vybudovanie kanalizácie Rekonštrukcia kanalizačnej siete	800	Správca vod.tokov rozpočet obce, ŠF EÚ	verejný sektor	vysoký	Správca vod.tokov obec Budikovany
	Budovanie a modernizácia environmentálnej infraštruktúry – vybudovanie ČOV	800	Správca vod.tokov rozpočet obce, ŠF EÚ	verejný sektor	vysoký	Správca vod.tokov obec Budikovany
Špecifický cieľ III / 2 Odstraňovanie ekologických záťaží a nakladanie s odpadmi						
Opatrenie 3.2	Budovanie a modernizácia infraštruktúry odpadového hospodárstva – zriadenie kompostoviska	80	rozpočet obce, ŠF EÚ	verejný sektor	vysoký	Obec Budikovany

Časový harmonogram

	2016	2017	2018	2019	2020	2021	2022
PO I							
Opatrenie 1.1							
Opatrenie 1.2							
Opatrenie 1.3							
Opatrenie 1.3.3.3							
Opatrenie 1.7,1.8,1.9,1.10 1.11,1.12,2.4							
PO II							
Opatrenie 2.4							
PO III							
Opatrenie 3.1							
Opatrenie 3.2							

Program hospodárskeho a sociálneho rozvoja Mikroregión Teplý Vrch
Programovacie obdobie 2016 – 2022

Akčný plán Obec Dražice

Prioritná oblasť ekonomická PO I

Obec Dražice						
Projekty Dražice	Názov projektu	Predpokladaný rozpočet v tis.EUR	Zdroje financovania	Realizácia	Dopad na rozpočet	Oprávnení žiadatelia
Všeobecný cieľ PO I / I Zlepšenie kvality a modernizácia infraštruktúry v obci Dražice						
Špecifický cieľ PO I / 1Skvalitnenie a zlepšenie stavu technickej infraštruktúry obcí ako nevyhnutnej podmienky pre ich ďalší rozvoj						
Vypracovanie technickej dokumentácie		Podľa potreby				
Opatrenie 1.1	Rekonštrukcia a údržba miestnych komunikácií a chodníkov	100	rozpočet obce, ŠF EÚ	verejný sektor	Vysoký	obec Dražice
	Modernizácia verejného osvetlenia	100	rozpočet obce, ŠF EÚ	verejný sektor	Vysoký	obec Dražice
Špecifický cieľ PO I/2 Skvalitnenie miestnej infraštruktúry a vzhľadu obce						
Opatrenie 1.2	Vybudovanie detského ihriska	10	rozpočet obce, MŠ SR	verejný sektor	Vysoký	obec Dražice
	Vybudovanie multifunkčného ihriska	50	rozpočet obce, MŠ SR	verejný sektor	Vysoký	obec Dražice
Opatrenie 1.2,2.3,2.5,2.6,3.3	Budovanie nájomných bytov	700	rozpočet obce, ŠF EÚ	verejný sektor	Vysoký	obec Dražice
Opatrenie 1.3,3.3	Rekonštrukcia verejných priestranstiev	10	rozpočet obce, ŠF EÚ	verejný sektor	Vysoký	obec Dražice
	Kompletná rekonštrukcia Obecného úradu v Dražiciach	100	rozpočet obce, ŠF EÚ, úvery, iné grantové schémy	verejný sektor	Vysoký	obec Dražice
	Rekonštrukcia Kultúrneho domu	100	rozpočet obce, ŠF EÚ, úvery, iné grantové schémy	verejný sektor	Vysoký	obec Dražice
	Rekonštrukcia požiarnej zbrojnice	50	rozpočet obce, ŠF EÚ	verejný sektor	Vysoký	obec Dražice
Opatrenie 1.7	Podpora rozvoja obchodných a komerčných služieb v obci – zriadenie obchodu so zmiešaným tovarom	50	podnikateľské subjekty, úvery, iné grantové schémy	súkromný sektor	Žiadny	obec Dražice podnik. subjekty

Prioritná oblasť sociálna PO II

Obec Dražice						
Obec Hostišovce	Názov projektu	Predpokladaný rozpočet v tis.EUR	Zdroje financovania	Realizácia	Dopad na rozpočet	Oprávnení žiadatelia
Špecifický cieľ PO II / 3Skvalitnenie a rozšírenie služieb občanom						
Opatrenie 2.3	Vytváranie podmienok pre novú bytovú výstavbu /odkúpenie družstevných domov/	100	rozpočet obce, ŠF EÚ	verejný sektor	Vysoký	obec Dražice

Časový harmonogram

	2016	2017	2018	2019	2020	2021	2022
PO I							
Opatrenie 1.1							
Opatrenie 1.2							
Opatrenie 1.3							
Opatrenie 1.2,2.3,2.5,2.6,3.3							
Opatrenie 1.3,3.3							
Opatrenie 1.7							
PO II							
Opatrenie 2.3							

Program hospodárskeho a sociálneho rozvoja Mikroregión Teplý Vrch
Programovacie obdobie 2016 – 2022

Akčný plán
Obec Drienčany

Prioritná oblasť ekonomická PO I

Obec Drienčany						
Projekt Drienčany	Názov projektu	Predpokladaný rozpočet v tis.EUR	Zdroje financovania	Realizácia	Dopad na rozpočet	Oprávnení žiadatelia
Všeobecný cieľ PO I / I Zlepšenie kvality a modernizácia infraštruktúry v obci Drienčany						
Špecifický cieľ PO I / I Skvalitnenie a zlepšenie stavu technickej infraštruktúry obcí ako nevyhnutnej podmienky pre ich ďalší rozvoj						
Vypracovanie technickej dokumentácie		Podľa potreby				
Opatrenie 1.1	Rekonštrukcia a údržba miestnych komunikácií a chodníkov	100	rozpočet obce, ŠF EÚ	verejný sektor	vysoký	obec Drienčany
Opatrenie 1.3	Rekonštrukcia verejných priestranstiev – námestie obce	10	rozpočet obce, ŠF EÚ	verejný sektor	vysoký	obec Drienčany
Opatrenie 1.3.3.3	Rekonštrukcia domov vo vlastníctve obce	100	rozpočet obce, ŠF EÚ, úvery, iné grantové schémy	verejný sektor	vysoký	obec Drienčany
	Kompletná rekonštrukcia Obecného úradu v Drienčanoch	100	rozpočet obce, ŠF EÚ, úvery, iné grantové schémy	verejný sektor	vysoký	obec Drienčany
Všeobecný cieľ PO I / II Zlepšenie podmienok pre rozvoj podnikania a cestovného ruchu na území obce						
Špecifický cieľ PO I / II 1 Zvýšenie pripravenosti obyvateľov pre samozamestnanie a trh práce						
Opatrenie 1.6, 1.7, 1.8	Zriadenie chránenej dielne	200	rozpočet obce, ŠF EÚ	verejný sektor	vysoký	obec Drienčany
Špecifický cieľ PO I / II 2 Skvalitňovanie podmienok pre rozvoj malého a stredného podnikania						
Špecifický cieľ PO I / II 3 Zvýšenie využitia miery turistického a rekreačného potenciálu						
Špecifický cieľ PO I / II 4 Skvalitnenie infraštruktúry a služieb cestovného ruchu						
Opatrenie	Podpora rozvoja CR, podpora podnikania, využitie turistického a rekreačného potenciálu obce - Drienčany rozprávková dedina	200	rozpočet obce, ŠF EÚ, podnikateľské subjekty, úvery, iné grantové schémy	verejný sektor	vysoký	obec Drienčany podnik. subjekty
	Podpora rozvoja CR, podpora podnikania, využitie turistického a rekreačného potenciálu obce - Welnes centrum -rozprávkový Akvapark	1000	rozpočet obce, ŠF EÚ, podnikateľské subjekty, úvery, iné grantové schémy	verejný sektor	vysoký	obec Drienčany podnik. subjekty
	Podpora rozvoja CR, podpora podnikania, využitie turistického a rekreačného potenciálu obce - Prameny teplej vody v časti – dolina Teplice – využiť na zriadenie kúpeľov	1000	rozpočet obce, ŠF EÚ, podnikateľské subjekty, úvery, iné grantové schémy	verejný sektor	vysoký	obec Drienčany podnik. subjekty
	Podpora rozvoja CR, podpora podnikania, využitie turistického a rekreačného potenciálu obce - Zriadenie informačného centra	200	rozpočet obce, ŠF EÚ, podnikateľské subjekty, úvery, iné grantové schémy	verejný sektor	vysoký	obec Drienčany podnik. subjekty

Prioritná oblasť sociálna PO II

Obec Drienčany						
Obec Drienčany	Názov projektu	Predpokladaný rozpočet v tis.EUR	Zdroje financovania	Realizácia	Dopad na rozpočet	Oprávnení žiadatelia
Špecifický cieľ PO II / 4 Zachovávanie a rozvoj kultúrneho dedičstva						
Opatrenie 2.4	Rekonštrukcia NKP	500	rozpočet obce, ŠF EÚ, MK SR	verejný sektor	vysoký	obec Drienčany

Prioritná oblasť environmentálna PO III

Obec Drienčany						
Projekt Drienčany	Názov projektu	Predpokladaný rozpočet v tis.EUR	Zdroje financovania	Realizácia	Dopad na rozpočet	Oprávnení žiadatelia
Špecifický cieľ III / 1 Budovanie a modernizácia infraštruktúry vodného a odpadového hospodárstva						
Vypracovanie technickej dokumentácie		Podľa potreby				
Opatrenie 3.1	Budovanie a modernizácia environmentálnej infraštruktúry – dokončenie kanalizácie	400	Správca vod.tokov rozpočet obce, ŠF EÚ	verejný sektor	vysoký	Správca vod.tokov obec Drienčany



Program hospodárskeho a sociálneho rozvoja Mikroregión Teplý Vrch
Programovacie obdobie 2016 – 2022

Časový harmonogram

	2016	2017	2018	2019	2020	2021	2022
PO I							
Opatrenie 1.1							
Opatrenie 1.3							
Opatrenie 1.3,3.3							
Opatrenie 1.6,1.7,1.8							
Opatrenie 1.7,1.8,1.9,1.10,1.11,1.12,2.4							
PO II							
Opatrenie 2.4							
PO III							
Opatrenie 3.1							

**Program hospodárskeho a sociálneho rozvoja Mikroregión Teplý Vrch
Programovacie obdobie 2016 – 2022**

**Akčný plán
Obec Horné Zahorany**

Prioritná oblasť ekonomická PO I

Obec Horné Zahorany						
Projekty Horné Zahorany	Názov projektu	Predpokladaný rozpočet v tis.EUR	Zdroje financovania	Realizácia	Dopad na rozpočet	Oprávnení žiadateľa
Všeobecný cieľ PO I / I Zlepšenie kvality a modernizácia infraštruktúry v obci Horné Zahorany						
Špecifický cieľ PO I / I Skvalitnenie a zlepšenie stavu technickej infraštruktúry obcí ako nevyhnutnej podmienky pre ich ďalší rozvoj						
Vypracovanie technickej dokumentácie		Podľa potreby				
Opatrenie 1.1	Rekonštrukcia a údržba miestnych komunikácií a chodníkov	100	rozpočet obce, ŠF EÚ	verejný sektor	vysoký	obec Horné Zahorany
	Vyspádovanie cestných rigol, postavenie lávkov a mostíkov	10	rozpočet obce, ŠF EÚ	verejný sektor	vysoký	obec Horné Zahorany
	Rekonštrukcia cesty do osady Bolfovo	15	rozpočet obce, ŠF EÚ	verejný sektor	vysoký	obec Horné Zahorany
	Modernizácia verejného osvetlenia	100	rozpočet obce, ŠF EÚ	verejný sektor	vysoký	obec Horné Zahorany
Špecifický cieľ PO I / 2 Skvalitnenie miestnej infraštruktúry a vzhľadu obce						
Opatrenie 1.2	Zariadenie a vybavenie obecného úradu	50	rozpočet obce, ŠF EÚ, úvery, iné grantové schémy	verejný sektor	vysoký	obec Horné Zahorany
	Oplotenie cintorína	2	rozpočet obce, ŠF EÚ	verejný sektor	vysoký	obec Horné Zahorany
	Úprava cintorína	2	rozpočet obce, ŠF EÚ	verejný sektor	vysoký	obec Horné Zahorany
Opatrenie 1.2,3,3	Vybudovanie nového Domu smútku	30	rozpočet obce, ŠF EÚ	verejný sektor	vysoký	obec Horné Zahorany
Opatrenie 1.3	Oprava zvonice na cintoríne Kubániho osada	10	rozpočet obce, ŠF EÚ, grantové schémy, MK SR	verejný sektor	vysoký	obec Horné Zahorany
Opatrenie 1.3,3,3	Celková rekonštrukcia Obecného úradu v Horných Zahorancoch	100	rozpočet obce, ŠF EÚ	verejný sektor	vysoký	obec Horné Zahorany
Špecifický cieľ PO I / 3 Modernizácia informačnej a komunikačnej infraštruktúry v obci						
Opatrenie 1.4	Rekonštrukcia obecného rozhlasu	5	rozpočet obce, ŠF EÚ	verejný sektor	vysoký	obec Horné Zahorany
Špecifický cieľ PO I / II 3 Zvýšenie využitia miery turistického a rekreačného potenciálu						
Opatrenie 1.9	Zmapovanie histórie obce	2	rozpočet obce, ŠF EÚ, úvery, iné grantové schémy	verejný sektor, NO	vysoký	obec Horné Zahorany
Špecifický cieľ PO I / II 4 Skvalitnenie infraštruktúry a služieb cestovného ruchu						
Opatrenie 1.11	Podpora rozvoja CR – zriadenie náučného chodníka s infotabulami	20	rozpočet obce, ŠF EÚ, úvery, iné grantové schémy	verejný sektor	vysoký	obec Horné Zahorany

Prioritná oblasť environmentálna PO III

Obec Horné Zahorany						
Projekty Horné Zahorany	Názov projektu	Predpokladaný rozpočet v tis.EUR	Zdroje financovania	Realizácia	Dopad na rozpočet	Oprávnení žiadateľa
Špecifický cieľ III / 1 Budovanie a modernizácia infraštruktúry vodného a odpadového hospodárstva						
Vypracovanie technickej dokumentácie		Podľa potreby				
Opatrenie 3.1	Rozšírenie rezerváru vodného zdroja – rekonštrukcia vodovodnej siete	20	Správca vodovodnej siete, rozpočet obce, ŠF EÚ,	verejný sektor	vysoký	Správca vodovodnej siete, obec Horné Zahorany
	Budovanie a modernizácia environmentálnej infraštruktúry – vybudovanie ČOV	800	Správca vodovodnej siete, rozpočet obce, ŠF EÚ,	verejný sektor	vysoký	Správca vodovodnej siete, obec Horné Zahorany

Program hospodárskeho a sociálneho rozvoja Mikroregión Teplý Vrch
Programovacie obdobie 2016 – 2022

Časový harmonogram

	2016	2017	2018	2019	2020	2021	2022
PO I							
Opatrenie 1.1							
Opatrenie 1.2							
Opatrenie 1.2,3.3							
Opatrenie 1.3							
Opatrenie 1.3,3.3							
Opatrenie 1.4							
Opatrenie 1.9							
Opatrenie 1.11							
PO III							
Opatrenie 3.1							

Program hospodárskeho a sociálneho rozvoja Mikroregión Teplý Vrch
Programovacie obdobie 2016 – 2022

Akčný plán Obec Hostišovce

Prioritná oblasť ekonomická PO I

Obec Hostišovce						
Všeobecný cieľ PO I / 1 Zlepšenie kvality a modernizácia infraštruktúry v obci Hostišovce						
Projekty Hostišovce	Názov projektu	Predpokladaný rozpočet v tis.EUR	Zdroje financovania	Realizácia	Dopad na rozpočet	Oprávnení žiadatelia
Špecifický cieľ PO I / 1 <i>Skvalitnenie a zlepšenie stavu technickej infraštruktúry obcí ako nevyhnutnej podmienky pre ich ďalší rozvoj</i>						
Vypracovanie technickej dokumentácie			Podľa potreby			
Opatrenie 1.1	Rekonštrukcia a údržba miestnych komunikácií	100	rozpočet obce, ŠF EÚ	verejný sektor	vysoký	obec Hostišovce
	Modernizácia verejného osvetlenia	100	rozpočet obce, ŠF EÚ	verejný sektor	vysoký	obec Hostišovce
Špecifický cieľ PO I / 2 <i>Skvalitnenie miestnej infraštruktúry a vzhľadu obce</i>						
Opatrenie 1.2	Vybudovanie nového Domu smútku	30	rozpočet obce, ŠF EÚ	verejný sektor	vysoký	obec Hostišovce
	Oplotenie cintorína	2	rozpočet obce, ŠF EÚ	verejný sektor	stredný	obec Hostišovce
	Vybudovanie detského ihriska	10	rozpočet obce, MŠ SR	verejný sektor	vysoký	obec Hostišovce
	Vybudovanie futbalového ihriska	10	rozpočet obce, MŠ SR	verejný sektor	vysoký	obec Hostišovce
	Vybudovanie multifunkčného ihriska	50	rozpočet obce, MŠ SR	verejný sektor	vysoký	obec Hostišovce
Opatrenie 1.2,2.3,2.5,2.6 3.3	Budovanie sociálnych bytov	700	rozpočet obce, ŠF EÚ	verejný sektor	vysoký	obec Hostišovce
Opatrenie 1.3	Rekonštrukcia verejných priestranstiev	10	rozpočet obce, ŠF EÚ	verejný sektor	vysoký	obec Hostišovce
Opatrenie 1.3,3.3	Rekonštrukcia budovy Obecného úradu v Hostišovciach	100	rozpočet obce, ŠF EÚ, úvery, iné grantové schémy	verejný sektor	vysoký	obec Hostišovce
Opatrenie 1.3 2.6	Rekonštrukcia Kultúrneho domu – zriadenie Komunitného centra	100	rozpočet obce, ŠF EÚ, úvery, iné grantové schémy	verejný sektor	vysoký	obec Hostišovce
Špecifický cieľ PO I / 3 <i>Modernizácia informačnej a komunikačnej infraštruktúry v obci</i>						
Opatrenie 1.4	Rekonštrukcia obecného rozhlasu	5	rozpočet obce, ŠF EÚ	verejný sektor	vysoký	obec Hostišovce
Špecifický cieľ PO I / II 4 <i>Skvalitnenie infraštruktúry a služieb cestovného ruchu</i>						
Opatrenie 1.11	Podpora rozvoja CR – tvorba cyklotrasy – Budikovany, Španie Pole, Hostišovce	50	rozpočet obce, ŠF EÚ, úvery, iné grantové schémy	verejný sektor	vysoký	obec Hostišovce

Prioritná oblasť sociálna PO II

Obec Hostišovce						
Obec Hostišovce	Názov projektu	Predpokladaný rozpočet v tis.EUR	Zdroje financovania	Realizácia	Dopad na rozpočet	Oprávnení žiadatelia
Špecifický cieľ PO II / 5 <i>trvalo udržateľnej kvality života sociálne odkázaných rodín a občanov</i>						
Opatrenie 2.6	Podpora aktivít v oblasti MRK - TSP	200	rozpočet obce, ŠF EÚ, ÚV SR, ÚSVRK SR	verejný sektor	stredný	obec Hostišovce
	Podpora aktivít v oblasti MRK – ROH	200	rozpočet obce, ŠF EÚ, ÚV SR, ÚSVRK SR	verejný sektor	stredný	obec Hostišovce

**Program hospodárskeho a sociálneho rozvoja Mikroregión Teplý Vrch
Programovacie obdobie 2016 – 2022**

Prioritná oblasť environmentálna PO III

Obec Hostišovce							
Projekty Hostišovce	Názov projektu	Predpokladaný rozpočet v tis.EUR	Zdroje financovania	Realizácia	Dopad na rozpočet	Oprávnení žiadatelia	
Špecifický cieľ III / 1 Budovanie a modernizácia infraštruktúry vodného a odpadového hospodárstva							
Vypracovanie technickej dokumentácie		Podľa potreby					
Opatrenie 3.1	Budovanie a modernizácia environmentálnej infraštruktúry – vybudovanie ČOV	800	správca vodných tokov, rozpočet obce	verejný sektor	vysoký	správca vodných tokov, obec Hostišovce	
Špecifický cieľ III / 2 Odstraňovanie ekologických záťaží a nakladanie s odpadmi							
Opatrenie 3.2	Osadenie fotopascí na divoké skládky	1	rozpočet obce, MŽP SR	verejný a súkromný sektor	nízky	obec Hostišovce	
Špecifický cieľ III / 4 Obnova vidieckej krajiny							
Opatrenie 3.4	Revitalizácia studničiek a ich okolia – zriadenie oddychovej zóny	10	rozpočet obce, ŠF EÚ, MŽP SR, MPH SR, úvery, iné grantové schémy	verejný a súkromný sektor	nízky	obec Hostišovce	

Časový harmonogram

	2016	2017	2018	2019	2020	2021	2022
PO I							
Opatrenie 1.1							
Opatrenie 1.2							
Opatrenie 1.2,2.3,2.5,2.6 3.3							
Opatrenie 1.3							
Opatrenie 1.3,3,3							
Opatrenie 1.3,2.1,2.2,3,3							
Opatrenie 1.4							
Opatrenie 1.11							
PO II							
Opatrenie 2.6							
PO III							
Opatrenie 3.1							
Opatrenie 3.2							
Opatrenie 3.3							
Opatrenie 3.4							

**Program hospodárskeho a sociálneho rozvoja Mikroregión Teplý Vrch
Programovacie obdobie 2016 – 2022**

Akčný plán Obec Hrušovo

Prioritná oblasť ekonomická PO I

Obec Hrušovo							
Projekty Hrušovo		Názov projektu	Predpokladaný rozpočet v tis.EUR	Zdroje financovania	Realizácia	Dopad na rozpočet	Oprávnení žiadatelia
Všeobecný cieľ PO I / I Zlepšenie kvality a modernizácia infraštruktúry v obci Hrušovo							
Špecifický cieľ PO I / 1 Skvalitnenie a zlepšenie stavu technickej infraštruktúry obcí ako nevyhnutnej podmienky pre ich ďalší rozvoj							
Vypracovanie technickej dokumentácie			Podľa potreby				
Opatrenie 1.1		Rekonštrukcia a údržba miestnych komunikácií	100	rozpočet obce, ŠF EÚ	verejný sektor	vysoký	obec Hrušovo
		Vybudovanie rigol pozdĺž ciest	10	rozpočet obce, ŠF EÚ	verejný sektor	vysoký	obec Hrušovo
Špecifický cieľ PO I/2 Skvalitnenie miestnej infraštruktúry a vzhľadu obce							
Opatrenie 1.2,1.7,1.8,2.3		Zriadenie obchodu so zmiešaným tovarom a pohostinstva	50	podnikateľské subjekty, úvery, iné grantové schémy	súkromný sektor	žiadny	podnikateľské subjekty
Špecifický cieľ PO I / II 2 Skvalitňovanie podmienok pre rozvoj malého a stredného podnikania							
Špecifický cieľ PO I / II 5 Zlepšenie využitia potenciálu územia pre rozvoj agroturistiky a moderných foriem poľnohospodárstva							
Opatrenie 1.7,1.13		Podpora rozvoja CR a agroturistiky	20	podnikateľské subjekty, úvery, iné grantové schémy	súkromný sektor	žiadny	obec Hrušovo podnikateľské subjekty

Prioritná oblasť environmentálna PO III

Obec Hrušovo							
Projekty Hrušovo		Názov projektu	Predpokladaný rozpočet v tis.EUR	Zdroje financovania	Realizácia	Dopad na rozpočet	Oprávnení žiadatelia
Špecifický cieľ III / 1 Budovanie a modernizácia infraštruktúry vodného a odpadového hospodárstva							
Vypracovanie technickej dokumentácie			Podľa potreby				
Opatrenie 3.1		Budovanie a modernizácia environmentálnej infraštruktúry – vybudovanie kanalizácie	800	správca vodných tokov, rozpočet obce	verejný sektor	Vysoký	správca vodných tokov, obec Hrušovo
		Budovanie a modernizácia environmentálnej infraštruktúry – vybudovanie ČOV	800	správca vodných tokov, rozpočet obce	verejný sektor	Vysoký	správca vodných tokov, obec Hrušovo
Špecifický cieľ III / 4 Obnova vidieckej krajiny							
Opatrenie 3.4		Revitalizácia okolia pri prameni Teplica, zriadenie oddychovej zóny /Ostrany/	10	rozpočet obce, ŠF EÚ, MŽP SR, MPH SR, úvery, iné grantové schémy	verejný a súkromný sektor	Nizky	obec Hrušovo

Časový harmonogram

	2016	2017	2018	2019	2020	2021	2022
PO I							
Opatrenie 1.1							
Opatrenie 1.2, 1.7, 1.8, 2.3							
Opatrenie 1.7, 1.13							
PO III							
Opatrenie 3.1							
Opatrenie 3.4							

**Program hospodárskeho a sociálneho rozvoja Mikroregión Teplý Vrch
Programovacie obdobie 2016 – 2022**

**Akčný plán
Obec Chvalová**

Prioritná oblasť ekonomická PO I

Chvalová							
Projekt Chvalová		Názov projektu	Predpokladaný rozpočet v tis.EUR	Zdroje financovania	Realizácia	Dopad na rozpočet	Oprávnení žiadateľa
Všeobecný cieľ PO I / I Zlepšenie kvality a modernizácia infraštruktúry v obci Chvalová							
Špecifický cieľ PO I /1Skvalitnenie a zlepšenie stavu technickej infraštruktúry obcí ako nevyhnutnej podmienky pre ich ďalší rozvoj							
Vypracovanie technickej dokumentácie			Ppodľa potreby				
Opatrenie 1.1		Rekonštrukcia a údržba miestnych komunikácií	100	rozpočet obce, ŠF EÚ	verejný sektor	vysoký	obec Chvalová
		Oprava chodníkov v obci	10	rozpočet obce, ŠF EÚ	verejný sektor	vysoký	obec Chvalová
Špecifický cieľ PO I/2 Skvalitnenie miestnej infraštruktúry a vzhľadu obce							
Opatrenie 1.2		Vybudovanie multifunkčného ihriska	50	rozpočet obce, MŠ SR	verejný sektor	vysoký	obec Chvalová
Opatrenie 1.2,1.7,1.8,2.3		Zriadenie obchodu so zmiešaným tovarom	50	podnikateľské subjekty, úvery, iné grantové schémy	súkromný sektor	žiadny	podnikateľské subjekty
Opatrenie 1.3,3.4		Rekonštrukcia verejných priestranstiev, zriadenie obecného parku	10	rozpočet obce, ŠF EÚ	verejný sektor	stredný	obec Chvalová
Špecifický cieľ PO II /2 Skvalitňovanie podmienok pre rozvoj malého a stredného podnikania							
Opatrenie 1.7, 1.8,1.14		Podpora rozvoja moderných foriem poľnohospodárstva – chov hospodárskych zvierat	10	podnikateľské subjekty, úvery, iné grantové schémy	súkromný sektor	žiadny	obec Chvalová podnikateľské subjekty
Špecifický cieľ POI / II 4 Skvalitnenie infraštruktúry a služieb cestovného ruchu							
Opatrenie 1.11		Podpora rozvoja CR - Sprístupnenie časti jaskyne – Mincovňa	10	rozpočet obce, ŠF EÚ, podnikateľské subjekty, úvery, iné grantové schémy	verejný sektor	vysoký	obec Chvalová
		Podpora rozvoja CR - Rekonštrukcia banských pecí	10	rozpočet obce, ŠF EÚ, podnikateľské subjekty, úvery, iné grantové schémy	verejný sektor	vysoký	obec Chvalová
		Podpora rozvoja CR - Turistický chodník ku sprístupnenej časti Jaskýň a ku zrekonštruovaným banským Peciam	20	rozpočet obce, ŠF EÚ, úvery, iné grantové schémy	verejný sektor	vysoký	obec Chvalová
		Osadenie informačných tabúl na turistickom chodníku	5	rozpočet obce, ŠF EÚ, MH SR	verejný sektor	nízky	obec, podnikateľské subjekty

Prioritná oblasť environmentálna PO III

Obec Chvalová							
Projekty Chvalová		Názov projektu	Predpokladaný rozpočet v tis.EUR	Zdroje financovania	Realizácia	Dopad rozpočet na	Oprávnení žiadateľa
Špecifický cieľ III / 1 Budovanie a modernizácia infraštruktúry vodného a odpadového hospodárstva							
Vypracovanie technickej dokumentácie			Podľa potreby				
Opatrenie 3.1		Regulácia potoka	5	rozpočet obce, ŠF EÚ, MŽP SR, MPH SR, úvery, iné grantové schémy	verejný a súkromný sektor	nízky	obec Chvalová
		Protipovodňové opatrenia	10	rozpočet obce, ŠF EÚ, MŽP SR, MPH SR, úvery, iné grantové schémy	verejný a súkromný sektor	nízky	obec Chvalová
		Vybudovanie obecnej – verejnej studne	5	rozpočet obce, ŠF EÚ, MŽP SR, MPH SR, úvery, iné grantové schémy	verejný a súkromný sektor	nízky	obec Hostice

Program hospodárskeho a sociálneho rozvoja Mikroregión Teplý Vrch
Programovacie obdobie 2016 – 2022

Časový harmonogram

	2016	2017	2018	2019	2020	2021	2022
PO I							
Opatrenie 1.1							
Opatrenie 1.2							
Opatrenie 1.2,1.7,1.8,2.3							
Opatrenie 1.3,3.4							
Opatrenie 1.7, 1.8,1.14							
Opatrenie 1.11							
PO III							
Opatrenie 3.1							

**Program hospodárskeho a sociálneho rozvoja Mikroregión Teplý Vrch
Programovacie obdobie 2016 – 2022**

**Akčný plán
Obec Kraskovo**

Prioritná oblasť ekonomická PO I

Obec Kraskovo							
Projekty Kraskovo		Názov projektu	Predpokladaný rozpočet v tis.EUR	Zdroje financovania	Realizácia	Dopad na rozpočet	Oprávnení žiadatelia
Všeobecný cieľ PO I / I Zlepšenie kvality a modernizácia infraštruktúry v obci Kraskovo							
Špecifický cieľ PO I / I Skvalitnenie a zlepšenie stavu technickej infraštruktúry obcí ako nevyhnutnej podmienky pre ich ďalší rozvoj							
Opatrenie 1.1	Vypracovanie technickej dokumentácie		Podľa potreby				
		Rekonštrukcia a údržba miestnych komunikácií	100	rozpočet obce, ŠF EÚ	verejný sektor	vysoký	obec Kraskovo
		Vybudovanie plynových potrubných systémov	100	rozpočet SPP,a.s., ŠF EÚ, PO	verejný sektor / súkromný sektor	žiadny	SPP,a.s.,
Špecifický cieľ PO I/2 Skvalitnenie miestnej infraštruktúry a vzhľadu obce							
Špecifický cieľ PO I/II 2 Skvalitňovanie podmienok pre rozvoj malého a stredného podnikania							
Opatrenie 1.2		Vybudovanie urnového hája	50	rozpočet obce, ŠF EÚ	verejný sektor	vysoký	obec Kraskovo
		Vybudovanie multifunkčného ihriska	50	rozpočet obce, MŠ SR	verejný sektor	vysoký	obec Kraskovo
		Zriadenie verejných sociálnych zariadení pri kostole	10	rozpočet obce, ŠF EÚ	verejný sektor	stredný	obec Kraskovo
Opatrenie 1.2.1.7,1.8,2.2, 2.3		V zrekonštruovanej budove obecného úradu zriadiť: Potravinu	50	podnikateľské subjekty, úvery, iné grantové schémy	súkromný sektor	žiadny	podnikateľské subjekty
		V zrekonštruovanej budove obecného úradu zriadiť: Krajčírstvo	10	podnikateľské subjekty, úvery, iné grantové schémy	súkromný sektor	žiadny	podnikateľské subjekty
		V zrekonštruovanej budove obecného úradu zriadiť: Kaderníctvo	10	podnikateľské subjekty, úvery, iné grantové schémy	súkromný sektor	žiadny	podnikateľské subjekty
		V zrekonštruovanej budove obecného úradu zriadiť: Klub dôchodcov	50	rozpočet obce úvery, iné grantové schémy	súkromný sektor	žiadny	Obec Kraskovo, NO
		V zrekonštruovanej budove obecného úradu zriadiť: Miniškôlku	10	rozpočet obce úvery, iné grantové schémy	súkromný sektor verejný sektor	žiadny	Obec Kraskovo, NO, podnikateľské subjekty
Opatrenie 1.3		Rekonštrukcia verejných priestranstiev pri obecnom úrade	10	rozpočet obce, ŠF EÚ	verejný sektor	vysoký	obec Kraskovo
		Vybudovanie oddychovej zóny - altánok, besiedka - v obci pre obyvateľov a deti	10	rozpočet obce, ŠF EÚ	verejný sektor	stredný	obec Kraskovo
		Zriadenie vonkajšieho fitness centra	5	rozpočet obce, ŠF EÚ, podnikateľské subjekty, úvery, iné grantové schémy	verejný sektor	stredný	obec Kraskovo
Opatrenie 1.3.3.3		Rekonštrukcia budovy Obecného úradu v Kraskove	100	rozpočet obce, ŠF EÚ, úvery, iné grantové schémy	verejný sektor	vysoký	obec Kraskovo
		Rekonštrukcia Domu smútku	30	rozpočet obce, ŠF EÚ, úvery, iné grantové schémy	verejný sektor	vysoký	obec Kraskovo

**Program hospodárskeho a sociálneho rozvoja Mikroregión Teplý Vrch
Programovacie obdobie 2016 – 2022**

Prioritná oblasť environmentálna PO III

Obec Kraskovo							
Projekty Kraskovo		Názov projektu	Predpokladaný rozpočet v tis.EUR	Zdroje financovania	Realizácia	Dopad na rozpočet	Oprávnení žiadatelia
Špecifický cieľ III / 1 Budovanie a modernizácia infraštruktúry vodného a odpadového hospodárstva							
Vypracovanie technickej dokumentácie			Podľa potreby				
Opatrenie 3.1		Budovanie a modernizácia environmentálnej infraštruktúry – vybudovanie kanalizácie	800	správca vodovodnej siete rozpočet obce, ŠF EÚ,	verejný sektor	Stredný	správca vodovodnej siete, obec Kraskovo
		Budovanie a modernizácia environmentálnej infraštruktúry – vybudovanie ČOV	800	správca vodovodnej siete rozpočet obce, ŠF EÚ,	verejný sektor	Stredný	správca vodovodnej siete, obec Kraskovo
		Zriadenie vodovodného potrubia do cintorína	20	správca vodovodnej siete rozpočet obce, ŠF EÚ,	verejný sektor	Stredný	správca vodovodnej siete, obec Kraskovo
Špecifický cieľ III / 4 Obnova vidieckej krajiny							
Opatrenie 3.4		Revitalizácia okolia blízkeho močidla – ohradenie, upravenie jazierka, zriadenie oddychovej zóny	30	rozpočet obce, ŠF EÚ, MŽP SR, MPH SR, úvery, iné grantové schémy	verejný a súkromný sektor	stredný	obec Kraskovo

Časový harmonogram

	2016	2017	2018	2019	2020	2021	2022
PO I							
Opatrenie 1.1							
Opatrenie 1.2							
Opatrenie 1.2,1.7,1.8,2.2, 2.3							
Opatrenie 1.3							
Opatrenie 1.3,3.3							
PO III							
Opatrenie 3.1							
Opatrenie 3.2							
Opatrenie 3.3							
Opatrenie 3.4							

**Program hospodárskeho a sociálneho rozvoja Mikroregión Teplý Vrch
Programovacie obdobie 2016 – 2022**

Akčný plán Obec Kyjatice

Prioritná oblasť ekonomická PO I

Obec Kyjatice							
Projekt Kyjatice		Názov projektu	Predpokladaný rozpočet v tis.EUR	Zdroje financovania	Realizácia	Dopad na rozpočet	Oprávnení žiadateľa
Všeobecný cieľ PO I / I Zlepšenie kvality a modernizácia infraštruktúry v obci Kyjatice							
Špecifický cieľ PO I / 1 Skvalitnenie a zlepšenie stavu technickej infraštruktúry obcí ako nevyhnutnej podmienky pre ich ďalší rozvoj							
Vypracovanie technickej dokumentácie			Podľa potreby				
Opatrenie 1.1		Rekonštrukcia a údržba miestnych komunikácií	100	rozpočet obce, ŠF EÚ	verejný sektor	vysoký	obec Kyjatice
		Modernizácia verejného osvetlenia	100	rozpočet obce, ŠF EÚ	verejný sektor	vysoký	obec Kyjatice
Špecifický cieľ PO I / 2 Skvalitnenie miestnej infraštruktúry a vzhľadu obce							
Opatrenie 1.2		Zariadenie a vybavenie obecného úradu	50	rozpočet obce, ŠF EÚ	verejný sektor	vysoký	obec Kyjatice
		Zriadenie nádrže na obecnom cintoríne	5	rozpočet obce, ŠF EÚ	verejný sektor	stredný	obec Kyjatice
Opatrenie 1.2,1.7		Zriadenie obchodu so zmiešaným tovarom	50	podnikateľské subjekty, úvery, iné grantové schémy	súkromný sektor	žiadny	podnikateľské subjekty
Opatrenie 1.3		Rekonštrukcia verejných priestranstiev pri obecnom úrade	10	rozpočet obce, ŠF EÚ	verejný sektor	stredný	obec Kyjatice
		Vybudovanie oddychovej zóny v obci pre obyvateľov a deti	10	rozpočet obce, ŠF EÚ	verejný sektor	stredný	obec Kyjatice
Opatrenie 1.3,3.3		Rekonštrukcia domu vo vlastníctve obce	100	rozpočet obce, ŠF EÚ, úvery, iné grantové schémy	verejný sektor	vysoký	obec Kyjatice
		Rekonštrukcia budovy Obecného úradu v Kyjatiach	100	rozpočet obce, ŠF EÚ, úvery, iné grantové schémy	verejný sektor	vysoký	obec Kyjatice
Špecifický cieľ PO I / II 4 Skvalitnenie infraštruktúry a služieb cestovného ruchu							
Opatrenie 1.12,2.1,2.2,2.4, 2.5		Zriadenie infocentra s vytvorením pracovného miesta	100	rozpočet obce, ŠF EÚ, podnikateľské subjekty, úvery, iné grantové schémy	verejný sektor	vysoký	obec Kyjatice

Prioritná oblasť sociálna PO II

Obec Kyjatice							
Projekty Kyjatice		Názov projektu	Predpokladaný rozpočet v tis.EUR	Zdroje financovania	Realizácia	Dopad na rozpočet	Oprávnení žiadateľa
Špecifický cieľ PO II / 1 Skvalitnenie a rast vzdelanosti obyvateľov							
Špecifický cieľ PO II / 2 Zvýšenie záujmu občanov o vzájomnú spoluprácu a veci verejné, skvalitnenie občianskej spoločnosti							
Špecifický cieľ PO II / 4 Zachovávanie a rozvoj kultúrneho dedičstva							
Opatrenie 2.1,2.2,2.4		Zriadenie Pamätnej miestnosti so stálou expozíciou Kyjatických hračiek	10	rozpočet obce, ŠF EÚ, podnikateľské subjekty, úvery, iné grantové schémy	verejný sektor	vysoký	obec Kyjatice NO
		Zriadenie miestnosti na kultúrne využitie obyvateľov obce	10	rozpočet obce, ŠF EÚ, podnikateľské subjekty, úvery, iné grantové schémy	verejný sektor	vysoký	obec Kyjatice NO

Prioritná oblasť environmentálna PO III

Obec Kyjatice							
Projekty Kyjatice		Názov projektu	Predpokladaný rozpočet v tis.EUR	Zdroje financovania	Realizácia	Dopad na rozpočet	Oprávnení žiadateľa
Vypracovanie technickej dokumentácie			Podľa potreby				
Špecifický cieľ III / 4 Obnova vidieckej krajiny							
Opatrenie 3.4		Revitalizácia obecných studní a ich okolia	10	rozpočet obce, ŠF EÚ, MŽP SR, MPH SR, úvery, iné grantové schémy	verejný a súkromný sektor	stredný	obec Kyjatice

Program hospodárskeho a sociálneho rozvoja Mikroregión Teplý Vrch
Programovacie obdobie 2016 – 2022

Časový harmonogram

	2016	2017	2018	2019	2020	2021	2022
PO I							
Opatrenie 1.1							
Opatrenie 1.2							
Opatrenie 1.2.1.7							
Opatrenie 1.3							
Opatrenie 1.3.3.3							
Opatrenie 1.12,2.1,2.2,2.4, 2.5							
PO II							
Opatrenie 2.1							
Opatrenie 2.2							
Opatrenie 2.4							
PO III							
Opatrenie 3.4							

**Program hospodárskeho a sociálneho rozvoja Mikroregión Teplý Vrch
Programovacie obdobie 2016 – 2022**

Akčný plán Obec Lipovec

Prioritná oblasť ekonomická PO I

Obec Lipovec							
Všeobecný cieľ PO I / I Zlepšenie kvality a modernizácia infraštruktúry v obci Lipovec							
Projekty Lipovec	Názov projektu	Predpokladaný rozpočet v tis. EUR	Zdroje financovania	Realizácia	Dopad na rozpočet	Oprávnení žiadatelia	
Špecifický cieľ PO I / 1 Skvalitnenie a zlepšenie stavu technickej infraštruktúry obcí ako nevyhnutnej podmienky pre ich ďalší rozvoj							
Vypracovanie technickej dokumentácie		Podľa potreby					
Opatrenie 1.1	Rekonštrukcia a údržba miestnych komunikácií a chodníkov	100	rozpočet obce, ŠF EÚ	verejný sektor	vysoký	obec Lipovec	
	Zavedenie náhradnej elektrickej prípojky do obce	700	rozpočet SSE, a.s., ŠF EÚ	verejný sektor, súkromný sektor	žiadny	SSE, a.s.	
	Modernizácia verejného osvetlenia	100	rozpočet obce, ŠF EÚ	verejný sektor	vysoký	obec Lipovec	
Špecifický cieľ PO I / 2 Skvalitnenie miestnej infraštruktúry a vzhľadu obce							
Opatrenie 1.2	Oplotenie cintorína	2	rozpočet obce, ŠF EÚ	verejný sektor	stredný	obec Lipovec	
	Zriadenie a vybavenie spoločenskej miestnosti v budove obecného úradu	20	rozpočet obce, ŠF EÚ	verejný sektor	stredný	obec Lipovec	
	Vybavenie kancelárie obecného úradu	10	rozpočet obce, ŠF EÚ	verejný sektor	stredný	obec Lipovec	
Opatrenie 1.2.1.12	Zriadenie dvojložkového ubytovacieho zariadenia v budove obecného úradu	20	rozpočet obce, ŠF EÚ, podnikateľské subjekty, úvery, iné grantové schémy	verejný sektor	vysoký	obec Lipovec	
Opatrenie 1.3	Vybudovanie autobusovej zastávky	15	rozpočet obce, ŠF EÚ	verejný sektor	stredný	obec Lipovec	
	Vybudovanie oddychovej zóny pri cyklotrase	10	rozpočet obce, ŠF EÚ, úvery, iné grantové schémy	verejný sektor	vysoký	obec Lipovec	
	Úprava verejného priestoru pri obecnom úrade – oddychová zóna pre obyvateľov obce a deti	10	rozpočet obce, ŠF EÚ	verejný sektor	stredný	obec Lipovec	
Opatrenie 1.3.3.3	Rekonštrukcia budovy Obecného úradu a Kultúrneho domu Lipovec	100	rozpočet obce, ŠF EÚ, úvery, iné grantové schémy	verejný sektor	vysoký	obec Lipovec	
Špecifický cieľ PO I / 3 Modernizácia informačnej a komunikačnej infraštruktúry v obci							
Opatrenie 1.4	Zavedenie optického internetového kábla	12	rozpočet obce, ŠF EÚ, podnikateľské subjekty, úvery, iné grantové schémy	verejný, súkromný sektor	nízky	obec Lipovec	
Špecifický cieľ PO I / II 4 Skvalitnenie infraštruktúry a služieb cestovného ruchu							
Opatrenie 1.11	Osadenie informačnej tabule v obci	2	rozpočet obce, ŠF EÚ, MH SR	verejný sektor	nízky	obec Lipovec podnikateľské subjekty	
Opatrenie 1.12	Revitalizácia lyžiarskeho strediska	1000	rozpočet obce, ŠF EÚ, MH SR	verejný sektor	nízky	obec Lipovec podnikateľské subjekty	

Prioritná oblasť sociálna PO II

Obec Lipovec							
Obec Lipovec	Názov projektu	Predpokladaný rozpočet v tis. EUR	Zdroje financovania	Realizácia	Dopad na rozpočet	Oprávnení žiadatelia	
Špecifický cieľ PO II / 3 Skvalitnenie a rozšírenie služieb občanom							
Opatrenie 2.3	Zavedenie kamerového systému	10	rozpočet obce, ŠF EÚ, podnikateľské subjekty, úvery, iné grantové schémy	verejný, súkromný sektor	nízky	obec Lipovec	

**Program hospodárskeho a sociálneho rozvoja Mikroregión Teplý Vrch
Programovacie obdobie 2016 – 2022**

Prioritná oblasť environmentálna PO II

Obec Lipovec							
Projekty Lipovec		Názov projektu	Predpokladaný rozpočet v tis.EUR	Zdroje financovania	Realizácia	Dopad na rozpočet	Oprávnení žiadatelia
Vypracovanie technickej dokumentácie			Podľa potreby				
Špecifický cieľ III / 2 Odstraňovanie ekologických záťaží a nakladanie s odpadmi							
Opatrenie 3.2		Modernizácia infraštruktúry odpadového hospodárstva – vybudovanie kompostoviska	80	rozpočet obce, ŠF EÚ	verejný sektor	vysoký	obec Lipovec
Špecifický cieľ III / 4 Obnova vidieckej krajiny							
Opatrenie 3.4		Revitalizácia obecných studní a ich okolia, zhotovenie prístreškov, altánkov nad studňami	10	rozpočet obce, ŠF EÚ	verejný sektor	stredný	obec Lipovec

Časový harmonogram

	2016	2017	2018	2019	2020	2021	2022
PO I							
Opatrenie 1.1							
Opatrenie 1.2							
Opatrenie 1.2.1.12							
Opatrenie 1.3							
Opatrenie 1.3.3.3							
Opatrenie 1.4							
Opatrenie 1.11							
PO II							
Opatrenie 2.3							
PO III							
Opatrenie 3.2							
Opatrenie 3.4							

Program hospodárskeho a sociálneho rozvoja Mikroregión Teplý Vrch
Programovacie obdobie 2016 – 2022

Akčný plán
Obec Lukovišťa

Prioritná oblasť ekonomická PO I

Obec Lukovišťa							
Projekty Lukovišťa	Názov projektu	Predpokladaný rozpočet v tis.EUR	Zdroje financovania	Realizácia	Dopad na rozpočet	Oprávnení žiadatelia	
Všeobecný cieľ PO I / I Zlepšenie kvality a modernizácia infraštruktúry v obci Lukovišťa							
Špecifický cieľ PO I / 1 Skvalitnenie a zlepšenie stavu technickej infraštruktúry obcí ako nevyhnutnej podmienky pre ich ďalší rozvoj							
Opatrenie 1.1	Vypracovanie technickej dokumentácie	Podľa potreby					
	Rekonštrukcia miestnych komunikácií a chodníkov	100	rozpočet obce, ŠF EÚ	verejný sektor	vysoký	obec Lukovišťa	
Špecifický cieľ PO I / 2 Skvalitnenie miestnej infraštruktúry a vzhľadu obcí							
Opatrenie 1.2,2.3,2.5,3.3	Budovanie nájomných bytov	700	rozpočet obce, ŠF EÚ	verejný sektor	vysoký	obec Lukovišťa	
Opatrenie 1.3	Rekonštrukcia verejných priestranstiev	10	rozpočet obce, ŠF EÚ	verejný sektor	stredný	obec Lukovišťa	
	Vybudovanie oddychovej zóny v obci	10	rozpočet obce, ŠF EÚ, úvery, iné grantové schémy	verejný sektor	vysoký	obec Lukovišťa	
	Rekonštrukcia autobusových zastávok	10	rozpočet obce, ŠF EÚ	verejný sektor	stredný	obec Lukovišťa	
Opatrenie 1.3,3.3	Rekonštrukcia budovy bývalej MŠ – zriadenie Denného stacionára	500	rozpočet obce, ŠF EÚ, úvery, iné grantové schémy	verejný sektor	vysoký	obec Lukovišťa	
	Rekonštrukcia budovy bývalej školy – zriadenie nájomných bytov	800	rozpočet obce, ŠF EÚ, úvery, iné grantové schémy	verejný sektor	vysoký	obec Lukovišťa	
	Rekonštrukcia budovy bývalého zdravotného strediska	200	rozpočet obce, ŠF EÚ, úvery, iné grantové schémy	verejný sektor	vysoký	obec Lukovišťa	
Opatrenie 1.31.7,1.8,3.3	Rekonštrukcia obecnej pánice , zriadenie prezentačnej miestnosti v budove	100	rozpočet obce, ŠF EÚ, úvery, iné grantové schémy	verejný sektor	vysoký	obec Lukovišťa	
Špecifický cieľ PO I / 3 Modernizácia informačnej a komunikačnej infraštruktúry v obci							
Opatrenie 1.4	Zavedenie bezdrôtového rozhlasu na Pustatinu	5	rozpočet obce, ŠF EÚ	verejný sektor	vysoký	obec Lukovišťa	
	Rekonštrukcia rozhlasu v obci	5	rozpočet obce, ŠF EÚ	verejný sektor	vysoký	obec Lukovišťa	

Prioritná oblasť sociálna PO II

Obec Lukovišťa							
Projekty Lukovišťa	Názov projektu	Predpokladaný rozpočet v tis.EUR	Zdroje financovania	Realizácia	Dopad na rozpočet	Oprávnení žiadatelia	
Špecifický cieľ PO II / 2 Zvýšenie záujmu občanov o vzájomnú spoluprácu a veci verejné, skvalitnenie občianskej spoločnosti							
Opatrenie 2.2	Založenie OZ	1	rozpočet obce, ŠF EÚ, NO	verejný sektor, neziskový sektor	Nizky	Obec Lukovišťa NO	
Špecifický cieľ PO II / 4 Zachovávanie a rozvoj kultúrneho dedičstva							
Opatrenie 2.4	Zriadenie Múzea ovocných destilátov	10	rozpočet obce, ŠF EÚ, podnikateľské subjekty, úvery, iné grantové schémy	verejný sektor	Stredný	obec Lukovišťa	



Program hospodárskeho a sociálneho rozvoja Mikroregión Teplý Vrch
Programovacie obdobie 2016 – 2022

Prioritná oblasť environmentálna PO III

Obec Lukovišťa						
Projekty Lukovišťa	Názov projektu	Predpokladaný rozpočet v tis.EUR	Zdroje financovania	Realizácia	Dopad na rozpočet	Oprávnení žiadatelia
Špecifický cieľ III / 1 Budovanie a modernizácia infraštruktúry vodného a odpadového hospodárstva						
Vypracovanie technickej dokumentácie		Podľa potreby				
Opatrenie 3.1	Budovanie a modernizácia environmentálnej infraštruktúry – vybudovanie kanalizácie	800	správca vodných tokov rozpočet obce, ŠF EÚ,	verejný sektor	vysoký	správca vodných tokov, obec Lukovišťa
	Budovanie a modernizácia environmentálnej infraštruktúry – vybudovanie ČOV	800	správca vodných tokov rozpočet obce, ŠF EÚ,	verejný sektor	vysoký	správca vodných tokov, obec Lukovišťa

Časový harmonogram

	2016	2017	2018	2019	2020	2021	2022
PO I							
Opatrenie 1.1							
Opatrenie 1.2,2.3,2.5,3.3							
Opatrenie 1.3							
Opatrenie 1.3.3.3							
Opatrenie 1.3,1.7,1.8,3.3							
Opatrenie 1.4							
PO II							
Opatrenie 2.2							
Opatrenie 2.4							
PO III							
Opatrenie 3.1							

Program hospodárskeho a sociálneho rozvoja Mikroregión Teplý Vrch
Programovacie obdobie 2016 – 2022

Akčný plán Obec Padarovce

Prioritná oblasť ekonomická PO I

Obec Padarovce							
Projekty Padarovce	Názov projektu	Predpokladaný rozpočet v tis.EUR	Zdroje financovania	Realizácia	Dopad na rozpočet	Oprávnení žiadatelia	
Všeobecný cieľ PO I / 1 Zlepšenie kvality a modernizácia infraštruktúry v obci Padarovce							
Špecifický cieľ PO I / 1 Skvalitnenie a zlepšenie stavu technickej infraštruktúry obcí ako nevyhnutnej podmienky pre ich ďalší rozvoj							
Vypracovanie technickej dokumentácie		Podľa potreby					
Opatrenie 1.1	Rekonštrukcia a údržba miestnych komunikácií	100	rozpočet obce, ŠF EÚ	verejný sektor	nizky	obec Padarovce	
	Rekonštrukcia cesty k cintorínu a k vodojemu	700	rozpočet obce, ŠF EÚ	verejný sektor	nizky	obec Padarovce	
	Výmena verejného osvetlenia v obci	10	rozpočet obce, ŠF EÚ	verejný sektor	vysoký	obec Padarovce	
Špecifický cieľ PO I / 2 Skvalitnenie miestnej infraštruktúry a vzhľadu obce							
Opatrenie 1.2	Výmena oplatenia cintorína	5	rozpočet obce, ŠF EÚ	verejný sektor	stredný	obec Padarovce	
Opatrenie 1.3,3.3	Zníženie energetickej náročnosti budovy, rekonštrukcia Obecného úradu v Padarovciach	100	rozpočet obce, ŠF EÚ, úvery, iné grantové schémy	verejný sektor	vysoký	obec Padarovce	
	Zníženie energetickej náročnosti budovy, rekonštrukcia MŠ v Padarovciach	100	rozpočet obce, ŠF EÚ, úvery, iné grantové schémy	verejný sektor	vysoký	obec Padarovce	
1.3	Vybudovanie oddychovej zóny pri futbalovom ihrisku	12	rozpočet obce, ŠF EÚ	verejný sektor	stredný	obec Padarovce	
Špecifický cieľ PO I / 3 Modernizácia informačnej a komunikačnej infraštruktúry v obci							
Opatrenie 1.4	Modernizácia obecného rozhlasu	5	rozpočet obce, ŠF EÚ	verejný sektor	vysoký	obec Padarovce	

Prioritná oblasť sociálna PO II

Obec Padarovce							
Projekty Padarovce	Názov projektu	Predpokladaný rozpočet v tis.EUR	Zdroje financovania	Realizácia	Dopad na rozpočet	Oprávnení žiadatelia	
Špecifický cieľ PO II / 3 Skvalitnenie a rozšírenie služieb občanom							
2.3	Zavedenie kamerového systému	25	rozpočet obce, ŠF EÚ, podnikateľské subjekty, úvery, iné grantové schémy	verejný, súkromný sektor	nizky	obec Padarovce	

Časový harmonogram

	2016	2017	2018	2019	2020	2021	2022
PO I							
Opatrenie 1.1							
Opatrenie 1.2							
Opatrenie 1.3							
Opatrenie 1.4							
Opatrenie 1.5							
PO II							
Opatrenie 2.3							

**Program hospodárskeho a sociálneho rozvoja Mikroregión Teplý Vrch
Programovacie obdobie 2016 – 2022**

Akčný plán Obec Potok

Prioritná oblasť ekonomická PO I

Obec Potok						
Projekty Potok	Názov projektu	Predpokladaný rozpočet v tis.EUR	Zdroje financovania	Realizácia	Dopad na rozpočet	Oprávnení žiadatelia
Všeobecný cieľ PO I/1 Zlepšenie kvality a modernizácia infraštruktúry v obci Potok						
Špecifický cieľ PO I/1 Skvalitnenie a zlepšenie stavu technickej infraštruktúry obcí ako nevyhnutnej podmienky pre ich ďalší rozvoj						
Vypracovanie technickej dokumentácie		Podľa potreby				
Opatrenie 1.1	Rekonštrukcia miestnych komunikácií	100	rozpočet obce, ŠF EÚ	verejný sektor	vysoký	obec Potok
	Vybudovanie kanálov – rigol okolo ciest	10	rozpočet obce, ŠF EÚ	verejný sektor	vysoký	obec Potok
	Oprava mosta	20	rozpočet obce, ŠF EÚ	verejný sektor	vysoký	obec Potok
	Modernizácia verejného osvetlenia	100	rozpočet obce, ŠF EÚ	verejný sektor	vysoký	obec Potok
Špecifický cieľ PO I/2 Skvalitnenie miestnej infraštruktúry a vzhľadu obce						
Opatrenie 1.3	Rekonštrukcia autobusovej zastávky	5	rozpočet obce, ŠF EÚ	verejný sektor	stredný	obec Potok
	Rekonštrukcia verejných priestranstiev- zriadenie oddychovej zóny v obci	10	rozpočet obce, ŠF EÚ, úvery, iné grantové schémy	verejný sektor	vysoký	obec Potok
Opatrenie 1.3.3.3	Rekonštrukcia Kultúrneho domu Potok	100	rozpočet obce, ŠF EÚ, úvery, iné grantové schémy	verejný sektor	vysoký	obec Potok
Špecifický cieľ PO I/3 Modernizácia informačnej a komunikačnej infraštruktúry v obci						
Opatrenie 1.4	Rekonštrukcia rozhlasu v obci	5	rozpočet obce, ŠF EÚ	verejný sektor	vysoký	obec Potok
Špecifický cieľ PO I/4 Skvalitnenie infraštruktúry a služieb cestovného ruchu						
Opatrenie 1.11	Osadenie informačnej tabule v obci	2	rozpočet obce, ŠF EÚ, MH SR	verejný sektor	nízky	obec Potok, podnikateľské subjekty

Prioritná oblasť sociálna PO II

Obec Potok						
Projekty Potok	Názov projektu	Predpokladaný rozpočet v tis.EUR	Zdroje financovania	Realizácia	Dopad na rozpočet	Oprávnení žiadatelia
Špecifický cieľ PO II/4 Zachovávanie a rozvoj kultúrneho dedičstva						
Opatrenie 2.4	Zriadenie Pamätnej izby J. Škultétyho v obci	10	rozpočet obce, ŠF EÚ, podnikateľské subjekty, úvery, iné grantové schémy, MK SR	verejný sektor	vysoký	obec Potok

Prioritná oblasť environmentálna PO III

Obec Potok						
Projekty Potok	Názov projektu	Predpokladaný rozpočet v tis.EUR	Zdroje financovania	Realizácia	Dopad na rozpočet	Oprávnení žiadatelia
Špecifický cieľ III / 1 Budovanie a modernizácia infraštruktúry vodného a odpadového hospodárstva						
Vypracovanie technickej dokumentácie		Podľa potreby				
Opatrenie 3.1	Protipovodňové opatrenia	10	rozpočet obce, ŠF EÚ, podnikateľské subjekty, úvery, iné grantové schémy	verejný a súkromný sektor	vysoký	obec Potok
	Oprava nádrže obecného vodovodu	20	správca vodného toku, rozpočet obce, ŠF EÚ,	verejný sektor	stredný	správca vodného toku obec Potok
Špecifický cieľ III / 4 Obnova vidieckej krajiny						
Opatrenie 3.4	Revitalizácia druhej studničky a jej okolia	5	rozpočet obce, ŠF EÚ, podnikateľské subjekty, úvery, iné grantové schémy, MŽP SR	verejný sektor	stredný	obec Potok

Program hospodárskeho a sociálneho rozvoja Mikroregión Teplý Vrch
Programovacie obdobie 2016 – 2022

Časový harmonogram

	2016	2017	2018	2019	2020	2021	2022
PO I							
Opatrenie 1.1							
Opatrenie 1.3							
Opatrenie 1.3.3.3							
Opatrenie 1.4							
Opatrenie 1.11							
PO II							
Opatrenie 2.4							
PO III							
Opatrenie 3.1							
Opatrenie 3.4							

Program hospodárskeho a sociálneho rozvoja Mikroregión Teplý Vrch
Programovacie obdobie 2016 – 2022

Akčný plán
Obec Slizké

Prioritná oblasť ekonomická PO I

Obec Slizké						
Projekty Slizké	Názov projektu	Predpokladaný rozpočet v tis.EUR	Zdroje financovania	Realizácia	Dopad na rozpočet	Oprávnení žiadatelia
Všeobecný cieľ PO I/1 Zlepšenie kvality a modernizácia infraštruktúry v obci Slizké						
Špecifický cieľ PO I/1 Skvalitnenie a zlepšenie stavu technickej infraštruktúry obcí ako nevyhnutnej podmienky pre ich ďalší rozvoj						
Vypracovanie technickej dokumentácie		Podľa potreby				
Opatrenie 1.1	Rekonštrukcia miestnych komunikácií	100	rozpočet obce, ŠF EÚ	verejný sektor	vysoký	obec Slizké
	Modernizácia verejného osvetlenia	100	rozpočet obce, ŠF EÚ	verejný sektor	vysoký	obec Slizké
	Vybudovanie plynových potrubných systémov	100	rozpočet SPP,a.s., ŠF EÚ, PO	verejný sektor súkromný sektor	žiadny	SPP,a.s.,
Špecifický cieľ PO I/2 Skvalitnenie miestnej infraštruktúry a vzhľadu obce						
Špecifický cieľ PO I/II 2 Skvalitňovanie podmienok pre rozvoj malého a stredného podnikania						
Opatrenie 1.2	Vybudovanie multifunkčného ihriska	50	rozpočet obce, MŠ SR	verejný sektor	vysoký	obec Slizké
Opatrenie 1.2.1.7	Zriadenie obchodu so zmiešaným tovarom a pohostinstva	50	podnikateľské subjekty, úvery, iné grantové schémy	súkromný sektor	žiadny	podnikateľské subjekty
Opatrenie 1.2.2.1,2.2	Vybudovanie komunitného centra	100	rozpočet obce, ŠF EÚ, zdroje neziskových organizácií	verejný sektor	vysoký	obec Slizké
Opatrenie 1.2.2.3,2.5,2.6,3.3	Budovanie sociálnych bytov	700	rozpočet obce, ŠF EÚ	verejný sektor	vysoký	obec Slizké
Opatrenie 1.3	Revitalizácia verejných priestranstiev	10	rozpočet obce, ŠF EÚ	verejný sektor	stredný	obec Slizké
Opatrenie 1.3.3.3	Rekonštrukcia Obecného úradu Slizké	100	rozpočet obce, ŠF EÚ, úvery, iné grantové schémy	verejný sektor	vysoký	obec Slizké
	Rekonštrukcia Kultúrneho domu Slizké	100	rozpočet obce, ŠF EÚ, úvery, iné grantové schémy	verejný sektor	vysoký	obec Slizké
	Rekonštrukcia budovy bývalej ZŠ	100	rozpočet obce, ŠF EÚ, úvery, iné grantové schémy	verejný sektor	vysoký	obec Slizké
Špecifický cieľ PO I/3 Modernizácia informačnej a komunikačnej infraštruktúry v obci						
Opatrenie 1.4	Rekonštrukcia rozhlasu v obci	5	rozpočet obce, ŠF EÚ	verejný sektor	vysoký	obec Slizké

Prioritná oblasť sociálna PO II

Obec Slizké						
Projekty Slizké	Názov projektu	Predpokladaný rozpočet v tis.EUR	Zdroje financovania	Realizácia	Dopad na rozpočet	Oprávnení žiadatelia
Špecifický cieľ PO II/3 Skvalitnenie a rozšírenie služieb občanom						
Opatrenie 2.3	Zavedenie kamerového systému	10	rozpočet obce, ŠF EÚ, podnikateľské subjekty, úvery, iné grantové schémy	verejný, súkromný sektor	nízky	obec Slizké

Prioritná oblasť environmentálna PO III

Obec Slizké						
Projekty Slizké	Názov projektu	Predpokladaný rozpočet v tis.EUR	Zdroje financovania	Realizácia	Dopad na rozpočet	Oprávnení žiadatelia
Vypracovanie technickej dokumentácie						
Opatrenie 3.1	Rekonštrukcia – výmena vodovodného potrubia	20	Správca vodných tokov rozpočet obce, ŠF EÚ,	verejný sektor	stredný	Správca vodných tokov, obec Slizké

Program hospodárskeho a sociálneho rozvoja Mikroregión Teplý Vrch
Programovacie obdobie 2016 – 2022

Časový harmonogram

	2016	2017	2018	2019	2020	2021	2022
PO I							
Opatrenie 1.1							
Opatrenie 1.2							
Opatrenie 1.2.1.7							
Opatrenie 1.2.2.1,2.2							
Opatrenie 1.2.2.3,2.5,3.3							
Opatrenie 1.3							
Opatrenie 1.3.3.3							
Opatrenie 1.4							
PO II							
Opatrenie 2.3							
PO III							
Opatrenie 3.1							

Program hospodárskeho a sociálneho rozvoja Mikroregionu Teplý Vrch
Programovacie obdobie 2016 – 2022

Akčný plán Obec Španie Pole

Prioritná oblasť ekonomická PO I

Obec Španie Pole							
Projekty Španie Pole	Názov projektu	Predpokladaný rozpočet v tis.EUR	Zdroje financovania	Realizácia	Dopad na rozpočet	Oprávnení žiadateľa	
Všeobecný cieľ PO I / I Zlepšenie kvality a modernizácia infraštruktúry v obci Španie Pole							
Špecifický cieľ PO I / I Skvalitnenie a zlepšenie stavu technickej infraštruktúry obcí ako nevyhnutnej podmienky pre ich ďalší rozvoj							
Vypracovanie technickej dokumentácie		Podľa potreby					
Opatrenie 1.1	Rekonštrukcia miestnych komunikácií	100	rozpočet obce, ŠF EÚ	verejný sektor	vysoký	obec Španie Pole	
	Rekonštrukcia cesty na cintorín	10	rozpočet obce, ŠF EÚ	verejný sektor	vysoký	obec Španie Pole	
	Rekonštrukcia elektrickej siete	700	rozpočet SSE, a.s., ŠF EÚ	verejný sektor / súkromný sektor	žiadny	SSE, a.s.	
	Modernizácia verejného osvetlenia	100	rozpočet obce, ŠF EÚ	verejný sektor	vysoký	obec Španie Pole	
Špecifický cieľ PO I / 2 Skvalitnenie miestnej infraštruktúry a vzhľadu obce							
Opatrenie 1.2	Oplotenie cintorína	2	rozpočet obce, ŠF EÚ	verejný sektor	vysoký	obec Španie Pole	
	Vybudovanie multifunkčného ihriska	50	rozpočet obce, MŠ SR	verejný sektor	vysoký	obec Španie Pole	
	Modernizácia vybavenia zariadenia Obecného úradu	10	rozpočet obce, ŠF EÚ	verejný sektor	stredný	obec Španie Pole	
Opatrenie 1.2.1.7	Zriadenie obchodu so zmiešaným tovarom	50	podnikateľské subjekty, úvery, iné grantové schémy	súkromný sektor	žiadny	podnikateľské subjekty	
Opatrenie 1.3	Revitalizácia verejných priestranstiev pred obecným úradom	10	rozpočet obce, ŠF EÚ	verejný sektor	vysoký	obec Španie Pole	
Špecifický cieľ PO I / 3 Modernizácia informačnej a komunikačnej infraštruktúry v obci							
Opatrenie 1.4	Zriadenie rozhlasu v obci	5	rozpočet obce, ŠF EÚ	verejný sektor	vysoký	obec Španie Pole	
Všeobecný cieľ PO I / II Zlepšenie podmienok pre rozvoj podnikania a cestovného ruchu na území obce							
Špecifický cieľ PO I / II 2 Skvalitňovanie podmienok pre rozvoj malého a stredného podnikania							
Opatrenie 1.7,1.8,1.14	Podpora podnikania v oblasti poľnohospodárskej a živočíšnej výroby	20	podnikateľské subjekty, úvery, iné grantové schémy	súkromný sektor	žiadny	podnikateľské subjekty	

Prioritná oblasť environmentálna PO III

Obec Španie Pole							
Projekty Španie Pole	Názov projektu	Predpokladaný rozpočet v tis.EUR	Zdroje financovania	Realizácia	Dopad na rozpočet	Oprávnení žiadateľa	
Špecifický cieľ III / 1 Budovanie a modernizácia infraštruktúry vodného a odpadového hospodárstva							
Vypracovanie technickej dokumentácie		Podľa potreby					
Opatrenie 3.1	Rekonštrukcia kanalizačnej siete	800	správca vodných zdrojov rozpočet obce, ŠF EÚ,	verejný sektor	vysoký	Správca vodných zdrojov obec Španie Pole	
	Dobudovanie vodovodnej siete	20	správca vodných zdrojov rozpočet obce, ŠF EÚ,	verejný sektor	vysoký	Správca vodných zdrojov obec Španie Pole	
	Budovanie a modernizácia environmentálnej infraštruktúry – vybudovanie ČOV	800	správca vodných zdrojov rozpočet obce, ŠF EÚ,	verejný sektor	vysoký	Správca vodných zdrojov obec Španie Pole	

Časový harmonogram

	2016	2017	2018	2019	2020	2021	2022
PO I							
Opatrenie 1.1							
Opatrenie 1.2							
Opatrenie 1.2.1.7							
Opatrenie 1.3							
Opatrenie 1.4							
Opatrenie 1.7,1.8,1.14							
PO III							
Opatrenie 3.1							

Program hospodárskeho a sociálneho rozvoja Mikroregión Teplý Vrch
Programovacie obdobie 2016 – 2022

Akčný plán Obec Teplý Vrch

Prioritná oblasť ekonomická PO I

Obec Teplý Vrch							
Projekty Teplý Vrch	Názov projektu	Predpokladaný rozpočet v tis.EUR	Zdroje financovania	Realizácia	Dopad rozpočet	na	Oprávnení žiadateľa
Všeobecný cieľ PO I / I Zlepšenie kvality a modernizácia infraštruktúry v obci Teplý Vrch							
Špecifický cieľ PO I / 1 Skvalitnenie a zlepšenie stavu technickej infraštruktúry obcí ako nevyhnutnej podmienky pre ich ďalší rozvoj							
Vypracovanie technickej dokumentácie		Podľa potreby					
Opatrenie 1.1	Rekonštrukcia miestnych komunikácií – rigoly, mostíky	100	rozpočet obce, ŠF EÚ	verejný sektor	vysoký		obec Teplý Vrch
	Rekonštrukcia cesty na cintorín a parkovisko pri cintoríne	50	rozpočet obce, ŠF EÚ	verejný sektor	vysoký		obec Teplý Vrch
	Vybudovanie chodníkov v obci	100	rozpočet obce, ŠF EÚ	verejný sektor	vysoký		obec Teplý Vrch
	Modernizácia verejného osvetlenia	100	rozpočet obce, ŠF EÚ	verejný sektor	vysoký		obec Teplý Vrch
Špecifický cieľ PO I / 2 Skvalitnenie miestnej infraštruktúry a vzhľadu obce							
Opatrenie 1.2 Opatrenie 1.2,2,3,2.5,3.3	Vybudovanie nového Domu smútku	30	rozpočet obce, ŠF EÚ	verejný sektor	vysoký		obec Teplý Vrch
	Vybudovanie a zriadenie Domova dôchodcov	500	rozpočet obce, ŠF EÚ, zdroje neziskových organizácií, BBSK	verejný sektor	vysoký		obec Teplý Vrch
	Vybudovanie amfiteátra	100	rozpočet obce, ŠF EÚ	verejný sektor	stredný		obec Teplý Vrch
	Vybudovanie multifunkčného ihriska	50	rozpočet obce, MŠ SR	verejný sektor	vysoký		obec Teplý Vrch
	Vybudovanie detského ihriska	10	rozpočet obce, MŠ SR	verejný sektor	vysoký		obec Teplý Vrch
	Oplotenie cintorína	2	rozpočet obce, ŠF EÚ	verejný sektor	vysoký		obec Teplý Vrch
	Oplotenie školského areálu	2	rozpočet obce, ŠF EÚ	verejný sektor	stredný		obec Teplý Vrch
	Rozšírenie kapacity, revitalizácia pietnych miest, zriadenie urnového hája	10	rozpočet obce, ŠF EÚ	verejný sektor	vysoký		obec Teplý Vrch
	Vybudovanie infraštruktúry pre domovú výstavbu	100	rozpočet obce, ŠF EÚ	verejný sektor	vysoký		obec Teplý Vrch
	Vytváranie podmienok pre IBV	500	rozpočet obce, ŠF EÚ	verejný sektor	vysoký		obec Teplý Vrch
Opatrenie 1.2 ,2.1,2.2	Vybudovanie komunitného centra pre seniorov a deti	50	rozpočet obce, ŠF EÚ, zdroje neziskových organizácií	verejný sektor	vysoký		obec Teplý Vrch, NO
Opatrenie 1.2, 1.7,1.8,1.9,12.12,3.3	Vybudovanie a zriadenie Wellness parku	1 000	rozpočet obce, ŠF EÚ, podnikateľské subjekty, úvery, iné grantové schémy	verejný sektor	vysoký		obec Teplý Vrch podnikateľské subjekty
Opatrenie 1.3	Rekonštrukcia autobusových zastávok	10	rozpočet obce, ŠF EÚ	verejný sektor	stredný		obec Teplý Vrch
	Revitalizácia verejných priestranstiev	10	rozpočet obce, ŠF EÚ	verejný sektor	vysoký		obec Teplý Vrch
Opatrenie 1.3,3.3	Rekonštrukcia Obecného úradu Teplý Vrch	100	rozpočet obce, ŠF EÚ, úvery, iné grantové schémy	verejný sektor	vysoký		obec Teplý Vrch
	Rekonštrukcia Kultúrneho domu Teplý Vrch	100	rozpočet obce, ŠF EÚ, úvery, iné grantové schémy	verejný sektor	vysoký		obec Teplý Vrch
	Rekonštrukcia kostola	100	rozpočet obce, ŠF EÚ, podnikateľské subjekty, úvery, iné grantové schémy, MK SR	verejný sektor	vysoký		obec Teplý Vrch, cirkevné org.
	Rekonštrukcia školskej bytovky	100	rozpočet obce, ŠF EÚ, úvery, iné grantové schémy	verejný sektor	vysoký		obec Teplý Vrch
	Rozšírenie kapacit MŠ (prístavba)	100	rozpočet obce, ŠF EÚ, úvery, iné grantové schémy, MŠ SR	verejný sektor	vysoký		obec Teplý Vrch
Opatrenie 1.3,1.7,1.8,1.9,12.12,3.3	Rekonštrukcia rekreačného zariadenia Drieňok	500	rozpočet obce, ŠF EÚ, podnikateľské subjekty, úvery, iné grantové schémy	verejný sektor	vysoký		obec Teplý Vrch podnikateľské subjekty
Špecifický cieľ PO I / 3 Modernizácia informačnej a komunikačnej infraštruktúry v obci							
Opatrenie 1.4	Modernizácia rozhlasu v obci	5	rozpočet obce, ŠF EÚ	verejný sektor	vysoký		obec Teplý Vrch

**Program hospodárskeho a sociálneho rozvoja Mikroregión Teplý Vrch
Programovacie obdobie 2016 – 2022**

Všeobecný cieľ PO I / II Zlepšenie podmienok pre rozvoj podnikania a cestovného ruchu na území obce							
Špecifický cieľ POI / II 4 Skvalitnenie infraštruktúry a služieb cestovného ruchu							
Opatrenie 1.12		Podpora rozvoja služieb CR	20	rozpočet obce, ŠF EÚ	verejný sektor	nízky	obec Teplý Vrch

Prioritná oblasť sociálna PO II

Obec Teplý Vrch							
Projekty Teplý Vrch		Názov projektu	Predpokladaný rozpočet v tis.EUR	Zdroje financovania	Realizácia	Dopad na rozpočet	Oprávnení žiadateľa
Špecifický cieľ PO II / 3 Skvalitnenie a rozšírenie služieb občanom							
Opatrenie 2.3		Zavedenie kamerového systému	10	rozpočet obce, ŠF EÚ, podnikateľské subjekty, úvery, iné grantové schémy	verejný, súkromný sektor	nízky	obec Teplý Vrch

Prioritná oblasť environmentálna PO III

Obec Teplý Vrch							
Projekty Teplý Vrch		Názov projektu	Predpokladaný rozpočet v tis.EUR	Zdroje financovania	Realizácia	Dopad na rozpočet	Oprávnení žiadateľa
Špecifický cieľ III / 1 Budovanie a modernizácia infraštruktúry vodného a odpadového hospodárstva							
Vypracovanie technickej dokumentácie			Podľa potreby				
Opatrenie 3.1		Rekonštrukcia a vyčistenie protipovodňového poldra	10	rozpočet obce, ŠF EÚ, podnikateľské subjekty, úvery, iné grantové schémy	verejný a súkromný sektor	vysoký	obec Teplý Vrch
		Rekonštrukcia vodovodnej siete	20	správca vodných tokov, rozpočet obce, ŠF EÚ,	verejný sektor	vysoký	správca vodných tokov, obec Teplý Vrch
		Rekonštrukcia ČOV	800	správca vodných tokov, rozpočet obce, ŠF EÚ,	verejný sektor	vysoký	správca vodných tokov, obec Teplý Vrch
Špecifický cieľ III / 4 Obnova vidieckej krajiny							
Opatrenie 3.4		Revitalizácia obecných studní	10	rozpočet obce, ŠF EÚ	verejný sektor	stredný	obec Teplý Vrch, NO

Časový harmonogram

	2016	2017	2018	2019	2020	2021	2022
PO I							
Opatrenie 1.1							
Opatrenie 1.2							
Opatrenie 1.2,2.3,2.5,3.3							
Opatrenie 1.2, 2.1,2.2							
Opatrenie 1.2, 1.7,1.8,1.9,12.12,3.3							
Opatrenie 1.3.3.3							
Opatrenie 1.3,1.7,1.8,1.9,12.12,3.3							
Opatrenie 1.4							
Opatrenie 1.12							
PO II							
Opatrenie 2.3							
PO III							
Opatrenie 3.1							
Opatrenie 3.4							

Program hospodárskeho a sociálneho rozvoja Mikroregión Teplý Vrch
Programovacie obdobie 2016 – 2022

Akčný plán Obec Veľký Blh

Prioritná oblasť ekonomická PO I

Obec Veľký Blh						
Projekty Veľký Blh	Názov projektu	Predpokladaný rozpočet v tis.EUR	Zdroje financovania	Realizácia	Dopad na rozpočet	Oprávnení žiadatelia
Všeobecný cieľ PO I / I Zlepšenie kvality a modernizácia infraštruktúry v obci Veľký Blh						
Špecifický cieľ PO I / I Skvalitnenie a zlepšenie stavu technickej infraštruktúry obcí ako nevyhnutnej podmienky pre ich ďalší rozvoj						
Vypracovanie technickej dokumentácie		Podľa potreby				
Opatrenie 1.1	Rekonštrukcia miestnych komunikácií a chodníkov	100	rozpočet obce, ŠF EÚ	verejný sektor	vysoký	Obec Veľký Blh
	Rekonštrukcia cesty na cintorín	20	rozpočet obce, ŠF EÚ	verejný sektor	vysoký	Obec Veľký Blh
	Modernizácia verejného osvetlenia	100	rozpočet obce, ŠF EÚ	verejný sektor	vysoký	Obec Veľký Blh
Špecifický cieľ PO I / 2 Skvalitnenie miestnej infraštruktúry a vzhľadu obce						
Opatrenie 1.2	Vybudovanie multifunkčného ihriska	50	rozpočet obce, MŠ SR	verejný sektor	vysoký	Obec Veľký Blh
	Vybudovanie detského ihriska	10	rozpočet obce, MŠ SR	verejný sektor	vysoký	Obec Veľký Blh
	Rekonštrukcia športového areálu, vybudovanie altánku	10	rozpočet obce, MŠ SR	verejný sektor	vysoký	Obec Veľký Blh
	Vytváranie podmienok pre IBV	500	rozpočet obce, ŠF EÚ	verejný sektor	vysoký	obec Veľký Blh
Opatrenie 1.2, 2.1, 2.2	Rekonštrukcia areálu bývalého kúpaliska – zriadenie Komunitného centra	100	rozpočet obce, ŠF EÚ, zdroje neziskových organizácií	verejný sektor	vysoký	Obec Veľký Blh
Opatrenie 1.2, 2.3, 2.5, 3.3	Budovanie nájomných bytov	800	rozpočet obce, ŠF EÚ	verejný sektor	vysoký	Obec Veľký Blh
Opatrenie 1.3, 3.3	Rekonštrukcia budovy ZŠ	100	rozpočet obce, ŠF EÚ, MŠ SR	verejný sektor	vysoký	Obec Veľký Blh
	Rekonštrukcia budovy MŠ	100	rozpočet obce, ŠF EÚ, MŠ SR	verejný sektor	vysoký	Obec Veľký Blh
	Rekonštrukcia budovy starej školy – zriadenie Požiarnej zbrojnice	100	rozpočet obce, ŠF EÚ	verejný sektor	vysoký	Obec Veľký Blh
	Rekonštrukcia Obecného úradu Veľký Blh	100	rozpočet obce, ŠF EÚ, úvery, iné grantové schémy	verejný sektor	vysoký	Obec Veľký Blh
	Rekonštrukcia Domu smútku	20	rozpočet obce, ŠF EÚ	verejný sektor	vysoký	Obec Veľký Blh
Špecifický cieľ PO I / 3 Modernizácia informačnej a komunikačnej infraštruktúry v obci						
Opatrenie 1.4	Modernizácia rozhlasu v obci	5	rozpočet obce, ŠF EÚ	verejný sektor	vysoký	Obec Veľký Blh
Všeobecný cieľ PO I / II Zlepšenie podmienok pre rozvoj podnikania a cestovného ruchu na území obce						
Špecifický cieľ PO I / II 4 Skvalitnenie infraštruktúry a služieb cestovného ruchu						
Opatrenie 1.11	Vybudovanie cyklotrasy pozdĺž rieky Blh	50	rozpočet obce, ŠF EÚ, podnikateľské subjekty, úvery, iné grantové schémy	verejný sektor	vysoký	Obec Veľký Blh

Prioritná oblasť sociálna PO II

Obec Veľký Blh						
Projekty Veľký Blh	Názov projektu	Predpokladaný rozpočet v tis.EUR	Zdroje financovania	Realizácia	Dopad na rozpočet	Oprávnení žiadatelia
Špecifický cieľ PO II / 3 Skvalitnenie a rozšírenie služieb občanom						
Opatrenie 2.3	Rozšírenie kamerového systému	10	rozpočet obce, ŠF EÚ, podnikateľské subjekty, úvery, iné grantové schémy	verejný, súkromný sektor	nizký	Obec Veľký Blh



Program hospodárskeho a sociálneho rozvoja Mikroregión Teplý Vrch
Programovacie obdobie 2016 – 2022

Prioritná oblasť environmentálna PO III

Obec Veľký Blh							
Projekty Veľký Blh	Názov projektu	Predpokladaný rozpočet v tis.EUR	Zdroje financovania	Realizácia	Dopad na rozpočet	Oprávnení žiadatelia	
Špecifický cieľ III / 1 Budovanie a modernizácia infraštruktúry vodného a odpadového hospodárstva							
Vypracovanie technickej dokumentácie		Podľa potreby					
Opatrenie 3.1	Protipovodňové opatrenia	10	rozpočet obce, ŠF EÚ, podnikateľské subjekty, úvery, iné grantové schémy	verejný a súkromný sektor	vysoký	Obec Veľký Blh	
	Dobudovanie kanalizačnej siete	800	Správca vodných tokov rozpočet obce, ŠF EÚ,	verejný sektor	vysoký	Správca vodných tokov obec Veľký Blh	
	Rekonštrukcia ČOV	800	Správca vodných tokov rozpočet obce, ŠF EÚ,	verejný sektor	vysoký	Správca vodných tokov obec Veľký Blh	
Špecifický cieľ III / 4 Obnova vidieckej krajiny							
Opatrenie 3.4	Revitalizácia Anglického parku	50	rozpočet obce, ŠF EÚ, podnikateľské subjekty, úvery, iné grantové schémy	verejný a súkromný sektor	vysoký	Obec Veľký Blh	

Časový harmonogram

	2016	2017	2018	2019	2020	2021	2022
PO I							
Opatrenie 1.1							
Opatrenie 1.2							
Opatrenie 1.2.2.3.2.5.3.3							
Opatrenie 1.2.2.1.2.2							
Opatrenie 1.2.1.7.1.8.1.9.12.12.3.3							
Opatrenie 1.3.3.3							
Opatrenie 1.3.1.7.1.8.1.9.12.12.3.3							
Opatrenie 1.4							
Opatrenie 1.12							
PO II							
Opatrenie 2.3							
PO III							
Opatrenie 3.1							
Opatrenie 3.4							

**Program hospodárskeho a sociálneho rozvoja Mikroregión Teplý Vrch
Programovacie obdobie 2016 – 2022**

Príloha č. 5

Názov dokumentu	Dohoda o partnerstve pri príprave a realizácii PHSR mikroregiónu Teplý Vrch		
Obdobie platnosti	2016- 2022		
Predmet dohody	Koordinácia postupov v procese implementácie PHSR MR Teplý Vrch na roky 2016 – 2022		
Účastníci dohody	Pdnikateľské subjekty pôsobiace na území MR Teplý Vrch Občianske združenia pôsobiace na území MR Teplý Vrch Vzdelávacie inštitúcie pôsobiace na území MR Teplý Vrch		
Riadenie procesu	Gestor	Tibor Csúr	Predseda MR Teplý Vrch
Riadiaci tím	Koordinátor	JUDr. Monika Štesková	APRG Hnúšťa
	Metodik	Mgr. Jana Uhrinová	APRG Hnúšťa
Pracovná skupina	Interní odborníci Starostovia obcí	Starosta obce	Názov obce
		Bc. Jaroslav Benda	Babinec
		Jana Hronecová	Budikovany
		Krisztián Kovács	Dražice
		Peter Švoňava	Drienčany
		Ing. Zuzana Vysokaiová	Pápča
		Viera Sakálová	Horné Zahorany
			Hostišovce
		Ján Sklenár	Hrušovo
			Ostrany
			Striežovce
		Ing. Vladimír Vaculčíak	Chvalová
		Zdena Očovayová	Kraskovo
		Slavomír Kujan	Kyjatice
		Miloš Lesko	Lipovec
		Alena Segedyová	Lukovišťa
		Attila Szabó	Padarovce
		Martin Kurek	Potok
		Marcela Sekrénešová	Slizké
		Vladimír Bien	Španie Pole
		Jana Janšová	Teplý Vrch
		Tibor Csúr	Veľký Blh
	Externí odborníci	Mgr. Ivona Antalová	Zástupcovia APRG
		Ing. Dana Trombitášová Mgr. Štefan Horváth	
	Externí odborníci Zástupcovia obcí MR Teplý Vrch	Iveta Urbanová	
		Oto Pacocha	
		František Štork	
		Miroslav Kuna	
		Zdena Očovayová	
		Eva Antalová	
		Oto Mišurák	
		Martina Hiblerová	
		Jarina Beňová	
		Ing. Mária Antalová	