



**Program hospodárskeho
a sociálneho rozvoja
Mikroregiónu
RIMAVA A RIMAVICA
na roky 2015 - 2022**



**PROGRAM HOSPODÁRSKEHO A SOCIÁLNEHO
ROZVOJA
MIKROREGIÓNU RIMAVA A RIMAVICA
NA ROKY 2015 – 2022**



Zadávatel': Mikroregión Rimava a Rimavica
Zhotoviteľ': Agentúra pre rozvoj Gemera
Rok spracovania 2015

| | |
|--------------------------------|--|
| Názov: | Program hospodárskeho a sociálneho rozvoja Mikroregiónu Rimava a Rimavica na roky 2015 – 2022 |
| Územné vymedzenie: | Mikroregión Rimava a Rimavica |
| Územný plán obcí MR schválený: | Čerenčany, Hrachovo, Kociha, Kružno, Lehota nad Rimavicou, Nižný Skálnik, Ožďany, Rimavská Baňa, Rimavské Brezovo, Rimavské Zalužany, Sušany, Veľké Teriakovce, Vyšný Skálnik |
| Dátum platnosti: | 2015 – 2022 |
| Verzia: | 1.0 |
| Publikovaný verejne: | http://www.cerencany.sk/ http://www.obechrachovo.sk/ http://www.kociha.ocu.sk/ http://www.kruzno.sk/ https://www.facebook.com/LehotaNadRimavicou http://www.obecozdany.sk/ http://obecrimavskabana.sk/ http://www.rimavskezaluzany.ocu.sk/ http://www.obecselce.szm.com/index.html http://www.susany.ocu.sk/ http://www.velketeriakovce.sk/ http://www.obeczacharovce.estranky.sk/ |

| Zámer spracovania PHSR | |
|------------------------------|---|
| Názov spracovania dokumentu | Program hospodárskeho a sociálneho rozvoja MR Rimava a Rimavica na roky 2015 – 2022 |
| Forma spracovania | S pomocou externých odborníkov, za aktívnej pomoci organizácií v MR Rimava a Rimavica |
| Riadenie procesu spracovania | <p>Spôsob riadenia procesu spracovania:</p> <p>Spracovanie tohto dokumentu je postavené na postupe podľa „Metodiky na vypracovanie Programu hospodárskeho rozvoja a sociálneho rozvoja obce/ obcí/VÚC“, február 2015, (podľa zákona č. 539/ 2008 Z. z. o podpore regionálneho rozvoja v znení zákona č. 309/2014 Z. z.)</p> <p>Súčasťou spracovania dokumentu je báza otvorenej spolupráce so všetkými zúčastnenými stranami vstupujúcimi do procesu počas spracovania. Spracovanie PHSR je iniciované samosprávou obcí patriacich do MR Rimava a Rimavica, ale prebieha v partnerstve verejného, súkromného a tretieho sektora.</p> <ol style="list-style-type: none"> 1. Vytvorenie riadiaceho tímu. 2. Sumarizácia informácií o obci, zhodnotenie predchádzajúceho PHSR, vytvorenie, vyplnenie a analýza dotazníkov pre obce MR a pre osoby aktívne a pravidelne ovplyvňujúce život obce. 3. Vytvorenie pracovných skupín zoznam ich členov je samostatnou prílohou. Práca na jednotlivých častiach PHSR za aktívnej spolupráce zamestnancov obecných úradov MR a pracovných skupín. <p>Zapojenie obyvateľov obcí patriacich do MR Rimava a Rimavica a komunikácia s nimi – možnosť vyjadrenia sa prostredníctvom dotazníkov v tlačenej či elektronickej forme, účasťou na pracovných skupinách ako ich členovia,</p> |

| | |
|--------------------------|---|
| | účasťou na verejných stretnutiach k spracovaniu PHSR, kontaktovaním zodpovedných zamestnancov obecných úradov, informovaním na internetových stránkach obcí : http://www.cerencany.sk/ http://www.obechrachovo.sk/ http://www.kociha.ocu.sk/ http://www.kruzno.sk/ https://www.facebook.com/LehotaNadRimavicou http://www.obecozdany.sk/ http://obecrimavskabana.sk/ http://www.rimavskezaluzany.ocu.sk/ http://www.obecselce.szm.com/index.html http://www.susany.ocu.sk/ http://www.velketeriakovce.sk/ http://www.obeczacharovce.estranky.sk/ |
| Obdobie spracovania | 05/2015 – 12/2015 |
| Financovanie spracovania | Zmluvná cena stanovená na základe výsledkov verejného obstarávania. |

OBSAH

| | |
|---|-----------|
| ZOZNAM PRÍLOH | 7 |
| ŠTRUKTÚRA DOKUMENTU | 8 |
| 1 ÚVOD PROGRAMU HOSPODÁRSKEHO A SOCIÁLNEHO ROZVOJA MR RIMAVA A RIMAVICA 2015 - 2022..... | 9 |
| 2 ANALYTICKÁ ČASŤ PROGRAMU HOSPODÁRSKEHO A SOCIÁLNEHO ROZVOJA MR RIMAVA A RIMAVICA 2015 - 2022 | 20 |
| 2.1 ZÁKLADNÁ CHARAKTERISTIKA ÚZEMIA | 21 |
| 2.1.1 ŠIRŠIE ÚZEMNÉ VZŤAHY | 24 |
| 2.1.2 UŽŠIE ÚZEMNÉ VZŤAHY | 25 |
| 2.1.3 STAV ÚZEMNO-PLÁNOVACEJ DOKUMENTÁCIE | 26 |
| 2.1.4 STAV OSTATNÝCH DOKUMENTÁCIÍ DOTÝKAJÚCICH SA ÚZEMIA .. | 27 |
| 2.2 PRÍRODNÉ ZDROJE A PODMIENKY | 28 |
| 2.2.1 GEOLOGICKÁ A GEOMORFOLOGICKÁ PRÍSLUŠNOSŤ ÚZEMIA..... | 28 |
| 2.2.2 PÔDNE POMERY | 29 |
| 2.2.3 KLIMATICKÉ POMERY | 30 |
| 2.2.4 HYDROGEOGRAFICKÉ POMERY | 31 |
| 2.2.5 RASTLINSTVO A ŽIVOČÍŠTVO..... | 32 |
| 2.2.6 SÚČASNÁ KRAJINNÁ ŠTRUKTÚRA | 32 |
| 2.3 OCHRANA PRÍRODY A ŽIVOTNÉ PROSTREDIE | 37 |
| 2.3.1 OSOBITNE CHRÁNENÉ ČASTI PRÍRODY A KRAJINY | 37 |
| 2.3.2 NATURA 2000 | 38 |
| 2.3.1 ÚZEMNÝ SYSTÉM EKOLOGICKEJ STABILITY | 39 |
| 2.3.2 ENVIRONMENTÁLNA REGIONALIZÁCIA | 40 |
| 2.3.3 KVALITA A OCHRANA VÔD | 41 |
| 2.3.4 KANALIZÁCIA A ČISTENIE ODPADOVÝCH VÔD | 42 |
| 2.3.5 RADÓNOVÉ RIZIKO | 44 |
| 2.4 HISTORICKÉ A KULTÚRNE ZDROJE | 44 |
| 2.4.1 TRADÍCIE A KULTÚRA..... | 48 |
| 2.4.2 KULTÚRNE A HISTORICKÉ PAMIAHKY | 49 |
| 2.4.3 OSOBNOSTI, RODÁCI..... | 53 |
| 2.4.4 KLUBY, SPOLKY, ZDRUŽENIA | 55 |
| 2.4.5 SPOLOČENSKÉ AKTIVITY, AKCIE A TRADÍCIE..... | 58 |
| 2.5 ĽUDSKÉ ZDROJE | 61 |
| 2.5.1 DEMOGRAFIA..... | 61 |
| 2.5.2 VIEROVYZNANIE..... | 62 |
| 2.5.3 NÁRODNOSTNÉ ZLOŽENIE..... | 63 |
| 2.5.4 VZDELANIE..... | 64 |
| 2.6. MATERIÁLNE ZDROJE | 65 |

| | |
|--|------------|
| 2.6.1 BÝVANIE | 65 |
| 2.6.2 ZÁKLADNÁ INFRAŠTRUKTÚRA..... | 67 |
| 2.6.3 OBČIANSKA A SOCIÁLNA INFRAŠTRUKTÚRA..... | 69 |
| 2.6.4 ŠKOLSTVO A VZDELÁVANIE..... | 69 |
| 2.6.5 KULTÚRA, OSVETA..... | 70 |
| 2.6.6 ZARIADENIA PRE REKREÁCIU, ŠPORT A ODDYCH..... | 71 |
| 2.6.7 ADMINISTRATÍVA A VEREJNÁ SPRÁVA | 71 |
| 2.7 EKONOMICKÉ VYUŽÍVANIE ZDROJOV | 72 |
| 2.7.1 PRIMÁRNY SEKTOR | 74 |
| 2.7.2 SEKUNDÁRNY SEKTOR | 74 |
| 2.7.3 TERCIÁRNY SEKTOR..... | 75 |
| 2.7.4 KVARCIÁRNY SEKTOR..... | 75 |
| 2.8 TRH PRÁCE..... | 75 |
| 2.8.1 ZAMESTNANOSŤ | 75 |
| 2.8.2 NEZAMESTNANOSŤ..... | 77 |
| 2.9 VONKAJŠIE PROSTREDIE | 79 |
| 2.10 VÍZIA MIKROREGIÓNU | 80 |
| 2.11 ANALÝZA SITUÁCIE V MIKROREGIÓNE..... | 84 |
| 2.11.1 SWOT ANALÝZA..... | 84 |
| 2.11.2 PROBLÉMOVÁ ANALÝZA..... | 88 |
| 2.11.3 ANALÝZA POTENCIÁLU ÚZEMIA..... | 89 |
| 3 STRATEGICKÁ ČASŤ PROGRAMU HOSPODÁRSKEHO A SOCIÁLNEHO ROZVOJA MR RIMAVA A RIMAVICA 2015 - 2022 | 91 |
| 3.1 STRATÉGIA ROZVOJA MIKROREGIÓNU | 92 |
| 3.2 PRIORITNÉ OBLASTI PODPORY | 92 |
| 3.3 PRIORITNÉ OBLASTI A OPATRENIA | 93 |
| 3.4 FINANČNÁ NÁROČNOSŤ STRATÉGIE | 94 |
| 3.5 ZDROJE FINANCOVANIA PHSR..... | 96 |
| 4 PROGRAMOVÁ ČASŤ PROGRAMU HOSPODÁRSKEHO A SOCIÁLNEHO ROZVOJA MR RIMAVA A RIMAVICA 2015 - 2022 | 98 |
| 4.1 PRIORITNÉ OBLASTI A OPATRENIA | 99 |
| 4.2 NÁVÄZNOSŤ PRIORITNÝCH OBLASTÍ PHSR RIMAVA A RIMAVICA 2015 – 2022 NA OPERAČNÉ PROGRAMY 2014 - 2020..... | 102 |
| 4.3 NÁVÄZNOSŤ STRATEGICKÝCH OPATRENÍ PHSR RIMAVA A RIMAVICA 2015 – 2022 NA OP 2014 – 2020..... | 103 |
| 5 REALIZAČNÁ ČASŤ PROGRAMU HOSPODÁRSKEHO A SOCIÁLNEHO ROZVOJA MR RIMAVA A RIMAVICA 2015 - 2022 | 107 |
| 5.1 MERATEĽNÉ INDIKÁTORY | 108 |
| 5.2 ZABEZPEČENIE PHSR | 136 |
| 5.2.1 FINANČNÉ ZABEZPEČENIE PHSR..... | 136 |
| 5.2.2 ADMINISTRATÍVNE ZABEZPEČENIE PHSR..... | 137 |

| | |
|---|------------|
| 5.3 MONITOROVANIE A VYHODNOCOVANIE PHSR | 137 |
| 6 FINANČNÁ ČASŤ PROGRAMU HOSPODÁRSKEHO A SOCIÁLNEHO ROZVOJA MR RIMAVA A RIMAVICA 2015 - 2022 | 139 |
| 6.1 FINANČNÝ PLÁN PROGRAMU | 140 |
| 6.2 PRAVIDLÁ STRATÉGIE FINANCOVANIA ŠTRUKTURÁLNYCH FONDOV A KOHÉZNEHO FONDU PRE PROGRAMOVÉ OBDOBIE 2014 – 2020 | 145 |
| 6.3 PRAVIDLÁ FINANCOVANIA PRE PRIJÍMATEĽOV V RÁMCI MENEJ ROZVINUTÝCH REGIÓNOV, CIEĽA EURÓPSKA ÚZEMNÁ SPOLUPRÁCA – CEZHRANIČNEJ SPOLUPRÁCE A PRE PRIJÍMATEĽOV Z KOHÉZNEHO FONDU | 146 |
| 6.4 STRATÉGIA FINANCOVANIA EURÓPSKEHO POĽNOHOSPODÁRSKEHO FONDU PRE ROZVOJ VIDIEKA PRE PROGRAMOVÉ OBDOBIE 2014 – 2020 .. | 149 |
| ZÁVER | 153 |

ZOZNAM PRÍLOH

- Príloha č.1 Zoznam členov riadiaceho tímu, pracovných skupín a partnerov zapojených do spracovania PHSR
- Príloha č. 2 Zoznam informačných zdrojov použitých
- Príloha č. 3 Zoznam skratiek použitých v PHSR
- Príloha č. 4 Akčný plán
- Príloha č. 5 Dohoda o partnerstve
- Príloha č. 6 CD s obsahom:
- Príloha a) PHSR MR Rimava a Rimavica 2015 – 2022
- Príloha b) Formulár A4 Evidencia podnikateľských subjektov MR
- Príloha c) Formulár A5 Evidencia mimovládnych organizácií MR
- Príloha d) Záznamy z verejných rokovaní k strategickému dokumentu
- Príloha e) Prezenčné listiny z verejných rokovaní k strategickému dokumentu
- Príloha f) Fotodokumentácia z verejných rokovaní k strategickému dokumentu
- Príloha g) Výsledky dotazníkového prieskumu v procese tvorby PHSR MR Rimava a Rimavica
- Osobitná príloha: Oznámenie o strategickom dokumente „PHSR M 2015 – 2022“ podľa zákona č. 24/2006 Z. z o posudzovaní vplyvov na životné prostredie a o zmene a doplnení niektorých zákonov v znení nehorších predpisov

ŠTRUKTÚRA DOKUMENTU

Obsah PHSR je legislatívne vymedzený zákonom č. 539/2008 Z. z. o podpore regionálneho rozvoja a o zmene a doplnení niektorých zákonov v znení neskorších predpisov. Posledná novelizácia tohto zákona zaviedla povinnosť spracovania PHSR podľa novej „Metodiky na vypracovanie Programu hospodárskeho a sociálneho rozvoja obce/obcí/VÚC“. Táto prináša záväznú štruktúru dokumentu v členení na časti:

Úvod – popisuje obsah dokumentu a prináša stručné zhnutie prípravy PHSR, východiskových dokumentov a inštitucionálneho a časového zabezpečenia jeho spracovania.

Analytická časť – obsahuje komplexné hodnotenie a analýzu východiskovej situácie MR Rimava a Rimavica, odhad jej budúceho vývoja, možné riziká a ohrozenia vo väzbe na existujúce stratégie a koncepcie a využívanie vnútorného potenciálu územia, jeho limitov a rozvoja, definovanie podmienok udržateľného rozvoja MR

Strategická časť – obsahuje stratégiu rozvoja MR Rimava a Rimavica pri zohľadnení jeho vnútorných špecifik a určí hlavné smery, priority a ciele rozvoja MR rešpektovaním princípov regionálnej politiky s cieľom dosiahnutia vyváženého a udržateľného rozvoja územia

Programová časť – obsahuje najmä zoznam opatrení a aktivít na zabezpečenie realizácie programu hospodárskeho a sociálneho rozvoja MR Rimava a Rimavica

Realizačná časť – je zameraná na popis postupov inštitucionálneho zabezpečenia formou partnerstva a organizačné zabezpečenie realizácie programu rozvoja MR Rimava a Rimavica systém monitorovania a hodnotenia plnenia programu rozvoja MR Rimava a Rimavica s ustanovením merateľných ukazovateľov, vecný a časový harmonogram realizácie programu hospodárskeho a sociálneho rozvoja MR Rimava a Rimavica formou akčných plánov

Finančná časť – obsahuje finančné zabezpečenie jednotlivých opatrení a aktivít, inštitucionálnej a organizačnej stránky realizácie programu hospodárskeho a sociálneho rozvoja MR Rimava a Rimavica



**1 ÚVOD PROGRAMU HOSPODÁRSKEHO A SOCIÁLNEHO
ROZVOJA MR RIMAVA A RIMAVICA 2015 - 2022**

Dôvody a ciele spracovania dokumentu

Dokument s názvom "PROGRAM HOSPODÁRSKEHO A SOCIÁLNEHO ROZVOJA MIKROREGIÓNU RIMAVA A RIMAVICA na roky 2015 – 2022" je spracovaný ako strednodobý strategický plánovací dokument pre trvalo udržateľný rozvoj územia na základe zákazky mikroregiónu. Účelom Programu hospodárskeho a sociálneho rozvoja (ďalej len PHSR) je vytvorenie rozvojového programu územia, ktorý vyjadruje ekonomické a sociálne záujmy jeho obyvateľov a zároveň je v súlade s prijatými nadradenými koncepciami vyššej úrovne. Cieľom PHSR je spracovanie takého súhrnu cieľov a opatrení, ktoré napomáhajú zabezpečeniu trvalo udržateľného rozvoja územia a ktoré smerujú k uspokojovaniu potrieb súčasnej generácie bez toho, aby ohrozil možnosti uspokojovania potrieb budúcich generácií. Potrebu zabezpečenia PHSR ustanovuje zákon č. 539/2008 Z. z. o podpore regionálneho rozvoja, v znení zákona 309/2014 Z. z., ktorý definuje Program hospodárskeho a sociálneho rozvoja obce ako strednodobý programový dokument, obsahujúci analýzu hospodárskeho a sociálneho rozvoja obce, hlavné smery jej vývoja, ustanovenie cieľov, prvoradých potrieb a úloh vo všetkých oblastiach života obce. Súčasťou programu je aj návrh jeho administratívneho a finančného zabezpečenia. Zákon stanovuje aj úlohy, týkajúce sa vypracovávaní, schvaľovania, zabezpečenia plnenia a pravidelného vyhodnocovania predmetného programového dokumentu. Pri spracovaní programu boli rešpektované zásady regionálnej politiky vlády Slovenskej republiky a princípy regionálnej politiky Európskej únie zakotvené najmä v nariadení Rady (ES) č. 1266/1999 (nariadenie o štrukturálnych fondoch).

Program sociálneho, ekonomického a kultúrneho rozvoja MR Rimava a Rimavica je súčasťou sústavy základných dokumentov podpory regionálneho rozvoja v Slovenskej republike. Táto sústava je členená na strategické a programové dokumenty vypracovávané na úrovni štátu, sektorov, samosprávnych krajov, regiónov a obcí a programové dokumenty Európskej únie (pre využitie zdrojov predvstupových a štrukturálnych fondov).

Podpora regionálneho rozvoja sa uskutočňuje v súlade s programovaním na základe:

- **Partnerská dohoda** určuje stratégiu, priority a podmienky SR na využívanie fondov EÚ tak, aby sa dosiahli priority stratégie Európa 2020. Ide teda o základný národný dokument, ktorý zastrešuje všetky operačné programy SR pre nové programové obdobie. Neformálne vyjednávania k príprave Partnerskej dohody a operačným programom Slovenskej republiky na roky 2014 – 2020 sa začali 25. januára 2013 stretnutím so zástupcami Európskej komisie. Následne sa uskutočnili aj ďalšie neformálne kolá rokovaní, o ktorých bližšie informácie je možné získať na stránkach Úradu vlády ako Centrálného koordinačného orgánu pre fondy EÚ v podmienkach SR.
- **Pozičný dokument Európskej komisie k Partnerskej dohode a programom SR na roky 2014 – 2020** - pozičný dokument identifikuje z pohľadu Európskej komisie hlavné rozvojové potreby s možnosťou financovania opatrení v rámci fondov Spoločného strategického rámca EÚ v podmienkach SR. Zároveň tento dokument predstavuje základ pre negociácie s Európskou komisiou k Partnerskej dohode a operačným programom SR na roky 2014 – 2020.
- **Stratégia financovania Európskych štrukturálnych a investičných fondov pre programové obdobie 2014 - 2020**
- **Integrovaný regionálny operačný program „IROP“** - predstavuje programový dokument SR pre programové obdobie 2014 – 2020, ktorého globálnym cieľom je: prispieť k zlepšeniu kvality života a zabezpečiť udržateľné poskytovanie verejných služieb s dopadom na vyvážený a udržateľný územný rozvoj, hospodársku, územnú a sociálnu súdržnosť regiónov, miest a obcí.
- **Sektorový operačný program**, ktorý je strednodobý dokument vypracovaný pre vopred určené sektory.

- Program hospodárskeho rozvoja a sociálneho rozvoja samosprávneho kraja (PHSR BBSK), ktorý je strednodobý programový dokument, je v súlade s cieľmi a prvoradými potrebami ustanovenými v národnom pláne a s podkladom na vypracovanie príslušného regionálneho operačného programu. Jeho vypracovanie zabezpečuje samosprávny kraj.
- Program hospodárskeho a sociálneho rozvoja MR ktorý je strednodobý programový dokument spracovaný na úrovni MR
- Koncepcia územného rozvoja Slovenska 2001, aktualizácia 2010.
- Národný program reforiem, máj 2012.
- Návrh základných princípov na prípravu Partnerskej dohody Slovenskej republiky na programové obdobie 2014 – 2020.
- Stratégia rozvoja dopravy SR do roku 2020, 2010,
- Program odpadového hospodárstva na roky 2011 – 2015.
- Stratégia Slovenskej republiky pre integráciu Rómov do roku 2020.
- Revidovaný národný akčný plán Dekády začleňovania rómskej populácie 2005 – 2015 na roky 2011 – 2015.
- 2. etapa Programu podpory zdravia znevýhodnených komunít na Slovensku na roky 2009 – 2015.
- Koncepcia výchovy a vzdelávania rómskych detí a žiakov vrátane rozvoja stredoškolského a vysokoškolského vzdelávania.

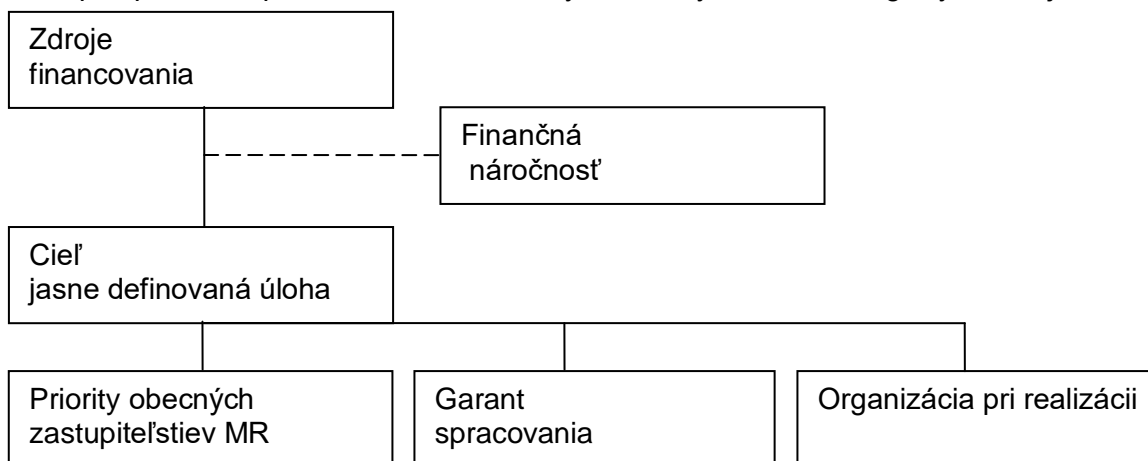
Programové dokumenty Európskej únie pre využitie štrukturálnych fondov tvoria:

- Stratégia EÚ 2020 – cieľ: konkurencieschopnosť, zamestnanosť a hospodársky rast.
- Spoločný strategický rámec EK, marec 2012.
- Nariadenia EK (Všeobecné nariadenie, nariadenie k fondom).
- CENTROPE – Správa o regionálnom rozvoji, 2012.
- CENTROPE – Nástroj na hodnotenie potrieb infraštruktúry – podpora konkurencieschopného regionálneho rozvoja (INAT).
- CENTROPE – Stratégia ľudského kapitálu.
- CENTROPE – Stratégia v oblasti vedomostného regiónu,
- CENTROPE – Stratégia v oblasti priestorovej integrácie a Akčný plán 2013+.
- CENTROPE – Stratégia v oblasti kultúry a cestovného ruchu 2013+.
- Národný (regionálny) rozvojový plán (RDP – Regional Development Plan), ktorý je hlavným dokumentom pre vyjednanie podpory zo Štrukturálnych fondov Európskej únie.
- Rámec podpory spoločenstva (CSF – Community Support Framework), ktorý bude vytvorený na základe Národného rozvojového plánu v spolupráci s Európskou komisiou, je hlavným dokumentom vymedzujúcim poskytnutie podpory zo štrukturálnych fondov Európskej únie.
- Sektorové operačné programy (SOP – Sectoral Operation Programme), ako taktické dokumenty vytvorené na úrovni ministerstiev, ktoré rozpracovávajú problémové celky stratégií majúci plošný (celoštátny) charakter, pre ktoré bude žiadané spolufinancovanie zo zdrojov Európskej únie.
- Regionálne operačné programy (ROP – Regional Operation Programme), ako taktické dokumenty, ktoré budú spracované na úrovni regiónov NUTS II a rozpracovávajú tie problémové celky stratégií, pre ktoré bude žiadané spolufinancovanie zo zdrojov Európskej únie.
- Strategické usmernenia Spoločenstva (SUS) – ROP odráža 1 usmernenie SUS t.j. „urobiť Európu a jej regióny atraktívnejším priestorom pre investície a prácu“, a súčasne 3 usmernenie SUS t.j. „vytvorenie väčšieho množstva a kvalitnejších pracovných miest“.

Jednotlivé strategické dokumenty sú vypracovávané vo vzájomnej nadväznosti a postupnosti.

a) Implementácia

Implementácia Programu hospodárskeho a sociálneho rozvoja MR Rimava a Rimavica je zložitý a náročný proces. Za jeho realizáciu so zabezpečením všetkých väzieb na strategické a programové dokumenty SR a EÚ budú zodpovední predstavitelia samosprávy obcí MR Rimava a Rimavica. Návrh spôsobu implementácie bude treba dopĺňať v súlade s organizačnou štruktúrou samosprávneho úradu, jeho kompetenciami v nadväznosti na vývoj v oblasti legislatívy, predovšetkým v oblasti nakladania s finančnými prostriedkami. Pri posudzovaní jednotlivých projektov sme použili procesnú analýzu, ktorej hlavným cieľom bolo analyzovať proces premeny vstupov pomocou použitia súboru finančných, ľudských a technologických zdrojov.



b) Finančné zabezpečenie

V zmysle zákona č. 539/2008 Z. z. o podpore regionálneho rozvoja v znení zákona 309/2014 Z. z., sa financovanie regionálneho rozvoja realizuje na troch úrovniach: Na mikroregionálnej úrovni je možné rozvojové aktivity financovať jedine združovaním zdrojov nižšej úrovne, čiže obcí. Samosprávy nemajú spoločný zdroj financovania. V súčasnej situácii je možné rozvojové aktivity financovať buď z rozpočtov jednotlivých obcí v prípade individuálnych projektov alebo združením financií viacerých obcí v prípade spoločných projektov. V prípade financovania projektov majúci význam v kontexte priorít celého kraja zohráva významnú úlohu Banskobystrický samosprávny kraj a financovanie inštitúcií v jeho zriaďovateľskej kompetencii. Ďalšími doplnkovými zdrojmi, ktoré možno definovať na úrovni jednotlivých aktivít sú predovšetkým štrukturálne fondy EÚ. Ich využitie v rámci jednotlivých aktivít je možné stanoviť len indikatívne bez určenia výšky požadovanej podpory s cieľom prispieť ku koordinácii realizácie rozvojových aktivít.

- Pri zostavovaní finančného plánu a zaistovaní finančnej podpory je potrebné zamerať sa na tie opatrenia, ktoré sú nedostatočne podporované zo štátneho rozpočtu, alebo nie sú podporované vôbec.
- Pri zabezpečovaní základných potrieb občanov postupuje samospráva podľa zákona číslo 369/1990 Z. z. O obecnom zriadení a v zmysle zákona č. 138/1991 Zb. O majetku obcí v znení neskorších predpisov.
- Na plnenie svojich úloh majú obce okrem finančných prostriedkov poukázaných od štátu v rámci delimitácie k dispozícii nasledovné financie: príjmy z miestnych daní a poplatkov, zdroje Štrukturálnych fondov Európskej únie v rámci programovacieho obdobia 2014 - 2020.

c) Zdroje a dokumenty

V súlade so snahou Slovenskej republiky o znižovanie rozdielov na úrovni rozvoja jednotlivých regiónov boli východiskom pri príprave Programu hospodárskeho a sociálneho rozvoja MR Rimava a Rimavica nasledovné strategické dokumenty:

| | | |
|----------------------------|---|---------------------------|
| Na úrovni štátu NUTS I. | Na úrovni samosprávnych krajov NUTS II. | Na úrovni obce NUTS V. |
|----------------------------|---|---------------------------|

d) Podporné materiály

Pri vypracovaní Programu hospodárskeho a sociálneho rozvoja MR Rimava a Rimavica boli použité aj prognostické údaje vypracované Ministerstvom výstavby a regionálneho rozvoja SR. Hlavnou úlohou prognostických údajov je podporiť vypracovanie tohto programu a zabezpečiť tým zvýšenie efektívnosti procesov strategického plánovania a kvality tohto dokumentu. Toto zabezpečenie je dané prepojením Systému strednodobého výhľadu hospodárskeho a sociálneho vývoja a vecnej roviny strategického plánovania.

MR Rimava a Rimavica má nasledovné možnosti čerpania mimorozpočtových zdrojov na dosahovanie svojich cieľov a priorít v zmysle stanovených tematických cieľov stratégie Európa 2020 a prioritných oblastí Pozičného dokumentu:

Partnerská dohoda (ďalej len „PD“), ako obdoba súčasného Národného strategického referenčného rámca, obsahuje záväzky členského štátu, že pridelené alokácie pre politiku súdržnosti EÚ sa využijú na implementáciu stratégie Európa 2020. Partnerská dohoda obsahuje aj návrh operačných programov.

Operačné programy (ďalej len „OP“) sú hlavným riadiacim nástrojom pre využívanie fondov EÚ. Na zabezpečenie naplnenia cieľov stratégie Európa 2020 vypracovala EK tzv. „kondicionality“, t.j. podmienky, ktoré musia členské štáty splniť, jednak sú to podmienky ex ante, ktoré musia byť zavedené pred poskytnutím prostriedkov z fondov, ako aj podmienky ex post, podľa ktorých bude uvoľnenie dodatočných prostriedkov z fondov závisieť na výkonnosti a dosahovaní cieľov stratégie Európa 2020.

Tematické ciele v súlade so stratégiou Európa 2020:

- 1) posilnenie výskumu, technologického rozvoja a inovácií;
- 2) zlepšenie prístupu k informáciám a komunikačným technológiám a zlepšenie ich využívania a kvality;
- 3) zvýšenie konkurencieschopnosti malých a stredných podnikov a poľnohospodárskeho sektora (v prípade EPFRV) a sektora rybného hospodárstva a akvakultúry (v prípade EFNRH);
- 4) podpora prechodu na nízkouhlíkové hospodárstvo vo všetkých sektoroch;
- 5) podpora prispôsobovania sa zmenám klímy, predchádzania a riadenia rizík;
- 6) ochrana životného prostredia a presadzovanie efektívneho využívania zdrojov;
- 7) podpora udržateľnej dopravy a odstraňovanie prekážok v kľúčových sieťových infraštruktúrach;
- 8) podpora zamestnanosti a mobility pracovnej sily;
- 9) podpora sociálneho začlenenia a boj proti chudobe;
- 10) investovanie do vzdelania, zručností a celoživotného vzdelávania;
- 11) zvyšovanie inštitucionálnych kapacít a efektivity verejnej správy.

Pozičný dokument definuje nasledujúce prioritné oblasti:

- podnikateľské prostredie priaznivé pre inovácie
- infraštruktúra pre hospodársky rast a zamestnanosť
- rozvoj ľudského kapitálu a zlepšenie účasti na trhu práce
- trvalo udržateľné a efektívne využívanie prírodných zdrojov
- moderná a profesionálna verejná správa

Priority stanovené v Pozičnom dokumente boli použité ako podklad pre prípravu najdôležitejších strategických dokumentov SR pre čerpanie fondov EÚ: Partnerskej dohody a operačných programov.

Štruktúra operačných programov

| P. č. | Operačné programy | Riadiaci orgán | Sprostredkovateľský orgán pod riadiacim orgánom | Tematický cieľ / Investičná priorita | Fond EÚ |
|-------|------------------------------------|-----------------------------|---|--------------------------------------|-----------|
| 1 | Výskum a inovácie (Val) | MŠVVŠ SR | MH SR | 1a, 10 1b, 3 | EFRR, ESF |
| 2 | Integrovaná infraštruktúra (II) | MDVRR SR | MF SR | 2 7a,b,c,d | KF, EFRR |
| 3 | Ľudské zdroje (LZ) | MPSVR SR | MV SR MZ SR MŠVVŠ SR | 9 8,9,10, 9a 10 | EFRR, ESF |
| 4 | Kvalita životného prostredia (KŽP) | MŽP SR | MDVRR SR MH SR MV SR | 4c 4,7e 4,5,6, 5b | KF, EFRR |
| 5 | Integrovaný ROP (IROP) | MPaRV SR | MK SR VÚC | 6c 5,6,7,9,10 5,6,7,9,10, | ESF, EFRR |
| 6 | Efektívna verejná správa (EVS) | MV SR | | 11 | EFRR, ESF |
| 7 | Technická pomoc (TP) | ÚV SR | | 11 | EFRR |
| 8 | Rozvoj vidieka | MPaRV SR | | | EPFRV |
| 9 | Rybné hospodárstvo | MPaRV SR | | | EFNRH |
| 10 | Európska územná spolupráca | RO budú určené zo strany EK | | | EFRR |
| 11 | Interact, Urban | RO budú určené zo strany EK | | | EFRR |

Priorita operačných programov:

IROP Integrovaný regionálny operačný program

Prioritná os č. 1: Bezpečná a ekologická doprava v regiónoch

- **Investičná priorita 1.1:** Posilnenie regionálnej mobility prostredníctvom prepojenia sekundárnych a terciárnych uzlov s infraštruktúrou TEN-T
- **Investičná priorita 1.2:** Rozvoj ekologicky priaznivých a nízkouhlíkových dopravných systémov

Prioritná os č. 2: Ľahší prístup k efektívnym a kvalitnejším verejným službám

- **Investičná priorita 2.1:** Investovanie do sociálnej infraštruktúry, ktoré prispieva k národnému, regionálnemu a miestnemu rozvoju, a prechodu z inštitucionálnych služieb na komunitné
- **Investičná priorita 2.2:** Investovanie do vzdelávania, zručností a celoživotného vzdelávania prostredníctvom rozvoja infraštruktúry vzdelávania a odbornej prípravy

Prioritná os č.3: Konkurencieschopné a atraktívne regióny pre podnikanie a zamestnanosť

- **Investičná priorita 3.1:** Podpora fyzickej, economickej a sociálnej regenerácie zanedbaných mestských a vidieckych komunít a území
- **Investičná priorita 3.2:** Ochrana, propagácia a rozvoj kultúrneho a prírodného dedičstva

Prioritná os č. 4: Bratislavský kraj

Prioritná os č. 5: Technická pomoc

IROP je realizovaný prostredníctvom integrovaných územných stratégií, ktoré na úrovni NUTS2 zadefinujú prioritné projektové zámery v regióne. Cieľom je dosiahnutie čo najväčších synergických efektov preinvestovaných finančných prostriedkov a

predchádzanie negatívnym účinkom nekoordinovaného plánovania v ohraničenom území.

OP Kvalita životného prostredia

Prioritná os 1: Udržateľné využívanie prírodných zdrojov prostredníctvom rozvoja environmentálnej infraštruktúry

- **Investičná priorita 1:** Riešenie významných potrieb investícií do sektora odpadu s cieľom splniť požiadavky environmentálneho acquis
- **Investičná priorita 2:** riešenie významných potrieb investícií do sektora vodného hospodárstva s cieľom splniť požiadavky environmentálneho acquis
- **Investičná priorita 3:** ochrana a obnova biologickej diverzity, ochrana pôdy a obnova a propagácia ekosystémových služieb vrátane Natura 2000 a zelených infraštruktúr
- **Investičná priorita 4:** opatrenia na zlepšenie obecného prostredia, regeneráciu opustených priemyselných lokalít a zníženie znečistenia ovzdušia

Prioritná os 2: Adaptácia na nepriaznivé dôsledky zmeny klímy so zameraním na ochranu pred povodňami, riadenie a prevenciu súvisiacich rizík

- **Investičná priorita 1:** Podpora vyhradených investícií na prispôsobenie sa zmene klímy
- **Investičná priorita 2:** Propagácia investícií na riešenie osobitných rizík, zabezpečenie odolnosti proti katastrofám a vyvíjanie systémov zvládania katastrof

Prioritná os 3: Energeticky efektívnejšie nízkouhlíkové hospodárstvo

- **Investičná priorita 1:** Podpora výroby a distribúcie energie z obnoviteľných zdrojov
- **Investičná priorita 2:** Podpora energetickej efektívnosti a využitia energie z obnoviteľných zdrojov v podnikoch
- **Investičná priorita 3:** Podpora energetickej efektívnosti a využitia energie z obnoviteľných zdrojov vo verejných infraštruktúrach, vrátane využitia vo verejných budovách a v sektore bývania
- **Investičná priorita 4:** Vývoj a zavedenie inteligentných distribučných systémov s nízkymi a strednými úrovňami napätia
- **Investičná priorita 5:** Podpora nízkouhlíkových stratégií pre všetky typy území, zvlášť mestských oblastí, vrátane podpory trvalo udržateľnej mestskej mobility a zmiernenie relevantných adaptačných opatrení
- **Investičná priorita 6:** Podpora využitia vysokoúčinnnej kombinovanej výroby elektriny a tepla založenej na dopyte po využiteľnom teple

Prioritná os 4: Technická pomoc

OP Výskum a inovácie

Prioritná os 1: Výskum a vývoj pre potreby inovácií

- **Investičná priorita 1.1:** Rozšírenie výskumnej a inovačnej infraštruktúry (výskum a inovácia) a kapacít na rozvoj excelentnosti v oblasti výskumu a inovácií a podpora kompetenčných centier, najmä európskeho záujmu
- **Investičná priorita 1.2:** Podpora podnikateľských investícií do inovácií a výskumu, tvorba prepojenia a synergie medzi podnikmi vedeckovýskumnými centrami a vyšším vzdelávaním obzvlášť vo vývoji produktov a služieb, prenosu technológií, sociálnej inovácie a aplikácie verejných služieb, stimulácie dopytu, vytvárania sietí, klastrov a otvorenej inovácie prostredníctvom inteligentnej špecializácie, podpora technologického a aplikovaného výskumu, pilotných projektov a aktivít skorého overovania výrobkov, vyspelých výrobných kapacít a prvovýroby v kľúčových technológiách a šírenie všestranne využiteľných technológií

Prioritná os 2: Podnikateľské prostredie priaznivé pre inovácie

- **Investičná priorita 2.1:** Podpora investovania do inovácií a výskumu, tvorba prepojenia a synergie medzi podnikmi vedeckovýskumnými centrami a vyšším vzdelávaním obzvlášť vo vývoji produktov a služieb, prenosu technológií, sociálnej inovácie a aplikácie verejných služieb, stimulácie dopytu, vytvárania sietí, zoskupení (klastrov) a otvorenej inovácie prostredníctvom inteligentnej špecializácie, podpora technologického a aplikovaného výskumu, pilotných projektov a aktivít skorého overovania výrobkov, vyspelých výrobných kapacít a prvovýroby v kľúčových technológiách
- **Investičná priorita 2.2:** Podpora podnikania, najmä prostredníctvom uľahčenia využívania nových nápadov v hospodárstve a podpora zakladania nových firiem vrátane podnikateľských inkubátorov
- **Investičná priorita 2.3:** Vývoj a zavedenie nových obchodných modelov MSP, najmä v rámci internacionalizácie
- **Investičná priorita 2.4:** Podpora tvorby a rozšírenia pokročilých kapacít pre rozvoj výrobkov a služieb
- **Investičná priorita 2.5:** Podpora kapacity MSP a cieľom zapojenia do rastu a inovácií
- **Investičná priorita 2.6:** Podpora výskumu, vývoja a osvojenia nízkouhlíkových technológií

Technická pomoc

OP INTEGROVANÁ INFRAŠTRUKTÚRA

OP ĽUDSKÉ ZDROJE

Program rozvoja vidieka

Projektové opatrenia (realizácia bude zabezpečovaná cez individuálne projekty žiadateľov):

- Prenos znalostí a informačné akcie (čl. 15)
- Poradenské služby (čl. 16)
- Investície do hmotného majetku (čl. 18)
- Obnova poľnohospodárskeho potenciálu – prevencia (čl. 19)
- Podpora mladých farmárov, malých fariem a podnikania (čl. 20)
- Základné služby a obnova dedín vo vidieckych oblastiach (čl. 21)
- Prevencia a odstraňovanie škôd v lesoch (čl. 25)
- Investície do nových lesných technológií (čl. 27)
- Spolupráca (čl. 36)
- LEADER (čl. 42-45)

Neprojektové opatrenia (realizácia bude zabezpečovaná cez národné projekty):

- Platby pre oblasti s prírodnými alebo inými osobitnými obmedzeniami (LFA)
- Agroenvironmentálne operácie súvisiace s klímou
- Ekologické poľnohospodárstvo
- Platby za životné podmienky zvierat
- Platby Natura 2000

ŠVAJČIARSKY FINANČNÝ MECHANIZMUS

LIFE LONG PROGRAMME

DOTAČNÝ SYSTÉM MINISTERSTVA KULTÚRY SR 2012

DOTÁCIE MINISTERSTVA ŠKOLSTVA, VEDY, VÝSKUMU A ŠPORTU SR

DOTÁCIE MINISTERSTVA PRÁCE, SOCIÁLNYCH VECÍ A RODINY SR

DOTÁCIE MINISTERSTVA DOPRAVY, VÝSTAVBY A REGIONÁLNEHO ROZVOJA SR

EKOFOND

ENVIRONMENTÁLNY FOND

- A. Oblasť: Ochrana ovzdušia a ozónovej vrstvy Zeme
 - a. Podpora výroby tepla a teplej úžitkovej vody prostredníctvom využívania nízkoemisných zdrojov
 - b. Podpora výroby tepla a teplej úžitkovej vody a elektrickej energie prostredníctvom využívania obnoviteľných zdrojov
 - c. Podpora projektov zameraných na zlepšenie kvality ovzdušia
- B. Oblasť: Ochrana a využívanie vôd
 - a. Čistiare odpadových vôd a verejné kanalizácie
 - b. Vodovody
 - c. Protipovodňová ochrana - Opatrenia na vodnom toku
 - d. Protipovodňová ochrana - Opatrenia mimo vodného toku
- C. Oblasť: Rozvoj odpadového hospodárstva
 - a. Uzavretie a rekultivácia skládok
 - b. Separácia a zhodnocovanie biologicky rozložiteľných odpadov
 - c. Zavedenie separovaného zberu v obciach, vybudovanie zberných dvorov a dotriedňovacích zariadení
- D. Oblasť: Ochrana prírody a krajiny
 - Ochrana prírody a krajiny
- E. Oblasť: Environmentálna výchova, vzdelávanie a propagácia
 - Environmentálna výchova, vzdelávanie a propagácia
- F. Oblasť: Prieskum, výskum a vývoj zameraný na zisťovanie a zlepšenie stavu životného prostredia
 - Prieskum, výskum a vývoj zameraný na zisťovanie a zlepšenie stavu životného prostredia
- G. Oblasť: Zelená investičná schéma

RECYKLAČNÝ FOND

WORLD MONUMENTS FUND (SVETOVÝ PAMIATKOVÝ FOND)

NADÁCIA SPP

NADÁCIA ORANGE

NADÁCIA EKOPOLIS

GREENWAYS

PRIESTORY

POHODA ZA MESTOM

ZELENÉ OÁZY

NADÁCIA PONTIS

GRANTOVÝ PROGRAM TESCO PRE ZDRAVŠIE MESTÁ

Uplatnenie integrovaného prístupu prístup – 1

Rôzne aspekty života MR Rimava a Rimavica – environmentálny, hospodársky, sociálny a kultúrny – sú vzájomne prepojené a úspech v rozvoji samospráv možno dosiahnuť len prostredníctvom integrovaného prístupu. Opatrenia týkajúce sa fyzickej obnovy sa v PHSR skombinovali s opatreniami na podporu vzdelávania, hospodárskeho rozvoja, sociálneho začleňovania a ochrany životného prostredia. Predpokladom toho je rozvoj silných partnerstiev medzi miestnymi obyvateľmi, občianskou spoločnosťou, miestnym hospodárstvom a rôznymi úrovňami správy. Takýto prístup je osobitne dôležitý v súčasnosti vzhľadom na vážnosť problémov, pred ktorými momentálne samospráva stojí. Tieto problémy siahajú od konkrétnych demografických zmien cez dôsledky hospodárskej stagnácie v súvislosti s tvorbou pracovných miest a sociálnym pokrokom až po dôsledky zmeny klímy. Reakcia na tieto problémy bude mimoriadne dôležitá na dosiahnutie inteligentnej, udržateľnej a inkluzívnej spoločnosti, ktorá je cieľom stratégie Európa 2020.

prístup – 2

PHSR MR Rimava a Rimavica integruje všetky dokumenty na miestnej úrovni ako aj ciele a priority národných strategických dokumentov a dokumentov EÚ. PHSR MR Rimava a Rimavica vychádza a integruje strategické dokumenty na národnej úrovni ako Partnerská dohoda, ktorá určuje stratégiu, priority a podmienky SR na využívanie fondov EÚ tak, aby sa dosiahli priority stratégie Európa 2020, Pozičný dokument Európskej komisie k Partnerskej dohode a programom SR na roky 2014-2020, Stratégia financovania Európskych štrukturálnych a investičných fondov pre programové obdobie 2014 – 2020, Integrovaný regionálny operačný program „IROP“. Ďalej integruje a vychádza zo strategických dokumentov EÚ: Stratégia EÚ 2020 - cieľ: konkurencieschopnosť, zamestnanosť a hospodársky rast, Spoločný strategický rámec EK, marec 2012, Nariadenia EK (Všeobecné nariadenie, nariadenie k fondom), CENTROPE – Správa o regionálnom rozvoji, 2012, CENTROPE – Nástroj na hodnotenie potrieb infraštruktúry – podpora konkurencieschopného regionálneho rozvoja (INAT), CENTROPE – Stratégia ľudského kapitálu, CENTROPE – Stratégia v oblasti vedomostného regiónu, CENTROPE – Stratégia v oblasti priestorovej integrácie a Akčný plán 2013+.

prístup – 3

Integrovaný prístup bol uplatnený pri procese spracovania strategického dokumentu, kde boli zohľadnené predstavy, potreby a požiadavky jednotlivých zainteresovaných skupín ako sú obyvatelia, rozpočtové a príspevkové organizácie zriadené v rámci pôsobnosti obcí MR, mimovládne organizácie, záujmové skupiny obyvateľov, podnikateľské subjekty, obce a jej jednotlivé orgány: poslanci OZ, starostovia, komisie. Integrovaný prístup bol uplatnený v prípravnej fáze spracovania PHSR, prostredníctvom dotazníkového prieskumu pri jednotlivých skupinách. Následne bol integrovaný prístup uplatnený v rámci schvaľovacej fázy PHSR, kde bol návrh dokumentu zaslaný zainteresovaným skupinám na záverečnú úpravu, doplnenie a odsúhlasenie.

prístup – 4

Integrovaný prístup bol uplatnený v prípade finančného zabezpečenia jednotlivých priorít a cieľov. Financovanie sa realizuje z viacerých zdrojov – verejných a súkromných. Verejné zdroje uplatňujú integrovaný prístup z hľadiska horizontálneho ako aj vertikálneho. Z horizontálneho hľadiska predstavuje kombinovanie viacerých možných zdrojov EÚ (Operačných programov). Z vertikálneho hľadiska sú integrované zdroje EÚ, úrovne SR, VÚC a nakoniec na najnižšej úrovni miestnej samosprávy.

Harmonogram spracovania PHSR

| Harmonogram spracovania PHSR | | | | | | | | | | | | |
|------------------------------|---|----|-----|----|---|----|-----|------|----|---|----|-----|
| Termín | I | II | III | IV | V | VI | VII | VIII | IX | X | XI | XII |
| Úvod | | | | | X | X | | | | | | |
| Analytická časť | | | | | | X | X | | | | | |
| Strategická časť | | | | | | | | X | | | | |
| Programová časť | | | | | | | | | X | | | |
| Realizačná časť | | | | | | | | | | X | | |
| Finančná časť | | | | | | | | | | | X | |
| Záver | | | | | | | | | | | | X |

Metodológia tvorby dokumentu

Programové a strategické plánovanie je metóda používaná na koordináciu jednotlivých činností, ktoré súvisia s plánovaním, realizáciou a vyhodnocovaním aktivít. Proces strategického plánovania predstavuje súbor nadväzujúcich činností, ktoré sú riadené tak, aby viedli k naplneniu určených a logicky na seba nadväzujúcich výstupov. Začína sa mapovaním územia, následnou analýzou, pokračuje definovaním cieľov, formulovaním programovej časti a spracovaním návrhu procesu implementácie stratégie. Tento dokument je vytvorený na princípoch využitia participatívnych metód a odráža potreby spolupráce obcí a občanov v území. Analytická časť plánu je spracovaná na základe informácií a údajov zhromaždených riešiteľskou organizáciou

zo spracovaných údajov obcí, z odbornej literatúry, internetu a údajov poskytnutých predstaviteľmi samospráv.

Strategická a programová časť je spracovaná na základe vzájomnej korelácie výstupov spracovaných PHSR jednotlivých obcí, PHSR BB kraja a potrieb a požiadaviek zástupcov mikroregiónu.

Metódy zapojenia verejnosti do prípravy PHSR

| Metóda | Informovanie verejnosti | Získavanie názorov verejnosti | Zohľadnenie názorov verejnosti |
|--|-------------------------|-------------------------------|--------------------------------|
| Tlačené materiály | | | |
| Verejné informačné tabule | XXX | X | X |
| Internetové stránky – vrátane verejných pripomienok tzv. chatrooms; sociálne siete | XXX | XXX | XXX |
| Stretnutia | | | |
| Verejné stretnutia | XXX | XXX | XXX |
| Návšteva v dotknutom území | XXX | XXX | XXX |
| Rozhovory a prieskumy | | | |
| Dotazník pre záujmové skupiny | XXX | XXX | XXX |
| Dotazník pre širokú verejnosť | XXX | XXX | XXX |
| Rokovanie za prítomnosti moderátora/facilitátora | XXX | XXX | XXX |

Zoznam analyzovaných koncepčných dokumentov

| Zoznam analyzovaných koncepčných dokumentov | | | |
|---|--------------------|------------------|---------------|
| Názov dokumentu | Platnosť dokumentu | Úroveň dokumentu | Zdroj |
| Stratégia Európa 2020 | 2020 | európska | www.mindop.sk |
| Národná stratégia regionálneho rozvoja SR (NSRR) | 2030 | národná | www.mindop.sk |
| Koncepcia územného rozvoja Slovenska 2001 – záväzná časť v znení KURS 2011 | 2030 | národná | www.mindop.sk |
| Metodika na vypracovanie PHSR | 2014 - 2020 | národná | www.mindop.sk |
| Program hospodárskeho, sociálneho a kultúrneho rozvoja BBSK 2007 – 2013 | 2013 | regionálna | www.vucbb.sk |
| Územný plán VÚC BBSK a Územný plán VÚC BBSK - zmeny a doplnky 2014 | 2015 | regionálna | www.vucbb.sk |
| Plán rozvoja verejných vodovodov a verejných kanalizácií Banskobystrického samosprávneho kraja | 2015 | regionálna | www.vucbb.sk |
| Program odpadového hospodárstva Banskobystrického kraja | 2015 | regionálna | www.minv.sk |
| Správa o napĺňaní priorít a cieľov Národnej stratégie regionálneho rozvoja Banskobystrického kraja | 2014 | regionálna | www.mindop.sk |



2 ANALYTICKÁ ČASŤ PROGRAMU HOSPODÁRSKEHO A SOCIÁLNEHO ROZVOJA MR RIMAVA A RIMAVICA 2015 - 2022

2.1 ZÁKLADNÁ CHARAKTERISTIKA ÚZEMIA

Analytická časť PHSR obsahuje analýzu vnútorného prostredia na základe overeného súboru kvantitatívnych a kvalitatívnych dát (ďalej len „dátová základňa“) podľa jednotlivých oblastí vrátane finančnej a hospodárskej situácie, identifikáciu hlavných vonkajších faktorov rozvoja územia (výber hlavných faktorov), analýzu vplyvu vonkajšieho prostredia na vývoj situácie v území, analýzu silných a slabých stránok, príležitostí a ohrození pre rast a rozvoj územia, posúdenie hlavných faktorov a disparít rozvoja územia.

Komplexná analýza súčasného stavu územia je zostavená na základe informácií získaných z relevantných zdrojov, t.j. štatistických databáz (ŠÚ SR, Infostat, ...), výsledkov prieskumov, komunikácie so zamestnancami obecných úradov MR Rimava a Rimavica, zástupcami strategických partnerov a občianskeho sektora.

Zoznam kvantitatívnych a kvalitatívnych dát

| Zoznam použitých kvantitatívnych a kvalitatívnych dát | | |
|---|---|--|
| Oblasť dát /téma | Zdroj dát | Webová stránka |
| Demografia | Štatistický úrad SR Inštitút informatiky a štatistiky | www.slovakstatistics.sk www.infostat.sk |
| Bývanie | Štatistický úrad SR Inštitút informatiky a štatistiky | www.slovakstatistics.sk www.infostat.sk |
| Školstvo a vzdelávanie | Štatistický úrad SR Ústav informácií a prognóz | www.slovakstatistics.sk www.uips.sk |
| Zdravotníctvo | Národné centrum zdravotníckych informácií | www.nczisk.sk |
| Sociálna starostlivosť | Úrad práce, sociálnych vecí a rodiny SR Ministerstvo vnútra SR | www.upsvar.sk www.minv.sk |
| Ekonomická situácia | Štatistický úrad SR Slovenská agentúra pre rozvoj investícií a obchodu Finančná správa SR | www.slovakstatistics.sk www.sario.sk intrastat.financnasprava.sk |
| Životné prostredie | Slovenský hydrometeorologický ústav Slovenská agentúra životného prostredia | www.shmu.sk www.enviroportal.sk |

Zdroj: vlastné spracovanie

Základné informácie

MR Rimava a Rimavica sa nachádza v južnej časti stredného Slovenska. Mikroregión je súčasťou Banskobystrického samosprávneho kraja. Mikroregión Rimava a Rimavica nachádzajúci sa v okresoch Rimavská Sobota a Poltár, tvoria obce Čerenčany, Hrachovo, Kociha, Kružno, Lehota nad Rimavicou, Nižný Skálnik, Ožďany, Rimavská Baňa, Rimavské Brezovo, Rimavské Zalužany, Selce, Sušany, Veľké Teriakovce, Vyšný Skálnik a Zacharovce. Rozloha mikroregiónu je 11 724 ha. Z hľadiska vnútorného členenia BB kraja patrí do vidieckeho subregiónu Gemer – Malohont. Mikroregión susedí na východe s územím Mikroregiónu Teplý Vrch, celá južná strana susedí s okresom Rimavská Sobota.

Základné údaje mikroregiónu:

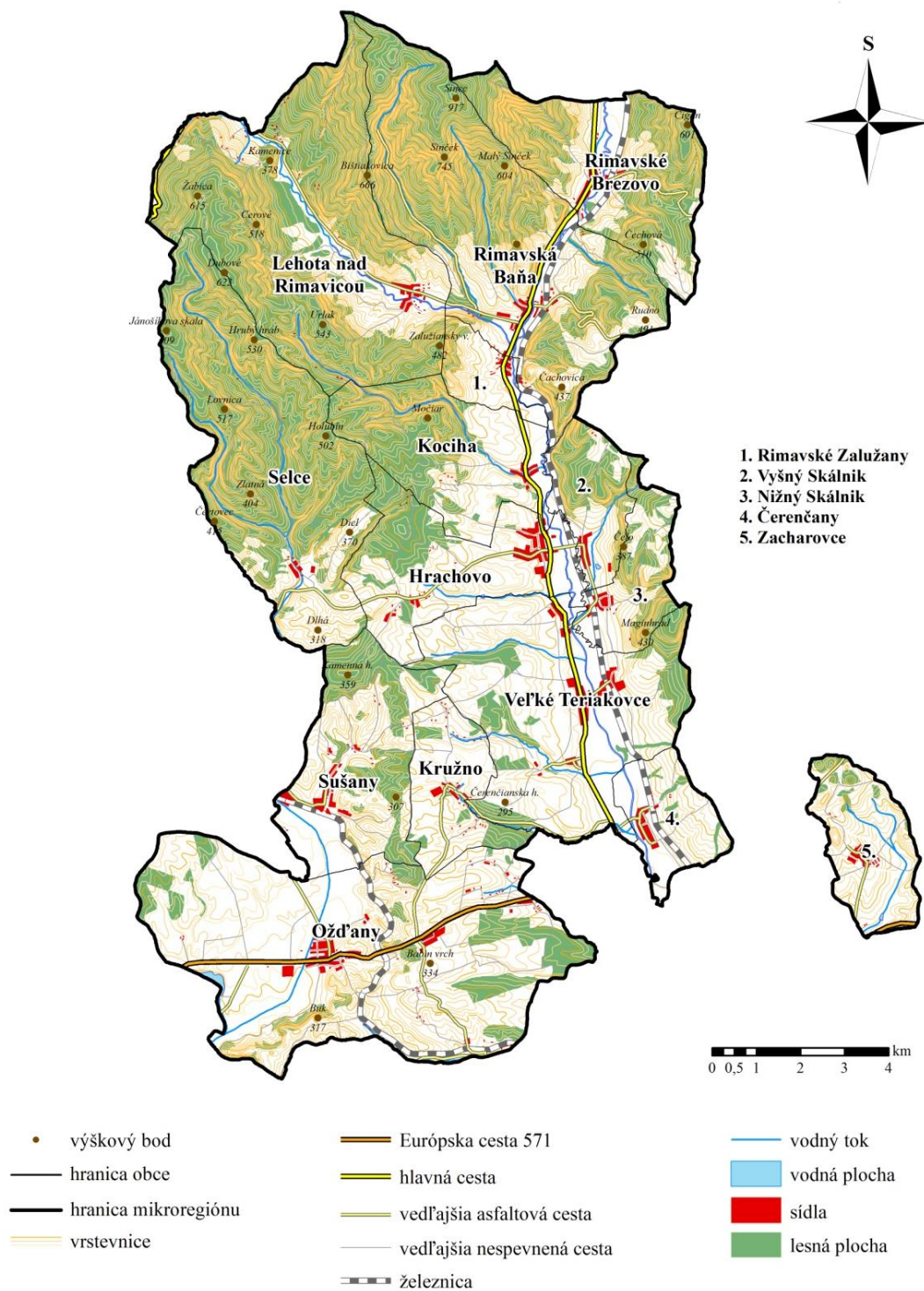
| | |
|--------------------------|---|
| Názov: | Mikroregión Rimava a Rimavica |
| Sídlo: | Sama Vozára 154, 980 52 Hrachovo |
| Názov kraja: | Banskobystrický |
| Okresy: | Rimavská Sobota a Poltár |
| Dátum zápisu: | 22. marec 2001 |
| IČO: | 37823116 |
| Rozloha: | 11 724 ha |
| Počet obyvateľov: | 7 509 |
| Najvyššie položená obec: | Selce 430 m n. m. |
| Najnižšie položená obec: | Čerenčany 215 m n. m. |
| Najvyšší bod: | 917 m n. m. na území obce Rimavská Baňa |
| Najnižší bod: | 200 m n. m. na území obce Ožďany |

V súčasnosti na území mikroregiónu Rimava a Rimavica v 15 obciach žije spolu 7 509 obyvateľov. Najväčšia obec MR je obec Ožďany s počtom obyvateľov 1 641 a najmenšia obec je Selce v okrese Poltár s 110 obyvateľmi.

V mape č. 1 sú znázornené všeobecno-geografické pomery územia mikroregiónu Rimava a Rimavica.

V tab. č.1 je súhrn základných údajov o obciach ako je štatistická územná jednotka (ŠÚJ), rozloha v ha ako aj počet obyvateľov k 31.12.2014.

Mapa č. 1: Všeobecno-geografické pomery územia mikroregiónu Rimava a Rimavica



Kováčová, I. by ArcGis10

Tab. č.1: Základné údaje o obciach mikroregiónu Rimava a Rimavica

| Názov obce | Iný názov | Okres | PSČ/ Pošta | ŠÚJ | Rozloha v ha | Prvá písomná zmienka | Počet obyvateľov k 31.12.2014 |
|----------------------|-----------|-----------------|----------------------------|--------------|--------------|----------------------|-------------------------------|
| Čerenčany | - | Rimavská Sobota | 979 01 Rimavská Sobota | SK0329514608 | 506 | 1334 | 555 |
| Hrachovo | - | Rimavská Sobota | 980 52 Hrachovo | SK0329514888 | 1184 | 1353 | 856 |
| Kociha | - | Rimavská Sobota | 980 52 Hrachovo | SK0329515051 | 1141 | 1298 | 213 |
| Kružno | - | Rimavská Sobota | 979 01 Rimavská Sobota 1 | SK0329515108 | 620 | 1922 | 366 |
| Lehota nad Rimavicou | - | Rimavská Sobota | 980 53 Rimavská Baňa | SK0329515124 | 3007 | 1274 | 270 |
| Nižný Skálnik | - | Rimavská Sobota | 980 52 Hrachovo | SK0329557790 | 530 | 1334 | 191 |
| Ožďany | Osgyán | Rimavská Sobota | 980 11 Ožďany | SK0329515264 | 3717 | 1332 | 1641 |
| Rimavská Baňa | - | Rimavská Sobota | 980 53 Rimavská Baňa | SK0329515426 | 2621 | 1270 | 536 |
| Rimavské Brezovo | - | Rimavská Sobota | 980 54 Rimavské Brezovo | SK0329515451 | 1410 | 1334 | 529 |
| Rimavské Zalužany | - | Rimavská Sobota | 980 53 Rimavská Baňa | SK0329557811 | 464 | 1362 | 340 |
| Selce | - | Poltár | 980 13 Hrnčiarska Ves | SK0327515515 | 2440 | 1303 | 110 |
| Sušany | - | Poltár | 980 12 Hrnčiarske Zalužany | SK0327515591 | 1294 | 1407 | 435 |
| Veľké Teriakovce | - | Rimavská Sobota | 980 51 Veľké Teriakovce | SK0329515736 | 2235 | 1334 | 884 |
| Vyšný Skálnik | | Rimavská Sobota | 980 52 Hrachovo | SK0329515809 | 505 | 1334 | 147 |
| Zacharovce | Zeherje | Rimavská Sobota | 979 01 Rimavská Sobota | SK0329557927 | 681 | 1320 | 401 |

Zdroj: Štatistický úrad SR (ŠÚ SR), www.e-obce.sk

2.1.1 ŠIRŠIE ÚZEMNÉ VZŤAHY

Najsevernejšia obec riešeného územia leží od okresného mesta Rimavská Sobota 21 km. Riešeným územím prechádza štátna cesta I. triedy, významná dopravná trasa Rimavskej doliny spájajúca pohraničné oblasti s atraktívnymi turistickými územiami Národných parkov Muránska planina, Nízkyh a Vysokých Tatier. Táto trasa tvorí prepojenie medzi 9 obcami MR Rimava a Rimavica, cez ktorých územie vedie aj železnica. Ostatné obce územia ležia mimo hlavnej trasy a využívajú len autobusové a automobilové spojenie.

Prepojenie Slovenska s Maďarskom je vďaka hraničnému (cestnému aj železničnému) prechodu Kráľ – Bánréve. Vzdialenosti do okresných miest, krajského mesta a k hraničnému prechodu je v tab. č.2.

Tab. č.2: Vzdialenosť obcí od okresných miest, krajského mesta a hraničného prechodu uvádzané v km

| Obec | Vzdialenosť v km okresné mesto Rimavská Sobota | Vzdialenosť v km okresné mesto Poltár | Vzdialenosť v km okresné mesto Lučenec | Vzdialenosť v km krajské mesto Banská Bystrica | Vzdialenosť v km k hraničnému (cestnému aj železničnému) prechodu Kráľ - Bánréve |
|----------------------|--|---------------------------------------|--|--|--|
| Čerenčany | 5,5 | 22,5 | 30,3 | 99,5 | 38 |
| Hrachovo | 11,3 | 14,7 | 36,2 | 97,2 | 44 |
| Kociha | 13,2 | 16,8 | 38,1 | 95,2 | 46 |
| Kružno | 8,6 | 25,2 | 33,5 | 103 | 42 |
| Lehota nad Rimavicou | 19,5 | 22 | 40 | 92 | 53 |
| Nižný Skálnik | 10,3 | 17 | 35,2 | 100 | 43 |

| | | | | | |
|-------------------|------|------|------|------|----|
| Ožďany | 11 | 13,4 | 19,2 | 88,3 | 44 |
| Rimavská Baňa | 17 | 20,6 | 42 | 91,4 | 50 |
| Rimavské Brezovo | 20,8 | 24,4 | 45,7 | 88,3 | 54 |
| Rimavské Zalužany | 15,7 | 19,3 | 40,6 | 92,7 | 49 |
| Selce | 17,8 | 9 | 26,7 | 89 | 51 |
| Sušany | 17 | 10,7 | 25 | 94,2 | 50 |
| Veľké Teriakovce | 7,7 | 18,5 | 32,6 | 102 | 41 |
| Vyšný Skálnik | 11,4 | 16 | 36,3 | 98,2 | 44 |
| Zacharovce | 6,1 | 31,5 | 34,2 | 103 | 33 |

Zdroj: www.sodbtn.sk/obec/obec_obec.php

2.1.2 UŽŠIE ÚZEMNÉ VZŤAHY

Podľa administratívneho členenia Slovenska patrí mikroregión Rimava a Rimavica do Banskobystrického samosprávneho kraja. Leží v západnej časti okresu Rimavská Sobota, severozápadne od okresného mesta Rimavská Sobota. Mikroregión tvorí spolu obcí, z toho 15 obcí, z toho 13 z okresu Rimavská Sobota (Čerenčany, Hrachovo, Kociha, Kružno, Lehota nad Rimavicou, Nižný Skálnik, Ožďany, Rimavská Baňa, Rimavské Brezovo, Rimavské Zalužany, Veľké Teriakovce, Vyšný Skálnik a Zacharovce) a dve z okresu Poltár (Selce, Sušany). Na severe mikroregión hraničí s mestom Hnúšťa, na juhu s okresným mestom Rimavská Sobota.

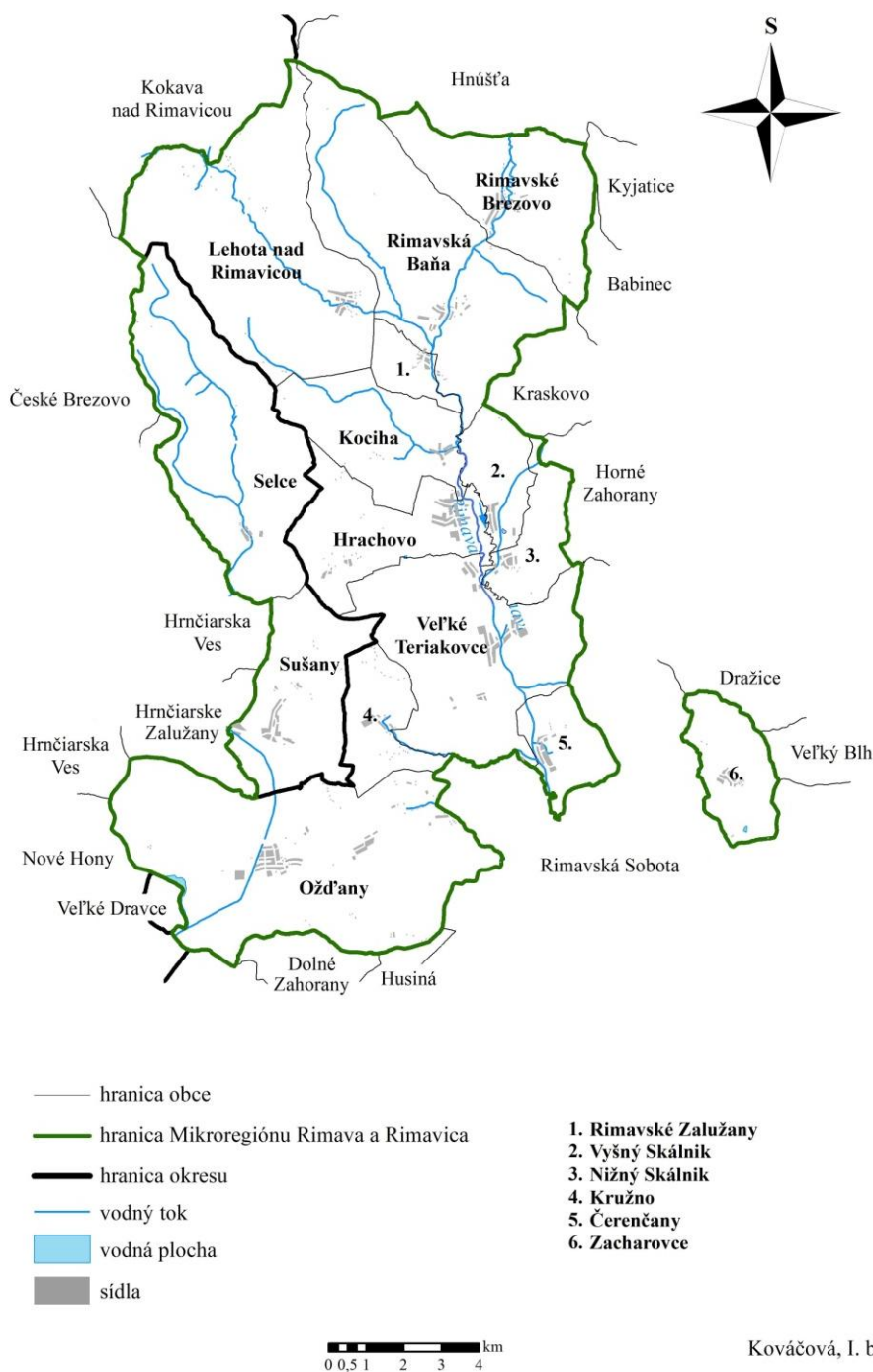
Územie mikroregiónu má rozlohu 117, 24 km², počet obyvateľov k 31.12.2014 bol 7 474 a hustota zaľudnenia 63 obyvateľov na km²

(Zdroj: Štatistický úrad SR, 2015).

Z hľadiska dopravy má mikroregión výhodnú polohu. Ťažisko mikroregiónu (obec Hrachovo) je od okresného mesta Rimavská Sobota vzdialené len 11 km. Východnou časťou mikroregiónu prechádza cesta I. triedy č. 72 (Rimavská Sobota – Tisovec – Brezno), v okresnom meste sa napája na významnú vnútroštátnu cestu I. triedy č. 50, cez ktorú prechádza aj európska cesta E58 (Slovenská správa ciest, 2015). Súbežne s cestou I. triedy vedie železničná trať č. 174, ktorá zabezpečuje železničné spojenie medzi Jesenským, Rimavskou Sobotou, Tisovcom a Breznom

(Zdroj: Železničná spoločnosť Slovensko, 2015).

Mapa č. 2: Užšie územné vzťahy mikroregiónu Rimava a Rimavica



2.1.3 STAV ÚZEMNO-PLÁNOVACEJ DOKUMENTÁCIE

Na riešené územie nie je spracovaných veľa dokumentov, ktoré sa zaoberajú jeho trvalo udržateľným rozvojom. Medzi aktuálne patrí:

- Konceptia územného rozvoja Slovenska ako územnoplánovacia dokumentácia celoštátneho významu rieši nadradené rozvojové osi, hierarchiu sídiel, životné prostredie, nadradené systémy sociálnej a technickej infraštruktúry.
- Územný plán veľkého územného celku Banskobystrický kraj v znení zmien a doplnkov 2004, 2007, 2009 a 2014. Závazná časť vyhlásená VZN BBSK č. 27/2014 zo dňa 05.12.2014. Územný plán VÚC Banskobystrického kraja rieši

rozvoj územia podrobnejšie. V tomto dokumente sú zakotvené všeobecné zásady pre trvalo udržateľný rozvoj územia.

- Program hospodárskeho a sociálneho rozvoja Banskobystrického kraja na roky 2015 – 2023

Tab. č.3: Prehľad spracovaných územných plánov obcí mikroregiónu Rimava a Rimavica

| Obec | Názov dokumentácie | Účinnosť |
|----------------------|--|------------|
| Čerenčany | Územný plán obce - Územný plán obce Čerenčany (spoločný ÚPN) | 14.05.2010 |
| Hrachovo | Územný plán obce Hrachovo | 21.04.2010 |
| Kociha | Územný plán obce - Územný plán obce Kociha (spoločný ÚPN) | 07.05.2010 |
| Kružno | Územný plán obce - Územný plán obce Kružno (spoločný ÚPN) | 20.05.2010 |
| Lehota nad Rimavicou | Územný plán obce Lehota nad Rimavicou | 07.05.2010 |
| Nižný Skálnik | Územný plán obce - Územný plán obce Nižný Skálnik (spoločný ÚPN) | 04.04.2010 |
| Ožďany | Územný plán obce Ožďany | - |
| Rimavská Baňa | Územný plán obce - Územný plán obce Rimavská Baňa (spoločný ÚPN) | 15.04.2010 |
| Rimavské Brezovo | Územný plán obce - Územný plán obce Rimavské Brezovo (spoločný ÚPN) | 09.04.2010 |
| Rimavské Zalužany | Územný plán obce - Územný plán obce Rimavské Zalužany (spoločný ÚPN) | 14.05.2010 |
| Selce | Bez ÚPN | - |
| Sušany | Bez ÚPN | - |
| Veľké Teriakovce | Územný plán obce Veľké Teriakovce | 14.05.2010 |
| Vyšný Skálnik | Územný plán obce - Územný plán obce Vyšný Skálnik (spoločný ÚPN) | 14.04.2010 |
| Zacharovce | Bez ÚPN | - |

Zdroj: www.inforeg.sk

2.1.4 STAV OSTATNÝCH DOKUMENTÁCIÍ DOTÝKAJÚCICH SA ÚZEMIA

Na území MR Rimava a Rimavica malo len 33,33 % obcí spracované PHSR na roky 2007 – 2013.

Tab. č.4: Prehľad spracovania PHSR na roky 2007 - 2013

| Obec | Spracovateľ | Rok spracovania |
|---------------------------|--|-----------------|
| PHSR Čerenčany | Nie | - |
| PHSR Hrachovo | Nie | - |
| PHSR Kociha | Nie | - |
| PHSR Kružno | OZ Ozveny Hrachovo, Ing. M. Kubaliaková | 2008 |
| PHSR Lehota nad Rimavicou | nie | - |
| PHSR Nižný Skálnik | Nie | - |
| PHSR Ožďany | spracovateľ nezistený | neznámy |
| PHSR Rimavská Baňa | spracovateľ nezistený | 2002 |
| PHSR Rimavské Brezovo | Nie | - |
| PHSR Rimavské Zalužany | Nie | - |
| PHSR Selce | Združenie pre rozvoj južného Slovenska - Regionálna rozvojová agentúra Lučenec - Ing. Michaela. Hrnčiarová | 2007 |
| PHSR Sušany | Združenie pre rozvoj južného Slovenska - Regionálna rozvojová agentúra Lučenec | 2007 |
| PHSR Veľké Teriakovce | nie | - |
| PHSR Vyšný Skálnik | nie | - |
| PHSR Zacharovce | nie | - |

Zdroj: obce MR Rimava a Rimavica

2.2 PRÍRODNÉ ZDROJE A PODMIENKY

2.2.1 GEOLOGICKÁ A GEOMORFOLOGICKÁ PRÍSLUŠNOSŤ ÚZEMIA

Podľa geomorfologického členenia Mazúra a Lukniša (1986) patrí územie mikroregiónu Rimava a Rimavica do Alpsko-himalájskej sústavy, podsústavy Karpaty, provincie Západné Karpaty, subprovincie Vnútorne Západné Karpaty, oblastí Slovenské rudohorie, Lučenecko-košická zníženina a Matransko-slanská oblasť. Slovenské rudohorie tvorí severnú časť územia mikroregiónu, pričom sa člení na celky Stolické vrchy a Revúcka vrchovina. Južnú časť územia mikroregiónu zaberá Lučenecko-košická zníženina, celok Juhoslovenská kotlina. Najjužnejšia časť mikroregiónu zasahuje aj do Matransko-slanskej oblasti, celku Cerová vrchovina (mapa č. 3).

Do severnej časti mikroregiónu zasahujú Stolické vrchy s podcelkom Klenovské vrchy. Stolické vrchy sú pohorím s klenbohrasťovou štruktúrou, obmedzenou zlomami oproti Muránskej planine a Revúckej vrchovine. Na línii megaantiklinálneho vykľutia ležia masívy Trstia, Kohúta, Stolice a Trsteníka, ktoré oddeľujú od seba vysoko položené široké sedlá a hlboké tektonické brázdy. Hornatinový až vrchovinový, hlboko až veľmi hlboko rezaný reliéf má amplitúdu 300 - 640 m. Stavba Stolických vrchov je výsledkom varijskeho a najmä alpínskeho vývojového cyklu. Budujú ich varijské žuly, granitoidy, granodiority a paleozoické metamorfované komplexy hornín. Pôvodný povrch porušili diferencované tektonické pohyby a erózo-denudačné procesy. Masívy sa vyzdvihli do výšky pozdĺž zlomových línií, naproti tomu v tektonických brázdach, rozšírených činnosťou fluvialnej erózie, sa povrch podstatne znížil.

Klenovské vrchy charakterizuje značne členitý erózo-denudačný vrchovinový až hornatinový reliéf s amplitúdou od 181 do 470 m a budujú ich kryštallické horniny, predovšetkým svory, migmatity a granodiority. Klenovské vrchy sa členia na 3 časti: mohutné masívy Sinca (917 m n. m.) a Ostrej (1012 m n. m.), ktoré dosahujú najväčšiu výšku a rozčlenenú planinu s Kokavskou brázdou uprostred.

Na Stolické vrchy nadväzuje sústava pomerne dlhých chrbtov vrchovinného reliéfu Revúckej vrchoviny, oddelenej riečnymi dolinami Ipľa, Rimavy, Blhu, Muráňa, Štítnika a Slanej. Nadmorské výšky kolíšu medzi 400 - 900 m. Málo odolné horniny a hustá riečna sieť podmienili veľkú hustotu horizontálnej disekcie reliéfu. K pleistocénnym erózo-akumulačným formám patria sústavy riečnych terás v Rimavskom podolí.

Železnické predhorie patrí k typu rozpojených pohorí, pretože nemá ústredný chrbát, ale je širokými dolinami a eróznymi brázdami rozčlenené na časti: Jelšavské podolie, Železnická brázda, Rimavské podolie, Pokoradzská a Blžská tabuľa. Rimavské podolie tvorí zníženinu v Železnickom predhorí a viaže sa na stredný úsek doliny toku Rimavy medzi Mútnikom a Rimavskou Baňou a dolný úsek doliny toku Rimavice medzi horárňou Hámor a Rimavskou Baňou. Budujú ju proterozoické horniny, najmä biotitické fylity. Vznikla eróznou činnosťou Rimavy a Rimavice a stráňovou modeláciou. Nadmorská výška sa pohybuje medzi 250 - 350 m. Povrch má 2 odlišné časti: plochú poriečnu nivu oboch tokov a pahorkatinu, ktorá lemuje toky po oboch stranách.

Južná časť územia mikroregiónu spadá do Juhoslovenskej kotliny. Vznikla mohutným priehybom zemskej kôry v neogéne, pričom sa uplatnili diferenciačné pohyby počas vulkanickej činnosti v príhlých sopečných pohoriach. Erózo-denudačné a akumulačné procesy vo vrchnom pliocéne a počas pleistocénu položili základ morfológie dna kotliny. Značnú časť rozlohy kotliny tvoria sústavy riečnych terás a široké pásy riečnych nív.

Juhoslovenská kotlina je rozčlenená na 3 kotliny, pričom predmetné územie spadá do Rimavskej kotliny. Nad ľamami riečnych terás Rimavy sa rozkladá územie kotlinovej pahorkatiny, ktorá vznikla erózo-denudačným rozčlenením pliocénnej kotlinovej plošiny, dolinami a úvalinami na široké chrbty a pahorky. Piesčité sliene, vápnité íly a piesky zakrývajú prevažne ílovito-piesčité, ílovito-hlinité až ílové zvetraliny, ktoré vznikli sčasti ako tropická kôra zvetrávania ovplyvnená kvartérnym zvetrávaním.

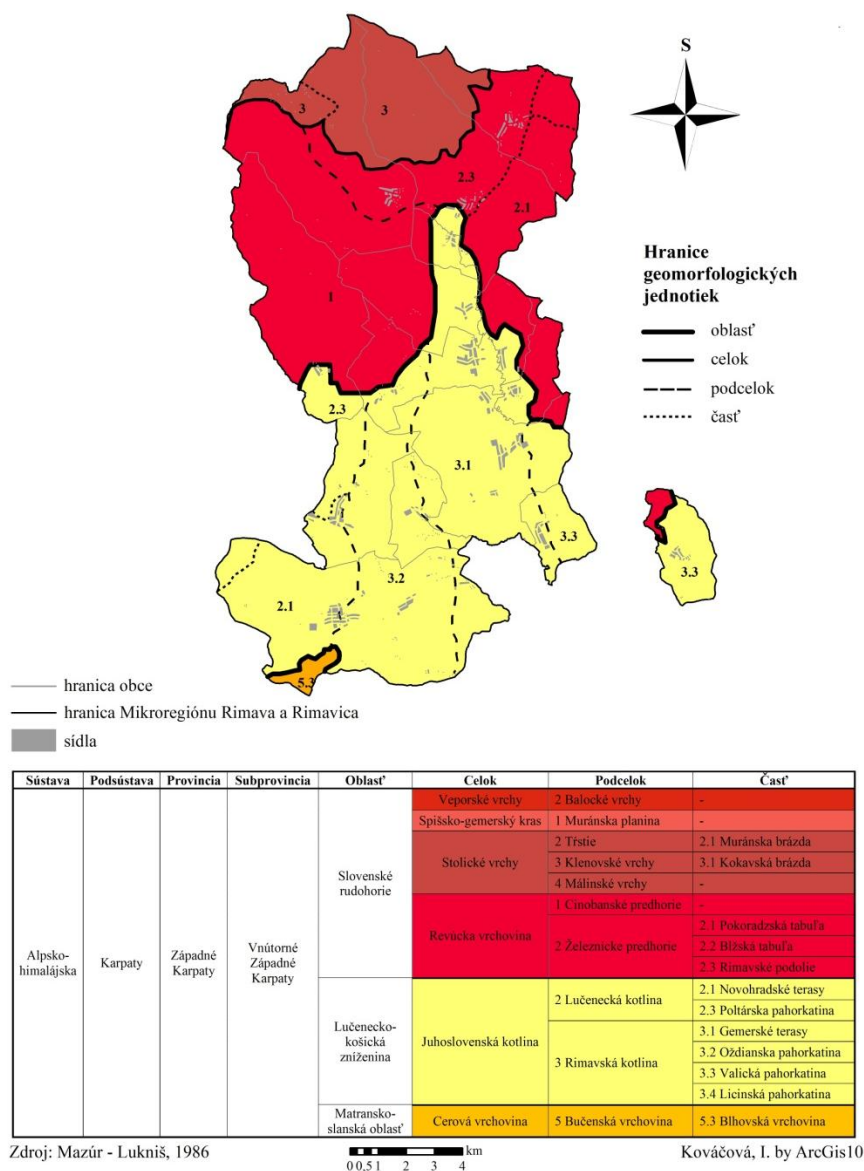
Najrozsiahlejšiu časť Rimavskej kotliny tvoria Gemerské terasy, vznikli kvartérnou akumuláciou riek. Na terasách sú uložené sprašové pokrovy eolického pôvodu. Terasy

majú ráz roviny, príp. zvlnenej roviny a predstavujú dnovú formáciu Rimavskej kotliny s nadmorskou výškou 150 - 240 m.

Západnú časť kotliny tvorí Ožďianska pahorkatina s nadmorskou výškou 200 - 350 m. Budujú ju prevažne akvitánske slienité íly s vložkami pieskov a pieskovcov, lokálne i levantské íly, piesky a štrky poltárskej formácie. Významný je i kvartérny kryt, ktorý tvoria spraše a sprašové hliny.

Juhovýchodnú časť kotliny tvorí Valická pahorkatina s nadmorskou výškou chrbtov v rozmedzí 200 - 300 m.

Mapa č. 3: Geomorfologické členenie územia mikroregiónu Rimava a Rimavica



2.2.2 PÔDNE POMERY

Zloženie pôd svojou pestrosťou a štruktúrou zodpovedá geologickej zložitosti a povrchovej členitosti územia. Ako celok má pôdny pokryv tohto územia špecifický charakter. Určuje ho nepatrné zastúpenie spraší, čo spôsobuje, že tu v porovnaní s nížinami západnej časti Slovenska takmer nevyskytujú typické, zonálne černozy a hnedozeme, ale prevažne len luvizeme (ilimerizované pôdy) a pseudogleje, ktoré vznikli zo sprašových (sprašoidných) a podobných polygenetických hĺn. Ďalšou osobitosťou tohto územia je početný výskyt neogénnych karbonátových siltovcov a pieskovcov na povrchu, z ktorých vznikli pararendziny a regozeme, striedajúce sa

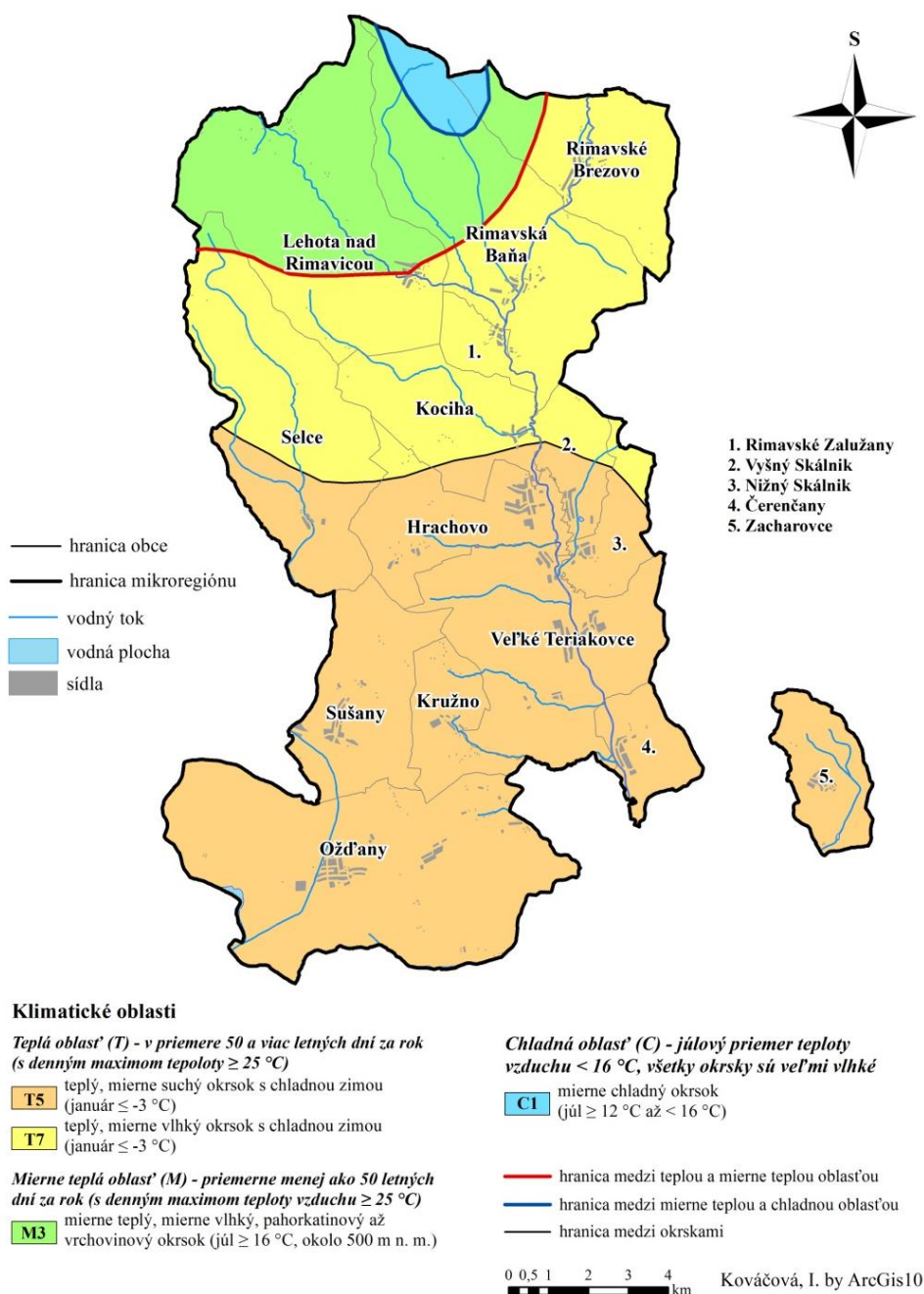
v pestrej mozaike s nekarbonátovými, sprašovými hlinami. Na pomerne veľkých plochách sú aj také zriedkavé pôdne fenomény, akými sú fosílny humusové horizonty v pseudoglejoch a špecifickým je aj spomínaný pomerne hustý výskyt autochtónnych i resedimentovaných rubifikovaných pôd.

2.2.3 KLIMATICKÉ POMERY

Územie MR Rimava a Rimavica patrí do mierne teplej až teplej oblasti s priemerne 50 letnými dňami za rok a s dennými maximálnymi teplotami vzduchu nad 25 °C. Júlový priemer teploty vzduchu sa pohybuje od 17 °C a viac.

Podľa mapy č.4: Klimatické pomery územia mikroregiónu Rimava a Rimavica, prevažná časť mikroregiónu patrí do teplej klimatickej oblasti. Severozápadná časť územia zasahuje do mierne teplej oblasti a najvyššie položené územia sa nachádzajú v chladnej oblasti.

Mapa č. 4: Klimatické pomery územia mikroregiónu Rimava a Rimavica

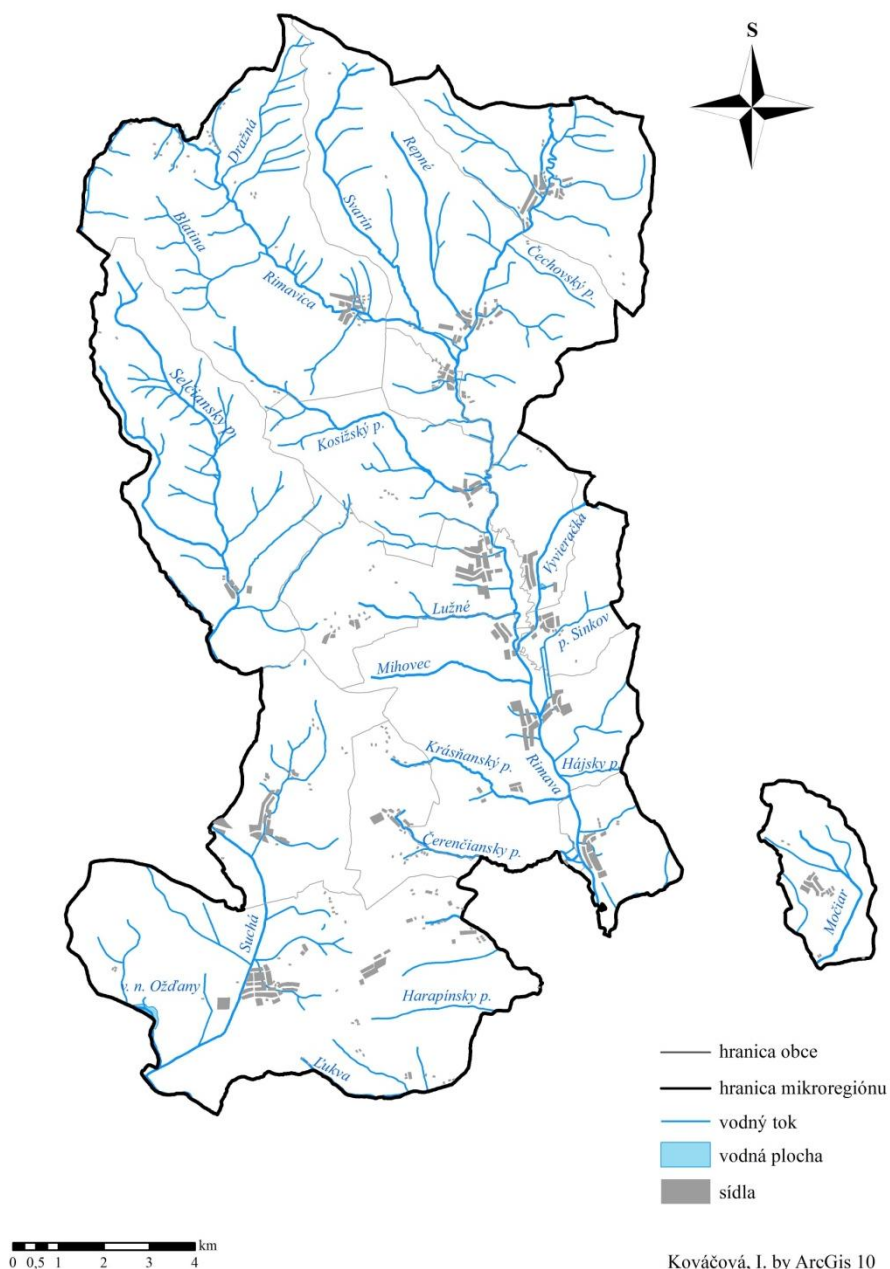


2.2.4 HYDROGEOGRAFICKÉ POMERY

Hlavný vodný tok pretekajúci územím mikroregiónu je rieka Rimava, ktorá je najväčším prítokom Slanej. Pramení vo Veporských vrchoch pod Fabovou hoľou v nadmorskej výške okolo 1 126 m. Do rieky Slaná sa vlieva pri obci Lenartovce v nadmorskej výške 152 m (Lauko, 2003, Vladár, 1981). Do Rimavy sa na území obce vlieva niekoľko prítokov. Najväčším prítokom na území mikroregiónu je Rimavica, z menších prítokov sú to ľavostranné prítoky Čechovský potok, Vyhieračka, Šinkov potok, potok Magin a Hájsky potok, pravostranné prítoky Repné, Svarín, Kocižský potok, Lužné, Mihovec, Krásňanský potok a Čerenčiansky potok.

Ďalším významným tokom je potok Suchá, ktorý so svojimi prítokmi odvodňuje západnú časť územia mikroregiónu.

Mapa č. 5: Hydrogeografické pomery územia mikroregiónu Rimava a Rimavica



2.2.5 RASTLINSTVO A ŽIVOČÍŠTVO

V určitých úsekoch vodného toku Rimavy je zachovalý brehový porast, v ktorom dominujú jelše a vrby. Na toku Rimavice sa vyskytujú mnohé vzácne a ohrozené druhy flóry a fauny (obojživelníky, plazy, vtáky a cicavce).

Z množstva chránených rastlín treba spomenúť poniklec lúčny čiernastý, čerešňu mahalebkovú, kukučku venovcovú, hlaváčik jarný, ľaliu zlatohlavú.

Tunajšie lesy predstavujú ideálny biotop jelenej, srnčej, diviacej a poľnej zveri (srnec lesný, jeleň lesný, daniel škvrnitý, zajac poľný, diviak lesný, bažant poľovný). K chráneným druhom patrí roháč obyčajný, kačica divá, hus divá, rys ostrovid, výr skalný.

2.2.6 SÚČASNÁ KRAJINNÁ ŠTRUKTÚRA

Riešená lokalita je tvorená najmä poľnohospodársky využívanou pôdou, ktorá tvorí 50,02 % z celkovej výmery územia. Najväčšiu časť poľnohospodárskej pôdy tvorí orná pôda celkovo 62,98 % územia. Pre územie je charakteristické centrálné osídlenie, s čiastočným rozptýlením v poľnohospodárskych oblastiach.

Územie v údoliach je tvorené prevažne nezalesneným, pomerne husto osídleným, mierne zvlneným terénom s výskytom močarísk a polí. Územie vo vyšších polohách je tvorené hospodárskymi lesmi a pri prechode do nížiny čiastočne lúkami.

Orná pôda je tvorená veľkými hospodárskymi parcelami, ktoré pôvodne diverzifikovanú krajinu premenili na súvislé obhospodarované so solitérmi krovinatých a stromovej vegetácie.

Hospodárske využitie pôdy

Tab. č. 5: Úhrnné hodnoty druhov pozemkov podľa okresov k 01.01.2014 (v hektároch)

| | Okres Rimavská Sobota | Okres Poltár |
|-------------------------|-----------------------|--------------|
| Orná pôda | 42738 | 9357 |
| Chmeľnice | - | - |
| Vinice | 479 | 2 |
| Záhrady | 1866 | 539 |
| Ovocné sady | 341 | 114 |
| Trvalé trávnaté porasty | 37889 | 11569 |
| Poľnohospodárska pôda | 83313 | 21580 |
| Lesné pozemky | 54353 | 23590 |
| Vodné plochy | 1606 | 428 |
| Zastavané plochy | 5488 | 1313 |
| Ostatné plochy | 2347 | 721 |
| Celková výmera | 147107 | 47632 |

Zdroj: <http://www.skgeodesy.sk/files/slovensky/ugkk/kataster-nehnutelnosti/sumarne-udaje-katastra>

Výmery území a využitie pôdy jednotlivých obcí územia mikroregiónu Rimava a Rimavica sa nachádzajú v nasledujúcej tabuľke č.6.

Tab. č.6: Výmera územia a využitie pôdy v obciach k 01.01.2014

| | Celková výmera územia obce (v m ²) | Poľnohospodárska pôda | | | | | | | Nepoľnohospodárska pôda | | | | |
|----------------------|--|------------------------|-------------------------------|-------------------------------|----------------------------|---------|--------------------------------|--|-------------------------|-----------------------------------|----------------------------------|---|------------------------------------|
| | | Spolu v m ² | Orná pôda (v m ²) | Chmeľnica (v m ²) | Vinica (v m ²) | Záhrada | Ovocný sad (v m ²) | Trvalý trávny porast (v m ²) | Spolu v m ² | Lesný pozemok (v m ²) | Vodná plocha (v m ²) | Zastavaná plocha a nádvorie (v m ²) | Ostatná plocha (v m ²) |
| Čerenčany | 5 060 274 | 4 325 064 | 2 979 477 | 0 | 0 | 122 510 | 63 016 | 1 160 061 | 735 210 | 214 571 | 161 851 | 307 271 | 51 517 |
| Hrachovo | 11 844 020 | 8 054 746 | 6 086 152 | 0 | 0 | 308 726 | 6 455 | 1 653 413 | 3 789 274 | 2 715 039 | 129 911 | 783 902 | 160 422 |
| Kociha | 11 407 510 | 5 431 141 | 2 715 649 | 0 | 0 | 131 570 | 0 | 2 583 922 | 5 976 369 | 5 523 694 | 113 195 | 326 986 | 12 494 |
| Kružno | 6 199 667 | 5 058 804 | 4 501 512 | 0 | 0 | 100 742 | 0 | 456 550 | 1 140 863 | 781 957 | 4 656 | 331 166 | 23 084 |
| Lehota nad Rimavicou | 30 066 156 | 6 942 314 | 1 735 483 | 0 | 0 | 115 914 | 0 | 5 090 917 | 23 123 842 | 22 324 365 | 157 664 | 473 692 | 168 121 |
| Nižný Skálnik | 5 301 504 | 2 724 057 | 778 300 | 0 | 0 | 78 675 | 0 | 1 867 082 | 2 577 447 | 2 269 358 | 36 203 | 243 348 | 28 538 |
| Ožďany | 37 171 820 | 28 970 687 | 23 141 765 | 0 | 40 200 | 387 715 | 55 403 | 5 345 604 | 8 201 133 | 5 633 465 | 193 515 | 1 621 070 | 753 083 |
| Rimavská Baňa | 26 214 046 | 6 627 234 | 2 806 083 | 0 | 0 | 128 169 | 39 566 | 3 653 416 | 19 586 812 | 18 552 159 | 117 043 | 635 135 | 282 475 |
| Rimavské Brezovo | 14 099 396 | 4 076 339 | 1 335 040 | 0 | 0 | 193 755 | 18 329 | 2 529 215 | 10 023 057 | 9 407 447 | 82 590 | 394 570 | 138 450 |
| Rimavské Zalužany | 4 647 015 | 2 534 100 | 1 222 880 | 0 | 0 | 78 483 | 3 611 | 1 229 126 | 2 112 915 | 1 691 904 | 84 173 | 258 289 | 78 549 |
| Selce, okres Poltár | 24 405 983 | 4 491 769 | 2 608 602 | 0 | 0 | 56 990 | 0 | 1 826 177 | 19 914 214 | 19 577 770 | 40 428 | 268 472 | 27 544 |
| Sušany | 12 927 249 | 7 246 125 | 5 426 717 | 0 | 5 452 | 289 873 | 0 | 1 524 083 | 5 681 124 | 5 100 148 | 71 641 | 239 786 | 269 549 |
| Veľké Teriakovce | 22 350 445 | 17 244 999 | 11 796 219 | 0 | 0 | 278 512 | 2 800 | 5 167 468 | 5 105 446 | 3 669 987 | 277 719 | 991 936 | 165 804 |
| Vyšný Skálnik | 5 053 349 | 2 328 357 | 362 119 | 0 | 0 | 139 494 | 929 | 1 825 815 | 2 724 992 | 2 418 022 | 76 677 | 214 892 | 15 401 |
| Zacharovce | 6 810 976 | 5 753 409 | 2 917 068 | 0 | 2 570 | 160 190 | 0 | 2 673 581 | 1 057 567 | 620 648 | 86 380 | 337 778 | 12 761 |

Zdroj: <http://www.skgeodesy.sk/files/slovensky/ugkk/kataster-nehnutelnosti/sumarne-udaje-katastra>

Tab. č.7: Krajský prehľad k úhrnným hodnotám druhov pozemkov podľa okresov k 01.01.2014

| | Počet | | | | | | | | |
|-----------------------|-------|------------|-------------------|-------------------|------------------------|---------------------------------|--------------------------------|--------------------|------------|
| | Obcí | Kat. území | Parcel registra C | Parcel registra E | Domov so súpis. číslom | Bytov vo vlastníctve Práv. osôb | Bytov vo vlastníctve Fyz. osôb | Listov vlastníctva | Vlastníkov |
| Okres Rimavská Sobota | 107 | 130 | 132200 | 228420 | 39362 | 887 | 9501 | 71628 | 387411 |
| Okres Poltár | 22 | 30 | 42148 | 58154 | 12570 | 250 | 2704 | 20100 | 126982 |

Zdroj: <http://www.skgeodesy.sk/files/slovensky/ugkk/kataster-nehnutelnosti/sumarne-udaje-katastra>

Vyhláška 461/2009 Z. z., vyhláška 74/2011 Z. z. platná od 1.4.2011

VYHLÁŠKA

Úradu geodézie, kartografie a katastra Slovenskej republiky z 28. októbra 2009, ktorou sa vykonáva zákon Národnej rady Slovenskej republiky č. 162/1995 Z. z. o katastri nehnuteľností a o zápise vlastníckych a iných práv k nehnuteľnostiam (katastrálny zákon) v znení neskorších predpisov.

Úrad geodézie, kartografie a katastra Slovenskej republiky (ďalej len "úrad") podľa § 80 ods. 1 zákona Národnej rady Slovenskej republiky č. 162/1995 Z. z. o katastri nehnuteľností a o zápise vlastníckych a iných práv k nehnuteľnostiam (katastrálny zákon) v znení neskorších predpisov (ďalej len "zákon") ustanovuje:

Súbor geodetických informácií § 1

- (1) Katastrálna mapa je technickým podkladom na evidovanie nehnuteľností v katastri nehnuteľností (ďalej len "kataster"). Katastrálna mapa sa tvorí a aktualizuje ako vektorová katastrálna mapa v elektronickej podobe alebo na mapových listoch v papierovej podobe.
- (2) Číselná mapa katastra je mapa katastra spracovaná na podklade číselných meračských údajov. Číselná vektorová katastrálna mapa vzniká ako výsledok geodetických prác alebo vektorizáciou na podklade číselnej katastrálnej mapy.
- (3) Nečíselná mapa katastra je mapa katastra spracovaná na podklade grafických výsledkov podrobného merania, z ktorých je dokumentovaný iba grafický záznam obrazu vyjadrený fyzikálnou veličinou na fyzickom podklade, napríklad čiarami a znakmi na papieri. Nečíselná vektorová katastrálna mapa vzniká vektorizáciou na podklade nečíselnej katastrálnej mapy.
- (4) Vektorizácia mapy je prevod mapy do elektronickej podoby mapy, v ktorej je každý prvok mapy zobrazený pomocou súradníc a atribútov veľkosti a smeru.
- (5) Vektorová katastrálna mapa sa preberá do katastra pri
 - a) vyhlásení platnosti obnoveného katastrálneho operátu pri obnove katastrálneho operátu novým mapovaním,
 - b) vyhlásení platnosti vektorovej katastrálnej mapy v obvode projektu pozemkových úprav vykonaním záznamu po schválení vykonania projektu pozemkových úprav,
 - c) vyhlásení platnosti vektorovej katastrálnej mapy pri spracúvaní registra obnovennej evidencie pozemkov,
 - d) skončení tvorby vektorovej katastrálnej mapy pri obnove katastrálneho operátu alebo jeho časti vyhotovením duplikátu platného stavu.
- (6) Vektorová katastrálna mapa sa po prevzatí do katastra stáva katastrálnou mapou v elektronickej podobe. Predchádzajúca katastrálna mapa sa stáva neplatnou. Neplatnosť vyznačí správa katastra na všetkých mapových listoch predchádzajúcej katastrálnej mapy v papierovej podobe alebo vo všetkých súboroch predchádzajúcej katastrálnej mapy v elektronickej podobe.

- (7) V katastrálnom území alebo v jeho časti s prevzatou vektorovou katastrálnou mapou sa priebežne aktualizuje súbor geodetických informácií v elektronickej podobe.
- (8) Prevzatie vektorovej katastrálnej mapy do katastra sa zverejňuje prostredníctvom webového sídla úradu.

Zoznam katastrálnych území s vektorovou mapou

Vysvetlenie skratiek:

C - vektorová mapa v rozsahu celého katastrálneho územia

E - vektorová mapa mimo zastavané územie obce (extravilán)

I - vektorová mapa v zastavanom území obce (intravilán)

X - vektorová mapa nie je zobrazená na portáli

X - vektorová mapa nie je zobrazená na portáli

| Názov kraja | Názov okresu | Kód k.ú. | Názov k.ú. | Mapa KN | Mapa UO | Počet chýb v KN | Počet chýb v UO |
|-----------------|-----------------|----------|----------------------|---------|---------|-----------------|-----------------|
| Banskobystrický | Rimavská Sobota | 809268 | Čerenčany | C | X | 0 | 0 |
| Banskobystrický | Rimavská Sobota | 819051 | Hrachovo | C | X | 0 | 0 |
| Banskobystrický | Rimavská Sobota | 825026 | Kociha | C | X | 0 | 0 |
| Banskobystrický | Rimavská Sobota | 829676 | Kružno | C | X | 0 | 0 |
| Banskobystrický | Rimavská Sobota | 868647 | Nižný Skálnik | C | X | 0 | 0 |
| Banskobystrický | Rimavská Sobota | 844918 | Ožďany | E | X | 0 | 0 |
| Banskobystrický | Rimavská Sobota | 852384 | Rimavská Baňa | C | X | 0 | 0 |
| Banskobystrický | Rimavská Sobota | 852597 | Rimavské Brezovo | C | X | 0 | 0 |
| Banskobystrický | Rimavská Sobota | 852651 | Rimavské Zalužany | C | X | 0 | 0 |
| Banskobystrický | Rimavská Sobota | 868663 | Veľké Teriakovce | C | X | 0 | 0 |
| Banskobystrický | Rimavská Sobota | 871591 | Vyšný Skálnik | C | X | 1 | 0 |
| Banskobystrický | Rimavská Sobota | 871851 | Zacharovce | C | X | 0 | 0 |
| Banskobystrický | Rimavská Sobota | 831166 | Lehota nad Rimavicou | 0 | 0 | 0 | 0 |
| Banskobystrický | Poltár | 854808 | Selce | 0 | 0 | 0 | 0 |
| Banskobystrický | Poltár | 859613 | Sušany | C | C | 0 | 0 |

Zdroj: <http://jaspi.justice.gov.sk/>, <http://www.katasterportal.sk/>

Potreba poľnohospodárskych pôd

Súčasný produkčný potenciál našich pôd postačuje na krytie potravinovej dostatočnosti asi pre 6,2 mil. obyvateľov. Môžeme preto povedať, že Slovenská republika má vzhľadom na existujúci stav v počte obyvateľov zatiaľ dostatok pôd na zabezpečenie potravinovej sebestačnosti z vlastných zdrojov.

Tab. č.7: Výmera pôd v m² pripadajúca na obyvateľa v Banskobystrickom kraji

| Banskobystrický kraj | Celková výmera | Poľnohosp. pôda | Orná pôda | Lesná pôda | Vodné plochy | Zastavané plochy |
|----------------------|----------------|-----------------|-----------|------------|--------------|------------------|
| | 14 323 | 6 341 | 2 525 | 7 006 | 120 | 501 |

Zdroj: www.sav.sk

Podľa prepočtov región, v ktorom výmera orných pôd pripadajúca na jedného obyvateľa poklesne pod 0,18 ha, resp. únosnosť územia (vyjadrená počtom obyvateľov pripadajúcich na jeden hektár) je v prípade orných pôd vyššia ako 5,5, už nedokáže užiť svojich obyvateľov a stáva sa teda závislým na dovoze potravín. Únosnosť (produkčná kapacita) pôd je už v tomto smere vyčerpaná v krajoch Bratislavskom, Trenčianskom a Žilinskom. **V Banskobystrickom kraji únosnosť pôd v tomto smere ešte vyčerpaná nie je.**

Tab. č.8: Počet obyvateľov na 1 ha, alternatívy možnej nápravy a rezervy vzhľadom na potravinovú samostatnosť krajov

| Banskobystrický kraj | Počet obyvateľov na 1 ha | | | Alternatíva nápravy | | Rezerva | |
|----------------------|-------------------------------|------------|-------------------|---------------------|-------------------------------|-----------------------------|----------------------------------|
| | Poľnohosp. pôdy Ornej pôdy | Ornej pôdy | Zastavanej plochy | Pokles ob. v tis. | nárast ornej pôdy (v tis. ha) | v počte obyvateľov (v tis.) | vo výmere ornej pôdy (v tis. ha) |
| | 1,6 | 4,0 | 20,0 | - | - | 257 | 46 |

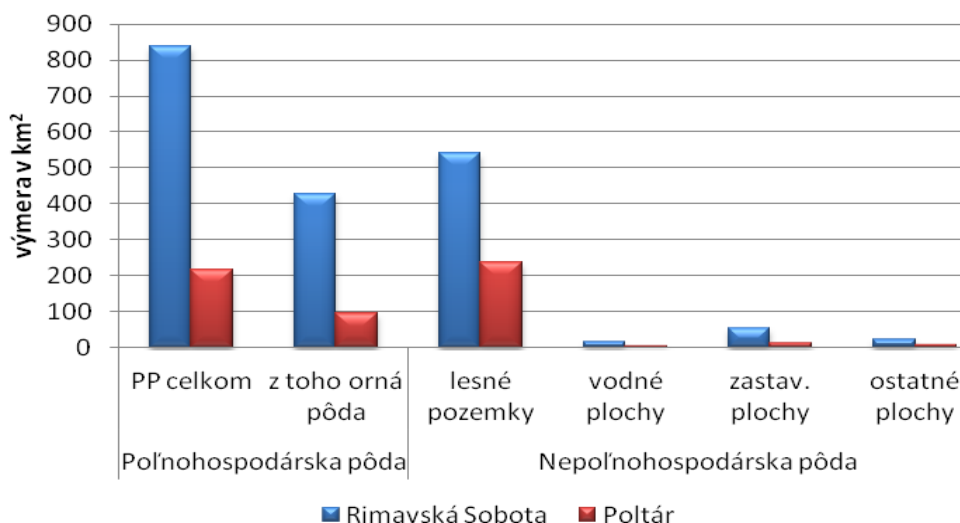
Zdroj: www.sav.sk

Tab. č.9: Štruktúra funkčných plôch v okrese Rimavská Sobota a Poltár v km²

| Okres | Poľnohospodárska pôda | | Nepoľnohospodárska pôda | | | | Celková výmera |
|-----------------|-----------------------|------------------|-------------------------|--------------|----------------|----------------|----------------|
| | PP celkom | z toho orná pôda | lesné pozemky | vodné plochy | zastav. plochy | ostatné plochy | |
| Rimavská Sobota | 836,91 | 427,98 | 542,73 | 16,09 | 54,20 | 21,15 | 1 471,08 |
| Poltár | 216,32 | 93,69 | 235,36 | 4,28 | 13,05 | 7,22 | 476,22 |

Zdroj: Katastrálny úrad v Banskej Bystrici - Správa o stave a vývoji pôdneho fondu v Banskobystrickom kraji

Graf č. 1: Štruktúra funkčných plôch v okresoch Rimavská Sobota a Poltár



Tab. č.10: Výmery územia v jednotlivých katastroch mikroregiónu

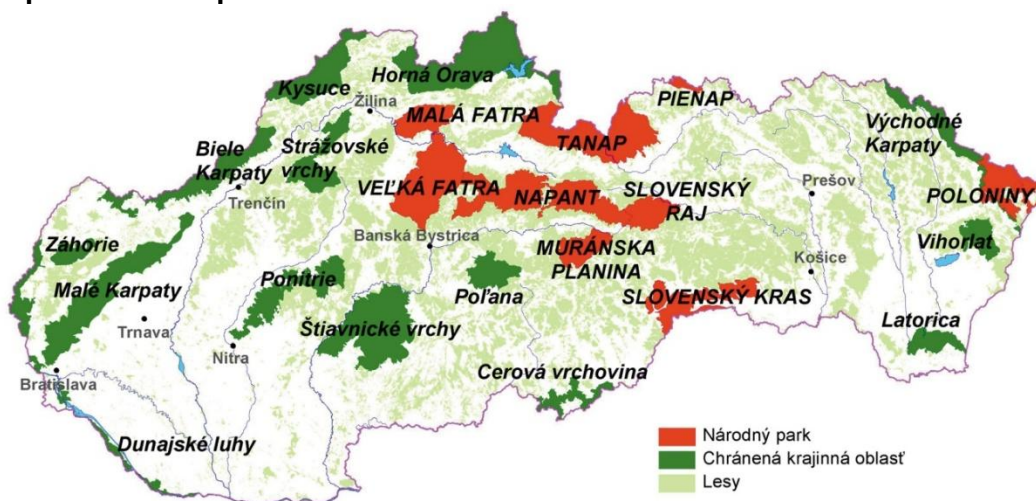
| Kód obce | Obec | Názov KÚ | Kód KÚ | Výmera v m² |
|----------|----------------------|---------------------|---------|-------------|
| 514608 | Čerenčany | Čerenčany | 809 268 | 5 060 274 |
| 514888 | Hrachovo | Hrachovo | 819 051 | 11 844 020 |
| 515051 | Kociha | Kociha | 825 026 | 11 407 510 |
| 515108 | Kružno | Kružno | 829 676 | 6 199 667 |
| 515124 | Lehota nad Rimavicou | Rimavica | 831 166 | 10 735 069 |
| 515124 | Lehota nad Rimavicou | Rimavská Lehota | 831 158 | 19 331 087 |
| 557790 | Nižný Skálnik | Nižný Skálnik | 868 647 | 5 301 504 |
| 515264 | Ožďany | Ožďany | 844 918 | 37 171 820 |
| 515426 | Rimavská Baňa | Rimavská Baňa | 852 384 | 26 214 046 |
| 515451 | Rimavské Brezovo | Rimavské Brezovo | 852 597 | 14 099 396 |
| 557811 | Rimavské Zalužany | Príboj | 852 643 | 1 827 933 |
| 557811 | Rimavské Zalužany | Rimavské Zalužany | 852 651 | 2 819 082 |
| 515515 | Selce | Selce | 854 808 | 24 405 983 |
| 515591 | Sušany | Sušany | 859 613 | 12 927 249 |
| 515736 | Veľké Teriakovce | Malé Teriakovce | 868 639 | 5 079 513 |
| 515736 | Veľké Teriakovce | Veľké Teriakovce | 868 663 | 12 798 764 |
| 515736 | Veľké Teriakovce | Vrbovce nad Rimavou | 868 671 | 4 472 168 |
| 515809 | Vyšný Skálnik | Vyšný Skálnik | 871 591 | 5 053 349 |
| 557927 | Zacharovce | Zacharovce | 871 851 | 6 810 976 |

Zdroj: www.katasterportál.sk, <http://jaspi.justice.gov.sk/jaspidd/vzory/008499Pr17.pdf>

2.3 OCHRANA PRÍRODY A ŽIVOTNÉ PROSTREDIE

2.3.1 OSOBITNE CHRÁNENÉ ČASTI PRÍRODY A KRAJINY

Mapa č. 6: Veľkoplošné chránené územia na Slovensku



Na území mikroregiónu sa nevyskytujú:

Chránené krajinné oblasti (CHKO)

Národné parky a ochranné pásma (OP)

Chránené areály a (OP)

Národné prírodné pamiatky a prírodné pamiatky + (OP)

Národné prírodné rezervácie a prírodné rezervácie + (OP) v západnej časti riešeného územia, severne od obce Svetlá (katastrálne územia Hrachovo) sa nachádza **Prírodná rezervácia Svetlianska cerina**.

Predmetom ochrany v prírodnej rezervácii Svetlianska cerina sú dvojetážové lesné porasty s mohutnými jedincami duba cerového, staré 100 -130 rokov s výskytom vzácnej krakle belasej a iného dutinového vtáctva a drobného živočíšstva.

Tab. č.11: Chránené územia na území mikroregiónu Rimava a Rimavica

| kate- gória | názov chráneného územia | rozloha CHÚ (ha) | rozloha ochr. pásma (ha) | rok vyhlásenia, poslednej novelizácie | územie | stupeň/ druh ochrany | predmet ochrany |
|----------------|-------------------------------|------------------------|-----------------------------------|--|----------|----------------------------|--|
| PR | Svetlianska cerina | 15,30 | X | 1976 | Hrachovo | 4 | zvyšky porastu duba cerového s výskytom vzácnej krakle belasej a iného dutinového vtáctva a drobného živočíšstva |

Zdroj: Štátny zoznam osobitne chránených častí prírody SR, <http://uzemia.enviroportal.sk/>, 2014

Rezervácia nie je súčasťou žiadneho veľkoplošného chráneného územia a nepatrí do súvislej Európskej sústavy chránených území. Organizačne patrí do pôsobnosti ŠOP SR – S – CHKO Cerová vrchovina.

Z kategórie **chránených stromov** sa v riešenom území nenachádza žiadny objekt, je nutné však spomenúť park pri kaštieli v Hrachove s lipovou alejou a mohutnými platanmi, z ktorých mnohé majú vysoký vek a unikátne rozmery. Park v Hrachove je chránený ako kultúrna pamiatka – Kaštieľ a park v Hrachove.

2.3.2 NATURA 2000

Chránené vtáčie územia - v riešenom území sa nenachádza ani do územia nezasahuje lokalita zaradená medzi chránené vtáčie územia podľa Národného zoznamu navrhovaných chránených vtáčích území.

Územia európskeho významu - v riešenom území sa nenachádzajú žiadne územia európskeho významu vyhlásené v zmysle výnosu Ministerstva životného prostredia Slovenskej republiky č. 3/2004-5.1 zo 14. júla 2004, ktorým sa vydáva národný zoznam území európskeho významu.

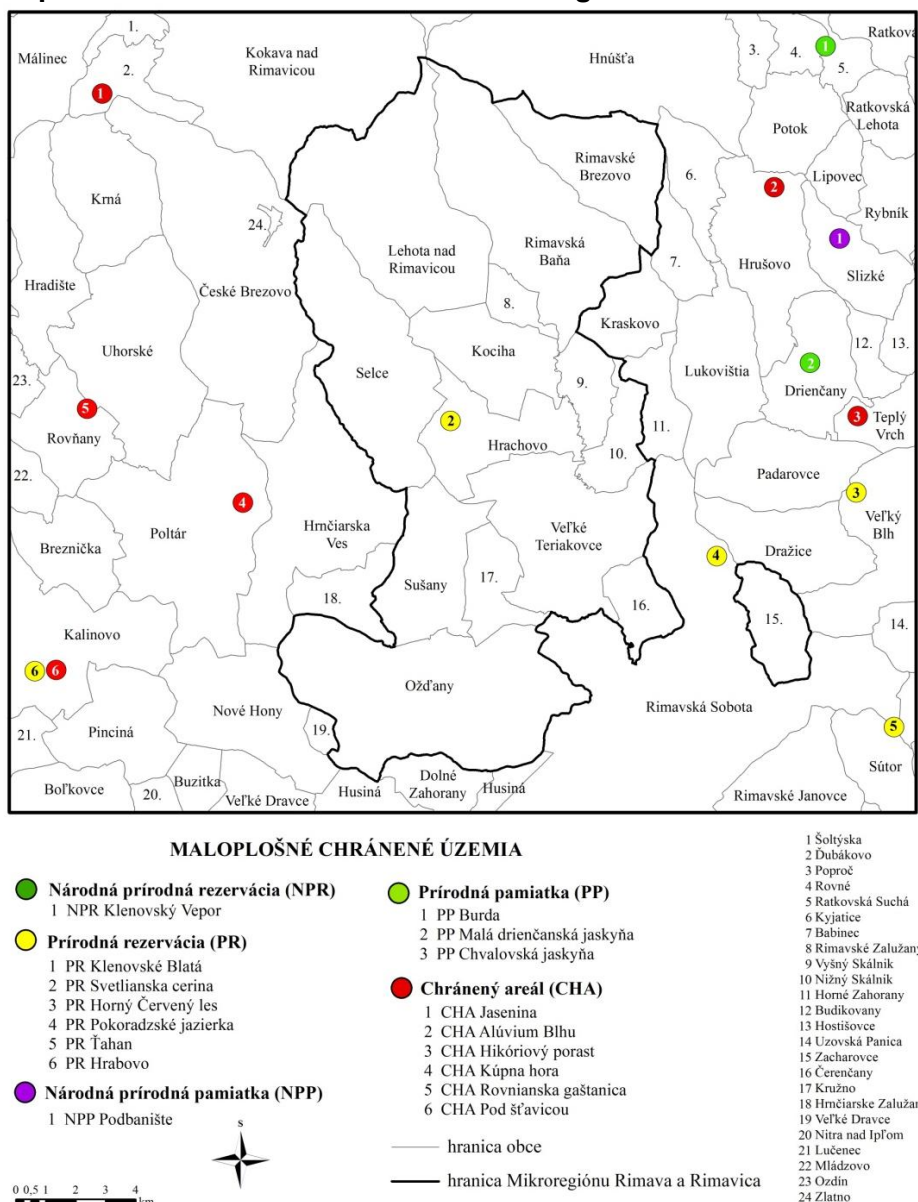
Územia zaradené do národného zoznamu navrhovaných území európskeho významu: Cerová vrchovina, Drienčanský kras, Pokoradzské jazierka, rieka Rimava.

Chránené územia širšieho okolia

V širšom okolí riešeného územia sa vyskytuje viacero maloplošných chránených území. Smerom na severovýchod sa nachádza chránený areál Alúvium Blhu. Východným smerom leží prírodná pamiatka Malá Drienčanská jaskyňa chránený areál Hikóriový porast, prírodná rezervácia Vereš a Pokoradzské jazierka. Smerom na západ leží chránený areál Kúpna hora, Rovnianska gaštanica a Jasenina (mapa č. 7).

Veľmi zaujímavá a hodnotná je krasová oblasť rozprestierajúca sa východne od riešeného územia. V chránenej krajinnej oblasti Drienčanský kras leží mnoho maloplošných chránených území (Budikovanské škrapy, Slizský háj, Podbanište, Drienok, Slizké). Tieto časti prírody predstavujú významné prírodné bohatstvo, majú vedecký, kultúrny, ekologický a estetický význam a je dôležité ich zachovať pre budúce generácie.

Mapa č. 7: Chránené územia v mikroregióne Rimava a Rimavica a jeho okolí



Zdroj: Štátny zoznam osobitne chránených častí prírody SR, 2015

Kováčová, I. by ArcGis 10

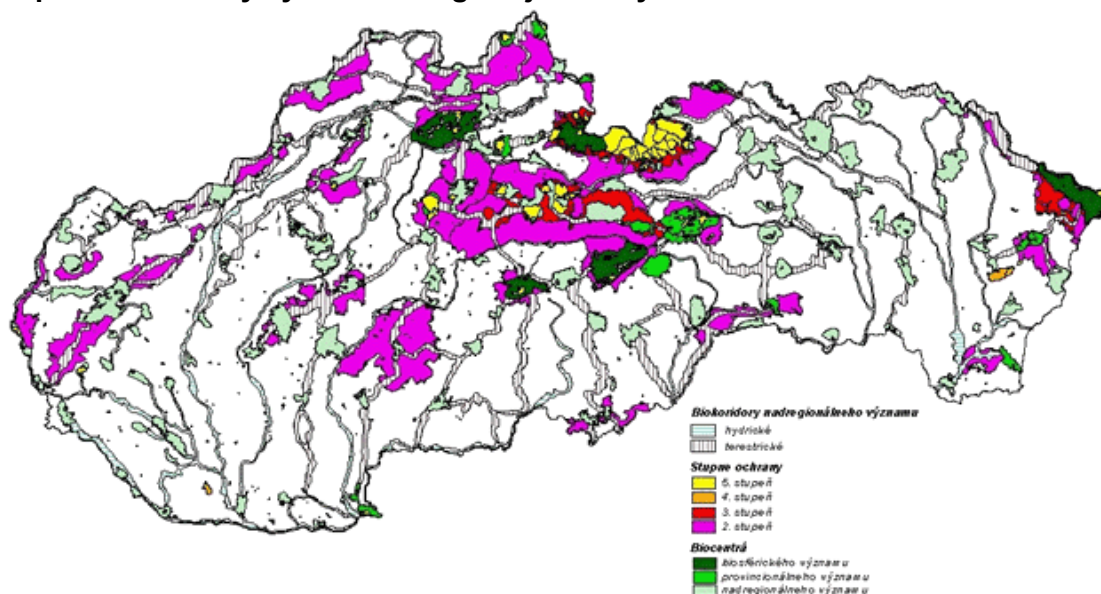
2.3.1 ÚZEMNÝ SYSTÉM EKOLOGICKEJ STABILITY

Územný systém ekologickej stability je zákonom č. 543/2002 Z. z. o ochrane prírody a krajiny definovaný, ako taká celopriestorová štruktúra navzájom prepojených ekosystémov, ich zložiek a prvkov, ktorá zabezpečuje rozmanitosť podmienok a foriem života v krajine. Základ tohto systému predstavujú biocentrá, biokoridory a interakčné prvky, ktoré môžu mať nadregionálny, regionálny, alebo miestny význam.

Ekologická stabilita je v území daná predovšetkým formou využívania územia. Vysoká stabilita jednotlivých celkov vyčlenených v rámci R-ÚSES (regionálny územný systém ekologickej stability) je narušená primárnymi bariérovými prvkami (urbanizácia, doprava), ako aj minimálna narušenosť je sekundárnymi bariérovými prvkami (kontaminácia pôd, poškodenie vegetácie).

ÚSES je súčasťou územného plánu obcí MR Rimava a Rimavica, ktorý spracovala Slovenská agentúra životného prostredia, Banská Bystrica v roku 2009.

Mapa č. 8: Územný systém ekologickej stability



Zdroj: SAŽP 2014

2.3.2 ENVIRONMENTÁLNA REGIONALIZÁCIA

Z hľadiska aktualizácie environmentálnej regionalizácie Slovenska (SAŽP, 2014), v ktorej je vyjadrený stav zložiek životného prostredia a najmä miera pôsobenia rizikových faktorov na základe sledovania vybraných enviromikroregiónu patrí MR medzi územia s rôznorodou environmentálnou kvalitou. Územie mikroregiónu ako celok dosahuje priemerné hodnoty. Ekologická kvalita územia je spojená s typom využívania pôdy v danom území.

Potvrdené environmentálne záťaž v Banskobystrickom kraji s vysokou prioritou riešenia

| P.č. | Lokalita | Okres | K * |
|------|--|-----------------|-----|
| 1. | ZV (007) / Sliac - letisko - juh | Zvolen | 91 |
| 2. | ZV (011) / Zvolen - Bučina - čierna impregnácia | Zvolen | 89 |
| 3. | BR (1831) / Brezno - Rušňové depo, Cargo a.s. | Brezno | 88 |
| 4. | ZH (016) / Žiar nad Hronom - ZSNP - areál skupiny spoločností | Žiar nad Hronom | 85 |
| 5. | BB (006) / Banská Bystrica - Uľanka - areál Chemika a.s. | Banská Bystrica | 83 |
| 6. | DT (003) / Hriňová - ZTS Hriňová | Detva | 81 |
| 7. | BR (011) / Pohorelá - Strojsmalt Holding | Brezno | 79 |
| 8. | BR (003) / Brezno - ŽSR Brezno | Brezno | 78 |
| 9. | RS (015) / Rimavská Sobota - objekty SA/ časť lokality vo vlastníctve MO SR/ | Rimavská Sobota | 78 |
| 10. | ZV (010) / Zvolen - Bučina - biela impregnácia | Zvolen | 74 |
| 11. | ZV (014) / Zvolen - Železničné opravovne a strojárne | Zvolen | 74 |
| 12. | BR (009) / Nemecká - areál Petrochema Dubová | Brezno | 73 |
| 13. | DT (001) / Detva - PPS Group | Detva | 72 |
| 14. | ZV (1832) / Zvolen - Rušňové depo, Cargo a.s. | Zvolen | 72 |
| 15. | BR (015) / Predajná - skládka PO Predajná I | Brezno | 69 |
| 16. | BR (016) / Predajná - skládka PO Predajná II | Brezno | 69 |
| 17. | ZV (002) / Lešť (vojenský obvod) - garážové dvory | Zvolen | 69 |
| 18. | ZV (012) / Zvolen - Bučina - stará depónia | Zvolen | 66 |
| 19. | PT (001) / Kalinovo - fenolová jama (Žiaromat) | Poltár | 65 |

Zdroj: Informačný systém environmentálnych záťaží

* stupeň rizika K - základná (hlavná) klasifikácia rizika environmentálnej záťaže zohľadňujúca riziko šírenia sa kontaminácie do podzemných vôd a podzemnými vodami, riziko z prchavých a toxických látok na obyvateľstvo, riziko kontaminácie povrchových vôd. Maximálna hodnota stupňa rizika K podľa hodnotiacich kritérií je 166.

Podniky zaradené do kategórií podľa zákona č. 261/2002 Z. z. o prevencii závažných priemyselných havárií a o zmene a doplnení niektorých zákonov v znení neskorších predpisov

| Podnik | Sídlo | Kategória zariadenia |
|--|--------------------------|----------------------|
| BRENNTAG SLOVAKIA s.r.o. OS, Slovenská Ľupča | Slovenská Ľupča – Priboj | A |
| CMK, s.r.o. | Žarnovica | B |
| Continental Automotive Systems Slovakia, s.r.o., závod Zvolen | Zvolen | A |
| Evonik Fermas s.r.o. | Slovenská Ľupča | B |
| Johnson Controls Lučenec, s.r.o. | Lučenec | B |
| Matrix Slovakia, s.r.o., prevádzka SZM Jelšava | Jelšava | A |
| PETROCHEMA, a.s. | Nemecká | B |
| Slovalco, a.s. | Žiar nad Hronom | A |
| Slovenské magnezitové závody, a.s., Jelšava - SMZ, a.s. Jelšava | Jelšava | A |
| Slovglass Poltár, s.r.o. - v konkurze | Poltár | B |
| SLOVNAFT, a.s., Produktovod PS 22 Hronský Beňadik | Hronský Beňadik | A |
| SLOVNAFT, a.s. Terminál Stožok a Produktovod PS 25 Stožok | Stožok | B |
| TRANSPETROL, a.s., PS č.3 Rimavská Sobota | Rimavská Sobota | B |
| Zväz pre skladovanie zásob, a.s., Prevádzka - Terminál Hronský Beňadik | Hronský Beňadik | B |
| Zväz pre skladovanie zásob, a.s., Prevádzka - Terminál Stožok | Stožok | B |
| Železiarne Podbrezová a.s., časť Starý závod | Podbrezová | A |

2.3.3 KVALITA A OCHRANA VÔD

Ochrana vodných pomerov a vodárenských zdrojov vyplýva z piatej časti zákona č. 364/2004 Z. z. (vodný zákon):

- všeobecná ochrana (§ 30 vodného zákona) platí pre celé územie mikroregiónu
- na vybrané časti územia sa vzťahuje aj regionálna – širšia ochrana (§ 31 vodného zákona)

Ďalej sem patrí ochrana povodí vodárenských tokov. Vodárenské toky sú vodné toky, ktoré sa využívajú alebo môžu využívať ako vodárenské zdroje.

Vodné zdroje

V mikroregióne sú v súčasnosti na zásobovanie obyvateľstva pitnou vodou využívané podzemné aj povrchové vodné zdroje. Na zásobovanie sa využívajú ako vodné zdroje vodárenské nádrže (Málinec a Klenovec). Okrem verejného vodovodu v obciach ľudia využívajú vlastné zdroje pitnej vody, a to: studne a miestne pramene.

Minerálne pramene - registrované

Slovensko je na výskyt minerálnych a termálnych vôd neobyčajne bohaté. Pre každú krajinu, v ktorej sa nachádzajú, majú veľký zdravotnícky, hospodársky a spoločenský význam. Na území MR Rimava a Rimavica sa nachádza niekoľko minerálnych prameňov (mapa č.9).

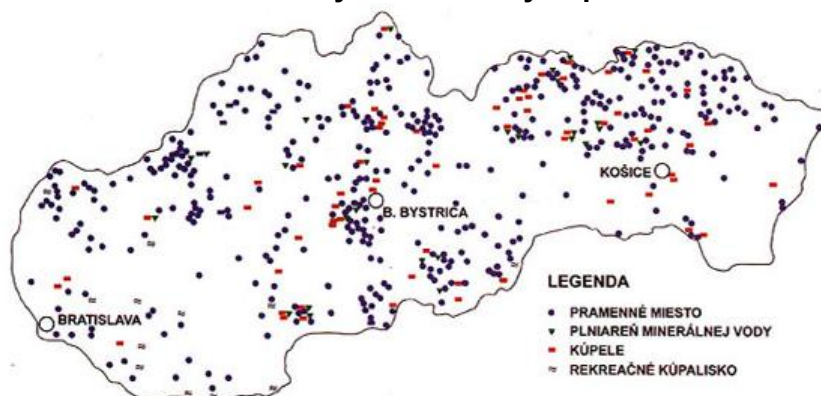
Okres Rimavská Sobota:

- Šťavica a Dedinská šťavica na území obce Ožďany
- Štiavnik, Divá kyslá, Radička Horný, Radička Dolný v katastrálnom území obce Rimavské Brezovo

Okres Poltár:

- Šťavica na katastrálnom území obce Sušany

Mapa č. 9: Rozloženie minerálnych a termálnych prameňov na území Slovenska



Zdroj: http://www.enviromagazin.sk/enviromc1_3/vody20.html

2.3.4 KANALIZÁCIA A ČISTENIE ODPADOVÝCH VÔD

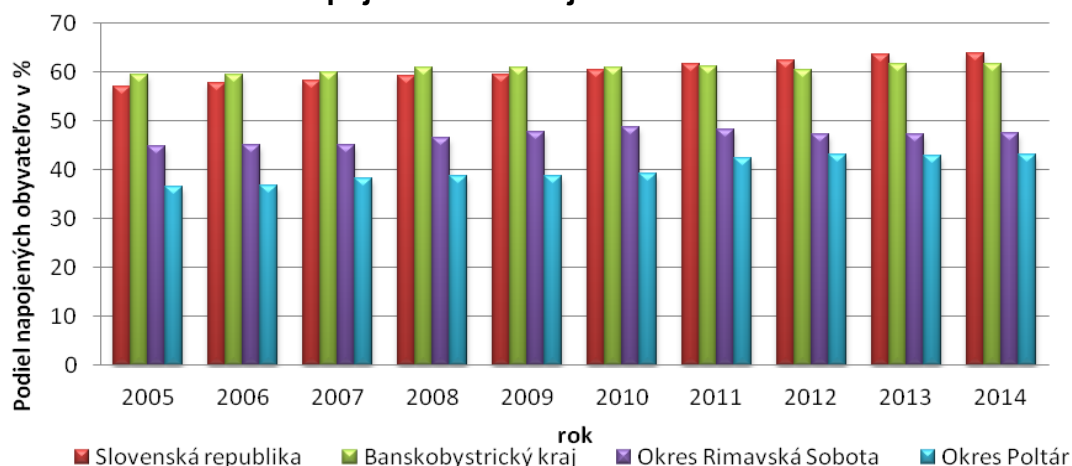
Kanalizáciu majú vybudovanú len obce Čerenčany a Ožďany. V ostatných obciach kanalizácia nie je vybudovaná. Obyvatelia obcí MR vypúšťajú odpadové vody do žúmp, septikov rôznej kvality, v dôsledku čoho dochádza k úniku splaškových vôd do podzemia a tým aj znečisťovaniu podzemných vôd, alebo priamo do potokov.

Tab. č.14: Podiel obyvateľov napojených na verejnú kanalizáciu %

| | 2005 | 2006 | 2007 | 2008 | 2009 | 2010 | 2011 | 2012 | 2013 | 2014 |
|-----------------------|-------|-------|-------|-------|-------|-------|-------|-------|-------|-------|
| Slovenská republika | 57,09 | 57,66 | 58,27 | 59,06 | 59,45 | 60,38 | 61,58 | 62,45 | 63,67 | 63,82 |
| Banskobystrický kraj | 59,49 | 59,35 | 59,99 | 60,82 | 60,90 | 60,79 | 61,07 | 60,47 | 61,66 | 61,72 |
| Okres Rimavská Sobota | 44,90 | 45,02 | 45,14 | 46,42 | 47,84 | 48,81 | 48,32 | 47,24 | 47,33 | 47,45 |
| Okres Poltár | 36,55 | 36,73 | 38,34 | 38,67 | 38,72 | 39,15 | 42,34 | 43,03 | 42,91 | 43,05 |

Zdroj: www.enviroportal.sk

Graf č. 2: Porovnanie napojenosti na verejnú kanalizáciu od roku 2005 do 2014



Z grafu vidíme, že napojenosť obcí MR na verejnú kanalizáciu je v okrese Poltár dlhodobo najnižšia. Napojenosť na kanalizáciu v oboch okresoch MR je dlhodobo nižšia o 15% až 20% oproti Banskobystrickému kraju, či údaju za celú Slovenskú republiku.

ODPADOVÉ HOSPODÁRSTVO

Koncepcia odpadového hospodárstva obcí vychádza zo všeobecných zámerov Programu odpadového hospodárstva Slovenskej republiky, ako základného dokumentu

pre riadenie odpadového hospodárstva a následných koncepčných materiálov na nižších úrovniach riadenia, najmä Program odpadového hospodárstva Banskobystrického kraja.

Odpadové hospodárstvo Slovenskej republiky je v súčasnosti ešte zabezpečované podľa zákona č. 223/2001 Z. z. o odpadoch, o zmene a doplnení niektorých zákonov v znení neskorších predpisov, zákona NR SR č. 327/1996 Z. z. o poplatkoch za uloženie odpadov v znení neskorších predpisov a zákona č. 529/2002 Z. z. o obaloch a o zmene a doplnení niektorých zákonov. Od 1.1.2016 nadobúda účinnosť zákon o odpadoch č. 79/2015.

Odpad z obcí je tvorený prevažne odpadom vyprodukovaným z domácností a ďalším odpadom podobným domovému odpadu z prevádzok v obciach. Významný podiel produkovaného odpadu predstavuje odpad z verejných priestranstiev. Z hľadiska systému zberu komunálneho odpadu je v obciach využívaný typ zberu komunálneho odpadu do individuálnych, alebo veľko-rozmerových kontajnerov, s následným zvozom. Periodicita zvozu tuhého komunálneho odpadu v obciach je 2 x mesačne. Odpady sú vyvážené na skládky do Hnúšti, Lučenca a Poltára spoločnosťami Brantner Gemer s.r.o. Rimavská Sobota, TSM Hnúšťa, Detox a TSM Rimavská Sobota (tab. č.15). V súčasnom období je separovaný zber v obciach mikroregiónu realizovaný a zameraný najmä na separáciu skla, železného šrotu, papiera, plastov a nebezpečného odpadu. Obecné kompostovisko majú vybudované obce Čerenčany, Sušany a Zacharovce.

Tab. č.15: Prehľad firiem zabezpečujúcich zber odpadu v obciach

| Obec | Tuhý komunálny odpad /Firma/ | Separovaný odpad a Nebezpečný odpad /Firma/ |
|----------------------|---|---|
| Čerenčany | Brantner Gemer s.r.o. Rimavská Sobota | Brantner Gemer s.r.o., Detox |
| Hrachovo | Brantner Gemer s.r.o. Rimavská Sobota | Brantner Gemer s.r.o., Detox |
| Kociha | Brantner Gemer s.r.o. Rimavská Sobota, TSM Hnúšťa, Detox | Brantner Gemer s.r.o. Rimavská Sobota, TSM Hnúšťa, Detox |
| Kružno | Brantner Gemer s.r.o. Rimavská Sobota | Brantner Gemer s.r.o. |
| Lehota nad Rimavicou | TSM Hnúšťa | Brantner Gemer s.r.o., Detox |
| Nižný Skálnik | Brantner Gemer s.r.o. Rimavská Sobota | Brantner Gemer s.r.o., Detox |
| Ožďany | TSM Rimavská Sobota | Združenie obcí pre likvidáciu odpadu Poltár |
| Rimavská Baňa | TSM Hnúšťa | Brantner Gemer s.r.o., Detox, AKU-Trans s.r.o. |
| Rimavské Brezovo | TSM Hnúšťa | Brantner Gemer s.r.o. |
| Rimavské Zalužany | Brantner Gemer s.r.o. Rimavská Sobota | Brantner, Detox, TSM Hnúšťa, Orava |
| Selce | Združenie obcí pre likvidáciu odpadu Poltár | Združenie obcí pre likvidáciu odpadu Poltár |
| Sušany | Združenie obcí pre likvidáciu odpadu Poltár | Združenie obcí pre likvidáciu odpadu Poltár |
| Veľké Teriakovce | Brantner Gemer s.r.o. Rimavská Sobota | Brantner Gemer |
| Vyšný Skálnik | Brantner Gemer s.r.o. Rimavská Sobota | Brantner Gemer s.r.o. |
| Zacharovce | Brantner Gemer s.r.o. Rimavská Sobota | Brantner Gemer s.r.o. |

Zdroj: obce, vlastné spracovanie

2.3.5 RADÓNOVÉ RIZIKO

Z hľadiska prognózy radónového rizika takmer celá časť územia mikroregiónu patrí do kategórie území so stredným radónovým rizikom. Stupeň radónového rizika vyjadruje riziko prenikania radónu z geologického podložia do stavebných objektov. Stredný a vysoký stupeň radónového rizika, zistený hlavne detailným premeraním stavebného pozemku je podnetom na uskutočnenie protiradónových opatrení pred výstavbou (vyhláška MZ SR č. 406/1992 Zb. o požiadavkách na obmedzenie ožiarovania radónom a ďalšími prírodnými rádionuklidmi).

2.4 HISTORICKÉ A KULTÚRNE ZDROJE



Mikroregión Rimava a Rimavica bol založený 22. marca 2001. Združenie je neziskovou organizáciou, ktorej hlavnou úlohou je koordinácia činností obcí a ostatných subjektov v regióne vo všetkých oblastiach regionálneho rozvoja s cieľom skvalitniť životné podmienky obyvateľov tohto regiónu v zmysle trvalo udržateľného rozvoja. Zároveň združenie zabezpečuje spoločné vystupovanie i propagáciu

Mikroregiónu navonok.

Za týmto účelom vykonáva združenie predovšetkým tieto činnosti:

1. Spolupráca obcí pri riešení problémov a úloh odpadového hospodárstva
2. Ochrana životného prostredia a protipovodňová prevencia
3. Obnova a udržiavanie kultúrnych a historických pamiatok v mikroregióne
4. Rozvoj kultúrnej a športovej činnosti
5. Obnova remesiel a ochrana ľudových tradícií
6. Príprava a realizácia programov zameraných proti vandalizmu a rozkrádaniu
7. Podpora a oživenie regionálnej ekonomiky s využitím miestnych zdrojov /hlavne s cieľom znížiť nezamestnanosť/
8. Rozvoj miestnej demokracie a partnerskej spolupráce obcí a miestnych subjektov
9. Systematické informovanie obyvateľov mikroregiónu o živote a činnosti
10. Podpora cestovného ruchu



Čerenčany

Prvá písomná zmienka o obci je z roku 1334 kedy pod názvom Cherenchen patrila do majetku Kaločského arcibiskupa, pozdejšie prešla do majetku župana Tomáša a v roku 1438 patrila ku hradu Hajnáčka. Obec je však podľa niektorých informácií podstatne staršia. Názov obce sa postupne menil z Cherenchen (1334) na Čerencsány (1773), Čerenčany (1920) maďarsky Cserencsény. Obec vždy patrila medzi dôležité osídlenia na území Malohontu už v roku 1462 býva v obci samostatný kňaz a k cirkevnému zboru v tých časoch patrili aj fílie Malé Teriakovce, Veľké Teriakovce a Rimavská Sobota. V tom istom roku sa v obci postavila cirkevná škola, ktorá patrila medzi najstaršie školy v Malohonte. V roku 1828 mala obec 34 domov a 295 obyvateľov, ktorí sa zaoberali poľnohospodárstvom, hrnčiarstvom a debnárstvom, v 19. storočí aj záhradníctvom. Medzi historicky najhodnotnejšie stavby patria Kostol s interiérom. Ide o barokovo-klasicistický Ev. a. v. postavený v roku 1808. Oltár kostola je v klasicistickom slohu, portálového typu s trojuholníkovým tým pánom s obrazom dvanásť ročného Ježiša. V obci sa nachádza aj neskoro-klasicistická kúria Zmeškalovcov, postavená v roku 1860 s historizujúcou fasádou. V obci má svoj pomník aj významný historik Samuel Kollár, ktorý bol vyhlásený za kultúrnu pamiatku. Po r. 1918 pracovali aj ako poľnohospodársky robotníci na miestnom veľkostatku. Po oslobodení boli na veľkostatku zriadené Štátne majetky. V r. 1952 bolo v obci založené JRD.



Hrachovo

Obec je doložená od r. 1353 pod názvom Hrachou, vznikla však na staršom osídlení. Názov obce sa postupne menil na Harahou (1360), Hrachowo (1808); maďarsky Ráhó.

V novoveku patrila viacerým zemepánom. V 16. a 17. storočí Hrachovo slúžilo ako pohraničná pevnosť proti Turkom. Hrad, ktorý patril v r. 1416 Jakóffyovcom, bol za stavovských vojen zničený. Obyvatelia sa venovali väčšinou remeslám a obec mala ráz mestečka. V r. 1828 tu žilo 514 obyvateľov v 66 domoch. Po r. 1918 to bola poľnohospodárska obec. JRD bolo založené v r. 1949, kde pracovala väčšina obyvateľov.



Kociha

Obec sa spomína od roku 1298 ako Kechege, v roku 1360 ako Kecheke, Kechyge, v roku 1404 Kehegew, v roku 1773 Kocziha, v roku 1920 Kociha, maďarsky Kecege. Patrila Jánokyovcom a Jakóffyovcom. V novoveku patrila viacerým zemianskym rodinám. V roku 1828 mala 35 domov a 261 obyvateľov. Zaoberali sa poľnohospodárstvom a debnárstvom. Poľnohospodársky charakter si obec zachovala aj po roku 1918. Počas SNP tu Nemci zavraždili 7 občanov.



Kružno

Obec Kružno je pomerne mladou obcou, pretože vznikla až v roku 1922. Osídľovať obec začali prisťahovalci, ktorí sa po roku 1922 postupne usadzovali na rozpredávaných opustených pasienkoch a holoruboch bývalého baróna Lužianskeho z Oždian. Učiniť divočinu úrodnou, užitočnou bolo údelom tvrdej namáhavej kolonizácie, ktorú započali prví prisťahovalci so svojimi rodinami - Priadkovci: Martin, Jozef, Peter a Pavel. K osade Kružno pridružila sa v roku 1926 aj osada Grošovka (Garažka) ležiaca severne, kde sa usadila rodina Bahledu a (dnes už neexistujúca osada) Čertov Ker, kde sa usadili dve rodiny Paľagu a Bobáľa z obce Hriňová. Najvýznamnejšou udalosťou obce od jej založenia je jej osamostatnenie. Obec v prvých rokoch svojej existencie patrila pod správu obce Sušany. Osamostatnila sa až v roku 1937 v mesiaci január. Administratívne a poštovne bolo Kružno pridelené k obci Ožďany.



Lehota nad Rimavicou

Obec sa vznikla zlúčením dvoch samostatných obcí – Rimavica a Rimavská Lehota.

Obec Rimavica sa spomína v roku 1274, neskôr v roku 1298 v spore kaločského arcibiskupa Jána s Mikulášom z rodu Hunt-Poznanovcov. V 14. storočí patrila panstvu Hajnáčka, v 15. storočí zemanom z Hrachova. V novoveku bola vlastníctvom viacerých zemepánov. Okrem poľnohospodárstva, chovu dobytky a oviec sa obyvatelia zaoberali kolárstvom. V roku 1805 mala obec 37 domov a 272 obyvateľov, v roku 1828 už iba 24 domov a 169 obyvateľov. V polovici 19. storočia sa v obci nachádzala železiareň.

Obec Rimavská Lehota je písomne doložená v roku 1341. V 15. storočí patrila panstvu Hajnáčka, od konca stredoveku viacerým zemepánom. V roku 1828 mala obec 31 domov a 224 obyvateľov. Obyvatelia sa okrem poľnohospodárstva zaoberali výrobou dreveného riadu a náradia. V polovici 19. storočia pracovali aj v železiarni.



Nižný Skálnik

Na území dnešnej obce Nižný Skálnik bolo osídlenie v neolite, bolo tu sídlisko s kanelovanou keramikou. Obec sa spomína od roku 1334. Názov obce je doložený z roku 1334 ako Zkluk, z roku 1456 ako Zklnok untrawue, z roku 1481 ako Alsozkalnok, z roku 1808 ako Dolní Skálnok, z roku 1920 ako Dolný Skálník, z roku 1927 ako Nižný Skálník,

maďarsky Alsószkálnok, Alsósziklás. Obec patrila kaločskému arcibiskupovi, potom Széchyovcom, v novoveku iným zemanom, z ktorých pre kultúrny život boli významní Feješovci. V chotári obce stál hrad Magin. Zanikol pred polovicou 15. storočia. V roku 1828 mala obec 35 domov a 299 obyvateľov. Zaoberali sa poľnohospodárstvom a pálením liehovín z lesných plodín. Poľnohospodárska obec, ktorej ráz sa do pričlenenia k Veľkým Teriakovciam v roku 1963 nezmenil. Neskôr sa Nižný Skálnik osamostatnil.



Ožďany

Na území dnešnej obce Ožďany boli osídlenie v neolite, bolo tu sídlisko bukovohorskej kultúry, enolitickej nagyрэvskej kultúry, hromadný nález bronzov z mladšej doby bronzovej, sídlisko a žiarové pohrebisko pilinskej kultúry z mladšej doby bronzovej, rímsko-barbarské sídlisko a stredoveká zaniknutá osada z 13. storočia. Obec s farou sa spomína od roku 1332-1337, ale vyvinula sa na staršom osídlení. Názov obce je doložený z roku 1332-1337 ako Osyan, z roku 1348 ako Osdyan, z roku 1360 ako Ozdyan, Osdyan, z roku 1773 ako Ozdanicz, z roku 1808 ako Ožďany, maďarsky Osgyán. Obec pôvodne patrila Orlayovcom, od 15. storočia Bakosovcom, od 17. storočia viacerým zemepánom. Hrad bol postavený asi v 14. storočí, v 15. storočí bol začas v moci bratříkov, v roku 1604, keď tu Juraj Basta porazil Bethlenove vojská, hrad bol spustošený cisárskymi vojskami. V roku 1828 mala obec 156 domov a 1152 obyvateľov. Zaoberali sa poľnohospodárstvom. Poľnohospodársky charakter si obec zachovala aj po roku 1918. V rokoch 1938-1945 bola obec pripojená k Maďarsku. Pracovala tu ilegálna komunistická organizácia.



Rimavská Baňa

Prvá zmienka o obci, ktorá mala zvláštne privilégia ako banícka osada, je z roku 1270. Názov obce je doložený z roku 1270 ako Bana, z roku 1334 ako Banya, z roku 1456 ako Rymabanya, z roku 1596 ako Ryma Banya alias Korona Banya, z roku 1920 ako Rimavská Baňa, maďarsky Rimabánya. Do roku 1334 patrila kaločskému arcibiskupovi, v 15. storočí panstvu Hajnáčka, v novoveku viacerým zemepánom. V erbe mala dve ramená s baníckymi kladivkami. V 16.-17. storočí platila poplatky Turkom. V 19. storočí pracovali v obci železné bane a podniky. V roku 1828 mala 68 domov a 486 obyvateľov. Okrem priemyslu pracovali v poľnohospodárstve a zaoberali sa debnárstvom. Po roku 1918 to bola prevažne poľnohospodárska obec. Revolučný národný výbor založili dňa 30. 8. 1944. Počas SNP obyvatelia vybudovali južne od obce protitankové prekážky, kde v októbri v roku 1944 povstalci odrážali silné útoky Nemcov.



Rimavské Brezovo

Na území dnešnej obce Rimavské Brezovo bolo žiarové pohrebisko pilinskej kultúry z mladšej doby bronzovej. Obec sa spomína od roku 1334, keď patrila kaločskému arcibiskupovi, ale existovala už v polovici 13. storočia. Názov obce je doložený z roku 1334 ako Brezou, z roku 1786 ako Bresó, z roku 1808 ako Rymawské Brezošo, maďarsky Rimabrezó. Od 15. storočia patrila panstvu Hajnáčka, od 17. storočia viacerým zemepánom. Rimavské Brezovo bolo banskou obcou a sídlom malohontského dištriktu. V erbe mala obec leva držiaceho pred sebou lemeš. V 18. storočí tu bola v prevádzke sklárska huta, v roku 1770 postavili železiareň, ktorú prevzala v 19. storočí Rimamuránska spoločnosť. V roku 1828 mala obec 65 domov a 503 obyvateľov. Pracovali v miestnom priemysle a poľnohospodárstve. Za I. ČSR sa zamestnanie obyvateľov nezmenilo. Revolučný národný výbor bol založený dňa 29. 8. 1944. Počas SNP bol neďaleko obce vybudovaný pás opevnení. Z obce pochádzal Pavol Knapp,

zavraždený fašistami vo februári v roku 1945 v Banskej Bystrici. Za účasť v SNP bolo Rimavské Brezovo vyznamenané Radom SNP I. triedy. Väčšina obyvateľov pracovala v priemysle a v lesoch.



Rimavské Zalužany

Obec sa spomína od roku 1362 ako Zalusan, v roku 1773 ako Rimavske Zalussany, v roku 1808 Rymawské Zalužany, maďarsky Rimazaluzsány. Obec patrila viacerým drobným zemanom. V roku 1828 mala 27 domov a 185 obyvateľov, v roku 1837 bolo 266 obyvateľov. Zaoberali sa poľnohospodárstvom. V 19. storočí tu mala majetky Rimamuránska spoločnosť. Po roku 1918 sa obyvatelia zaoberali poľnohospodárstvom a poľovníctvom. Zúčastnili sa na SNP.



Selce

Obec sa spomína od roku 1303 ako Zelche, neskôr sa premenovala na Seilyche (1427), Zelcze (1438), Szelce (1773), Selce (1808), maďarsky Szelce, Szelcze. V roku 1427 patrila hradu Hajnáčka, potom Derencsényiovcov, Hrachovskému panstvu a iným rodinám. Obyvatelia sa zaoberali výrobou vozov, kolies, dreveného náradia a debnárstvom. V roku 1837 mala 52 domov a 407 obyvateľov. V 19. storočí tu mala svoj majetok Rimamuránsko-šalgotarianska spoločnosť.



Sušany

Na území dnešnej obce Sušany boli sídliskové nálezy nagyrévskej kultúry z mladšej doby bronzovej. Obec sa spomína od roku 1407 ako Swsanfewlde, neskôr ako Susány (1773), až do dnešnej podoby Sušany (1920); maďarsky Susány. Obec sa v roku 1407 spomína ako vlastníctvo Mikófalvyovcov, neskôr patrila Oždianskemu panstvu. V roku 1828 mala obec 53 domov a 474 obyvateľov, v roku 1837 už 610 obyvateľov. Okrem poľnohospodárstva sa zaoberali výrobou škridiel a hrnčiarstvom až do polovice 20. storočia. V roku 1936 sa odčlenila a osamostatnila miestna časť Kružno.



Veľké Teriakovce

Obec sa spomína od roku 1334 ako Turek. Názov obce je doložený z roku 1515 ako Inferior Thewrek, z roku 1773 ako Terjakowce, z roku 1786 ako Bakaj Terjakowce, z roku 1920 ako Veľké Terjakowce, z roku 1927 ako Veľké Teriakovce, maďarský Bakostörék. Obec patrila kaločskému arcibiskupovi, potom Széchyovcom, Mikófalvyovcom a iným rodom. V roku 1828 mala obec 46 domov a 493 obyvateľov. Zaoberali sa poľnohospodárstvom a hrnčiarstvom. Obec je známa ovocinárstvom.



Vyšný Skálnik

Obec doložená z roku 1334 vznikla v 14. storočí odčlenením od Nižného Skálnika. Názov obce je doložený z roku 1334 ako Zkalnuk, z roku 1456 ako Zkalnok utraque, z roku 1481 ako Felsewzkalnok, z roku 1808 ako Horní Skálnok, z roku 1920 ako Horný Skálník, z roku 1927 ako Vyšný Skálnik, maďarsky Felsőszkálnok, Felsősziklás. Obec patrila oždianskym zemanom. Obyvatelia si vypomáhali hrnčiarstvom, furmančením a priekupníctvom. V roku 1828 mala obec 30 domov a 222 obyvateľov. V 19. storočí sa v chotári ťažil okrasný mramor.



Zacharovce

Obec sa spomína od roku 1320 ako Zeharie, z roku 1413 ako Zeherye, z roku 1786 ako Zahorowce, z roku 1808 ako Zacharovce, maďarsky Zeherje. V 15. storočí obec patrila Derencsényiovcom, od 17. storočia oždianskym zemanom. V roku 1828 mala 35 domov a 262 obyvateľov. Zaoberali sa poľnohospodárstvom a vinohradníctvom. Poľnohospodársky charakter si obec zachovala i za I. ČSR. V rokoch 1938-1944 bola obec pripojená k Maďarsku.

2.4.1 TRADÍCIE A KULTÚRA

Skoro každá obec v mikroregióne mala a má svoje tradície a zvyky. V minulosti sa venovali tradičným poľnohospodárskym a remeselným výrobám. Z 19. storočia sa zachovali murované domy so sedlovou strechou, podlomenicou a doskovým štítom, orientované na ulicu.

Poľnohospodárstvo, chov dobytka a oviec, kolárstvo, drevorubačstvo a povozníctvo boli tiež hlavným zdrojom pri výrobku a obživy obyvateľov. Z prvej polovice 20. storočia v Rimavskej Bani bolo známe tkanie plátna a vyšívanie. V niektorých obciach sa zaoberali rozšírenou výrobou poľnohospodárskeho domáceho náradia (kosísk, hrablí, porísk, ohrebiel, ojí a pod.), obručí z mladých briez na debnárske výrobky (tzv. karík), pipasárov na cigarety a fajky z višňového dreva i tokárených vahančekov. Umelecké stolárstvo a výroba umeleckých nožov si tiež našli miesto v príbytkoch obyvateľov a zachovali sa až dodnes. V obciach mikroregiónu sa zaoberali poľnohospodárstvom, hrnčiarstvom, ale i ovocinárstvom.

Aj v súčasnosti sa snažia obyvatelia mikroregiónu o zachovanie tradícií z minulosti. Šikovné ruky zručných remeselníkov oživujú ducha minulosti stálymi expozíciami vo Vodnom mlyne vo Veľkých Teriakovciach, a to krojovanými bábikami z regiónu Gemer-Malohont, kyjatickými hračkami zdobenými krásnymi ornamentmi a hrnčiarskymi výrobkami vyrobených s láskou. Tradícia hrnčiarstva, ktorá sa dedila zo syna na otca, je zmapovaná a uchovaná v obci Sušany, kde sa nachádza expozícia hrnčiarstva umiestnená v hrnčiarskej izbe. Rezbársky kúsok rezbára Dušana Šarkana sa nachádza v obci Vrbovce nad Rimavou. Ide o drevený betlehem, pri ktorom sa v čase vianočných sviatkov schádzajú koledovať koledníci z obce.

Podujatia organizované každý rok nadobúdajú stály charakter. Návštevníkom prinášajú bohatý program, a to formou vystúpení folklórnych súborov a skvelých hudobníkov, ochutnávky tradičných jedál regiónu a tradičných remesiel. Noc v mlyne, Slivkové hody, Slovenské mitrovanie, Kružňanská heligónka, Hubertová jazda, Medové Vianoce, Deň Zeme a Deň detí ponúkajú návštevníkom nevšedné zážitky a spomienky. Starším pripomenú časy mladosti a tým mladším ukážu hodnoty, aká vzácna je minulosť a že bez nej by nebola prítomnosť a budúcnosť.

2.4.2 KULTÚRNE A HISTORICKÉ PAMIAHKY

Na území mikroregiónu sa nachádza 30 kultúrnych pamiatok zapísaných v Ústrednom zozname pamiatkového fondu. Väčšinu z nich tvoria kostoly, hroby, pomníky, parky, kaštiele, pamätné/ludové domy a mlyny.

Tab. č.16: Kultúrne a historické pamiatky zapísané v registri nehnuteľných národných kultúrnych pamiatok

| Obec | Katastrálne územie | Číslo ústredného zoznamu KP | Unifikovaný názov KP | Unifikovaný názov PO | Zaužívaný názov PO | stavebno-technický stav | Vlastnícka forma |
|---------------|--------------------|-----------------------------|----------------------|----------------------|----------------------------|------------------------------------|---|
| Čerenčany | Čerenčany | 11380/1 | HROB NÁHROBKOM S | HROB S NÁHROBKOM | 1769-1830, historik, farár | vyhovujúci | Samospráva miest a obcí |
| Čerenčany | Čerenčany | 937/1 | KOSTOL | KOSTOL | evanjelický kostol | narušený | Vlastníctvo cirkvi a cirk. organizácií |
| Čerenčany | Čerenčany | 11373/1 | KÚRIA | KÚRIA | Zmeškalovská kúria | vyhovujúci | Rozpočtová organizácia |
| Hrachovo | Hrachovo | 960/1 | KOSTOL | KOSTOL | kostol Mena Panny Márie | dobrý | Vlastníctvo cirkvi a cirk. organizácií |
| Hrachovo | Hrachovo | 961/1 | KOSTOL | KOSTOL | evanjelický kostol | vyhovujúci | Vlastníctvo cirkvi a cirk. organizácií |
| Hrachovo | Hrachovo | 962/1 | KAŠTIEL A PARK | KAŠTIEL | kaštieľ | v obnove, v reštaurovaní | Spoločnosť s ručením obmedzeným |
| Hrachovo | Hrachovo | 962/2 | KAŠTIEL A PARK | PARK | park pri kaštieli | narušený | Spoločnosť s ručením obmedzeným |
| Nižný Skálnik | Nižný Skálnik | 984/1 | KOSTOL | KOSTOL | evanjelický kostol | v obnove, v reštaurovaní | Vlastníctvo cirkvi a cirk. organizácií |
| Ožďany | Ožďany | 986/1 | KOSTOL | KOSTOL | evanjelický kostol | vyhovujúci | Vlastníctvo cirkvi a cirk. organizácií |
| Ožďany | Ožďany | 987/1 | KAŠTIEL AREÁLOM S | KAŠTIEL | kaštieľ Ožďany | dezolátny | Akciová spoločnosť |
| Ožďany | Ožďany | 987/3 | KAŠTIEL AREÁLOM S | PAVILÓN | klasicistický pavilón | dezolátny | Akciová spoločnosť |
| Ožďany | Ožďany | 987/4 | KAŠTIEL AREÁLOM S | PARK | park pri kaštieli | vyhovujúci | Akciová spoločnosť |
| Ožďany | Ožďany | 985/1 | KOSTOL | KOSTOL | Kostol Sv. Michala | narušený | Rímskokatolícka cirkev – farnosť Ožďany |
| Rimavská Baňa | Rimavská Baňa | 1008/2 | KOSTOL OPEVNENÍM S | MÚR HRADBOVÝ | evanjelický kostol | v obnove, v reštaurovaní | Vlastníctvo cirkvi a cirk. organizácií |
| Rimavská Baňa | Rimavská Baňa | 1063/1 | POMNÍK | POMNÍK | opevnenie kostola | vyhovujúci | Vlastníctvo cirkvi a cirk. organizácií |
| Rimavská Baňa | Rimavská Baňa | 1064/1 | DOM PAMÄTNÝ | DOM PAMÄTNÝ | pomník padlým v SNP | dobrý | Samospráva miest a obcí |
| Rimavská Baňa | Rimavská Baňa | 1009/1 | DOM ĽUDOVÝ | DOM ĽUDOVÝ | 1769-1850, pedagóg | vyhovujúci | Samospráva miest a obcí |
| Rimavská Baňa | Rimavská Baňa | 1008/1 | KOSTOL OPEVNENÍM S | KOSTOL | ľudový dom | obnovou strata pamiatkových hodnôt | Súkromné vlastníctvo občanov |
| Rimavské | Rimavské | 1066/1 | HROB NÁHROBNÍKO S | HROB S NÁHROBNÍK | 1830-1869, spisovateľ | dobrý | Samospráva miest a obcí |

| Brezovo | Brezovo | | M | OM | | | |
|------------------|------------------|---------|------------------------|--------------------------|---------------------------------|------------|--|
| Rimavské Brezovo | Rimavské Brezovo | 1012/1 | BUDOVA ADMINISTRATÍVNA | BUDOVA ADMINISTRATÍVNA | Muránska únia | narušený | Štát. hospodárska organizácia |
| Rimavské Brezovo | Rimavské Brezovo | 1011/1 | DOM ŽUPNÝ | DOM ŽUPNÝ | župný dom | vyhovujúci | Samospráva miest a obcí |
| Rimavské Brezovo | Rimavské Brezovo | 1010/1 | KOSTOL | KOSTOL | evanjelický kostol | vyhovujúci | Vlastníctvo cirkvi a cirk. organizácií |
| Selce | Selce | 10950/1 | KOSTOL ZVONICA A | KOSTOL | evanjelický kostol | dobrý | Vlastníctvo cirkvi a cirk. organizácií |
| Selce | Selce | 10950/2 | KOSTOL ZVONICA A | ZVONICA | zvonica | dobrý | Vlastníctvo cirkvi a cirk. organizácií |
| Veľké Teriakovce | Malé Teriakovce | 980/1 | KOSTOL | KOSTOL | evanjelický kostol | vyhovujúci | Vlastníctvo cirkvi a cirk. organizácií |
| Veľké Teriakovce | Veľké Teriakovce | 1036/1 | MLYN VODNÝ | MLYN VODNÝ | mlyn s vodorovným mlyn. kolesom | dobrý | Samospráva miest a obcí |
| Veľké Teriakovce | Veľké Teriakovce | 1036/2 | MLYN VODNÝ | ZARIADENIE TECHNOLOGICKÉ | mlynské zariadenie | dobrý | Samospráva miest a obcí |
| Vyšný Skálnik | Vyšný Skálnik | 1079/1 | DOM PAMÄTNÝ A PAM.TAB. | DOM PAMÄTNÝ | Rodný dom Jána Bottu | vyhovujúci | Súkromné vlastníctvo občanov |
| Vyšný Skálnik | Vyšný Skálnik | 1079/2 | DOM PAMÄTNÝ A PAM.TAB. | TABUĽA PAMÄTNÁ | 1829-1881, básnik | dobrý | Samospráva miest a obcí |
| Zacharovce | Zacharovce | 3417/1 | KOSTOL | KOSTOL | kalvínsky kostol | dezolátny | Samospráva miest a obcí |








Zdroj: www.pamiatky.sk

Mikroregión Rimava a Rimavica zachytený na fotografiách

| | | | |
|---|---|--|---|
|  |  |  |  |
| Evanjelický kostol, Čerenčany | Zmeškalovská kúria, Čerenčany | Reedukačné centrum, Čerenčany | Kaštieľ, Hrachovo |

| | | | |
|---|---|--|---|
|  |  |  |  |
| Oltár zo 17.storočia v evanjelickom kostole v Hrachove | Rímsko-katolícky kostol, Hrachovo | Pamätník SNP, Kociha | Hra Kružno, Kružno, |
|  |  |  |  |
| Rímsko-katolícky kostol, Kružno | Oddychová zóna, Lehota nad Rimavicou | Evanjelický kostol, Lehota nad (Lehota nad Rimavicou) | Evanjelický kostol, Rimavica nad (Lehota nad Rimavicou) |
|  |  |  |  |
| Rímsko-katolícky kostol, Lehota nad Rimavicou | Rekreačné stredisko Hámor, Lehota nad Rimavicou | Evanjelický kostol, Nižný Skálnik | Kaštieľ, Ožďany |

| | | | |
|---|---|--|---|
|  |  |  |  |
| Rímsko-katolícky kostol, Ožďany | Evanjelický kostol, Ožďany | Koliba Ožďany | Rozhľadňa Maginhrad |
|  |  |  |  |
| Evanjelický kostol, Rimavská Baňa – gotické maľby | Obecná radnica, Rimavská Baňa | Evanjelický kostol, Rimavské Brezovo | Župný dom, kedysi sídlo Gemersko-malohontskej župy, Rimavské Brezovo |
|  |  |  |  |
| Park Ľudovíta Kubáňiho, Rimavské Brezovo | Kultúrno-spoločenské centrum Lesík, Rimavské Zalužany | Neogotická zvonica, Rimavské Zalužany | Kostol a zvonica, Selce |

| | | | |
|---|---|--|---|
|  |  |  |  |
| Rímsko-katolícky kostol, Sušany | Zbierka histórie hrnčiarstva, Sušany | Evanjelický kostol, Malé Teriakovce | Vodný mlyn, Veľké Teriakovce |
|  |  |  |  |
| Salaš pod Magihradom, Veľké Teriakovce | Pamätník štúrovského básnika Jána Bottu, Vyšný Skálnik | Pamätná izba Jána Bottu, Vyšný Skálnik | Kostol reformovanej cirkvi, Zacharovce |

2.4.3 OSOBNOSTI, RODÁCI

Okrem hmotného kultúrneho dedičstva sa na území mikroregiónu zachovali aj prvky nehmotného kultúrneho dedičstva vo forme ľudových tradícií, zvykov, pôvodných remesiel, slovesnej a hudobnej kultúry a expozícií významných osobností, ktoré sa v území narodili alebo pôsobili (tab. č.17).

Tab. č.17: Významní dejatelia územia mikroregiónu Rimava a Rimavica

| Obec | Meno | Dátum narodenia a úmrtia | Pôsobnosť, význam |
|----------------------|-----------------|---|--|
| Čerenčany | Samuel Kollár | * 14.1.1769, Hrnčiarska Ves – † 8.8.1830, Čerenčany | historik, člen Učenej spoločnosti malohontskej |
| Čerenčany | Miloš Krno | * 9.9.1869, Čerenčany – † 18.5.1917 | organizátor a obhajca dolnozemskej Slovákov, vydavateľ politicko-spoločenského mesačníka Dolnozemskej Slováky, právnik |
| Čerenčany | Matej Bahil | *24.2.1706, Šivetice – † 22.12.1761, Prochowice, Poľsko | náboženský spisovateľ a evanjelický farár, pôsobil tu v rokoch 1731-1734 |
| Hrachovo | Július Markovič | * 21.12.1860 – † 19.12.1913 | lekár, národovec |
| Hrachovo | Samo Vozár | * 3.4.1823 – † 5.12.1850 | básnik; pôsobil v obci Hrachovo a v tejto obci aj zomrel |
| Hrachovo | Juraj Bahil | 1689 – 1760 | básnik |
| Kružno | Fraňo Kráľ | * 9.3.1903, Barton, Ohio – † 3.1.1955, Bratislava | národný umelec, slovenský medzivojnový básnik, prozaik socialistického realizmu a politik |
| Lehota nad Rimavicou | Ján Ďurovič | 1894 – 1955 | redaktor, kňaz, profesor teológie; literárny historik, narodil sa tu |
| Nižný Skálnik | Matej Holko ml. | 1757 – 1832 | literárny historik, člen Učenej spoločnosti malohontskej |
| Nižný Skálnik | Ján Feješ | * 2.7.1764, Toporec – † 16.3.1823, Nižný Skálnik | slovenský publicista a právnik obdobia osvietenstva, člen Učenej spoločnosti malohontskej |

| | | | |
|------------------|--|--|--|
| Nižný Skálnik | Matej Holko st. | 1719 – 1785 | literárny historik, pôsobil tu v rokoch 1754 – 1785, člen Učenej spoločnosti malohontskej |
| Nižný Skálnik | Ján Laurentzy | * 22.12.1775, Liptovský Mikuláš – † 1819 | významný malohontský slovenský filozof, evanjelický kňaz, publicista, predstaviteľ osvietenstva, člen Učenej spoločnosti malohontskej |
| Ožďany | Ladislav Bartholomaeides | 1754 – 1825 | historik a geograf, pôsobil tu v rokoch 1779-1781 |
| Ožďany | Michal Bosý | 1780 – 1847 | spisovateľ, prekladateľ, pôsobil tu v rokoch 1798-1799 |
| Ožďany | Ján Fábry | 1830 – 1907 | botanik, pôsobil tu v rokoch 1850-1853 |
| Ožďany | Ján Chalupka | 1791 – 1871 | dramatik, pôsobil tu v rokoch 1817-1818 |
| Ožďany | Samuel Kollár | 1769 – 1830 | historik, pôsobil tu v rokoch 1791-1803 |
| Ožďany | Ján Botto | 1829 – 1881 | básnik, študoval tu |
| Ožďany | Štefan Marko Daxner | 1823 – 1892 | politik, zberateľ povestí, študoval tu |
| Ožďany | Janko Francisci-Rimavský | 1822 – 1905 | básnik, publicista, študoval tu |
| Ožďany | Matej Holko ml. | 1757 – 1832 | literárny historik, študoval tu |
| Ožďany | Ján Chalupka | 1791 – 1871 | dramatik, študoval tu |
| Ožďany | Ľudovít Kubáni | 1830 – 1869 | spisovateľ, študoval tu |
| Ožďany | Juraj Palkovič | 1769 – 1850 | spisovateľ, slovníkár, študoval tu |
| Ožďany | Bohuslav Tablic | 1769 – 1832 | básnik, literárny historik, študoval tu |
| Ožďany | Juliana Géciová-Korponaiová - Levočská Biela pani z Oždian | 1689 – 1714 | údajne jediná žena, ktorá sa dopustila vlastizrady a kvôli tomuto činu bola odsúdená a neskôr popravená. |
| Ožďany | Samuel Reuss | 1783 – 1852 | etnograf, historik, evanjelický kňaz, študoval tu |
| Ožďany | Michal Miloslav Bakulíny | 1875 – 1882 | revolucionár, študoval tu |
| Rimavská Baňa | Pavel Kmeti | 1803 – 1870 | lekár |
| Rimavská Baňa | Juraj Palkovič | * 27. 2. 1769, Rimavská Baňa – † 13. jún 1850, Bratislava | slovenský básnik, novinár, prekladateľ, pedagóg, organizátor kultúrneho života, profesor bratislavského evanjelického lýcea (na ktorom umožnil činnosť Ľudovítovi Štúrovi) |
| Rimavská Baňa | Ján Glosius st. | 1670 – 1729 | spisovateľ, pôsobil tu v rokoch 1696 - 1704 |
| Rimavská Baňa | Matej Holko ml. | 1757 – 1832 | literárny historik, člen Učenej spoločnosti malohontskej, pôsobil tu v rokoch 1799 - 1832, tu pochovaný |
| Rimavská Baňa | Ľudovít Kubáni | * 16. 10. 1830, Slovenské Zahorany, teraz Horné Zahorany – † 30. 11. 1869, Rimavské Brezovo) | slovenský básnik, prozaik, literárny kritik a dramatik, pôsobil tu v rokoch 1865 – 1867 |
| Rimavské Brezovo | Samuel Fábry | 1769 – 1826 | ľudovýchovný pracovník |
| Rimavské Brezovo | Fridrich Malatinský | 1824 – 1899 | publicista, tu pôsobil a zomrel |
| Rimavské Brezovo | Michal Bosý | 1780 – 1847 | spisovateľ, prekladateľ, pôsobil tu v rokoch 1830-1847 |
| Rimavské Brezovo | Matej Holko ml. | 1757 – 1832 | literárny historik, pôsobil tu v rokoch 1797-1799 |
| Rimavské Brezovo | Martin Klanica | 1740 – 1810 | historik |
| Rimavské Brezovo | Ľudovít Kubáni | * 16. 10. 1830, Slovenské Zahorany, teraz Horné Zahorany – † 30. 11. 1869, Rimavské Brezovo) | slovenský básnik, prozaik, literárny kritik a dramatik, pôsobil tu v rokoch 1850, 1853, 1861-1865, tu pochovaný |
| Rimavské Brezovo | Michal Steigel | 1769 – 1829 | osvietenský spisovateľ a filozof, pôsobil tu v rokoch 1805 - 1829 |

| | | | |
|------------------|----------------|--|--|
| Veľké Teriakovce | Štefan Leška | 1757 – 1818 | redaktor a spisovateľ |
| Veľké Teriakovce | Miroslav Bárdi | * 25. február 1949 | maliar |
| Veľké Teriakovce | Rudolf Stehlík | 1940 – 2010 | výrobca kyjatických hračiek, narodil sa v Kokava nad Rimavicou, žil v časti Krásna |
| Vyšný Skálnik | Ján Botto | * 27.1. 1829, Vyšný Skálnik – † 28.4.1881, Banská Bystrica | slovenský romantický básnik, autor balád a povestí inšpirovaných ľudovou poéziou |

Zdroj: obce, vlastné spracovanie

2.4.4 KLUBY, SPOLKY, ZDRUŽENIA

Takmer vo všetkých obciach územia mikroregiónu funguje Dobrovoľný hasičský zbor, ktorý reprezentuje obec na okresných, krajských a aj národných previerkach pripravenosti.

Na území pôsobia aj združenia, ktoré sa venujú zlepšeniu kvality života na vidieku, registrované sú poľovnícke združenia a športové kluby. Významnými organizáciami v obciach sú aj zväzy protifašistických bojovníkov, ktoré združujú najviac členov.

Tab. č.18: Prehľad organizácií na území MR Rimava a Rimavica

| Obec | Organizácia | Pôsobnosť organizácií |
|-----------|--|---|
| Čerenčany | OZ Čerienka | Rozvoj obce, regiónu, CR |
| Čerenčany | DHZ Čerenčany | Ochrana životov a zdravia občanov, ochrana obecného a súkromného majetku pred škodami, ktoré spôsobujú požiare, výbuchy, havárie, povodne a iné živelné pohromy |
| Čerenčany | ZO Zväzu chovateľov Čerenčany | Záujmové združenie občanov, ktoré vzniklo na základe zákona Národnej rady Slovenskej republiky č. 83/1990 Zb. o združovaní občanov v znení neskorších predpisov |
| Čerenčany | Čerenčianka | Amatérska folklórna skupina |
| Hrachovo | OZ Ozveny | Združenie aktívnych občanov, ktorí menia veci vo svojom regióne k lepšiemu, občania regiónu |
| Hrachovo | OZ Športový klub | Činnosti športových klubov |
| Hrachovo | Jednota klubu dôchodcov | Dôchodcovia, Spevokol |
| Hrachovo | DHZ – Dobrovoľný hasičský zbor | Protipožiarna prevencia Akcieschopnosť zásahových jednotiek Kultúrno-spoločenská činnosť a aktivita členov DHZ pri plnení úloh, ktorými ich poverí obecné zastupiteľstvo a pod. Ochrana životov a zdravia občanov, ochrana obecného a súkromného majetku pred škodami, ktoré spôsobujú požiare, výbuchy, havárie, povodne a iné živelné pohromy |
| Hrachovo | Slovenský zväz protifašistických bojovníkov | Činnosti ostatných členských organizácií |
| Hrachovo | Slovenský zväz záhradkárov | Záhradkárstvo |
| Hrachovo | Slovenský zväz včelárov | Včelárstvo |
| Hrachovo | Poľovnícke združenie | Poľovníctvo |
| Hrachovo | Občianske združenie Lechem | Činnosti ostatných členských organizácií; mládežnícke |
| Hrachovo | Miestna akčná skupina MALOHONT | rozvoj obce, regiónu, CR |
| Hrachovo | Cirkevný zbor Evanjelickej cirkvi augsburského vyznania na Slovensku Hrachovo | Činnosť cirkevných organizácií |
| Hrachovo | Urbársky spolok v Hrachove | Činnosti ostatných členských organizácií |
| Hrachovo | Rímskokatolícka cirkev, farnosť Hrachovo | činnosť cirkevných organizácií |
| Hrachovo | Spoločenstvo vlastníkov bytov a nebytových priestorov v Hrachove, ul. Mieru, súp.č.1 | Správa nehnuteľností na základe poplatkov alebo zmlúv |

| | | |
|----------------------|---|--|
| Hrachovo | Spoločenstvo vlastníkov bytov a nebytových priestorov v Hrachove, ul. Mieru 2 | Správa nehnuteľností na základe poplatkov alebo zmlúv |
| Hrachovo | Spoločenstvo vlastníkov bytov a nebytových priestorov v Hrachove, ul. Mieru, súp. č. 43 | Správa nehnuteľností na základe poplatkov alebo zmlúv |
| Hrachovo | Mikroregión RIMAVA A RIMAVICA | Činnosti záujmových organizácií |
| Hrachovo | Spoločenstvo vlastníkov bytov Hrachovo ul. Mieru č. súp. 44 | Správa nehnuteľností na základe poplatkov alebo zmlúv |
| Hrachovo | Základná škola s materskou školou Sama Vozára Hrachovo | Základné školstvo |
| Hrachovo | Združenie účastníkov pozemkových úprav Hrachovo | Výstavba ostatných inžinierskych stavieb i. n. |
| Hrachovo | Poľovnícka spoločnosť Mihovec | Činnosti záujmových organizácií |
| Hrachovo | Urbárska spoločnosť Selce, pozemkové spoločenstvo | Lesné hospodárstvo a ostatné služby v lesníctve |
| Hrachovo | Urbárska spoločnosť Hrachovo, pozemkové spoločenstvo, Mieru 262, 980 52 Hrachovo | Lesné hospodárstvo a ostatné služby v lesníctve |
| Kociha | "Cesta nádeje" - na podporu obecných aktivít a pre rozvoj obce Kociha | Rozvoj obce, regiónu, CR |
| Kružno | DHZ Kružno | Ochrana životov a zdravia občanov, ochrana obecného a súkromného majetku pred škodami, ktoré spôsobujú požiare, výbuchy, havárie, povodne a iné živelné pohromy |
| Kružno | OZ Kružina | Rozvoj obce, regiónu, CR |
| Lehota nad Rimavicou | Poľovnícke združenie Cerovo - Rovenec | Činnosti ostatných členských organizácií |
| Lehota nad Rimavicou | CINDYUM | Činnosti záujmových organizácií |
| Nižný Skálnik | OZ SOLENIA | starostlivosť o zariadenie v Pamätná izba Učenej spoločnosti malohontskej, starostlivosť o trávenie voľného času mladej aj staršej generácie |
| Nižný Skálnik | SZ záhradkárov | Činnosti ostatných členských organizácií |
| Nižný Skálnik | Klub dôchodcov Seniorka | Vytvárajú podmienky na záujmovú činnosť, kultúrnu činnosť a na udržiavanie fyzickej aktivity, psychickej aktivity občanov, ktorí sú poberateľmi starobného dôchodku alebo občanov s nepriaznivým zdravotným stavom |
| Ožďany | "Občianske združenie Čierna Lúka a Mlynárka" | Činnosti záujmových organizácií |
| Ožďany | Evanjelický cirkevný zbor a.v. Ožďany | Činnosti cirkevných organizácií |
| Ožďany | Telovýchovná jednota DRUŽSTEVNÍK | Prevádzka športových zariadení |
| Ožďany | Rímskokatolícka cirkev, farnosť Ožďany | Činnosti cirkevných organizácií |
| Ožďany | Spoločenstvo vlastníkov bytov a nebytových priestorov byt. domu v Ožďanoch 495 | Správa nehnuteľností na základe poplatkov alebo zmlúv |
| Ožďany | Spoločenstvo vlastníkov bytov a nebytových priestorov byt. domu v Ožďanoch č. 358 | Správa nehnuteľností na základe poplatkov alebo zmlúv |
| Ožďany | Spoločenstvo vlastníkov bytov a nebytových priestorov byt. domu v Ožďanoch č. 134 | Správa nehnuteľností na základe poplatkov alebo zmlúv |
| Ožďany | Spoločenstvo pri 6 b.j. Babin Most Ožďany 402 | Správa nehnuteľností na základe poplatkov alebo zmlúv |
| Ožďany | Spoločenstvo - 532 Babin Most | Správa nehnuteľností na základe poplatkov alebo zmlúv |
| Ožďany | Spoločenstvo pri 6 b.j. Babin Most - Ožďany 403 | Správa nehnuteľností na základe poplatkov alebo zmlúv |
| Ožďany | OBČIANSKE ZDRUŽENIE SERPENTÍNY | Činnosti ostatných členských organizácií |
| Ožďany | WWW@VZDELANIE | Činnosti ostatných členských organizácií |

| | | |
|-------------------|---|--|
| Ožďany | Občianske združenie NÁŠ DOMOV, domov sociálnych služieb, chránené bývanie a chránené dielne | Činnosti ostatných členských organizácií |
| Ožďany | Združenie účastníkov jednoduchých pozemkových úprav Ožďany – Kapustnice | Výstavba ostatných inžinierskych stavieb i. n. |
| Ožďany | Základná škola s materskou školou, Hlavná 66, Ožďany | Základné školstvo |
| Ožďany | ZO OZ PŠaV na Slovensku Základná škola s materskou školou 980 11 Ožďany | Činnosti odborových organizácií |
| Ožďany | Rodičovské združenie pri ZŠ s MŠ Ožďany | Činnosti záujmových organizácií |
| Ožďany | FreeDom-SK občianske združenie | Činnosti záujmových organizácií |
| Ožďany | Pozemkové spoločenstvo Urbariát – Ožďany | Lesné hospodárstvo a ostatné služby v lesníctve |
| Ožďany | Klub malého futbalu TANTRUM o.z. | Činnosti športových klubov |
| Ožďany | Červený kríž | Neštátna právnická osoba, zriadená zákonom NR SR c. 84/1994 Z. z.. Vo svojej činnosti sa riadi princípmi hnutia Červeného kríža, ktorými sú: humanita, nestrannosť, neutralita, nezávislosť, dobrovoľnosť, jednota a univerzálnosť |
| Ožďany | DHZ Ožďany | Ochrana životov a zdravia občanov, ochrana obecného a súkromného majetku pred škodami, ktoré spôsobujú požiare, výbuchy, havárie, povodne a iné živelné pohromy |
| Ožďany | Klub dôchodcov | Vytvárajú podmienky na záujmovú činnosť, kultúrnu činnosť a na udržiavanie fyzickej aktivity, psychickej aktivity občanov, ktorí sú poberateľmi starobného dôchodku alebo občanov s nepriaznivým zdravotným stavom |
| Rimavská Baňa | DHZ Rimavská Baňa | Ochrana životov a zdravia občanov, ochrana obecného a súkromného majetku pred škodami, ktoré spôsobujú požiare, výbuchy, havárie, povodne a iné živelné pohromy |
| Rimavská Baňa | Poľovnícke združenie | NO |
| Rimavské Brezovo | DHZ Rimavské Brezovo | Ochrana životov a zdravia občanov, ochrana obecného a súkromného majetku pred škodami, ktoré spôsobujú požiare, výbuchy, havárie, povodne a iné živelné pohromy |
| Rimavské Brezovo | Cirkevný zbor Evanjelickej cirkvi a. v. | Cirkevné služby |
| Rimavské Zalužany | DHZ Rimavské Zalužany | Ochrana životov a zdravia občanov, ochrana obecného a súkromného majetku pred škodami, ktoré spôsobujú požiare, výbuchy, havárie, povodne a iné živelné pohromy |
| Rimavské Zalužany | OZ „Nové prúdy“ | Cieľ. rozvoj obce, podpora obecných aktivít |
| Rimavské Zalužany | ZO SZPB | OZ – cieľ: Presadzovať demokratický a humánny odkaz národnooslobodzovacieho boja |
| Rimavské Zalužany | ZO SZZ /záhradkári/ | Organizovať, zabezpečovať a rozvíjať záhradkársku činnosť |
| Sušany | OZ Náš život - Seniorfond Sušany | mimovládne, nezávislé, nepolitické, dobrovoľné združenie občanov, založené na základe zákona číslo 83/1990 Zb. o združovaní občanov, v znení neskorších predpisov |
| Sušany | Miestny spolok Slovenského červeného kríža | Neštátna právnická osoba, zriadená zákonom NR SR c. 84/1994 Z. z.. Vo svojej činnosti sa riadi princípmi hnutia Červeného kríža, ktorými sú: humanita, nestrannosť, neutralita, nezávislosť, dobrovoľnosť, jednota a univerzálnosť |
| Sušany | Základná organizácia slovenského zväzu zdravotne postihnutých | Nezisková organizácia poskytujúca všeobecne prospešné služby |
| Sušany | Základná organizácia slovenského zväzu záhradkárov | Činnosti ostatných členských organizácií |
| Sušany | ZO slovenského zväzu protifašistických bojovníkov | Činnosti ostatných členských organizácií |

| | | |
|------------------|---|---|
| Sušany | Neformálna skupina STROM | Aktivity smerujúce ku skrášleniu a ekologickému zhodnoteniu obce Sušany a jej okolia |
| Sušany | Poľovné združenie Dukla | NO |
| Veľké Teriakovce | OZ TERIAKOVČAN | Rozvoj obce, regiónu, CR |
| Veľké Teriakovce | OZ Vrbovček | Rozvoj obce, regiónu, CR |
| Veľké Teriakovce | Poľovnícke združenie Veľké Teriakovce | Činnosti ostatných členských organizácií |
| Veľké Teriakovce | Spoločenstvo vlastníkov bytov a nebytových priestorov byt. domu so súp.č.23 | Správa nehnuteľností na základe poplatkov alebo zmlúv |
| Veľké Teriakovce | Spoločenstvo vlastníkov bytov a nebytových priestorov byt. domu so súp.č.24 | Správa nehnuteľností na základe poplatkov alebo zmlúv |
| Veľké Teriakovce | VT – BYT | Správa nehnuteľností na základe poplatkov alebo zmlúv |
| Veľké Teriakovce | TELOVÝCHOVNÁ JEDNOTA DRUŽSTEVNÍK | Športová činnosť |
| Zacharovce | OZ Z.L.O.M. Zacharovce lepšie oproti minulosti | Skvalitnenie života obyvateľov v obci Zacharovce, realizovanie verejnoprospešných projektov a usporiadanie kultúrnych a športových podujatí |

Zdroj: obce, vlastné spracovanie

2.4.5 SPOLOČENSKÉ AKTIVITY, AKCIE A TRADÍCIE

Tab. č.19: Podujatia v mikroregióne Rimava a Rimavica počas jedného roka

| Obec/ združenie | Názov akcie | Dátum organizovania |
|-------------------------------|---|---------------------|
| Mikroregión Rimava a Rimavica | Deň Zeme | apríl |
| Mikroregión Rimava a Rimavica | Deň detí | jún |
| Čerenčany | Fašiangové posedenie | február |
| Čerenčany | Deň obce | jún |
| Čerenčany | Deň žien | marec |
| Čerenčany | Deň matiek | máj |
| Čerenčany | Vatra | máj |
| Čerenčany | Úcta k starším | október |
| Čerenčany | Výstava drobných zvierat | október |
| Čerenčany | Mikuláš | december |
| Čerenčany | Vianočné posedenie | december |
| Čerenčany | Štefanská zábava | december |
| Čerenčany | Silvester | december |
| Hrachovo | Valentínsky ples | február |
| Hrachovo | Valentínsky volejbalový turnaj | február |
| Hrachovo | Veľkonočný strom – 1700 vajíčok (ZŠ, MŠ, Klub dôchodcov, OZ Ozveny) | apríl |
| Hrachovo | stavenie mája | máj |
| Hrachovo | Pálenie vaty | máj |
| Hrachovo | Deň matiek | máj |
| Hrachovo | Gemerský pohár v bedminton | jún |
| Hrachovo | Úcta k starším | október |
| Hrachovo | Katarínska zábava | November |

| | | |
|----------------------|--|-----------------------|
| Hrachovo | Adventný veniec | december |
| Hrachovo | Štefanská zábava | december |
| Hrachovo | Biela stopa | zimné obdobie |
| Hrachovo | Večer strašidiel | jesenné obdobie |
| Kociha | Pálenie vatry | máj |
| Kociha | Mikulášske posedenie | december |
| Kociha | Karneval | december |
| Kružno | Valentínska zábava | január, február alebo |
| Kružno | 7. ročník Memoriálu Jozefa Porubjaka | júl |
| Kružno | Deň obce a športové dni | august |
| Kružno | TUKA CUP | august |
| Kružno | Kružňanská heligónka | september |
| Kružno | Deň seniorov | október |
| Lehota nad Rimavicou | Veľkonočný ping-pong turnaj | apríl |
| Lehota nad Rimavicou | 100 jarých kilometrov | máj |
| Lehota nad Rimavicou | Vatra | máj |
| Lehota nad Rimavicou | Deň detí | jún |
| Lehota nad Rimavicou | Zapačský Zlatý kantár | júl |
| Lehota nad Rimavicou | Futbalový turnaj | august-september |
| Lehota nad Rimavicou | Jubilanti | október |
| Lehota nad Rimavicou | Mikuláš | december |
| Lehota nad Rimavicou | Silvester | december |
| Nižný Skálnik | Fašiangový sprievod | február |
| Nižný Skálnik | Výstava ovocia a zeleniny | september |
| Ožďany | Akcie škôl – deň Zeme | apríl |
| Ožďany | Deň matiek | máj |
| Ožďany | Ožďanské serpentíny - automobilové preteky | máj |
| Ožďany | Ožďanský guláš | letné obdobie |
| Ožďany | Hasičský memoriál Jána Kováča | letné obdobie |
| Ožďany | Futbalový pohár | letné obdobie |
| Ožďany | Úcta k starším | október |
| Ožďany | Štefanská zábava | december |
| Ožďany | Silvestrovský ohňostroj | december |
| Rimavská Baňa | Vatra | máj |
| Rimavská Baňa | Juniáles | jún |
| Rimavská Baňa | Futbalový turnaj | júl |
| Rimavská Baňa | 100 jarých kilometrov | máj |
| Rimavská Baňa | Deň rodákov | leto |
| Rimavská Baňa | Úcta k starším | október |
| Rimavská Baňa | Katarínska zábava | november |
| Rimavská Baňa | Silvester | december |
| Rimavské Brezovo | Denná hasičská súťaž o pohár predsedu DHZ | august |
| Rimavské Brezovo | Oslavy SNP - pálenie vatry | august |

| | | |
|-------------------|--|-----------|
| Rimavské Brezovo | Deň obce | august |
| Rimavské Brezovo | Hubertova jazda | september |
| Rimavské Brezovo | Tvorivé dielne a Tekvičkové popoludnie | október |
| Rimavské Brezovo | Mesiac úcty k starším | október |
| Rimavské Brezovo | Mikuláš | december |
| Rimavské Brezovo | Silvester | december |
| Rimavské Zalužany | Výstup na Výsevnú | máj |
| Rimavské Zalužany | Stavanie mája | máj |
| Rimavské Zalužany | Veselo v lesíku | júl |
| Rimavské Zalužany | Vzduchovkárska HFT súťaž | august |
| Rimavské Zalužany | Posedenie s dôchodcami | november |
| Rimavské Zalužany | Štefanská zábava | december |
| Selce | Vatra oslobodenia | máj |
| Selce | Stavanie mája | máj |
| Sušany | Fašiangový ples | január |
| Sušany | Deň Zeme | apríl |
| Sušany | Stavanie mája | máj |
| Sušany | Pietny akt pri pamätníku | máj |
| Sušany | Deň matiek | máj |
| Sušany | Divadelné predstavenie | leto |
| Sušany | Deň obce, alebo Annabál | júl |
| Sušany | Výstava ovocia a zeleniny | september |
| Sušany | Mesiac úcty k starším | október |
| Sušany | Posedenie pri stromčeku | december |
| Veľké Teriakovce | Morena | marec |
| Veľké Teriakovce | Noc v Mlyne | máj |
| Veľké Teriakovce | Deň obce | august |
| Veľké Teriakovce | Mitrovanie | október |
| Veľké Teriakovce | Úcta k starším | október |
| Veľké Teriakovce | Výlety pre občanov | leto |
| Vyšný Skálnik | MDŽ | marec |
| Vyšný Skálnik | Deň štúrovej poézie | máj |
| Vyšný Skálnik | Dni obce | august |
| Vyšný Skálnik | Úcta starším | október |
| Vyšný Skálnik | Silvestrovská zábava | december |
| Zacharovce | Deň Zeme | apríl |
| Zacharovce | Mikuláš | december |
| Zacharovce | Spoločné výlety | jar, leto |
| OZ OZVENY | Noc v mlyne | máj |
| OZ OZVENY | Tvorivá dielňa | jún |
| OZ OZVENY | Slivkové hody | september |

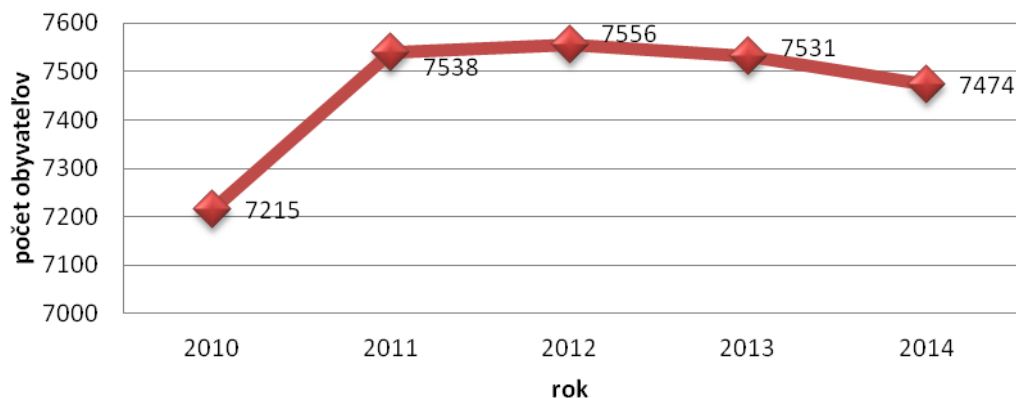
Zdroj: obce, vlastné spracovanie

2.5 ĽUDSKÉ ZDROJE

2.5.1 DEMOGRAFIA

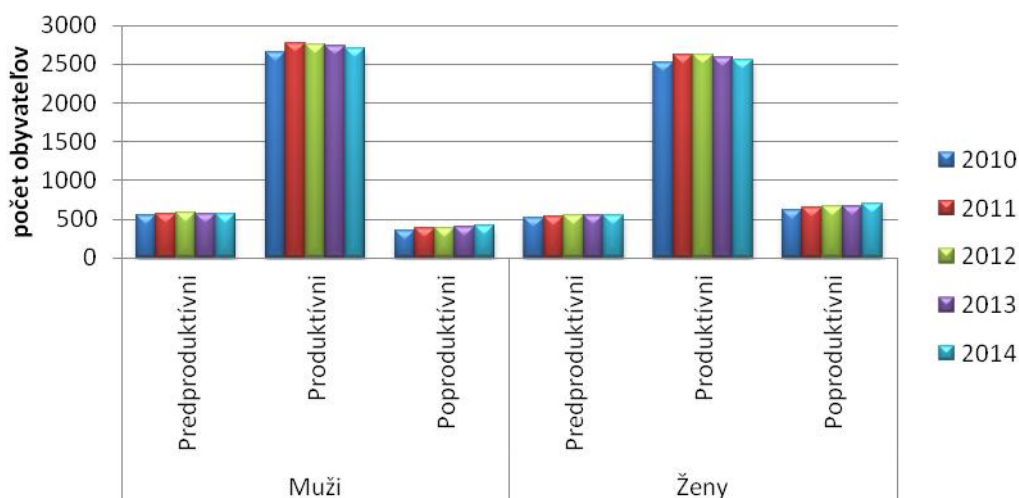
V súčasnosti žije na území mikroregiónu Rimava a Rimavica 7 509 obyvateľov. Počet obyvateľov za posledných 5 rokov v porovnaní so stavom v roku 2010 vzrástol o 3,5 %. Prudký nárast obyvateľov v mikroregióne sa zaznamenal v roku 2011 o 323 obyvateľov (graf č.5).

Graf č. 3: Vývoj počtu obyvateľov v území mikroregiónu



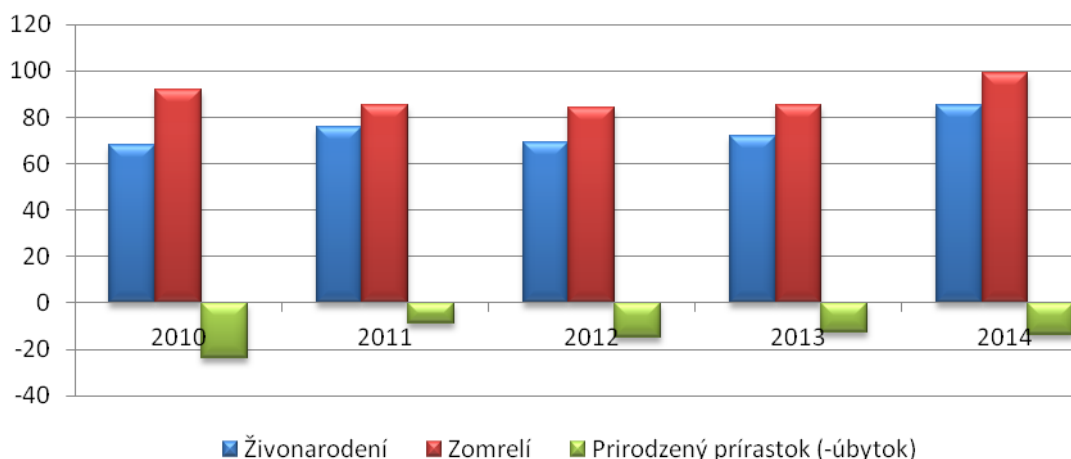
Najväčšia produktivita u mužov, ako aj u žien sa dosiahla v roku 2011. V porovnaní s rokom 2014 produktivita u oboch pohlaví klesla v priemere o 2,6 % (graf č.8).

Graf č. 4: Porovnanie produktivity podľa pohlavia a rokov 2010 – 2014



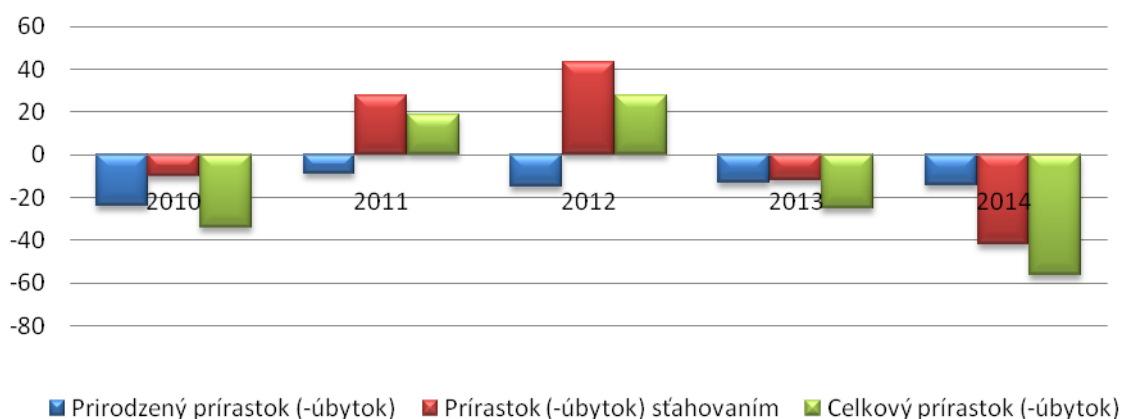
Na území mikroregiónu v období rokov 2010 – 2014 sa zaznamenal každý rok značný prirodzený úbytok obyvateľstva. Za toto obdobie celkovo zomrelo o 75 ľudí viac ako sa narodilo (graf č.9).

Graf č. 5: Prirodzený prírastok/úbytok na území mikroregiónu



Počet obyvateľov na území mikroregiónu Rimava a Rimavica sa každým rokom znižuje. Spôsobené je to ako prirodzeným úbytkom, tak aj sťahovaním obyvateľov. Celkový úbytok v porovnaní rokov 2010 a 2014 bol o 44 obyvateľov vyšší (graf č.10).

Graf č. 6: Pohyb obyvateľstva



2.5.2 VIEROVYZNANIE

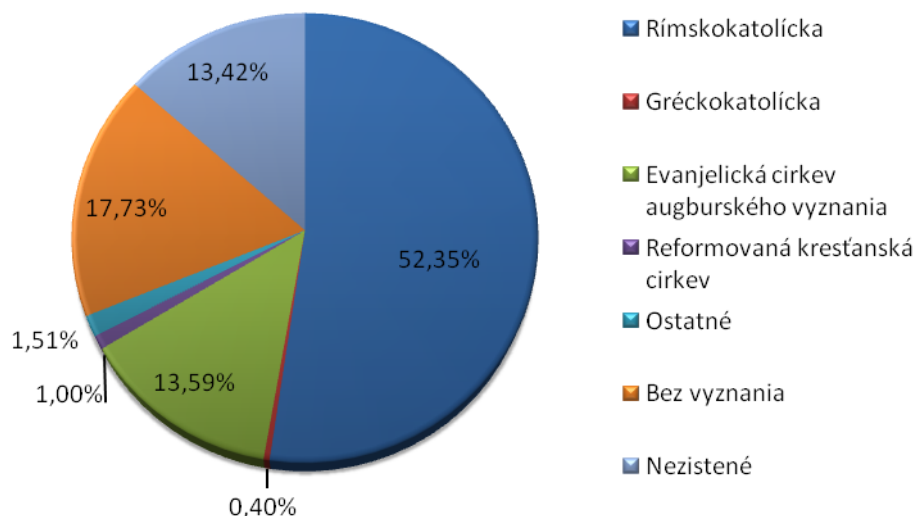
V prevažnej miere prevláda rímskokatolícke vierovyznanie – 52,35 %. Druhé najpočetnejšie vierovyznanie je evanjelické augsburgského vyznania – 13,59%. Ostatné vierovyznania majú od 0,40 % do 1,51% (graf č.11).

Tab. č.20: Podiel obyvateľov v jednotlivých vierovyznaniach

| Vierovyznanie | Spolu | % |
|---|-------|-------|
| Rímskokatolícka | 3 940 | 52,35 |
| Gréckokatolícka | 30 | 0,40 |
| Evanjelická cirkev augsburgského vyznania | 1 023 | 13,59 |
| Reformovaná kresťanská cirkev | 75 | 1,00 |
| Ostatné | 114 | 1,51 |
| Bez vyznania | 1 334 | 17,73 |
| Nezistené | 1 010 | 13,42 |
| Spolu | 7 526 | 100 |

Zdroj: SODB, 2011

Graf č. 7: Štruktúra obyvateľov na území mikroregiónu podľa vierovyznania



2.5.3 NÁRODNOSTNÉ ZLOŽENIE

Územie mikroregiónu má rozdielne národnostné zloženie, nakoľko je ho možné považovať za etnograficky nevyrovnané. Podiel Slovenskej národnosti tvorí 81,94 % a obyvateľstvo Maďarskej národnosti predstavuje 7,18 %.

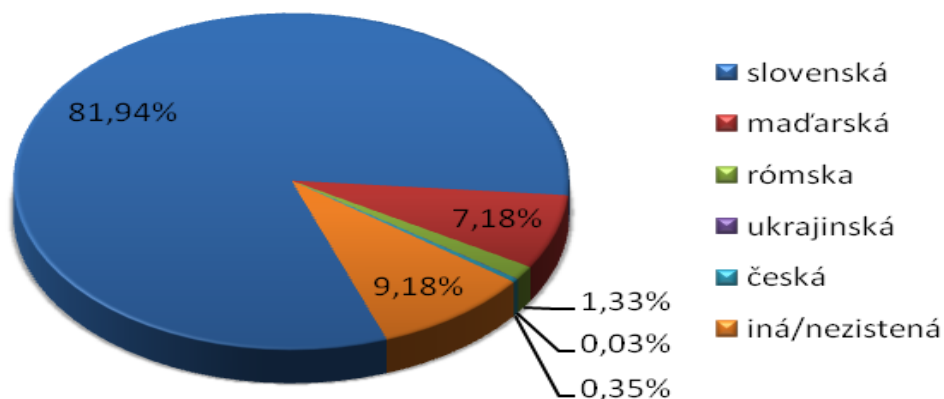
Podiel Rómskej národnosti na území predstavuje len 1,33 %. Tieto údaje sú však niekoľkonásobne nižšie ako skutočný stav.

Tab. č.22: Štruktúra obyvateľstva podľa národnosti

| Národnosť | počet | % |
|------------|-------|-------|
| Slovenská | 6 167 | 81,94 |
| Maďarská | 540 | 7,18 |
| Ukrajinská | 2 | 0,03 |
| Česká | 26 | 0,35 |
| Rómska | 100 | 1,33 |
| Ostatné | 691 | 9,18 |
| Spolu | 7 526 | 100 |

Zdroj: SODB, 2011

Graf č. 8: Národnostné zloženie obyvateľov mikroregiónu



Ak porovnáme údaje z tabuľky č.22 s tabuľkou č.23, je vidieť značný rozdiel v Rómskej národnosti. Porovnanie so sčítaním obyvateľov a domov v roku 2011 so zdrojom z Atlasu rómskych komunít, 2013 je rozdiel v Rómskej národnosti o 20,47 % vyšší.

Tab. č.23: Podiel obyvateľov vybraných obcí mikroregiónu, žijúcich v rómskych osídleniach

| Územie | počet obyvateľov | z toho rómskych osídlení | |
|------------------|------------------|--------------------------|------|
| | | počet | % |
| Ožďany | 1 628 | 344 | 21,1 |
| Rimavská Baňa | 527 | 116 | 22 |
| Rimavské Brezovo | 532 | 72 | 13,5 |
| Veľké Teriakovce | 909 | 222 | 24,4 |
| Zacharovce | 413 | 121 | 29,3 |
| Spolu | 4009 | 874 | 21,8 |

Zdroj: Atlas rómskych komunit, 2013

2.5.4 VZDELANIE

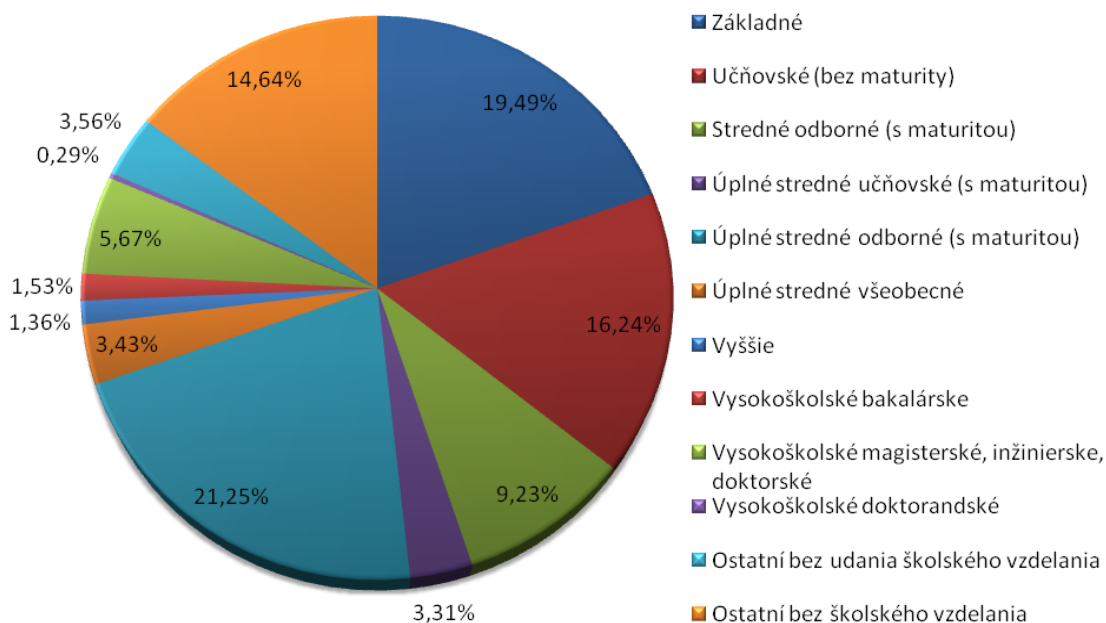
Vzdelanie na území mikroregiónu považovať za dostačujúce. Viac ako 1/3 obyvateľov má ukončené stredoškolské vzdelanie s maturitou. Len 19,49 % obyvateľov má ukončené základné vzdelanie. Bez školského vzdelania je 14,64 % a 3,56 % obyvateľov neudalo školské vzdelanie.

Tab. č.25: Podiel obyvateľov s najvyšším dosiahnutým vzdelaním

| Najvyšší skončený stupeň školského vzdelania | spolu | v % |
|---|-------|-------|
| Základné | 1 467 | 19,49 |
| Učňovské (bez maturity) | 1 222 | 16,24 |
| Stredné odborné (s maturitou) | 695 | 9,23 |
| Úplné stredné učňovské (s maturitou) | 249 | 3,31 |
| Úplné stredné odborné (s maturitou) | 1 599 | 21,25 |
| Úplné stredné všeobecné | 258 | 3,43 |
| Vyššie | 102 | 1,36 |
| Vysokoškolské bakalárske | 115 | 1,53 |
| Vysokoškolské magisterské, inžinierske, doktorské | 427 | 5,67 |
| Vysokoškolské doktorandské | 22 | 0,29 |
| Vysokoškolské spolu | 564 | 7,49 |
| Ostatní bez udania školského vzdelania | 268 | 3,56 |
| Ostatní bez školského vzdelania | 1 102 | 14,64 |
| Spolu | 7 526 | 100 |

Zdroj: ŠÚ SR, SODB 2011

Graf č. 9: Najvyššie dosiahnuté vzdelanie podľa stupňa školského vzdelania



2.6. MATERIÁLNE ZDROJE

2.6.1 BÝVANIE

Sídelné miesta - obce plnia najmä funkciu základnej vybavenosti, bývania, kultúry, rekreácie a športu. Pováčšine sa jedná o skupinovú cestnú zástavbu, prípadne o koncentrovanú zástavbu.

Väčšia časť zástavby pochádza z 19. stor. a 1. pol. 20. stor., ktorá bola v povojnovom období výrazne doplnená o novú výstavbu.

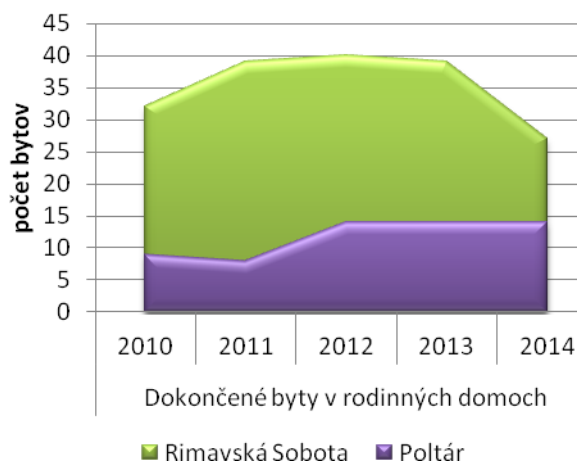
Základné údaje o domovom a bytovom fonde za rok 2011 v okresoch Rimavská Sobota a Poltár.

Tab. č.26: Prehľad počtu rodinných domov a dokončených bytov

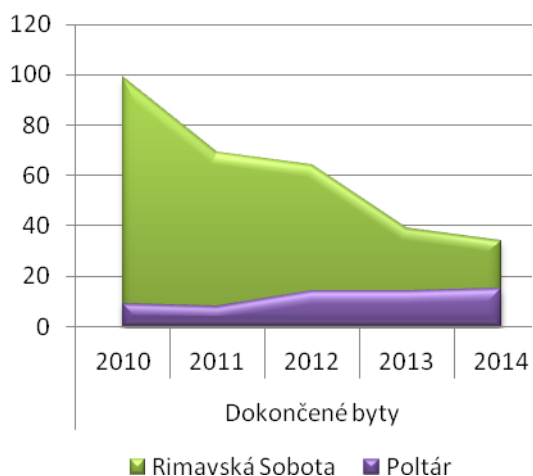
| Okres / Rok | Dokončené byty v rodinných domoch | | | | | Dokončené byty | | | | |
|-----------------|-----------------------------------|------|------|------|------|----------------|------|------|------|------|
| | 2010 | 2011 | 2012 | 2013 | 2014 | 2010 | 2011 | 2012 | 2013 | 2014 |
| Rimavská Sobota | 32 | 39 | 40 | 39 | 27 | 99 | 69 | 64 | 39 | 34 |
| Poltár | 9 | 8 | 14 | 14 | 14 | 9 | 8 | 14 | 14 | 15 |

Zdroj: www.statistics.sk

Graf č. 10: Dokončené byty v rodinných domoch

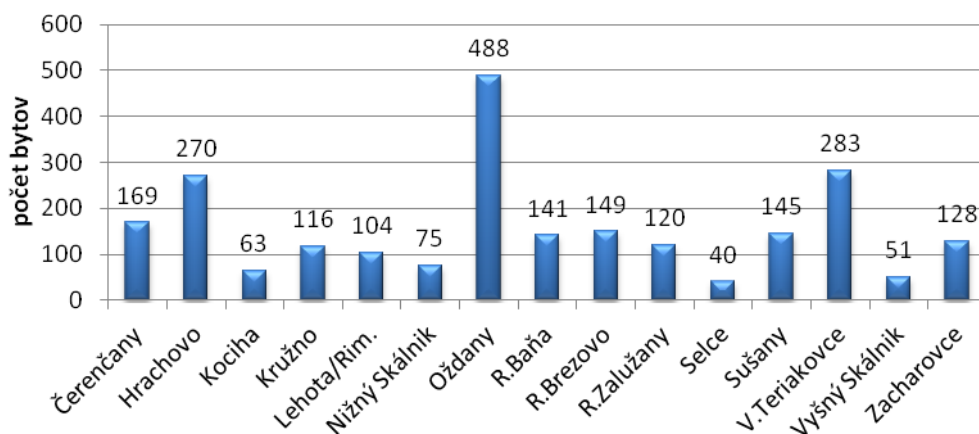


Graf č. 11: Dokončené byty



| | Spolu | obývané byty | iné bytné jednotky | kolektívne obydlia | nezistené |
|----------------------|-------|--------------|--------------------|--------------------|-----------|
| Čerenčany | 169 | 167 | 0 | 0 | 2 |
| Hrachovo | 270 | 263 | 0 | 2 | 5 |
| Kociha | 63 | 61 | 0 | 1 | 1 |
| Kružno | 116 | 115 | 0 | 0 | 1 |
| Lehota nad Rimavicou | 104 | 103 | 0 | 1 | 0 |
| Nižný Skálnik | 75 | 73 | 0 | 0 | 2 |
| Ožďany | 488 | 478 | 0 | 2 | 8 |
| Rimavská Baňa | 141 | 130 | 0 | 1 | 10 |
| Rimavské Brezovo | 149 | 147 | 0 | 1 | 1 |
| Rimavské Zalužany | 120 | 116 | 0 | 0 | 4 |
| Selce | 40 | 39 | 0 | 0 | 1 |
| Sušany | 245 | 144 | 0 | 1 | 0 |
| Veľké Teriakovce | 283 | 277 | 0 | 0 | 6 |
| Vyšný Skálnik | 51 | 49 | 0 | 1 | 1 |
| Zacharovce | 128 | 126 | 0 | 0 | 2 |

Graf č. 12: Počet obytných jednotiek v jednotlivých obciach



Značnú časť bytového fondu tvoria byty v objektoch z trvanlivejších stavebných materiálov, ale významnú časť predstavujú i byty v pôvodných objektoch.

Najväčšiu skupinu tvoria domy vybudované v 70-tych a 80-tych rokoch, jedná sa takmer o 41% všetkých domov. Od roku 1980 do súčasnosti bol domový fond viac rekonštruovaný a časť objektov je novostavieb. O pôvodné objekty je značný záujem na rekreačné využitie. Neobývané domy iba v menšej časti plnia úlohu rekreačných objektov.

2.6.2 ZÁKLADNÁ INFRAŠTRUKTÚRA

2.6.2.1 DOPRAVA

Širšie dopravné vzťahy

Okresom Rimavská Sobota prechádzajú najvýznamnejšie dopravné línie, ktoré vedú južnou časťou Slovenska. Na jeho území sú dva hraničné priechody do Maďarska. Okresné mesto Rimavská Sobota je od krajského mesta Banská Bystrica vzdialená 112 km a od hlavného mesta Slovenska - Bratislavy 289 km. Územím prechádzajú dve železničné trate a rýchlostná cesta R2, ktorá spája západ s východom na trase Zvolen – Košice.

Okres Poltár má z hľadiska svojej polohy na juhu banskobystrického kraja nevyhovujúce dopravné napojenie na medzinárodné siete, ako aj nevyhovujúce dopravné spojenie v rámci regiónu. Územím prechádza železničná trasa v smere Lučenec – Utekáč / cez obec Breznička.

Územím mikroregiónu Rimava a Rimavica prechádza cesta I. triedy č. 72, ktorá smeruje zo severu na juh a spája obce s okresným mestom a mestami Brezno, Tisovec a Hnúšťa. V Rimavskej Sobote sa táto cesta napája na cestu I. triedy č. 50 (Trenčín – Prievidza – Zvolen – Lučenec – Rimavská Sobota – Košice – Sobrance), ktorá je jednou z najdlhších ciest I. triedy. Cesta I. triedy č. 50 je zároveň aj európska cesta E571. Ponad obec Ožďany vedie rýchlostná cesta R2.

Do obcí mimo hlavného ťahu cesty I. triedy vedú prístupové cesty III. triedy.

Autobusovú dopravu v území zabezpečuje SAD Lučenec, a. s. prímestskými linkami. Železničná doprava je zabezpečovaná na trati č. 174 (Rimavská Sobota – Tisovec) s počtom osobných vlakov 11 denne.

Kapacitne všetky uvedené komunikácie vyhovujú. Kvalitatívne vyhovuje iba cesta I. triedy č. 72 a cesta I. triedy č. 50. Miestne komunikácie, ktoré sú v niektorých častiach betónové alebo dokonca prašné si vyžadujú rekonštrukciu a opravy.

O údržbu miestnych ciest sa starajú miestne samosprávy, regionálnu cestu má na starosti OSC Banská Bystrica, cesty I. triedy sú pod národnou správou. Najbližšie benzínové pumpy sa nachádzajú v mestách Hnúšťa, Rimavská Sobota, Kokava nad Rimavicou a Poltár.

Železničná a autobusová doprava

Územím mikroregiónu Rimava a Rimavica prechádza železničná trať ŽSR – 174 Brezno – Jesenské. Prepája však len 9 obcí mikroregiónu. Ostatné obce územia ležia mimo hlavnej trasy a využívajú len autobusové a automobilové spojenie.

Obce MR Rimava a Rimavica sú pomerne dobre vybavené verejnou dopravou s postačujúcim počtom autobusových spojov, okrem obcí, ktoré sa nachádzajú mimo cesty 1. triedy. V odľahlých obciach je spojenie obmedzené, čo má za následok aj obmedzené spojenie obcí s mestami s vyššou vybavenosťou.

V piatich obciach MR Rimava a Rimavica majú zastavenia aj expresné linky autobusovej dopravy.

Letecká doprava

Vzdialenosť obcí od najbližších letísk Sliač, Poprad a Košice je 100-110 km. Všetky tieto letiská sú zaradené do siete letísk pre medzinárodnú dopravu.

2.6.2.2 ENERGETIKA

Zásobovanie elektrickou energiou

Obce sú zásobované elektrickou energiou vzdušnými prípojkami do obcí a ich miestnych častí prostredníctvom trafostaníc RZ Rimavská Sobota a RZ Hnúšťa.

Zásobovanie elektrickou energiou v obciach je momentálne dostatočné.

Zásobovanie plynom a teplom

Obce mikroregiónu – 13, t.j. 86,7 % riešeného územia: Čerenčany, Hrachovo, Kociha, Lehota nad Rimavicou, Nižný Skálnik, Ožďany, Rimavská Baňa, Rimavské Brezovo, Rimavské Zalužany, Sušany, Veľké Teriakovce, Vyšný Skálnik sú z časti alebo úplne splynofikované. Plynofikácia je pripojená na vysokotlakovú odbočku plynu Rimavská Sobota – Liptovská Kokava (DN 500 PN, PN 63).

Zásobovanie teplom v obciach je decentralizované prostredníctvom lokálnych zdrojov tepla. V území sa na vykurovanie využíva plynové, elektrické a vykurovanie tuhými palivami.

2.6.2.3 TELEKOMUNIKÁCIE A INFORMAČNÉ SIETE

V súčasnosti mobilné telekomunikačné siete zabezpečujú 4 mobilný operátori: Orange Slovensko, Slovak Telekom a.s., spoločnosť O2 a nová 4G mobilná sieť 4-ka. V mikroregióne je zabezpečené pokrytie všetkých štyroch hlavných operátorov.

Na území je verejná telekomunikačná sieť, prevádzkovaná firmou Slovak Telecom a.s.. Účastnícke stanice sú pripojené optickým káblom na digitálnu ústredňu.

Mobilní operátori ako aj iní poskytovatelia internetového pripojenia poskytujú aj službu internetového signálu. 12 obcí využíva internetové stránky na svoju prezentáciu ako aj na informovanie občanov, či turistov. Prístup verejnosti na internet a k informáciám v malých obciach je obmedzený. Tento nedostatok pociťujú najmä občania, ktorí necestujú denne za prácou.

TV vysielače sú v Hnúšti, Lučenci a v Rimavskej Sobote. Všetky TV vysielače na Slovensku vysielaajú v štandarde DVB-T. Kvalita televízneho signálu je dobrá, v niektorých obciach výborná. Na území mikroregiónu nie je samostatný multiplex, najbližší sa nachádza v Rimavskej Sobote.

2.6.3 OBČIANSKA A SOCIÁLNA INFRAŠTRUKTÚRA

2.6.3.1 OBČIANSKA VYBAVENOSŤ A SLUŽBY

Stav rozsahu a kvality občianskej vybavenosti je iba základný pre zabezpečenie najnevyhnutnejších potrieb obyvateľov. Absentujú doplnkové služby, rozsah obchodných služieb nezodpovedá veľkosti sídla.

Tab. č. 28: Prehľad občianskej vybavenosti v mikroregióne k 31.12.2014

| Predajne: | Počet |
|-------------------------------------|-------|
| Potravinárskeho a zmiešaného tovaru | 15 |
| Nepotravinové | 2 |
| Pošta | 5 |

Zdroj: Vlastné spracovanie, Obce, 2015

2.6.3.2 SOCIÁLNE A ZDRAVOTNÉ SLUŽBY

Tab. č.29: Prehľad počtu zdravotných a sociálnych služieb

| Zdravotné služby: | Počet |
|--|-------|
| Lekár pre deti a dorast | 2 |
| Lekár pre dospelých | 2 |
| Lekári špecialisti | 3 |
| Lekárne | 1 |
| Sociálne služby | |
| Detský domov | 1 |
| Domov dôchodcov a domov sociálnych služieb | 1 |
| Domov sociálnych služieb | 1 |
| Stanica opatrovateľskej služby pre deti | 0 |
| Reedukačný domov | 1 |
| Opatrovateľská služba | 0 |
| Klub dôchodcov /Jednota dôchodcov / | 0 |
| Slovenský zväz telesne postihnutých | 0 |

Zdroj: Vlastné spracovanie, Obce, 2015

Zabezpečenie zdravotných služieb je koncentrované v meste Hnúšťa, Poltár, Rimavská Sobota a v obci Kokava nad Rimavicou.

Mnohí obyvatelia mikroregiónu Rimava a Rimavica by uvítali rozšírenie a lepšie zabezpečenie sociálnej a zdravotnej oblasti. V obciach je nedostatok zdravotných služieb. Lekári z malých obcí odchádzajú do väčších miest.

2.6.4 ŠKOLSTVO A VZDELÁVANIE

Materské školy sa nachádzajú v 7 obciach mikroregiónu. Do materských škôl okrem detí z obce dochádzajú aj deti z okolitých obcí. Len malý počet detí navštevuje materské školy v mestách a to v Hnúšti a Rimavskej Sobote. Deti zo Sušian dochádzajú do materskej školy do Hrnčiarskych Zalužian. Kapacita materských škôl je využitá na 85,9 %.

Tab. č.30: Prehľad materských škôl na území mikroregiónu

| Materská škola | Obec | Počet detí |
|--|-------------------|------------|
| Materská škola pri základnej škole, Hrachovo | Hrachovo | 34 |
| Materská škola, Kružno | Kružno | 18 |
| Základná škola a Materská škola Ožďany | Ožďany | 55 |
| Základná škola s materskou školou Juraja Palkoviča | Rimavská Baňa | 20 |
| Materská škola Rimavské Brezovo | Rimavské Brezovo | 6 |
| Materská škola, Rimavské Zalužany | Rimavské Zalužany | 12 |
| Materská škola, Veľké Teriakovce | Veľké Teriakovce | 21 |

Zdroj: Vlastné spracovanie, Obce, 2015

Základné školy sa nachádzajú v 3 obciach. Do základných škôl dochádzajú deti z okolitých obcí mikroregiónu. Deti z obce Sušany majú prvý stupeň základnej školy v Hrnčiarskych Zalužanoch. Druhý stupeň základnej školy navštevujú v Ožďanoch. Malý počet detí navštevuje základné školy v Hnúšti, Rimavskej Sobote.

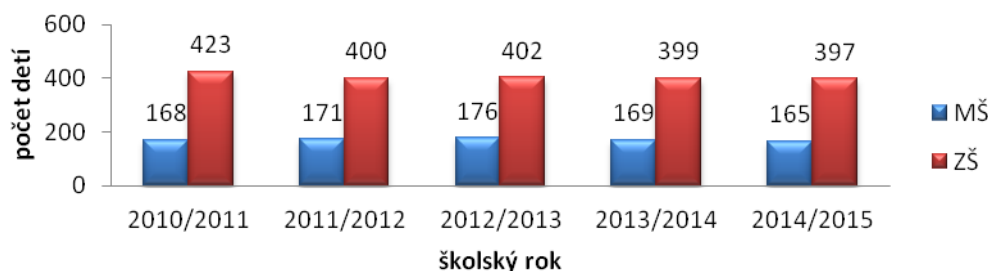
Tab. č.31: Prehľad základných škôl na území mikroregiónu

| Základná škola | Obec | Počet detí |
|--|---------------|------------|
| Základná škola s MŠ Sama Vozára Hrachovo | Hrachovo | 130 |
| Základná škola a Materská škola Ožďany | Ožďany | 158 |
| Základná škola s materskou školou Juraja Palkoviča | Rimavská Baňa | 109 |

Zdroj: Vlastné spracovanie, Obce, 2015

V nasledujúcom grafe je znázornený vývoj počtu žiakov v materských a základných školách na území mikroregiónu Rimava a Rimavica. Počet detí v materských a základných školách klesá. V školskom roku 2012/2013 v MŠ bolo o 11 detí viac ako v školskom roku 2014/2015. Základná škola má pokles o 26 žiakov v porovnaní školských rokov 2010/2011 a 2014/2015.

Graf č. 13: Vývoj počtu žiakov v MŠ a ZŠ na území MR



Stredná škola sa v riešenom území nenachádza. Väčšina detí dochádza do stredných škôl do okresného mesta Rimavská Sobota, do Hnúšti, Tisovca a Lučenca.

V mikroregióne nie je zariadenie pre celoživotné vzdelávanie, Centrum Voľného času, ani Základná umelecká škola.

2.6.5 KULTÚRA, OSVETA

Vybavenosť zariadeniami pre kultúru a osvetu je vcelku dostatočná a ich technický stav je v niektorých prípadoch nevyhovujúci. Prehľad vybavenosti kultúrnymi zariadeniami v obci je v tab. č.32.

Kultúrne domy sú väčšinou umiestnené v spoločných objektoch s obecnými úradmi. Kapacita sál je od 80 do 200 miest. Prevažná väčšina je využívaná len niekoľkokrát do roka.

Knižnice sa nachádzajú v 10 obciach v objekte spolu s obecným úradom, resp. kultúrnym domom. Sú otvorené len počas niekoľkých dní v týždni na 2 – 4 hodiny.

Tab. č.32: Prehľad vybavenosti kultúrnymi zariadeniami

| Kultúra | Počet |
|----------------------------------|-------|
| kultúrne domy | 15 |
| knížnice | 10 |
| kiná stále | 0 |
| amfiteáter | 2 |
| múzeá, pamätné izby | 5 |
| verejne dostupný internet (obce) | 15 |
| Kostoly, smútočné služby | |
| kostoly z toho: | |
| rímsko-katolícke | 4 |
| evanjelické | 11 |
| reformovanej cirkvi | 1 |
| kaplnka | 1 |
| dom smútku | 13 |
| cintorín | 16 |

Zdroj: Vlastné spracovanie, Obce, 2015, <http://www.pamiatkynaslovensku.sk/kostoly>

Z hľadiska kultúrno-historického potenciálu územia sú najzaujímavejšie sakrálne stavby, t.j. kostoly s nástennými maľbami, zaradené do trasy turistickej cesty pod názvom Gotická cesta. Časť tejto cesty prechádza obcami: Rimavské Brezovo,

Rimavská Baňa a Malé Teriakovce. Pokračovanie je v obciach Kraskovo a Kyjatice, ktoré sú súčasťou iného mikroregiónu.

2.6.6 ZARIADENIA PRE REKREÁCIU, ŠPORT A ODDYCH

Zariadenia na rekreáciu v území mikroregiónu absentujú (tab. č.33 – Ubytovacie zariadenia). Dva zariadenia nachádzajúce sa na hlavnom ťahu z Hnúšťa do Rimavskej Soboty poskytujú stravovanie. Salaš pod Maginhradom ponúka okrem stravovania aj ubytovanie (tab. č.34). Koliba Ožďany na hlavnom ťahu Rimavská Sobota – Lučenec ponúka len stravovanie. Chata Hámor poskytuje ubytovacie a stravovacie služby pre školy v prírode, školské výlety, letné tábory, rodinné a rekreačné pobyty, športové sústreďenia, školenia a kurzy.

Vybavenie pre športové činnosti sú pomerne dobré. Ihriská ponúkajú priestor pre rôzne športy. Detské ihriská sa väčšinou nachádzajú pri existujúcich funkčných aj nefunkčných školských zariadeniach

Tab. č.33: Prehľad zariadení

| Ubytovacie zariadenia | Počet |
|----------------------------|-------|
| Penzióny | 1 |
| Turistická ubytovňa | 1 |
| Ubytovanie na súkromí | 1 |
| Športoviská | |
| Detské ihriská | 8 |
| Futbalové ihriská | 10 |
| Multifunkčné ihriská | 6 |
| Tenisové/ športové ihriská | 5 |

Zdroj: vlastné spracovanie

Tab. č.34: Zariadenia pre cestovný ruch k 31.8.2015

| Názov zariadenia | Poskytované služby |
|---|-------------------------|
| Salaš pod Maginhradom, Veľké Teriakovce | Ubytovanie, stravovanie |
| Chata Hámor, Lehota nad Rimavicou | Ubytovanie, stravovanie |
| Motorest, Rimavská Baňa | Stravovanie |
| Koliba Ožďany, Ožďany | Stravovanie |
| Motorest Cieľ, Čierna Lúka | Stravovanie |

Zdroj: vlastné spracovanie

2.6.7 ADMINISTRATÍVA A VEREJNÁ SPRÁVA

Z hľadiska administratívneho zabezpečenia je v každej obci k dispozícii obecný úrad. Až 73 % obcí má hasičskú zbrojnicu a len 20 % má matričný úrad (tab.č.35).

Tab. č.35: Prehľad administratívneho zabezpečenia v mikroregióne

| Administratíva a správa v mikroregióne | Počet | Obec |
|--|-------|---|
| Obecný úrad | 15 | Všetky obce mikroregiónu |
| Matričný úrad* | 3 | Hrachovo, Ožďany, Rimavská Baňa |
| Stavebný úrad** | 15 | Všetky obce mikroregiónu |
| Farský úrad | 4 | Hrachovo, Ožďany, Sušany |
| Hasičská zbrojnica | 11 | Čerenčany, Hrachovo, Kociha, Kružno, Ožďany, Rimavská Baňa, Rimavské Brezovo, Rimavské Zalužany, Selce, Veľké Teriakovce, Vyšný Skálnik |

* Určené podľa Zbierky zákonov č. 420/2006

** Všetky obce podľa zákona 50/1976 Zb. Zákon o územnom plánovaní a stavebnom poriadku (stavebný zákon) sú stavebným úradom.

Zdroj: Vlastné spracovanie, Obce, 2015

Ďalšie služby pre obyvateľov mikroregiónu poskytujú spádové oblasti do ktorých tieto obce spadajú. Matričné úrady v spádovej oblasti pokrývajú 27 % obcí z riešeného územia. Daňové úrady pre obce MR sa nachádzajú v Poltári a Rimavskej Sobote. Na ÚPSVaR musia obyvatelia cestovať do miest Hnúšťa, Poltár a Rimavská Sobota (tab.č.36).

Tab. č.36: Územná administratívna spádovosť obcí pre ďalšie služby

| Administratíva | Sídlo | Obce |
|-----------------------------------|---------------------------------|---|
| Matričný úrad* | Hrnčiarska Ves | Sušany, Selce |
| | Hrachovo | Čerenčany, Hrachovo, Kociha, Nižný Skálnik, Veľké Teriakovce, Vyšný Skálnik |
| | Ožďany | Kružno, Ožďany |
| | Rimavská Baňa | Lehota nad Rimavicou, Rimavská Baňa, Rimavské Zalužany |
| | Hnúšťa | Rimavské Brezovo |
| | Rimavská Sobota | Zacharovce |
| Daňový úrad | Rimavská Sobota | všetky obce |
| Obvodné policajné oddelenie | Rimavská Sobota | Čerenčany, Hrachovo, Kociha, Kružno, Nižný Skálnik, Ožďany, Veľké Teriakovce, Vyšný Skálnik, Zacharovce |
| | Hnúšťa | Lehota nad Rimavicou, Rimavská Baňa, Rimavské Brezovo, Rimavské Zalužany |
| | Poltár | Selce, Sušany |
| Okresný úrad | Rimavská Sobota, Poltár | Všetky obce |
| Okresný súd | Rimavská Sobota, Lučenec | všetky obce |
| Okresný hasičský a záchranný zbor | Rimavská Sobota | Všetky obce okresu Rimavská Sobota |
| | Lučenec | Okres Poltár a Lučenec |
| Hasičské stanice | Hnúšťa, Poltár, Rimavská Sobota | všetky obce |
| Územná vojenská správa | Banská Bystrica | všetky obce |
| Okresný úrad životného prostredia | Rimavská Sobota, Poltár | všetky obce |
| Úrad práce soc. vecí a rodiny | Rimavská Sobota, Hnúšťa, Poltár | všetky obce |

* Vyhláška 529/2001 Zb. zákonov, ktorou sa ustanovujú územné obvody matričných úradov
Zdroj: www.minv.sk, vlastné spracovanie, obce, 2015

2.7 EKONOMICKÉ VYUŽÍVANIE ZDROJOV

V mikroregióne je veľmi nízka úroveň využívania ekonomických zdrojov. Medzi hlavné činnosti v území patrí poľnohospodárstvo a služby. Územie má dobré danosti z hľadiska rozvoja cestovného ruchu. Podnikateľských subjektov v území je málo a nevytvárajú dostatok pracovných príležitostí pre občanov mikroregiónu.

Na nasledujúcej strane sa nachádza prehľad organizačnej štruktúry v jednotlivých obciach mikroregiónu Rimava a Rimavica (tab. č.37).

Tab. č.37: Organizačná štruktúra

| Kategória firiem | Čerenčany | Hrachovo | Kociha | Kružno | Lehota nad Rimavicou | Nižný Skálnik | Ožďany | Rimavská Baňa | Rimavské Brezovo | Rimavské Zalužany | Selce | Sušany | Veľké Teriakovce | Vyšný Skálnik | Zacharovce | MR spolu |
|--------------------------------------|-----------|----------|--------|--------|----------------------|---------------|--------|---------------|------------------|-------------------|-------|--------|------------------|---------------|------------|----------|
| Auto moto | 1 | 0 | 0 | 0 | 0 | 0 | 5 | 1 | 0 | 0 | 0 | 0 | 2 | 0 | 0 | 9 |
| Cestovanie a ubytovanie ^a | 1 | 0 | 1 | 1 | 0 | 0 | 2 | 0 | 0 | 0 | 0 | 0 | 0 | 0 | 0 | 5 |
| Doprava a preprava | 3 | 0 | 0 | 3 | 0 | 0 | 6 | 1 | 1 | 1 | 0 | 0 | 1 | 1 | 1 | 18 |
| Financie a právo | 7 | 6 | 0 | 4 | 2 | 2 | 7 | 0 | 2 | 3 | 1 | 1 | 4 | 1 | 0 | 40 |
| Kultúra a zábava | 0 | 0 | 1 | 0 | 0 | 0 | 0 | 0 | 0 | 0 | 0 | 0 | 0 | 0 | 0 | 1 |
| Obchod veľkoobchod ^a | 16 | 15 | 2 | 10 | 2 | 3 | 27 | 7 | 5 | 5 | 2 | 7 | 8 | 5 | 5 | 119 |
| Počítače, telekomunikácie | 2 | 0 | 0 | 0 | 1 | 0 | 3 | 1 | 0 | 1 | 0 | 0 | 1 | 1 | 0 | 10 |
| Poľnohospodárstvo a lesníctvo | 4 | 21 | 4 | 4 | 7 | 4 | 15 | 13 | 12 | 11 | 1 | 4 | 13 | 4 | 12 | 129 |
| Priemysel a výroba | 5 | 3 | 5 | 2 | 1 | 2 | 8 | 4 | 3 | 3 | 0 | 0 | 5 | 0 | 0 | 41 |
| Reštaurácie stravovanie ^a | 0 | 1 | 0 | 0 | 2 | 0 | 4 | 1 | 1 | 0 | 0 | 0 | 2 | 2 | 3 | 16 |
| Služby a remeslá | 9 | 18 | 4 | 3 | 5 | 2 | 27 | 5 | 7 | 4 | 1 | 6 | 17 | 4 | 8 | 120 |
| Služby pre firmy | 0 | 0 | 0 | 3 | 1 | 0 | 5 | 2 | 1 | 1 | 2 | 0 | 1 | 0 | 1 | 17 |
| Šport | 0 | 0 | 0 | 0 | 0 | 0 | 0 | 1 | 1 | 0 | 0 | 1 | 1 | 0 | 1 | 5 |
| Úrady a organizácie | 6 | 0 | 2 | 3 | 0 | 3 | 0 | 5 | 2 | 2 | 2 | 4 | 4 | 2 | 4 | 39 |
| Vzdelávanie školstvo ^a | 0 | 0 | 0 | 0 | 0 | 0 | 2 | 1 | 0 | 0 | 0 | 0 | 0 | 0 | 0 | 3 |
| Zdravie | 2 | 1 | 0 | 0 | 0 | 0 | 2 | 0 | 0 | 0 | 0 | 1 | 1 | 0 | 0 | 7 |
| Spolu | 56 | 65 | 19 | 33 | 21 | 16 | 113 | 42 | 35 | 31 | 9 | 24 | 60 | 20 | 35 | 579 |

Zdroj: ŠU 2014, www.e-obce.sk

2.7.1 PRIMÁRNY SEKTOR

Lesné hospodárstvo

Lesy na území MR Rimava a Rimavica zaberajú 10050,05 ha. Z hľadiska vlastníctva lesnej pôdy, väčšinou vlastními sú Lesy SR, š.p., Rimavská Sobota, ktorý hospodári aj na lesnej pôde súkromných vlastníkov. Urbáre vlastní viac ako 25 % lesných porastov a zvyšných 42 % vlastní cirkvi, obce a súkromné osoby (tab.č.5).

Na drevinové zloženie lesa má významný vplyv nadmorská výška od 200 do 918 m n. m.. Hlavné dreviny vyskytujúce sa na území MR Rimava a Rimavica v nížinných polohách sú hlavne dub, cer, hrab a borovica. Vo vyšších polohách je dub nahradzovaný bukom a vo vyšších polohách sa vyskytuje smrek a na niektorých miestach ojedinele aj jedľa. Prímesou porastov je smrekovec a listnaté stromy ako javor, jaseň, lipa a ojedinele aj brest. Plochy pri vodných tokoch sú porastené rôznymi druhmi vrb a tiež jelšou. V niektorých častiach územia sa vyskytuje agát a breza.

Poľnohospodárstvo

Vo všetkých obciach mikroregiónu existujú fyzické poľnohospodárske jednotky (PD, poľnohospodárske dvory a pod.). Mnohé z nich sú však využívané iba čiastočne, prípadne vôbec.

Niekedy sektor, ktorý zamestnával veľkú väčšinu obyvateľstva dnes vytvára pracovné príležitosti pre určitý počet obyvateľov. Poľnohospodárstvo je orientované najmä na klasickú rastlinnú výrobu (pestovanie krmovín, olejovín a obilnín) a v živočíšnej výrobe je zamerané na chov oviec, chov hovädzieho dobytku a ošípaných. Veľký podiel v štruktúre subjektov v poľnohospodárskej prvovýrobe majú súkromne hospodáriaci roľníci.

Medzi najvýznamnejšie poľnohospodárske podniky v mikroregióne patria: AGROKOL s.r.o. Rimavská Baňa, Poľnofarma MOGBI spol. s.r.o. Hrachovo a KEĽO A SYNOVIA s.r.o. Veľké Teriakovce.

Poľovníctvo a rybárstvo

Podľa Vyhlášky Ministerstva pôdohospodárstva SR č. 91/1997 Z.z. o poľovních oblastiach a o akostných triedach poľovních revírov je územie mikroregiónu zaradené do srnčích poľovních oblastí. Lesná zver dominujúca lesom riešeného územia je srnčia, srnčia a diviacia zver.

Ťažba a využívanie nerastných surovín

Nerastné suroviny: - neťažia sa.

2.7.2 SEKUNDÁRNY SEKTOR

Sekundárna výroba je zastúpená viacerými odvetvami. V súčasnosti zamestnáva najviac občanov najmä v odevnom a strojárskom priemysle. Z hľadiska počtu podnikateľských subjektov na území mikroregiónu spracovanie dreva ako aj stavebníctvo pokrýva 23 % sektora.

Priemysel je najviac sústredený v mestách Rimavská Sobota, Hnúšťa, Tisovec, Lučenec a Poltár a do obcí Klenovec a Kalinovo. Najväčšími podnikmi ovplyvňujúcim zamestnanosť v regióne sú:

- Tauris a.s. Rimavská Sobota - špecializuje na výrobu a distribúciu mäsových výrobkov a mäsa. Patrí medzi najväčšie potravinárske spoločnosti na Slovensku. Počet zamestnancov: 550;
- YURA ELTEC Corporation Slovakia, s.r.o. Hnúšťa – je jedným z hlavných dodávateľov káblových zväzkov a komponentov pre automobilový priemysel, počet zamestnancov: 500;
- ŽIAROMAT a.s. Kalinovo - výroba žiaruvzdorných hmôt a výrobkov, počet zamestnancov: 207.

S počtom zamestnancov menej ako 199 sú:

- EVASPORT s.r.o. Klenovec,
- Calmit, a.s. Tisovec,
- Roľnícke družstvo Klenovec,
- KORO, s.r.o. Rimavská Sobota,
- Poltár Crystal & Steel, a.s.,
- Sewon ECS Slovakia s.r.o. (YURA co. Rimavská Sobota),
- BOTEX s.r.o. Rimavská Sobota.

2.7.3 TERCIÁRNY SEKTOR

Terciálny sektor je v sledovanom území málo rozvinutý. Takmer všetky činnosti terciálnej sféry sú sústredené do mesta okrem časti maloobchodných prevádzok.

Cestovný ruch

Zatiaľ málo rozvinutý cestovný ruch v riešenom území mikroregiónu má všetky predpoklady na budovanie lukratívnych doplnkových služieb spojených s pohybom v prírode, športom a relaxom, s poznávacou turistikou, cykloturistikou.

Bohatá história dáva dobrý základ pre rozvoj cestovného ruchu v mikroregióne. Okrem prírodných a geografických daností je veľmi významným prvkom a východiskom miestny ľudský potenciál v oblasti remesiel a tradičných zvykov.

Služby obyvateľstvu

Tvoria najrozvinutejšiu časť ekonomických aktivít obyvateľstva realizovaných obciach. Služby poskytované v mikroregióne sú zmapované v časti 2.6.3 Občianska a sociálna infraštruktúra. Tieto služby sú dopĺňané komerčnými službami.

2.7.4 KVARCIÁRNY SEKTOR

Subjekty zaoberajúce sa komerčne informačnými službami a zamerané na tvorbu a prenos informácií v mikroregióne absentujú.

2.8 TRH PRÁCE

2.8.1 ZAMESTNANOSŤ

Štatistické údaje k ekonomicky aktívnemu obyvateľstvu sú k dispozícii iba z SOBD z roku 2011. Vzhľadom na značné zmeny v štruktúre zamestnanosti v posledných rokoch tieto údaje už neodrážajú celkom reálne súčasný stav.

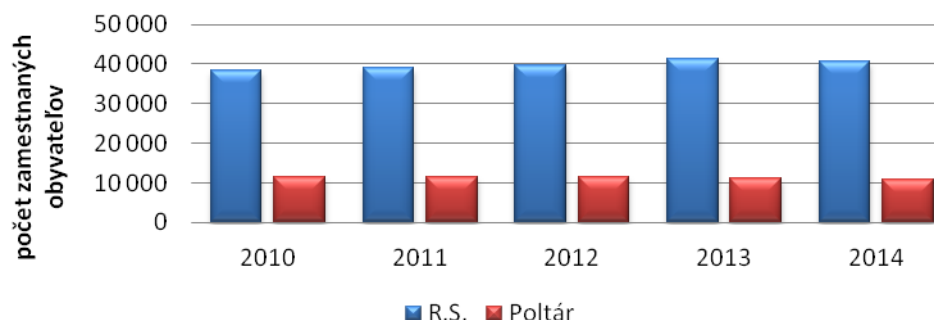
Pracovné príležitosti v mikroregióne Rimava a Rimavica sú minimálne, preto väčšina ľudí dochádza denne za prácou (2.7.2 Sekundárny sektor). Veľký počet mladých ľudí a kvalifikovanej pracovnej sily odchádza za prácou a lepšími podmienkami do západných regiónov Slovenska a vo veľkej miere aj do zahraničia, najmä do Anglicka, Čiech, Írska, Nemecka a Rakúska.

Tab. č.37: Prehľad zamestnanosti za okresy Rimavská Sobota a Poltár

| | | 2010 | 2011 | 2012 | 2013 | 2014 |
|-----------------|-------|--------|--------|--------|--------|--------|
| Rimavská Sobota | Ženy | 17 563 | 18 078 | 18 702 | 19 565 | 19 280 |
| | Muži | 20 805 | 20 904 | 21 046 | 21 692 | 21 467 |
| | Spolu | 38 368 | 38 982 | 39 748 | 41 257 | 40 747 |
| Poltár | Ženy | 4 955 | 5 028 | 5 171 | 5 177 | 4 989 |
| | Muži | 6 455 | 6 366 | 6 430 | 6 040 | 5 800 |
| | Spolu | 11 410 | 11 394 | 11 601 | 11 217 | 10 869 |

Zdroj: www.statistics.sk

Graf č. 14: Prehľad zamestnanosti za okresy RS a PT



K dátumu 31.12.2014 žilo na území MR Rimava a Rimavica 7474 obyvateľov, z čoho bol podiel ekonomicky aktívneho obyvateľstva 48,41 %. Podiel žien z EAO tvorilo 44,86 % (tab. č.38).

Tab. č.38: Ekonomicky aktívne obyvateľstvo a nezamestnanosť v MR Rimava a Rimavica

| Trvale bývajúce obyvateľstvo | | | podiel žien v % | EAO | | | podiel EAO v % | podiel žien z EAO v % | z toho uchádzači o zamestnanie (UoZ) | |
|------------------------------|------|------|-----------------|-------|------|------|----------------|-----------------------|--------------------------------------|------|
| spolu | muži | ženy | | spolu | muži | ženy | | | počet | % |
| 7474 | 3682 | 3792 | 50,74 | 3618 | 1995 | 1623 | 48,41 | 44,86 | 953 | 26,3 |

Zdroj: <http://www.statistics.sk/>
p://www.statistics.sk/, SOBD 2011, ÚPSVaR, 2011

Tab. č.39: Mzdy za okres RS

Zdroj: <http://www.statistics.sk/>

| Priemerná nominálna mzda zamestnanca EUR | | | | | |
|--|------|------|------|------|------|
| | 2010 | 2011 | 2012 | 2013 | 2014 |
| Spolu | 581 | 594 | 616 | 631 | 673 |
| Muži | 631 | 664 | 681 | 662 | 716 |
| Ženy | 535 | 537 | 559 | 602 | 634 |

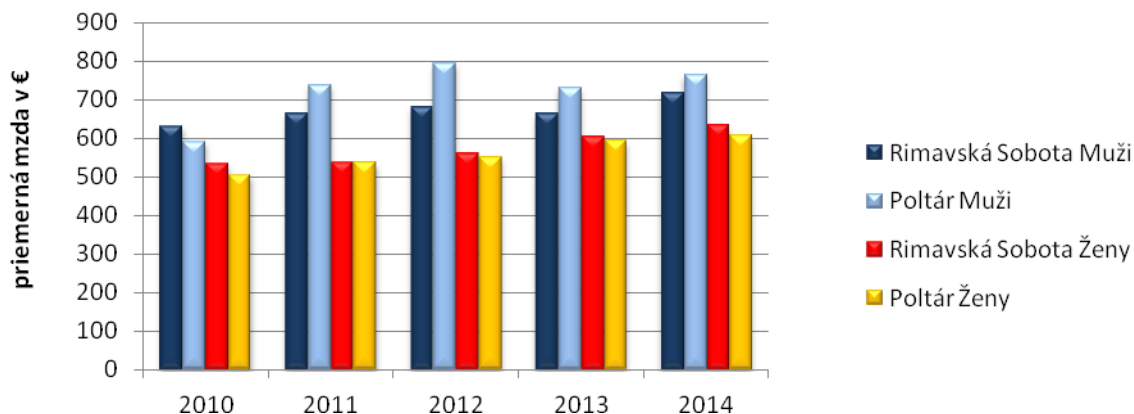
Tab. č.40: Mzdy za okres PT

Zdroj: <http://www.statistics.sk/>

| Priemerná nominálna mzda zamestnanca EUR | | | | | |
|--|------|------|------|------|------|
| | 2010 | 2011 | 2012 | 2013 | 2014 |
| Spolu | 545 | 607 | 634 | 653 | 679 |
| Muži | 591 | 738 | 795 | 731 | 765 |
| Ženy | 505 | 536 | 551 | 594 | 608 |

V grafe č. 19 máme porovnanie platov v okresoch Poltár a Rimavská Sobota v rozdelení na mužov a ženy. V porovnaní s rokom 2010 za obdobie piatich rokov sa mzdové podmienky v okrese Rimavská Sobota zlepšili o 13,6 % a v okrese Poltár o 19,7 %.

Graf č. 15 Porovnanie platov žien a mužov v okresoch RS a PT



2.8.2 NEZAMESTNANOSŤ

Nezamestnanosť patrí k dlhodobo najvyšším v rámci celej SR, priemerne za mikroregión sa pohybuje vo výške okolo 30-35%.

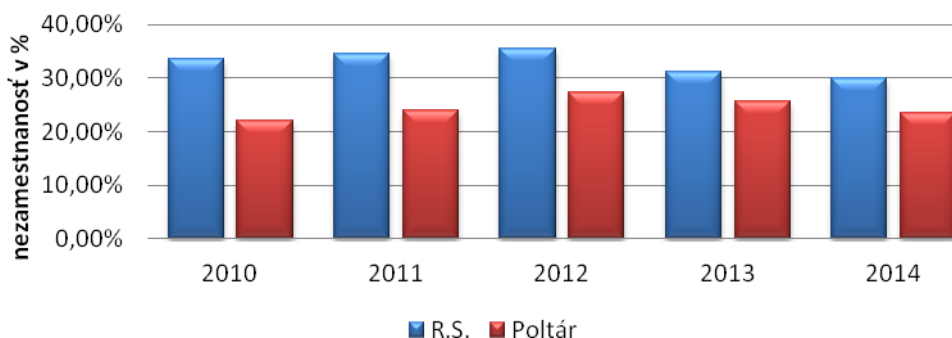
Rizikovou skupinou sú najmä ženy, ktoré tvoria viac ako ¾ všetkých nezamestnaných. Rovnako veľká je skupina dlhodobo nezamestnaných nad 24 mesiacov nezamestnaní nad 45 rokov – tvoria viac ako 1/3 nezamestnaných. Samostatnú skupinu tvoria nezamestnaní, ktorí majú vzdelanie ukončené maximálne na úrovni strednej školy bez maturity, alebo nemajú žiadne vzdelanie v podiele až 77,9 % z celkového počtu nezamestnaných v oboch okresoch. Významným faktorom nezamestnanosti je práve kumulácia týchto faktorov a najmä nízka úroveň vzdelania.

Nezamestnanosť vykazuje sezónne výkyvy viac ako 2%, čo je spôsobené práve zameraním na práce poľnohospodárstve.

Tab. č.41: Nezamestnanosť v okresoch PT a RS v %

| | | 2010 | 2011 | 2012 | 2013 | 2014 |
|-----------------|-------|--------|--------|--------|--------|--------|
| Rimavská Sobota | Spolu | 33,64% | 34,59% | 35,59% | 31,24% | 29,84% |
| | Muži | 33,96% | 34,25% | 35,92% | 31,97% | 30,28% |
| | Ženy | 33,26% | 34,98% | 35,22% | 30,43 | 29,34% |
| Poltár | Spolu | 22,06% | 23,84% | 27,43% | 25,60% | 23,57% |
| | Muži | 21,66% | 23,34% | 27,82% | 26,77% | 24,08% |
| | Ženy | 22,54% | 24,56% | 26,94% | 24,24% | 22,97% |

Graf č. 16: Miera nezamestnanosti na okresy RS a PT za roky 2010 – 2014



Na grafe č.20 je znázornený mierny pokles nezamestnanosti v oboch okresoch. V okrese Rimavská Sobota dosahuje takmer 30 % a okres Poltár je pod hranicou 25 %. Na území mikroregiónu k 31.12.2014 bola nezamestnanosť 26,3 % (tab. č.38).

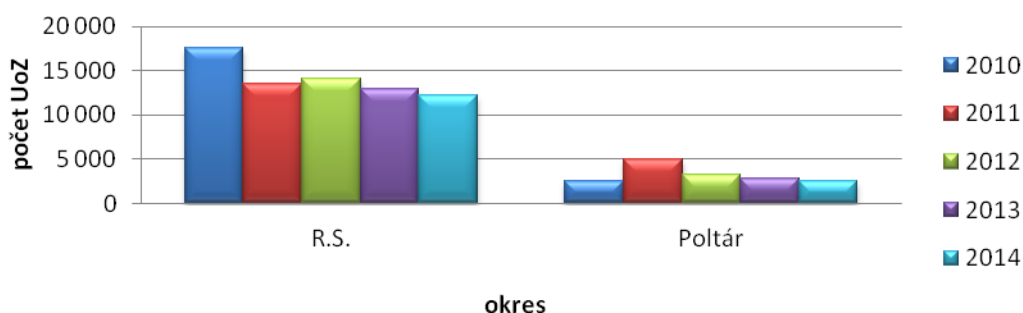
Veľký nárast nezamestnanosti v regióne po roku 1989 spôsobil rozpad poľnohospodárstva. Veľké množstvo občanov sa po ukončení vzdelania nevie zamestnať, čím prispieva k zníženiu počtu ekonomicky aktívnych občanov a ďalšiemu nárastu evidovaných nezamestnaných. V posledných rokoch prispelo k zníženiu počtu nezamestnaných hlavne organizovanie aktivačných prác v obciach. Tento systém však nie je dlhodobým systémovým riešením nezamestnanosti. Negatívne javy dlhodobej nezamestnanosti sa týkajú v tejto dobe hlavne skupiny starších občanov vo veku nad 45 rokov a s nízkym vzdelaním. Taktiež aj skupiny občanov, ktorí nie sú ochotní za prácou cestovať aj z dôvodu jazykovej bariéry. Tieto skupiny už stratili pracovné návyky a motiváciu k práci.

Tab. č.42: Uchádzači o zamestnanie

| | | 2010 | 2011 | 2012 | 2013 | 2014 |
|-----------------|-------|--------|--------|--------|--------|--------|
| Rimavská Sobota | Spolu | 17 568 | 13 482 | 14 146 | 12 888 | 12 157 |
| | Muži | 7 066 | 7 156 | 7 560 | 6 935 | 6 500 |
| | Ženy | 5842 | 6323 | 6 586 | 5 953 | 5 657 |
| Poltár | Spolu | 2 517 | 5 020 | 3 182 | 2 872 | 2 562 |
| | Muži | 1 400 | 1 486 | 1 789 | 1 617 | 1 416 |
| | Ženy | 1 117 | 1 235 | 1 393 | 1 255 | 1 146 |

Zdroj: ÚPSVaR SR, 2015

Graf č. 17: Uchádzači o zamestnanie v okresoch RS a PT



Hoci sa miera nezamestnanosti za 5 rokov znížila, okres Rimavská Sobota patrí stále medzi okresy s najvyššou mierou evidovanej nezamestnanosti (mapa č.9). Za posledných 10 rokov došlo k zrušeniu veľkých zamestnávateľov ako boli cukrovar, pivovar, pekáreň, konzerváreň, skláreň a iné, čo malo viditeľný nárast nezamestnanosti tohto územia.

STEER analýza - vplyv sociálnych, technologických, ekonomických, ekologických a politických faktorov vonkajšieho prostredia na rozvoj mikroregiónu

| SOCIÁLNOKULTÚRNE | TECHNOLOGICKÉ | EKONOMICKÉ | ENVIROMENTÁLNE | POLITICKOPRÁVNE |
|---|--|--|--|---|
| Starnutie populácie | Akcelerácia vývoja techniky a technológií | Dopady ekonomickej krízy | Rastúci priemysel je zdrojom znečistenia životného prostredia v celosvetovom meradle | Obyvatelia nemajú dôveru v inštitúcie. |
| Migrácia obyvateľov Slovenska za štúdiom a prácou do zahraničia | Zlepšuje sa prístup k informáciám, komunikačné možnosti medzi ľuďmi a inštitúciami sa menia, rozvíja sa spolupráca na diaľku | Zmena podielu na výnose dane z príjmov fyzických osôb na 68Zmena podielu na výnose dane z pr,5 % pre samosprávy s prognózou na úroveň 70,3 % | Zdravotné dôsledky znečistenia sa prejavujú najmä aj v prostredí MR znečistením vzduchu emisiami z priemyslu a dopravy, znečistením povrchových vôd a ostatných zložiek životného prostredia | Zhoršovanie podnikateľského prostredia v SR |
| Nezamestnanosť | Zvyšujú sa technické možnosti domácej zábavy | Nárast vysokoškolsky a stredoškolsky vzdelaných ľudí bez uplatnenia | Zmena klímy - celkové oteplenie, extrémne zrážky, veterné smršte, extrémne teplé letné obdobia | EŠIF na roky 2014 – 2020 |
| Záujem časti verejnosti o aktívne trávenie voľného času | Kontakt samosprávy s obyvateľmi prostredníctvom technológií | Medziročný nárast HDP na 1 obyvateľa | Nárast biodiverzity | Daňová politika - Zrušenie záväzku zníženia sadzby DPH späť na 19% |
| Pasívne trávenie voľného času v niektorých rodinách, deti a mládež na internete namiesto pohybu vonku | Využívanie sociálnych sietí | Počet návštevníkov Slovenska a MR sa znižuje | | Sociálna politika pre sociálne ohrozené skupiny: dôchodcovia, študenti, MRK |
| Zneužívanie drog a alkoholu u čoraz mladších detí | Narastá individuálne zabezpečenie ciest do zahraničia pomocou internetu | Priaznivý vývoj referenčných úrokových sadzieb Euribor | | Vymožiteľnosť práva – nedôvera občanov a podnikateľov |
| Konzervatívna povaha obyvateľstva, správanie sa na základe kultúrnych, náboženských zvyklostí | Technológie poskytujú možnosť šetrenia prírodnými zdrojmi | Miera inflácie dosiahla oproti roku 2013 zápornú hodnotu v priemere -0,1 % | | Nárast štátnej byrokracie |
| Prehlbujúci sa rozdiel v životnej úrovni rôznych skupín obyvateľstva | | Nárast obyvateľov bez vzdelania | | |

2.10 VÍZIA MIKROREGIÓNU

Mikroregión Rimava a Rimavica chce naďalej udržiavať a upevňovať dobré medziľudské vzťahy, aktívne spolupracovať a zachovávať kultúrohistorické a prírodné hodnoty. Využívaním miestneho potenciálu a zdrojov pre trvalo udržateľný rozvoj sa chce stať miestom, kde budú všetci jeho obyvatelia žiť spokojným a plnohodnotným životom a kde sa budú mladí ľudia radi vracat', pretože tu budú radi pracovať a vychovávať ďalšie generácie.

1. Doprava a komunikácie

Príprava projektovej dokumentácie pre cestné stavby, pravidelná oprava a stavebná údržba pozemných komunikácií, letná a zimná údržba či rekonštrukcia vybraných miestnych komunikácií, to všetko zahŕňajú kompetencie obce v oblasti pozemných komunikácií.

2. Technická infraštruktúra

Významným prvkom kvality života v obciach MR je funkčný systém verejného osvetlenia. Hlavnou úlohou samosprávy je v tomto kontexte realizácia novej výstavby verejného osvetlenia, prevádzkovanie už vybudovaného verejného osvetlenia a samozrejme priebežné opravy a údržba existujúcich svetelných bodov. Okrem toho zabezpečuje rozvoj komplexnej infraštruktúry zohľadňujúcej rast kvality života obyvateľov obcí MR a životného prostredia. Rozvoj infraštruktúry smeruje hlavne k jej rozšíreniu na potenciálne obytné zóny v obciach, IBV, ako aj na rekonštrukciu súčasnej infraštruktúry - vodovodnej, elektrickej, komunikačnej.

3. Odpadové hospodárstvo

Obce MR vykonávajú úlohy, ktoré im vyplývajú z programu odpadového hospodárstva a všeobecne záväzných právnych predpisov prijatých a platných v Slovenskej republike. V oblasti odpadového hospodárstva ide najmä o zber a prepravu komunálnych odpadov a drobných stavebných odpadov na účely ich zhodnotenia alebo zneškodnenia, zabezpečovanie zberných nádob zodpovedajúcich systému zberu komunálneho odpadu, zabezpečovanie priestoru, kde môžu obyvatelia obce odovzdávať oddelené zložky komunálnych odpadov či zabezpečovanie zberu a prepravy objemných odpadov. Obec zároveň vykonáva priestupkové konanie v odpadovom hospodárstve a zabezpečuje údržbu infraštruktúry pre odpadové vody.

4. Životné prostredie

Udržiavanie a zveľaďovanie obcí MR neznamena len ochranu a údržbu existujúcej verejnej zelene, ale aj zabránenie ďalšiemu znižovaniu podielu zelených plôch v zastavanom území obcí, ich rozdrobovaniu a zmysluplné riadenie výstavby a využívania územia. V súlade s touto filozofiou obce MR každoročne zabezpečuje ošetrovanie a udržiavanie zelene - drevín, trávnikov, kvetinových záhonov. Súčasťou prostredia, v ktorom obyvatelia žijú, sú aj verejné priestranstvá, chodníky, miestne komunikácie, námestia, ktoré sú obcami pravidelne čistené, ale aj detské a športové ihriská skoro vo všetkých obciach MR so zabezpečením pravidelnej údržby a obnovy. K ďalším činnostiam, ktoré sa podieľajú na vytváraní atraktívneho a zdravého prostredia patrí aj prevádzka či správa cintorínov.

5. Sociálna oblasť a zdravotníctvo

Činnosť samospráv - vzhľadom na existujúce kompetencie - je v oblasti sociálnej politiky veľmi rozsiahla. Pre občanov v hmotnej núdzi obce poskytujú jednorazové dávky v hmotnej núdzi a sociálnu pôžičku. Pre zdravotne ťažko postihnutých a seniorov obce poskytujú sociálne služby, medzi ktoré patrí opatrovateľská služba, prepravná služba a organizovanie spoločného stravovania. Obce podporujú nešťátne subjekty, ktorých činnosť je zameraná na pomoc sociálne alebo zdravotne handicapovaným občanom. Pre zachovanie rovnakých podmienok a šancí pre všetkých žiakov obcí MR zabezpečuje prenos štátnych dotácií (na stravu, motivačný príspevok a školské pomôcky) pre školopovinné deti zo sociálne slabších rodín. Nástrojom pre podporu demografie v obciach je jednorazový finančný príspevok pre každé novonarodené dieťa s trvalým pobytom na území obce. Poskytované sociálne služby sú regulované celým radom zákonov a usmernení – počnúc ústavou Slovenskej republiky. Pôsobnosť z orgánov štátnej správy na mestá a na vyššie územné celky na úseku sociálnej pomoci prešla zákonom č. 416/2001 Z. z. hlavne v oblasti poskytovania opatrovateľskej služby a starostlivosti o seniorov, v oblasti vzdelávania, športu a ostatných verejných služieb. Obce sa v oblasti sociálnej pomoci do 31.12.2008 riadili nasledovnými zákonmi: Zákon č.369/90 Zb. o obecnom zriadení v platnom znení, Zákon č. 195/1998 Z. z. o sociálnej pomoci v znení neskorších predpisov, Zákon č. 599/2003 Z. z. o hmotnej núdzi, Zákon č. 601/2003 Z. z. o životnom minime, Zákon č. 36/2005 Z. z. o rodine a Zákon č.305/2005 Z. z. o sociálnoprávnej ochrane detí a sociálnej kuratele. Dňom 1.1.2009 vstúpil do platnosti

nový Zákon č.448/2008 Z. z. o sociálnych službách a novela zákona č. 305/2005 Z. z. o sociálnoprávnej ochrane detí a sociálnej kuratele. Tieto dva kľúčové zákony vymedzujú povinnosti obcí pri svojej samosprávnej pôsobnosti v oblasti sociálnej starostlivosti o svojich občanov.

V zmysle zákona 369/1990 Zb. o obecnom zriadení podľa § 3 obyvatelia obce majú právo požadovať súčinnosť obce pri ochrane osoby, rodiny a majetku v obci, pomoci v čase náhlej núdze (toto právo občana má i ústavnú oporu - čl. 16, 18 a 21 Ústavy SR) a podľa § 4 ods. 3 písm. j) má obec povinnosť vypracovať koncepcie rozvoja v jednotlivých oblastiach života. Samosprávy obcí MR považujú pomoc a podporu pre svojich obyvateľov za jednu zo svojich prirodzených priorít.

6. Školstvo a šport

a) Školstvo

Obce MR v rámci existujúcich kompetencií zabezpečujú výchovno-vzdelávací proces vo formálnych vzdelávacích zariadeniach, ktorými sú zariadenia predškolskej výchovy a základné školy v MR. Tieto ponúkajú rôznorodé záujmové a doplnkových vzdelávacie služby v rámci voľno - časových a záujmových aktivít pre deti a žiakov v školskom klube.

b) Šport

Obce MR vytvárajú podmienky na zmysluplné trávenie voľného času detí, mládeže a obyvateľov obcí, ako najvhodnejšiu prevenciu proti drogám a civilizačným chorobám. V rámci tejto filozofie samosprávy organizujú alebo podporujú celý rad rekreačných a športových aktivít. Súčasťou politiky obcí MR je subvencovanie športových klubov a telovýchovných organizácií prostredníctvom dotácií z rozpočtu obcí. Mandát na podporu rekreačného a výkonnostného športu v obciach vyplýva zo zákona č. 369/1990 Zb. o obecnom zriadení. Vytváranie vhodného prostredia pre rekreačný a výkonnostný šport z peňazí daňovníkov, je jednou z ciest tvorby a prezentácie dobrého mena obcí MR. Vhodné podmienky pre šport a ponuka verejných športovísk sú súčasťou konkurenčného boja obcí o lepšie podmienky pre život. Prínosy z financovania a podpory športu na území MR sa prejavujú vo forme zdravšieho života obyvateľov, zvýšeného záujmu o bývanie v obci daného MR, v náraste členských základní podporovaných športov.

7. Kultúra

Obce MR v súlade so svojim zámerom každoročne organizujú kultúrne podujatia, zabezpečujú kultúrne programy profesionálnych scén pre obyvateľov, v niektorých obciach MR sa prevádzkuje aj obecná knižnica. Obce zabezpečujú opravy a údržbu kultúrnych pamiatok na svojom území. Súčasťou kultúrnej politiky je aj dotovanie činnosti záujmových združení či jednotlivcov. Snahou obcí je udržiavať kultúru v MR. Rámec pre činnosť a aktivity samosprávy obcí je v oblasti kultúry tvorený najmä zákonom č.369/1990 Zb. o obecnom zriadení, zákonom č. 416/2001 Z. z. o prechode niektorých pôsobností z orgánov štátnej správy na obce a na vyššie územné celky, zákonom č. 61/2000 Z. z. o osvetovej činnosti, zákonom č. 4/1958 Zb. o ľudovej umeleckej výrobe a umeleckých remeslách a zákonom č. 96/1991 Zb. o verejných kultúrnych podujatiach.

8. Propagácia a cestovný ruch

V oblasti cestovného ruchu plnia obce MR najmä úlohy: spolupracujú s miestnymi podnikateľmi a úradmi štátnej správy a okolitými obcami v oblasti cestovného ruchu, spolupracujú s príslušnou komisiou, pripravujú analýzy turistickej aktivity v MR a infraštruktúry cestovného ruchu z hľadiska historických pamiatok a iných historických objektov, ubytovacích, stravovacích a ostatných služieb, spolupracujú na príprave vydávania a zabezpečenia propagačných materiálov pre MR, pripravujú návrhy na riešenie rozvoja cestovného ruchu a spolupracujú so všetkými dotknutými orgánmi a

organizáciami pri ich realizácii, spolupracujú pri vytváraní systému tvorby finančných zdrojov na podporu rozvoja cestovného ruchu v MR, ako aj pri zachovávaní historického, architektonického a kultúrneho dedičstva, riešia podnety a návrhy. MR zabezpečuje styk samospráv s inštitúciami a organizáciami, ako aj agentúrami poskytujúcimi služby, informácie, podporu a poradenstvo v CR, podieľajú sa na koordinačnej činnosti pri realizácii úloh súvisiacich s ekonomickým a sociálnym rozvojom spravovaného územia, podieľajú sa na tvorbe koncepcie rozvoja na úseku cestovného ruchu na území MR.

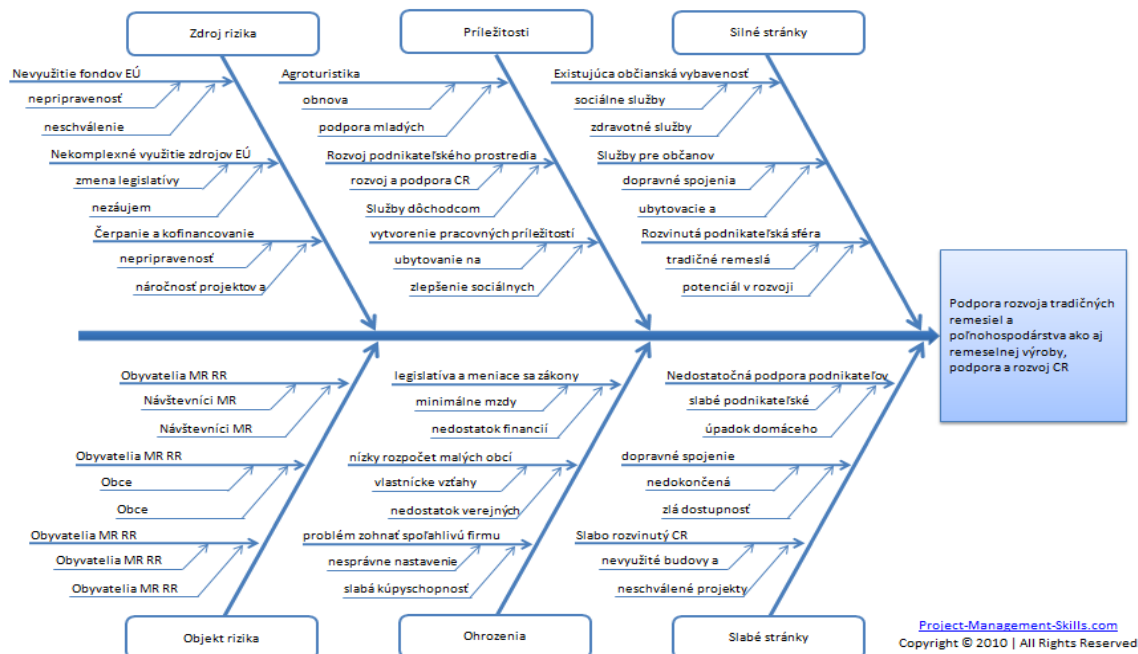
9. Administratíva a bezpečnosť

Obce MR vytvárajú podmienky na efektívnu prácu obecných úradov, vytvárajú vyhovujúce podmienky na poskytovanie verejných služieb, estetizáciu a funkčnosť miesta kontaktu so zákazníkmi obecného úradu, vytvárajú vhodné technické a pracovné podmienky na obecných úradoch. Vytvárajú podmienky na znižovanie kriminality v obciach MR a ochranu majetku obyvateľov a ostatných subjektov v obciach MR.

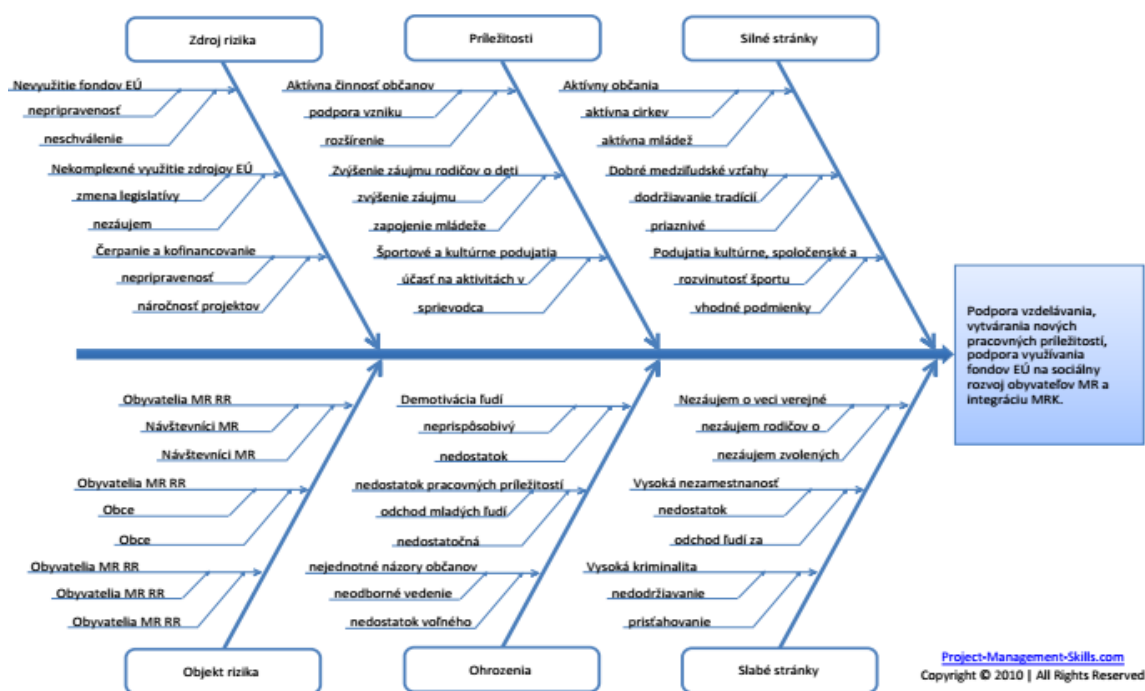
2.11 ANALÝZA SITUÁCIE V MIKROREGIÓNE

2.11.1 SWOT ANALÝZA

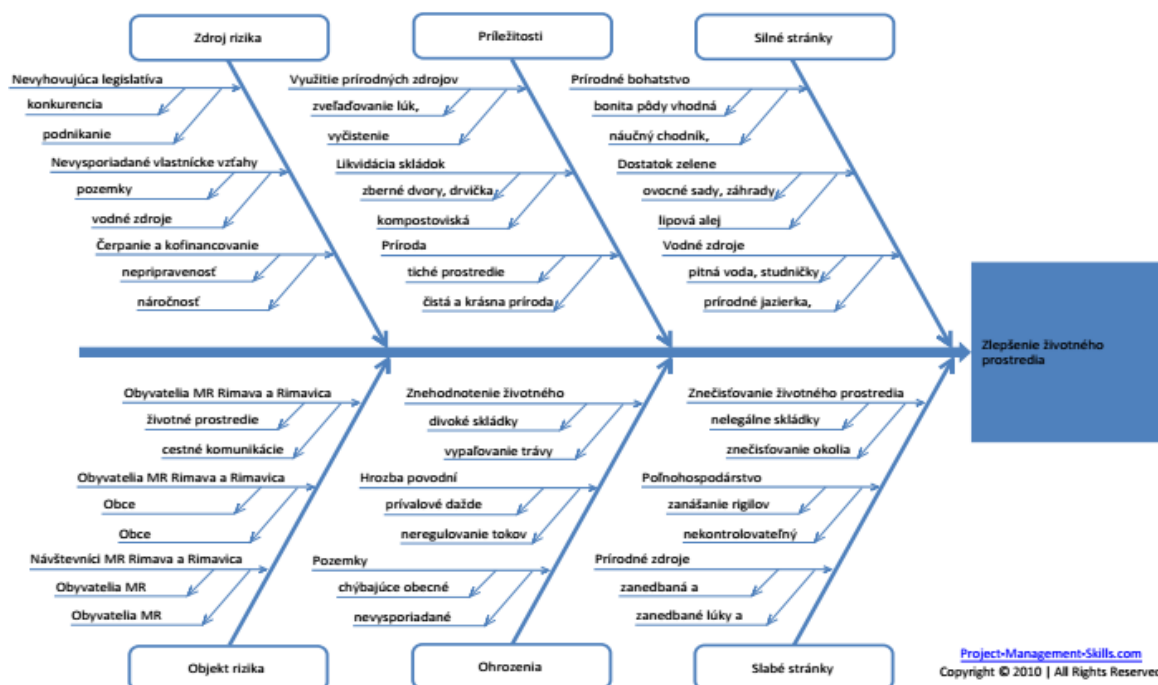
| EKONOMIKA – MIKROREGIÓN RIMAVAL A RIMAVALICA | |
|--|---|
| Silné stránky | Slabé stránky |
| <ul style="list-style-type: none"> - dostatok voľnej pracovnej sily - existujúca občianska vybavenosť: potraviny, pošty, zdravotné strediská, pohostinstvá, matriky, školy, pneuservis - rozvinutá podnikateľská sféra (stolárstvo, drevovýroba, autobusová doprava) - dobrá návštevnosť obcí s prírodnými a kultúrnymi zaujímavosťami - rozvíjajúca sa turistika a cykloturistika - ubytovacie a stravovacie zariadenia | <ul style="list-style-type: none"> - zlá ekonomická situácia - nedostatočná podpora zo strany podnikateľov - nedostatok služieb: lekári, lekáreň, obchody - nevyužívané budovy a priestory - slabo rozvinutý CR - úpadok domáceho chovu zvierat a pestovanie poľnohospodárskych produktov - nedostatok pracovných príležitostí - vysoká nezamestnanosť <p>DOPRAVNÉ SPOJENIE</p> <ul style="list-style-type: none"> - autobusové spojenie - nedostatočné alebo zlá dostupnosť najmä počas víkendov - cyklotrasa: nedokončená alebo chýbajúca |
| Príležitosti | Ohrozenia |
| <ul style="list-style-type: none"> - rozvoj agroturistiky a cykloturistiky - obnova poľnohospodárstva - získavanie fondov na realizáciu projektov v obci - prilákajú investorov - podpora remeselníkov, mladých farmárov a podnikateľov - rozšírenie ponuky služieb pre občanov - rozvoj podnikateľského prostredia - rozvoj, podpora cestovného ruchu využitím miestnych zdrojov - služby dôchodcom - rozšírenie ubytovacích a stravovacích služieb - vybudovanie sociálneho obecného podniku - vytvorenie pracovných miest - zlepšenie sociálnych služieb: obnovenie materskej škôlky, klub dôchodcov, denný stacionár pre dôchodcov, zdravotníctvo a sociálne služby - zvýšenie podielových daní pre obce | <ul style="list-style-type: none"> - chýba podpora malého a stredného podnikania - legislatíva a meniace sa zákony - minimálne mzdy - nedostatok financií - nízky rozpočet malých obcí - nedostatok verejných financií - nepriaznivá ekonomická a sociálna situácia v regiónoch - nepriaznivá politická situácia - problém zohnať spoľahlivú firmu - slabá kúpyschopnosť obyvateľstva dôsledkom zlej ekonomickej situácie - vlastnícke vzťahy - nesprávne nastavenie projektov a výziev - vypracovanie projektov – ak projekt nemá kto napísať alebo zrealizovať, prípadne nesprávne vypracovanie a podanie projektov, nepodporenie projektov - vysoká nezamestnanosť |



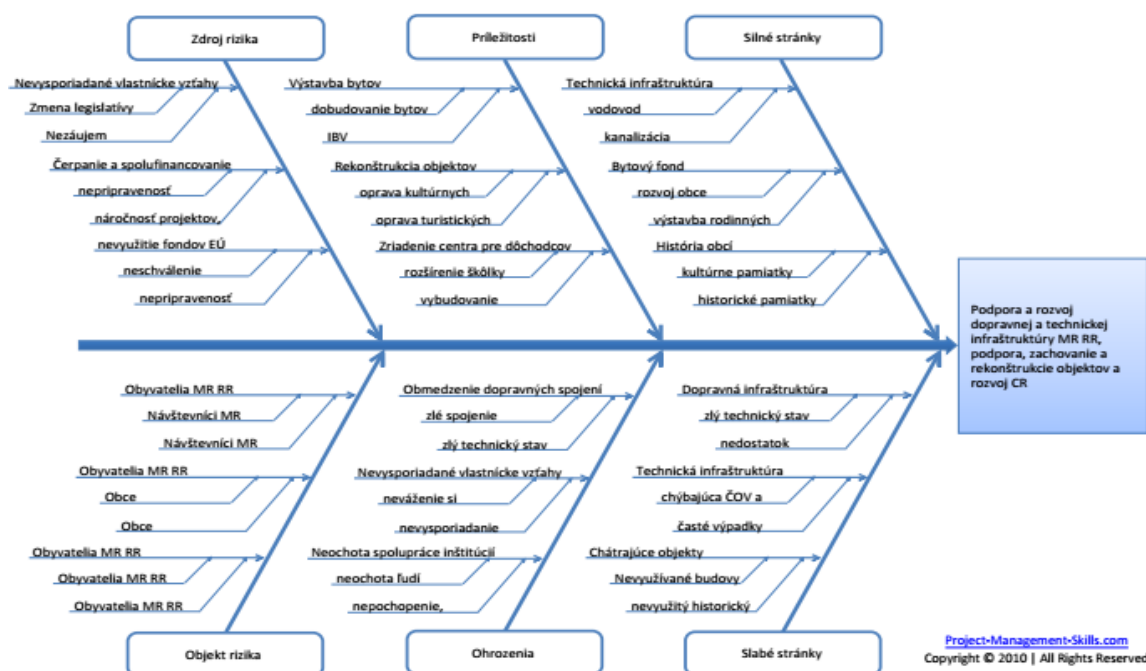
| ĽUDSKÉ ZDROJE – MIKROREGIÓN RIMAVA A RIMAVICA | |
|---|---|
| Silné stránky | Slabé stránky |
| <ul style="list-style-type: none"> - existencia občianskych združení a záujmových organizácií - kultúrne, spoločenské a športové podujatia - dobré medziľudské vzťahy - vzájomná pomoc a spolupráca - územie bohaté na významných dejateľov | <ul style="list-style-type: none"> - nedostatok kultúrnych a spoločenských podujatí - nedostatok pracovných príležitostí - odchod ľudí za prácou - odchod mladých za prácou - množstvo sociálne slabých rodín v dôsledku vysokej nezamestnanosti - pasivita mladých ľudí - neprispôsobiví občania a ich obydlia - vandalizmus a kriminalita v niektorých obciach |
| Príležitosti | Ohrozenia |
| <ul style="list-style-type: none"> - zlepšenie sociálnej situácie obyvateľov - zvýšenie vzdelávania - zlepšenie vzájomnej spolupráce - zvýšenie záujmu o veci verejné - zlepšenie komunikácie starosta a obyvatelia obce – informovanosť - podpora vzniku spolkov a združení - organizovanie väčšieho množstva kultúrnych podujatí - zlepšenie propagácie územia - pravidelné aktualizovanie internetových stránok obcí - spolupráca obcí MR s ÚPSVR, podnikateľskou sférou, NO pri podpore zamestnanosti | <ul style="list-style-type: none"> - demotivácia ľudí - chýbajúce pracovné návyky a chuť pracovať - nedostatočná kvalifikácia - nedostatok pracovných príležitostí - nedostatok zodpovednosti občanov k verejnému majetku - neochota občanov, nepochopenie, nezáujem, závisť, nespôsobnosť, rôzne názory ľudí, zlé medziľudské vzťahy, apatia, ľahostajnosť, pohodlnosť ľudí - nepriaznivý demografický vývoj - neprispôsobiví občania - odchod mladých ľudí za prácou |



| PRÍRODNÉ ZDROJE – MIKROREGIÓŇ RIMAVA A RIMAVICA | |
|--|--|
| Silné stránky | Slabé stránky |
| <ul style="list-style-type: none"> - čisté životné prostredie - dostatok zelene - príroda a tiché prostredie - udržiavané obce – pekné prostredie - upravené verejné priestranstvá - zdroje pitnej vody (studne, pramene) - vodné nádrže, rybníky vhodné na rekreáciu - dobrá poloha obcí | <ul style="list-style-type: none"> - vyrúbané lesy - príválové dažde - zdevastované pramene, studničky - výrub zelene okolo ciest - zanedbaná a nevyužitá pôda - zanedbané lúky, sady - znečistené priekopy |
| Príležitosti | Ohrozenia |
| <ul style="list-style-type: none"> - vyčistenie studničiek a úprava ich okolia - zveľaďovanie lúk, sadov, parkov - využitie alternatívnych zdrojov energie - regulácia vodných tokov - zlepšenie protipovodňových opatrení - využitie miestnych prírodných zdrojov (studne, pramene) - výsadba zelene na verejných priestranstvách - využitie pôdy pre poľnohospodárstvo | <ul style="list-style-type: none"> - chýbajúce obecné pozemky - príválové dažde, povodne - nevysporiadané vlastnícke vzťahy |



| MATERIÁLNE ZDROJE – MIKROREGIÓŇ RIMAVA A RIMAVICA | |
|--|---|
| Silné stránky | Slabé stránky |
| <ul style="list-style-type: none"> - zrekonštruované obecné budovy (kulturné domy, knižnice, školy, bytovky, domy smútku) - zrekonštruované a upravené verejné priestranstvá (cintoríny, parky) - výstavba nových domov - zavedené vodovody, kanalizácie, plynovody - rozbiehajúca sa separácia odpadu - zachovalá pôvodná architektúra - bohatá história - množstvo kultúrnych a historických pamiatok | <ul style="list-style-type: none"> - nevhodný stav obecných budov - neudržiavané verejné priestranstvá (parky, cintoríny...) - neupravené a neudržiavané súkromné priestory - chátrajúce budovy - nevyužívané priestory - chýbajúce priestory pre deti a mládež, dôchodcov - zlý stav technickej infraštruktúry - nedostatočný signál na internet, televíziu, mobilné siete - zlý technický stav miestnych komunikácií - nelegálne skládky odpadu - znečisťovanie ŽP vypaľovaním suchej trávy a spaľovaním odpadu - chýbajúce stavebné pozemky - zlý technický stav niektorých kultúrnych pamiatok - nedostatočná aktualizácia internetových stránok obcí |
| Príležitosti | Ohrozenia |
| <ul style="list-style-type: none"> - rekonštrukcia obecných budov - zveľaďovanie verejných priestranstiev - výsadba zelene - udržiavanie súkromných pozemkov a priestranstiev - rekonštrukcia a následné využitie chátrajúcich budov - rekonštrukcia poškodených športovísk - zriadenie priestorov pre deti a mládež, dôchodcov - vybudovanie oddychových zón - rekonštrukcia miestnych komunikácií - dobudovanie technickej infraštruktúry (vodovod, kanalizácia, ČOV) - vybudovanie skládky odpadu, zberného dvora, kompostoviska - rozšírenie televízneho, internetového pripojenia a signálu mobilných sietí - rozšírenie IBV - rozšírenie autobusového spojenia v okrajových obciach, napr.: kúpou vlastného autobusu | <ul style="list-style-type: none"> - obmedzenie dopravných spojení (napr. vlak) - neochota spolupráce dotknutých inštitúcií - nevysporiadané vlastnícke vzťahy - neváženie si verejného majetku |



2.11.2 PROBLÉMOVÁ ANALÝZA

Identifikácia najväčších problémov:

- Nezamestnanosť
- Zlé podmienky pre mikro, malé a stredné podnikanie
- Nevyhovujúci stav infraštruktúry
- Nedostatočné využívanie podmienok pre rozvoj CR
- Starnutie obyvateľstva
- Odchod mladých ľudí z regiónu za prácou

| Identifikácia kľúčových problémov | |
|-----------------------------------|-------------------------------|
| 1. | Nezamestnanosť |
| 2. | Starnutie obyvateľstva |
| 3. | Odchod mladých ľudí za prácou |

Globálny problém

Slabšia kvalita života obyvateľov mikroregiónu v dôsledku slabej možnosti uplatniť sa na trhu práce, zamestnať sa a žiť dôstojným a plnohodnotným životom.

Jedným z nutných predpokladov úspešnej implementácie Programu hospodárskeho a sociálneho rozvoja je náväznosť na existujúcu sústavu strategických a rozvojových dokumentov. Tento fakt sa premietol z časti aj do výberu opatrení a cieľových skupín, na ktoré sa má zamerať podpora z verejných zdrojov, hlavne z dôvodu efektívneho vynakladania finančných prostriedkov, odstránenia duplicit, možných protichodných účinkov opatrení atď.. Z tohto dôvodu je prirodzeným rámcom Program hospodárskeho a sociálneho rozvoja Banskobystrického samosprávneho kraja, ako aj Partnerská dohoda 2014 – 2020, ale aj platná legislatíva v oblasti zabezpečovania verejných služieb. Komparáciou výsledkov vyššie uvedenej selekcie odvetvových disparít a PHSR BBSK je možné zistiť, že niektoré opatrenia v rámci tohto dokumentu pokrývajú kritické oblasti zistené v SWOT analýze. Preto je nutné v súlade s vyššie uvedenými skutočnosťami zamerať sa na odstránenie týchto disparít v relevantných cieľových oblastiach a relevantných skupín. Okresy Rimavská Sobota a Poltár z hľadiska typológie je zaradený do skupiny okresov s výrazne problémovou situáciou a z hľadiska vyrovnávania vnútroregionálnych rozdielov medzi okres najvyššej kategórie vonkajšej podpory regionálneho rozvoja v rámci regionálnej politiky BBSK. Z hľadiska priorit Programu hospodárskeho a sociálneho rozvoja Banskobystrického samosprávneho kraja na roky 2015 - 2023 sa územia mikroregiónu dotýkajú priamo nasledovné oblasti a priority:

| | |
|---|--|
| 1. Hospodárstvo a vedecko-technický rozvoj | |
| Cieľová skupina | |
| - podnikateľské subjekty v priemysle, obchode a výrobných službách, | |
| - obec, | |
| - investori | |
| 2. Technická infraštruktúra | |
| Cieľová skupina | |
| - obec, | |
| - obyvatelia obce, | |
| - podnikateľské subjekty, | |
| - mimovládne subjekty | |
| 3. Životné prostredie | |
| Cieľová skupina | |
| - obec, | |
| - obyvatelia obce, | |
| - podnikateľské subjekty | |
| 4. Sociálna oblasť a zdravotníctvo | |
| Cieľová skupina | |
| - nezamestnaní, | |
| - sociálne odkázaní, | |
| - zdravotne a duševne postihnutí, | |
| - obyvatelia v dôchodkovom veku, | |
| - mladí ľudia, | |
| - rizikové skupiny obyvateľstva | |

| | |
|--|--|
| 5. Školstvo a šport | |
| Cieľová skupina | |
| - deti predškolského veku, - žiaci v rámci povinnej školskej dochádzky, - nezamestnaní, - obyvatelia v dôchodkovom veku, - športovci organizovaní v rámci športových hnutí, - pasívna športová verejnosť, - obyvatelia v produktívnom veku | |
| 6. Kultúra | |
| Cieľová skupina | |
| - obyvateľstvo, - podnikateľské subjekty, - návštevníci obce | |
| 7. Cestovný ruch a public relation | |
| Cieľová skupina | |
| - obec, - VÚC, - obyvatelia obce, - návštevníci obce, - súkromný podnikateľský sektor | |
| 9. Administratíva a bezpečnosť | |
| Cieľová skupina | |
| - obec, - obyvatelia obce, - súkromný podnikateľský sektor | |
| 10. Informatizácia obce | |
| Cieľová skupina | |
| - obec, - obyvatelia obce, - súkromný podnikateľský sektor | |

| | |
|---|---|
| ÚPN BBSK | |
| Pre riešené územie mikroregiónu sú platné záväzné regulatívy ÚPN-VÚC Banskobystrický kraj, zmeny a doplnky 2014. Záväzné regulatívy funkčného a priestorového usporiadania územia mikroregiónu sú viazané v nasledovných základných oblastiach | |
| 1. V oblasti usporiadania územia, osídlenia a rozvoja sídelnej štruktúry | 6. V oblasti rozvoja nadradenej dopravnej infraštruktúry |
| 2. V oblasti hospodárstva | 7. V oblasti rozvoja nadradenej technickej infraštruktúry |
| 3. V oblasti rozvoja rekreácie a turistiky | 8. V oblasti sociálnej infraštruktúry |
| 4. V oblasti usporiadania územia z hľadiska ekologických aspektov, ochrany prírody a pôdneho fondu | 9. V oblasti ochrany a tvorby životného prostredia |
| 5. V oblasti usporiadania územia z hľadiska kultúrneho dedičstva | |

2.11.3 ANALÝZA POTENCIÁLU ÚZEMIA

Rozvojový potenciál mikroregiónu Rimava a Rimavica

1. Vzájomná spolupráca vo všetkých oblastiach (investície, propagácia, projekty ...)
2. Veľmi dobré podmienky a tradície poľnohospodárstva s jeho transformáciou do atraktívnych produktov
3. Dostatok voľnej pracovnej sily na trhu práce
4. Rozvoj cestovného ruchu s využitím miestneho potenciálu – kultúrno-historické pamiatky, prírodné danosti – klíma, voda (rybolov), lesy (poľovníctvo)
5. Vhodné podmienky pre rozvoj agroturizmu a vidieckeho turizmu
6. Rozvoj cezhraničnej spolupráce vo všetkých oblastiach
7. Využitie potenciálu Rómskej menšiny pre rozvoj regiónu
8. Rozvoj ľudských zdrojov – zvýšenie vzdelanosti a odbornej pripravenosti, rozvoj remeselných zručností
9. Maximalizácia využitia miestnych zdrojov a finalizácia produktov (drevo, voda, ...)

10. Predpokladom pre rozvoj cestovného ruchu je kultúra, história, tradície a zručnosť ľudí územia, ktorí sa dokážu podeliť s návštevníkom územia so svojimi znalosťami.

Hlavné disparity rozvoja mikroregiónu

| Rozvojový potenciál | Súčasný stav |
|--|--|
| Značný potenciál pre rozvoj turizmu a CR najmä kultúrno-historický, prírodný a v oblasti živej kultúry | Miera využívania podmienok pre turizmus je veľmi nízka Málo využívaný kultúrno-historický potenciál |
| Dostatok voľných pracovných síl na trhu pre rozvoj podnikania napríklad v oblasti služieb | Nízka miera prispôbivosti a flexibility nezamestnaných (najmä rizikových skupín) |
| Existencia Mikroregiónu Rimava a Rimavica | Miera využitia potenciálu spolupráce obcí je na primeranej úrovni. Využitie územia a prezentácia MR ako celku a budovanie spoločných produktov a značiek je na dobrej úrovni. |
| Tradície poľnohospodárskej výroby, výborné podmienky pre poľnohospodársku výrobu | Nevyužitý potenciál v poľnohospodárstve Neobhospodarované plochy |
| Pozitívny vzťah obyvateľov obcí k vzdelávaniu a k celoživotnému vzdelávaniu | Nízka úroveň vzdelania a odbornej pripravenosti Nevyužívanie príležitostí na samozamestnanie |
| Pozitívny vzťah obce MR Rimava a Rimavica k svojmu bydlisku a k ochrane životného prostredia | Existencia nelegálnych skládok |
| Predpoklady na možnosti podnikania | Náročné legislatívne podmienky pre začínajúcich podnikateľov Náročné legislatívne podmienky pre malých podnikateľov |



3 STRATEGICKÁ ČASŤ PROGRAMU HOSPODÁRSKEHO A SOCIÁLNEHO ROZVOJA MR RIMAVA A RIMAVICA 2015 - 2022

3.1 STRATÉGIA ROZVOJA MIKROREGIÓNŮ

Hierarchia strategických cieľov

| Prioritná oblasť Ekonomická PO/I | | |
|--|---|---|
| Globálne ciele | Špecifické ciele | Tematické ciele |
| Cieľom v oblasti ekonomickej je udržanie ekonomickej výkonnosti a zvyšovanie konkurencieschopnosti regiónu | Zlepšenie implementácie politík a programov regionálneho rozvoja, najmä programov zameraných na investície do rastu a tvorby pracovných miest, podporovanie malých a stredných podnikov Podpora využívania kultúrneho dedičstva pre regionálny ekonomický rast | Zlepšiť a udržiavať prepojenia medzi aktérmi inovačných systémov pre posilnenie regionálnej inovačnej kapacity Zlepšiť schopnosť a podnikateľské zručnosti pre pokrok v ekonomických inováciách v MR Zlepšenie kapacít pre udržateľné využívanie kultúrneho dedičstva |

| Prioritná oblasť Sociálna PO/II | | |
|--|--|---|
| Globálne ciele | Špecifické ciele | Tematické ciele |
| Trvalo zvyšovať kvalitu života všetkých obyvateľov mikroregiónu. Dosiahnutie kombinácie bývania a sociálneho zázemia tak, aby sa obce mikroregiónu stali miestom pre plnohodnotný život všetkých svojich obyvateľov. | Zlepšenie technologických a manažérskych kompetencií v podnikaní pre posilnenie sociálnej inovácie Zavedenie nových vzdelávacích systémov zohľadňujúcich demografickú zmenu | Zlepšiť schopnosť a podnikateľské zručnosti pre pokrok v sociálnych inováciách v MR |

| Prioritná oblasť Environmentálna PO/III | | |
|---|--|--|
| Globálne ciele | Špecifické ciele | Tematické ciele |
| Zlepšenie stavu životného prostredia a racionálneho využívania zdrojov prostredníctvom dobudovania a skvalitnenia environmentálnej infraštruktúry SR v zmysle predpisov EÚ a SR a posilnenie efektívnosti environmentálnej zložky trvalo udržateľného rozvoja | Zlepšenie implementácie politík a programov regionálneho rozvoja najmä programov zameraných na investície do rastu a tvorby pracovných miest v oblastiach zameraných na zvyšovanie efektívnosti využívania zdrojov, zelený rast a eko-inovácie | Ochrana životného prostredia a podporovanie efektívneho využívania zdrojov Zlepšenie stratégie plánovania zmierňujúcej klimatické zmeny Zlepšiť environmentálny manažment v obciach MR s cieľom zlepšenia kvality života v regióne |

Strategický cieľ

ZVÝŠIŤ KVALITU ŽIVOTA OBYVATEĽOV MIKROREGIÓNŮ TAK, ABY ZODPOVEDALA POTREBÁM, POŽIADAVKÁM A PREDSTAVÁM OBČANOV A EXISTUJÚCIM MOŽNOSTIAM

3.2 PRIORITNÉ OBLASTI PODPORY

| Prioritné oblasti | | |
|--|---|--|
| PO/I | PO/II | PO/III |
| Prioritná oblasť ekonomická | Prioritná oblasť sociálna | Prioritná oblasť environmentálna |
| Ciele prioritných oblastí | | |
| Cieľom v oblasti ekonomickej je udržanie ekonomickej výkonnosti a zvyšovanie konkurencieschopnosti | Cieľom v oblasti sociálnej je starostlivosť o ľudské zdroje a zvýšenie kvality života obyvateľov MR | Cieľom v oblasti environmentálnej je ochrana a tvorba životného prostredia |

PO/I Prioritná oblasť Ekonomická

| Všeobecný cieľ PO I/I | Všeobecný cieľ PO I/II |
|--|--|
| <ul style="list-style-type: none"> Zlepšenie kvality a modernizácia infraštruktúry v MR | <ul style="list-style-type: none"> Zlepšenie podmienok pre rozvoj podnikania a cestovného ruchu na území mikroregiónu Rimava a Rimavica |
| Špecifické ciele PO I/I | Špecifické ciele PO I/II |
| <ul style="list-style-type: none"> Skvalitnenie a zlepšenie stavu technickej infraštruktúry obcí ako nevyhnutnej podmienky pre ich ďalší rozvoj Skvalitnenie miestnej infraštruktúry a vzhľadu obcí Modernizácia informačnej a komunikačnej infraštruktúry v mikroregióne | <ul style="list-style-type: none"> Zvýšenie pripravenosti obyvateľov pre samozamestnanie a trh práce Skvalitňovanie podmienok pre rozvoj malého a stredného podnikania Zvýšenie využitia miery turistického a rekreačného potenciálu mikroregiónu Skvalitnenie infraštruktúry a služieb cestovného ruchu Zlepšenie využitia potenciálu územia pre rozvoj agroturistiky a moderných foriem poľnohospodárstva |

PO/II Prioritná oblasť Sociálna

| Všeobecný cieľ PO II |
|--|
| <ul style="list-style-type: none"> Zabezpečenie podmienok pre kvalitný život obyvateľov mikroregiónu |
| Špecifické ciele PO II |
| <ul style="list-style-type: none"> Zvýšenie záujmu občanov o vzájomnú spoluprácu a veci verejné, skvalitnenie občianskej spoločnosti Skvalitnenie a rozšírenie služieb občanom Zachovávanie a rozvoj kultúrneho dedičstva |

PO/III Prioritná oblasť Environmentálna

| Všeobecný cieľ PO/ III |
|---|
| <ul style="list-style-type: none"> Ochrana a tvorba životného prostredia |
| Špecifické ciele PO III |
| <ul style="list-style-type: none"> Zlepšenie stavu vidieckej krajiny a životného prostredia v mikroregióne |

3.3 PRIORITNÉ OBLASTI A OPATRENIA

| Prioritná oblasť – Ekonomická/PO I | |
|------------------------------------|--|
| Opatrenie 1.1 | Budovanie a modernizácia technickej infraštruktúry |
| Opatrenie 1.2 | Budovanie a modernizácia lokálnej infraštruktúry |
| Opatrenie 1.3 | Obnova a rekonštrukcia vzhľadu obcí |
| Opatrenie 1.4 | Rozvoj informačných a komunikačných technológií |
| Opatrenie 1.5 | Vybudovanie e-governmentu |
| Opatrenie 1.6 | Realizácia vzdelávacích programov zameraných na potreby trhu práce |
| Opatrenie 1.7 | Realizácia opatrení miestnych samospráv na podporu podnikania |
| Opatrenie 1.8 | Podpora mikro- a malého podnikania |
| Opatrenie 1.9 | Tvorba spoločných produktov cestovného ruchu |
| Opatrenie 1.10 | Propagácia mikroregiónu |
| Opatrenie 1.11 | Budovanie infraštruktúry cestovného ruchu |
| Opatrenie 1.12 | Rozvoj služieb cestovného ruchu |
| Opatrenie 1.13 | Rozvoj agroturistiky |
| Opatrenie 1.14 | Rozvoj moderných foriem poľnohospodárstva |
| Prioritná oblasť – Sociálna PO/II | |
| Opatrenie 2.1 | Podpora vzdelanosti |
| Opatrenie 2.2 | Budovanie občianskej spoločnosti |
| Opatrenie 2.3 | Rozvoj služieb obyvateľstvu |

| | |
|----------------|--|
| Opatrenie 2.4 | Obnova a rozvoj kultúry a tradícií |
| Opatrenie 2.5 | Podpora sociálne odkázaných rodín a občanov |
| Opatrenie 2.6 | Podpora aktivít v oblasti Marginalizovaných rómskych a iných komunit |
| Opatrenie 2.7 | Rozvoj vzájomnej spolupráce obcí mikroregiónu |
| Opatrenie 2.8 | Rozvoj cezhraničnej spolupráce v oblasti rozvoja cestovného ruchu |
| Opatrenie 2.9 | Rozvoj hospodárskej cezhraničnej spolupráce |
| Opatrenie 2.10 | Rozvoj spoločenskej a kultúrnej cezhraničnej spolupráce |

| Prioritná oblasť – Environmentálna PO/III | |
|---|--|
| Opatrenie 3.1 | Budovanie a modernizácia infraštruktúry vodného hospodárstva |
| Opatrenie 3.2 | Odstraňovanie ekologických záťaží a nakladanie s odpadmi |
| Opatrenie 3.3 | Rozvoj a modernizácia energetického hospodárenia |
| Opatrenie 3.4 | Obnova vidieckej krajiny |

3.4 FINANČNÁ NÁROČNOSŤ STRATÉGIE

Vzhľadom na historicko-spoločenský vývoj Slovenska a samotného regiónu a obcí je obdobie od roku 1989 a najmä od reformy miestnej samosprávy charakterizované relatívne vysokým investičným rozmachom. Objemy prostriedkov vynaložené a potrebné na rozvoj obcí a regiónov vysoko prekračujú možnosti vnútorných zdrojov. Je to spôsobené najmä zastaranou infraštruktúrou, do ktorej sa dlhé roky neinvestovalo a ktorá je finančne a materiálno najnáročnejšou oblasťou rozvoja obcí. Celý systém obnovy a rozvoja obcí a regiónov je v súčasnom období vybudovaný najmä na externých zdrojoch Európskej únie. Z tohto dôvodu aj pri zostavovaní cieľov stratégie a celého PHSR je kalkulovaná možnosť získania externých zdrojov, bez ktorých obce nie sú schopné zabezpečiť zásadnejšie rozvojové programy.

Potenciálne zdroje na realizáciu opatrení a úloh PHSR sú:

- Miestne zdroje financovania:

Rozpočet obcí

Podnikateľské investície miestnych subjektov

Miestny fundraising – systematická činnosť zameraná na získanie finančných prostriedkov

Miestne pôžičky a granty

- Externé zdroje financovania:

Grantové zdroje

Štrukturálne fondy EÚ – NSRR 2014 – 2020

Európsky poľnohospodársky fond pre rozvoj vidieka – PRV 2014 – 2020

Štátne zdroje SR

Iné zahraničné zdroje

Iné malé granty

- Iné externé finančné zdroje

Úvery a pôžičky pre obce

Podnikateľské úvery a pôžičky

Úvery a pôžičky občanom

Zdroje nových investorov

Štruktúra uvedených zdrojov bude závisieť na aktuálnej finančnej situácii obce ako aj na spoločensko-ekonomických podmienkach.

Operačné programy 2014 – 2020

Operačné programy cieľa Investovanie do rastu a zamestnanosti

| P.č. | Operačné programy | Riadiaci orgán | Pridelené finančné prostriedky v EUR |
|-------|------------------------------|----------------|--------------------------------------|
| 1. | Výskum a inovácie | MŠVVŠ SR | 2 266 776 537 |
| 2. | Integrovaná infraštruktúra | MDVRR SR | 3 966 645 373 |
| 3. | Ľudské zdroje | MPSVR SR | 2 204 983 517 |
| 4. | Kvalita životného prostredia | MŽP SR | 3 137 900 110 |
| 5. | Integrovaný regionálny OP | MPRV SR | 1 754 490 415 |
| 6. | Efektívna verejná správa | MV SR | 278 449 284 |
| 7. | Technická pomoc | ÚV SR | 159 071 912 |
| 8. | Program rozvoja vidieka | MPRV SR | 1 545 272 844 |
| 9. | Rybné hospodárstvo | MPRV SR | 15 785 000 |
| SPOLU | | | 15 329 374 992 |

Operačné programy cieľa Európska územná spolupráca

| P.č. | Operačný program | Orgán zodpovedný za prípravu a implementáciu |
|--------------------------------------|-----------------------------------|--|
| Programy cezhraničnej spolupráce | | |
| 1. | SK – CZ 2014 – 2020 | MPRV SR |
| 2. | SK – AT 2014 – 2020 | MPRV SR |
| 3. | PL – SK 2014 – 2020 | MPRV SR |
| 4. | SK – HU 2014 – 2020 | MPRV SR |
| 5. | ENI HU – SK – RO – UA 2014 – 2020 | MPRV SR |
| Programy nadnárodnej spolupráce | | |
| 6. | Stredná Európa | UVSR |
| 7. | ETC Dunaj | UVSR |
| Programy medziregionálnej spolupráce | | |
| 8. | INTERREG | MH SR |
| 9. | ESPO | MDVRR SR |
| 10. | INTERACT | BSK/MH SR |
| 11. | URBACT | MDVRR SR |
| SPOLU | | 223 367 272 EUR |

Prostriedky Európskej únie

Podľa zákona č. 523/2004 Z. z. o rozpočtových pravidlách verejnej správy a o zmene a doplnení niektorých zákonov v znení neskorších predpisov sú prostriedky Európskej únie a spoločné programy Slovenskej republiky a Európskej únie:

| |
|--|
| Prostriedky Európskej únie |
| Prostriedky Európskej únie sú definované v § 2 písm. e) zákona. Tieto prostriedky sa v Slovenskej republike poskytujú prostredníctvom certifikačného orgánu alebo Ministerstva pôdohospodárstva a rozvoja vidieka Slovenskej republiky. Z vecného hľadiska sú prostriedkami Európskej únie v programovom období 2014 – 2020 financované programy v rámci nasledovných fondov |
| Spoločné programy Slovenskej republiky a Európskej únie |
| Ustanovenie § 8 zákona systémovo upravuje možnosť použitia prostriedkov určených na financovanie spoločných programov Slovenskej republiky a Európskej únie aj v nasledujúcich rokoch. Pod pojmom spoločné programy Slovenskej republiky a Európskej únie sa rozumejú programy, ktorých: |
| a. účastníkom je Slovenská republika, |

| b. Európska únia poskytuje doplnkové zdroje na ich realizáciu (princíp adicionality) Financovanie zo štátneho rozpočtu zabezpečuje Slovenská republika prostredníctvom príslušného orgánu | | |
|---|--|--|
| Európske štrukturálne a investičné fondy | Operačné programy financované z prostriedkov EÚ | Spoločné programy Slovenskej republiky a Európskej únie |
| <ul style="list-style-type: none"> Európsky fond regionálneho rozvoja (EFRR) Európsky sociálny fond (ESF) Kohézny fond (KF) Európsky námorný a rybársky fond (ENRF) Európsky poľnohospodársky fond pre rozvoj vidieka (EPFRV) Európsky poľnohospodársky záručný fond (EPZF) Fond Európskej pomoci pre najodkázanejšie osoby (FEAD) Iniciatíva na podporu zamestnanosti mladých ľudí (IZM) | <ul style="list-style-type: none"> OP Výskum a inovácie OP Integrovaná infraštruktúra OP Ľudské zdroje OP Kvalita životného prostredia Integrovaný regionálny OP OP Efektívna verejná správa OP Technická pomoc OP Rybné hospodárstvo Program rozvoja vidieka Interreg V – A SK – CZ – 2014 – 2020 Interreg V – A SK – AT – 2014 – 2020 Interreg V – A SK – HU – 2014 – 2020 INTERACT III OP potravinovej a základnej materiálnej pomoci | <ul style="list-style-type: none"> Programy cezhraničnej spolupráce (Interreg V – A PL - SK – 2014 – 2020) Program ENI HU-SK-RO-UA - 2014-2020) Programy nadnárodnej spolupráce (Program spolupráce stredná Európa 2014-2020, Dunajský nadnárodný program 2014-2020) Programy medziregionálnej spolupráce (Interreg Europe) Program LIFE Programy medziregionálnej spolupráce (ESPON 2020, URBACT III 2014 - 2020) Nástroj na prepojenie Európy (CEF) Program Fondu Solidarity 2014 – 2020 Program pre Zamestnanosť a sociálne inovácie 2014 – 2020 Komunitárne programy CIP ICT PSP Safer Internet – program Spoločenstva na podporu bezpečnejšieho používania internetu a nových online technológií |

3.5 ZDROJE FINANCOVANIA PHSR

Finančné vyčíslenie jednotlivých aktivít sa v PHSR uvádza pri väčšine opatrení a aktivít, potrebných na naplnenie cieľov programu. Tie sú stanovené odhadom, konečné rozpočty budú súčasťou vykonávacích plánov. Pri schvaľovaní financovania jednotlivých úloh, vyplývajúcich z aktivít, sa bude prihliadať na ich dôležitosť a dopad na hospodársky a sociálny rozvoj obce. Viaceré úlohy sa môžu realizovať v rámci bežnej prevádzky samosprávy, mnohé však vyžadujú náročnejšie finančné a personálne zdroje a spoluprácu s inými subjektmi.

Indikatívny finančný rámec PHSR Rimava a Rimavica 2015 – 2022 v tis EUR

| PHSR MR RR 2015-2022 | Štátny rozpočet | Regionálne zdroje | Miestne zdroje | Fond EÚ | Súkromné zdroje | Spolu |
|---|-----------------|-------------------|----------------|---------|-----------------|-------|
| Prioritná oblasť ekonomická PO I | | | | | | |
| Opatrenie 1.1 | 1500 | 0 | 0 | 1255 | 0 | 2755 |
| Opatrenie 1.2 | 200 | 0 | 0 | 271 | 0 | 471 |
| Opatrenie 1.2,2.3 | 300 | 0 | 0 | 300 | 0 | 600 |
| Opatrenie 1.3 | 2500 | 0 | 0 | 3127 | 0 | 5627 |
| Opatrenie 1.4,1.5 | 200 | 0 | 0 | 140 | 0 | 340 |
| Opatrenie 1.6. | 1000 | 0 | 0 | 770 | 0 | 1770 |
| Opatrenie 1.7., 1.8., 1.13. | 0 | 0 | 0 | 0 | 100 | 100 |
| Opatrenie 1.7,1.14 | 100 | 0 | 20 | 0 | 150 | 270 |
| Opatrenie 1.7., 1.8., 1.13., 1.14. | 0 | 5 | 0 | 0 | 5 | 10 |
| Opatrenie 1.7., 1.14. | 0 | 20 | 0 | 0 | 200 | 220 |
| Opatrenie 1.8,1.9, 1.10, 1.11, 1.12 | 200 | 30 | 100 | 0 | 100 | 430 |
| Opatrenie 1.10 | 0 | 130 | 0 | 0 | 0 | 130 |
| Opatrenie 1.11. | 420 | 0 | 0 | 500 | 0 | 920 |
| Opatrenie 1.12 | 0 | 0 | 0 | 200 | 500 | 700 |

| | | | | | | |
|--|-------|-----|-----|-------|------|-------|
| Opatrenie 1.13., 1.14 | 110 | 0 | 0 | 100 | 300 | 510 |
| Prioritná oblasť sociálna PO II | | | | | | |
| Opatrenie 2.1. | 7 | 0 | 0 | 0 | 0 | 7 |
| Opatrenie 2.2 | 0 | 50 | 0 | 100 | 0 | 150 |
| Opatrenie 2.2., 2.4. | 20 | 0 | 0 | 0 | 0 | 20 |
| Opatrenie 2.3 | 1000 | 0 | 0 | 1000 | 0 | 2000 |
| Opatrenie 2.4. | 500 | 100 | 100 | 270 | 0 | 970 |
| Opatrenie 2.5, 2.6. | 300 | 0 | 0 | 400 | 0 | 700 |
| Opatrenie 2.8., 2.9., 2.10. | 5 | 0 | 0 | 5 | 0 | 10 |
| Prioritná oblasť environmentálna PO III | | | | | | |
| Opatrenie 3.1 | 5000 | 0 | 0 | 9687 | 0 | 14687 |
| Opatrenie 3.2 | 800 | 0 | 0 | 2000 | 0 | 2800 |
| Opatrenie 3.3. | 0 | 0 | 0 | 45 | 0 | 45 |
| Opatrenie 3.4 | 500 | 0 | 0 | 987 | 0 | 1487 |
| Spolu | 14662 | 335 | 220 | 21157 | 1355 | 37729 |

Finančná náročnosť realizácie stratégie je značne vysoká, celkový objem potrebných prostriedkov prekračuje finančné možnosti daného regiónu. Vlastné zdroje pre naplnenie cieľov stratégie (obecné, súkromné, investičné) predstavujú 5,06 % objemu potrebných prostriedkov, čo je veľmi nízky podiel vlastného financovania. Stav je však taký, že daný región nedisponuje potrebným objemom prostriedkov, ktorý by dosiahol aspoň 50% úroveň kofinancovania. Je to spôsobené i veľmi nízkou pravdepodobnosťou získania vhodných investorov.

Práve z dôvodov sociálno-ekonomickej situácie v tomto regióne, ktorý jednoznačne patrí k najzaostalejším a ekonomicky najslabším regiónom nielen Slovenska, ale aj celej EÚ, región nedisponuje finančným obnosom interných zdrojov na rozvoj. Potrebná výška externých zdrojov (t.j. národných zdrojov, zdrojov EÚ) dosahuje úroveň 94,9% z celkového potrebného objemu. Zvyšné prostriedky samospráva bude musieť zabezpečiť formou úveru. Samozrejme je otázne

ako budú subjekty vrátane obcí úspešní pri získavaní externých prostriedkov. Problém to môže byť najmä pri investičných zámeroch obcí, napríklad pri dobudovávaní infraštruktúry v obciach. Jedným z riešení, je, že niektoré plánované investície prevezme súkromný investor.



4 PROGRAMOVÁ ČASŤ PROGRAMU HOSPODÁRSKEHO A SOCIÁLNEHO ROZVOJA MR RIMAVA A RIMAVICA 2015 - 2022

4.1 PRIORITNÉ OBLASTI A OPATRENIA

Prioritná oblasť ekonomická PO I

| | |
|---|---|
| Všeobecný cieľ PO I / I Zlepšenie kvality a modernizácia infraštruktúry v MR | |
| Špecifický cieľ PO I /1 | |
| Skvalitnenie a zlepšenie stavu technickej infraštruktúry obcí ako nevyhnutnej podmienky pre ich ďalší rozvoj | |
| Opatrenie 1.1 | Budovanie a modernizácia technickej infraštruktúry |
| | Indikatívne aktivity opatrenia: |
| | - dopravná infraštruktúra, miestne komunikácie |
| | - budovanie a modernizácia inžinierskych sietí |
| | - lávky mosty, chodníky |
| Špecifický cieľ PO I/2 | |
| Skvalitnenie miestnej infraštruktúry a vzhľadu obcí | |
| Opatrenie 1.2 | Budovanie a modernizácia lokálnej infraštruktúry |
| | Indikatívne aktivity opatrenia: |
| | - sociálna a zdravotná infraštruktúra |
| | - budovanie sociálnych a nájomných bytov |
| | - budovanie bezbariérových prístupov do budov verejných a občianskej obslužnosti |
| Opatrenie 1.3 | Obnova a rekonštrukcia vzhľadu obcí |
| | Indikatívne aktivity opatrenia: |
| | - rekonštrukcie verejných priestranstiev |
| | - obnova, rekonštrukcia, prestavba a modernizácia budov v majetku obcí |
| | - regulovanie vzhľadu a architektúry zástavby obcí budovanie drobných stavieb (zastávky, lavičky ...) |
| Špecifický cieľ PO I/3 | |
| Modernizácia informačnej a komunikačnej infraštruktúry v mikroregióne | |
| Opatrenie 1.4 | Rozvoj informačných a komunikačných technológií |
| | Indikatívne aktivity opatrenia: |
| | - zavádzanie širokopásmového internetu |
| | - podpora sprístupňovania širokej ponuky TV programov |
| | - verejný internet, |
| Opatrenie 1.5 | Modernizácia webových stránok obcí |
| | Indikatívne aktivity opatrenia: |
| | - zriadenie interaktívneho web portálu mikroregiónu a obcí |
| | - zavádzanie moderných technológií do komunikácie samospráva – občan |
| Všeobecný cieľ PO I / II Zlepšenie podmienok pre rozvoj podnikania a cestovného ruchu na území mikroregiónu Rimava a Rimavica | |
| Špecifický cieľ PO I/II 1 | |
| Zvýšenie pripravenosti obyvateľov pre samozamestnanie a trh práce | |
| Opatrenie 1.6. | Realizácia vzdelávacích programov zameraných na potreby trhu práce |
| | Indikatívne aktivity opatrenia: |
| | - podporné programy v školách aj v kurzoch |
| | - odborná príprava a praktické zručnosti |
| | - pracovné a sociálne inkubátory |
| Špecifický cieľ PO I/II 2 | |
| Skvalitňovanie podmienok pre rozvoj malého a stredného podnikania | |
| Opatrenie 1.7 | Realizácia opatrení miestnych samospráv na podporu podnikania |
| | Indikatívne aktivity opatrenia: |
| | - vytvorenie systému miestnych úľav pre malých a stredných podnikateľov |
| | - prezentácia a propagácia miestnych podnikateľov, produktov a služieb |
| | - využívanie web stránok obcí pre prezentáciu podnikateľov, produktov a služieb |
| Opatrenie 1.8 | Podpora mikro- a malého podnikania |
| | Indikatívne aktivity opatrenia: |
| | - vytváranie poradenských a informačných služieb |
| | - marketingové aktivity |
| | - podpora ÚPSVaR pri samozamestnaní a tvorbe pracovných miest |
| Špecifický cieľ PO I/II 3 | |
| Zvýšenie využitia miery turistického a rekreačného potenciálu mikroregiónu | |
| Opatrenie 1.9 | Tvorba spoločných produktov cestovného ruchu |

| | |
|--|--|
| | Indikatívne aktivity opatrenia: |
| | - zmapovanie zaujímavostí mikroregiónu |
| | - prepojenie atraktivít do uceleného produktu |
| | - prepojenie a využitie kultúrnych a spoločenských aktivít pre rozvoj CR |
| Opatrenie 1.10 | - podpora spolupráce podnikateľov, samosprávy a tretieho sektora |
| | Propagácia mikroregiónu |
| | Indikatívne aktivity opatrenia: |
| | - spoločná prezentácia zaujímavostí mikroregiónu |
| Špecifický cieľ POI /II 4 Skvalitnenie infraštruktúry a služieb cestovného ruchu | - využívanie moderných informačných technológií pri propagácii |
| | Budovanie infraštruktúry cestovného ruchu |
| | Indikatívne aktivity opatrenia: |
| | tvorba turistických trás |
| Opatrenie 1.11 | priestorové značenie infraštruktúry CR |
| | tvorba cyklotrás |
| | Rozvoj služieb cestovného ruchu |
| | Indikatívne aktivity opatrenia: |
| Opatrenie 1.12 | - budovanie a modernizácia stravovacích a ubytovacích zariadení |
| | - vybudovanie informačného centra |
| | - zriaďovanie doplnkových služieb |
| | - tvorba komplexného systému služieb pre návštevníkov |
| Špecifický cieľ PO I/II 5 Zlepšenie využitia potenciálu územia pre rozvoj agroturistiky a moderných foriem poľnohospodárstva | |
| Opatrenie 1.13 | Rozvoj agroturistiky |
| | Indikatívne aktivity opatrenia: |
| | - ubytovacie, stravovacie a doplnkové služby |
| | - agroturistické produkty CR |
| Opatrenie 1.14 | - alternatívne využívanie zanedbaných poľnohospodárskych areálov |
| | - rozvoj poľovníctva |
| | Rozvoj moderných foriem poľnohospodárstva |
| | Indikatívne aktivity opatrenia: |
| | - pestovanie biopotravín a ekofariem |
| | - pestovanie energetických plodín rastlín |
| | - zaistenie odbytu poľnohospodárskej produkcie |
| | - podpora miestnych produktov |
| | - zavádzanie moderných technológií |
| | - rozvoj chovu rýb |

Prioritná oblasť Sociálna PO II

| | |
|---|--|
| Všeobecný cieľ PO Zabezpečenie podmienok pre kvalitný život obyvateľov mikroregiónu | |
| Špecifický cieľ PO II/1 Skvalitnenie a rast vzdelanosti obyvateľov | |
| Opatrenie 2.1 | Podpora vzdelanosti |
| | Indikatívne aktivity opatrenia: |
| | - rôzne formy celoživotného |
| | - skvalitňovanie výučby na ZŠ, MŠ |
| | - vybudovanie vzdelávacieho centra |
| | Špecifický cieľ PO II/2 |
| | Zvýšenie záujmu občanov o vzájomnú spoluprácu a veci verejné, skvalitnenie občianskej spoločnosti |
| | Opatrenie 2.2 |
| | Budovanie občianskej spoločnosti |
| | Indikatívne aktivity opatrenia: |
| | - podpora budovania a činnosti tretieho sektora |
| | - podpora verejných spoločenských akcií |
| | - vyhľadávanie, vzdelávanie a podpora činnosti miestnych lídrov |
| | - aktivizácia a zapájanie občanov do vecí verejných |
| | - využívanie rôznorodých efektívnych nástrojov motivácie občanov |
| | - vytváranie vhodných podmienok pre verejnú angažovanosť občanov (priestory pre voľnočasové aktivity, systémy pre odhaľovanie a likvidáciu smetísk a čiernych skládok ...) |
| | - inovácie formy zapájania občanov do rozhodovaní v obciach (obecná televízia, ...) |
| | - zatraktívnenie existujúcich aktivít a akcií pre občanov |
| | Špecifický cieľ PO II/3 |
| | Skvalitnenie a rozšírenie služieb občanom |
| Opatrenie 2.3 | Rozvoj služieb obyvateľstvu |
| | Indikatívne aktivity opatrenia: |
| | - rozvoj zdravotných a sociálnych služieb |
| | - zriaďovanie dostupných doplnkových služieb |
| | - vytváranie podmienok pre novú bytovú výstavbu |
| | - kamerový systém |
| Špecifický cieľ PO II/4 | |

| | |
|--|---|
| Infraštruktúra kultúry, pamiatok a dedičstva | |
| Opatrenie 2.4 | Obnova a rozvoj kultúry a tradícií |
| | Indikatívne aktivity opatrenia: |
| | - podpora spolkového života v obciach |
| | - podpora miestnych zvykov, ľudových tradícií kultúry a remesiel |
| | - podpora miestnych knižníc |
| | - vydávanie publikácií o obciach a mikroregióne |
| Špecifický cieľ PO II/5 | |
| Zabezpečenie trvalo udržateľnej kvality života sociálne odkázaných rodín a občanov | |
| Opatrenie 2.5 | Podpora sociálne odkázaných rodín a občanov |
| | Indikatívne aktivity opatrenia: |
| | - rekonštrukcia bývania |
| | - výstavba bývania |
| | - podporné programy samospráv pre občanov v núdzi |
| | - poradenské služby |
| Opatrenie 2.6 | Podpora tvorby pracovných miest pre sociálne vylúčené skupiny (sociálna ekonomika |
| | Indikatívne aktivity opatrenia: |
| | - rekonštrukcia bývania |
| | - výstavba bytov nižšieho štandardu |
| | - poradenské služby |
| | - podpora tvorby pracovných miest |
| Špecifický cieľ PO II/6 | |
| Skvalitnenie vzájomnej spolupráce na miestnej úrovni | |
| Opatrenie 2.7 | Rozvoj vzájomnej spolupráce obcí mikroregiónu |
| | Indikatívne aktivity opatrenia: |
| | - tvorba spoločných projektov obecných samospráv |
| | - združovanie zdrojov (finančných, materiálnych, ľudských, informačných..) |
| Špecifický cieľ PO II/7 | |
| Skvalitnenie vzájomnej cezhraničnej spolupráce | |
| Opatrenie 2.8 | Rozvoj cezhraničnej spolupráce v oblasti rozvoja cestovného ruchu |
| | Indikatívne aktivity opatrenia: |
| | - tvorba spoločných produktov CR |
| | - spoločná propagácia a informovanosť |
| Opatrenie 2.9 | Rozvoj hospodárskej cezhraničnej spolupráce |
| | Indikatívne aktivity opatrenia: |
| | - budovanie nových cezhraničných trás a komunikácií |
| | - cezhraničná spolupráca podnikateľov |
| Opatrenie 2.10 | Rozvoj spoločenskej a kultúrnej cezhraničnej spolupráce |
| | Indikatívne aktivity opatrenia: |
| | - budovanie kultúrnych a spoločenských kontaktov |
| | - realizácia spoločných kultúrnych, spoločenských a ďalších aktivít a akcií |

Prioritná oblasť Environmentálna PO III

| | |
|--|--|
| Všeobecný cieľ PO III | |
| Zlepšenie stavu vidieckej krajiny a ochrana životného prostredia v mikroregióne | |
| Špecifický cieľ III/1 Budovanie a modernizácia environmentálnej infraštruktúry | |
| Opatrenie 3.1 | Budovanie a modernizácia infraštruktúry vodného hospodárstva |
| | Indikatívne aktivity opatrenia: |
| | - kanalizácie |
| | - ČOV |
| | - Vodovody |
| Opatrenie 3.2 | Odstraňovanie ekologických záťaží a nakladanie z odpadmi |
| | Indikatívne aktivity opatrenia: |
| | - sanácia skládok |
| | - separovaný zber |
| | - kompostovanie |
| Opatrenie 3.3 | Rozvoj a modernizácia energetického hospodárstva |
| | Indikatívne aktivity opatrenia: |
| | - znižovanie energetickej náročnosti budov |
| | - využívanie alternatívnych zdrojov energie |
| rozvoj systémov centrálného zásobovania teplotom | |

| | |
|---------------|---|
| | - rozvoj moderných systémov zásobovania teplom |
| Opatrenie 3.4 | Obnova vidieckej krajiny |
| | Indikatívne aktivity opatrenia: |
| | - revitalizácia spustených lokalít |
| | - revitalizácia vodných tokov |
| | - revitalizácia rybníkov, studní a ich okolia |
| | - výsadba melioračných a spevňujúcich drevín popri cestách a vodných tokoch (líniové výsadby) |
| | - výsadba verejnej zelene |

4.2 NÁVÄZNOSŤ PRIORITNÝCH OBLASTÍ PHSR RIMAVA A RIMAVICA 2015 – 2022 NA OPERAČNÉ PROGRAMY 2014 - 2020

Operačné programy cieľa Investovanie do rastu a zamestnanosti

| | |
|--|---|
| Operačný program Výskum a inovácie OP Val | OP Val predstavuje spoločný programový dokument Ministerstva školstva, vedy, výskumu a športu SR a Ministerstva hospodárstva SR pre poskytnutie podpory u Európskych štrukturálnych a investičných fondov v programovom období 2014 – 2015 v oblasti zameranej na vytvorenie stabilného prostredia pre inovácie pre všetky relevantné subjekty a podporu zvýšenia efektívnosti a výkonnosti systému výskumu, vývoja a inovácií, ako základného piliera pre zvyšovanie konkurencieschopnosti, udržateľného hospodárskeho rastu a zamestnanosti. |
| Operačný program Integrovaná infraštruktúra OP II | Program výrazne prispeje k podpore kľúčových európskych a vnútroštátnych rozvojových priorít a to k obnoveniu železničnej infraštruktúry (kľúčová súčasť transeurópskej dopravnej siete) a vozového parku, železničnej infraštruktúry (kľúčová súčasť transeurópskej dopravnej siete), verejnej osobnej dopravy, infraštruktúry vodných ciest (kľúčová súčasť transeurópskej dopravnej siete), železničnej infraštruktúry (inej ako kľúčová súčasť transeurópskej dopravnej siete), cestnej infraštruktúry (inej ako kľúčová súčasť transeurópskej dopravnej siete), informačnej spoločnosti a technickej pomoci. Program sa zameria na hlavné priority t.j. podporu trvalo udržateľnej dopravy a odstraňovanie kapacitných obmedzení v kľúčových sieťových infraštruktúrach a zlepšenie dostupnosti, využitia a kvality informačných a komunikačných technológií. |
| Operačný program Ľudské zdroje OP LZ | Operačný program predstavuje spoločný programový dokument Ministerstva práce, sociálnych vecí a rodiny, Ministerstva školstva, vedy, výskumu a športu SR a Ministerstva vnútra SR pre poskytnutie podpory z Európskych štrukturálnych a investičných fondov v programovom období 2014 – 2020 v oblasti zameranej na podporu vzdelávania, zamestnanosti, sociálnej inklúzie a zraniteľných skupín na trhu práce. |
| Operačný program Kvalita životného prostredia OP KŽP | Operačný program KŽP sa zameriava na podporu naplňovania cieľov stratégie Európa 2020 pre inteligentný, udržateľný a inkluzívny rast vo všetkých regiónoch Slovenska. Hlavným cieľom je podpora udržateľného a efektívneho využívania prírodných zdrojov, zabezpečenie ochrany životného prostredia, aktívne prispôbienie sa zmenám klímy a propagácia energetickej účinnosti a nízkouhlíkového hospodárstva. Program sa zameria na štyri hlavné priority a to: udržateľné využívanie prírodných zdrojov prostredníctvom rozvoja environmentálnej infraštruktúry, prispôbienie sa nepriaznivým vplyvom zmeny klímy so zameraním na ochranu pred povodňami, podpora riadenia rizík, riadenia mimoriadnych udalostí a odolnosti proti mimoriadnym udalostiam ovplyvnených zmenou klímy a energeticky účinné nízkouhlíkové hospodárstvo vo všetkých odvetviach. |
| Rybie hospodárstvo OP RH | Operačný program RH predstavuje spoločný programový dokument Ministerstva pôdohospodárstva a rozvoja vidieka Slovenskej republiky pre poskytnutie podpory z Európskych štrukturálnych a investičných fondov v programovom období 2014 – 2020 v oblasti zameranej na trvalo udržateľný a konkurencieschopný sektor rybného hospodárstva. Hlavnými cieľmi sú zvýšenie konkurencieschopnosti a životaschopnosti podnikov akvakultúry vrátane zlepšenia bezpečnostných alebo pracovných podmienok, najmä MSP, ochrana a obnovenie vodnej biodiverzity, zlepšenie ekosystémov vzťahujúcich sa k akvakultúre a podpora akvakultúry efektívne využívajúcej zdroje; zabezpečenie zberu relevantných a vysoko kvalitných údajov a analýz Spoločnej rybárskej politiky EÚ za sektor akvakultúry a spracovateľský sektor v súlade s viacročným programom v zmysle návrhu nariadenia Európskeho parlamentu a Rady o SRP; implementácia opatrení, ktoré podporia uvádzanie na trh a spracovania produktov akvakultúry. |
| Integrovaný regionálny operačný program OP IROP | Hlavným cieľom operačného programu je prispieť k podpore kvality života a zabezpečenie trvalo udržateľného poskytovania verejných služieb naprieč celou krajinou. To bude prínosom pre vyvážený a udržateľný regionálny rozvoj, ako aj hospodársku, územnú a sociálnu súdržnosť slovenských regiónov, miest a obcí. K hlavným prioritám programu patrí bezpečná a ekologická doprava v regiónoch, ľahší prístup k účinným a kvalitným verejným službám, mobilizácia kreatívneho potenciálu v regiónoch, zlepšenie kvality života v regiónoch s dôrazom na životné prostredie a miestny rozvoj vedený komunitou. |
| Efektívna verejná správa OP EVS | Programová stratégia OP EVS je definovaná tak, aby podporovala naplňovanie priorít stratégie Európa 2020 a prispievala k plneniu cieľov Národného programu reforiem Slovenskej republiky („NPR SR“), ako aj požiadaviek vyplývajúcich z legislatívy EÚ v relevantných oblastiach a zároveň reflektovala na potreby a výzvy na národnej, resp. regionálnej a lokálnej úrovni, s cieľom zabezpečenia predpokladov pre udržateľný a inkluzívny rast prostredníctvom komplexnej reformy verejnej správy SR. |

| | |
|--------------------------------|---|
| Technická pomoc OP TP | Na základe skúseností z programového obdobia 2007 – 2013 sa prostredníctvom samostatného operačného programu posilní najmä systémový prístup k európskym štrukturálnym a investičným fondom, vytvorí vysoko odborná a efektívna podpora pre riadenie a implementáciu európskych štrukturálnych a investičných fondov dobudovaním efektívneho systému ich regulácie, zvýšením kvality administratívnych kapacít podieľajúcich sa na ich riadení, na kontrole a audite, ako aj ochrane finančných záujmov EÚ. Operačný program Technická pomoc tak prispieje k plneniu cieľov Stratégie Európa 2020, ako aj Národného programu reforiem Slovenskej republiky. S jeho podporou sa dosiahne najmä efektívne, účinné a transparentné čerpanie prostriedkov európskych štrukturálnych a investičných fondov v rámci všetkých operačných programov, ktorého pozitívne prínosy pocítia všetci občania Slovenskej republiky. |
| Program rozvoja vidieka OP PRV | Program rozvoja vidieka (PRV) bol schválený vládou SR dňa 14. 05. 2014 a predstavuje spoločný programový dokument Ministerstva pôdohospodárstva a rozvoja vidieka Slovenskej republiky pre poskytnutie podpory z Európskych štrukturálnych a investičných fondov v programovom období 2014 – 2020 v oblasti zameranej na zvýšenie rastu, udržanie a tvorbu pracovných miest na vidieku v súlade s ochranou životného prostredia na dosiahnutie cieľov rozvoja vidieka: podporovať konkurencieschopnosť poľnohospodárstva, zabezpečovať udržateľné hospodárenie s prírodnými zdrojmi a dosiahnuť vyvážený územný rozvoj vidieckych komunít. |

4.3 NÁVÄZNOSŤ STRATEGICKÝCH OPATRENÍ PHSR RIMAVA A RIMAVICA 2015 – 2022 NA OP 2014 – 2020

| Prioritná oblasť ekonomická PO I | Operačný program PRV |
|---|---|
| Opatrenie PHSR | Opatrenie OP |
| Opatrenie 1.1 | Opatrenie 7 : Základné služby a obnova dedín vo vidieckych oblastiach Podopatrenie 7.2 Operácia: Investícia do vytvárania všetkých druhov infraštruktúry malých rozmerov - obce do 1000 obyvateľov, združenia obcí s právnou subjektivitou s priemerným počtom obyvateľov do 1000 |
| Opatrenie 1.2 | Opatrenie 7 : Základné služby a obnova dedín vo vidieckych oblastiach Podopatrenie 7.4 Operácia: Vytváranie , zlepšovanie alebo rozširovanie miestnych služieb, vrátane voľného času a kultúry a súvisiacej infraštruktúry- obce do 1000 obyvateľov, združenia obcí s právnou subjektivitou s priemerným počtom obyvateľov do 1000 |
| Opatrenie 1.9, 1.10, 1.11, 1.12, 1.13, 1.14 | Opatrenie 7 : Základné služby a obnova dedín vo vidieckych oblastiach Podopatrenie 7.5 Operácia: Rozvoj vidieckeho cestovného ruchu - obce do 1000 obyvateľov, združenia obcí s právnou subjektivitou s priemerným počtom obyvateľov do 1000 |
| Opatrenie 1.3 | Prioritná os 4: Zlepšenie kvality života v regiónoch s dôrazom na životné prostredie Investičná priorita 4.3 Cieľ 4.3.1 : Zlepšenie environmentálnych aspektov mestách a mestských oblastiach prostredníctvom budovania prvkov zelenej infraštruktúry a adaptáciou urbanizovaného prostredia na zmeny klímy ako aj zavádzaním systémových prvkov znižovania znečistenia ovzdušia a hluku- obce , mestá, OZ OP KŽP |

| Prioritná oblasť ekonomická PO I | Operačný program IROP |
|----------------------------------|---|
| Opatrenie PHSR | Opatrenie OP IROP |
| Opatrenie 1.1 | Prioritná os 1: Bezpečná a ekologická doprava v regiónoch Investičná priorita 1.2 Cieľ 1.2.2 Zvýšenie atraktivity a prepravnej kapacity nemotorovej dopravy(predovšetkým cyklistickej dopravy) na celkovom počte prepravených osôb - mestá, obce a združenia obcí |

| Prioritná oblasť ekonomická PO I | Operačný program KZP |
|----------------------------------|---|
| Opatrenie PHSR | Opatrenie OP KZP |
| Opatrenie 1.3, 3.3 | Prioritná os 4 - Energeticky efektívne nízkouhlíkové hospodárstvo vo všetkých sektoroch Investičná priorita 4.3 Cieľ 4.3.1 Zníženie spotreby energie pri prevádzke verejných budov - Aktivita A Prioritná os 4 - Energeticky efektívne nízkouhlíkové hospodárstvo vo všetkých sektoroch Investičná priorita 4.5 Cieľ 4.5.1 Rozvoj účinnejších systémov centralizovaného zásobovania teplot založených na dopyte po využiteľnom teple - Aktivita A, B |

| Prioritná oblasť ekonomická PO I | Operačný program II |
|----------------------------------|---|
| Opatrenie PHSR | Opatrenie OP II |
| Opatrenie 1.4, 1.5, 1.7 | Prioritná os 7 Informačná spoločnosť Investičná priorita 2a) Cieľ 7.1 Zvýšenie pokrytia širokopásmovým internetom/NGN |
| Opatrenie 1.4, 1.5, 1.7 | Prioritná os 7 Informačná spoločnosť Investičná priorita 2c) Cieľ 7.3 Zvýšenie kvality , štandardu a dostupnosti eGovernment služieb pre podnikateľov |
| Opatrenie 1.4, 1.5, 1.7 | Prioritná os 7 Informačná spoločnosť Investičná priorita 2c) Cieľ 7.4 Zvýšenie kvality , štandardu a dostupnosti eGovernment služieb pre občanov |
| Opatrenie 1.4, 1.5, 1.7 | Prioritná os 7 Informačná spoločnosť Investičná priorita 2c) Cieľ 7.7 |

| | |
|-------------------------|---|
| | Umožnenie modernizácie a racionalizácie verejnej správy IKT prostriedkami |
| Opatrenie 1.4, 1.5, 1.7 | Prioritná os 7 Informačná spoločnosť Investičná priorita 2c) Cieľ 7.8 Racionalizácia prevádzky informačných systémov pomocou eGovernment cloudu |

| | |
|---|--|
| Prioritná oblasť ekonomická PO I | Operačný program IZ |
| Opatrenie PHSR | Opatrenie OP IZ |
| Opatrenie 1.6 | Prioritná os 1 Vzdelávanie, Investičná priorita 1.1 Cieľ: 1.1.1 Zvýšiť inkluzívnosť a rovnaký prístup ku kvalitnému vzdelávaniu a zlepšiť výsledky a kompetencie detí a žiakov |

| | |
|---|---|
| Prioritná oblasť ekonomická PO I | Operačný program EVS |
| Opatrenie 1.7 | 3.1 Podpora miestnej ekonomiky a MSP - Rozvoj služieb VS pre MSP • Podpora miestneho podnikania s dôrazom na inovácie a zelené hospodárstvo |

| | |
|---|--|
| Prioritná oblasť ekonomická PO I | Operačný program RV |
| Opatrenie 1.14 | Os 2: Akvakultúra, spracovanie a uvádzanie produktov rybolovu a akvakultúry na trh. Cieľom je modernizácia akvakultúry a zvýšenie konkurencieschopnosti podnikov, spracovávajúcich hlavne domácu produkciu. Os 3: Opatrenia spoločenského záujmu. Cieľom je zabezpečenie stability a podpora trhu v sektore rybného hospodárstva. |

| | |
|--|---|
| Prioritná oblasť sociálna PO II | Operačný program IROP |
| Opatrenie PHSR | Opatrenie OP IROP |
| Opatrenie 2.1 | Prioritná os 2: Lahší prístup k efektívnym a kvalitnejším verejným službám Investičná priorita 2.2 Cieľ 2.2.1 Zvýšenie hrubej zaškolenosti detí materských škôl - obec ako zriaďovateľ MŠ |
| Opatrenie 2.1 | Prioritná os 2: Lahší prístup k efektívnym a kvalitnejším verejným službám Investičná priorita 2.2 Cieľ 2.2.2 Zlepšenie kľúčových kompetencií žiakov ZŠ - obec ako zriaďovateľ ZŠ |

| | |
|--|--|
| Prioritná oblasť sociálna PO II | Operačný program II |
| Opatrenie PHSR | Opatrenie OP II |
| Opatrenie 2.3, 2.5, 2.6 | Prioritná os 7 Informačná spoločnosť Investičná priorita 2c) Cieľ 7.6 Zlepšenie digitálnych zručností a inklúzie znevýhodnených jedincov do digitálneho trhu |

| | |
|--|--|
| Prioritná oblasť sociálna PO II | Operačný program IZ |
| Opatrenie PHSR | Opatrenie OP IZ |
| Opatrenie 2.1 | Prioritná os 1 Vzdelávanie, Investičná priorita 1.2 Cieľ: 1.2.1 Zvýšiť kvalitu odborného vzdelávania a prípravy reflektujúcej potreby trhu práce |
| Opatrenie 2.1, 2.2 | Prioritná os 1 Vzdelávanie, Investičná priorita 1.4 Cieľ: 1.4.1 Zvýšiť kvalitu a efektívnosť celoživotného vzdelávania s dôrazom na rozvoj kľúčových kompetencií, prehĺbovanie a zvyšovanie kvalifikácie |
| Opatrenie 2.1, 2.3, 2.5 | Prioritná os 3 Zamestnanosť Investičná priorita 3.1 Cieľ: 3.1.1 Zvýšiť zamestnanosť, zamestnatelnosť a znížiť nezamestnanosť s osobitným zreteľom na dlhodobu nezamestnaných, nízko kvalifikovaných, starších a zdravotne postihnuté osoby |
| Opatrenie 1.8, 2.1, 2.3 | Prioritná os 3 Zamestnanosť Investičná priorita 3.1 Cieľ: 3.1.2 Zlepšiť prístup na trh práce uplatnením účinných nástrojov na podporu zamestnanosti, vrátane podpory mobility pre získanie zamestnania, SZČ a aktivít vo vidieckych oblastiach |
| Opatrenie 2.2, 2.5, 2.6 | Prioritná os 4 Sociálne začlenenie Investičná priorita 4.1 Cieľ: 4.1.1 Zvýšenie účasti najviac znevýhodnených a ohrozených osôb v spoločnosti, vrátane na trhu práce |
| Opatrenie 2.2, 2.5, 2.6 | Prioritná os 4 Sociálne začlenenie Investičná priorita 4.1 Cieľ: 4.1.2 Prevencia a eliminácia všetkých foriem diskriminácie |
| Opatrenie 2.1, 2.5, 2.6 | Prioritná os 5 Integrácia marginalizovaných rómskych komunít Investičná priorita 5.1 Cieľ: 5.1.1 Zvýšiť vzdelanostnú úroveň príslušníkov MRK, predovšetkým Rómov, na všetkých stupňoch vzdelávania s dôrazom na predprimárne vzdelávanie |
| Opatrenie 2.2, 2.5, 2.6 | Prioritná os 5 Integrácia marginalizovaných rómskych komunít Investičná priorita 5.1 Cieľ: 5.1.2 Zvýšiť finančnú gramotnosť. Zamestnatelnosť a zamestnanosť marginalizovaných komunít, predovšetkým Rómov |
| Opatrenie 1.2, 2.2, 2.5, 2.6 | Prioritná os 5 Integrácia marginalizovaných rómskych komunít Investičná priorita 5.1 Cieľ: 5.1.3 Podporiť prístup ku zdravotnej starostlivosti a verejnému zdraviu vrátane preventívnej zdravotnej starostlivosti, zdravotníckej osvedy a zlepšeniu štandardov bývania |

| | |
|------------------------------|--|
| Opatrenie 2.1, 2.5, 2.6 | Prioritná os 6 Technická vybavenosť v obciach s prítomnosťou MRK Investičná priorita 6.1 Ciele: 6.1.2 Zlepšenie prístupu ku kvalitnému vzdelávaniu vrátane vzdelávania a starostlivosti v ranom detstve |
| Opatrenie 1.2, 2.2, 2.5, 2.6 | Prioritná os 6 Technická vybavenosť v obciach s prítomnosťou MRK Investičná priorita 6.1 Ciele: 6.1.3 Zlepšiť prístup MRK k sociálnej infraštruktúre |

| | |
|--|---|
| Prioritná oblasť sociálna PO II | Operačný program EVS |
| Opatrenie 2.2, 2.3, 2.5, 2.6 | 1.1 Efektívna a moderná verejná správa - Optimalizácia procesov a organizácie efektívnej verejnej správy 2.1 Špeciálna infraštruktúra verejnej správy - Modernizácia a dovybavenie infraštruktúry pre poskytovanie služieb - tvoriacej budúcu sieť klientskych centier (napr. debarierizácia klientskych centier, zvýšená dostupnosť služieb konkrétnym cieľovým skupinám klientov, podpora občianskej vybavenosti, zlepšenie prístupu marginalizovaných komunít k verejným službám, budovanie infraštruktúry a kapacít poskytovateľov verejných služieb vrátane mimovládnych neziskových organizácií) |
| Opatrenie 2.7 | 1.2 Posilňovanie analytických kapacít - Posilňovanie analytických kapacít verejnej správy a verejného dohľadu občianskej spoločnosti (systematizácia dlhodobého plánovania rozvoja, harmonizácia politík a plánovania, participatívne strategické plánovanie rozvoja na národnej, regionálnej a lokálnej úrovni) |

| | |
|--|---|
| Prioritná oblasť sociálna PO II | Operačný program TP |
| Opatrenie 2.5, 2.6 | PO 1: Riadenie, kontrola a audit EŠIF PO 2: Systémová a technická podpora 5.Osobitné potreby geografických oblastí najviac postihnutých chudobou alebo potreby cieľových skupín, ktorým najviac hrozí diskriminácia alebo sociálne vylúčenie 5.1Geografické oblasti najviac postihnuté chudobou . Napriek tomu, že v zmysle kapitoly 3.15 Partnerskej dohody SR na roky 2014 – 2020 OP TP nie je relevantný vo vzťahu k riešeniu špecifických potrieb geografických oblastí najviac postihnutých chudobou alebo cieľových skupín najviac ohrozených diskrimináciou alebo sociálnym vylúčením, je v rámci OP TP možné identifikovať potenciál pozitívneho ovplyvňovania rastu zamestnanosti. Uplatnením podmienky realizácie sociálneho verejného obstarávania na nižších úrovniach programovej štruktúry dôjde k pozitívnemu efektu v oblasti rastu zamestnanosti. Sociálny aspekt verejného obstarávania v zmysle zákona o verejnom obstarávaní bude možné požadovať v rámci realizácie vytypovaných aktivít PO 1a PO2. Za relevantné aktivity budú považované najmä tie, ktorých praktická realizácia zahŕňa činnosti umožňujúce uplatnenie nízko kvalifikovaných zamestnancov pochádzajúcich najmä z radov dlhodobo nezamestnaných. Vzhľadom na uvedené možno predpokladať, že v dôsledku realizácie projektov dôjde k vytvoreniu pracovných miest pre dlhodobo nezamestnaných obyvateľov prípadne obyvateľov, ktorí sú vplyvom rôznych objektívnych faktorov vylúčení z formálneho trhu práce (napr. príslušníci marginalizovaných rómskych komunít). |

| | |
|--|--|
| Prioritná oblasť environmentálna PO III | Operačný program VaV |
| Opatrenie 3.1, 3.2, 3.3 | Opatrenie 2.2 Prenos poznatkov a technológií získaných výskumom a vývojom do praxe |

| | |
|--|---|
| Prioritná oblasť environmentálna PO III | Operačný program PRV |
| Opatrenie PHSR | Opatrenie OP PRV |
| Opatrenie 1.1, 3.4 | Opatrenie 8 : Investície do rozvoja lesných oblastí a zlepšenie životaschopnosti lesov Podopatrenie 8.3. : Podpora prevencie poškodzovania lesov lesnými požiarimi, prírodnými pohromami a katastrofickými udalosťami - obec obhospodaruje les a podniká na základe oprávnenia |
| Opatrenie 3.1 | Prioritná os 4: Zlepšenie kvality života v regiónoch s dôrazom na životné prostredie Investičná priorita 4.2 Ciel 4.2.1 : Zvýšenie podielu obyvateľstva so zlepšeným zásobovaním pitnou vodou a odvádzanie a čistenie odpadových vôd verejnou kanalizáciou bez negatívnych dopadov na životné prostredie - obce , mestá, združenia miest obcí od 1000-2000 obyvateľov |

| | |
|--|---|
| Prioritná oblasť environmentálna PO III | Operačný program KŽP |
| Opatrenie PHSR | Opatrenie OP KŽP |
| Opatrenie 3.2 | Prioritná os 1 - Udržateľné využívanie prírodných zdrojov prostredníctvom rozvoja environmentálnej infraštruktúry Investičná priorita 1.1 Ciel 1.1.1 Zvýšenie miery zhodnocovania odpadov so zameraním na ich prípravu na opätovné použitie a recykláciu a podpora predchádzania vzniku odpadov - |

| | |
|--------------------|--|
| | Aktivita A, B,C |
| Opatrenie 3.3 | Prioritná os 1 - Udržateľné využívanie prírodných zdrojov prostredníctvom rozvoja environmentálnej infraštruktúry Investičná priorita 1.4 Ciel 1.4.1 Zníženie znečisťovania ovzdušia a zlepšenie jeho kvality - Aktivita B,C |
| Opatrenie 3.1, 3.4 | Prioritná os 2 - Adaptácia na nepriaznivé dôsledky zmeny klímy so zameraním na ochranu pred povodňami Investičná priorita 2.1 Ciel 2.1.1 Zníženie rizika povodní a negatívnych dôsledkov zmeny klímy - Aktivita B,C,F |
| Opatrenie 3.1 | Prioritná os 3 - Podpora riadenia rizík, riadenia mimoriadnych udalostí a odolnosti proti mimoriadnym udalostiam ovplyvneným zmenou klímy Investičná priorita 3.1 Ciel 3.1.1 Zvýšenie úrovne pripravenosti na zvládnutie mimoriadnych udalostí ovplyvnených zmenou klímy - Aktivita A, B |

| | |
|---|---|
| Prioritná oblasť environmentálna PO III | Operačný program EVS |
| Opatrenie 3.3, 3.4 | 3.2 Kvalita života obyvateľov - Investície do zlepšenia malej infraštruktúry a prístupu k miestnym službám ako základnej podmienky hospodárskeho rozvoja • Udržateľné a efektívne hospodárenie s miestnymi prírodnými zdrojmi • Adaptácia na dôsledky klimateckej zmeny rešpektujúca a využívajúca funkcie krajiny a komunity |

Operačné programy cieľa Európska územná spolupráca

| | |
|----------------------------------|-------------------|
| Opatrenie PHSR Rimava a Rimavica | Operačný program |
| Opatrenie 2.8 | SK HU 2014 – 2020 |



**5 REALIZAČNÁ ČASŤ PROGRAMU HOSPODÁRSKEHO
A SOCIÁLNEHO ROZVOJA MR RIMAVA A RIMAVICA 2015 -
2022**

5.1 MERATEĽNÉ INDIKÁTORY

Monitorovanie Programu hospodárskeho a sociálneho rozvoja MR Rimava a Rimavica sa vykonáva na základe súboru indikátorov priradených k jednotlivým cieľom a opatreniam (ktoré môžu byť priebežne konkretizované). Indikátory podporujú oprávnenosť verejných výdavkov na jednotlivé opatrenia a zároveň preukazujú ekonomickú účinnosť realizovaných verejných výdavkov. Indikátory budú zároveň základným faktorom pri tvorbe kritérií na čerpanie finančnej podpory z regionálneho rozvojového fondu.

| Prioritná oblasť ekonomická PO I Všeobecný cieľ PO I / I Zlepšenie kvality a modernizácia infraštruktúry v MR | | | | | | |
|--|---|--|----------|----------------|--------------------|----------------------|
| Špecifický cieľ PO I/1 Skvalitnenie a zlepšenie stavu technickej infraštruktúry obcí ako nevyhnutnej podmienky pre ich ďalší rozvoj | | Merateľné indikátory | Typ | Merná jednotka | Hodnota v tis. EUR | Predpokl. návratnosť |
| Projekty | | | | | | |
| Opatrenie 1.1 Budovanie a modernizácia technickej infraštruktúry | MR Rimava a Rimavica | | | | | |
| | Rekonštrukcia verejného osvetlenia a rozhlasu | Počet inštalovaných svietidiel | výstup | počet | 150 | - |
| | | Zvýšenie pokrytia územia verejným osvetlením | výsledok | % | | |
| | | Počet podporených projektov, prostredníctvom ktorých boli vytvorené podmienky na poskytovanie nových služieb verejnej infraštruktúry | dopad | počet | | |
| | Čerenčany | | | | | |
| | Miestne komunikácie | Dĺžka rekonštruovaných a novovybudovaných ciest | výstup | km | 300 | - |
| | | Počet podporených projektov, prostredníctvom ktorých boli vytvorené podmienky na poskytovanie nových služieb verejnej infraštruktúry | dopad | počet | | |
| | | Počet užívateľov podporených projektov | výsledok | počet | | |
| | Hrachovo | | | | | |
| | Miestne komunikácie | Dĺžka rekonštruovaných a novovybudovaných ciest | výstup | km | 100 | - |
| | | Dĺžka novovybudovaných chodníkov | výstup | km | | |
| | | Počet užívateľov podporených projektov | výsledok | Počet | | |
| | Kociha | | | | | |
| | Miestne komunikácie | Dĺžka rekonštruovaných a novovybudovaných ciest | výstup | km | 100 | - |
| | | Dĺžka novovybudovaných chodníkov | výstup | km | | |
| | | Počet užívateľov podporených projektov | výsledok | Počet | | |
| | Kružno | | | | | |
| | Miestne komunikácie | Dĺžka rekonštruovaných a novovybudovaných ciest | výstup | km | 100 | - |
| | | Dĺžka novovybudovaných chodníkov | výstup | km | | |
| | | Počet užívateľov podporených projektov | výsledok | Počet | | |
| | Lehota nad Rimavicou | | | | | |
| | Miestne komunikácie | Dĺžka rekonštruovaných a novovybudovaných ciest | výstup | km | 100 | - |
| | | Dĺžka novovybudovaných chodníkov | výstup | km | | |
| | | Počet užívateľov podporených projektov | výsledok | Počet | | |

| | | | | | | |
|--|--|---|----------|-------|-----|---|
| | Rekonštrukcia prístupových ciest | Dĺžka rekonštruovaných a novovybudovaných ciest | výstup | km | 50 | - |
| | | Dĺžka novovybudovaných chodníkov | výstup | km | | |
| | | Počet užívateľov podporených projektov | výsledok | Počet | | |
| | Obec Nižný Skálnik | | | | | |
| | Miestne komunikácie | Dĺžka rekonštruovaných a novovybudovaných ciest | výstup | km | 100 | - |
| | | Dĺžka novovybudovaných chodníkov | výstup | km | | |
| | | Počet užívateľov podporených projektov | výsledok | Počet | | |
| | Ožďany | | | | | |
| | Úprava chodníkov a ciest v obci | Dĺžka rekonštruovaných a novovybudovaných ciest | výstup | km | 300 | - |
| | | Dĺžka novovybudovaných chodníkov | výstup | km | | |
| | | Počet užívateľov podporených projektov | výsledok | Počet | | |
| | Budovanie ciest a inžinierskych sietí v IBV Kapustnice | Dĺžka rekonštruovaných a novovybudovaných ciest | výstup | km | 30 | - |
| | | Dĺžka novovybudovaných chodníkov | výstup | km | | |
| | | Počet užívateľov podporených projektov | výsledok | Počet | | |
| | Obec Rimavská Baňa | | | | | |
| | Úprava chodníkov a ciest v obci | Dĺžka rekonštruovaných a novovybudovaných ciest | výstup | km | 130 | - |
| | | Dĺžka novovybudovaných chodníkov | výstup | km | | |
| | | Počet užívateľov podporených projektov | výsledok | Počet | | |
| | Rimavské Brezovo | | | | | |

| | | | | | | |
|--|---|--|----------|-------|-----|---|
| | Miestne komunikácie a chodníky | Dĺžka rekonštruovaných a novovybudovaných ciest | výstup | km | 105 | - |
| | | Dĺžka novovybudovaných chodníkov | výstup | km | | |
| | | Počet užívateľov podporených projektov | výsledok | Počet | | |
| | Zavedenie elektrickej energie na detské ihrisko | Zvýšenie pokrytia územia el. en. | výstup | % | 10 | - |
| | | Dĺžka el. siete | výstup | m | | |
| | | Počet užívateľov podporených projektov | výstup | Počet | | |
| | Zmodernizovanie verejného osvetlenia | Počet inštalovaných svetidiel | výsledok | počet | 10 | - |
| | | Zvýšenie pokrytia územia verejným osvetlením | dopad | % | | |
| | | Počet podporených projektov, prostredníctvom ktorých boli vytvorené podmienky na poskytovanie nových služieb verejnej infraštruktúry | dopadu | počet | | |
| | Rimavské Zalužany | | | | | |
| | Miestne komunikácie | Dĺžka rekonštruovaných a novovybudovaných ciest | výstup | km | 100 | - |
| | | Dĺžka novovybudovaných chodníkov | výstup | km | | |
| | | Počet užívateľov podporených projektov | výsledok | Počet | | |
| | Modernizácia mostu v obci cez Rimava | Dĺžka rekonštruovaných a novovybudovaných mostov | výstup | počet | 250 | - |
| | | Dĺžka novovybudovaných chodníkov | výstup | km | | |
| | | Počet užívateľov podporených projektov | výsledok | počet | | |
| | | Počet vytvorených pracovných miest | výsledok | počet | | |
| | | Zvýšenie pokrytia územia verejným osvetlením | dopad | % | | |
| | Zhotovenie | Dĺžka rekonštruovaných | výstup | km | 20 | - |

| | | | | | | |
|--|--|--|-----------|-------|-----|---|
| | prístupovej cesty k turistickým atraktivitám | a novovytváraných ciest | | | | |
| | | Dĺžka novovytváraných chodníkov | výstup | km | | |
| | | Počet užívateľov podporených projektov | výsled ok | Počet | | |
| | Selce | | | | | |
| | Miestne komunikácie | Dĺžka rekonštruovaných a novovytváraných ciest | výstup | km | 100 | - |
| | | Dĺžka novovytváraných chodníkov | výstup | km | | |
| | | Počet užívateľov podporených projektov | výsled ok | Počet | | |
| | Sušany | | | | | |
| | Miestne komunikácie | Dĺžka rekonštruovaných a novovytváraných ciest | výstup | km | 100 | - |
| | | Dĺžka novovytváraných chodníkov | výstup | km | | |
| Počet užívateľov podporených projektov | | výsled ok | Počet | | | |

| | | | | | | |
|--|---|--|-----------|----------------|-----|---|
| | Obec Veľké Teriakovce | | | | | |
| | Miestne komunikácie | Dĺžka rekonštruovaných a novovytváraných ciest | výstup | km | 100 | - |
| | | Dĺžka novovytváraných chodníkov | výstup | km | | |
| | | Počet užívateľov podporených projektov | výsled ok | Počet | | |
| | Vyšný Skálnik | | | | | |
| | Rekonštrukcia miestnych komunikácií | Dĺžka rekonštruovaných a novovytváraných ciest | výstup | km | 100 | - |
| | | Dĺžka novovytváraných chodníkov | výstup | km | | |
| | | Počet užívateľov podporených projektov | výsled ok | Počet | | |
| | Rekonštrukcia cesty k rybníku Úprava rybníka a jeho okolia | Dĺžka rekonštruovanej cesty | výstup | km | 20 | - |
| | | Zrekonštruovaná plocha okolia rybníka | výsled ok | m ² | | |
| | | Počet užívateľov podporených projektov | výsled ok | počet | | |
| | Rekonštrukcia rigol pri obecných cestách | Dĺžka rekonštruovaných rigol | výstup | km | 20 | - |
| | | Počet užívateľov podporených projektov | výsled ok | počet | | |
| | | Počet vytvorených pracovných miest | výsled ok | počet | | |
| | Rekonštrukcia cesty na Kraskovo | Dĺžka rekonštruovaných a novovytváraných ciest | výstup | km | 100 | - |
| | | Dĺžka novovytváraných chodníkov | výstup | km | | |
| | | Počet užívateľov podporených projektov | výsled ok | Počet | | |
| | Zacharovce | | | | | |
| | Rekonštrukcia miestnych komunikácií | Dĺžka rekonštruovaných a novovytváraných ciest | výstup | km | 100 | - |
| | | Dĺžka novovytváraných chodníkov | výstup | km | | |
| | | Počet užívateľov podporených projektov | výsled ok | Počet | | |

| | | | | | | |
|--|---|--|----------|-----------------------|------------------------------|---------------------------------|
| Špecifický cieľ PO I/2 Skvalitnenie miestnej infraštruktúry a vzhľadu obcí | | Merateľné indikátory | Typ | Merná jednot ka | Hod nota v tis. EUR | Predpok l. návratn osť |
| Projekty | | | | | | |
| Opatrenie 1.2 Budovanie a modernizácia lokálnej | Čerenčany | | | | | |
| | Výstavba prírodného amfiteátra, ohniska s posedením | Počet vybudovaných amfiteátrov | výsledku | počet | 30 | - |
| | | Počet organizovaných kult. Podujatí | výsledku | počet | | |

| | | | | | | |
|----------------|---|--|----------|-------|-----|-------------|
| infraštruktúry | | Počet užívateľov podporených projektov | výsledku | počet | | |
| | Tribúna na futbalovom ihrisku pri novom ovále | Počet vybudovaných tribún | výsledku | počet | 40 | - |
| | | Počet organizovaných športových podujatí | výsledku | počet | | |
| | | Počet užívateľov podporených projektov | výsledku | počet | | |
| | Hrachovo | | | | | |
| | Vybudovanie oddychovej zóny | Počet užívateľov podporených projektov | výsledku | počet | 50 | - |
| | Kociha | | | | | |
| | Vybudovanie oddychovej zóny | Počet užívateľov podporených projektov | výsledku | počet | 50 | nepriam a |
| | Vybudovanie multifunkčného ihriska | Počet vybudovaných ihrísk | výsledku | počet | 60 | - |
| | | Počet organizovaných športových podujatí | výsledku | počet | | |
| | | Počet užívateľov podporených projektov | výsledku | počet | | |
| | Lehota nad Rimavicou | | | | | |
| | Multifunkčné ihrisko | Počet vybudovaných ihrísk | výsledku | počet | 60 | - |
| | | Počet organizovaných športových podujatí | výsledku | počet | | - |
| | | Počet užívateľov podporených projektov | výsledku | počet | | |
| | Nižný Skálnik | | | | | |
| | Vybudovanie oddychovej zóny | Počet užívateľov podporených projektov | výsledku | počet | 10 | nepriam a |
| | Rimavská Baňa | | | | | |
| | Detské ihrisko | Počet vybudovaných ihrísk | výsledku | počet | 5 | - |
| | | Počet užívateľov podporených projektov | výsledku | počet | | - |
| | Rimavské Brezovo | | | | | |
| | Vybudovanie oddychovo-športového areálu | Počet vybudovaných areálov | výsledku | počet | 50 | nepriam a |
| | | Počet organizovaných športových podujatí | výsledku | počet | | |
| | | Počet užívateľov podporených projektov | výsledku | počet | | |
| | Polyfunkčné stredisko – bezbariérový prístup | Počet užívateľov podporených projektov | výsledku | počet | 600 | - |
| | Rimavské Zalužany | | | | | |
| | Vybudovanie multifunkčného ihriska | Počet vybudovaných ihrísk | výsledku | počet | 60 | - |
| | | Počet organizovaných športových podujatí | výsledku | počet | | |
| | | Počet užívateľov podporených projektov | výsledku | počet | | |
| | Revitalizácia budov vo vlastníctve obce | Počet podporených projektov | výsledky | počet | 100 | do 20 rokov |
| | | Výmera revitalizovaných priestorov v m2 | výsledky | m² | | |
| | | Počet užívateľov podporených projektov | výsledky | počet | | |
| | Sušany | | | | | |
| | Rekonštrukcia budov vo vlastníctve obce (sociálne a nájomné byty) | Počet podporených projektov | výsledky | počet | 100 | - |
| | | Výmera revitalizovaných priestorov v m2 | výsledky | m² | | |
| | | Počet užívateľov podporených projektov | výsledky | počet | | |
| | Rekonštrukcia amfiteátra | Počet vybudovaných amfiteátrov | výsledku | počet | 10 | nepriam a |
| | | Počet organizovaných kult. Podujatí | výsledku | počet | | |
| | | Počet užívateľov podporených projektov | výsledku | počet | | |
| | Multifunkčné ihrisko | Počet vybudovaných ihrísk | výsledku | počet | 60 | - |
| | | Počet organizovaných športových podujatí | výsledku | počet | | |
| | | Počet užívateľov podporených projektov | výsledku | počet | | |
| | Vyšný Skálnik | | | | | |
| | Detské ihrisko | Počet vybudovaných ihrísk | výsledku | počet | 10 | - |
| | | Počet užívateľov podporených projektov | výsledku | počet | | |

| | | projektov | | | | |
|--|---|--|----------|-----------------------|------------------------------|---------------------------------|
| | | | | | | |
| Špecifický cieľ PO I/2 Skvalitnenie miestnej infraštruktúry a vzhľadu obcí | | Merateľné indikátory | Typ | Merná jednot ka | Hod nota v tis. EUR | Predpok l. návratn osť |
| Projekty | | | | | | |
| Opatrenie 1.3 Obnova rekonštrukci a vzhľadu obcí | MR Rimava a Rimavica | | | | | |
| | Rekonštrukcia Požiarňých zbrojníc v obciach MR | Počet podporených projektov, prostredníctvom ktorých boli vytvorené podmienky na poskytovanie nových služieb verejnej infraštruktúry | dopadu | počet | 2 250 | - |
| | | Počet zrekonštruovaných miestností | dopadu | počet | | |
| | | Počet vytvorených pracovných miest | výsledok | počet | | |
| | Čerenčany | | | | | |
| | Rekonštrukcia evanjelickej fary na pamätnú izbu S. Kollára a M. Krna a umiestnenie miestnej ľudovej knižnice | Počet podporených projektov | dopadu | počet | 70 | nepriam a |
| | | Počet zrekonštruovaných miestností | dopadu | počet | | |
| | | Počet vytvorených pracovných miest | výsledok | počet | | |
| | Rekonštrukcia nevyužitej budovy na komunitné centrum s dvorom | Počet podporených projektov, prostredníctvom ktorých boli vytvorené podmienky na poskytovanie nových služieb verejnej infraštruktúry | dopadu | počet | 300 | nepriam a |
| | | Počet zrekonštruovaných miestností | dopadu | počet | | |
| | | Počet vytvorených pracovných miest | výsledok | počet | | |
| | | Celková zateplená plocha | výsledok | m ² | | |
| | Oddychová zóna so spevnenou plochou pri obecnom úrade | Výmera revitalizovaných priestorov v m2 | výsledky | m ² | 25 | nepriam a |
| | | Počet užívateľov podporených projektov | výsledky | počet | | |
| | Obnova zariadenia kultúrneho domu, kuchynky a divadelnej šatne | Počet vybavených miestností | výsledku | počet | 55 | do 20 rokov |
| | | Počet užívateľov podporených projektov | výsledku | počet | | |
| | Rekonštrukcia budovy obecného úradu | Počet zrekonštruovaných miestností | dopadu | počet | 55 | do 20 rokov |
| | | Počet vytvorených pracovných miest | výsledok | počet | | |
| | | Celková zateplená plocha | výsledok | m ² | | |
| | Hrachovo | | | | | |
| | Rekonštrukcia MŠ a ZŠ Rekonštrukcia KD Rekonštrukcia zdravotného strediska | Počet podporených projektov, prostredníctvom ktorých boli vytvorené podmienky na poskytovanie nových služieb verejnej infraštruktúry | dopadu | počet | 750 | do 20 rokov |
| | | Počet zrekonštruovaných miestností | dopadu | počet | | |
| | | Počet vytvorených pracovných miest | výsledok | počet | | |
| | | Celková zateplená plocha | výsledok | m ² | | |
| | Oprava verejného priestranstva a vybudovanie tržnice | Počet podporených projektov, prostredníctvom ktorých boli vytvorené podmienky na poskytovanie nových služieb verejnej infraštruktúry | dopadu | počet | 100 | do 10 rokov |
| | | Počet vysadených krov a drevín | výsledok | počet | | |
| | | Plocha upravených verejných plôch | výsledok | m ² | | |
| | Rekonštrukcia KD na polyfunkčnú budovu vo Svetlej | Počet podporených projektov, prostredníctvom ktorých boli vytvorené podmienky na poskytovanie nových služieb | dopadu | počet | 100 | do 20 rokov |

| | | | | | | |
|--|---|--|----------|----------------|-----|-------------|
| | | verejnej infraštruktúry | | | | |
| | | Počet zrekonštruovaných miestností | dopadu | počet | | |
| | | Počet vytvorených pracovných miest | výsledok | počet | | |
| | | Celková zateplená plocha | výsledok | m ² | | |
| | Kociha | | | | | |
| | Rekonštrukcia verejných budov | Počet podporených projektov, prostredníctvom ktorých boli vytvorené podmienky na poskytovanie nových služieb verejnej infraštruktúry | dopadu | počet | 100 | do 20 rokov |
| | | Počet zrekonštruovaných miestností | dopadu | počet | | |
| | | Počet vytvorených pracovných miest | výsledok | počet | | |
| | | Celková zateplená plocha | výsledok | m ² | | |
| | Kružno | | | | | |
| | Prístrešok pri dome smútku | Celková plocha prístrešku | výsledku | m ² | 12 | - |
| | Revitalizácia verejných priestranstiev | Počet vysadených krov a drevín | výsledok | počet | 20 | - |
| | | Plocha upravených verejných plôch | výsledok | m ² | | |
| | Briketovacia – peletovacia linka | Počet podporených projektov, prostredníctvom ktorých boli vytvorené podmienky na poskytovanie nových služieb verejnej infraštruktúry | dopadu | počet | 60 | do 15 rokov |
| | | Počet zrekonštruovaných miestností | dopadu | počet | | |
| | | Počet vytvorených pracovných miest | výsledok | počet | | |
| | | Celková zateplená plocha | výsledok | m ² | | |
| | Rekonštrukcia budovy a vybudovanie obecnej pálenice s muštárňou | Počet podporených projektov, prostredníctvom ktorých boli vytvorené podmienky na poskytovanie nových služieb verejnej infraštruktúry | dopadu | počet | 50 | do 5 rokov |
| | | Počet zrekonštruovaných miestností | dopadu | počet | | |
| | | Počet vytvorených pracovných miest | výsledok | počet | | |
| | | Celková zateplená plocha | výsledok | m ² | | |
| | Revitalizácia verejných priestranstiev okolo obecných studní | Počet vysadených krov a drevín | výsledok | počet | 5 | - |
| | | Plocha upravených verejných plôch | výsledok | m ² | | |
| | Plnička vody | Počet podporených projektov, prostredníctvom ktorých boli vytvorené podmienky na poskytovanie nových služieb verejnej infraštruktúry | výsledok | počet | 60 | do 10 rokov |
| | Vybudovanie amfiteátra | Počet vysadených krov a drevín | výsledok | počet | 10 | - |
| | | Plocha upravených verejných plôch | výsledok | m2 | | |
| | Rekonštrukcia budov vo vlastníctve obce | Počet podporených projektov, prostredníctvom ktorých boli vytvorené podmienky na poskytovanie nových služieb verejnej infraštruktúry | dopadu | počet | 100 | do 20 rokov |
| | | Počet zrekonštruovaných miestností | dopadu | počet | | |
| | | Počet vytvorených pracovných miest | výsledok | počet | | |
| | | Celková zateplená plocha | výsledok | m ² | | |
| | Lehota nad Rimavicou | | | | | |
| | Vybudovanie autobusovej zastávky | Počet vybudovaných zastávok SAD | výstup | počet | 3 | - |
| | | Počet užívateľov podporených projektov | výsledok | počet | | |

| | | | | | | |
|---|--|------------------------------------|----------------|-------|-------------|--|
| | | Počet vytvorených pracovných miest | výsledok | počet | | |
| Rekonštrukcia námestia | Plocha zrekonštruovaného námestia | výsledok | m ² | 80 | do 20 rokov | |
| | Počet vysadených krov a drevín | výsledok | počet | | | |
| Nižný Skálnik | | | | | | |
| Rekonštrukcia budovy vo vlastníctve obce | Počet podporených projektov, prostredníctvom ktorých boli vytvorené podmienky na poskytovanie nových služieb verejnej infraštruktúry | dopadu | počet | 100 | do 20 rokov | |
| | Počet zrekonštruovaných miestností | dopadu | počet | | | |
| | Počet vytvorených pracovných miest | výsledok | počet | | | |
| | Celková zateplená plocha | výsledok | m ² | | | |
| Rekonštrukcia verejných priestranstiev | Počet vysadených krov a drevín | výsledok | počet | 20 | - | |
| | Plocha upravených verejných plôch | výsledok | m ² | | | |
| Ožďany | | | | | | |
| Výstavba, udržiavanie a rozširovanie zelene a vybudovanie oddychovej zóny s pódium | Počet vysadených krov a drevín | výsledok | počet | 30 | nepriam a | |
| | Plocha upravených verejných plôch | výsledok | m ² | | | |
| Rekonštrukcia KD Rekonštrukcia obecného úradu Rekonštrukcia domu smútku | Počet podporených projektov, prostredníctvom ktorých boli vytvorené podmienky na poskytovanie nových služieb verejnej infraštruktúry | dopadu | počet | 100 | do 20 rokov | |
| | Počet zrekonštruovaných miestností | dopadu | počet | 300 | do 20 rokov | |
| | Počet vytvorených pracovných miest | výsledok | počet | 25 | do 20 rokov | |
| | Celková zateplená plocha | výsledok | m ² | | | |
| Výstavba, udržiavanie, rozširovanie zelene, vybudovanie pódia s prezliekarňami a sociálnym zariadením v budove Telecomu | Počet vysadených krov a drevín | výsledok | počet | 150 | - | |
| | Plocha upravených verejných plôch | výsledok | m ² | | | |
| | Počet podporených projektov | dopadu | počet | | | |
| | Počet užívateľov podporených projektov | výsledok | počet | | | |
| Rekonštrukcia domu smútku | Počet podporených projektov, prostredníctvom ktorých boli vytvorené podmienky na poskytovanie nových služieb verejnej infraštruktúry | dopadu | počet | 25 | - | |
| | Počet zrekonštruovaných miestností | dopadu | počet | | | |
| | Počet vytvorených pracovných miest | výsledok | počet | | | |
| | Celková zateplená plocha | výsledok | m ² | | | |
| Rekonštrukcia kaštieľa | Počet podporených projektov, prostredníctvom ktorých boli vytvorené podmienky na poskytovanie nových služieb verejnej infraštruktúry | dopadu | počet | 500 | nepriam a | |
| | Počet zrekonštruovaných miestností | dopadu | počet | | | |
| | Počet vytvorených pracovných miest | výsledok | počet | | | |
| | Celková zateplená plocha | výsledok | m ² | | | |
| Rimavská Baňa | | | | | | |
| Revitalizácia centrálnej zóny obce Rimavská Baňa | Plocha zrekonštruovaného námestia | výsledok | m ² | 200 | nepriam a | |
| | Počet vysadených krov a drevín | výsledok | počet | | | |
| Rekonštrukcia budovy obecného úradu | Počet podporených projektov, prostredníctvom ktorých boli vytvorené podmienky na poskytovanie nových služieb verejnej infraštruktúry | dopadu | počet | 80 | do 20 rokov | |

| | | | | | | |
|---|--|--|----------------|----------------|-----------|-------------|
| | | Počet zrekonštruovaných miestností | dopadu | počet | | |
| | | Počet vytvorených pracovných miest | výsledok | počet | | |
| | | Celková zateplená plocha | výsledok | m ² | | |
| | Rekonštrukcia zdravotného strediska | Počet podporených projektov, prostredníctvom ktorých boli vytvorené podmienky na poskytovanie nových služieb verejnej infraštruktúry | dopadu | počet | 70 | do 20 rokov |
| | | Počet zrekonštruovaných miestností | dopadu | počet | | |
| | | Počet vytvorených pracovných miest | výsledok | počet | | |
| | | Celková zateplená plocha | výsledok | m ² | | |
| | | | | | | |
| | Rimavské Brezovo | | | | | |
| | Rekonštrukcia - obecný úrad Rekonštrukcia - KD | Počet podporených projektov, prostredníctvom ktorých boli vytvorené podmienky na poskytovanie nových služieb verejnej infraštruktúry | dopadu | počet | 150 | do 20 rokov |
| | | Počet zrekonštruovaných miestností | dopadu | počet | | |
| | | Počet vytvorených pracovných miest | výsledok | počet | | |
| | | Celková zateplená plocha | výsledok | m ² | | |
| | Rekonštrukcia budovy za účelom vytvorenia múzea | Počet podporených projektov, prostredníctvom ktorých boli vytvorené podmienky na poskytovanie nových služieb verejnej infraštruktúry | dopadu | počet | 10 | do 20 rokov |
| | | Počet zrekonštruovaných miestností | dopadu | počet | | |
| | | Počet vytvorených pracovných miest | výsledok | počet | | |
| | | Celková zateplená plocha | výsledok | m ² | | |
| | Rekonštrukcia budovy a vybudovanie obecnej pálenice | Počet užívateľov | dopadu | počet | 100 | do 5 rokov |
| | | Počet zrekonštruovaných miestností | dopadu | počet | | |
| | Revitalizácia verejných priestranstiev | Počet vysadených krov a drevín | výsledok | počet | 20 | nepriam a |
| | | Plocha upravených verejných plôch | výsledok | m ² | | |
| | Oplotenie cintorína | Dĺžka oplotenia | výsledok | m | 5 | - |
| | Rimavské Zalužany | | | | | |
| | Rekonštrukcia budovy za účelom vytvorenia múzea | Počet podporených projektov, prostredníctvom ktorých boli vytvorené podmienky na poskytovanie nových služieb verejnej infraštruktúry | dopadu | počet | 100 | nepriam a |
| | | Počet zrekonštruovaných miestností | dopadu | počet | | |
| | | Počet vytvorených pracovných miest | výsledok | počet | | |
| | | Celková zateplená plocha | výsledok | m ² | | |
| Rekonštrukcia vodného mlyna | Počet podporených projektov, prostredníctvom ktorých boli vytvorené podmienky na poskytovanie nových služieb verejnej infraštruktúry | dopadu | počet | 100 | nepriam a | |
| | Počet zrekonštruovaných miestností | dopadu | počet | | | |
| | Počet vytvorených pracovných miest | výsledok | počet | | | |
| | Celková zateplená plocha | výsledok | m ² | | | |
| Oplotenie cintorína | Dĺžka oplotenia | výsledok | m | 5 | - | |
| Rekonštrukcia verejného priestranstva – oddychová zóna, zelená zóna | Plocha zrekonštruovaných OZ | výsledok | m2 | 50 | - | |
| | Počet vysadených krov a drevín | výsledok | počet | | | |

| | | | | | | |
|---|--|--|----------|----------------|-----|-------------|
| Selce | Revitalizácia verejných priestranstiev – oddychová zóna, zelená zóna | Plocha zrekonštruovaných priestranstiev | výsledok | m ² | 20 | nepriam a |
| | | Počet vysadených krov a drevín | výsledok | počet | | |
| Rekonštrukcia hasičskej zbrojnice | | Počet užívateľov podporených projektov | výsledky | počet | 15 | - |
| | | Počet podporených projektov | výsledky | počet | | |
| Sušany | | | | | | |
| Rekonštrukcia KD | | Počet podporených projektov, prostredníctvom ktorých boli vytvorené podmienky na poskytovanie nových služieb verejnej infraštruktúry | dopadu | počet | 100 | do 20 rokov |
| | | Počet zrekonštruovaných miestností | dopadu | počet | | |
| | | Počet vytvorených pracovných miest | výsledok | počet | | |
| | | Celková zateplená plocha | výsledok | m ² | | |
| Revitalizácia verejných priestranstiev – oddychová zóna, zelená zóna | | Plocha zrekonštruovaných priestranstiev | výsledok | m ² | 20 | - |
| | | Počet vysadených krov a drevín | výsledok | počet | | |
| Revitalizácia obecného parku + oplotenie | | Plocha zrekonštruovaných priestranstiev | výsledok | m ² | 20 | - |
| | | Počet vysadených krov a drevín | výsledok | počet | | |
| | | Dĺžka oplotenia | výsledok | m | | |
| Rekonštrukcia šatní na ihrisku | | Počet podporených projektov, prostredníctvom ktorých boli vytvorené podmienky na poskytovanie nových služieb verejnej infraštruktúry | dopadu | počet | 50 | - |
| | | Počet zrekonštruovaných miestností | dopadu | počet | | |
| | | Počet vytvorených pracovných miest | výsledok | počet | | |
| | | Celková zateplená plocha | výsledok | m ² | | |
| Veľké Teriakovce | | | | | | |
| Rekonštrukcia spoločenského centra | | Počet podporených projektov, prostredníctvom ktorých boli vytvorené podmienky na poskytovanie nových služieb verejnej infraštruktúry | dopadu | počet | 200 | nepriam a |
| | | Počet zrekonštruovaných miestností | dopadu | počet | | |
| | | Počet vytvorených pracovných miest | výsledok | počet | | |
| | | Celková zateplená plocha | výsledok | m ² | | |
| Rekonštrukcia KD v Malých Teriakovciach na dielňu tradičných remesiel | | Počet podporených projektov, prostredníctvom ktorých boli vytvorené podmienky na poskytovanie nových služieb verejnej infraštruktúry | dopadu | počet | 200 | nepriam a |
| | | Počet zrekonštruovaných miestností | dopadu | počet | | |
| | | Počet vytvorených pracovných miest | výsledok | počet | | |
| | | Celková zateplená plocha | výsledok | m ² | | |
| Oddychová zóna vo Vrbovcich | | Plocha zrekonštruovanej OZ | výsledok | m ² | 30 | - |
| | | Počet vysadených krov a drevín | výsledok | počet | | |
| Revitalizácia verejných priestranstiev – oddychová zóna, zelená zóna | | Plocha zrekonštruovaných priestranstiev | výsledok | m ² | 50 | - |
| | | Počet vysadených krov a drevín | výsledok | počet | | |
| Rekonštrukcia budov vo vlastníctve obce | | Počet podporených projektov, prostredníctvom ktorých boli vytvorené podmienky na poskytovanie nových služieb verejnej infraštruktúry | dopadu | počet | 100 | do 20 rokov |

| | | | | | | |
|--|---|--|----------|----------------|-----|-------------|
| | | Počet zrekonštruovaných miestností | dopadu | počet | | |
| | | Počet vytvorených pracovných miest | výsledok | počet | | |
| | | Celková zateplená plocha | výsledok | m ² | | |
| | Vyšný Skálnik | | | | | |
| | Vybudovanie autobusovej zastávky | Počet vybudovaných zastávok SAD | výstup | počet | 5 | nepriamo |
| | | Počet užívateľov podporených projektov | výsledok | počet | | |
| | | Počet vytvorených pracovných miest | výsledok | počet | | |
| | Komplexná rekonštrukcia kultúrneho domu | Počet podporených projektov, prostredníctvom ktorých boli vytvorené podmienky na poskytovanie nových služieb verejnej infraštruktúry | dopadu | počet | 100 | do 20 rokov |
| | | Počet zrekonštruovaných miestností | dopadu | počet | | |
| | | Počet vytvorených pracovných miest | výsledok | počet | | |
| | | Celková zateplená plocha | výsledok | m ² | | |
| | Zacharovce | | | | | |
| | Rekonštrukcia budov vo vlastníctve obce | Počet podporených projektov, prostredníctvom ktorých boli vytvorené podmienky na poskytovanie nových služieb verejnej infraštruktúry | dopadu | počet | 100 | do 20 rokov |
| | | Počet zrekonštruovaných miestností | dopadu | počet | | |
| | | Počet vytvorených pracovných miest | výsledok | počet | | |
| | | Celková zateplená plocha | výsledok | m ² | | |
| | Revitalizácia miestneho parku | Plocha zrekonštruovaných priestranstiev | výsledok | m ² | 40 | - |
| | | Počet vysadených krov a drevín | výsledok | počet | | |
| | Revitalizácia námestia v obci | Plocha zrekonštruovaných priestranstiev | výsledok | m ² | 150 | - |
| | | Počet vysadených krov a drevín | výsledok | počet | | |
| | Zveľaďovanie verejných priestranstiev | Počet podporených projektov, prostredníctvom ktorých boli vytvorené podmienky na poskytovanie nových služieb verejnej infraštruktúry | dopadu | počet | 5 | - |
| | | Plocha zrekonštruovaných priestranstiev | výsledok | m ² | | |
| | | Počet vysadených krov a drevín | výsledok | počet | | |

| Špecifický cieľ PO I/3 Modernizácia informačnej a komunikačnej infraštruktúry v MR Rimava a Rimavica | | Merateľné indikátory | Typ | Merná jednotka | Hodnota v tis. EUR | Predpokladaná návratnosť |
|---|--|--|------------------------------|------------------------------|------------------------------|------------------------------|
| Projekty | | | | | | |
| Opatrenie 1.4 Rozvoj informačných a komunikačných technológií | MR Rimava a Rimavica | | | | | |
| | Sprístupnenie širokej ponuky TV programov | Pokrytie územia | dopad | % | 150 | - |
| | Zavádzanie širokopásmového internetu, verejný internet | Počet užívateľov podporených projektov | výsledok | počet | 165 | |
| | Čerenčany | | | | | |
| | Rekonštrukcia verejného osvetlenia a rozhlasu | Uvedená PO I, opatrenie 1.1. | Uvedená PO I, opatrenie 1.1. | Uvedená PO I, opatrenie 1.1. | Uvedená PO I, opatrenie 1.1. | Uvedená PO I, opatrenie 1.1. |

| | | | | | | |
|--|--|--|------------------------------|------------------------------|------------------------------|------------------------------|
| | Kružno | | | | | |
| | Rekonštrukcia verejného osvetlenia a rozhlasu | Uvedená PO I, opatrenie 1.1. | Uvedená PO I, opatrenie 1.1. | Uvedená PO I, opatrenie 1.1. | Uvedená PO I, opatrenie 1.1. | Uvedená PO I, opatrenie 1.1. |
| | Nižný Skálnik | | | | | |
| | Rozšírenie televízneho a internetového pripojenia, digitalizácia internetovej a telefónnej siete | on-line dostupnosť základných verejných služieb | dopad | % | 10 | nepriama |
| | | Počet potrebných dokumentov pri vybavení agendy spojenej s vybranou životnou udalosťou | výsledok | počet | | |
| | | % obyvateľov, ktorí využili internet v priebehu posledných 3 mesiacov na interakciu s verejnými inštitúciami | dopad | % | | |
| | | % podnikov, ktoré využili internet v priebehu posledných 3 mesiacov na interakciu s verejnými inštitúciami | dopad | % | | |
| | | Podiel transakčných typov služieb na celkovom počte základných verejných e-služieb | dopad | % | | |
| | Rimavské Zalužany | | | | | |
| | Rekonštrukcia verejného osvetlenia a rozhlasu | Uvedená PO I, opatrenie 1.1. | Uvedená PO I, opatrenie 1.1. | Uvedená PO I, opatrenie 1.1. | Uvedená PO I, opatrenie 1.1. | Uvedená PO I, opatrenie 1.1. |
| | Zacharovce | | | | | |
| | Zriadenie verejného internetu | on-line dostupnosť základných verejných služieb | dopad | % | 15 | nepriama |
| | | Počet potrebných dokumentov pri vybavení agendy spojenej s vybranou životnou udalosťou | výsledok | počet | | |
| | | % obyvateľov, ktorí využili internet v priebehu posledných 3 mesiacov na interakciu s verejnými inštitúciami | dopad | % | | |
| | | % podnikov, ktoré využili internet v priebehu posledných 3 mesiacov na interakciu s verejnými inštitúciami | dopad | % | | |
| | | Podiel transakčných typov služieb na celkovom počte základných verejných e-služieb | dopad | % | | |

Prioritná oblasť ekonomická PO I Všeobecný cieľ PO I/ II
Zlepšenie podmienok pre rozvoj podnikania a cestovného ruchu na území MR

| | | | | | | |
|--|--|--|----------|----------------|--------------------|--------------------------|
| Špecifický cieľ PO I/II 1 Zvýšenie pripravenosti obyvateľov pre samozamestnanie a trh práce Špecifický cieľ PO I/II 2 Skvalitňovanie podmienok pre rozvoj malého a stredného podnikania | | Merateľné indikátory | Typ | Merná jednotka | Hodnota v tis. EUR | Predpokladaná návratnosť |
| Projekty | | | | | | |
| Opatrenie 1.6 Realizácia vzdelávacích programov zameraných | MR Rimava a Rimavica | | | | | |
| | Podpora zamestnanosti a riešenia nezamestnanosti | Počet užívateľov podporených projektov | výsledku | počet | 1 770 | nepriamo |
| | | Počet podporených projektov | výstupu | počet | | |
| | | Zníženie nezamestnanosti | dopad | % | | |

| | | | | | | |
|--|--|---|----------|-------|---------------------------|--------------|
| na potreby trhu práce Opatrenie 1.7 Realizácia oparení miestnych samospráv na podporu podnikania Opatrenie 1.8 Podpora mikro- malého podnikania | Podpora podnikateľských subjektov a inštitúcií pri získavaní grantov z fondov EÚ | Počet užívateľov podporených projektov | výsledku | počet | podľa a potr eby | nepriam a |
| | | Počet podporených projektov | výstupu | počet | | |
| | | Zníženie nezamestnanosti | dopad | % | | |

| Špecifický cieľ POI/ II 3 Zvýšenie využitia miery turistického a rekreačného potenciálu regiónu | | Merateľné indikátory | Typ | Merná jednotka | Hodnota v tis. EUR | Predpokl. návratnosť |
|--|--|--|----------|----------------|--------------------|----------------------|
| Projekty | | | | | | |
| Opatrenie 1.9 Tvorba spoločných produktov CR Opatrenie 1.10 Propagácia MR | MR Rimava a Rimavica | | | | | |
| | Podpora rozvoja CR, propagácia pohľadnice obcí a mapa regiónu Malohont | Počet nových pohľadníc a máp | výsledok | počet | 30 | nepriama |
| | | Počet nových návštevníkov MR | dopad | počet | | |
| | Informačné tabule o obciach | Počet nových inštalovaných tabúlí | výsledok | počet | 100 | nepriama |
| | | Počet nových návštevníkov MR | dopad | počet | | |
| | | Počet užívateľov podporených projektov | výsledok | počet | | |

| Špecifický cieľ POI/ II 4 Skvalitnenie infraštruktúry a služieb CR | | Merateľné indikátory | Typ | Merná jednotka | Hodnota v tis. EUR | Predpokladávaná návratnosť |
|--|---|--|----------|----------------|--------------------|----------------------------|
| Projekty | | | | | | |
| Opatrenie 1.11 Budovanie infraštruktúry CR Opatrenie 1.12 Rozvoj služieb CR | Obce MR Rimava a Rimavica | | | | | |
| | Cyklotrasa Rimavská Zelená cestička | Dĺžka vybudovaných cyklotrás | výstup | km | 800 | - |
| | | Počet užívateľov podporených projektov | výsledok | počet | | |
| | | Počet nových návštevníkov obce | výsledok | počet | | |
| | | Počet vytvorených pracovných miest | výsledok | počet | | |
| | MR Rimava a Rimavica | | | | | |
| | Zriadenie informačného centra | Počet vytvorených pracovných miest | výsledok | počet | 200 | do piatich rokov, priama |
| | | Počet užívateľov podporených projektov | výsledok | počet | | |
| | | Počet nových návštevníkov MR | dopad | počet | | |
| | | Počet podporených projektov, prostredníctvom ktorých boli vytvorené podmienky na poskytovanie nových služieb verejnej infraštruktúry | dopadu | počet | | |
| | Hrachovo | | | | | |
| | | Počet vytvorených pracovných miest | výsledok | počet | | |
| | Kociha | | | | | |
| | Vybudovanie cyklotrasy s prepojením na hlavné prírodné a kultúrne hodnoty regiónu | Dĺžka vybudovaných cyklotrás | výstup | km | 50 | - |
| | | Počet užívateľov podporených projektov | výsledok | počet | | |
| | | Počet nových návštevníkov obce | výsledok | počet | | |
| | | Počet vytvorených pracovných miest | výsledok | počet | | |
| | Ožďany | | | | | |
| | Vybudovanie cyklotrasy s prepojením na hlavné prírodné a kultúrne hodnoty regiónu | Dĺžka vybudovaných cyklotrás | výstup | km | 50 | - |
| | | Počet užívateľov podporených projektov | výsledok | počet | | |
| | | Počet nových návštevníkov obce | výsledok | počet | | |
| | | Počet vytvorených pracovných miest | výsledok | počet | | |
| | Vybudovanie nízkapacitného ubytovacieho zariadenia | Počet podporených projektov, prostredníctvom ktorých boli vytvorené podmienky na poskytovanie nových služieb | dopadu | počet | 500 | - |

| | | | | | | |
|--|--|------------------------------|----------|----------------|----------|--|
| | | Počet miestností vytvorených | dopadu | počet | | |
| | | Počet návštevníkov zariadení | dopad | počet | | |
| | | Celková vytvorená plocha | výsledok | m ² | | |
| | | | | | | |
| Náučný chodník smerujúci ku Oždianskemu rybníku, drevené sochy, altánok – pri náučnom chodníku | Dĺžka vybudovaných chodníkov | výstup | km | 100 | - | |
| | Počet užívateľov podporených projektov | výsledok | počet | | | |
| | Počet nových návštevníkov obce | výsledok | počet | | | |
| | Počet altánkov, počet sôch | výsledok | počet | | | |
| Rimavská Baňa | | | | | | |
| Vybudovanie cyklotrasy s prepojením na hlavné prírodné a kultúrne hodnoty regiónu | Dĺžka vybudovaných cyklotrás | výstup | km | 50 | - | |
| | Počet užívateľov podporených projektov | výsledok | počet | | | |
| | Počet nových návštevníkov obce | výsledok | počet | | | |
| | Počet vytvorených pracovných miest | výsledok | počet | | | |
| Rimavské Brezovo | | | | | | |
| Rozvoj a podpora cestovného ruchu | Počet užívateľov podporených projektov | výsledku | počet | 10 | - | |
| | Počet podporených projektov | výstupu | počet | | | |
| | Počet nových návštevníkov obce | výsledok | počet | | | |
| | Zníženie nezamestnanosti | dopad | % | | | |
| Náučný chodník smerujúci k prírodným hodnotám regiónu a regionálnym jedinečnostiam | Dĺžka rekonštruovaných chodníkov | výstup | km | 20 | - | |
| | Dĺžka novovybudovaných chodníkov | výsledok | počet | | | |
| | Počet užívateľov podporených projektov | výsledok | počet | | | |
| Vybudovanie cyklotrasy s prepojením na hlavné prírodné a kultúrne hodnoty regiónu | Dĺžka vybudovaných cyklotrás | výstup | km | 50 | - | |
| | Počet užívateľov podporených projektov | výsledok | počet | | | |
| | Počet nových návštevníkov obce | výsledok | počet | | | |
| | Počet vytvorených pracovných miest | výsledok | počet | | | |
| Výstavba vyhliadkovej veže | Počet užívateľov podporených projektov | výsledok | počet | 80 | nepriama | |
| | Počet nových návštevníkov obce | výsledok | počet | | | |
| Rimavské Zalužany | | | | | | |
| Náučný chodník smerujúci k prírodným hodnotám regiónu a regionálnym jedinečnostiam | Dĺžka rekonštruovaných chodníkov | výstup | km | 20 | - | |
| | Dĺžka novovybudovaných chodníkov | výsledok | počet | | | |
| | Počet užívateľov podporených projektov | výsledok | počet | | | |
| Rozvoj a podpora cestovného ruchu | Počet užívateľov podporených projektov | výsledku | počet | 10 | - | |
| | Počet podporených projektov | výstupu | počet | | | |
| | Počet nových návštevníkov obce | výsledok | počet | | | |
| | Zníženie nezamestnanosti | dopad | % | | | |
| Vybudovanie cyklotrasy s prepojením na hlavné prírodné a kultúrne hodnoty regiónu | Dĺžka vybudovaných cyklotrás | výstup | km | 50 | - | |
| | Počet užívateľov podporených projektov | výsledok | počet | | | |
| | Počet nových návštevníkov obce | výsledok | počet | | | |
| | Počet vytvorených pracovných miest | výsledok | počet | | | |
| Selce | | | | | | |
| Vybudovanie cyklotrasy s | Dĺžka vybudovaných | výstup | km | 50 | - | |

| | | | | | | | |
|--|--|--|----------|-------|----|---|--|
| | prepojením na hlavné prírodné a kultúrne hodnoty regiónu | cyklotrás | | | | | |
| | | Počet užívateľov podporených projektov | výsledok | počet | | | |
| | | Počet nových návštevníkov obce | výsledok | počet | | | |
| | | Počet vytvorených pracovných miest | výsledok | počet | | | |
| | Sušany | | | | | | |
| | Vybudovanie cyklotrasy s prepojením na hlavné prírodné a kultúrne hodnoty regiónu | Dĺžka vybudovaných cyklotrás | výstup | km | 50 | - | |
| | | Počet užívateľov podporených projektov | výsledok | počet | | | |
| | | Počet nových návštevníkov obce | výsledok | počet | | | |
| | | Počet vytvorených pracovných miest | výsledok | počet | | | |
| | Zacharovce | | | | | | |
| | Vybudovanie turistických chodníkov smerujúcich k prírodným hodnotám regiónu a regionálnym jedinečnostiam | Dĺžka vybudovaných chodníkov | výstup | km | 20 | - | |
| | | Počet užívateľov podporených projektov | výsledok | počet | | | |
| | | Počet nových návštevníkov obce | výsledok | počet | | | |
| | Náučný chodník smerujúci k prírodným hodnotám regiónu a regionálnym jedinečnostiam | Dĺžka vybudovaných chodníkov | výstup | km | 20 | - | |
| | | Počet užívateľov podporených projektov | výsledok | počet | | | |
| | | Počet nových návštevníkov obce | výsledok | počet | | | |
| | Vybudovanie cyklotrasy s prepojením na hlavné prírodné a kultúrne hodnoty regiónu | Dĺžka vybudovaných cyklotrás | výstup | km | 50 | - | |
| | | Počet užívateľov podporených projektov | výsledok | počet | | | |
| | | Počet nových návštevníkov obce | výsledok | počet | | | |
| | | Počet vytvorených pracovných miest | výsledok | počet | | | |

| Špecifický cieľ POI/ II 5 Zlepšenie využitia potenciálu územia pre rozvoj agroturistiky a moderných foriem poľnohospodárstva | | Merateľné indikátory | | Typ | Merná jednotka | Hodnota v tis. EUR | Predpokladaná návratnosť |
|---|--|--|----------|-------|----------------|--------------------|--------------------------|
| Projekty | | | | | | | |
| Opatrenie 1.13 Rozvoj agroturistiky Opatrenie 1.14 Rozvoj moderných foriem poľnohospodárstva | MR Rimava a Rimavica | | | | | | |
| | Podpora podnikateľských subjektov a inštitúcií pri získavaní grantov z fondov EÚ | Počet užívateľov podporených projektov | výsledku | počet | podľa potreby | - | |
| | | Počet podporených projektov | výstupu | počet | | | |
| | | Zníženie nezamestnanosti | dopad | % | | | |
| | Kociha | | | | | | |
| | Podpora podnikateľov | Počet vytvorených nových pracovných miest | dopad | počet | 100 | nepriamo | |
| | | Počet revitalizovaných podnikateľských subjektov | dopad | počet | | | |
| | | Nárast tržieb | výsledok | % | | | |
| | Ožďany | | | | | | |
| | Podpora rozvoja CR Vybudovanie ubytovacích kapacít pre rozvoj cestovného ruchu Vybudovanie ubytovania na súkromí, podpora rozvoja CR | Počet vytvorených nových pracovných miest | dopad | počet | 10 | do 3 rokov priama | |
| | | Počet revitalizovaných podnikateľských subjektov | dopad | počet | 250 | do 3 rokov priama | |
| | | Nárast tržieb | výsledok | % | 150 | do 3 rokov priama | |
| | | Počet vytvorených nových pracovných miest | dopad | počet | | | |
| | Rimavské Brezovo | | | | | | |
| | Podpora rozvoja CR | Počet vytvorených nových | dopad | počet | 10 | do 3 | |

| | | | | | | |
|--|--|--|----------|----------------|-----|--------------------------|
| | | pracovných miest | | | | rokov priam a |
| | | Počet revitalizovaných podnikateľských subjektov | dopad | počet | | |
| | | Nárast tržieb | výsledok | % | | |
| | Podpora pestovania tradičných poľnohospodárskych produktov, podnikania | Počet vytvorených nových pracovných miest | dopad | počet | 20 | do 3 rokov priam a |
| | | Počet revitalizovaných podnikateľských subjektov | dopad | počet | | |
| | | Nárast tržieb | výsledok | % | | |
| | Selce | | | | | |
| | Podpora rozvoja CR - ubytovanie na súkromí | Výmera zrekonštruovaných priestorov v m2 | výstup | m ² | 100 | do 3 rokov priam a |
| | | Počet návštevníkov zariadení | dopad | počet | | |
| | | Počet vytvorených nových pracovných miest | dopad | počet | | |
| | | Počet revitalizovaných podnikateľských subjektov | dopad | počet | | |
| | | Nárast tržieb | výsledok | % | | |
| | Sušany | | | | | |
| | Podpora mladých farmárov a remeselníkov | Počet vytvorených nových pracovných miest | dopad | počet | 20 | priam a |
| | | Počet revitalizovaných podnikateľských subjektov | dopad | počet | | |
| | | Nárast tržieb | výsledok | % | | |
| | Vyšný Skálnik | | | | | |
| | Rybolov a následné spracovanie rýb - agroturistika | Počet vytvorených nových pracovných miest | dopad | počet | 20 | priam a |
| | | Počet revitalizovaných podnikateľských subjektov | dopad | počet | | |
| | | Nárast tržieb | výsledok | % | | |
| | Zacharovce | | | | | |
| | Podpora podnikateľských subjektov a inštitúcií pri získavaní grantov z fondov EÚ | Počet užívateľov podporených projektov | výsledku | počet | 10 | priam a |
| | | Počet podporených projektov | výstupu | počet | | |
| | | Zníženie nezamestnanosti | dopad | % | | |
| | Podpora vidieckeho turizmu – poskytovanie ubytovania v obci | Počet užívateľov podporených projektov | výsledku | počet | 100 | priam a |
| | | Počet podporených projektov | výstupu | počet | | |
| | | Zníženie nezamestnanosti | dopad | % | | |

Prioritná oblasť sociálna PO II
Všeobecný cieľ PO II Zabezpečenie podmienok pre kvalitný život obyvateľov MR

| | | | | | | |
|---|-----------------------|----------------------|----------|----------------|--------------------|----------------------|
| Špecifický cieľ POII/1 Skvalitnenie a rast vzdelanosti obyvateľov MR Rimava a Rimavica | | Merateľné indikátory | Typ | Merná jednotka | Hodnota v tis. EUR | Predpokl. návratnosť |
| Projekty | | | | | | |
| Opatrenie 2.1 Podpora | Čerenčany | | | | | |
| | Podpora celoživotného | Počet vzdelávacích | výsledku | počet | 7 | nepria |

| | | | | | | |
|-------------|-------------|--|----------|-------|--|----|
| vzdelanosti | vzdelávania | miestností | | | | ma |
| | | Počet užívateľov podporených projektov | výsledku | počet | | |
| | | Počet užívateľov podporených projektov | výsledku | počet | | |

| | | | | | | |
|---|----------------------|---|----------|----------------|--------------------|----------------------|
| Špecifický cieľ POII/2 Zvýšenie záujmu občanov o vzájomnú spoluprácu a veci verejné, skvalitnenie občianskej spoločnosti | | Merateľné indikátory | Typ | Merná jednotka | Hodnota v tis. EUR | Predpokl. návratnosť |
| Projekty | | | | | | |
| Opatrenie 2.2 Budovanie občianskej spoločnosti | MR Rimava a Rimavica | | | | | |
| | Podpora podujatí | Počet nových objektov na organizovanie kultúrnych akcií | výsledok | Dopad | 150 | - |
| | | Počet nových návštevníkov obce | výsledok | Dopad | | |
| | | Počet organizovaných kultúrnych podujatí | výsledok | Dopad | | |

| Špecifický cieľ POII/3 Skvalitnenie a rozšírenie služieb občanom | | Merateľné indikátory | Typ | Merná jednotka | Hodnota v tis. EUR | Predpokl. návratnosť |
|---|--|--|----------|----------------|--------------------|-------------------------|
| Projekty | | | | | | |
| Opatrenie 2.3 Rozvoj služieb obyvateľstvu | MR Rimava a Rimavica | | | | | |
| | Vypracovanie technickej dokumentácie | Počet vypracovaných technických dokumentácií | výsledok | počet | podľa potreby | - |
| | Dom sociálnych služieb | Počet podporených projektov, prostredníctvom ktorých boli vytvorené podmienky na poskytovanie nových služieb verejnej infraštruktúry | dopadu | počet | 1 000 | nepriamo |
| | | Počet užívateľov podporených projektov | výsledku | počet | | |
| | | Výmera zrekonštruovaných a novovybudovaných priestorov v m ² | dopadu | m ² | | |
| | Kamerový systém pre obce MR Rimava a Rimavica | Počet nainštalovaných kamier | výsledok | počet | 150 | do troch rokov nepriamo |
| | | Zníženie kriminality | dopad | % | | |
| | | Pokrytie územia | dopad | % | | |
| | Hrachovo | | | | | |
| | Zdravotné stredisko | Počet podporených projektov, prostredníctvom ktorých boli vytvorené podmienky na poskytovanie nových služieb verejnej infraštruktúry | dopadu | počet | 150 | - |
| | | Počet užívateľov podporených projektov | výsledku | počet | | |
| | Rimavské Brezovo | | | | | |
| | Polyfunkčné stredisko ako Dom sociálnych služieb | Počet podporených projektov, prostredníctvom ktorých boli vytvorené podmienky na poskytovanie nových služieb verejnej infraštruktúry | dopadu | počet | 600 | - |
| | | Počet užívateľov podporených projektov | výsledku | počet | | |
| | Zriadenie zariadenia sociálnej starostlivosti | Počet podporených projektov, prostredníctvom ktorých boli vytvorené podmienky na poskytovanie nových služieb verejnej infraštruktúry | dopadu | počet | 500 | - |
| | | Počet užívateľov podporených projektov | výsledku | počet | | |

| | | | | | |
|------------------------|----------------------|-----|-------|-----|------|
| Špecifický cieľ POII/4 | Merateľné indikátory | Typ | Merná | Hod | Pred |
|------------------------|----------------------|-----|-------|-----|------|

| Infraštruktúra kultúry, pamiatok a dedičstva | | | | jednotka | nota v tis. EUR | pokl. návrha nosť |
|--|---|---|----------|----------|-----------------------|-------------------------|
| Projekty | | | | | | |
| Opatrenie 2.4 Obnova a rozvoj kultúry tradícií | MR Rimava a Rimavica | | | | | |
| | Rozvoj kultúry a tradícií Ochrana a obnova kultúrnych pamiatok Vybavenie na podujatia (pódium + prístrešok, veľkokapacitný stan, lavice + stoly, ozvučenie a osvetlenie) | Počet nových atraktivít obce | výsledok | počet | 10 | - |
| | | Objem získaných prostriedkov | výstup | € | | |
| | | Počet nových návštevníkov obce | výsledok | počet | | |
| | | Počet nových atraktivít obce | výsledok | počet | | |
| | Čerenčany | | | | | |
| | Rekonštrukcia evanjelickej fary na pamätnú izbu S. Kollára a M. Krna a umiestnenie miestnej ľudovej knižnice | Počet nových atraktivít obce | výsledok | počet | 70 | - |
| | | Objem získaných prostriedkov | výstup | € | | |
| | | Počet nových návštevníkov obce | výsledok | počet | | |
| | | Počet užívateľov podporených projektov | výsledku | počet | | |
| | Kružno | | | | | |
| | Pamätná izba Fraňa Kráľa | Počet nových atraktivít obce | výsledok | počet | 10 | - |
| | | Objem získaných prostriedkov | výstup | € | | |
| | | Počet nových návštevníkov obce | výsledok | počet | | |
| | | Počet užívateľov podporených projektov | výsledku | počet | | |
| | Rimavské Brezovo | | | | | |
| | Rekonštrukcia budov za účelom vytvorenia múzea | Počet nových atraktivít obce | výsledok | € | 100 | - |
| | | Objem získaných prostriedkov | výstup | počet | | |
| | | Počet nových návštevníkov obce | výsledok | počet | | |
| | | Počet užívateľov podporených projektov | výsledku | počet | | |
| | Rimavské Zalužany | | | | | |
| | Rekonštrukcia budovy za účelom vytvorenia múzea | Počet nových atraktivít obce | výsledok | € | 100 | - |
| | | Objem získaných prostriedkov | výstup | počet | | |
| | | Počet nových návštevníkov obce | výsledok | počet | | |
| | | Počet užívateľov podporených projektov | výsledku | počet | | |
| | Sušany | | | | | |
| | Rozšírenie múzea hrnčiarstva | Počet nových atraktivít obce | výsledok | počet | 10 | - |
| | | Objem získaných prostriedkov | výstup | počet | | |
| Počet nových návštevníkov obce | | výsledok | počet | | | |
| Počet užívateľov podporených projektov | | výsledku | € | | | |

| | | | | | | |
|---|---|---|--------|-------------------|------------------------------|---------------------------------|
| Špecifický cieľ POII/5 Zabezpečenie trvalo udržateľnej kvality života sociálne odkázaných rodín a občanov | | Merateľné indikátory | Typ | Merná jednotka | Hod nota v tis. EUR | Pred pokl. návrha nosť |
| Projekty | | | | | | |
| Opatrenie 2.5 Podpora sociálne odkázaných | Ožďany | | | | | |
| | Výstavba bytov nižšieho štandardu pre mladé rodiny | Počet podporených projektov, prostredníctvom ktorých boli vytvorené | dopadu | počet | 500 | nepri ama |

| | | | | | | |
|---|--|--|----------|----------------|--|--|
| rodiň a občanov Opatrenie 2.6 Podpora aktivít v oblasti MRK a iných komunit | | podmienky na poskytovanie nových služieb verejnej infraštruktúry | | | | |
| | | Počet zrekonštruovaných miestností | dopadu | počet | | |
| | | Počet vytvorených pracovných miest | výsledok | počet | | |
| | | Celková zateplená plocha | výsledok | m ² | | |

| Špecifický cieľ POII/6 Skvalitnenie vzájomnej spolupráce na miestnej úrovni | | Merateľné indikátory | Typ | Merná jednotka | Hodnota v tis. EUR | Predpokl. návratnosť |
|--|---|--|----------|----------------|--------------------|----------------------|
| Projekty | | | | | | |
| Opatrenie 2.7 Rozvoj vzájomnej spolupráce obcí MR Rimava a Rimavica | MR Rimava a Rimavica | | | | | |
| | Rozvoj vzájomnej spolupráce obcí MR Rimava a Rimavica | Počet užívateľov podporených projektov | výsledku | počet | podľa potreby | - |
| | | Počet podporených projektov | výstupu | počet | | |
| | | | | | | |

| Špecifický cieľ POII/7 Skvalitnenie vzájomnej cezhraničnej spolupráce | | Merateľné indikátory | Typ | Merná jednotka | Hodnota v tis. EUR | Predpokl. návratnosť |
|---|--|--|----------|----------------|--------------------|----------------------|
| Projekty | | | | | | |
| Opatrenie 2.8 Rozvoj cezhraničnej spolupráce v oblasti rozvoja CR Opatrenie 2.9 Rozvoj hospodárskej cezhraničnej spolupráce Opatrenie 2.10 Rozvoj spoločenskej a kultúrnej cezhraničnej spolupráce | Sušany | | | | | |
| | Rozšírenie cezhraničnej spolupráce s Maďarskom | Počet užívateľov podporených projektov | výsledku | počet | 10 | - |
| | | Počet podporených projektov | výstupu | počet | | |
| | | Počet podporených projektov | výstupu | počet | | |
| | | | | | | |

Prioritná oblasť Environmentálna PO III

Všeobecný cieľ PO III Zlepšenie stavu vidieckej krajiny a ochrana životného prostredia v MR

| Špecifický cieľ PO III / 1 Budovanie a modernizácia environmentálnej infraštruktúry | | Merateľné indikátory | Typ | Merná jednotka | Hodnota v tis. EUR | Predpokl. návratnosť |
|--|---|--|----------|----------------|--------------------|-----------------------|
| Projekty | | | | | | |
| Opatrenie 3.1 Budovanie a modernizácia infraštruktúry vodného hospodárstva | Obce MR Rimava a Rimavica | | | | | |
| | Kanalizácia pre obce MR Rimava a Rimavica | Dĺžka novovybudovanej splaškovej kanalizácie | výsledok | km | 12 000 | do 40 rokov |
| | Domové čistiare odpadových vôd | Počet užívateľov podporených projektov | výsledok | počet | 1 200 | do 40 rokov |
| | Čerenčany | | | | | |
| | Protipovodňové opatrenia | Dĺžka upravených korýt | výsledok | km | 20 | podľa hodnoty ochrany |
| | | Počet vytvorených poldrov | výsledok | počet | | |
| | | Počet vytvorených protizáplavových hrádzí | výsledok | počet | | |

| | | | | | | |
|--|--|----------------|------------|-----|--|--|
| | | | | | | majet ku |
| Hrachovo | | | | | | |
| Protipovodňové opatrenia a regulácia toku Rimavy | Dĺžka upravených korýt | výsledok | km | 20 | | podľa hodno ty ochrá nenéh o majet ku |
| | Počet vytvorených poldrov | výsledok | počet | | | |
| | Počet vytvorených protizáplavových hrádzí | výsledok | počet | | | |
| Úprava potokov v obci | Dĺžka upravených korýt | výsledok | km | 245 | | |
| | Počet vytvorených poldrov | výsledok | počet | | | |
| | Počet vytvorených protizáplavových hrádzí | výsledok | počet | | | |
| Kociha | | | | | | |
| Protipovodňové opatrenia | Dĺžka upravených korýt | výsledok | km | 20 | | podľa hodno ty ochrá nenéh o majet ku |
| | Počet vytvorených poldrov | výsledok | počet | | | |
| | Počet vytvorených protizáplavových hrádzí | výsledok | počet | | | |
| Ožďany | | | | | | |
| Rozšírenie kanalizačnej siete v obci Ožďany | Dĺžka novovybudovanej splaškovej kanalizácie | výsledok | km | 950 | | do 40 rokov |
| Vyčistenie, sprístupnenie, rekonštrukcia minerálneho prameňa, vybudovanie altánku | Počet užívateľov podporených projektov | výsledok | počet | 12 | | nepria ma |
| Rimavská Baňa | | | | | | |
| Protipovodňové opatrenia | Dĺžka upravených korýt | výsledok | km | 20 | | podľa hodno ty ochrá nenéh o majet ku |
| | Počet vytvorených poldrov | výsledok | počet | | | |
| | Počet vytvorených protizáplavových hrádzí | výsledok | počet | | | |
| Rimavské Brezovo | | | | | | |
| Protipovodňové opatrenia | Dĺžka upravených korýt | výsledok | km | 20 | | podľa hodno ty ochrá nenéh o majet ku |
| | Počet vytvorených poldrov | výsledok | počet | | | |
| | Počet vytvorených protizáplavových hrádzí | výsledok | počet | | | |
| Rimavské Zalužany | | | | | | |
| Protipovodňové opatrenia a regulácie Rimavy | Dĺžka upravených korýt | výsledok | km | 20 | | podľa hodno ty ochrá nenéh o majet ku |
| | Počet vytvorených poldrov | výsledok | počet | | | |
| | Počet vytvorených protizáplavových hrádzí | výsledok | počet | | | |
| Selce | | | | | | |
| Vodovodná sieť | Percento obyvateľov zásobovaných vodou z verejných vodovodov | kontexto vý | kontextový | 20 | | do 20 rokov |
| | Dĺžka vybudovanej vodovodnej siete | výsledok | výsledok | | | |
| | Počet užívateľov podporených projektov | výsledok | výsledok | | | |
| Vyšný Skálnik | | | | | | |
| Protipovodňové opatrenia | Dĺžka upravených korýt | výsledok | km | 20 | | podľa hodno ty ochrá nenéh |
| | Počet vytvorených poldrov | výsledok | počet | | | |
| | Počet vytvorených protizáplavových hrádzí | výsledok | počet | | | |

| | | | | | | |
|--|---|---|----------|-------|----|--|
| | | | | | | o majet ku |
| | Sušany | | | | | |
| | Protipovodňové opatrenia | Dĺžka upravených korýt | výsledok | km | 20 | podľa hodno ty ochrá nenéh o majet ku |
| | | Počet vytvorených poldrov | výsledok | počet | | |
| | | Počet vytvorených protizáplavových hrádzí | výsledok | počet | | |
| | Regulácia potoka a vybudovanie poldra suchého | Dĺžka upravených korýt | výsledok | km | 80 | podľa hodno ty ochrá nenéh o majet ku |
| | | Počet vytvorených poldrov | výsledok | počet | | |
| | | Počet vytvorených protizáplavových hrádzí | výsledok | počet | | |

| Špecifický cieľ PO III / 1 Budovanie a modernizácia environmentálnej infraštruktúry | | Merateľné indikátory | Typ | Merná jednotka | Hod nota v tis. EUR | Predp okl. návrat nosť |
|---|---|--|----------|-------------------|------------------------------|---------------------------------|
| Projekty | | | | | | |
| Opatrenie 3.2 Odstraňovani e ekologických záťaží a nakladanie s odpadmi | MR Rimava a Rimavica | | | | | |
| | BIO obec | Objem uskladneného odpadu v tonách, | dopad | m ² | 550 | - |
| | | Počet vybudovaných kompostovísk | Výsledok | tony | | |
| | | Objem uskladneného odpadu v tonách, | dopad | počet | | |
| | Čerenčany | | | | | |
| | Zberný dvor | Objem uskladneného odpadu v tonách, | dopad | m ² | 200 | - |
| | | Počet vybudovaných kompostovísk | Výsledok | tony | | |
| | | Objem uskladneného odpadu v tonách, | dopad | počet | | |
| | Obstaranie mechanizácie pre zberný dvor | Počet | Výsledok | počet | 40 | - |
| | Kompostovisko | Objem uskladneného odpadu v tonách, | dopad | m ² | 4 | - |
| | | Počet vybudovaných kompostovísk | Výsledok | tony | | |
| | Obstaranie mechanizácie pre obecné kompostovisko | Počet | Výsledok | počet | 5 | - |
| | Hrachovo | | | | | |
| | Zberný dvor | Objem uskladneného odpadu v tonách, | dopad | m ² | 200 | - |
| | | Počet vybudovaných kompostovísk | Výsledok | tony | | |
| | | Objem uskladneného odpadu v tonách, | dopad | počet | | |
| | Obstaranie mechanizácie pre zberný dvor | Počet | Výsledok | počet | 40 | - |
| | Kompostovisko | Objem uskladneného odpadu v tonách, | dopad | m ² | 4 | - |
| | | Počet vybudovaných kompostovísk | Výsledok | tony | | |
| | Obstaranie mechanizácie pre obecné kompostovisko | Počet | Výsledok | počet | 5 | - |
| | Kružno | | | | | |
| | Kompostovisko | Objem uskladneného odpadu v tonách, | dopad | m ² | 4 | - |
| | | Počet vybudovaných kompostovísk | Výsledok | tony | | |
| | Obstaranie mechanizácie pre obecné kompostovisko | Počet | Výsledok | počet | 5 | - |
| | Nižný Skálnik | | | | | |
| | Zberný dvor | Objem uskladneného | dopad | m ² | 200 | - |

| | | | | | | |
|--|--|-------------------------------------|----------|----------------|-----|---|
| | | odpadu v tonách, | | | | |
| | | Počet vybudovaných kompostovísk | Výsledok | tony | | |
| | | Objem uskladneného odpadu v tonách, | dopad | počet | | |
| | Obstaranie mechanizácie pre zberný dvor | Počet | Výsledok | počet | 40 | - |
| | Kompostovisko | Objem uskladneného odpadu v tonách, | dopad | m ² | 4 | - |
| | | Počet vybudovaných kompostovísk | Výsledok | tony | | - |
| | Obstaranie mechanizácie pre obecné kompostovisko | Počet | Výsledok | počet | 5 | - |
| | Ožďany | | | | | |
| | Zberný dvor | Objem uskladneného odpadu v tonách, | dopad | m ² | 200 | - |
| | | Počet vybudovaných kompostovísk | Výsledok | tony | | |
| | | Objem uskladneného odpadu v tonách, | dopad | počet | | |
| | Obstaranie mechanizácie pre zberný dvor | Počet | Výsledok | počet | 40 | - |
| | Kompostovisko | Objem uskladneného odpadu v tonách, | dopad | m ² | 4 | - |
| | | Počet vybudovaných kompostovísk | Výsledok | tony | | |
| | Obstaranie mechanizácie pre obecné kompostovisko | Počet | Výsledok | počet | 5 | - |
| | Rimavská Baňa | | | | | |
| | Zberný dvor | Objem uskladneného odpadu v tonách, | dopad | m ² | 200 | - |
| | | Počet vybudovaných kompostovísk | Výsledok | tony | | |
| | | Objem uskladneného odpadu v tonách, | dopad | počet | | |
| | Obstaranie mechanizácie pre zberný dvor | Počet | Výsledok | počet | 40 | - |
| | Kompostovisko | Objem uskladneného odpadu v tonách, | dopad | m ² | 4 | - |
| | | Počet vybudovaných kompostovísk | Výsledok | tony | | |
| | Obstaranie mechanizácie pre obecné kompostovisko | Počet | Výsledok | počet | 5 | - |
| | Rimavské Zalužany | | | | | |
| | Zberný dvor | Objem uskladneného odpadu v tonách, | dopad | m ² | 200 | - |
| | | Počet vybudovaných kompostovísk | Výsledok | tony | | |
| | | Objem uskladneného odpadu v tonách, | dopad | počet | | |
| | Obstaranie mechanizácie pre zberný dvor | Počet | Výsledok | počet | 40 | - |
| | Kompostovisko | Objem uskladneného odpadu v tonách, | dopad | m ² | 4 | - |
| | | Počet vybudovaných kompostovísk | Výsledok | tony | | |
| | Obstaranie mechanizácie pre obecné kompostovisko | Počet | Výsledok | počet | 5 | - |
| | Selce | | | | | |
| | Zberný dvor | Objem uskladneného odpadu v tonách, | dopad | m ² | 200 | - |
| | | Počet vybudovaných kompostovísk | Výsledok | tony | | |
| | | Objem uskladneného odpadu v tonách, | dopad | počet | | |
| | Obstaranie mechanizácie pre zberný dvor | Počet | Výsledok | počet | 40 | - |
| | Kompostovisko | Objem uskladneného odpadu v tonách, | dopad | m ² | 4 | - |
| | | Počet vybudovaných kompostovísk | Výsledok | tony | | |
| | Obstaranie mechanizácie | Počet | Výsledok | počet | 5 | - |

| | | | | | | |
|--|--|-------------------------------------|----------|----------------|-----|---|
| | pre obecné kompostovisko | | k | | | |
| | Sušany | | | | | |
| | Kompostovisko | Objem uskladneného odpadu v tonách, | dopad | m ² | 4 | - |
| | | Počet vybudovaných kompostovísk | Výsledok | tony | | |
| | Obstaranie mechanizácie pre obecné kompostovisko | Počet | Výsledok | počet | 5 | - |
| | Veľké Teriakovce | | | | | |
| | Zberný dvor | Objem uskladneného odpadu v tonách, | dopad | m ² | 200 | - |
| | | Počet vybudovaných kompostovísk | Výsledok | tony | | |
| | | Objem uskladneného odpadu v tonách, | dopad | počet | | |
| | Obstaranie mechanizácie pre zberný dvor | Počet | Výsledok | počet | 40 | - |
| | Kompostovisko | Objem uskladneného odpadu v tonách, | dopad | m ² | 4 | - |
| | | Počet vybudovaných kompostovísk | Výsledok | tony | | |
| | Obstaranie mechanizácie pre obecné kompostovisko | Počet | Výsledok | počet | 5 | |
| | Zacharovce | | | | | |
| | Zberný dvor | Objem uskladneného odpadu v tonách, | dopad | m ² | 200 | - |
| | | Počet vybudovaných kompostovísk | Výsledok | tony | | |
| | | Objem uskladneného odpadu v tonách, | dopad | počet | | |
| | Obstaranie mechanizácie pre zberný dvor | Počet | Výsledok | počet | 40 | |

| Špecifický cieľ PO III / 1 Budovanie a modernizácia environmentálnej infraštruktúry | | Merateľné indikátory | Typ | Merná jednotka | Hodnota v tis. EUR | Predpokl. návratnosť |
|---|---|-----------------------------|-----------------------------|-----------------------------|-----------------------------|----------------------|
| Projekty | | | | | | |
| Opatrenie 3.3 Rozvoj a modernizácia energetického hospodárstva | Čerenčany | | | | | |
| | Oprava obecného úradu | Uvedená PO I, opatrenie 1.3 | Uvedená PO I, opatrenie 1.3 | Uvedená PO I, opatrenie 1.3 | Uvedená PO I, opatrenie 1.3 | - |
| | Oprava budovy kultúrneho domu | Uvedená PO I, opatrenie 1.3 | Uvedená PO I, opatrenie 1.3 | Uvedená PO I, opatrenie 1.3 | Uvedená PO I, opatrenie 1.3 | - |
| | Rekonštrukcia nevyužitej budovy na komunitné centrum s dvorom | Uvedená PO I, opatrenie 1.3 | Uvedená PO I, opatrenie 1.3 | Uvedená PO I, opatrenie 1.3 | Uvedená PO I, opatrenie 1.3 | - |

| | | | | | |
|---|---|-----------------------------|-----------------------------|-----------------------------|----------|
| Hrachovo | | | | | |
| Rekonštrukcia MŠ Rekonštrukcia ZŠ Rekonštrukcia KD | Uvedená PO I, opatrenie 1.3 | Uvedená PO I, opatrenie 1.3 | Uvedená PO I, opatrenie 1.3 | Uvedená PO I, opatrenie 1.3 | - |
| Rekonštrukcia zdravotného strediska | Uvedená PO I, opatrenie 1.3 | Uvedená PO I, opatrenie 1.3 | Uvedená PO I, opatrenie 1.3 | Uvedená PO I, opatrenie 1.3 | - |
| Rekonštrukcia KD - Polyfunkčná budova - Svetlá | Uvedená PO I, opatrenie 1.3 | Uvedená PO I, opatrenie 1.3 | Uvedená PO I, opatrenie 1.3 | Uvedená PO I, opatrenie 1.3 | - |
| Kociha | | | | | |
| Rekonštrukcia verejných budov | Uvedená PO I, opatrenie 1.3 | Uvedená PO I, opatrenie 1.3 | Uvedená PO I, opatrenie 1.3 | Uvedená PO I, opatrenie 1.3 | - |
| Kružno | | | | | |
| Rekonštrukcia budovy a vybudovanie – Obecná pánica a muštáreň | Uvedená PO I, opatrenie 1.3 | Uvedená PO I, opatrenie 1.3 | Uvedená PO I, opatrenie 1.3 | Uvedená PO I, opatrenie 1.3 | - |
| Fotovoltaické zariadenie | Objem preinvestovaných prostriedkov | výsledok | % | 45 | nepriamo |
| | Objem vyprodukovanej elektrickej energie | výsledok | počet | | |
| | Počet vytvorených nových pracovných miest | dopad | počet | | |
| Nižný Skálnik | | | | | |
| Rekonštrukcia budov vo vlastníctve obce | Uvedená PO I, opatrenie 1.3 | Uvedená PO I, opatrenie 1.3 | Uvedená PO I, opatrenie 1.3 | Uvedená PO I, opatrenie 1.3 | - |
| Ožďany | | | | | |
| Rekonštrukcia KD | Uvedená PO I, opatrenie 1.3 | Uvedená PO I, opatrenie 1.3 | Uvedená PO I, opatrenie 1.3 | Uvedená PO I, opatrenie 1.3 | - |

| | | | | | | |
|--|--|-----------------------------|-----------------------------|-----------------------------|-----------------------------|---|
| | Rekonštrukcia domu smútku | Uvedená PO I, opatrenie 1.3 | Uvedená PO I, opatrenie 1.3 | Uvedená PO I, opatrenie 1.3 | Uvedená PO I, opatrenie 1.3 | - |
| | Rekonštrukcia kaštieľa | Uvedená PO I, opatrenie 1.3 | Uvedená PO I, opatrenie 1.3 | Uvedená PO I, opatrenie 1.3 | Uvedená PO I, opatrenie 1.3 | - |
| | Rekonštrukcia Požiarnej zbrojnice | Uvedená PO I, opatrenie 1.3 | Uvedená PO I, opatrenie 1.3 | Uvedená PO I, opatrenie 1.3 | Uvedená PO I, opatrenie 1.3 | - |
| | Rimavská Baňa | | | | | |
| | Rekonštrukcia budovy obecného úradu (polyfunkčná budova) | Uvedená PO I, opatrenie 1.3 | Uvedená PO I, opatrenie 1.3 | Uvedená PO I, opatrenie 1.3 | Uvedená PO I, opatrenie 1.3 | - |
| | Rekonštrukcia zdravotného strediska | Uvedená PO I, opatrenie 1.3 | Uvedená PO I, opatrenie 1.3 | Uvedená PO I, opatrenie 1.3 | Uvedená PO I, opatrenie 1.3 | - |
| | Rimavské Brezovo | | | | | |
| | Rekonštrukcia budovy obecného úradu s kultúrnym domom | Uvedená PO I, opatrenie 1.3 | Uvedená PO I, opatrenie 1.3 | Uvedená PO I, opatrenie 1.3 | Uvedená PO I, opatrenie 1.3 | - |
| | Rekonštrukcia budovy za účelom vytvorenia múzea | Uvedená PO I, opatrenie 1.3 | Uvedená PO I, opatrenie 1.3 | Uvedená PO I, opatrenie 1.3 | Uvedená PO I, opatrenie 1.3 | - |
| | Rimavské Zalužany | | | | | |
| | Revitalizácia budov vo vlastníctve obce | Uvedená PO I, opatrenie 1.3 | Uvedená PO I, opatrenie 1.3 | Uvedená PO I, opatrenie 1.3 | Uvedená PO I, opatrenie 1.3 | - |

| | | | | | | |
|------------------|--|-----------------------------|-----------------------------|-----------------------------|-----------------------------|---|
| | | | | | 1.3 | |
| | Rekonštrukcia budovy za účelom vytvorenia múzea | Uvedená PO I, opatrenie 1.3 | Uvedená PO I, opatrenie 1.3 | Uvedená PO I, opatrenie 1.3 | Uvedená PO I, opatrenie 1.3 | - |
| | Rekonštrukcia vodného mlyna | Uvedená PO I, opatrenie 1.3 | Uvedená PO I, opatrenie 1.3 | Uvedená PO I, opatrenie 1.3 | Uvedená PO I, opatrenie 1.3 | - |
| Selce | | | | | | |
| | Oprava hasičskej zbrojnice | Uvedená PO I, opatrenie 1.3 | Uvedená PO I, opatrenie 1.3 | Uvedená PO I, opatrenie 1.3 | Uvedená PO I, opatrenie 1.3 | - |
| Sušany | | | | | | |
| | Rekonštrukcia budovy KD | Uvedená PO I, opatrenie 1.3 | Uvedená PO I, opatrenie 1.3 | Uvedená PO I, opatrenie 1.3 | Uvedená PO I, opatrenie 1.3 | - |
| | Rekonštrukcia šatní – viacfunkčné využitie | Uvedená PO I, opatrenie 1.3 | Uvedená PO I, opatrenie 1.3 | Uvedená PO I, opatrenie 1.3 | Uvedená PO I, opatrenie 1.3 | - |
| Veľké Teriakovce | | | | | | |
| | Rekonštrukcia spoločenského centra | Uvedená PO I, opatrenie 1.3 | Uvedená PO I, opatrenie 1.3 | Uvedená PO I, opatrenie 1.3 | Uvedená PO I, opatrenie 1.3 | - |
| | Rekonštrukcia kultúrneho domu v Malých Teriakovciach na dielňu tradičných remesiel | Uvedená PO I, opatrenie 1.3 | Uvedená PO I, opatrenie 1.3 | Uvedená PO I, opatrenie 1.3 | Uvedená PO I, opatrenie 1.3 | - |
| | Rekonštrukcia budov vo vlastníctve obce | Uvedená PO I, opatrenie 1.3 | Uvedená PO I, opatrenie 1.3 | Uvedená PO I, opatrenie 1.3 | Uvedená PO I, opatrenie 1.3 | - |

| | | | | | |
|---|-----------------------------|-----------------------------|-----------------------------|-----------------------------|---|
| | | | | e 1.3 | |
| Vyšný Skálnik | | | | | |
| Komplexná rekonštrukcia kultúrneho domu | Uvedená PO I, opatrenie 1.3 | Uvedená PO I, opatrenie 1.3 | Uvedená PO I, opatrenie 1.3 | Uvedená PO I, opatrenie 1.3 | - |
| Zacharovce | | | | | |
| Rekonštrukcia budov vo vlastníctve obce | Uvedená PO I, opatrenie 1.3 | Uvedená PO I, opatrenie 1.3 | Uvedená PO I, opatrenie 1.3 | Uvedená PO I, opatrenie 1.3 | - |

| Špecifický cieľ PO III / 1 Budovanie a modernizácia environmentálnej infraštruktúry | | Merateľné indikátory | Typ | Merná jednotka | Hod nota v tis. EUR | Predp okl. návrat nosť |
|---|---|---|--------------------------------|--------------------------------|--------------------------------|---|
| Projekty | | | | | | |
| Opatrenie 3.4 Obnova vidieckej krajiny | MR Rimava a Rimavica | | | | | |
| | Revitalizácia intravilánov a extravilánov obcí MR RR Nákup strojov a zariadení (napr.: traktor, cisterna, mulčovača atď.) | Plocha zrekonštruovanej plochy | výstup | m ² | 100 | - |
| | | Počet zariadení | výsledok | Počet | | |
| | | Počet vysadených krov a drevín | výsledok | Počet | | |
| | Odstraňovanie čiernych skládok (fotopasce) | Plocha rekultivovanej skládky KO, čiernych skládok. | výsledok | m2 | 780 | - |
| | Čerenčany | | | | | |
| | Realizácia, výsadba estetickej zelene a kvetinovej výzdoby na verejných priestranstvách obce | Plocha estetickej zelene | výstup | m2 | 10 | - |
| | | Počet vysadených krov, kvetín | výsledok | Počet | | |
| | | Počet užívateľov podporeného projektu | výsledok | Počet | | |
| | Výstavba chodníkov a rekonštrukcia dažďovej priekopy a úprava potokov | Uvedená PO I, opatrenie 1.1 | Uvedená PO I, opatrenie 1.1 | Uvedená PO I, opatrenie 1.1 | Uvedená PO I, opatrenie 1.1 | podľa hodnoty ochráneného majetku |
| | Hrachovo | | | | | |
| | Realizácia, výsadba estetickej zelene a kvetinovej výzdoby na verejných priestranstvách obce | Plocha estetickej zelene | výstup | m2 | 10 | - |
| | | Počet vysadených krov, kvetín | výsledok | Počet | | |
| | | Počet užívateľov podporeného projektu | výsledok | Počet | | |
| | Kociha | | | | | |
| | Realizácia, výsadba estetickej zelene a kvetinovej výzdoby na verejných priestranstvách obce | Plocha estetickej zelene | výstup | m2 | 10 | - |
| | | Počet vysadených krov, kvetín | výsledok | Počet | | |
| | | Počet užívateľov podporeného projektu | výsledok | Počet | | |
| | Kružno | | | | | |

| | | | | | |
|--|---------------------------------------|------------------------------|------------------------------|------------------------------|---|
| Realizácia, výsadba estetickéj zelene a kvetinovej výzdoby na verejných priestranstvách obce | Plocha estetickej zelene | výstup | m2 | 10 | - |
| | Počet vysadených krov, kvetín | výsledok | Počet | | |
| | Počet užívateľov podporeného projektu | výsledok | Počet | | |
| Plnička vody | Uvedená PO III, opatrenie 1.3. | Uvedená PO I, opatrenie 1.3. | Uvedená PO I, opatrenie 1.3. | Uvedená PO I, opatrenie 1.3. | - |
| Lehota nad Rimavicou | | | | | |
| Čistenie studničiek | Počet vyčistených studní | výstupu | počet | 2 | - |
| | Počet užívateľov | počet | počet | | |
| Realizácia, výsadba estetickéj zelene a kvetinovej výzdoby na verejných priestranstvách obce | Plocha estetickej zelene | výstup | m2 | 10 | - |
| | Počet vysadených krov, kvetín | výsledok | Počet | | |
| | Počet užívateľov podporeného projektu | výsledok | Počet | | |
| Nižný Skálnik | | | | | |
| Realizácia, výsadba estetickéj zelene a kvetinovej výzdoby na verejných priestranstvách obce | Plocha estetickej zelene | výstup | m2 | 10 | - |
| | Počet vysadených krov, kvetín | výsledok | Počet | | |
| | Počet užívateľov podporeného projektu | výsledok | Počet | | |
| Ožďany | | | | | |
| Realizácia, výsadba estetickéj zelene a kvetinovej výzdoby na verejných priestranstvách obce | Plocha estetickej zelene | výstup | m2 | 10 | - |
| | Počet vysadených krov, kvetín | výsledok | Počet | | |
| | Počet užívateľov podporeného projektu | výsledok | Počet | | |
| Rimavská Baňa | | | | | |
| Realizácia, výsadba estetickéj zelene a kvetinovej výzdoby na verejných priestranstvách obce | Plocha estetickej zelene | výstup | m2 | 10 | - |
| | Počet vysadených krov, kvetín | výsledok | Počet | | |
| | Počet užívateľov podporeného projektu | výsledok | Počet | | |
| Rimavské Brezovo | | | | | |
| Rozvoj a obnova prírodných prameňov | Počet obnovených prírodných zdrojov | výstupu | počet | 5 | - |
| | Počet užívateľov | počet | počet | | |
| Realizácia, výsadba estetickéj zelene a kvetinovej výzdoby na verejných priestranstvách obce | Plocha estetickej zelene | výstup | m2 | 10 | - |
| | Počet vysadených krov, kvetín | výsledok | Počet | | |
| | Počet užívateľov podporeného projektu | výsledok | Počet | | |
| Rimavské Zalužany | | | | | |
| Realizácia, výsadba estetickéj zelene a kvetinovej výzdoby na verejných priestranstvách obce | Plocha estetickej zelene | výstup | m2 | 10 | - |
| | Počet vysadených krov, kvetín | výsledok | Počet | | |
| | Počet užívateľov podporeného projektu | výsledok | Počet | | |
| Selce | | | | | |
| Oprava potoka v centre obce + studničky | Počet obnovených prírodných zdrojov | výstupu | počet | 30 | - |
| | Počet užívateľov | počet | počet | | |
| Realizácia, výsadba estetickéj zelene a kvetinovej výzdoby na verejných priestranstvách obce | Plocha estetickej zelene | výstup | m2 | 10 | - |
| | Počet vysadených krov, kvetín | výsledok | Počet | | |
| | Počet užívateľov podporeného projektu | výsledok | Počet | | |
| Sušany | | | | | |
| Realizácia, výsadba estetickéj zelene a kvetinovej výzdoby na | Plocha estetickej zelene | výstup | m2 | 10 | - |
| | Počet vysadených krov, kvetín | výsledok | Počet | | |

| | | | | | | |
|--|--------------------------------|---------------------------------------|----------|-------|----|---|
| | verejných priestranstvách obce | Počet užívateľov podporeného projektu | výsledok | Počet | | |
| Veľké Teriakovce | | | | | | |
| Úprava rybníka a jeho okolia | | Okolie upraveného okolia rybníka | výstup | m2 | 10 | - |
| | | Počet vysadených krov, kvetín | výsledok | Počet | | |
| | | Počet užívateľov podporeného projektu | výsledok | Počet | | |
| Realizácia, výsadba estetickej zelene a kvetinovej výzdoby na verejných priestranstvách obce | | Plocha estetickej zelene | výstup | m2 | 10 | - |
| | | Počet vysadených krov, kvetín | výsledok | Počet | | |
| | | Počet užívateľov podporeného projektu | výsledok | Počet | | |
| Vyšný Skálnik | | | | | | |
| Realizácia, výsadba estetickej zelene a kvetinovej výzdoby na verejných priestranstvách obce | | Plocha estetickej zelene | výstup | m2 | 10 | - |
| | | Počet vysadených krov, kvetín | výsledok | Počet | | |
| | | Počet užívateľov podporeného projektu | výsledok | Počet | | |
| Zacharovce | | | | | | |
| Realizácia, výsadba estetickej zelene a kvetinovej výzdoby na verejných priestranstvách obce | | Plocha estetickej zelene | výstup | m2 | 10 | - |
| | | Počet vysadených krov, kvetín | výsledok | Počet | | |
| | | Počet užívateľov podporeného projektu | výsledok | Počet | | |

5.2 ZABEZPEČENIE PHSR

Po schválení PHSR nastáva vlastná realizácia PHSR, jeho opatrení a úloh. Uskutočnenie aktivít uvedených v PHSR predpokladá určité finančné a administratívne zabezpečenie.

5.2.1 FINANČNÉ ZABEZPEČENIE PHSR

Finančné vyčíslenie jednotlivých aktivít sa v PHSR uvádza pri väčšine opatrení a aktivít, potrebných na naplnenie cieľov programu. Tie sú stanovené odhadom, konečné rozpočty budú súčasťou vykonávacích plánov. Pri schvaľovaní financovania jednotlivých úloh, vyplývajúcich z aktivít, sa bude prihliadať na ich dôležitosť a dopad na hospodársky a sociálny rozvoj obce. Viaceré úlohy sa môžu realizovať v rámci bežnej prevádzky samosprávy, mnohé však vyžadujú náročnejšie finančné a personálne zdroje a spoluprácu s inými subjektmi.

Potenciálne zdroje na realizáciu opatrení a úloh PHSR sú:

- vlastné zdroje – rozpočet obce,
- bankové úvery,
- štátne dotácie z účelových fondov,
- dotácie z výťažku lotérií,
- financie z Národných projektov (MPSVR, úrady práce sociálnych vecí a rodiny),
- štrukturálne a fondy,
- nadácie, neinvestičné fondy,
- účelové fondy zahraničných zastupiteľstiev v SR (holandské, americké, kanadské,...),
- Svetová banka,
- sponzoring podnikateľov, firiem, bankového sektora, súkromných osôb,
- združovanie prostriedkov verejnej a neverejnej sféry, atď.,

Štruktúra uvedených zdrojov bude závisieť na aktuálnej finančnej situácii obce ako aj na spoločensko-ekonomických podmienkach.

5.2.2 ADMINISTRATÍVNE ZABEZPEČENIE PHSR

Nevyhnutnou podmienkou plnenia programu je administratívne zabezpečenie jeho realizácie. Realizácia vyžaduje pravidelnú systematickú prácu skupín odborníkov a pracovníkov samospráv. Na tento účel sa odporúča zriadiť nasledovné orgány s prepojením na vlastné ľudské zdroje:

1. Výbor pre PHSR

Poradný orgán zložený zo starostu a poslancov obecného zastupiteľstva. Úlohou výboru bude v intervale minimálne dva krát do roka posúdiť Správu o realizácii PHSR a stav finančného čerpania prostriedkov, dopadovú analýzu PHSR, plán na ďalšie obdobie a navrhovať stratégiu rozvoja a doplnenie úloh a opatrení, ktoré neboli uvedené v PHSR.

2. Komisia strategického rozvoja

Výkonný útvar, zabezpečujúci plánovanie a realizáciu úloh PHSR. Úlohou útvaru bude: vypracovávať projekty, koordinovať projekty, monitorovať realizáciu projektov, vypracovávať dopadové analýzy projektov, spolupracovať s inými partnermi doma a v zahraničí na realizácii projektov, vyhľadávať potenciálne zdroje a partnerstvá na realizáciu úloh PHSR, dohliadať nad ekonomickým čerpaním projektových prostriedkov, zbierať podklady o projektoch v rámci PHSR realizovaných inými subjektmi, viesť aktuálnu analýzu demografie a štruktúry ekonomických charakteristík obce, sledovať podnikateľskú klímu a vzájomný vzťah odvetví v obci, poskytovať asistenciu podnikom vytváraním všestranných komunikačných kanálov, atď.

3. Koordinátor pre stratégiu

Bude mať za úlohu: fungovať ako výkonný tajomník, koordinovať realizáciu PHSR, predkladať správy, podieľať sa na určovaní priorít realizácie PHSR, koordinovať stretnutia, podnety, požiadavky predstaviteľov rozhodujúcich odvetví na území obce, zaznamenávať dôležité trendy v hospodárstve majúce dopad na vývoj obce, podieľať sa na budovaní verejno-súkromných partnerstiev, zúčastňovať sa na dôležitých domácich a zahraničných stretnutiach, konferenciách, zameraných na rozvoj obce.

4. Vlastní zamestnanci

Do realizácie PHSR budú zapojení aj ostatní zamestnanci.

MONITOROVANIE PHSR

Monitorovanie PHSR budú uskutočňovať:

- Výbor pre PHSR,
- Komisia strategického rozvoja,
- Koordinátor pre stratégiu,
- Zástupcovia MR

5.3 MONITOROVANIE A VYHODNOCOVANIE PHSR

Monitorovanie plnenia PHSR bude vykonávať Komisia strategického rozvoja. Koordinátorovi pre stratégiu pracovníci Útvaru budú pravidelne predkladať správy o postupe realizácie a príprave projektov, o vlastnej činnosti a o iných aktivitách súvisiace s plnením PHSR. Koordinátor pre stratégiu bude predkladať na zasadnutia Výboru Správy o realizácii PHSR, pre posúdenie súladu aktivít s Programom hospodárskeho a sociálneho rozvoja. Výbor vydá k realizácii stanovisko, ktoré sa predloží poslancom na Obecné zastupiteľstvo pri schvaľovaní ročných rozpočtov.

Počas roka sa môže každý poslanec obecného zastupiteľstva oboznámiť s priebehom plnenia PHSR na Útvare strategického rozvoja alebo u Koordinátora pre stratégiu.

VYHODNOCOVANIE A SPÔSOB MODIFIKOVANIA PHSR

Hlavným hodnotiacim dokumentom PHSR bude *Správa o realizácii PHSR*, ktorú vypracuje **Výbor pre PHSR**

Spôsob modifikovania PHSR

Predkladať návrhy na modifikovanie PHSR bude v právomoci **Výboru pre PHSR**. Koordinátor pre stratégiu môže tiež predkladať Výboru návrhy na doplnenie PHSR. Občania a inštitúcie môžu tiež v písomnej forme predložiť Útvaru návrh na modifikovanie PHSR.

Na zasadnutia Výboru v termíne schvaľovania obecného rozpočtu predloží Koordinátor *Dopadovú analýzu plnenia PHSR*.

Doplnenie PHSR sa uskutoční formou vypracovania *Návrhu na doplnenie PHSR*, ktorý bude obsahovať konkrétne nové špecifické ciele, opatrenia, aktivity a úlohy. Návrh sa predloží na schválenie obecnému zastupiteľstvu. Ak doplnenie PHSR bude spojené s možnosťou získať finančné prostriedky, alebo bude vyvolané inou nevyhnutnou potrebou, môže sa kvôli tomu tiež iniciovať mimoriadne zasadnutie **Výboru pre PHSR alebo zasadnutie členskej schôdze MR RIMAVA A RIMAVICA** .



**6 FINANČNÁ ČASŤ PROGRAMU HOSPODÁRSKEHO
A SOCIÁLNEHO ROZVOJA MR RIMAVA A RIMAVICA 2015 -
2022**

6.1 FINANČNÝ PLÁN PROGRAMU

Jednou z kľúčových otázok pre realizáciu programu rozvoja je schopnosť obcí MR Rimava a Rimavica v priebehu jeho realizácie zaistiť zdroje potrebné na jeho financovanie. Tieto zdroje vznikajú vo viacerých sférach – v súkromnom sektore, verejnej správe, ide tiež o zdroje zahraničné, najmä o prostriedky Európskej únie. Dôležitým zdrojom budú, po dokončení reformy verejnej správy a uskutočnení daňovej reformy, vlastné prostriedky. V dôsledku neexistencie nevyhnutných podkladových údajov pre stanovenie finančného rámca, v ktorom by sa mal program rozvoja v strednodobom horizonte pohybovať, **je výška prostriedkov potrebná na realizáciu jednotlivých opatrení a aktivít stanovená len orientačne**. Táto časť sa bude konkretizovať v závislosti od reálneho čerpania finančných príspevkov zo štrukturálnych fondov, možností obecného rozpočtu atď..

Vychádzajúc z vyššie zadefinovaných cieľov, priorít a opatrení a na základe auditu pripravovaných projektových zámerov v réžii samosprávy, podnikateľskej sféry či neziskových a iných organizácií bol vypracovaný plán realizácie programu. Definuje, z akých prostriedkov by sa mali tieto zámery realizovať, kto by mal byť žiadateľom, určuje predpokladané časové rámce v **tis. €**.

Prioritná oblasť ekonomická PO /I

| Predpokladaná štruktúra finančných zdrojov (tis. €) | | | | | | | | | |
|--|--|---------------------------------|--------------------|---|----------------------------|------------------------------|---------------------------|----------------------------|----------------|
| Ciele | Oprávnené náklady spolu v tis. EUR | Verejné zdroje | | | | | | Súkromné zdroje v tis. EUR | EIB v tis. EUR |
| | | Verejné zdroje spolu v tis. EUR | Fond EÚ v tis. EUR | Národné verejné zdroje | | | | | |
| | | | | Národné verejné zdroje spolu v tis. EUR | Štátny rozpočet v tis. EUR | Regionálne zdroje v tis. EUR | Miestne zdroje v tis. EUR | | |
| | A=B+H+C+H | B=C+D | C | D=E+F+G | E | F | G | H | CH |
| Všeobecný cieľ PO I / I Zlepšenie kvality a modernizácia infraštruktúry v MR | | | | | | | | | |
| Špecifický cieľ PO I / I | | | | | | | | | |
| Skvalitnenie a zlepšenie stavu technickej infraštruktúry obcí ako nevyhnutnej podmienky pre ich ďalší rozvoj | | | | | | | | | |
| Opatrenie 1.1 | Budovanie a modernizácia technickej infraštruktúry | | | | | | | | |
| | 2755 | 2755 | 1255 | 1500 | 1500 | 0 | 0 | 0 | 0 |
| Opatrenie 1.2 | 471 | 471 | 271 | 200 | 200 | 0 | 0 | 0 | 0 |
| Opatrenie 1.2,2.3 | Budovanie a modernizácia lokálnej infraštruktúry | | | | | | | | |
| | 600 | 600 | 300 | 300 | 300 | 0 | 0 | 0 | 0 |
| Opatrenie 1.3 | | | | | | | | | |
| | 5627 | 5627 | 3127 | 0 | 2500 | 0 | 0 | 0 | 0 |
| Špecifický cieľ PO I/3 | | | | | | | | | |
| Modernizácia informačnej a komunikačnej infraštruktúry v mikroregióne | | | | | | | | | |
| Opatrenie 1.4,1.5 | Rozvoj informačných a komunikačných technológií | | | | | | | | |
| | 340 | 340 | 140 | 200 | 200 | 0 | 0 | 0 | 0 |
| Všeobecný cieľ PO I / II | | | | | | | | | |
| Zlepšenie podmienok pre rozvoj podnikania a cestovného ruchu na území mikroregiónu Rimava a Rimavica | | | | | | | | | |
| Špecifický cieľ PO I/ II 1 | | | | | | | | | |
| Zvýšenie pripravenosti obyvateľov pre samozamestnanie a trh práce | | | | | | | | | |
| Opatrenie 1.6 | Realizácia vzdelávacích programov zameraných na potreby trhu práce | | | | | | | | |
| | 1770 | 1770 | 770 | 100 | 1000 | 0 | 0 | 0 | 0 |
| | | | | | | | | | |
| Opatrenie 1.7, 1.8, 1.13 | 100 | | | 0 | 0 | 0 | 0 | 100 | 0 |
| Opatrenie 1.7, 1.14 | 270 | 120 | 0 | 120 | 100 | 0 | 20 | 150 | 0 |
| Opatrenie 1.7, 1.8, 1.13, 1.14 | 10 | 5 | 0 | 0 | 0 | 5 | 0 | 5 | 0 |
| Opatrenie 1.7, 1.14 | 220 | 20 | 0 | 0 | 0 | 20 | 0 | 200 | 0 |
| Špecifický cieľ PO I/ II 3 | | | | | | | | | |

| | | | | | | | | | |
|--|---|-----|-----|-----|-----|-----|-----|-----|---|
| Zvýšenie využitia miery turistického a rekreačného potenciálu mikroregiónu | | | | | | | | | |
| Tvorba spoločných produktov cestovného ruchu | | | | | | | | | |
| Propagácia mikroregiónu | | | | | | | | | |
| Opatrenie 1.8, 1.9, 1.10, 1.11, 1.12 | 430 | 330 | 0 | 200 | 200 | 30 | 100 | 100 | 0 |
| Opatrenie 1.10 | 130 | 130 | 0 | 130 | 0 | 130 | 0 | 0 | 0 |
| Špecifický cieľ POI / II 4 | | | | | | | | | |
| Skvalitnenie infraštruktúry a služieb cestovného ruchu | | | | | | | | | |
| Opatrenie 1.11 | Budovanie infraštruktúry cestovného ruchu | | | | | | | | |
| | 920 | 920 | 500 | 420 | 420 | 0 | 0 | 0 | 0 |
| Opatrenie 1.12 | 700 | 200 | 200 | 0 | 0 | 0 | 0 | 500 | |
| Opatrenie 1.13, 1.14 | Rozvoj agroturistiky | | | | | | | | |
| | Rozvoj moderných foriem poľnohospodárstva | | | | | | | | |
| | 510 | 210 | 0 | 110 | 0 | 0 | 100 | 300 | 0 |

Zdroje financovania PO / I

Integrovaný regionálny operačný program

Prioritná os č. 1: Bezpečná a ekologická doprava v regiónoch

- INVESTIČNÁ PRIORITA 1.1: Posilnenie regionálnej mobility prostredníctvom prepojenia sekundárnych a terciárnych uzlov s infraštruktúrou TEN-T
- INVESTIČNÁ PRIORITA 1.2: Rozvoj ekologicky priaznivých a nízkouhlíkových dopravných systémov

Prioritná os č.3: Konkurencieschopné a atraktívne regióny pre podnikanie a zamestnanosť

- INVESTIČNÁ PRIORITA 3.1: Podpora fyzickej, ekonomickej a sociálnej regenerácie zanedbaných mestských a vidieckych komunít a území
- INVESTIČNÁ PRIORITA 3.2: Ochrana, propagácia a rozvoj kultúrneho a prírodného dedičstva

Program rozvoja vidieka

Projektové opatrenia (realizácia bude zabezpečovaná cez individuálne projekty žiadateľov):

- Investície do hmotného majetku (čl. 18)
 - Obnova poľnohospodárskeho potenciálu – prevencia (čl. 19)
 - Podpora mladých farmárov, malých fariem a podnikania (čl. 20)
 - Základné služby a obnova dedín vo vidieckych oblastiach (čl. 21)
 - Prevencia a odstraňovanie škôd v lesoch (čl. 25)
 - Investície do nových lesných technológií (čl. 27)
 - Spolupráca (čl. 36)
 - LEADER (čl. 42-45)
-
- Dotácie Ministerstva dopravy, výstavby a regionálneho rozvoja SR
 - Dotácie Ministerstva školstva, vedy, výskumu a športu SR
 - Dotácie Ministerstva práce, sociálnych vecí a rodiny SR
 - Program celoživotného vzdelávania s dôrazom na možnosti pre mestá a obce
 - Erasmus plus
 - Švajčiarsky finančný mechanizmus
 - Nórske finančný mechanizmus
 - OP Stredná Európa

Prioritná oblasť Sociálna PO / II

| Predpokladaná štruktúra finančných zdrojov (tis. €) | | | | | | | | | |
|---|--|---------------------------------|--------------------|---|----------------------------|------------------------------|---------------------------|---------------------------|----------------|
| Ciele | Oprávnené náklady spolu v tis. EUR | Verejné zdroje | | | | | | Súhrmné zdroje v tis. EUR | EIB v tis. EUR |
| | | Verejné zdroje spolu v tis. EUR | Fond EÚ v tis. EUR | Národné verejné zdroje | | | | | |
| | | | | Národné verejné zdroje spolu v tis. EUR | Štátny rozpočet v tis. EUR | Regionálne zdroje v tis. EUR | Miestne zdroje v tis. EUR | | |
| | A=B+H+C H | B=C+D | C | D=E+F+G | E | F | G | H | CH |
| Všeobecný cieľ PO II Zabezpečenie podmienok pre kvalitný život obyvateľov mikroregiónu | | | | | | | | | |
| Špecifický cieľ PO II/1 Skvalitnenie a rast vzdelanosti obyvateľov | | | | | | | | | |
| Opatrenie 2.1 | Podpora vzdelanosti | | | | | | | | |
| | 7 | 7 | 0 | 0 | 0 | 0 | 0 | 0 | 0 |
| Špecifický cieľ PO II/2 Zvýšenie záujmu občanov o vzájomnú spoluprácu a veci verejné, skvalitnenie občianskej spoločnosti | | | | | | | | | |
| Opatrenie 2.2, 2.4 | Budovanie občianskej spoločnosti | | | | | | | | |
| | 150 | 140 | 30 | 110 | 10 | 50 | 50 | 10 | 0 |
| | 20 | 20 | 0 | 10 | 0 | 5 | 5 | 0 | 0 |
| Špecifický cieľ POII/3 Skvalitnenie a rozšírenie služieb občanom | | | | | | | | | |
| Opatrenie 2.3 | Rozvoj služieb obyvateľstvu | | | | | | | | |
| | 2000 | 2000 | 1000 | 1000 | 1000 | 0 | 0 | 0 | 0 |
| Špecifický cieľ PO II/4 Infraštruktúra kultúry, pamiatok a dedičstva | | | | | | | | | |
| Opatrenie 2.4 | Obnova a rozvoj kultúry a tradícií | | | | | | | | |
| | 970 | 970 | 270 | 700 | 500 | 100 | 100 | 0 | 0 |
| Špecifický cieľ PO II/ 5 Zabezpečenie trvalo udržateľnej kvality života sociálne odkázaných rodín a občanov | | | | | | | | | |
| Opatrenie 2.5 | Podpora sociálne odkázaných rodín a občanov | | | | | | | | |
| Opatrenie 2.6 | Podpora aktivít v oblasti Marginalizovaných rómskych a iných komunít | | | | | | | | |
| Opatrenie 2.5, 2.6 | 700 | 700 | 400 | 300 | 300 | 0 | 0 | 0 | 0 |
| Špecifický cieľ PO II/ 7 Skvalitnenie vzájomnej cezhraničnej spolupráce | | | | | | | | | |
| Opatrenie 2.8 | Rozvoj cezhraničnej spolupráce v oblasti rozvoja cestovného ruchu | | | | | | | | |
| Opatrenie 2.9 | Rozvoj hospodárskej cezhraničnej spolupráce | | | | | | | | |
| Opatrenie 2.8, 2.9, 2.10 | Rozvoj spoločenskej a kultúrnej cezhraničnej spolupráce | | | | | | | | |
| | 10 | 10 | 5 | 5 | 5 | 0 | 0 | 0 | 0 |

Zdroje financovania PO / II

Integrovaný regionálny operačný program

Prioritná os č. 2: Ľahší prístup k efektívnym a kvalitnejším verejným službám

- INVESTIČNÁ PRIORITA 2.1: Investovanie do sociálnej infraštruktúry, ktoré prispieva k národnému, regionálnemu a miestnemu rozvoju, a prechodu z inštitucionálnych služieb na komunitné
- INVESTIČNÁ PRIORITA 2.2: Investovanie do vzdelávania, zručností a celoživotného vzdelávania prostredníctvom rozvoja infraštruktúry vzdelávania a odbornej prípravy

Prioritná os č.3: Konkurencieschopné a atraktívne regióny pre podnikanie a zamestnanosť

- INVESTIČNÁ PRIORITA 3.1: Podpora fyzickej, ekonomickej a sociálnej regenerácie zanedbaných mestských a vidieckych komunít a území
- INVESTIČNÁ PRIORITA 3.2: Ochrana, propagácia a rozvoj kultúrneho a prírodného dedičstva

Program rozvoja vidieka

Projektové opatrenia (realizácia bude zabezpečovaná cez individuálne projekty žiadateľov):

- Prenos znalostí a informačné akcie (čl. 15)
- Poradenské služby (čl. 16)
- Investície do hmotného majetku (čl. 18)
- Obnova poľnohospodárskeho potenciálu – prevencia (čl. 19)
- Podpora mladých farmárov, malých fariem a podnikania (čl. 20)
- Základné služby a obnova dedín vo vidieckych oblastiach (čl. 21)
- Investície do nových lesných technológií (čl. 27)
- Spolupráca (čl. 36)
- LEADER (čl. 42-45)

OP INTEGROVANÁ INFRAŠTRUKTÚRA A OP ĽUDSKÉ ZDROJE

Európsky sociálny fond 2014 – 2020

NÓRSKY FINANČNÝ MECHANIZMUS A FINANČNÝ MECHANIZMUS EHP

Finančné príspevky sa poskytujú v týchto prioritných oblastiach:

- Zachovanie kultúrneho dedičstva.

ŠVAJČIARSKY FINANČNÝ MECHANIZMUS PROGRAM EURÓPSKEJ KOMISIE KULTÚRA

Podpora kultúrnych projektov

- Podpora organizácií pôsobiacich na európskej úrovni v oblasti kultúry
- Podpora na analýzy zhromažďovanie a šírenie informácií na maximalizáciu vplyvu projektov v oblasti kultúrnej spolupráce

Dotačný systém Ministerstva kultúry

- Program 1 Obnovme si svoj dom
- Program 2 Kultúrne aktivity v oblasti pamiatkových inštitúcií
- Program 4 Umenie
- Program 5 Pro Slovakia
- Program 6 Kultúra znevýhodnených skupín obyvateľstva
- Program 7 Nehmotné kultúrne dedičstvo
- Program 8 Kultúrne poukazy

Komunitárne programy EU (Kreatívna Európa, Európa pre občanov)

Erasmus plus – mobilita a strategické partnerstvá

Višeagrátsky fond

Prioritná oblasť Environmentálna PO / III

| Predpokladaná štruktúra finančných zdrojov (tis. €) | | | | | | | | | |
|---|------------------------------------|---------------------------------|--------------------|---|----------------------------|------------------------------|---------------------------|----------------------------|----------------|
| Ciele | Oprávnené náklady spolu v tis. EUR | Verejné zdroje | | | | | | Súkromné zdroje v tis. EUR | EIB v tis. EUR |
| | | Verejné zdroje spolu v tis. EUR | Fond EÚ v tis. EUR | Národné verejné zdroje | | | | | |
| | | | | Národné verejné zdroje spolu v tis. EUR | Štátny rozpočet v tis. EUR | Regionálne zdroje v tis. EUR | Miestne zdroje v tis. EUR | | |
| | A=B+H+CH | B=C+D | C | D=E+F+G | E | F | G | H | CH |
| Všeobecný cieľ PO III | | | | | | | | | |
| Zlepšenie stavu vidieckej krajiny a ochrana životného prostredia v mikroregióne | | | | | | | | | |

| Špecifický cieľ PO III/1 Budovanie a modernizácia environmentálnej infraštruktúry | | | | | | | | | |
|---|--|-------|------|------|------|---|---|---|---|
| Opatrenie | Budovanie a modernizácia infraštruktúry vodného hospodárstva | | | | | | | | |
| 3.1 | 14687 | 14687 | 9687 | 5000 | 5000 | 0 | 0 | 0 | 0 |
| Opatrenie | Odstraňovanie ekologických záťaží a nakladanie s odpadmi | | | | | | | | |
| 3.2 | 2800 | 2800 | 2000 | | 800 | 0 | 0 | 0 | 0 |
| Opatrenie | Rozvoj a modernizácia energetického hospodárenia | | | | | | | | |
| 3.3 | 45 | 45 | 45 | 0 | 0 | 0 | 0 | 0 | 0 |
| Opatrenie | Obnova vidieckej krajiny | | | | | | | | |
| 3.4 | 1487 | 1487 | 987 | 500 | 500 | 0 | 0 | 0 | 0 |

Zdroje financovania OP / III

OP Kvalita životného prostredia

Prioritná os č.1: Udržateľné využívanie prírodných zdrojov prostredníctvom rozvoja environmentálnej infraštruktúry

- INVESTIČNÁ PRIORITA 1: Riešenie významných potrieb investícií do sektora odpadu s cieľom splniť požiadavky environmentálneho acquis
- INVESTIČNÁ PRIORITA 2: riešenie významných potrieb investícií do sektora vodného hospodárstva s cieľom splniť požiadavky environmentálneho acquis
- INVESTIČNÁ PRIORITA 3: ochrana a obnova biologickej diverzity, ochrana pôdy a obnova a propagácia ekosystémových služieb vrátane Natura 2000 a zelených infraštruktúr
- INVESTIČNÁ PRIORITA 4: opatrenia na zlepšenie obecného prostredia, regeneráciu opustených priemyselných lokalít a zníženie znečistenia ovzdušia

Prioritná os č. 2: Adaptácia na nepriaznivé dôsledky zmeny klímy so zameraním na ochranu pred povodňami, riadenie a prevenciu súvisiacich rizík

- INVESTIČNÁ PRIORITA 1: Podpora vyhradených investícií na prispôsobenie sa zmene klímy
- INVESTIČNÁ PRIORITA 2: Propagácia investícií na riešenie osobitných rizík, zabezpečenie odolnosti proti katastrofám a vyvíjanie systémov zvládania katastrof

Program rozvoja vidieka

Projektové opatrenia (realizácia bude zabezpečovaná cez individuálne projekty žiadateľov):

- Investície do hmotného majetku (čl. 18)
- Základné služby a obnova dedín vo vidieckych oblastiach (čl. 21)
- LEADER (čl. 42-45)

NÓRSKY FINANČNÝ MECHANIZMUS A FINANČNÝ MECHANIZMUS EHP

Finančné príspevky sa poskytujú v týchto prioritných oblastiach:

- Ochrana a manažment životného prostredia

ŠVAJČIARSKY FINANČNÝ MECHANIZMUS

THE INTELLIGENT ENERGY – EUROPE PROGRAMM

DOTÁCIE MINISTERSTVA DOPRAVY, VÝSTAVBY A REGIONÁLNEHO ROZVOJA SR EKO FOND

ENVIRONMENTÁLNY FOND

A. Oblasť: Ochrana ovzdušia a ozónovej vrstvy Zeme

- Podpora výroby tepla a teplej úžitkovej vody prostredníctvom využívania nízkoemisných zdrojov

- Podpora výroby tepla a teplej úžitkovej vody a elektrickej energie prostredníctvom využívania obnoviteľných zdrojov
- Podpora projektov zameraných na zlepšenie kvality ovzdušia
- B. Oblasť: Ochrana a využívanie vôd*
 - Čistiarene odpadových vôd a verejné kanalizácie
 - Vodovody
 - Protipovodňová ochrana - Opatrenia na vodnom toku
 - Protipovodňová ochrana - Opatrenia mimo vodného toku
- C. Oblasť: Rozvoj odpadového hospodárstva*
 - Uzavretie a rekultivácia skládok
 - Separácia a zhodnocovanie biologicky rozložiteľných odpadov
 - Zavedenie separovaného zberu v obciach, vybudovanie zberných dvorov a dotriedňovacích zariadení
- D. Oblasť: Ochrana prírody a krajiny*
 - Ochrana prírody a krajiny
- E. Oblasť: Environmentálna výchova, vzdelávanie a propagácia*
 - Environmentálna výchova, vzdelávanie a propagácia
- F. Oblasť: Prieskum, výskum a vývoj zameraný na zisťovanie a zlepšenie stavu životného prostredia*
 - Prieskum, výskum a vývoj zameraný na zisťovanie a zlepšenie stavu životného prostredia
- G. Oblasť: Zelená investičná schéma*

Grantové schémy na úrovni lokálnej, regionálnej úrovni, národnej a medzinárodnej (napr. dotačné schémy samosprávnych celkov, dotácie ministerstiev, granty súkromných spoločností, nadácií, atď.)

6.2 PRAVIDLÁ STRATÉGIE FINANCOVANIA ŠTRUKTURÁLNYCH FONDŮ A KOHÉZNEHO FONDU PRE PROGRAMOVÉ OBDOBIE 2014 – 2020

V nadväznosti na základné legislatívne východiská pre určenie stratégie financovania 2014 – 2020 sa stanovujú nasledovné pravidlá stratégie financovania 2014 – 2020:

- výška pomoci z EÚ sa pre všetky operačné programy vyjadruje k celkovým oprávneným výdavkom v zmysle čl. 110, ods. 2, písm. a) návrhu všeobecného nariadenia pre programové obdobie 2014 – 2020;
- v rámci cieľa Investície pre rast a zamestnanosť – KF – sa stanovuje výška pomoci z EÚ vo výške 85,0 % z celkových oprávnených výdavkov, čo predstavuje maximálnu mieru spolufinancovania EÚ podľa čl. 110, ods. 3 návrhu všeobecného nariadenia pre programové obdobie 2014 – 2020;
- v rámci cieľa Investície pre rast a zamestnanosť – štrukturálne fondy v rámci menej rozvinutých regiónov – sa stanovuje výška pomoci z EÚ vo výške 85,0 % z celkových oprávnených výdavkov, čo predstavuje maximálnu mieru spolufinancovania EÚ podľa čl. 110, ods. 3 návrhu všeobecného nariadenia pre programové obdobie 2014 – 2020;
- v rámci cieľa Investície pre rast a zamestnanosť – štrukturálne fondy v rámci viac rozvinutého regiónu² – sa stanovuje výška pomoci z EÚ vo výške 50,0 % z celkových oprávnených výdavkov, čo predstavuje maximálnu mieru spolufinancovania EÚ podľa čl. 110, ods. 3 návrhu všeobecného nariadenia pre programové obdobie 2014 – 2020;

v rámci cieľa Európska územná spolupráca – programy cezhraničnej spolupráce, v ktorých SR plní úlohu riadiaceho orgánu – sa stanovuje výška pomoci z EÚ vo výške 85,0 % (EFRR) z celkových oprávnených výdavkov pre celé územie Slovenska, čo

predstavuje maximálnu mieru spolufinancovania EÚ podľa čl. 110, ods. 3 návrhu všeobecného nariadenia pre programové obdobie 2014 – 2020;
maximálna intenzita štátnej pomoci sa stanovuje v súlade so schémami štátnej pomoci, resp. príslušnou legislatívou EÚ;
v prípade realizácie partnerských projektov sa na jednotlivých partnerov vzťahujú pravidlá financovania individuálne v závislosti od typu prijímateľa, t. j. pre partnerov sa neuplatňujú pravidlá financovania platné pre vedúceho partnera;
možnosť dobrovoľného zvýšenia podielu prijímateľa na financovaní maximálne však do výšky národných zdrojov v závislosti od kategórie regiónu. Zvýšenie miery financovania prijímateľa nad stanovenú výšku závisí len od rozhodnutia samotného prijímateľa;
v rámci jedného projektu sa počas celej doby implementácie uplatňuje jeden pomer financovania za jednotlivé zdroje.

6.3 PRAVIDLÁ FINANCOVANIA PRE PRIJÍMATEĽOV V RÁMCI MENEJ ROZVINUTÝCH REGIÓNOV, CIEĽA EURÓPSKA ÚZEMNÁ SPOLUPRÁCA – CEZHRANIČNEJ SPOLUPRÁCE A PRE PRIJÍMATEĽOV Z KOHÉZNEHO FONDU

Financovanie projektov prijímateľa – organizácia štátnej správy

Pre prijímateľa – organizáciu štátnej správy: ústredné orgány štátnej správy, štátne rozpočtové organizácie, štátne príspevkové organizácie (subjekt v zmysle časti 2.1 písm. a)) sa stanovujú nasledovné pravidlá spolufinancovania pomoci:

| Prijímateľ – organizácia štátnej správy | | | |
|---|------------------------|------------|---------|
| Celkové oprávnené výdavky | | | |
| Zdroje EÚ | Národné verejné zdroje | | Spolu |
| EFRR / ESF / KF | Štátny rozpočet | Prijímateľ | |
| 85,0 % | 15,0 % | 0,0 % | 100,0 % |

Financovanie projektov prijímateľa – ostatné subjekty verejnej správy

Pre prijímateľa – ostatné subjekty verejnej správy: verejné vysoké školy a ďalšie subjekty, ktoré sú zapísané a zaradené v registri podľa odseku 1 § 3 zákona č. 523/2004 Z. z. o rozpočtových pravidlách verejnej správy a o zmene a doplnení niektorých zákonov v znení neskorších predpisov, združenia právnických osôb z verejnej správy a verejné zdravotné poisťovne okrem obcí, vyšších územných celkov a organizácií štátnej správy (subjekt v zmysle časti 2.1, písm. b)) sa stanovujú nasledovné pravidlá spolufinancovania pomoci:

| Prijímateľ – ostatné subjekty verejnej správy | | | |
|---|------------------------|------------|---------|
| Celkové oprávnené výdavky | | | |
| Zdroje EÚ | Národné verejné zdroje | | Spolu |
| EFRR / ESF / KF | Štátny rozpočet | Prijímateľ | |
| 85,0 % | 10,0 % | 5,0 % | 100,0 % |

V prípade, ak sú prijímateľom ostatné subjekty verejnej správy (subjekt v zmysle časti 2.1, písm. b)), uhrádzajú sa oprávnené výdavky vo výške 100,0 % z celkových oprávnených výdavkov, pričom výška pomoci z EFRR, ESF a KF sa stanovuje vo výške 85,0 %, príspevok zo štátneho rozpočtu vo výške 10,0 % a príspevok prijímateľa vo výške 5,0 %.

Financovanie projektov prijímateľa – obec / vyšší územný celok

Pre prijímateľa – obec / vyšší územný celok, príp. rozpočtové organizácie a príspevkové organizácie zriadené obcou / vyšším územným celkom (subjekt v zmysle časti 2.1, písm. c) a d)) sa stanovujú nasledovné pravidlá spolufinancovania pomoci:

| Prijímateľ – obec / vyšší územný celok | | | |
|--|------------------------|------------|---------|
| Celkové oprávnené výdavky | | | |
| Zdroje EÚ | Národné verejné zdroje | | Spolu |
| EFRR / ESF / KF | Štátny rozpočet | Prijímateľ | |
| 85,0 % | 10,0 % | 5,0 % | 100,0 % |

V prípade, ak je prijímateľom obec / vyšší územný celok, **prípadne rozpočtová organizácia alebo príspevková organizácia zriadená obcou / vyšším územným celkom** (subjekt v zmysle časti 2.1, písm. c) a d)), uhrádzajú sa oprávnené výdavky vo výške 100,0 % z celkových oprávnených výdavkov, pričom výška pomoci z EFRR, ESF a KF sa stanovuje vo výške 85,0 %, príspevok zo štátneho rozpočtu vo výške 10,0 % a príspevok prijímateľa vo výške 5,0 %.

Financovanie projektov prijímateľa – mimovládna/nezisková organizácia

Pre prijímateľa – mimovládne organizácie/neziskové organizácie (subjekt v zmysle časti 2.1, písm. e)) sa stanovujú nasledovné pravidlá spolufinancovania pomoci:

| Prijímateľ – mimovládna/nezisková organizácia | | | |
|---|------------------------|-----------------|---------|
| Celkové oprávnené výdavky | | | |
| Zdroje EÚ | Národné verejné zdroje | Súkromné zdroje | Spolu |
| EFRR / ESF / KF | Štátny rozpočet | Prijímateľ | |
| 85,0 % | 10,0 % | 5,0 % | 100,0 % |

V prípade, ak je prijímateľom mimovládna organizácia, prípadne nezisková organizácia (subjekt v zmysle časti 2.1, písm. e)), výška pomoci z EFRR, ESF alebo KF sa stanovuje vo výške 85,0 %, príspevok zo štátneho rozpočtu vo výške 10,0 % a príspevok prijímateľa vo výške 5,0 % z celkových oprávnených výdavkov.

Financovanie projektov prijímateľa zo súkromného sektora mimo schém štátnej pomoci

Pre prijímateľa, na ktorého sa nevzťahujú pravidlá financovania podľa časti 3.2.1.1, 3.2.1.2, 3.2.1.3, 3.2.1.4, 3.2.1.6 a 3.1.2.7 (subjekt v zmysle časti 2.1, písm. f)), sa stanovujú nasledovné pravidlá spolufinancovania pomoci:

| Prijímateľ – súkromný sektor mimo schém štátnej pomoci | | | |
|--|------------------------|-----------------|---------|
| Celkové oprávnené výdavky | | | |
| Zdroje EÚ | Národné verejné zdroje | Súkromné zdroje | Spolu |
| EFRR / ESF / KF | Štátny rozpočet | Prijímateľ | |
| 85,0 % | 5,0 % | 10,0 % | 100,0 % |

V danom prípade platí, že výška pomoci z EFRR, ESF alebo KF sa stanovuje vo výške 85,0 %, príspevok zo štátneho rozpočtu vo výške 5,0 % a príspevok prijímateľa vo výške 10,0 % z celkových oprávnených výdavkov.

Financovanie projektov prijímateľa v rámci schém štátnej pomoci

Pre prijímateľa vykonávajúceho hospodársku činnosť, t. j. podniky v zmysle čl. 107 Zmluvy o fungovaní EÚ bez ohľadu na právny status, v rámci schém štátnej pomoci

(subjekt v zmysle časti 2.1, písm. h)), sa stanovujú nasledovné pravidlá spolufinancovania pomoci:

| Prijímateľ – v rámci schém štátnej pomoci | | | |
|---|------------------------|-----------------|---------|
| Celkové oprávnené výdavky | | | |
| Zdroje EÚ | Národné verejné zdroje | Súkromné zdroje | Spolu |
| EFRR / ESF / KF | Štátny rozpočet | Prijímateľ | |
| x,x % | 0,0 % | y,y % | 100,0 % |

V prípade, ak je prijímateľom podnik vykonávajúci hospodársku činnosť podľa čl. 107 Zmluvy o fungovaní EÚ (subjekt v zmysle časti 2.1, písm. h)), podiel prijímateľa sa stanovuje v súlade s aplikovanou výškou intenzity pomoci definovanou v príslušnej schéme štátnej pomoci.

Financovanie projektov prijímateľa v rámci schém pomoci de minimis

Pre prijímateľa vykonávajúceho hospodársku činnosť, t. j. podniky v zmysle čl. 107 Zmluvy o fungovaní EÚ bez ohľadu na právny status v rámci schém pomoci de minimis (subjekt v zmysle časti 2.1, písm. g)), sa stanovujú nasledovné pravidlá spolufinancovania pomoci:

| Prijímateľ – v rámci schém pomoci de minimis | | | |
|--|------------------------|-----------------|---------|
| Celkové oprávnené výdavky | | | |
| Zdroje EÚ | Národné verejné zdroje | Súkromné zdroje | Spolu |
| EFRR / ESF / KF | Štátny rozpočet | Prijímateľ | |
| x,x % | y,y % | z,z % | 100,0 % |

Podiel prijímateľa vykonávajúceho hospodársku činnosť, t. j. podniky v zmysle čl. 107 Zmluvy o fungovaní EÚ bez ohľadu na právny status v rámci schém pomoci de minimis (subjekt v zmysle časti 2.1, písm. g)) sa stanovuje v súlade s aplikovanou výškou intenzity pomoci definovanou riadiacim orgánom v príslušnej schéme pomoci de minimis. V prípade, ak intenzita pomoci de minimis stanovená riadiacim orgánom presahuje maximálnu výšku finančnej pomoci z EÚ, bude tento rozdiel dofinancovaný zo štátneho rozpočtu

Pravidlá financovania pri implementácii finančných nástrojov

Európska komisia v súvislosti so snahou čo najefektívnejšie využívať prostriedky EÚ, odporúča v rámci programového obdobia 2014 – 2020 okrem priamej formy pomoci, využívať predovšetkým finančné nástroje.

Slovenská republika plánuje výraznejšie využívať finančné nástroje v rámci všetkých fondov. Nenávratný finančný príspevok by sa mal používať predovšetkým tam, kde sa vytvára verejný statok a tam, kde z dôvodu vzniku negatívnych externalít a neschopnosti internalizovať celý zisk dochádza k zlyhaniu trhu. Verejné zdroje podporia takéto aktivity tak, aby sa ich úroveň priblížila spoločenskému optimu. Preto by mala byť podpora komerčných projektov, rizikových projektov a projektov generujúcich príjmy zabezpečená formou finančných nástrojov a to v tých oblastiach, ktoré budú určené na základe vykonanej ex-ante analýzy pre finančné nástroje v súlade s čl. 32 návrhu všeobecného nariadenia pre programové obdobie 2014 – 2020⁴. Finančné nástroje môžu byť zriadené na úrovni EÚ, riadené priamo alebo nepriamo Európskou komisiou alebo tradičnej báze, teda na národnej, regionálnej, nadnárodnej alebo cezhraničnej úrovni, riadené priamo alebo v rámci zodpovednosti riadiaceho orgánu.

Pre určenie participácie národných zdrojov v prípade subjektu implementujúceho finančný nástroj sa stanovujú nasledovné pravidlá v prípade:

- o menej rozvinutých regiónov a Kohézneho fondu:

- výška pomoci z EÚ sa stanovuje vo výške 85,0 % z celkových oprávnených výdavkov;
- podiel národných zdrojov sa stanovuje vo výške 15,0 % z celkových oprávnených výdavkov.
 - viac rozvinutých regiónov:
- výška pomoci z EÚ sa stanovuje vo výške 50,0 % z celkových oprávnených výdavkov;
- podiel národných zdrojov sa stanovuje vo výške 50,0 % z celkových oprávnených výdavkov.

V prípade využitia možnosti vytvorenia samostatnej prioritnej osi na účely implementovania niektorého z finančných nástrojov, sa v závislosti od zapojenia súkromných zdrojov znižuje podiel národných verejných zdrojov na spolufinancovaní. V rámci národných zdrojov sa v závislosti od výšky zapojenia súkromných zdrojov, či už na úrovni fondu fondov, na úrovni finančného nástroja alebo na úrovni konečných prijímateľov, adekvátne znižuje podiel národných verejných zdrojov.

6.4 STRATÉGIA FINANCOVANIA EURÓPSKEHO POĽNOHOSPODÁRSKEHO FONDU PRE ROZVOJ VIDIEKA PRE PROGRAMOVÉ OBDOBIE 2014 – 2020

Stratégia financovania stanovuje maximálnu výšku podpory z Európskeho poľnohospodárskeho fondu pre rozvoj vidieka a miery národného spolufinancovania v rámci menej rozvinutých regiónov a ostatných regiónov pri financovaní opatrení Programu rozvoja vidieka SR 2014 – 2020.

V Slovenskej republike je z EPFRV implementovaný jeden Program rozvoja vidieka SR 2014 – 2020 pre celé územie SR.

| |
|---|
| Pravidlá Stratégie financovania Európskeho poľnohospodárskeho fondu pre rozvoj vidieka pre programové obdobie 2014 – 2020 |
|---|

V nadväznosti na vyššie uvedené legislatívne východiská sa pre jednotlivé kategórie prijímateľov stanovujú nasledovné pravidlá financovania:

- výška podpory z EPFRV sa stanovuje vo výške 75 % z celkových oprávnených verejných výdavkov v rámci menej rozvinutých regiónov a 53 % z celkových oprávnených verejných výdavkov v rámci ostatných regiónov;
- k podielu EPFRV je priradené spolufinancovanie zo štátneho rozpočtu v stanovenom pomere v závislosti od intenzity verejnej pomoci platnej pre príslušné opatrenie;
- uplatňuje sa kombinácia výšky podpory z EPFRV a výšky verejnej pomoci;
- zohľadňujú sa špecifiká pre každé opatrenie individuálne a to vo vzťahu k oprávnenému prijímateľovi, mieram spolufinancovania a kategórii regiónu

| |
|---|
| Financovanie operácií prijímateľa v opatrení č. 1, opatrení č. 2, podopatrení č. 3.3, opatrení č. 4, podopatrení č. 5.1, podopatrení č. 5.2, opatrení č. 6, podopatrení č. 7.1, opatrení č. 8, opatrení č. 9, opatrení č. 10, opatrení č. 11, opatrení č. 12, opatrení č. 13, opatrení č. 14 a opatrení č. 15 |
|---|

Pre prijímateľa v rámci:

opatrenia č. 1: poskytovateľa prenosu vedomostí a zručností;

opatrenia č. 2: poskytovateľa poradenskej služby - certifikovaného poradcu, poskytovateľa vzdelávania, ktorý musí mať primerané zdroje v podobe kvalifikovaných

zamestnancov, ktorí sa pravidelne vzdelávajú v oblastiach poskytujúcich poradenské služby;

podopatrenia č. 3.3: Ministerstvo pôdohospodárstva a rozvoja vidieka SR a obce (miestna územná samospráva);

opatrenia č. 4: skupinu poľnohospodárov v prípade kolektívnych investícií vykonávaných viac ako jedným poľnohospodárom a tieto prinášajú synergický efekt, verejný subjekt, ak preukáže prepojenie medzi realizovanými investíciami a potenciálom poľnohospodárskej výroby;

podopatrenia č. 5.1: poľnohospodárskeho podnikateľa, tzn. fyzickú alebo právnickú osobu (mikropodniky a malé podniky v zmysle odporúčania Komisie č. 2003/361/ES), ktorá vykonáva poľnohospodársku výrobu ako sústavnú a samostatnú činnosť pod vlastným menom, na vlastnú zodpovednosť a za účelom dosiahnutia zisku a spĺňa kritériá stanovené vo vzťahu k veku a profesijnému zameraniu;

podopatrenia č. 5.2: právnické osoby alebo fyzické osoby (mikropodniky v zmysle odporúčania Komisie č. 2003/361/ES);

opatrenia č. 6: obec definovanú v územnej koncentrácii ako vidiecka obec vidiek 1 a vidiek 2 s výnimkou obcí so štatútom mesta; združenia obcí;

podopatrenia č. 7.1: obhospodarovateľa lesa v zmysle zákona č. 326/2005 Z. z. o lesoch – súkromní a verejní správcovia lesov a iné subjekty súkromného práva a verejné subjekty a ich združenia;

opatrenia č. 8, 9, 10, 11, 12: fyzickú a právnickú osobu podnikajúcu v poľnohospodárskej prvovýrobe;

opatrenia č. 10: súkromných vlastníkov lesa a ich združení s právnou subjektivitou;

opatrenia č. 13: najmenej dva subjekty, ktorých spolupráca je:

medzi rôznymi aktérmi v poľnohospodárstve, potravinovom reťazci a v lesnom hospodárstve na území EÚ a medzi inými aktérmi, ktorí prispievajú k splneniu cieľov a priorít politiky rozvoja vidieka vrátane medziodvetvových organizácií, zameraná na zriadenie a prevádzku operačných skupín EIP pre produktivitu a udržateľnosť poľnohospodárstva uvedených v čl. 62 návrhu nariadenia Európskeho parlamentu a Rady o podpore rozvoja vidieka prostredníctvom EPFRV;

opatrenia č. 14:

verejno-súkromné partnerstvá v zmysle zákona č. 83/1990 Zb. o združovaní občanov v znení neskorších predpisov;

MAS (verejno-súkromné partnerstvá v zmysle zákona č. 83/1990 Zb. o združovaní občanov v znení neskorších predpisov schválené riadiacim orgánom, t. j. ktorým riadiaci orgán udelil štatút MAS)

opatrenia č. 15:

Ministerstvo pôdohospodárstva a rozvoja vidieka SR,

Pôdohospodársku platobnú agentúru,

Národnú sieť rozvoja vidieka

sa stanovujú nasledovné pravidlá spolufinancovania:

| Prijímateľ | | | |
|---------------------------|------------------------|------------|---------|
| Celkové oprávnené výdavky | | | |
| Zdroje EÚ | Národné verejné zdroje | | Spolu |
| EPFRV | Štátny rozpočet | Prijímateľ | |
| 75,0 % | 25,0 % | 0,0 % | 100,0 % |

Pre vyššie uvedených prijímateľov v rámci daných opatrení a podopatrení, uhrádzajú sa oprávnené výdavky vo výške 100,0 % z celkových oprávnených verejných výdavkov, pričom výška podpory z EPFRV sa stanovuje vo výške 75,0 % a príspevok zo štátneho rozpočtu vo výške 25,0 %.

Financovanie operácií prijímateľa v podopatrení č. 3.1, 3.2 a podopatrení 5.3

Pre prijímateľa v rámci:

podopatrenia č. 3.1: fyzické a právnické osoby podnikajúce v poľnohospodárskej prvovýrobe;

podopatrenia č. 3.2: fyzické a právnické osoby podnikajúce v oblasti spracovania produktov poľnohospodárskej prvovýroby (okrem rybích produktov), resp. v prípade investícií do využívania obnoviteľných zdrojov energie sú prijímateľmi fyzické a právnické osoby podnikajúce v oblasti poľnohospodárskej prvovýroby;

podopatrenia 5.3:

- poľnohospodárov alebo členov poľnohospodárskej domácnosti podnikajúcich v oblasti poľnohospodárstva, ktorých podiel ročných tržieb/príjmov z poľnohospodárskej výroby na celkových tržbách/príjmoch predstavuje minimálne 30 % (činnosť č. 1) a
- fyzické a právnické osoby (mikropodniky a malé podniky vo vidieckych oblastiach v zmysle odporúčania Komisie č. 2003/361/ES) obhospodarujúce lesy vo vlastníctve súkromných vlastníkov a ich združení, obcí a ich združení, cirkvi, ktorej majetok možno podľa právneho poriadku SR považovať za súkromný, pokiaľ ide o jeho správu a nakladanie s ním (činnosť č. 2) sa stanovujú nasledovné pravidlá spolufinancovania:

| Prijímateľ | | | |
|---------------------------|------------------------|-----------------|---------|
| Celkové oprávnené výdavky | | | |
| Zdroje EÚ | Národné verejné zdroje | Súkromné zdroje | Spolu |
| EPFRV | Štátny rozpočet | Prijímateľ | |
| 37,5 % | 12,5 % | 50,0 % | 100,0 % |

Pre vyššie uvedených prijímateľov v rámci daných podopatrení, uhrádzajú sa oprávnené výdavky vo výške 100,0 % z celkových oprávnených výdavkov, pričom výška podpory z EPFRV sa stanovuje vo výške 37,5 %, príspevok zo štátneho rozpočtu vo výške 12,5 % a príspevok prijímateľa vo výške 50,0 %.

V uvedenom prípade platia výnimky pre zvýšenie intenzity verejnej pomoci podľa časti 6.1.

Financovanie operácií prijímateľa v opatrení č. 4

Pre prijímateľa v rámci opatrenia č. 4: poľnohospodára: právnickú alebo fyzickú osobu podnikajúcu v poľnohospodárskej prvovýrobe sa stanovujú nasledovné pravidlá spolufinancovania:

| Prijímateľ | | | |
|---------------------------|------------------------|-----------------|---------|
| Celkové oprávnené výdavky | | | |
| Zdroje EÚ | Národné verejné zdroje | Súkromné zdroje | Spolu |
| EPFRV | Štátny rozpočet | Prijímateľ | |
| 60,0 % | 20,0 % | 20,0 % | 100,0 % |

Pre vyššie uvedených prijímateľov v rámci daného opatrenia, uhrádzajú sa oprávnené výdavky vo výške 100,0 % z celkových oprávnených výdavkov, pričom výška podpory z EPFRV sa stanovuje vo výške 60,0 %, príspevok zo štátneho rozpočtu vo výške 20,0 % a príspevok prijímateľa vo výške 20,0 %

Financovanie operácií prijímateľa v podopatrení č. 7.2

Pre prijímateľa v rámci:

podopatrenia č. 7.2:

- fyzické a právnické osoby (obce, mikropodniky, malé a stredné podniky v zmysle odporúčania Komisie č. 2003/361/ES) obhospodarujúce lesy vo vlastníctve súkromných vlastníkov a ich združení, obcí a ich združení, cirkvi, ktorej majetok možno podľa právneho poriadku SR považovať za súkromný, pokiaľ ide o jeho správu a nakladanie s ním,
- fyzické a právnické osoby (mikropodniky, malé a stredné podniky v zmysle odporúčania Komisie č. 2003/361/ES) poskytujúce služby v lesníctve a ťažbe dreva za predpokladu poskytnutia týchto služieb subjektom uvedeným predchádzajúcej odrážke

sa stanovujú nasledovné pravidlá spolufinancovania:

| Prijímateľ | | | |
|---------------------------|------------------------|-----------------|---------|
| Celkové oprávnené výdavky | | | |
| Zdroje EÚ | Národné verejné zdroje | Súkromné zdroje | Spolu |
| EPFRV | Štátny rozpočet | Prijímateľ | |
| 48,75 % | 16,25 % | 35,0 % | 100,0 % |

Pre vyššie uvedených prijímateľov v rámci daného podopatrenia, uhrádzajú sa oprávnené výdavky vo výške 100,0 % z celkových oprávnených výdavkov, pričom výška podpory z EPFRV sa stanovuje vo výške 48,75 %, príspevok zo štátneho rozpočtu vo výške 16,25 % a príspevok prijímateľa vo výške 35,0 %.

ZÁVER

PHSR MR Rimava a Rimavica je strategický strednodobý dokument, ktorý určuje víziu rozvoja obcí patriacich do MR, prioritné rozvojové oblasti a strategické ciele ich naplnenia. Tento dokument je základným východiskom pre spracovanie ďalších materiálov rozvoja jednotlivých oblastí života obcí.

PHSR je otvoreným dokumentom, ktorý bude vyhodnocovaný a aktualizovaný na zasadnutiach obecných zastupiteľstiev a podľa potreby.

Predmetný PHSR MR Rimava a Rimavica bol schválený na zasadnutí MR dňa:

..... VZN/UMZ č.

.....
pečiatka

.....
predseda MR Rimava a Rimavica

PRÍLOHY

Príloha č.1: Zoznam členov riadiaceho tímu, pracovných skupín a partnerov zapojených do spracovania PHSR

| Zoznam členov pracovnej skupiny | | | |
|----------------------------------|---|----------------------|------------------------------------|
| Funkcia v strategickom plánovaní | | Obec /Organizácia | Funkcia v pracovnom zaradení |
| Gestor | Ondrej Knechta | MR Rimava a Rimavica | Predseda MR Rimava a Rimavica |
| Koordinátor | JUDr. Monika Štesková, rod. Vaškovičová | APRG, Hnúšťa | Riaditeľka APRG |
| Metodik | Mgr. Jana Uhrinová | APRG, Hnúšťa | Projektová manažérka |
| Interní odborníci | Bc. Zuzana Študencová | Čerenčany | Starostka obce |
| | Ondrej Knechta | Hrachovo | Starosta obce |
| | Tatiana Klimová | Kociha | Starostka obce |
| | Pavel Černák | Kružno | Starosta obce |
| | Ivan Antal | Lehota nad Rimavicou | Starosta obce |
| | Mgr. Miroslav Bystrianský | Nižný Skálnik | Starosta obce |
| | Ing. Adrián Barto | Ožďany | Starosta obce |
| | Mgr. Elena Polóniová | Rimavská Baňa | Starostka obce |
| | Marián Šivara | Rimavské Brezovo | Starosta obce |
| | Janka Ďurišová | Rimavské Zalužany | Starostka obce |
| | Vladimír Bodnár | Selce | Starosta obce |
| | Mgr. Štefan Vaclavík | Sušany | Starosta obce |
| | Andrej Karas | Veľké Teriakovce | Starosta obce |
| | Miroslav Labanc | Vyšný Skálnik | Starosta obce |
| | Ružena Gembická | Zacharovce | Starostka obce |
| Externí odborníci | Mgr. Ivona Antalová | APRG Hnúšťa | Projektová manažérka |
| | Ing. Dana Trombitášová | APRG Hnúšťa | Koordinátorka zahraničných aktivít |
| | Mgr. Štefan Horváth | APRG Hnúšťa | Projektový manažér |
| | Ing. Henrieta Struhárová | MR Rimava a Rimavica | Manažérka MR Rimava a Rimavica |
| | Elena Kubaliaková | OZ OZVENY | Zástupca OZ |
| | Mgr. Iveta Očenášová | Čerenčany | Zástupca obce |
| | JUDr. Zuzana Kederová | Hrachovo | Zástupca obce |
| | Mgr. Ivana Kováčová | Kružno | Zástupca obce |
| | Eleonóra Maceková | Lehota nad Rimavicou | Zástupca obce |
| | Mária Rešutíková | Nižný Skálnik | Zástupca obce |
| | Slavoj Hruška | Ožďany | Zástupca obce |
| | Milan Kušpál | Rimavská Baňa | Zástupca obce |
| | Henrich Hajnák | Rimavské Brezovo | Zástupca obce |
| | Iveta Hanková | Rimavské Zalužany | Zástupca obce |
| | Ing. Anna Jančígová | Selce | Zástupca obce |
| | MVDr. Ján Slabej | Sušany | Zástupca obce |
| | Ing. Norbert Keľo | Veľké Teriakovce | Zástupca obce |
| | Ing. Ján Durmis | Vyšný Skálnik | Zástupca obce |
| | Andrea Kováčová | Zacharovce | Zástupca obce |

Príloha č.2: Zoznam informačných zdrojov použitých v PHSR

1. Atlas rómskych komunít, 2013
2. Gemersko-malohontské múzeum, Rimavská Sobota
3. Gemersko-malohontské osvetové stredisko, Rimavská Sobota
4. Informačný systém environmentálnych záťaží
5. Katastrálny úrad v Banskej Bystrici - Správa o stave a vývoji pôdneho fondu v Banskobystrickom kraji
6. Obce Mikroregiónu Rimava a Rimavica
7. Sčítanie obyvateľov, domov a bytov 2011
8. Slovenská správa ciest, 2015
9. Štatistický úrad, Banská Bystrica
10. Štátny zoznam osobitne chránených častí prírody SR, 2015
11. Úrad práce sociálnych vecí a rodiny SR, Rimavská Sobota
12. Železničná spoločnosť Slovensko, 2015
13. <http://datacube.statistics.sk/TM1WebSK/TM1WebLogin.aspx>
14. http://dvbt.towercom.sk/files/mapa_m1_vezicky.jpg
15. <http://jaspi.justice.gov.sk/>
16. <http://naseobce.sk/mesta-a-obce>
17. http://slovak.statistics.sk/wps/portal/ext/home!/ut/p/b1/04_Sj9CPykssy0xPLMnMz0vMAfGjzOIDzT0tnJwMHQ0s_IJcDTxDHAPcg7xMDA1MTIEKIoEKDHAARwNCsP1o8BKnn0dPUzMfQwMLHzcTQ08HT1CgywDjY0NHI2hCvBY4eeRn5uqX5AbYZBI4qglAL9TbiU!/dl4/d5/L2dBISEvZ0FBIS9nQSEh/
18. http://spnz.sk/stara_stranka/Casopis/05_01/05_01_04.htm
19. <http://uzemia.enviroportal.sk/>
20. http://www.enviromagazin.sk/enviromc1_3/vody20.html
21. <http://www.enviroportal.sk>
22. <http://www.enviroportal.sk/uploads/spravy/2013-sprava-o-stave-zp.pdf>
23. <http://www.e-obce.sk/kraj/BB.html>
24. <http://www.inforeg.sk/inforeg/Default.aspx>
25. <http://www.katasterportal.sk/>
26. <http://www.minzp.sk>
27. <http://www.pamiatkynaslovensku.sk/kostoly>
28. http://www.power.szm.com/TV_regiony.htm
29. <http://www.sav.sk>
30. <http://www.sazp.sk/public/index/index.php>
31. <http://www.skgeodesy.sk/files/slovensky/ugkk/kataster-nehnutelnosti/sumarne-udaje-katastra>
32. http://www.sodbtn.sk/obce/obec_obec.php
33. https://istp.sk/zoznam_zamestnavatelov.php

Príloha č.3

Zoznam skratiek použitých v PHSR

- **BBSK** – Banskobystrický samosprávny kraj
- **CENTROPE–Centrope** je euroregión, ktorý zasahuje do štyroch stredoeurópskych krajín, Česka, Maďarska, Rakúska a Slovenska.
- **CZT** – Centrálna zásobovanie teplom
- **ČOV** – Čistiareň odpadových vôd
- **e-Government** - Súhrn aktivít a nástrojov, prostredníctvom ktorých sú IKT úplne alebo čiastočne integrované do nosných funkcií verejnej správy (VS). Znamená elektronické vládnutie (spravovanie), t.j. on-line aplikáciu IKT v procesoch výkonu správy. V praxi to znamená využívanie on-line e-komunikácie: v rámci inštitúcií VS – G2E (government to employee), medzi inštitúciami VS navzájom – G2G (government to government), medzi VS a verejnosťou – G2P (government to public).
- **EAO** – Ekonomicky aktívne obyvateľstvo. Ekonomicky aktívne obyvateľstvo (EAO) - tvorí súčet priemerného počtu zamestnaných a nezamestnaných v predošlom roku.
- **EFRR** - Európsky fond regionálneho rozvoja
- **EÚ** – Európska únia
- **ESF** – Európsky sociálny fond
- **EŠIF** – Európske štrukturálne a investičné fondy. Päť štrukturálnych a investičných fondov EÚ, ktoré sa riadia jednotným súborom pravidiel, Európsky fond regionálneho rozvoja (EFRR), Európsky sociálny fond (ESF), Kohézny fond (KF), Európsky poľnohospodársky fond pre rozvoj vidieka (EPFRV), Európsky námorný a rybársky fond (ENRF).
- **HDP** – Hrubý domáci produkt
- **CHKO** – Chránená krajinná oblasť
- **IBV** – Individuálna bytová výstavba
- **IKT** - Informačno-komunikačné technológie. Zahŕňajú informačné systémy, technológie, ostatné systémy (periférne zariadenia), prevádzku a pripojenia do sietí, ktoré sú určené k napĺňaniu informačných procesov a komunikačných funkcií.
- **IROP** – Integrovaný regionálny operačný program
- **ITMS** – Informačný monitorovací systém.
- **Infraštruktúra TEN-T** - je sieť cestných a železničných koridorov, medzinárodných letísk a vodných ciest
- **KURS** – Koncepcia územného rozvoja Slovenska.
- **LAU** – Z anglického jazyka skratka pre úroveň okresu a obce v Spoločnej nomenklatúre územných jednotiek pre štatistické účely, nadväzujúce na NUTS.
- **LEADER**- Znamená Liaison Entre Actions de Développement de l'Économie Rurale (spájanie aktivít, ktoré podporujú hospodársky rozvoj vidieka).
- **MEN** - Miera evidovanej nezamestnanosti (MEN) - podiel počtu disponibilného UoZ k ekonomicky aktívnemu obyvateľstvu vyjadrený v percentách.
- **MŠVVŠ SR** – Ministerstvo školstva, vedy, výskumu a športu SR
- **MDVRR SR** – Ministerstvo dopravy, výstavby a regionálneho rozvoja SR
- **MP SVR SR** – Ministerstvo práce, sociálnych vecí a rodiny SR
- **MŽP SR** – Ministerstvo životného prostredia SR
- **MH SR** – Ministerstvo hospodárstva SR
- **MF SR** – Ministerstvo financií SR
- **MZ SR** – Ministerstvo zdravotníctva SR
- **MR** – Mikroregión
- **MRK** – Marginalizované rómske komunity
- **NSRR** – Národná stratégia regionálneho rozvoja

- **NUTS** – Z francúzskeho jazyka (Nomenclature des unités territoriales statistiques), skratka pre normalizovanú klasifikáciu územných celkov na Slovensku pre potreby štatistického úradu a Eurostatu.
- **OP** – Operačný program
- **OP KŽP** – Operačný program Kvalita životného prostredia
- **PKS** - Parita kúpnej sily je (teoretický) výmenný kurz mien dvoch štátov definovaný ako rovný pomeru vnútorných kúpnych síl daných štátov, teda rovný pomeru cenových hladín daných štátov.
- **PHSR** – program hospodárskeho a sociálneho rozvoja
- **PP** – Prírodná pamiatka
- **RLZ** – Rozvoj ľudských zdrojov
- **SEA** – Z anglického jazyka (strategic environmental assessment) vo význame strategické environmentálne hodnotenie, strategické posudzovanie vplyvov na životné prostredie.
- **SK NACE - NACE** Je akronym používaný na rôzne štatistické klasifikácie ekonomických činností vyvíjané Európskou úniou od roku 1970.
- SODB, 2011 – Sčítanie obyvateľov, domov a bytov, 2011
- **NACE** poskytuje rámec pre zber a prezentáciu veľkého množstva štatistických údajov podľa ekonomickej činnosti v oblasti hospodárskych štatistík (napr. vo výrobe, zamestnanosti, národných účtoch) a ostatných štatistických oblastiach. Revidovaná klasifikácia ekonomických činností SK NACE Rev. 2 je plne harmonizovaná s jej európskou verziou NACE Revision 2 vydanou Nariadením Európskeho Parlamentu a Rady č. 1893/2006. Používanie tejto klasifikácie, respektíve od nej odvodenéj národnej verzie, je v oblasti štatistiky záväzné pre všetky členské štáty Európskej únie.
- **SKUEV**- Biotopy európskeho významu, biotopy chránených druhov
- **SR** – Slovenská republika
- **ŠFRB** – Štátny fond rozvoja bývania
- **ŠÚ SR** – Štatistický úrad Slovenskej republiky
- **SWOT** – analýza silných a slabých stránok, príležitostí a ohrození
- **UoZ** - Uchádzač o zamestnanie. Občan hľadajúci zamestnanie, zaradený do evidencie nezamestnaných na Úrade práce, sociálnych vecí a rodiny po podaní písomnej žiadosti o sprostredkovanie zamestnania.
- **Disponibilný UoZ** (Disp. UoZ) - je UoZ, ktorý bezprostredne po ponuke voľného pracovného miesta môže nastúpiť do pracovného pomeru.
- **UPSVAR** – Úrad práce, sociálnych vecí a rodiny
- **ÚZPF SR** – Ústredný zoznam pamiatkového fondu
- **VÚC** – Vyšší územný celok
- **ZMOS** – Združenie miest a obcí Slovenska

Pozn. Okrem týchto skratiek materiál využíva iba skratky bežne využívané v administratíve, resp. pri tabuľkových, resp. grafických formách sú použité skratky vysvetlené v sprievodnom texte, v legende/vysvetlivkách príslušnej tabuľky/grafu.

Príloha č.4: Akčný plán

Akčný plán je konkrétny a záväzný harmonogram činností súvisiacich s rozvojom obce v jednotlivých oblastiach sociálno-ekonomického rozvoja, vychádza zo stratégie, je jej logickou súčasťou a realizuje sa prostredníctvom konkrétnych nosných a podporných projektov. Akčný plán obsahuje záväzky týkajúce sa plnenia jednotlivých úloh ako aj zoznam inštitúcií zodpovedných za ich plnenie, predpokladané zdroje financovania, predpokladané objemy rozpočtov a dopad na rozpočet relevantného subjektu. Súčasťou akčného plánu je predpokladaný časový harmonogram. Predpokladané rozpočty v pláne sú uvedené v **tis. €**.

Akčný plán
MR Rimava a Rimavica

Strategický cieľ
ZVÝŠIŤ KVALITU ŽIVOTA OBYVATEĽOV MIKROREGIÓNU TAK, ABY ZODPOVEDALA POTREBÁM, POŽIADAVKÁM A PREDSTAVÁM OBČANOV A EXISTUJÚCIM MOŽNOSTIAM.

Prioritná oblasť ekonomická PO

- Podpora investičných aktivít so zameraním na modernizáciu a budovanie regionálnych komunikácií (ciest II. a III. triedy) zaisťujúcich dopravnú obslužnosť obcí MR. Zabezpečenie takého prepojenia osídlenia, ktoré umožní efektívny pohyb ľudí a tovaru, modernizáciu dopravných subsystémov zabezpečujúcich bezpečné a hygienicky vyhovujúce dopravné trasy. Cieľom investícií do tohto typu dopravnej infraštruktúry je odstránenie identifikovaných nedostatkov v cestnej sieti s ohľadom na environmentálny a bezpečnostný aspekt.
- Podpora rozvoja komplexnej infraštruktúry podporujúcej rozvoj obcí MR a zohľadňujúcej rast kvality života obyvateľov obcí a životného prostredia. Rozvoj infraštruktúry bude smerovať na rekonštrukciu súčasnej infraštruktúry.
- Zabezpečenie technických podmienok pre rozvoj informačnej spoločnosti a umožnenie využívať on-line elektronické služby samosprávy obyvateľmi obcí MR.

| Všeobecný cieľ PO I / I Zlepšenie kvality a modernizácia infraštruktúry v MR | | | | | | | |
|--|-------------------------------------|--|---|--|--------------------------|-------------------------|---------------------------|
| Špecifický cieľ PO I/1 Skvalitnenie a zlepšenie stavu technickej infraštruktúry obcí ako nevyhnutnej podmienky pre ich ďalší rozvoj | | | | | | | |
| Špecifický cieľ PO I/3 Modernizácia informačnej a komunikačnej infraštruktúry v mikroregióne | | | | | | | |
| Projekty | Mikroregión Rimava a Rimavica | Názov projektu | Predpokladaný rozpočet v tis. EUR | Zdroje financovania | Realizácia | Dopad na rozpočet | Oprávnení žiadatelia |
| Opatrenie 1.1, 1.4 | | Rekonštrukcia verejného osvetlenia a rozhlasu | 150 | rozpočet obce, ŠF EÚ, podnikateľské subjekty, úvery, iné grantové schémy | verejný, súkromný sektor | stredný | Obce MR Rimava a Rimavica |
| Opatrenie 1.4 | | Sprístupnenie širokej ponuky TV programov | 150 | rozpočet obce, ŠF EÚ, podnikateľské subjekty, úvery, iné grantové schémy | verejný sektor | stredný | Obce MR Rimava a Rimavica |
| | | Zavádzanie širokopásmového internetu, verejný internet | 165 | rozpočet obce, ŠF EÚ, podnikateľské subjekty, | verejný sektor | stredný | Obce MR Rimava a Rimavica |

Program hospodárskeho a sociálneho rozvoja mikroregiónu Rimava a Rimavica
Programovacie obdobie 2015 – 2022

| | | | | | | | |
|---|--|----------------------------|------|---|----------------|---------|---------------------------|
| | | | | úvery, iné grantové schémy | | | |
| Špecifický cieľ PO I/2 Skvalitnenie miestnej infraštruktúry a vzhľadu obcí | | | | | | | |
| Opatrenie 1.3 | | Oprava hasičských zbrojníc | 2250 | rozpočet obce, ŠF EÚ, iné grantové schémy | verejný sektor | stredný | Obce MR Rimava a Rimavica |

| | | | | | | | |
|---|-------------------------------|--|-----------------------------------|--|-----------------------|-------------------|-------------------------------|
| Všeobecný cieľ PO I / II Zlepšenie podmienok pre rozvoj podnikania a cestovného ruchu na území mikroregiónu Rimava a Rimavica | | | | | | | |
| Špecifický cieľ PO I/ II 1 | | | | | | | |
| Zvýšenie pripravenosti obyvateľov pre samozamestnanie a trh práce | | | | | | | |
| Projekty | Mikroregión Rimava a Rimavica | Názov projektu | Predpokladaný rozpočet v tis. EUR | Zdroje financovania | Realizácia | Dopad na rozpočet | Oprávnení žiadateľa |
| Opatrenie 1.6 | | Podpora zamestnanosti a riešenia nezamestnanosti | 1 770 | rozpočet obce, ŠF EÚ, MPSVR SR, ÚPSVR SR | verejný, tretí sektor | nízky | Obce MR Rimava a Rimavica NO |
| Špecifický cieľ PO I/ II 2 | | | | | | | |
| Skvalitňovanie podmienok pre rozvoj malého a stredného podnikania | | | | | | | |
| Špecifický cieľ PO I/ II 5 | | | | | | | |
| Zlepšenie využitia potenciálu územia pre rozvoj agrotistiky a moderných foriem poľnohospodárstva | | | | | | | |
| Opatrenie 1.7 1.8 1.13 1.14 | Mikroregión Rimava a Rimavica | Podpora podnikateľských subjektov a inštitúcií pri získavaní grantov z fondov EÚ | podľa potreby | rozpočet obce, ŠF EÚ, MPSVR, ÚPSV SR, ÚV SR | verejný, tretí sektor | nízky | Obce MR Rimava a Rimavica NO |
| Špecifický cieľ PO I/ II 3 | | | | | | | |
| Zvýšenie využitia miery turistického a rekreačného potenciálu mikroregiónu | | | | | | | |
| Opatrenie 1.9 1.10 | Mikroregión Rimava a Rimavica | Podpora rozvoja CR, propagácia - pohľadnice obcí a mapa regiónu Malohont | 30 | rozpočet obce, ŠF EÚ | verejný, tretí sektor | nízky | MR Rimava a Rimavica NO |
| | | Tvorba spoločných produktov cestovného ruchu - Informačné tabule | 100 | rozpočet obce, ŠF EÚ | verejný, tretí sektor | nízky | MR Rimava a Rimavica NO |
| Špecifický cieľ POI / II 4 | | | | | | | |
| Skvalitnenie infraštruktúry a služieb cestovného ruchu | | | | | | | |
| Opatrenie 1.11 | Mikroregión Rimava a Rimavica | Cyklotrasa Rimavská Zelená cestička | 800 | ŠF EÚ, podnikateľské subjekty, úvery, iné grantové schémy | verejný, tretí sektor | vysoký | Obce MR Rimava a Rimavica, NO |
| Opatrenie 1.12 | | Zriadenie informačného centra | 200 | Fundraising tretí sektor, ŠF EÚ, úvery, iné grantové schémy, MK SR, ÚPSVR R.S. | verejný, tretí sektor | stredný | MR Rimava a Rimavica |

Prioritná oblasť Sociálna PO II

- Podpora rozvíjania širokej palety sociálnych a zdravotných služieb poskytovaných v MR. Dbáť o ich dostupnosť, kvalitu a vzájomnú vyváženosť za účelom dosiahnutia dôstojných podmienok života všetkých kategórií obyvateľov obcí MR.
- Trvalé pôsobenie na kultúrne povedomie obyvateľov širokou paletou kultúrnych aktivít organizovaných internými a externými subjektmi. Existencia dôstojných priestorov pre kultúrne aktivity je povinnosť obce. Pribežná a kreatívna propagácia podujatí má vplyv na imidž obce a tým aj na cestovný ruch. Vytvoriť podmienky na efektívnu prácu obecného úradu. Vytvoriť vyhovujúce podmienky na poskytovanie verejných služieb, estetizácia a funkčnosť miesta kontaktu so zákazníkmi obecných úradov, vytváranie vhodných technických a pracovných podmienok na obecných úradoch. Vytvorenie podmienok na znižovanie kriminality v obciach a ochranu majetku obyvateľov a ostatných subjektov v obciach MR.
- Zabezpečenie všestranného rozvoja detí a mládeže. Zlepšenie technického stavu a vybavenia materských a základných škôl v MR. V športe umožniť ponuku čo najširšej palety služieb, zabezpečiť čo najefektívnejšie a transparentné využitie verejných financií ku prospechu všetkých občanov obce. Podpora existujúcich športových podujatí, ako aj vytváranie vhodných podmienok pre rozvoj rôznych druhov športu nielen pre obyvateľov obcí MR.
- Vytvoriť materiálne, finančné a personálne podmienky pre rozvoj tradičných remesiel v obciach MR
- Nadviazať spoluprácu vzdelávacích inštitúcií, obcí MR, podnikateľských subjektov a obyvateľov obcí pri výučbe a prezentácii tradičných remesiel.

| Všeobecný cieľ PO II | | | | | | | |
|---|-------------------------------------|--|---|---|----------------------|-------------------------|--|
| Zabezpečenie podmienok pre kvalitný život obyvateľov mikroregiónu | | | | | | | |
| Špecifický cieľ PO II /2 | | | | | | | |
| Zvýšenie záujmu občanov o vzájomnú spoluprácu a veci verejné, skvalitnenie občianskej spoločnosti | | | | | | | |
| Špecifický cieľ PO II /4 | | | | | | | |
| Infraštruktúra kultúry, pamiatok a dedičstva | | | | | | | |
| Projekty | Mikroregión Rimava a Rimavica | Názov projektu | Predpokladaný rozpočet v tis. EUR | Zdroje financovania | Realizácia | Dopad na rozpočet | Oprávnení žiadateľa |
| Opatrenie 2.2 | | Podpora verejných podujatí | 150 | rozpočet obce, ŠF EÚ | verejný sektor | nízky | Obce MR RaR, MR Rimava a Rimavica |
| Opatrenie 2.2, 2.4 | | Rozvoj kultúry a tradícií Ochrana a obnova kultúrnych pamiatok Vybavenie na podujatia (pódium + prístrešok, veľkokapacitný stan, lavice + stoly, ozvučenie a osvetlenie) | 20 | Fundraising tretí sektor, ŠF EÚ, úvery, iné grantové schémy, MK SR | verejný sektor | nízky | MR Rimava a Rimavica |
| Špecifický cieľ PO II /3 | | | | | | | |
| Skvalitnenie a rozšírenie služieb občanom | | | | | | | |
| Opatrenie 2.3 | Mikroregión Rimava a Rimavica | Vypracovanie technickej dokumentácie | podľa potreby | Rozpočet obcí, ŠF EÚ | verejný sektor | stredný | Obce MR Rimava a Rimavica, MR Rimava a Rimavica |
| | | Kamerový systém | 150 | rozpočet obce, ŠF EÚ, | verejný, súkromný | | Obce MR Rimava a |

| | | | | | | | |
|---|-------------------------------|-------------------------------------|---------------|--|----------------|-------|-----------------------------------|
| | | | | podnikateľské subjekty, úvery, iné grantové schémy | sektor | | Rimavica, |
| | | Dom sociálnych služieb | 1 000 | Fundraising tretí sektor, ŠF EÚ, úvery, iné grantové schémy, MZ SR, MPSVR SR, ŠF Rozvoja bývania | verejný sektor | nízky | Obce MR RaR, MR Rimava a Rimavica |
| | | Zriadenie informačného centra | 200 000 | rozpočet obce, ŠF EÚ, MP SVR SR, MK SR | verejný sektor | nízky | Obce MR RaR, MR Rimava a Rimavica |
| Špecifický cieľ PO II / 6 Skvalitnenie vzájomnej spolupráce na miestnej úrovni | | | | | | | |
| Opatrenie 2.7 | Mikroregión Rimava a Rimavica | Rozvoj vzájomnej spolupráce obcí MR | podľa potreby | rozpočet obce, ŠF EÚ, | verejný sektor | nízky | Obce MR RaR, MR Rimava a Rimavica |

Prioritná oblasť Environmentálna PO III

- Vytvorenie efektívneho a spoľahlivého systému odvádzania a zneškodňovania odpadov produkovaných subjektmi. Zabezpečiť výstavbu/dostavbu splaškovej a dažďovej kanalizačnej siete. Vytvoriť podmienky na odvoz a likvidáciu TKO a nebezpečného odpadu, vytvorenie podmienok na efektívnu separáciu odpadu v obciach,
- Podpora aktivít smerujúcich k zachovaniu existujúceho dobrého stavu životného prostredia a zvyšovania jeho kvality, ale aj k eliminácii slabých stránok, neustála osвета, výchova a informovanosť o stave životného prostredia.
- Podpora zabezpečenia účinného systému informovanosti a poradenstva.
- Podpora aktivít smerujúcich k zachovaniu ochrane a racionálnemu využívaniu vôd, k ochrane pred povodňami.
- Podpora aktivít smerujúcich k účinnej ochrane ovzdušia pred malými a strednými zdrojmi znečistenia nachádzajúcimi sa v katastrálnom území obcí MR.
- Zabezpečenie zníženia produkovaných emisií hlavným zdrojom znečistenia – domácnosti.

| Všeobecný cieľ PO III Zlepšenie stavu vidieckej krajiny a ochrana životného prostredia v mikroregióne | | | | | | | |
|---|-------------------------------|--------------------------------------|-----------------------------------|----------------------|-----------------------------|-------------------|-----------------------------|
| Špecifický cieľ PO III / 1 Budovanie a modernizácia environmentálnej infraštruktúry | | | | | | | |
| Projekty | Mikroregión Rimava a Rimavica | Názov projektu | Predpokladaný rozpočet v tis. EUR | Zdroje financovania | Realizácia | Dopad na rozpočet | Oprávne ní žiadatelia |
| Opatrenie 3.1 | | Kanalizácia pre obce MR | 12 000 | ŠF EÚ, úvery, MŽP SR | verejný sektor, Veolia a.s. | vysoký | verejný sektor, Veolia a.s. |
| Opatrenie 3.1 | | COV pre obce MR | 1 200 | ŠF EÚ, úvery, MŽP SR | verejný sektor, Veolia a.s. | vysoký | verejný sektor, Veolia a.s. |
| Opatrenie 3.2, 3.4 | | Vypracovanie technickej dokumentácie | podľa potreby | Rozpočet obcí, ŠF EÚ | verejný sektor | stredný | Obce MR Rimava a Rimavica |
| Opatrenie | | BIOobec – | 550 | ŠF EÚ, úvery, iné | verejný | nízky | MR |

Program hospodárskeho a sociálneho rozvoja mikroregiónu Rimava a Rimavica
Programovacie obdobie 2015 – 2022

| | | | | | | | |
|---------------|--|---|-----|---|----------------|-------|---------------------------|
| 3.2 | | zber a spracovanie bioodpadu | | grantové schémy, MŽP SR | sektor | | Rimava a Rimavica |
| | | Odstraňovanie čiernych skládok | 750 | ŠF EÚ, úvery, iné grantové schémy, MŽP SR | verejný sektor | nízky | Obce MR Rimava a Rimavica |
| Opatrenie 3.4 | | Revitalizácia intravilánov a extravilánov obcí MR RR Nákup strojov a zariadení (napr.: traktor, cisterna, mulčovač, atď.) | 100 | ŠF EÚ, úvery, iné grantové schémy, MŽP SR | verejný sektor | nízky | MR Rimava a Rimavica |

Časový harmonogram

| | 2015 | 2016 | 2017 | 2018 | 2019 | 2020 | 2021 | 2022 |
|--------------------------------|------|------|------|------|------|------|------|------|
| Cieľ PO I / I | | | | | | | | |
| Opatrenie 1.1, 1.4 | | | | | | | | |
| Opatrenie 1.4 | | | | | | | | |
| Opatrenie 1.4 | | | | | | | | |
| Opatrenie 1.3 | | | | | | | | |
| Cieľ PO I / II | | | | | | | | |
| Opatrenie 1.6 | | | | | | | | |
| Opatrenie 1.7, 1.8, 1.13, 1.14 | | | | | | | | |
| Opatrenie 1.9, 1.10 | | | | | | | | |
| Opatrenie 1.9, 1.10 | | | | | | | | |
| Opatrenie 1.11 | | | | | | | | |
| Opatrenie 1.12 | | | | | | | | |
| Cieľ PO II | | | | | | | | |
| Opatrenie 2.2 | | | | | | | | |
| Opatrenie 2.2, 2.4 | | | | | | | | |
| Opatrenie 2.3 | | | | | | | | |
| Opatrenie 2.3 | | | | | | | | |
| Opatrenie 2.7 | | | | | | | | |
| Cieľ PO III | | | | | | | | |
| Opatrenie 3.2 | | | | | | | | |
| Opatrenie 3.2 | | | | | | | | |
| Opatrenie 3.4 | | | | | | | | |

Akčný plán
Obec Čerenčany

Prioritná oblasť ekonomická PO I

| Všeobecný cieľ PO I/I Zlepšenie kvality a modernizácia infraštruktúry v MR | | | | | | | |
|--|-----------|--|-----------------------------------|--|----------------|-------------------|----------------------|
| Špecifický cieľ PO I/1 Skvalitnenie a zlepšenie stavu technickej infraštruktúry obcí ako nevyhnutnej podmienky pre ich ďalší rozvoj | | | | | | | |
| Projekty | Čerenčany | Názov projektu | Predpokladaný rozpočet v tis. EUR | Zdroje financovania | Realizácia | Dopad na rozpočet | Oprávnení žiadatelia |
| Opatrenie 1.1, 1.4, 3.4 | | Vypracovanie technickej dokumentácie | Podľa potreby | rozpočet obce, ŠF EÚ | verejný sektor | stredný | Obec Čerenčany |
| Opatrenie 1.1 | | Miestne komunikácie, úprava chodníkov, rigol, lávok | 300 | rozpočet obce, ŠF EÚ | verejný sektor | vysoký | Obec Čerenčany |
| Opatrenie 1.1, 3.4 | | Výstavba chodníkov a rekonštrukcia dažďovej priekopy a úprava potokov | 100 | rozpočet obce, ŠF EÚ | verejný sektor | vysoký | Obec Čerenčany |
| Špecifický cieľ PO I/2 Skvalitnenie miestnej infraštruktúry a vzhľadu obcí | | | | | | | |
| Opatrenie 1.2,1.3, 2.4 | Čerenčany | Vypracovanie technickej dokumentácie | Podľa potreby | rozpočet obce, ŠF EÚ | verejný sektor | stredný | Obec Čerenčany |
| Opatrenie 1.2 | | Výstavba prírodného amfiteátra, ohniska s posedením | 30 | rozpočet obce, ŠF EÚ | verejný sektor | vysoký | Obec Čerenčany |
| | | Tribúna na futbalovom ihrisku pri novom ovále | 40 | rozpočet obce, ŠF EÚ | verejný sektor | vysoký | Obec Čerenčany |
| Opatrenie 1.3 | | Oprava budovy obecného úradu | 55 | rozpočet obce, ŠF EÚ, | verejný sektor | vysoký | Obec Čerenčany |
| | | Oddychová zóna so spevnenou plochou pri obecnom úrade | 25 | rozpočet obce, ŠF EÚ, | verejný sektor | stredný | Obec Čerenčany |
| | | Obnova zariadenia kultúrneho domu, kuchynky a divadelnej šatne | 55 | rozpočet obce, ŠF EÚ, úvery, iné grantové schémy | verejný sektor | stredný | Obec Čerenčany |
| | | Rekonštrukcia nevyužitej budovy na komunitné centrum s dvorom | 300 | rozpočet obce, ŠF EÚ podnikateľské subjekty, úvery, iné grantové schémy | verejný sektor | stredný | Obec Čerenčany NO |
| Opatrenie 1.3, 2.4 | | Rekonštrukcia evanjelickej fary na pamätnú izbu S. Kollára a M. Krna a umiestnenie miestnej knižnice | 70 | rozpočet obce, ŠF EÚ podnikateľské subjekty, úvery, iné grantové schémy, MK SR | verejný sektor | stredný | Obec Čerenčany NO |

Prioritná oblasť Sociálna PO II

| Všeobecný cieľ PO II | | | | | | | |
|---|-----------|-----------------------------------|-----------------------------------|--|----------------|-------------------|----------------------|
| Zabezpečenie podmienok pre kvalitný život obyvateľov mikroregiónu | | | | | | | |
| Špecifický cieľ PO II / 1 | | | | | | | |
| Skvalitnenie a rast vzdelanosti obyvateľov | | | | | | | |
| Projekty | Čerenčany | Názov projektu | Predpokladaný rozpočet v tis. EUR | Zdroje financovania | Realizácia | Dopad na rozpočet | Oprávnení žiadatelia |
| Opatrenie 2.1 | | Podpora celoživotného vzdelávania | 7 | rozpočet obce, ŠF EÚ, MŠ SR, grantové schémy | verejný sektor | nízky | Obec Čerenčany |

Prioritná oblasť Environmentálna PO III

| Všeobecný cieľ PO III | | | | | | | |
|---|-----------|--|-----------------------------------|---|---------------------------|-------------------|----------------------|
| Zlepšenie stavu vidieckej krajiny a ochrana životného prostredia v mikroregióne | | | | | | | |
| Špecifický cieľ PO III / 1 | | | | | | | |
| Budovanie a modernizácia environmentálnej infraštruktúry | | | | | | | |
| Projekty | Čerenčany | Názov projektu | Predpokladaný rozpočet v tis. EUR | Zdroje financovania | Realizácia | Dopad na rozpočet | Oprávnení žiadatelia |
| | | Spracovanie technickej dokumentácie | podľa potreby | rozpočet obce, ŠF EÚ | verejný sektor | nízky | Obec Čerenčany |
| Opatrenie 3.1 | | Protipovodňové opatrenia | 20 | rozpočet obce, MŽP SR, ŠF EÚ, MH SR | verejný a súkromný sektor | vysoký | Obec Čerenčany |
| Opatrenie 3.2 | | Kompostovisko | 4 | rozpočet obce, ŠF EÚ | verejný sektor | vysoký | Obec Čerenčany |
| | | Obstaranie mechanizácie pre obecné kompostovisko | 5 | rozpočet obce, ŠF EÚ | verejný sektor | vysoký | Obec Čerenčany |
| | | Zberný dvor | 200 000 | Zberný dvor | verejný sektor | vysoký | Obec Čerenčany |
| | | Obstaranie mechanizácie pre zberný dvor | 40 000 | Obstaranie mechanizácie pre zberný dvor | verejný sektor | vysoký | Obec Čerenčany |
| Opatrenie 3.4 | | Realizácia, výsadba estetickéj zelene a kvetinovej výzdoby na verejných priestranstvách obce | 10 | rozpočet obce, MŽP SR ŠF EÚ, zdroje neziskových organizácií | verejný a súkromný sektor | nízky | Obec Čerenčany |

Časový harmonogram

| | 2015 | 2016 | 2017 | 2018 | 2019 | 2020 | 2021 | 2022 |
|-----------------------|------|------|------|------|------|------|------|------|
| Cieľ PO I / I | | | | | | | | |
| Opatrenie 1.1 | | | | | | | | |
| Opatrenie 1.1, 3.4 | | | | | | | | |
| Opatrenie 1.2 | | | | | | | | |
| Opatrenie 1.2 | | | | | | | | |
| Opatrenie 1.3 | | | | | | | | |
| Opatrenie 1.3 | | | | | | | | |
| Opatrenie 1.3 | | | | | | | | |
| Opatrenie 1.3 | | | | | | | | |
| Opatrenie 1.3, 2.4 | | | | | | | | |
| Cieľ PO I / II | | | | | | | | |
| Opatrenie 1.11 | | | | | | | | |
| Cieľ PO II | | | | | | | | |
| Opatrenie 2.1 | | | | | | | | |
| Cieľ PO III | | | | | | | | |
| Opatrenie 3.1 | | | | | | | | |
| Opatrenie 3.2 | | | | | | | | |
| Opatrenie 3.2 | | | | | | | | |
| Opatrenie 3.4 | | | | | | | | |

| |
|-----------------------------|
| Akčný plán Obec Hrachovo |
|-----------------------------|

| |
|--------------------------------|
| Prioritná oblasť ekonomická PO |
|--------------------------------|

| | | | | | | | |
|--|----------|--|-----------------------------------|-------------------------------|----------------|-------------------|----------------------|
| Všeobecný cieľ PO I/I Zlepšenie kvality a modernizácia infraštruktúry v MR | | | | | | | |
| Špecifický cieľ PO I/1 Skvalitnenie a zlepšenie stavu technickej infraštruktúry obcí ako nevyhnutnej podmienky pre ich ďalší rozvoj | | | | | | | |
| Projekty | Hrachovo | Názov projektu | Predpokladaný rozpočet v tis. EUR | Zdroje financovania | Realizácia | Dopad na rozpočet | Oprávnení žiadatelia |
| | | Vypracovanie technickej dokumentácie | podľa potreby | rozpočet obce, ŠF EÚ | verejný sektor | stredný | Obec Hrachovo |
| Opatrenie 1.1 | | Miestne komunikácie, úprava chodníkov, rigol, lávok | 100 | rozpočet obce, ŠF EÚ | verejný sektor | vysoký | Obec Hrachovo |
| Špecifický cieľ PO I/2 Skvalitnenie miestnej infraštruktúry a vzhľadu obcí | | | | | | | |
| Opatrenie 1.2, 1.3, 2.3 | Hrachovo | Vypracovanie technickej dokumentácie | podľa potreby | rozpočet obce, ŠF EÚ | verejný sektor | stredný | Obec Hrachovo |
| Opatrenie 1.2 | | Vybudovanie oddychovej zóny | 50 | rozpočet obce, ŠF EÚ, | verejný sektor | stredný | Obec Hrachovo |
| Opatrenie 1.2, 1.3 | | Revitalizácia budov vo vlastníctve obce | 100 | rozpočet obce, ŠF EÚ, | verejný sektor | stredný | Obec Hrachovo |
| Opatrenie 1.3 | | Rekonštrukcia materskej školy | 150 | rozpočet obce, ŠF EÚ, MŠ SR | verejný sektor | vysoký | Obec Hrachovo |
| | | Rekonštrukcia základnej školy | 350 | rozpočet obce, ŠF EÚ, MŠ SR | verejný sektor | vysoký | Obec Hrachovo |
| | | Rekonštrukcia kultúrneho domu | 300 | rozpočet obce, ŠF EÚ, MK SR | verejný sektor | vysoký | Obec Hrachovo |
| | | Oprava verejného priestranstva a vybudovanie tržnice | 100 | rozpočet obce, ŠF EÚ | verejný sektor | vysoký | Obec Hrachovo |
| | | Rekonštrukcia KD - Polyfunkčná budova - Svetlá | 100 | rozpočet obce, ŠF EÚ, MK SR | verejný sektor | vysoký | Obec Hrachovo |
| Opatrenie 1.3, 2.3 | | Rekonštrukcia zdravotného strediska | 150 | ŠF EU Minister. zdravotníctva | verejný sektor | nízky | Obec Hrachovo |

| |
|---------------------------------|
| Prioritná oblasť Sociálna PO II |
|---------------------------------|

| Všeobecný cieľ PO II Zabezpečenie podmienok pre kvalitný život obyvateľov mikroregiónu | | | | | | | |
|---|----------|-------------------------------------|-----------------------------------|--|---------------------------------|-------------------|-------------------------------------|
| Špecifický cieľ PO II /1 Skvalitnenie a rast vzdelanosti obyvateľov | | | | | | | |
| Projekty | Hrachovo | Názov projektu | Predpokladaný rozpočet v tis. EUR | Zdroje financovania | Realizácia | Dopad na rozpočet | Oprávnení žiadatelia |
| Opatrenie 2.3 | | Rekonštrukcia zdravotného strediska | 150 | ŠF EÚ, podnikateľské subjekty, úvery, iné grantové schémy, MZ SR | verejný sektor, súkromný sektor | nízky | Obec Hrachovo ,podnikateľský sektor |

Program hospodárskeho a sociálneho rozvoja mikroregiónu Rimava a Rimavica
Programovacie obdobie 2015 – 2022

| | | | | | | | | |
|---------------|--|--|--|--|--|--|--|--|
| Opatrenie 3.1 | | | | | | | | |
| Opatrenie 3.1 | | | | | | | | |
| Opatrenie 3.1 | | | | | | | | |
| Opatrenie 3.1 | | | | | | | | |
| Opatrenie 3.2 | | | | | | | | |
| Opatrenie 3.2 | | | | | | | | |
| Opatrenie 3.4 | | | | | | | | |

| |
|---------------------------|
| Akčný plán Obec Kociha |
|---------------------------|

| |
|----------------------------------|
| Prioritná oblasť ekonomická PO I |
|----------------------------------|

| Všeobecný cieľ PO I / I Zlepšenie kvality a modernizácia infraštruktúry v MR | | | | | | | |
|---|--------|---|-----------------------------------|------------------------------------|----------------|-------------------|---------------------|
| Špecifický cieľ PO I /1 Skvalitnenie a zlepšenie stavu technickej infraštruktúry obcí ako nevyhnutnej podmienky pre ich ďalší rozvoj | | | | | | | |
| Projekty | Kociha | Názov projektu | Predpokladaný rozpočet v tis. EUR | Zdroje financovania | Realizácia | Dopad na rozpočet | Oprávnení žiadateľa |
| | | Vypracovanie technickej dokumentácie | podľa potreby | rozpočet obce, ŠF EÚ | verejný sektor | stredný | Obec Kociha |
| Opatrenie 1.1 | | Miestne komunikácie, úprava chodníkov, rigol, lávok | 100 | rozpočet obce, ŠF EÚ | verejný sektor | vysoký | Obec Kociha |
| Špecifický cieľ PO I/2 Skvalitnenie miestnej infraštruktúry a vzhľadu obcí | | | | | | | |
| Opatrenie 1.2,1.3 | Kociha | Vypracovanie technickej dokumentácie | podľa potreby | rozpočet obce, ŠF EÚ | verejný sektor | stredný | Obec Kociha |
| Opatrenie 1.2 | | Multifunkčné ihrisko | 60 | rozpočet obce, ŠF EÚ, ÚV SR, MŠ SR | verejný sektor | vysoký | Obec Kociha |
| | | Výbudovanie oddychovej zóny | 50 | rozpočet obce, ŠF EÚ | verejný sektor | vysoký | Obec Kociha |
| Opatrenie 1.3 | | Rekonštrukcia verejných budov | 100 | rozpočet obce, ŠF EÚ | verejný sektor | vysoký | Obec Kociha |

| Všeobecný cieľ PO I / II Zlepšenie podmienok pre rozvoj podnikania a cestovného ruchu na území mikroregiónu Rimava a Rimavica | | | | | | | |
|--|--------|---|-----------------------------------|--|---------------------------------|-------------------|----------------------------------|
| Špecifický cieľ PO I / II 4 Skvalitnenie infraštruktúry a služieb cestovného ruchu | | | | | | | |
| Projekty | Kociha | Názov projektu | Predpokladaný rozpočet v tis. EUR | Zdroje financovania | Realizácia | Dopad na rozpočet | Oprávnení žiadateľa |
| Opatrenie 1.11 | | Vypracovanie technickej dokumentácie | Podľa potreby | rozpočet obce, ŠF EÚ | verejný sektor | stredný | Obec Kociha |
| | | Výbudovanie cyklotrasy s prepojením na hlavné prírodné a kultúrne hodnoty regiónu | 50 | rozpočet obce, ŠF EÚ, podnikateľské subjekty, úvery, iné grantové schémy | verejný sektor | vysoký | Obec Kociha |
| Špecifický cieľ PO I/II 2 Skvalitňovanie podmienok pre rozvoj malého a stredného podnikania | | | | | | | |
| Špecifický cieľ PO I/II 5 Zlepšenie využitia potenciálu územia pre rozvoj agroturistiky a moderných foriem poľnohospodárstva | | | | | | | |
| Opatrenie 1.7,1.14 | Kociha | Podpora podnikateľov, moderné formy poľnohospodárstva | 100 | Fundraising tretí sektor, ŠF EÚ, úvery, grantové schémy, SR,MP SR, MH | verejný sektor, súkromný sektor | nízky | Obec Kociha, podnikateľská sféra |

| |
|---|
| Prioritná oblasť Environmentálna PO III |
|---|

| |
|-----------------------|
| Všeobecný cieľ PO III |
|-----------------------|

| Zlepšenie stavu vidieckej krajiny a ochrana životného prostredia v mikroregióne | | | | | | | |
|---|--------|--|-----------------------------------|---|---------------------------|-------------------|---------------------------|
| Špecifický cieľ PO III / 1 | | | | | | | |
| Budovanie a modernizácia environmentálnej infraštruktúry | | | | | | | |
| Projekty | Kociha | Názov projektu | Predpokladaný rozpočet v tis. EUR | Zdroje financovania | Realizácia | Dopad na rozpočet | Oprávnení žiadatelia |
| | | Spracovanie technickej dokumentácie | podľa potreby | rozpočet obce, ŠF EÚ, zdroje neziskových organizácií | verejný sektor | nízky | Obec Kociha |
| Opatrenie 3.1 | | Protipovodňové opatrenia | 20 | rozpočet obce, MŽP SR, ŠF EÚ, MH SR | verejný a súkromný sektor | vysoký | Obec Kociha |
| | | Kanalizácia | 800 | VEOLIA, a.s., rozpočet obce, ŠF EÚ, | verejný sektor | vysoký | VEOLIA, a.s., Obec Kociha |
| | | ČOV | 80 | VEOLIA, a.s., rozpočet obce, ŠF EÚ, | verejný sektor | vysoký | VEOLIA, a.s., Obec Kociha |
| Opatrenie 3.4 | | Realizácia, výsadba estetickéj zelene a kvetinovej výzdoby na verejných priestranstvách obce | 10 | rozpočet obce, MŽP SR ŠF EÚ, zdroje neziskových organizácií | verejný a súkromný sektor | nízky | Obec Kociha |

Časový harmonogram

| | 2015 | 2016 | 2017 | 2018 | 2019 | 2020 | 2021 | 2022 |
|---------------------|------|------|------|------|------|------|------|------|
| Cieľ PO I / I | | | | | | | | |
| Opatrenie 1.1 | | | | | | | | |
| Opatrenie 1.1 | | | | | | | | |
| Opatrenie 1.2 | | | | | | | | |
| Opatrenie 1.2 | | | | | | | | |
| Opatrenie 1.3 | | | | | | | | |
| Cieľ PO I / II | | | | | | | | |
| Opatrenie 1.11 | | | | | | | | |
| Opatrenia 1.7, 1.14 | | | | | | | | |
| Cieľ PO III | | | | | | | | |
| Opatrenie 3.1 | | | | | | | | |
| Opatrenie 3.1 | | | | | | | | |
| Opatrenie 3.1 | | | | | | | | |
| Opatrenie 3.4 | | | | | | | | |

Program hospodárskeho a sociálneho rozvoja mikroregiónu Rimava a Rimavica
Programovacie obdobie 2015 – 2022

| |
|---------------------------|
| Akčný plán Obec Kružno |
|---------------------------|

| |
|----------------------------------|
| Prioritná oblasť ekonomická PO I |
|----------------------------------|

| | | | | | | | |
|---|--------------|--|--|---|--------------------------------|------------------------------|---------------------------------------|
| Všeobecný cieľ PO I / I Zlepšenie kvality a modernizácia infraštruktúry v MR | | | | | | | |
| Špecifický cieľ PO I /1 Skvalitnenie a zlepšenie stavu technickej infraštruktúry obcí ako nevyhnutnej podmienky pre ich ďalší rozvoj | | | | | | | |
| Projekty | Kružno | Projekty | Predpokl adaný rozpočet v tis. EUR | Zdroje financovania | Realizácia | Dopa d na rozp očet | Oprávnení žiadatelia |
| Opatrenie 1.1 | | Vypracovanie technickej dokumentácie | Podľa potreby | rozpočet obce, ŠF EÚ | verejný sektor | stred ný | Obec Kružno |
| | | Miestne komunikácie, úprava chodníkov, rigol, lávkov | 100 | rozpočet obce, ŠF EÚ | verejný sektor | vyso ký | Obec Kružno |
| Špecifický cieľ PO I/2 Skvalitnenie miestnej infraštruktúry a vzhľadu obcí | | | | | | | |
| Opatrenie 1.3, 3.4 | Kružno | Vypracovanie technickej dokumentácie | Podľa potreby | rozpočet obce, ŠF EÚ | verejný sektor | nízky | Obec Kružno |
| Opatrenie 1.3 | | Revitalizácia verejných priestranstiev | 20 | rozpočet obce, ŠF EÚ | verejný sektor | vyso ký | Obec Kružno |
| | | Prístrešok pri dome smútku | 12 | rozpočet obce, ŠF EÚ | verejný sektor | vyso ký | Obec Kružno |
| | | Briketovacia – peletovacia linka | 60 | rozpočet obce, ŠF EÚ | verejný sektor | vyso ký | Obec Kružno |
| | | Amfiteáter | 10 | rozpočet obce, ŠF EÚ, MK SR | verejný sektor | vyso ký | Obec Kružno |
| | | Revitalizácia verejných priestranstiev okolo obecných studní | 5 | rozpočet obce, ŠF EÚ podnikateľské subjekty, úvery, iné grantové schémy, MŽP SR | verejný sektor | stred ný | Obec Kružno, NO |
| | | Rekonštrukcia budovy a vybudovanie – Obecná pálnica a muštáreň | 50 | rozpočet obce, ŠF EÚ podnikateľské subjekty, úvery, iné grantové schémy, MP SR, MH SR | verejný sektor, súkromný | stred ný | Obec Kružno, súkromný sektor |
| | | Rekonštrukcia obecných budov | 100 | rozpočet obce, ŠF EÚ | verejný sektor | stred ný | Obec Kružno |
| Opatrenie 1.3, 3.4 | Plnička vody | 60 | rozpočet obce, ŠF EÚ | verejný sektor | vyso ký | Obec Kružno | |

| Prioritná oblasť Sociálna PO II | | | | | | | |
|---|--------|--|--|--------------------------------|-------------------|------------------------------|-------------------------|
| Všeobecný cieľ PO II Zabezpečenie podmienok pre kvalitný život obyvateľov mikroregiónu | | | | | | | |
| Špecifický cieľ PO II /4 Infraštruktúra kultúry, pamiatok a dedičstva | | | | | | | |
| Projekty | Kružno | Názov projektu | Predpokl adaný rozpočet v tis. EUR | Zdroje financovania | Realizácia | Dopa d na rozp očet | Oprávnení žiadatelia |
| Opatrenie 2.4 | | Vypracovanie technickej dokumentácie | Podľa potreby | rozpočet obce, ŠF EÚ | verejný sektor | nízky | Obec Kružno |
| | | Pamätná izba Fraňa Kráľa | 10 | rozpočet obce, ŠF EÚ, MK SR | verejný sektor | stred ný | Obec Kružno |

Prioritná oblasť Environmentálna PO III

| Všeobecný cieľ PO III Zlepšenie stavu vidieckej krajiny a ochrana životného prostredia v mikroregióne | | | | | | | |
|--|--------|--|-----------------------------------|--|---------------------------|-------------------|---------------------------|
| Špecifický cieľ PO III / 1 Budovanie a modernizácia environmentálnej infraštruktúry | | | | | | | |
| Projekty | Kružno | Názov projektu | Predpokladaný rozpočet v tis. EUR | Zdroje financovania | Realizácia | Dopad na rozpočet | Oprávnení žiadateľa |
| Opatrenie 3.1, 3.2, 3.3, 3.4 | | Vypracovanie technickej dokumentácie | 2 | rozpočet obce, ŠF EÚ, | verejný a súkromný sektor | stredný | Obec Kružno |
| Opatrenie 3.1 | | Kanalizácia | 800 | VEOLIA, a.s., rozpočet obce, ŠF EÚ, | verejný sektor | vysoký | VEOLIA, a.s., Obec Kružno |
| | | ČOV | 80 | VEOLIA, a.s., rozpočet obce, ŠF EÚ, | verejný sektor | vysoký | VEOLIA, a.s., Obec Kružno |
| Opatrenie 3.2 | | Kompostovisko | 4 | rozpočet obce, ŠF EÚ | verejný sektor | vysoký | Obec Kružno |
| | | Obstaranie mechanizácie pre obecné kompostovisko | 5 | rozpočet obce, ŠF EÚ | verejný sektor | vysoký | Obec Kružno |
| Opatrenie 3.3 | | Fotovoltaické zariadenie | 45 | rozpočet obce, ŠF EÚ, podnikateľské subjekty, úvery, iné grantové schémy | verejný sektor | vysoký | Obec Kružno |
| Opatrenie 3.4 | | Realizácia, výsadba estetickej zelene a kvetinovej výzdoby na verejných priestranstvách obce | 10 | r rozpočet obce, MŽP SR ŠF EÚ, zdroje neziskových organizácií | verejný a súkromný sektor | nízky | Obec Kružno |

Časový harmonogram

| | 2015 | 2016 | 2017 | 2018 | 2019 | 2020 | 2021 | 2022 |
|--------------------|------|------|------|------|------|------|------|------|
| Cieľ PO I / I | | | | | | | | |
| Opatrenie 1.1 | | | | | | | | |
| Opatrenie 1.1 | | | | | | | | |
| Opatrenie 1.3 | | | | | | | | |
| Opatrenie 1.3 | | | | | | | | |
| Opatrenie 1.3 | | | | | | | | |
| Opatrenie 1.3 | | | | | | | | |
| Opatrenie 1.3 | | | | | | | | |
| Opatrenie 1.3 | | | | | | | | |
| Opatrenie 1.3, 3.4 | | | | | | | | |
| Cieľ PO II | | | | | | | | |
| Opatrenia 2.4 | | | | | | | | |
| Cieľ PO III | | | | | | | | |
| Opatrenie 3.1 | | | | | | | | |
| Opatrenie 3.1 | | | | | | | | |
| Opatrenie 3.2 | | | | | | | | |
| Opatrenie 3.2 | | | | | | | | |
| Opatrenie 3.3 | | | | | | | | |
| Opatrenie 3.4 | | | | | | | | |

Akčný plán
Obec Lehota nad Rimavicou

Prioritná oblasť ekonomická PO I

| Všeobecný cieľ PO I / I | | | | | | | |
|--|----------------------|---|-----------------------------------|------------------------------------|----------------|-------------------|---------------------------|
| Zlepšenie kvality a modernizácia infraštruktúry v MR | | | | | | | |
| Špecifický cieľ PO I /1 | | | | | | | |
| Skvalitnenie a zlepšenie stavu technickej infraštruktúry obcí ako nevyhnutnej podmienky pre ich ďalší rozvoj | | | | | | | |
| Projekty | Lehota nad Rimavicou | Názov projektu | Predpokladaný rozpočet v tis. EUR | Zdroje financovania | Realizácia | Dopad na rozpočet | Oprávnení žiadateľa |
| Opatrenie 1.1 | | Vypracovanie technickej dokumentácie | Podľa potreby | rozpočet obce, ŠF EÚ | verejný sektor | stredný | Obec Lehota nad Rimavicou |
| | | Miestne komunikácie, úprava chodníkov, rigol, lávok | 100 | rozpočet obce, ŠF EÚ | verejný sektor | vysoký | Obec Lehota nad Rimavicou |
| | | Rekonštrukcia prístupových ciest | 50 000 | | | | |
| Špecifický cieľ PO I/2 | | | | | | | |
| Skvalitnenie miestnej infraštruktúry a vzhľadu obcí | | | | | | | |
| Opatrenie 1.2,1.3 | Lehota nad Rimavicou | Vypracovanie technickej dokumentácie | Podľa potreby | rozpočet obce, ŠF EÚ | verejný sektor | stredný | Obec Lehota nad Rimavicou |
| Opatrenie 1.2 | | Multifunkčné ihrisko | 60 | rozpočet obce, ŠF EÚ, ÚV SR, MŠ SR | verejný sektor | stredný | Obec Lehota nad Rimavicou |
| Opatrenie 1.3 | | Výbudovanie autobusovej zastávky | 3 | rozpočet obce, ŠF EÚ | verejný sektor | stredný | Obec Lehota nad Rimavicou |
| | | Rekonštrukcia námestia | 80 | rozpočet obce, ŠF EÚ | verejný sektor | vysoký | Obec Lehota nad Rimavicou |

Prioritná oblasť Environmentálna PO III

| Všeobecný cieľ PO III Zlepšenie stavu vidieckej krajiny a ochrana životného prostredia v mikroregióne | | | | | | | |
|---|----------------------|--|-----------------------------------|---|---------------------------|-------------------|---------------------------|
| Špecifický cieľ PO III / 1 Budovanie a modernizácia environmentálnej infraštruktúry | | | | | | | |
| Projekty | Lehota nad Rimavicou | Názov projektu | Predpokladaný rozpočet v tis. EUR | Zdroje financovania | Realizácia | Dopad na rozpočet | Oprávnení žiadateľa |
| Opatrenie 3.4 | | Vypracovanie technickej dokumentácie | Podľa potreby | rozpočet obce, ŠF EÚ | verejný sektor | nízky | Obec Lehota nad Rimavicou |
| | | Čistenie studničky + vybudovanie prístrešku | 2 | rozpočet obce, ŠF EÚ, MŽP SR, MP SR, úvery, grantové schémy | verejný a súkromný sektor | nízky | Obec Lehota nad Rimavicou |
| | | Realizácia, výsadba estetickéj zelene a kvetinovej výzdoby na verejných priestranstvách obce | 10 | rozpočet obce, MŽP SR ŠF EÚ, zdroje neziskových organizácií | verejný a súkromný sektor | nízky | Obec Lehota nad Rimavicou |

Časový harmonogram

| | 2015 | 2016 | 2017 | 2018 | 2019 | 2020 | 2021 | 2022 |
|---------------|------|------|------|------|------|------|------|------|
| Cieľ PO I / I | | | | | | | | |
| Opatrenie 1.1 | | | | | | | | |
| Opatrenie 1.1 | | | | | | | | |
| Opatrenie 1.2 | | | | | | | | |
| Opatrenie 1.3 | | | | | | | | |
| Opatrenie 1.3 | | | | | | | | |
| Cieľ PO III | | | | | | | | |
| Opatrenie 3.4 | | | | | | | | |
| Opatrenie 3.4 | | | | | | | | |

| |
|----------------------------------|
| Akčný plán Obec Nižný Skálnik |
|----------------------------------|

| |
|--------------------------------|
| Prioritná oblasť ekonomická PO |
|--------------------------------|

| | | | | | | | |
|--|---------------|---|-----------------------------------|--|----------------|-------------------|----------------------|
| Všeobecný cieľ PO I / I Zlepšenie kvality a modernizácia infraštruktúry v MR | | | | | | | |
| Špecifický cieľ PO I / 1 Skvalitnenie a zlepšenie stavu technickej infraštruktúry obcí ako nevyhnutnej podmienky pre ich ďalší rozvoj | | | | | | | |
| Projekty | Nižný Skálnik | Názov projektu | Predpokladaný rozpočet v tis. EUR | Zdroje financovania | Realizácia | Dopad na rozpočet | Oprávnení žiadatelia |
| Opatrenie 1.1 | | Vypracovanie technickej dokumentácie | Podľa potreby | rozpočet obce, ŠF EÚ | verejný sektor | stredný | Obec Nižný Skálnik |
| | | Miestne komunikácie, úprava chodníkov, rigol, lávok | 100 | rozpočet obce, ŠF EÚ | verejný sektor | vysoký | Obec Nižný Skálnik |
| Špecifický cieľ PO I/2 Skvalitnenie miestnej infraštruktúry a vzhľadu obcí | | | | | | | |
| Opatrenie 1.2 | Nižný Skálnik | Vypracovanie technickej dokumentácie | Podľa potreby | rozpočet obce, ŠF EÚ | verejný sektor | žiadny | Obec Nižný Skálnik |
| | | Vybudovanie oddychovej zóny | 10 | rozpočet obce, ŠF EÚ | verejný sektor | vysoký | Obec Nižný Skálnik |
| Opatrenie 1.3 | | Revitalizácia verejných priestranstiev | 20 | rozpočet obce, ŠF EÚ | verejný sektor | vysoký | Obec Nižný Skálnik |
| | | Rekonštrukcia budov vo vlastníctve obce | 100 | rozpočet obce, ŠF EÚ | verejný sektor | vysoký | Obec Nižný Skálnik |
| Špecifický cieľ PO I/3 Modernizácia informačnej a komunikačnej infraštruktúry v mikroregióne | | | | | | | |
| Opatrenie 1.4 | Nižný Skálnik | Rozšírenie televízneho a internetového pripojenia | 10 | rozpočet obce, ŠF EÚ, zdroje neziskových organizácií | verejný sektor | stredný | Obec Nižný Skálnik |

| Prioritná oblasť Environmentálna PO III | | | | | | | |
|--|---------------|--------------------------------------|-----------------------------------|-------------------------------------|----------------|-------------------|----------------------------------|
| Všeobecný cieľ PO III Zlepšenie stavu vidieckej krajiny a ochrana životného prostredia v mikroregióne | | | | | | | |
| Špecifický cieľ PO III / 1 Budovanie a modernizácia environmentálnej infraštruktúry | | | | | | | |
| Projekty | Nižný Skálnik | Názov projektu | Predpokladaný rozpočet v tis. EUR | Zdroje financovania | Realizácia | Dopad na rozpočet | Oprávnení žiadatelia |
| Opatrenie 3.1 | | Vypracovanie technickej dokumentácie | podľa potreby | rozpočet obce, ŠF EÚ | verejný sektor | nízky | Obec Nižný Skálnik |
| | | Kanalizácia | 800 | VEOLIA, a.s., rozpočet obce, ŠF EÚ, | verejný sektor | vysoký | Obec Nižný Skálnik VEOLIA, a.s., |
| | | ČOV | 80 | VEOLIA, a.s., rozpočet obce, ŠF EÚ, | verejný sektor | vysoký | Obec Nižný Skálnik VEOLIA, a.s., |
| Opatrenie 3.2 | Nižný Skálnik | Kompostovisko | 4 | rozpočet obce, ŠF EÚ | verejný sektor | vysoký | Obec Nižný Skálnik |

| | | | | | | | |
|---------------|---------------|--|-----|---|---------------------------|--------|--------------------|
| | | Obstaranie mechanizácie pre obecné kompostovisko | 5 | rozpočet obce, ŠF EÚ | verejný sektor | vysoký | Obec Nižný Skálnik |
| | | Zberný dvor | 200 | rozpočet obce, ŠF EÚ, MŽP SR | verejný sektor | vysoký | Obec Nižný Skálnik |
| | | Obstaranie mechanizácie pre zberný dvor | 40 | rozpočet obce, ŠF EÚ, MŽP SR | verejný sektor | vysoký | Obec Nižný Skálnik |
| Opatrenie 3.4 | Nižný Skálnik | Realizácia, výsadba estetickej zelene a kvetinovej výzdoby na verejných priestranstvách obce | 10 | rozpočet obce, MŽP SR ŠF EÚ, zdroje neziskových organizácií | verejný a súkromný sektor | nízky | Obec Nižný Skálnik |

Časový harmonogram

| | 2015 | 2016 | 2017 | 2018 | 2019 | 2020 | 2021 | 2022 |
|---------------------------------|------|------|------|------|------|------|------|------|
| Cieľ PO I / I | | | | | | | | |
| Opatrenie 1.1 | | | | | | | | |
| Opatrenie 1.1 | | | | | | | | |
| Opatrenie 1.2 | | | | | | | | |
| Opatrenie 1.3 | | | | | | | | |
| Opatrenie 1.3 | | | | | | | | |
| Opatrenie 1.4 | | | | | | | | |
| Cieľ PO I / II | | | | | | | | |
| Opatrenie 1.9, 1.10, 1.11, 1.12 | | | | | | | | |
| Cieľ PO III | | | | | | | | |
| Opatrenie 3.1 | | | | | | | | |
| Opatrenie 3.1 | | | | | | | | |
| Opatrenie 3.2 | | | | | | | | |
| Opatrenie 3.2 | | | | | | | | |
| Opatrenie 3.2 | | | | | | | | |
| Opatrenie 3.2 | | | | | | | | |
| Opatrenie 3.4 | | | | | | | | |

| |
|---------------------------|
| Akčný plán Obec Ožďany |
|---------------------------|

| |
|----------------------------------|
| Prioritná oblasť ekonomická PO I |
|----------------------------------|

| | | | | | | | |
|---|--------|--|-----------------------------------|--|--------------------------------|-------------------|--|
| Všeobecný cieľ PO I / I Zlepšenie kvality a modernizácia infraštruktúry v MR | | | | | | | |
| Špecifický cieľ PO I /1 Skvalitnenie a zlepšenie stavu technickej infraštruktúry obcí ako nevyhnutnej podmienky pre ich ďalší rozvoj | | | | | | | |
| Projekty | Ožďany | Názov projektu | Predpokladaný rozpočet v tis. EUR | Zdroje financovania | Realizácia | Dopad na rozpočet | Oprávnení žiadatelia |
| Opatrenie 1.1 | | Vypracovanie technickej dokumentácie | Podľa potreby | rozpočet obce, ŠF EÚ | verejný sektor | nízky | Obec Ožďany |
| | | Miestne komunikácie, úprava chodníkov, rigol, lávok | 300 | rozpočet obce, ŠF EÚ | verejný sektor | vysoký | Obec Ožďany |
| | | Budovanie ciest a inžinierskych sietí v IBV Kapustnice | 200 | rozpočet obce, ŠF EÚ | verejný sektor | vysoký | Obec Ožďany |
| Špecifický cieľ PO I/2 Skvalitnenie miestnej infraštruktúry a vzhľadu obcí Špecifický cieľ PO I/II 2 Skvalitňovanie podmienok pre rozvoj malého a stredného podnikania | | | | | | | |
| Opatrenie 1.3 | Ožďany | Vypracovanie technickej dokumentácie | podľa potreby | rozpočet obce, ŠF EÚ | verejný sektor | nízky | Obec Ožďany |
| | | Výstavba, udržiavanie a rozširovanie zelene a vybudovanie oddychovej zóny s pódium | 30 | rozpočet obce, ŠF EÚ, MK SR, MŽP SR | verejný sektor | vysoký | Obec Ožďany |
| | | Rekonštrukcia KD | 100 | rozpočet obce, ŠF EÚ, MK SR | verejný sektor | vysoký | Obec Ožďany |
| | | Rekonštrukcia OÚ | 300 | | | | |
| | | Rekonštrukcia domu smútku | 25 | rozpočet obce, ŠF EÚ | verejný sektor | vysoký | Obec Ožďany |
| | | Výstavba, udržiavanie, rozširovanie zelene, vybudovanie pódia s prezliekárňami a sociálnym zariadením v budove telekomu, | 150 | rozpočet obce, ŠF EÚ, MK SR, MŽP SR | verejný sektor | vysoký | Obec Ožďany |
| Opatrenie 1.3, 1.7 | | Rekonštrukcia kaštieľa, podpora podnikateľom | 500 | ŠF EÚ podnikateľské subjekty, úvery, iné grantové schémy | verejný sektor súkromný sektor | žiadny | Obec Ožďany podnikateľské subjekty, NO |

| Všeobecný cieľ PO I / II Zlepšenie podmienok pre rozvoj podnikania a cestovného ruchu na území mikroregiónu Rimava a Rimavica | | | | | | | |
|---|--------|---|-----------------------------------|--|-----------------------------------|-------------------|-------------------------------------|
| Špecifický cieľ PO I / II 3 Zvýšenie využitia miery turistického a rekreačného potenciálu mikroregiónu | | | | | | | |
| Špecifický cieľ PO I / II 4 Skvalitnenie infraštruktúry a služieb cestovného ruchu | | | | | | | |
| Projekty | Ožďany | Názov projektu | Predpokladaný rozpočet v tis. EUR | Zdroje financovania | Realizácia | Dopad na rozpočet | Oprávnení žiadatelia |
| Opatrenie 1.9, 1.10, 1.11, 1.12 | | Vypracovanie technickej dokumentácie | Podľa potreby | rozpočet obce, ŠF EÚ | verejný sektor | nízky | Obec Ožďany |
| | | Vybudovanie cyklotrasy s prepojením na hlavné prírodné a kultúrne hodnoty regiónu | 100 | rozpočet obce, ŠF EÚ, podnikateľské subjekty, úvery, iné grantové schémy | verejný sektor | vysoký | Obec Ožďany |
| | | Vybudovanie náučného chodníka s altánkov a drevenými sochami pri ožďianskom rybníku | 100 | rozpočet obce, ŠF EÚ, podnikateľské subjekty, úvery, iné grantové schémy | verejný sektor | vysoký | Obec Ožďany |
| Opatrenie 1.12 | | Vybudovanie nízkokapacitného ubytovacieho zariadenia | 500 | rozpočet obce, ŠF EÚ, USCRK SR | verejný sektor | vysoký | Obec Ožďany |
| Špecifický cieľ PO I / II 5 Zlepšenie využitia potenciálu územia pre rozvoj agroturistiky a moderných foriem poľnohospodárstva | | | | | | | |
| Opatrenie 1.13, 1.14 | Ožďany | Rozvoj a podpora CR | 10 | podnikateľské subjekty, úvery, iné grantové schémy, ŠF EÚ | verejný sektor súkromný sektor | žiadny | Obec Ožďany, podnikateľské subjekty |
| | | Vybudovanie ubytovacích kapacít pre rozvoj cestovného ruchu | 250 | podnikateľské subjekty, úvery, iné grantové schémy, ŠF EÚ | verejný sektor súkromný sektor | žiadny | Obec Ožďany, podnikateľské subjekty |
| | | Vybudovanie ubytovania na súkromí, podpora cestovného ruchu | 150 | podnikateľské subjekty, úvery, iné grantové schémy, ŠF EÚ | verejný sektor súkromný sektor | žiadny | Obec Ožďany, podnikateľské subjekty |

Prioritná oblasť Sociálna PO II

| Všeobecný cieľ PO II Zabezpečenie podmienok pre kvalitný život obyvateľov mikroregiónu | | | | | | | |
|---|--------|---|-----------------------------------|---|----------------|-------------------|----------------------|
| Špecifický cieľ PO II / 5 Zabezpečenie trvalo udržateľnej kvality života sociálne odkázaných rodín a občanov | | | | | | | |
| Projekty | Ožďany | Názov projektu | Predpokladaný rozpočet v tis. EUR | Zdroje financovania | Realizácia | Dopad na rozpočet | Oprávnení žiadatelia |
| Opatrenie 2.5, 2.6 | | Rekonštrukcia budovy bývalej školy na nájomné byty pre mladé rodiny | 700 | rozpočet obce, ŠF EÚ, Štátny fond rozvoja bývania | verejný sektor | vysoký | Obec Ožďany |
| | | Výstavba bytov nižšieho štandardu pre mladé rodiny | 700 | rozpočet obce, ŠF EÚ, Štátny fond rozvoja bývania | verejný sektor | vysoký | Obec Ožďany |

Prioritná oblasť Environmentálna PO III

| Všeobecný cieľ PO III krajiny Zlepšenie stavu vidieckej a ochrana životného prostredia v mikroregióne | | | | | | | |
|---|--------|--|-----------------------------------|--|---------------------------|-------------------|------------------------------|
| Špecifický cieľ PO III / 1 | | | | | | | |
| Budovanie a modernizácia environmentálnej infraštruktúry | | | | | | | |
| Projekty | Ožďany | Názov projektu | Predpokladaný rozpočet v tis. EUR | Zdroje financovania | Realizácia | Dopad na rozpočet | Oprávnení žiadatelia |
| Opatrenie 3.1 | | Spracovanie technickej dokumentácie | podľa potreby | rozpočet obce, ŠF EÚ, | verejný sektor | vysoký | Obec Ožďany |
| | | Rozšírenie kanalizačnej siete v obci Ožďany | 950 | VEOLIA, a.s., rozpočet obce, ŠF EÚ, | verejný sektor | vysoký | Obec Ožďany VEOLIA, a.s., |
| | | Vyčistenie, sprístupnenie, rekonštrukcia minerálneho prameňa s vybudovaním altánu | 12 | rozpočet obce, MŽP SR ŠF EÚ, zdroje neziskových organizácií | verejný a súkromný sektor | nízky | Obec Ožďany |
| Opatrenie 3.2 | Ožďany | Výstavba dvora separovaného zberu | 200 | rozpočet obce, ŠF EÚ | verejný sektor | vysoký | Obec Ožďany |
| | | Obstaranie mechanizácie pre zberný dvor | 40 | rozpočet obce, ŠF EÚ | verejný sektor | vysoký | Obec Ožďany |
| | | Výstavba kompostoviska | 4 | rozpočet obce, ŠF EÚ | verejný sektor | vysoký | Obec Ožďany |
| | | Obstaranie mechanizácie pre obecné kompostovisko | 5 | rozpočet obce, ŠF EÚ | verejný sektor | vysoký | Obec Ožďany |
| Opatrenie 3.4 | Ožďany | Realizácia, výsadba estetickéj zelene a kvetinovej výzdoby na verejných priestranstvách obce | 10 | rozpočet obce, MŽP SR ŠF EÚ, zdroje neziskových organizácií | verejný a súkromný sektor | nízky | Obec Ožďany |

Časový harmonogram

| | 2015 | 2016 | 2017 | 2018 | 2019 | 2020 | 2021 | 2022 |
|---------------------------------|------|------|------|------|------|------|------|------|
| Cieľ PO I / I | | | | | | | | |
| Opatrenie 1.1 | | | | | | | | |
| Opatrenie 1.1 | | | | | | | | |
| Opatrenie 1.3 | | | | | | | | |
| Opatrenie 1.3 | | | | | | | | |
| Opatrenie 1.3 | | | | | | | | |
| Opatrenie 1.3, 1.7 | | | | | | | | |
| Cieľ PO I / II | | | | | | | | |
| Opatrenie 1.9, 1.10, 1.11, 1.12 | | | | | | | | |
| Opatrenie 1.12 | | | | | | | | |
| Opatrenie 1.13, 1.14 | | | | | | | | |
| Cieľ PO II | | | | | | | | |
| Opatrenia 2.5, 2.6 | | | | | | | | |
| Cieľ PO III | | | | | | | | |
| Opatrenie 3.1 | | | | | | | | |
| Opatrenie 3.2 | | | | | | | | |
| Opatrenie 3.2 | | | | | | | | |
| Opatrenie 3.2 | | | | | | | | |
| Opatrenie 3.2 | | | | | | | | |
| Opatrenie 3.4 | | | | | | | | |

| |
|----------------------------------|
| Akčný plán Obec Rimavská Baňa |
|----------------------------------|

| |
|----------------------------------|
| Prioritná oblasť ekonomická PO I |
|----------------------------------|

| Všeobecný cieľ PO I / I Zlepšenie kvality a modernizácia infraštruktúry v MR | | | | | | | |
|---|---------------|--|-----------------------------------|---|----------------------------------|-------------------|--|
| Špecifický cieľ PO I / 1 Skvalitnenie a zlepšenie stavu technickej infraštruktúry obcí ako nevyhnutnej podmienky pre ich ďalší rozvoj | | | | | | | |
| Projekty | Rimavská Baňa | Názov projektu | Predpokladaný rozpočet v tis. EUR | Zdroje financovania | Realizácia | Dopad na rozpočet | Oprávnení žiadatelia |
| Opatrenie 1.1 | | Vypracovanie technickej dokumentácie | Podľa potreby | rozpočet obce, ŠF EÚ | verejný sektor | stredný | Obec Rimavská Baňa |
| | | Miestne komunikácie, úprava chodníkov, rigol, lávok | 100 | rozpočet obce, ŠF EÚ | verejný sektor | vysoký | Obec Rimavská Baňa |
| | | Rekonštrukcia chodníkov v obci Rimavská Baňa | 30 | rozpočet obce, ŠF EÚ | verejný sektor | vysoký | Obec Rimavská Baňa |
| Špecifický cieľ PO I/2 Skvalitnenie miestnej infraštruktúry a vzhľadu obcí | | | | | | | |
| Opatrenie 1.2 | Rimavská Baňa | Vypracovanie technickej dokumentácie | Podľa potreby | rozpočet obce, ŠF EÚ | verejný sektor | stredný | Obec Rimavská Baňa |
| | | Detské ihrisko | 5 | rozpočet obce, ŠF EÚ, ÚV SR, MŠ SR | verejný sektor | vysoký | Obec Rimavská Baňa |
| Opatrenie 1.3 | | Revitalizácia centrálnej zóny (budova fary a príslušného priestranstva) obce Rimavská Baňa | 200 | ŠF EÚ, MK SR, zdroje neziskových organizácií, zdroje cirkevných organizácií | spoločenstvo cirkev. organizácií | vysoký | Obec Rimavská Baňa, cirkevná organizácia |
| | | Rekonštrukcia budovy obecného úradu (polyfunkčná budova) | 80 | rozpočet obce, ŠF EÚ | verejný sektor | vysoký | Obec Rimavská Baňa |
| | | Rekonštrukcia zdravotného strediska | 70 | Minister. Zdravotníctva ŠF EÚ | verejný sektor | nízky | Obec Rimavská Baňa |

| Všeobecný cieľ PO I / II Zlepšenie podmienok pre rozvoj podnikania a cestovného ruchu na území mikroregiónu Rimava a Rimavica | | | | | | | |
|--|---------------|---|-----------------------------------|--|----------------|-------------------|----------------------|
| Špecifický cieľ PO I/ II 3 Zvýšenie využitia miery turistického a rekreačného potenciálu mikroregiónu | | | | | | | |
| Špecifický cieľ POI / II 4 Skvalitnenie infraštruktúry a služieb cestovného ruchu | | | | | | | |
| Projekty | Rimavská Baňa | Názov projektu | Predpokladaný rozpočet v tis. EUR | Zdroje financovania | Realizácia | Dopad na rozpočet | Oprávnení žiadatelia |
| Opatrenie 1.9, 1.10, 1.11, 1.12 | | Vypracovanie technickej dokumentácie | Podľa potreby | rozpočet obce, ŠF EÚ | verejný sektor | stredný | Obec Rimavská Baňa |
| | | Výbudovanie cyklotrasy s prepojením na hlavné prírodné a kultúrne hodnoty regiónu | 50 | rozpočet obce, ŠF EÚ, podnikateľské subjekty, úvery, iné grantové schémy | verejný sektor | vysoký | Obec Rimavská Baňa |

Prioritná oblasť Environmentálna PO III

Časový harmonogram

| | 2015 | 2016 | 2017 | 2018 | 2019 | 2020 | 2021 | 2022 |
|----------------|------|------|------|------|------|------|------|------|
| Cieľ PO I / I | | | | | | | | |
| Opatrenie 1.1 | | | | | | | | |
| Opatrenie 1.1 | | | | | | | | |
| Opatrenie 1.2 | | | | | | | | |
| Opatrenie 1.3 | | | | | | | | |
| Opatrenie 1.3 | | | | | | | | |
| Opatrenie 1.3 | | | | | | | | |
| Cieľ PO I / II | | | | | | | | |

Program hospodárskeho a sociálneho rozvoja mikroregiónu Rimava a Rimavica
Programovacie obdobie 2015 – 2022

| | | | | | | | | |
|------------------------------------|--|--|--|--|--|--|--|--|
| Opatrenie 1.9, 1.10, 1.11, 1.12 | | | | | | | | |
| Cieľ PO II | | | | | | | | |
| Opatrenie 2.4 | | | | | | | | |
| Cieľ PO III | | | | | | | | |
| Opatrenie 3.1 | | | | | | | | |
| Opatrenie 3.2 | | | | | | | | |
| Opatrenie 3.2 | | | | | | | | |
| Opatrenie 3.2 | | | | | | | | |
| Opatrenie 3.2 | | | | | | | | |
| Opatrenie 3.4 | | | | | | | | |

| | | | | | | | |
|--|---|--|-----------------------------------|--|---------------------------|-----------------------|--|
| Akčný plán Obec Rimavské Brezovo | | | | | | | |
| Prioritná oblasť ekonomická PO I | | | | | | | |
| Všeobecný cieľ PO I / I Zlepšenie kvality a modernizácia infraštruktúry v MR | | | | | | | |
| Špecifický cieľ PO I / I Skvalitnenie a zlepšenie stavu technickej infraštruktúry obcí ako nevyhnutnej podmienky pre ich ďalší rozvoj | | | | | | | |
| Projekty | Rimavské Brezovo | Názov projektu | Predpokladaný rozpočet v tis. EUR | Zdroje financovania | Realizácia | Dopad na rozpočet | Oprávnení žiadatelia |
| Opatrenie 1.1 | | Vypracovanie technickej dokumentácie | Podľa potreby | rozpočet obce, ŠF EÚ | verejný sektor | stredný | Obec Rimavské Brezovo |
| | | Miestne komunikácie, úprava chodníkov, rigol, lávok | 100 | rozpočet obce, ŠF EÚ | verejný sektor | vysoký | Obec Rimavské Brezovo |
| | | Zavedenie elektrickej energie do oddychovo-sportového areálu | 10 | rozpočet obce, ŠF EÚ | verejný sektor | vysoký | Obec Rimavské Brezovo |
| | | Chodníky | 5 | rozpočet obce, ŠF EÚ | verejný sektor | vysoký | Obec Rimavské Brezovo |
| Špecifický cieľ PO I/2 Skvalitnenie miestnej infraštruktúry a vzhľadu obcí | | | | | | | |
| Opatrenie 1.2,1.3, 2.3, 2.4 | Rimavské Brezovo | Vypracovanie technickej dokumentácie | Podľa potreby | rozpočet obce, ŠF EÚ | verejný sektor | stredný | Obec Rimavské Brezovo |
| Opatrenie 1.2 | | Vybudovanie oddychovo-sportového areálu | 50 | rozpočet obce, ŠF EÚ, ÚV SR, MŠ SR, MK SR | verejný sektor | vysoký | Obec Rimavské Brezovo |
| Opatrenie 1.2, 2.3 | | Polyfunkčné stredisko ako Dom sociálnych služieb | 600 | rozpočet obce, ŠF EÚ, zdroje neziskových organizácií, MPSVR SR | verejný sektor | vysoký | Obec Rimavské Brezovo |
| Opatrenie 1.3 | | Revitalizácia verejných priestranstiev | 20 | rozpočet obce, ŠF EÚ | verejný sektor | vysoký | Obec Rimavské Brezovo |
| | | Oplotenie cintorína | 5 | rozpočet obce, ŠF EÚ | verejný sektor | vysoký | Obec Rimavské Brezovo |
| | | Rekonštrukcia budovy a vybudovanie obecnej pálenice | 100 | rozpočet obce, ŠF EÚ, MP SR, MH SR | verejný a súkromný sektor | | Obec Rimavské Brezovo, súkromný sektor |
| | | Rekonštrukcia budovy obecného úradu s kultúrnym domom | 150 | rozpočet obce, ŠF EÚ | verejný sektor | vysoký | Obec Rimavské Brezovo |
| Opatrenie 1.3, 2.4 | Rekonštrukcia budovy za účelom vytvorenia múzea | 100 | rozpočet obce, ŠF EÚ | verejný sektor | vysoký | Obec Rimavské Brezovo | |

Program hospodárskeho a sociálneho rozvoja mikroregiónu Rimava a Rimavica
Programovacie obdobie 2015 – 2022

| Všeobecný cieľ PO I / II Zlepšenie podmienok pre rozvoj podnikania a cestovného ruchu na území mikroregiónu Rimava a Rimavica | | | | | | | |
|---|------------------|---|-----------------------------------|--|-----------------------------------|-------------------|-----------------------|
| Špecifický cieľ PO I / II 3 Zvýšenie využitia miery turistického a rekreačného potenciálu mikroregiónu | | | | | | | |
| Špecifický cieľ PO I / II 4 Skvalitnenie infraštruktúry a služieb cestovného ruchu | | | | | | | |
| Špecifický cieľ PO I / II 5 Zlepšenie využitia potenciálu územia pre rozvoj agroturistiky a moderných foriem poľnohospodárstva | | | | | | | |
| Projekty | Rimavské Brezovo | Názov projektu | Predpokladaný rozpočet v tis. EUR | Zdroje financovania | Realizácia | Dopad na rozpočet | Oprávnení žiadatelia |
| Opatrenie 1.9, 1.10, 1.11, 1.12 | | Vypracovanie technickej dokumentácie | Podľa potreby | rozpočet obce, ŠF EÚ | verejný sektor | stredný | Obec Rimavské Brezovo |
| | | Vybudovanie cyklotrasy s prepojením na hlavné prírodné a kultúrne hodnoty regiónu | 50 | rozpočet obce, ŠF EÚ, podnikateľské subjekty, úvery, iné grantové schémy | verejný sektor | vysoký | Obec Rimavské Brezovo |
| Opatrenie 1.9, 1.11 | | Náučný chodník | 20 | rozpočet obce, ŠF EÚ, podnikateľské subjekty, úvery, iné grantové schémy | verejný sektor | vysoký | Obec Rimavské Brezovo |
| Opatrenie 1.9, 1.11, 1.12, 1.13 | | Rozvoj a podpora cestovného ruchu | 10 | podnikateľské subjekty, úvery, iné grantové schémy, ŠF EÚ | verejný sektor súkromný sektor | žiadny | Obec Rimavské Brezovo |
| Opatrenie 1.11., 1.12 | | Výstavba vyhliadkovej veže | 80 | rozpočet obce, ŠF EÚ, | verejný sektor | stredný | Obec Rimavské Brezovo |

Prioritná oblasť Environmentálna PO III

| Všeobecný cieľ PO III krajiny Zlepšenie stavu vidieckej a ochrana životného prostredia v mikroregióne | | | | | | | |
|---|------------------|--|-----------------------------------|--|---------------------------|-------------------|-----------------------|
| Špecifický cieľ PO III / 1 Budovanie a modernizácia environmentálnej infraštruktúry | | | | | | | |
| Projekty | Rimavské Brezovo | Názov projektu | Predpokladaný rozpočet v tis. EUR | Zdroje financovania | Realizácia | Dopad na rozpočet | Oprávnení žiadatelia |
| Opatrenie 3.1 | | Vypracovanie technickej dokumentácie | podľa potreby | rozpočet obce, ŠF EÚ, | verejný sektor | stredný | Obec Rimavské Brezovo |
| | | Protipovodňové opatrenia | 20 | rozpočet obce, MŽP SR, ŠF EÚ, MH SR | verejný a súkromný sektor | vysoký | Obec Rimavské Brezovo |
| Opatrenie 3.4 | Rimavské Brezovo | Rozvoj a obnova prírodných prameňov | 5 | rozpočet obce, ŠF EÚ, podnikateľské subjekty, úvery, iné grantové schémy, MŽP SR | verejný sektor | stredný | Obec Rimavské Brezovo |
| | | Realizácia, výsadba estetickéj zelene a kvetinovej výzdoby na verejných priestranstvách obce | 10 | rozpočet obce, MŽP SR ŠF EÚ, zdroje neziskových organizácií | verejný a súkromný sektor | nízky | Obec Rimavské Brezovo |

Časový harmonogram

| | 2015 | 2016 | 2017 | 2018 | 2019 | 2020 | 2021 | 2022 |
|---------------------------------|------|------|------|------|------|------|------|------|
| Cieľ PO I / I | | | | | | | | |
| Opatrenie 1.1 | | | | | | | | |
| Opatrenie 1.1 | | | | | | | | |
| Opatrenie 1.1 | | | | | | | | |
| Opatrenie 1.2 | | | | | | | | |
| Opatrenie 1.2, 2.3 | | | | | | | | |
| Opatrenie 1.3 | | | | | | | | |
| Opatrenie 1.3 | | | | | | | | |
| Opatrenie 1.3 | | | | | | | | |
| Opatrenie 1.3 | | | | | | | | |
| Opatrenie 1.3, 2.4 | | | | | | | | |
| Cieľ PO I / II | | | | | | | | |
| Opatrenie 1.9, 1.10, 1.11, 1.12 | | | | | | | | |
| Opatrenie 1.9, 1.11 | | | | | | | | |
| Opatrenie 1.9, 1.11, 1.12, 1.13 | | | | | | | | |
| Opatrenie 1.11, 1.12 | | | | | | | | |
| Cieľ PO III | | | | | | | | |
| Opatrenie 3.1 | | | | | | | | |
| Opatrenie 3.4 | | | | | | | | |
| Opatrenie 3.4 | | | | | | | | |

| Akčný plán Obec Rimavské Zalužany | | | | | | | |
|--|-------------------|---|-----------------------------------|--|--------------------------------|-------------------|--|
| Prioritná oblasť ekonomická PO I | | | | | | | |
| Všeobecný cieľ PO I / I Zlepšenie kvality a modernizácia infraštruktúry v MR | | | | | | | |
| Špecifický cieľ PO I / I Skvalitnenie a zlepšenie stavu technickej infraštruktúry obcí ako nevyhnutnej podmienky pre ich ďalší rozvoj | | | | | | | |
| Projekty | Rimavské Zalužany | Názov projektu | Predpokladaný rozpočet v tis. EUR | Zdroje financovania | Realizácia | Dopad na rozpočet | Oprávnení žiadatelia |
| Opatrenie 1.1 | | Vypracovanie technickej dokumentácie | Podľa potreby | rozpočet obce, ŠF EÚ | verejný sektor | stredný | Obec Rimavské Zalužany |
| | | Miestne komunikácie, úprava chodníkov, rigol, lávok | 100 | rozpočet obce, ŠF EÚ | verejný sektor | vysoký | Obec Rimavské Zalužany |
| | | Modernizácia mostu v obci cez rieku Rimava | 250 | rozpočet obce, ŠF EÚ | verejný sektor | vysoký | Obec Rimavské Zalužany |
| Opatrenie 1.1, 1.11 | | Zhotovenie prístupovej cesty k turistickým atrakciám | 20 | rozpočet obce, ŠF EÚ | verejný sektor | vysoký | Obec Rimavské Zalužany |
| Špecifický cieľ PO I/2 Skvalitnenie miestnej infraštruktúry a vzhľadu obcí | | | | | | | |
| Špecifický cieľ PO I/ II 2 Skvalitňovanie podmienok pre rozvoj malého a stredného podnikania | | | | | | | |
| Opatrenie 1.2,1.3 | Rimavské Zalužany | Vypracovanie technickej dokumentácie | Podľa potreby | rozpočet obce, ŠF EÚ | verejný sektor | stredný | Obec Rimavské Zalužany |
| Opatrenie 1.2 | | Vybudovanie multifunkčného ihriska | 60 | rozpočet obce, ŠF EÚ, MŠ SR, ÚV SR | verejný sektor | stredný | Obec Rimavské Zalužany |
| Opatrenie 1.2, 1.3 | | Revitalizácia budov vo vlastníctve obce | 100 | rozpočet obce, ŠF EÚ | verejný sektor | vysoký | Obec Rimavské Zalužany |
| | | Rekonštrukcia verejného objektu - zariadenie na komunitnú činnosť | 200 000 | rozpočet obce, ŠF EÚ | verejný sektor | vysoký | Obec Rimavské Zalužany, OZ |
| Opatrenie 1.3 | | Rekonštrukcia verejných priestranstiev | 50 | rozpočet obce, ŠF EÚ | verejný sektor | vysoký | Obec Rimavské Zalužany |
| | | Oplotenie cintorína | 5 | rozpočet obce, ŠF EÚ | verejný sektor | vysoký | Obec Rimavské Zalužany |
| Opatrenie 1.3, 1.7 | | Rekonštrukcia vodného mlyna, podpora podnikania | 100 | rozpočet obce podnikateľské subjekty, úvery, iné grantové schémy, ŠF EÚ, MK SR | verejný sektor súkromný sektor | žiadny | Obec Rimavské Zalužany, podnikateľské subjekty |
| Opatrenie 1.3, 2.4 | | Rekonštrukcia budovy za účelom vytvorenia múzea | 100 | rozpočet obce, ŠF EÚ, iné grantové schémy, MK SR | verejný sektor | stredný | Obec Rimavské Zalužany |

Program hospodárskeho a sociálneho rozvoja mikroregiónu Rimava a Rimavica
Programovacie obdobie 2015 – 2022

| Všeobecný cieľ PO I / II Zlepšenie podmienok pre rozvoj podnikania a cestovného ruchu na území mikroregiónu Rimava a Rimavica | | | | | | | |
|--|----------------------|---|---|--|---|-------------------------|------------------------------|
| Špecifický cieľ PO I / II 3 Zvýšenie využitia miery turistického a rekreačného potenciálu mikroregiónu | | | | | | | |
| Špecifický cieľ PO I / II 4 Skvalitnenie infraštruktúry a služieb cestovného ruchu | | | | | | | |
| Špecifický cieľ PO I / II 5 Zlepšenie využitia potenciálu územia pre rozvoj agrotistiky a moderných foriem poľnohospodárstva | | | | | | | |
| Projekty | Rimavské Zalužany | Názov projektu | Predpokladaný rozpočet v tis. EUR | Zdroje financovania | Realizácia | Dopad na rozpočet | Oprávnení žiadatelia |
| Opatrenie 1.9, 1.10, 1.11,1.12 | | Vypracovanie technickej dokumentácie | Podľa potreby | rozpočet obce, ŠF EÚ | verejný sektor | stredný | Obec Rimavské Zalužany |
| Opatrenie 1.9, 1.11 | | Podpora a rozvoj cestovného ruchu | 10 | podnikateľské subjekty, úvery, iné grantové schémy, ŠF EÚ | verejný sektor súkromný sektor | žiadny | Obec Rimavské Zalužany |
| Opatrenie 1.9, 1.10, 1.11,1.12 | | Vybudovanie cyklotrasy s prepojením na hlavné prírodné a kultúrne hodnoty regiónu | 50 | rozpočet obce, ŠF EÚ, podnikateľské subjekty, úvery, iné grantové schémy | verejný sektor | vysoký | Obec Rimavské Zalužany |
| Opatrenie 1.11 | | Náučný chodník smerujúci k prírodným hodnotám regiónu a regionálnym jedinečnostiam | 20 | rozpočet obce, ŠF EÚ, podnikateľské subjekty, úvery, iné grantové schémy | verejný sektor | vysoký | Obec Rimavské Zalužany |

Prioritná oblasť Environmentálna PO III

| Všeobecný cieľ PO III krajiny Zlepšenie stavu vidieckej a ochrana životného prostredia v mikroregióne | | | | | | | |
|---|----------------------|---|---|--|---------------------------------|-------------------------|------------------------------|
| Špecifický cieľ PO III / 1 Budovanie a modernizácia environmentálnej infraštruktúry | | | | | | | |
| Projekty | | Názov projektu | Predpokladaný rozpočet v tis. EUR | Zdroje financovania | Realizácia | Dopad na rozpočet | Oprávnení žiadatelia |
| Opatrenie 3.1 | Rimavské Zalužany | Vypracovanie technickej dokumentácie | podľa potreby | rozpočet obce, ŠF EÚ, | verejný sektor | stredný | Obec Rimavské Zalužany |
| | | Protipovodňové opatrenia | 20 | rozpočet obce, MŽP SR, ŠF EÚ, MH SR | verejný a súkromný sektor | vysoký | Obec Rimavské Zalužany |
| | | Regulácia potoka | 20 | rozpočet obce, MŽP SR, ŠF EÚ, MH SR | verejný a súkromný sektor | vysoký | Obec Rimavské Zalužany |
| | | Kanalizácia | 800 | VEOLIA, a.s., rozpočet obce, ŠF EÚ, | verejný sektor | vysoký | Obec Rimavské Zalužany |
| | | ČOV | 80 | VEOLIA, a.s., rozpočet obce, ŠF EÚ, | verejný sektor | vysoký | Obec Rimavské Zalužany |
| Opatrenie 3.2 | Rimavské Zalužany | Kompostovisko | 4 | rozpočet obce, ŠF EÚ | verejný sektor | vysoký | Obec Rimavské Zalužany |
| | | Obstaranie mechanizácie pre obecné kompostovisko | 5 | rozpočet obce, ŠF EÚ | verejný sektor | vysoký | Obec Rimavské Zalužany |
| | | Zberný dvor | 200 | rozpočet | verejný | vysoký | Obec |

Program hospodárskeho a sociálneho rozvoja mikroregiónu Rimava a Rimavica
Programovacie obdobie 2015 – 2022

| | | | | | | | |
|------------------|----------------------|--|----|--|---------------------------------|--------|------------------------------|
| | | | | obce, ŠF EÚ | sektor | | Rimavské Zalužany |
| | | Obstaranie mechanizácie pre zberný dvor | 40 | rozpočet obce, ŠF EÚ | verejný sektor | vysoký | Obec Rimavské Zalužany |
| Opatrenie 3.4 | Rimavské Zalužany | Realizácia, výsadba estetickéj zelene a kvetinovej výzdoby na verejných priestranstvách obce | 10 | rozpočet obce, MŽP SR ŠF EÚ, zdroje neziskových organizácií | verejný a súkromný sektor | nízky | Obec Rimavské Zalužany |

Časový harmonogram

| | 2015 | 2016 | 2017 | 2018 | 2019 | 2020 | 2021 | 2022 |
|------------------------------------|------|------|------|------|------|------|------|------|
| Cieľ PO I / I | | | | | | | | |
| Opatrenie 1.1 | | | | | | | | |
| Opatrenie 1.1 | | | | | | | | |
| Opatrenie 1.1 | | | | | | | | |
| Opatrenie 1.1, 1.11 | | | | | | | | |
| Opatrenie 1.2 | | | | | | | | |
| Opatrenie 1.2, 1.3 | | | | | | | | |
| Opatrenie 1.3 | | | | | | | | |
| Opatrenie 1.3 | | | | | | | | |
| Opatrenie 1.3, 1.7 | | | | | | | | |
| Opatrenie 1.3, 2.4 | | | | | | | | |
| Cieľ PO I / II | | | | | | | | |
| Opatrenie 1.9, 1.10, 1.11, 1.12 | | | | | | | | |
| Opatrenie 1.9, 1.11 | | | | | | | | |
| Opatrenie 1.11 | | | | | | | | |
| Cieľ PO III | | | | | | | | |
| Opatrenie 3.1 | | | | | | | | |
| Opatrenie 3.1 | | | | | | | | |
| Opatrenie 3.1 | | | | | | | | |
| Opatrenie 3.1 | | | | | | | | |
| Opatrenie 3.2 | | | | | | | | |
| Opatrenie 3.2 | | | | | | | | |
| Opatrenie 3.2 | | | | | | | | |
| Opatrenie 3.2 | | | | | | | | |
| Opatrenie 3.4 | | | | | | | | |

| |
|--------------------------|
| Akčný plán Obec Selce |
|--------------------------|

| |
|----------------------------------|
| Prioritná oblasť ekonomická PO I |
|----------------------------------|

| | | | | | | | |
|--|-------|---|-----------------------------------|----------------------|----------------|-------------------|----------------------|
| Všeobecný cieľ PO I / I | | | | | | | |
| Zlepšenie kvality a modernizácia infraštruktúry v MR | | | | | | | |
| Špecifický cieľ PO I /1 | | | | | | | |
| Skvalitnenie a zlepšenie stavu technickej infraštruktúry obcí ako nevyhnutnej podmienky pre ich ďalší rozvoj | | | | | | | |
| Projekty | Selce | Názov projektu | Predpokladaný rozpočet v tis. EUR | Zdroje financovania | Realizácia | Dopad na rozpočet | Oprávnení žiadatelia |
| Opatrenie 1.1 | | Vypracovanie technickej dokumentácie | Podľa potreby | rozpočet obce, ŠF EÚ | verejný sektor | stredný | Obec Selce |
| | | Miestne komunikácie, úprava chodníkov, rigol, lávok | 100 | rozpočet obce, ŠF EÚ | verejný sektor | vysoký | Obec Selce |
| Špecifický cieľ PO I/2 | | | | | | | |
| Skvalitnenie miestnej infraštruktúry a vzhľadu obcí | | | | | | | |
| Opatrenie 1.3. | Selce | Vypracovanie technickej dokumentácie | Podľa potreby | rozpočet obce, ŠF EÚ | verejný sektor | stredný | Obec Selce |
| | | Revitalizácia verejných priestranstiev | 20 | rozpočet obce, ŠF EÚ | verejný sektor | vysoký | Obec Selce |

| | | | | | | | |
|---|-------|---|-----------------------------------|--|-----------------|-------------------|------------------------------------|
| Všeobecný cieľ PO I / II Zlepšenie podmienok pre rozvoj podnikania a cestovného ruchu na území mikroregiónu Rimava a Rimavica | | | | | | | |
| Špecifický cieľ PO I / II 2 Skvalitňovanie podmienok pre rozvoj malého a stredného podnikania | | | | | | | |
| Špecifický cieľ PO I / II 5 Zlepšenie využitia potenciálu územia pre rozvoj agroturistiky a moderných foriem poľnohospodárstva | | | | | | | |
| Projekty | Selce | Názov projektu | Predpokladaný rozpočet v tis. EUR | Zdroje financovania | Realizácia | Dopad na rozpočet | Oprávnení žiadatelia |
| Opatrenie 1.7, 1.14 | | Podpora pestovania tradičných poľnohospodárskych produktov | 20 | rozpočet obce podnikateľské subjekty, úvery, iné grantové schémy, ŠF EÚ | súkromný sektor | žiadny | Obec Selce, podnikateľské subjekty |
| | | Podpora rozvoja CR – ubytovanie na súkromí | 100 | rozpočet obce podnikateľské subjekty, úvery, iné grantové schémy, ŠF EÚ | súkromný sektor | žiadny | Obec Selce, podnikateľské subjekty |
| Špecifický cieľ PO I / II 3 Zvýšenie využitia miery turistického a rekreačného potenciálu mikroregiónu | | | | | | | |
| Špecifický cieľ POI / II 4 Skvalitnenie infraštruktúry a služieb cestovného ruchu | | | | | | | |
| Opatrenie 1.9, 1.10, 1.11, 1.12 | Selce | Vypracovanie technickej dokumentácie | Podľa potreby | rozpočet obce, ŠF EÚ | verejný sektor | stredný | Obec Selce |
| | | Výbudovanie cyklotrasy s prepojením na hlavné prírodné a kultúrne hodnoty regiónu | 50 | rozpočet obce, ŠF EÚ, podnikateľské subjekty, úvery, iné grantové schémy | verejný sektor | vysoký | Obec Selce |

Prioritná oblasť Environmentálna PO III

| Všeobecný cieľ PO III krajiny Zlepšenie stavu vidieckej a ochrana životného prostredia v mikroregióne | | | | | | | |
|---|-------|--|-----------------------------------|---|---------------------------|-------------------|---------------------------|
| Špecifický cieľ PO III / 1 Budovanie a modernizácia environmentálnej infraštruktúry | | | | | | | |
| Projekty | Selce | Názov projektu | Predpokladaný rozpočet v tis. EUR | Zdroje financovania | Realizácia | Dopad na rozpočet | Oprávnení žiadatelia |
| Opatrenie 3.1 | | Vypracovanie technickej dokumentácie | podľa potreby | rozpočet obce, ŠF EÚ, | verejný sektor | stredný | Obec Selce |
| | | Vodovod | 20 | VEOLIA, a.s., rozpočet obce, ŠF EÚ, | verejný sektor | vysoký | Obec Selce, VEOLIA, a.s., |
| | | Kanalizácia | 800 | VEOLIA, a.s., rozpočet obce, ŠF EÚ, | verejný sektor | vysoký | Obec Selce, VEOLIA, a.s., |
| | | ČOV | 80 | VEOLIA, a.s., rozpočet obce, ŠF EÚ, | verejný sektor | vysoký | Obec Selce VEOLIA, a.s., |
| Opatrenie 3.2 | Selce | Kompostovisko | 4 | rozpočet obce, ŠF EÚ | verejný sektor | vysoký | Obec Selce |
| | | Obstaranie mechanizácie pre obecné kompostovisko | 5 | rozpočet obce, ŠF EÚ | verejný sektor | vysoký | Obec Selce |
| | | Zberný dvor | 200 | rozpočet obce, ŠF EÚ | verejný sektor | vysoký | Obec Selce |
| | | Obstaranie mechanizácie pre zberný dvor | 40 | rozpočet obce, ŠF EÚ | verejný sektor | vysoký | Obec Selce |
| Opatrenie 3.4 | Selce | Realizácia, výsadba estetickéj zelene a kvetinovej výzdoby na verejných priestranstvách obce | 10 | rozpočet obce, MŽP SR ŠF EÚ, zdroje neziskových organizácií | verejný a súkromný sektor | nízky | Obec Selce |
| | | Oprava potoka v centre obce a oprava studničky | 30 | rozpočet obce, ŠF EÚ, MŽP SR | verejný sektor | nízky | Obec Selce |

Časový harmonogram

| | 2015 | 2016 | 2017 | 2018 | 2019 | 2020 | 2021 | 2022 |
|---------------------------------|------|------|------|------|------|------|------|------|
| Cieľ PO I / I | | | | | | | | |
| Opatrenie 1.1 | | | | | | | | |
| Opatrenie 1.1 | | | | | | | | |
| Opatrenie 1.3 | | | | | | | | |
| Cieľ PO I / II | | | | | | | | |
| Opatrenie 1.7, 1.14 | | | | | | | | |
| Opatrenie 1.7, 1.14 | | | | | | | | |
| Opatrenie 1.9, 1.10, 1.11, 1.12 | | | | | | | | |
| Cieľ PO III | | | | | | | | |
| Opatrenie 3.1 | | | | | | | | |
| Opatrenie 3.1 | | | | | | | | |
| Opatrenie 3.1 | | | | | | | | |
| Opatrenie 3.2 | | | | | | | | |
| Opatrenie 3.2 | | | | | | | | |
| Opatrenie 3.2 | | | | | | | | |
| Opatrenie 3.2 | | | | | | | | |
| Opatrenie 3.4 | | | | | | | | |
| Opatrenie 3.4 | | | | | | | | |

| |
|---------------------------|
| Akčný plán Obec Sušany |
|---------------------------|

| |
|----------------------------------|
| Prioritná oblasť ekonomická PO I |
|----------------------------------|

| Všeobecný cieľ PO I / I Zlepšenie kvality a modernizácia infraštruktúry v MR | | | | | | | |
|---|--------|---|-----------------------------------|------------------------------------|----------------|-------------------|----------------------|
| Špecifický cieľ PO I /1 Skvalitnenie a zlepšenie stavu technickej infraštruktúry obcí ako nevyhnutnej podmienky pre ich ďalší rozvoj | | | | | | | |
| Projekty | Sušany | Názov projektu | Predpokladaný rozpočet v tis. EUR | Zdroje financovania | Realizácia | Dopad na rozpočet | Oprávnení žiadatelia |
| | | Vypracovanie technickej dokumentácie | Podľa potreby | rozpočet obce, ŠF EÚ | verejný sektor | stredný | Obec Sušany |
| Opatrenie 1.1 | | Miestne komunikácie, úprava chodníkov, rigol, lávok | 100 | rozpočet obce, ŠF EÚ | verejný sektor | vysoký | Obec Sušany |
| Špecifický cieľ PO I/2 Skvalitnenie miestnej infraštruktúry a vzhľadu obcí | | | | | | | |
| Opatrenie 1.2,1.3 | Sušany | Vypracovanie technickej dokumentácie | Podľa potreby | rozpočet obce, ŠF EÚ | verejný sektor | stredný | Obec Sušany |
| Opatrenie 1.2 | | Rekonštrukcia budov vo vlastníctve | 100 | rozpočet obce, ŠF EÚ | verejný sektor | vysoký | Obec Sušany |
| | | Rekonštrukcia amfiteátra | 10 | rozpočet obce, ŠF EÚ | verejný sektor | stredný | Obec Sušany |
| | | Multifunkčné ihrisko | 60 | rozpočet obce, ŠF EÚ, ÚV SR, MŠ SR | verejný sektor | vysoký | Obec Sušany |
| Opatrenie 1.3 | | Revitalizácia verejných priestranstiev | 20 | rozpočet obce, ŠF EÚ, | verejný sektor | vysoký | Obec Sušany |
| | | Rekonštrukcia budovy kultúrneho domu | 100 | rozpočet obce, ŠF EÚ, MK SR | verejný sektor | vysoký | Obec Sušany |
| | | Rekonštrukcia šatní – viacfunkčné využitie | 50 | rozpočet obce, ŠF EÚ | verejný sektor | vysoký | Obec Sušany |
| | | Revitalizácia obecného parku | 20 | rozpočet obce, ŠF EÚ | verejný sektor | vysoký | Obec Sušany |

| Všeobecný cieľ PO I / II Zlepšenie podmienok pre rozvoj podnikania a cestovného ruchu na území mikroregiónu Rimava a Rimavica | | | | | | | |
|--|--------|---|-----------------------------------|---|-----------------------------------|-------------------|-----------------------------------|
| Špecifický cieľ PO I/ II 2 Skvalitňovanie podmienok pre rozvoj malého a stredného podnikania | | | | | | | |
| Špecifický cieľ PO I/ II 5 Zlepšenie využitia potenciálu územia pre rozvoj agrotistiky a moderných foriem poľnohospodárstva | | | | | | | |
| Projekty | Sušany | Názov projektu | Predpokladaný rozpočet v tis. EUR | Zdroje financovania | Realizácia | Dopad na rozpočet | Oprávnení žiadatelia |
| Opatrenie 1.7, 1.14 | | Podpora mladých farmárov a remeselníkov | 20 | podnikateľské subjekty, úvery, iné grantové schémy, ŠF EÚ | verejný sektor súkromný sektor | žiadny | Obec Sušany, podnikateľský sektor |
| Špecifický cieľ PO I/ II 3 Zvýšenie využitia miery turistického a rekreačného potenciálu mikroregiónu | | | | | | | |
| Špecifický cieľ POI / II 4 Skvalitnenie infraštruktúry a služieb cestovného ruchu | | | | | | | |
| Opatrenie 1.9, 1.10, 1.11,1.12 | Sušany | Vypracovanie technickej dokumentácie | Podľa potreby | rozpočet obce, ŠF EÚ | verejný sektor | stredný | Obec Sušany |
| | | Vybudovanie | 50 | rozpočet obce, | verejný | vysoký | Obec Sušany |

| | | | | | | | |
|--|--|---|--|---|--------|--|--|
| | | cyklotrasy s prepojením na hlavné prírodné a kultúrne hodnoty regiónu | | ŠF EÚ, podnikateľské subjekty, úvery, iné grantové schémy | sektor | | |
|--|--|---|--|---|--------|--|--|

Prioritná oblasť Sociálna PO II

| Všeobecný cieľ PO II Zabezpečenie podmienok pre kvalitný život obyvateľov mikroregiónu | | | | | | | |
|---|--------|--|-----------------------------------|--|----------------|-------------------|----------------------|
| Špecifický cieľ PO II / 4 Infraštruktúra kultúry, pamiatok a dedičstva | | | | | | | |
| Projekty | Sušany | Názov projektu | Predpokladaný rozpočet v tis. EUR | Zdroje financovania | Realizácia | Dopad na rozpočet | Oprávnení žiadatelia |
| Opatrenie 2.4 | | Rozšírenie múzea hrnčiarstva | 10 | rozpočet obce, ŠF EÚ podnikateľské subjekty, úvery, iné grantové schémy, MK SR | verejný sektor | stredný | Obec Sušany |
| Špecifický cieľ PO II / 7 Skvalitnenie vzájomnej cezhraničnej spolupráce | | | | | | | |
| Opatrenie 2.8, 2.9, 2.10 | Sušany | Rozšírenie cezhraničnej spolupráce s Maďarskom | 10 | rozpočet obce, MK SR, MZV SR, ŠF EÚ | verejný sektor | nízky | Obec Sušany |

Prioritná oblasť Environmentálna PO III

| Všeobecný cieľ PO III krajiny Zlepšenie stavu vidieckej a ochrana životného prostredia v mikroregióne | | | | | | | |
|---|--------|--|-----------------------------------|---|---------------------------|-------------------|----------------------------|
| Špecifický cieľ PO III / 1 Budovanie a modernizácia environmentálnej infraštruktúry | | | | | | | |
| Projekty | Sušany | Názov projektu | Predpokladaný rozpočet v tis. EUR | Zdroje financovania | Realizácia | Dopad na rozpočet | Oprávnení žiadatelia |
| Opatrenie 3.1 | | Spracovanie technickej dokumentácie | podľa potreby | rozpočet obce, ŠF EÚ, | verejný sektor | stredný | Obec Sušany |
| | | Kanalizácia | 800 | VEOLIA, a.s., rozpočet obce, ŠF EÚ, | verejný sektor | vysoký | Obec Sušany, VEOLIA, a.s., |
| | | ČOV | 80 | VEOLIA, a.s., rozpočet obce, ŠF EÚ, | verejný sektor | vysoký | Obec Sušany, VEOLIA, a.s., |
| | | Protipovodňové opatrenia | 20 | rozpočet obce, MŽP SR ŠF EÚ, zdroje neziskových organizácií | verejný sektor | vysoký | Obec Sušany |
| | | Regulácia potoka a vybudovanie suchého poldra | 80 | rozpočet obce, MŽP SR ŠF EÚ, zdroje neziskových organizácií | verejný sektor | vysoký | Obec Sušany |
| Opatrenie 3.2 | Sušany | Kompostovisko | 4 | rozpočet obce, ŠF EÚ | verejný sektor | vysoký | Obec Sušany |
| | | Obstaranie mechanizácie pre obecné kompostovisko | 5 | rozpočet obce, ŠF EÚ | verejný sektor | vysoký | Obec Sušany |
| Opatrenie 3.4 | Sušany | Realizácia, výsadba estetickej zelene a kvetinovej výzdoby verejných priestranstiev obce | 10 | rozpočet obce, MŽP SR ŠF EÚ, zdroje neziskových organizácií | verejný a súkromný sektor | nízky | Obec Sušany |

Časový harmonogram

| | 2015 | 2016 | 2017 | 2018 | 2019 | 2020 | 2021 | 2022 |
|---------------------------------|------|------|------|------|------|------|------|------|
| Cieľ PO I / I | | | | | | | | |
| Opatrenie 1.1 | | | | | | | | |
| Opatrenie 1.1 | | | | | | | | |
| Opatrenie 1.2 | | | | | | | | |
| Opatrenie 1.2 | | | | | | | | |
| Opatrenie 1.2 | | | | | | | | |
| Opatrenie 1.3 | | | | | | | | |
| Opatrenie 1.3 | | | | | | | | |
| Opatrenie 1.3 | | | | | | | | |
| Opatrenie 1.3 | | | | | | | | |
| Cieľ PO I / II | | | | | | | | |
| Opatrenie 1.7, 1.14 | | | | | | | | |
| Opatrenie 1.9, 1.10, 1.11, 1.12 | | | | | | | | |
| Cieľ PO II | | | | | | | | |
| Opatrenie 2.4 | | | | | | | | |
| Opatrenie 2.8, 2.9, 2.10 | | | | | | | | |
| Cieľ PO III | | | | | | | | |
| Opatrenie 3.1 | | | | | | | | |
| Opatrenie 3.1 | | | | | | | | |
| Opatrenie 3.1 | | | | | | | | |
| Opatrenie 3.2 | | | | | | | | |
| Opatrenie 3.2 | | | | | | | | |
| Opatrenie 3.4 | | | | | | | | |
| Opatrenie 3.4 | | | | | | | | |

| |
|--------------------------------|
| Akčný plán Veľké Teriakovce |
|--------------------------------|

| |
|----------------------------------|
| Prioritná oblasť ekonomická PO I |
|----------------------------------|

| | | | | | | | |
|---|------------------|--|-----------------------------------|--|----------------|-------------------|-----------------------|
| Všeobecný cieľ PO I / I Zlepšenie kvality a modernizácia infraštruktúry v MR | | | | | | | |
| Špecifický cieľ PO I /1 Skvalitnenie a zlepšenie stavu technickej infraštruktúry obcí ako nevyhnutnej podmienky pre ich ďalší rozvoj | | | | | | | |
| Projekty | Veľké Teriakovce | Názov projektu | Predpokladaný rozpočet v tis. EUR | Zdroje financovania | Realizácia | Dopad na rozpočet | Oprávnení žiadatelia |
| | | Vypracovanie technickej dokumentácie | Podľa potreby | rozpočet obce, ŠF EÚ | verejný sektor | stredný | Obec Veľké Teriakovce |
| Opatrenie 1.1 | | Miestne komunikácie, úprava chodníkov, rigol, lávok | 100 | rozpočet obce, ŠF EÚ | verejný sektor | vysoký | Obec Veľké Teriakovce |
| Špecifický cieľ PO I/2 Skvalitnenie miestnej infraštruktúry a vzhľadu obcí | | | | | | | |
| Opatrenie 1.3 | Veľké Teriakovce | Vypracovanie technickej dokumentácie | Podľa potreby | rozpočet obce, ŠF EÚ | verejný sektor | stredný | Obec Veľké Teriakovce |
| | | Rekonštrukcia spoločenského centra | 200 | rozpočet obce, ŠF EÚ podnikateľské subjekty, úvery, iné grantové schémy, MK SR | verejný sektor | stredný | Obec Veľké Teriakovce |
| | | Oddychová zóna vo Vrbovciach | 30 | rozpočet obce, ŠF EÚ | verejný sektor | vysoký | Obec Veľké Teriakovce |
| | | Úprava verejného priestranstva pri spoločenskom centre | 50 | rozpočet obce, ŠF EÚ | verejný sektor | | Obec Veľké Teriakovce |
| | | Rekonštrukcia kultúrneho domu v Malých Teriakovciach na dlhú tradičných remesiel | 200 | rozpočet obce, ŠF EÚ, MK SR | verejný sektor | vysoký | Obec Veľké Teriakovce |
| | | Rekonštrukcia budov vo vlastníctve obce | 100 | rozpočet obce, ŠF EÚ | verejný sektor | vysoký | Obec Veľké Teriakovce |

| |
|---|
| Prioritná oblasť Environmentálna PO III |
|---|

| | | | | | | | |
|---|------------------|-------------------------------------|-----------------------------------|-------------------------------------|----------------|-------------------|--------------------------------------|
| Všeobecný cieľ PO III krajiny Zlepšenie stavu vidieckej a ochrana životného prostredia v mikroregióne | | | | | | | |
| Špecifický cieľ PO III / 1 Budovanie a modernizácia environmentálnej infraštruktúry | | | | | | | |
| Projekty | Veľké Teriakovce | Názov projektu | Predpokladaný rozpočet v tis. EUR | Zdroje financovania | Realizácia | Dopad na rozpočet | Oprávnení žiadatelia |
| | | Spracovanie technickej dokumentácie | podľa potreby | rozpočet obce, ŠF EÚ, | verejný sektor | stredný | Obec Veľké Teriakovce |
| Opatrenie 3.1 | | Kanalizácia | 800 | VEOLIA, a.s., rozpočet obce, ŠF EÚ, | verejný sektor | vysoký | Obec Veľké Teriakovce, VEOLIA, a.s., |

| | | | | | | | |
|------------------|---------------------|--|-----|--|---------------------------------|---------|--|
| | | ČOV | 80 | VEOLIA, a.s., rozpočet obce, ŠF EÚ, | verejný sektor | vysoký | Obec Veľké Teriakovce, VEOLIA, a.s., |
| Opatrenie 3.2 | Veľké Teriakovce | Kompostovisko | 4 | rozpočet obce, ŠF EÚ | verejný sektor | vysoký | Obec Veľké Teriakovce |
| | | Obstaranie mechanizácie pre obecné kompostovisko | 5 | rozpočet obce, ŠF EÚ | verejný sektor | vysoký | Obec Veľké Teriakovce |
| | | Zberný dvor | 200 | rozpočet obce, ŠF EÚ | verejný sektor | vysoký | Obec Veľké Teriakovce |
| | | Obstaranie mechanizácie pre zberný dvor | 40 | rozpočet obce, ŠF EÚ | verejný sektor | vysoký | Obec Veľké Teriakovce |
| Opatrenie 3.4 | Veľké Teriakovce | Úprava rybníka a jeho okolia | 10 | rozpočet obce, ŠF EÚ, podnikateľské subjekty, úvery, iné grantové schémy | verejný sektor | stredný | Obec Veľké Teriakovce |
| | | Realizácia, výsadba estetickéj zelene a kvetinovej výzdoby na verejných priestranstvách obce | 10 | rozpočet obce, MŽP SR ŠF EÚ, zdroje neziskových organizácií | verejný a súkromný sektor | nízky | Obec Veľké Teriakovce |

Časový harmonogram

| | 2015 | 2016 | 2017 | 2018 | 2019 | 2020 | 2021 | 2022 |
|------------------------------------|------|------|------|------|------|------|------|------|
| Cieľ PO I / I | | | | | | | | |
| Opatrenie 1.1 | | | | | | | | |
| Opatrenie 1.1 | | | | | | | | |
| Opatrenie 1.3 | | | | | | | | |
| Opatrenie 1.3 | | | | | | | | |
| Opatrenie 1.3 | | | | | | | | |
| Opatrenie 1.3 | | | | | | | | |
| Opatrenie 1.3 | | | | | | | | |
| Cieľ PO I / II | | | | | | | | |
| Opatrenie 1.9, 1.10, 1.11, 1.12 | | | | | | | | |
| Cieľ PO III | | | | | | | | |
| Opatrenie 3. | | | | | | | | |
| Opatrenie 3.1 | | | | | | | | |
| Opatrenie 3.2 | | | | | | | | |
| Opatrenie 3.2 | | | | | | | | |
| Opatrenie 3.2 | | | | | | | | |
| Opatrenie 3.2 | | | | | | | | |
| Opatrenie 3.4 | | | | | | | | |
| Opatrenie 3.4 | | | | | | | | |

| |
|----------------------------------|
| Akčný plán Obec Vyšný Skálnik |
|----------------------------------|

| |
|----------------------------------|
| Prioritná oblasť ekonomická PO I |
|----------------------------------|

| | | | | | | | |
|--|---------------|---|-----------------------------------|--|----------------|-------------------|----------------------|
| Všeobecný cieľ PO I / I | | | | | | | |
| Zlepšenie kvality a modernizácia infraštruktúry v MR | | | | | | | |
| Špecifický cieľ PO I /1 | | | | | | | |
| Skvalitnenie a zlepšenie stavu technickej infraštruktúry obcí ako nevyhnutnej podmienky pre ich ďalší rozvoj | | | | | | | |
| Projekty | Vyšný Skálnik | Názov projektu | Predpokladaný rozpočet v tis. EUR | Zdroje financovania | Realizácia | Dopad na rozpočet | Oprávnení žiadatelia |
| Opatrenie 1.1 | | Vypracovanie technickej dokumentácie | Podľa potreby | rozpočet obce, ŠF EÚ | verejný sektor | stredný | Obec Vyšný Skálnik |
| | | Miestne komunikácie, úprava chodníkov, rigol, lávok | 100 | rozpočet obce, ŠF EÚ | verejný sektor | vysoký | Obec Vyšný Skálnik |
| | | Rekonštrukcia cesty k rybníku | 20 | rozpočet obce, ŠF EÚ, podnikateľské subjekty, úvery, grantové schémy iné | verejný sektor | vysoký | Obec Vyšný Skálnik |
| | | Rekonštrukcia rigol pri obecných cestách | 20 | rozpočet obce, ŠF EÚ | verejný sektor | vysoký | Obec Vyšný Skálnik |
| | | Rekonštrukcia cesty na Kraskovo | 100 | rozpočet obce, ŠF EÚ | verejný sektor | vysoký | Obec Vyšný Skálnik |
| Špecifický cieľ PO I/2 | | | | | | | |
| Skvalitnenie miestnej infraštruktúry a vzhľadu obcí | | | | | | | |
| Opatrenie 1.2,1.3 | Vyšný Skálnik | Vypracovanie technickej dokumentácie | Podľa potreby | rozpočet obce, ŠF EÚ | verejný sektor | stredný | Obec Vyšný Skálnik |
| Opatrenie 1.2 | | Detské ihrisko | 10 | rozpočet obce, ŠF EÚ, UV SR, MŠ SR | verejný sektor | vysoký | Obec Vyšný Skálnik |
| Opatrenie 1.3 | | Vybudovanie autobusovej zastávky | 2 | rozpočet obce, ŠF EÚ | verejný sektor | vysoký | Obec Vyšný Skálnik |
| | | Komplexná rekonštrukcia kultúrneho domu | 100 | rozpočet obce, ŠF EÚ, MK SR | verejný sektor | vysoký | Obec Vyšný Skálnik |

| Všeobecný cieľ PO I / II Zlepšenie podmienok pre rozvoj podnikania a cestovného ruchu na území mikroregiónu Rimava a Rimavica | | | | | | | |
|--|---------------|--|--|--|--------------------------------|-------------------|--|
| Špecifický cieľ PO I/ II 2 Skvalitňovanie podmienok pre rozvoj malého a stredného podnikania | | | | | | | |
| Špecifický cieľ PO I/ II 5 Zlepšenie využitia potenciálu územia pre rozvoj agroturistiky a moderných foriem poľnohospodárstva | | | | | | | |
| Projekty | Vyšný Skálnik | Názov projektu | Predpokladaný rozpočet v tis. EUR | Zdroje financovania | Realizácia | Dopad na rozpočet | Oprávnení žiadatelia |
| Opatrenie 1.7, 1.13, 1.1 | | Agroturistika - rybolov a následné spracovanie ulovených rýb | 20 | rozpočet obce podnikateľské subjekty, úvery, grantové schémy, ŠF EÚ, iné | Verejný sektor súkromný sektor | žiadny | Obec Vyšný Skálnik, podnikateľské subjekty |
| Špecifický cieľ PO I/ II 3 Zvýšenie využitia miery turistického a rekreačného potenciálu mikroregiónu | | | | | | | |
| Špecifický cieľ POI / II 4 Skvalitnenie infraštruktúry a služieb cestovného ruchu | | | | | | | |
| Opatrenie 1.12, 3.4 | | Úprava rybníka a jeho okolia | podľa projektovej dokumentácie MR Rimava a | rozpočet obce, ŠF EÚ, podnikateľské subjekty, | verejný sektor | vysoký | Obec Vyšný Skálnik, MR Rimava a Rimavica |

Program hospodárskeho a sociálneho rozvoja mikroregiónu Rimava a Rimavica
Programovacie obdobie 2015 – 2022

| | | | | | | | | |
|--|--|--|----------|------------------------------|-----|--|--|--|
| | | | Rimavica | úvery, grantové schémy | iné | | | |
|--|--|--|----------|------------------------------|-----|--|--|--|

Prioritná oblasť Environmentálna PO III

| Všeobecný cieľ PO III krajiny Zlepšenie stavu vidieckej a ochrana životného prostredia v mikroregióne | | | | | | | |
|---|---------------|--|-----------------------------------|---|---------------------------|-------------------|---|
| Špecifický cieľ PO III / 1 | | | | | | | |
| Budovanie a modernizácia environmentálnej infraštruktúry | | | | | | | |
| Projekty | Vyšný Skálnik | Názov projektu | Predpokladaný rozpočet v tis. EUR | Zdroje financovania | Realizácia | Dopad na rozpočet | Oprávnení žiadatelia |
| Opatrenie 3.1 | | Vypracovanie technickej dokumentácie | podľa potreby | rozpočet obce, ŠF EÚ, | verejný sektor | stredný | Obec Vyšný Skálnik |
| | | Protipovodňové opatrenia | 20 | rozpočet obce, MŽP SR, ŠF EÚ, MH SR | verejný a súkromný sektor | vysoký | Obec Vyšný Skálnik |
| | | Kanalizácia | 800 | VEOLIA, rozpočet obce, ŠF EÚ, | verejný sektor | vysoký | Obec Vyšný Skálnik, VEOLIA, a.s., |
| | | ČOV | 80 | VEOLIA, rozpočet obce, ŠF EÚ, | verejný sektor | vysoký | Obec Vyšný Skálnik, VEOLIA, a.s., |
| | | | 10 | rozpočet obce, MŽP SR, ŠF EÚ, MH SR, zdroje neziskových organizácií | Údržba prameňa | 10 | rozpočet obce, MŽP SR, ŠF EÚ, MH SR, zdroje neziskových organizácií |
| Opatrenie 3.4 | Vyšný Skálnik | Realizácia, výsadba estetickej zelene a kvetinovej výzdoby na verejných priestranstvách obce | 10 | rozpočet obce, MŽP SR ŠF EÚ, zdroje neziskových organizácií | verejný sektor | nízky | Obec Vyšný Skálnik |

Časový harmonogram

| | 2015 | 2016 | 2017 | 2018 | 2019 | 2020 | 2021 | 2022 |
|---------------------------|------|------|------|------|------|------|------|------|
| Cieľ PO I / I | | | | | | | | |
| Opatrenie 1.1 | | | | | | | | |
| Opatrenie 1.1 | | | | | | | | |
| Opatrenie 1.1 | | | | | | | | |
| Opatrenie 1.1 | | | | | | | | |
| Opatrenie 1.1 | | | | | | | | |
| Opatrenie 1.2 | | | | | | | | |
| Opatrenie 1.3 | | | | | | | | |
| Opatrenie 1.3 | | | | | | | | |
| Cieľ PO I / II | | | | | | | | |
| Opatrenie 1.7, 1.13, 1.14 | | | | | | | | |
| Opatrenie 1.11 | | | | | | | | |
| Opatrenie 1.12, 3.4 | | | | | | | | |
| Cieľ PO III | | | | | | | | |
| Opatrenie 3.1 | | | | | | | | |
| Opatrenie 3.1 | | | | | | | | |
| Opatrenie 3.1 | | | | | | | | |
| Opatrenie 3.4 | | | | | | | | |
| Opatrenie 3.4 | | | | | | | | |

| |
|-------------------------------|
| Akčný plán Obec Zacharovce |
|-------------------------------|

| |
|----------------------------------|
| Prioritná oblasť ekonomická PO I |
|----------------------------------|

| | | | | | | | |
|---|------------|---|-----------------------------------|----------------------|----------------|-------------------|----------------------|
| Všeobecný cieľ PO I / I Zlepšenie kvality a modernizácia infraštruktúry v MR | | | | | | | |
| Špecifický cieľ PO I /1 Skvalitnenie a zlepšenie stavu technickej infraštruktúry obcí ako nevyhnutnej podmienky pre ich ďalší rozvoj | | | | | | | |
| Projekty | Zacharovce | Názov projektu | Predpokladaný rozpočet v tis. EUR | Zdroje financovania | Realizácia | Dopad na rozpočet | Oprávnení žiadatelia |
| Opatrenie 1.1 | | Vypracovanie technickej dokumentácie | Podľa potreby | rozpočet obce, ŠF EÚ | verejný sektor | stredný | Obec Zacharovce |
| | | Miestne komunikácie, úprava chodníkov, rigol, lávok | 100 | rozpočet obce, ŠF EÚ | verejný sektor | vysoký | Obec Zacharovce |
| Špecifický cieľ PO I/2 Skvalitnenie miestnej infraštruktúry a vzhľadu obcí | | | | | | | |
| Opatrenie 1.3 | Zacharovce | Vypracovanie technickej dokumentácie | Podľa potreby | rozpočet obce, ŠF EÚ | verejný sektor | stredný | Obec Zacharovce |
| | | Revitalizácia miestneho parku | 40 | rozpočet obce, ŠF EÚ | verejný sektor | vysoký | Obec Zacharovce |
| | | Námestie v obci | 150 | rozpočet obce, ŠF EÚ | verejný sektor | vysoký | Obec Zacharovce |
| | | Rekonštrukcia budov vo vlastníctve obce | 100 | rozpočet obce, ŠF EÚ | verejný sektor | vysoký | Obec Zacharovce |
| | | Zveľaďovanie verejných priestranstiev | 5 | rozpočet obce, ŠF EÚ | verejný sektor | vysoký | Obec Zacharovce |
| Špecifický cieľ PO I/3 Modernizácia informačnej a komunikačnej infraštruktúry v mikroregióne | | | | | | | |
| Opatrenie 1.4 | Zacharovce | Zriadenie verejného internetu | 15 | rozpočet obce, ŠF EÚ | verejný sektor | stredný | Obec Zacharovce |

| Všeobecný cieľ PO I / II Zlepšenie podmienok pre rozvoj podnikania a cestovného ruchu na území mikroregiónu Rimava a Rimavica | | | | | | | |
|--|------------|--|-----------------------------------|---|--------------------------------|-------------------|--|
| Špecifický cieľ PO I/ II 2 Skvalitňovanie podmienok pre rozvoj malého a stredného podnikania | | | | | | | |
| Špecifický cieľ PO I/ II 5 Zlepšenie využitia potenciálu územia pre rozvoj agroturistiky a moderných foriem poľnohospodárstva | | | | | | | |
| Projekty | Zacharovce | Názov projektu | Predpokladaný rozpočet v tis. EUR | Zdroje financovania | Realizácia | Dopad na rozpočet | Oprávnení žiadatelia |
| Opatrenie 1.7, 1.8, 1.13 | | Podpora vidieckeho turizmu – poskytovanie ubytovania v obci | 100 | rozpočet obce podnikateľské subjekty, úvery, iné grantové schémy, ŠF EÚ | Verejný sektor súkromný sektor | žiadny | Obec Zacharovce podnikateľské subjekty |
| | | Podpora podnikateľských subjektov a inštitúcií pri získavaní grantov z fondov EÚ | 10 | rozpočet obce podnikateľské subjekty, úvery, iné grantové schémy, ŠF EÚ | Verejný sektor súkromný sektor | žiadny | Obec Zacharovce podnikateľské subjekty |

Program hospodárskeho a sociálneho rozvoja mikroregiónu Rimava a Rimavica
Programovacie obdobie 2015 – 2022

| Špecifický cieľ PO I/ II 3 Zvýšenie využitia miery turistického a rekreačného potenciálu mikroregiónu Špecifický cieľ PO I / II 4 Skvalitnenie infraštruktúry a služieb cestovného ruchu | | | | | | | |
|---|------------|--|---------------|--|----------------|---------|-----------------|
| Opatrenie 1.9, 1.10, 1.11, 1.12 | Zacharovce | Vypracovanie technickej dokumentácie | Podľa potreby | rozpočet obce, ŠF EÚ | verejný sektor | stredný | Obec Zacharovce |
| | | Vybudovanie cyklotrasy s prepojením na hlavné prírodné a kultúrne hodnoty regiónu | 50 | rozpočet obce, ŠF EÚ, podnikateľské subjekty, úvery, iné grantové schémy | verejný sektor | vysoký | Obec Zacharovce |
| Opatrenie 1.9, 1.11 | | Náučný chodník smerujúci k prírodným hodnotám regiónu a regionálnym jedinečnostiam | 20 | rozpočet obce, ŠF EÚ, podnikateľské subjekty, úvery, iné grantové schémy | verejný sektor | vysoký | Obec Zacharovce |
| Opatrenie 1.9, 1.11 | | Vybudovanie turistických chodníkov smerujúcich k prírodným hodnotám regiónu a regionálnym jedinečnostiam | 20 | rozpočet obce, ŠF EÚ, podnikateľské subjekty, úvery, iné grantové schémy | verejný sektor | vysoký | Obec Zacharovce |

Prioritná oblasť Sociálna PO II

| Všeobecný cieľ PO II Zabezpečenie podmienok pre kvalitný život obyvateľov mikroregiónu Špecifický cieľ PO II / 3 Skvalitnenie a rozšírenie služieb občanom | | | | | | | |
|---|------------|---|-----------------------------------|---|----------------|-------------------|----------------------|
| Projekty | Zacharovce | Názov projektu | Predpokladaný rozpočet v tis. EUR | Zdroje financovania | Realizácia | Dopad na rozpočet | Oprávnení žiadatelia |
| Opatrenie 2.3 | | Zriadenie zariadenia sociálnej starostlivosti | 500 | rozpočet obce, ŠF EÚ, zdroje neziskových organizácií, MPSVR SR, ŠFRB SR | verejný sektor | vysoký | Obec Zacharovce, NO |

Prioritná oblasť Environmentálna PO III

| Všeobecný cieľ PO III krajiny Zlepšenie stavu vidieckej a ochrana životného prostredia v mikroregióne Špecifický cieľ PO III / 1 Budovanie a modernizácia environmentálnej infraštruktúry | | | | | | | |
|---|------------|-------------------------------------|-----------------------------------|-------------------------------------|----------------|-------------------|----------------------|
| Projekty | Zacharovce | Názov projektu | Predpokladaný rozpočet v tis. EUR | Zdroje financovania | Realizácia | Dopad na rozpočet | Oprávnení žiadatelia |
| Opatrenie 3.1 | | Spracovanie technickej dokumentácie | podľa potreby | VEOLIA, a.s., rozpočet obce, ŠF EÚ, | verejný sektor | stredný | Obec Zacharovce |
| | | Kanalizácia | 800 | VEOLIA, a.s., rozpočet obce, ŠF EÚ, | verejný sektor | vysoký | Obec Zacharovce |
| | | ČOV | 80 | VEOLIA, a.s., rozpočet obce, ŠF EÚ, | verejný sektor | vysoký | Obec Zacharovce |
| Opatrenie 3.2 | Zacharovce | Zberný dvor | 200 | rozpočet obce, ŠF EÚ | verejný sektor | vysoký | Obec Zacharovce |
| | | Obstaranie mechanizácie pre zberný | 40 | rozpočet obce, ŠF EÚ | verejný sektor | vysoký | Obec Zacharovce |

Program hospodárskeho a sociálneho rozvoja mikroregiónu Rimava a Rimavica
Programovacie obdobie 2015 – 2022

| | | | | | | | |
|---------------|------------|--|----|---|---------------------------|-------|-----------------|
| | | dvor | | | | | |
| Opatrenie 3.4 | Zacharovce | Realizácia, výsadba estetickej zelene a kvetinovej výzdoby na verejných priestranstvách obce | 10 | rozpočet obce, MŽP SR ŠF EÚ, zdroje neziskových organizácií | verejný a súkromný sektor | nízky | Obec Zacharovce |

Časový harmonogram

| | 2015 | 2016 | 2017 | 2018 | 2019 | 2020 | 2021 | 2022 |
|---------------------------------|------|------|------|------|------|------|------|------|
| Cieľ PO I / I | | | | | | | | |
| Opatrenie 1.1 | | | | | | | | |
| Opatrenie 1.1 | | | | | | | | |
| Opatrenie 1.3 | | | | | | | | |
| Opatrenie 1.3 | | | | | | | | |
| Opatrenie 1.3 | | | | | | | | |
| Opatrenie 1.3 | | | | | | | | |
| Opatrenie 1.4 | | | | | | | | |
| Cieľ PO I / II | | | | | | | | |
| Opatrenie 1.7, 1.13, 1.14 | | | | | | | | |
| Opatrenie 1.7, 1.8, 1.13, 1.14 | | | | | | | | |
| Opatrenie 1.9, 1.11 | | | | | | | | |
| Opatrenie 1.9, 1.11 | | | | | | | | |
| Opatrenie 1.9, 1.10, 1.11, 1.12 | | | | | | | | |
| Cieľ PO II | | | | | | | | |
| Opatrenie 2.3 | | | | | | | | |
| Cieľ PO III | | | | | | | | |
| Opatrenie 3.1 | | | | | | | | |
| Opatrenie 3.1 | | | | | | | | |
| Opatrenie 3.2 | | | | | | | | |
| Opatrenie 3.2 | | | | | | | | |
| Opatrenie 3.4 | | | | | | | | |

Príloha č.5

Dohoda o partnerstve

| | | | |
|-------------------|---|--|-------------------------------------|
| Názov dokumentu | Dohoda o partnerstve pri príprave a realizácii PHSR Mikroregiónu Rimava a Rimavica | | |
| Obdobie platnosti | 2015 – 2022 | | |
| Predmet dohody | Kordinácia postupov v procese implementácie PHSR MR Rimava a Rimavica na roky 2015 – 2022 | | |
| Účastníci dohody | <p>"NOVÉ PRÚDY" pre rozvoj obce na podporu obecných aktivít, Rimavské Zalužany "Občianske združenie Čierna Lúka a Mlynárka", Ožďany Agrokol, spol. s.r.o., Rimavská Baňa CINDYUM, Zapač, Lehota nad Rimavicou Čerienka, Čerenčany, DALMATÍN, Čerenčany FreeDom-SK občianske združenie, Ožďany Jazdecký klub EXCEL MADON, Rimavské Brezovo KELO A SYNOVIA, s.r.o., Veľké Teriakovce Klub malého futbalu TANTRUM o.z., Ožďany Komunitné centrum Belcanto, Zacharovce KRUŽINA, Kružno Manakara, Kružno Miestna akčná skupina MALOHONT Hrachovo, Náš život - SENIORFOND Sušany Neformálna skupina STROM Sušany, Občianske združenie NÁŠ DOMOV, domov sociálnych služieb, chránené bývanie a chránené dielne Ožďany, Občianske združenie SOLENIA, Nižný Skálnik OZ SERPENTÍNY Ožďany, OZ Združenie cestovného ruchu Rimavica OZVENY, Hrachovo Pavel Ferleťák - FERMOS Čerenčany Poľnofarma MOGBI, spol. s.r.o., Hrachovo TERIAKOVČAN, Veľké Teriakovce, Základná organizácia Slovenského zväzu chovateľov, Čerenčany Základná škola s materskou školou Sama Vozára, Hrachovo Základná škola s materskou školou, Hlavná 66, Ožďany Základná škola s materskou školou Juraja Palkoviča, Rimavská Baňa</p> | | |
| Riadenie procesu | Gestor | Ondrej Knechta | Predseda MR Rimava a Rimavica |
| Riadiaci tím | Koordinátor | JUDr. Monika Štesková, rod. Vaškovičová | APRG Hnúšťa |
| | Metodik | Mgr. Jana Uhrinová | APRG Hnúšťa |
| | | | |
| Pracovná skupina | Interní odborníci Starostovia obcí | Bc. Zuzana Študentová Ondrej Knechta Tatiana Klimová Pavel Černák Ivan Antal Mgr. Miroslav Bystrianský Ing. Adrián Barto Mgr. Elena Polóniová Marián Šivara Janka Ďurišová Vladimír Bodnár Mgr. Štefan Vaclavík Andrej Karas Miroslav Labanc Ružena Gembická | |
| | Externí odborníci | Mgr. Ivona Antalová Ing. Dana Trombitášová Mgr. Štefan Horváth | Zástupcovia APRG |
| | | Ing. Henrieta Struhárová | Manažérka MR Rimava a Rimavica |
| | Externí odborníci | Mgr. Iveta Očenášová | |

Program hospodárskeho a sociálneho rozvoja mikroregiónu Rimava a Rimavica
Programovacie obdobie 2015 – 2022

| | | |
|--|------------------|--|
| | Zástupcovia obcí | JUDr. Zuzana Kederová Elena Kubaliaková Mgr. Ivana Kováčová Eleonóra Maceková Mária Rešutíková Slavoj Hruška Milan Kušpál Henrich Hajnák Iveta Hanková Ing. Anna Jančígová MVDr. Ján Slabej Ing. Norbert Keľo Ing. Ján Durmis Andrea Kováčová |
|--|------------------|--|