

Obsah

1	Úvod	2
1.1	Zámer spracovania PHSR	3
1.2	Harmonogram spracovania PHSR	5
1.3	Východiskové koncepčné dokumenty	6
1.4	Hodnotenie predchádzajúceho PHSR obce	7
2	Analytická časť	8
2.1	Analýza projektovej pripravenosti	9
2.2	Analýza vnútorného prostredia	9
2.2.1	Základná charakteristika obce	9
2.2.2	História obce	9
2.2.3	Prírodné pomery	10
2.2.4	Pôdne pomery	10
2.2.5	Demografia	12
2.2.6	Vzdelanie	16
2.2.7	Kultúrno-spoločenský život v obci	16
2.2.8	Bytová otázka	17
2.2.9	Ekonomika	17
2.2.10	Vybavenosť obce	19
2.3	Analýza externého prostredia	20
2.4	Zhodnotenie súčasného stavu územia	24
3	Strategická časť	26
3.1	Vízia rozvoja územia obce Hubovo	26
3.2	Strategický cieľ	27
4	Programová časť	29
4.1	Opatrenia a projekty vrátane ich priradenia k jednotlivým prioritám	29
4.2	Súbor ukazovateľov výsledkov a dopadov	30
5	Realizačná časť	33
5.1	Východiská a popis úloh jednotlivých partnerov pri realizácii	33
5.2	Popis postupov organizačného a inštitucionálneho zabezpečenia realizácie PHSR ..	33
5.3	Stručný popis komunikačnej stratégie	34
5.4	Systém monitorovania a hodnotenia	34
6	Finančná časť	36
6.1	Indikatívny finančný plán na celú realizáciu PHSR	36
6.2	Model viacdrojového financovania jednotlivých projektov	36
6.3	Systém hodnotenia a zaradovania projektov do financovania	37
7	Záverečná časť	39
8	Prílohy	40
8.1	Formulár č. Ú 9 – Ex-post hodnotenie predchádzajúceho PHSR	41
8.2	Formulár č. A 4 - Ex-post hodnotenie - stav projektovej pripravenosti	42
8.3	Formulár č. A 7b - Evidencia podnikateľských subjektov v obci	43
8.4	Formulár č. A 8 - Evidencia mimovládnych organizácií	48
8.5	Formulár č. P 2 - Tabuľka ukazovateľov výsledkov, dopadov	51

1 Úvod

Názov:	Program hospodárskeho a sociálneho rozvoja obce Hubovo na roky 2014 - 2020
Územné vymedzenie:	Banskobystrický kraj, okres Rimavská Sobota, obec Hubovo
Územný plán obce schválený:	áno
Dátum schválenia PHSR:	13.5.2015
Dátum platnosti:	13.5.2015 – 31.12.2020
Verzia:	1.0
Publikovaný verejne:	13.5.2015

Zdroj: vlastné spracovanie

Dokument „Program hospodárskeho a sociálneho rozvoja obce Hubovo na roky 2014-2020“ (ďalej len PHSR) je strednodobý strategický dokument, ktorý na základe analýzy hospodárskeho a sociálneho rozvoja obce stanovuje jeho strategické ciele a priority rozvoja. PHSR je základným programovým dokumentom podpory regionálneho rozvoja na lokálnej úrovni. Je prostriedkom na napĺňanie vízie ďalšieho smerovania rozvoja obce. Prostredníctvom PHSR obce Hubovo sa uskutočňuje podpora rozvoja na úrovni miestnej samosprávy s dôrazom na sociálnu, hospodársku a environmentálnu sféru.

PHSR spolu s územným plánom konkrétneho územia je základným a kľúčovým dokumentom pre riadenie samosprávy vychádzajúcim z poznania situácie a konkrétnych potrieb občanov, podnikateľov, záujmových skupín a ďalších subjektov v území formuluje svoju predstavu o budúcnosti spolu s činnosťami a projektmi na jej zabezpečenie.

1.1 Zámer spracovania PHSR

PHSR obce bol spracovaný na základe potrieb obce Hubovo. Zámer spracovania PHSR obce Hubovo bol schválený obecným zastupiteľstvom dňa 28.1.2015.

Zámer spracovania PHSR																				
Názov dokumentu	Program hospodárskeho a sociálneho rozvoja obce Hubovo na roky 2014-2020																			
Forma spracovania	Spracovanie PHSR bude vykonávať obec v partnerstve s poradenskou spoločnosťou, ktorá bude koordinovať proces tvorby PHSR a zabezpečovať dodržiavanie metodických postupov.																			
Riadenie procesu spracovania	<p>Proces spracovania bude manažovaný prostredníctvom riadiaceho tímu, v ktorom bude mať vedúcu úlohu starosta obce Hubovo pán Gabriel Gencsi. Asistovať pri spracovaní PHSR budú experti z externého prostredia – Ing. Tomáš Galbavý a Ing. Ondrej Hanušovský, ktorí sú odborníkmi v oblasti rozvoja vidieka.</p> <p>Do procesu spracovania budú zapojení členovia pracovnej skupiny, ktorí budú zastávať rôzne úlohy v súlade s metodikou spracovania PHSR. Členmi pracovnej skupiny sú:</p> <table><tr><th colspan="3">Zoznam členov pracovnej skupiny</th></tr><tr><th>Titul, Meno, Priezvisko</th><th>Funkcia v obci/organizácia</th><th>Funkcia v pracovnom zaradení do procesu spracovania PHSR</th></tr><tr><td>Ing. Zoltán Hubay</td><td>Občan</td><td>Koordinátor strategickej časti</td></tr><tr><td>Mgr. Gabriella Vavreková Hubayová</td><td>Poslankyňa OZ</td><td>Koordinátor programovej časti</td></tr><tr><td>Kristián Ráši</td><td>Poslankyňa OZ</td><td>Koordinátor finančnej časti</td></tr><tr><td>Monika Bírová</td><td>Poslankyňa OZ</td><td>Koordinátor styku s verejnosťou</td></tr></table>		Zoznam členov pracovnej skupiny			Titul, Meno, Priezvisko	Funkcia v obci/organizácia	Funkcia v pracovnom zaradení do procesu spracovania PHSR	Ing. Zoltán Hubay	Občan	Koordinátor strategickej časti	Mgr. Gabriella Vavreková Hubayová	Poslankyňa OZ	Koordinátor programovej časti	Kristián Ráši	Poslankyňa OZ	Koordinátor finančnej časti	Monika Bírová	Poslankyňa OZ	Koordinátor styku s verejnosťou
Zoznam členov pracovnej skupiny																				
Titul, Meno, Priezvisko	Funkcia v obci/organizácia	Funkcia v pracovnom zaradení do procesu spracovania PHSR																		
Ing. Zoltán Hubay	Občan	Koordinátor strategickej časti																		
Mgr. Gabriella Vavreková Hubayová	Poslankyňa OZ	Koordinátor programovej časti																		
Kristián Ráši	Poslankyňa OZ	Koordinátor finančnej časti																		
Monika Bírová	Poslankyňa OZ	Koordinátor styku s verejnosťou																		

	<p>Členovia pracovnej skupiny a riadiacej skupiny budú navzájom spolupracovať a komunikovať podľa potreby, či už osobne, telefonicky alebo e-mailom.</p> <p>Do procesu spracovania PHSR bude zapájaná verejnosť, a to prostredníctvom informácií a dotazníkov umiestnených na webovej stránke obce, na obecnom úrade a obecnej tabuli, prípadne ďalšími vhodnými a relevantnými spôsobmi. Počas navrhovania programovej časti prebehne verejné prerokovanie. Dotazníky pre občanov budú analyzované a zapracované do procesu tvorby PHSR. PHSR bude vo finálnej časti prerokovaná s verejnosťou a schvaľovaná na zastupiteľstve.</p>
Obdobie spracovania	<p>Obdobie spracovania bude január 2015 – apríl 2015. Harmonogram je uvedený v nasledujúcej tabuľke „Harmonogram spracovania PHSR“.</p> <p><u>Kroky – termíny – výstupy</u></p> <ul style="list-style-type: none"> ▪ Schválenie zámeru PHSR – 01/2015 – zriadenie riadiacej a pracovnej skupiny ▪ Zverejnenie informácie o spracovaní PHSR a dotazníka pre občanov – 01/2015 – informovanosť verejnosti ▪ Analýza vnútorného a vonkajšieho prostredia – 01-02/2015 – podklady pre analytickú časť ▪ Ex post hodnotenie PHSR – 01-02/2015 – podklady pre analytickú časť ▪ Spracovanie východísk pre strategickú časť – 02/2015 ▪ Vypracovanie strategickej vízie – 02/2015 – formulácia strategických cieľov a opatrení ▪ Prerokovanie opatrení na zastupiteľstve a verejnom prerokovaní – 02/2015 ▪ Návrh aktivít, termín realizácie aktivít – 02/2015 – príprava projektov ▪ Vypracovanie akčného plánu, systému monitorovania, hodnotenia a aktualizácie PHSR – 03/2015 ▪ Finančný rámec pre realizáciu PHSR – 03/2015 – výber projektov v súlade s finančno-ekonomickými možnosťami ▪ Zapracovanie indikatívneho rozpočtu do programového rozpočtu obce – 03-04/2015

	<ul style="list-style-type: none"> Finalizácia dokumentu – 04/2015 – verejné pripomienkovanie, prerokovanie, posudzovanie vplyvov na ŽP a schválenie PHSR zastupiteľstvom
Financovanie spracovania	Spracovanie PHSR bude bezplatné na základe dobrých vzťahov a dlhodobej spolupráce.

Zdroj: vlastné spracovanie

1.2 Harmonogram spracovania PHSR

Harmonogram spracovania PHSR obce Hubovo bol odhadnutý na 4 mesiace, avšak s prácou sa začalo už v roku 2014 zberom potrebných štatistických dát. Nasledovná tabuľka predstavuje stručný harmonogram spracovania podľa jednotlivých častí PHSR.

Harmonogram spracovania PHSR												
Termín (2015)	I	II	III	IV	V	VI	VII	VIII	IX	X	XI	XII
Úvod												
Analytická časť												
Strategická časť												
Programová časť												
Realizačná časť												
Finančná časť												
Záver												

Zdroj: vlastné spracovanie

Prvým krokom harmonogramu spracovania PHSR bolo zostavenie a schválenie zámeru PHSR na obecným zastupiteľstvom. V rámci úvodných príprav bolo iniciované zriadenie riadiacej a pracovnej skupiny. Nasledujúcim krokom bolo zverejnenie informácie o spracovaní PHSR a dotazníka pre občanov v rámci informovanosti verejnosti. Analýza vnútorného a vonkajšieho prostredia a získanie podkladov pre analytickú časť bola nasledujúcim krokom. Ex post hodnotenie PHSR z minulého obdobia bolo nutným procesom pre získanie vstupných informácií do programovej časti. Nasledovalo spracovanie východísk pre strategickú časť a vypracovanie strategickú vízie a formulácia strategických cieľov a opatrení. Následné prerokovanie opatrení na zastupiteľstve a verejnom prerokovaní zavŕšilo proces prípravy strategickú časti, ktorá vyústila do návrhu aktivít a prípravy projektov. Vypracovanie akčného plánu, systému monitorovania, hodnotenia a aktualizácie PHSR je výstupom strategickú a programovej časti PHSR. Finančný rámec pre realizáciu PHSR a výber projektov v súlade s finančno-ekonomickými možnosťami predstavovalo finančnú časť procesu spracovania PHSR spolu so zapracovaním indikatívneho rozpočtu do programového rozpočtu obce. Finalizácia dokumentu predstavovala verejné pripomienkovanie, prerokovanie, posudzovanie vplyvov na ŽP a schválenie PHSR zastupiteľstvom.

Formulár č. Ú 5 – Osnova PHSR

Úvod	Zdôvodnenie zámeru spracovania PHSR Harmonogram spracovania PHSR Východiskové koncepčné dokumenty spracovania PHSR Hodnotenie predchádzajúceho PHSR
Analytická časť	Analýza vnútorného prostredia Analýza externého prostredia Zhodnotenie súčasného stavu územia
Strategická časť	Vízia rozvoja územia Strategický cieľ
Programová časť	Opatrenia a projekty vrátane ich priradenia k jednotlivým prioritám Súbor ukazovateľov výsledkov a dosahov
Realizačná časť	Východiská a popis úloh jednotlivých partnerov pri realizácii Popis postupov inštitucionálneho a organizačného zabezpečenia realizácie PHSR Stručný popis komunikačnej stratégie Systém monitorovania a hodnotenia Akčný plán na obdobie dvoch rokov
Finančná časť	Indikatívny finančný plán na celú realizáciu PHSR Model viaczdrojového financovania jednotlivých projektov Systém hodnotenia a zaraďovania projektov do financovania
Záverečná časť	Schválenie a zverejnenie PHSR.
Prílohy	Formulár č. Ú 9 – Ex-post hodnotenie predchádzajúcej PHSR Formulár č. A 4 – Ex post hodnotenie stavu projektovej pripravenosti Formulár č. A 7b Evidencia podnikateľských subjektov Formulár č. A 8 – Evidencia mimovládnych organizácií Formulár č. P 2a – Tabuľka ukazovateľov výsledkov, dopadov Formulár č. F 6 – Finančný rámec PHSR

Zdroj: vlastné spracovanie

1.3 Východiskové koncepčné dokumenty

Pri spracovaní Programu hospodárskeho rozvoja a sociálneho rozvoja obce Hubovo boli definované ciele a opatrenia v súlade s programovými dokumentmi regionálneho rozvoja národného, regionálneho a lokálneho významu.

Zoznam analyzovaných koncepčných dokumentov			
Názov dokumentu	Platnosť dokumentu	Úroveň dokumentu	Zdroj
Národná stratégia regionálneho rozvoja SR (NSRR)	2030	Národná	www.telecom.gov.sk

Program hospodárskeho a sociálneho rozvoja obce Hubovo na roky 2014-2020

Program rozvoja vidieka SR	2020	Národná	www.mpsr.sk
Integrovaný regionálny operačný program	2020	Národná	www.mpsr.sk
Operačný program Kvalita životného prostredia	2020	Národná	www.opzp.sk
Operačný program Ľudské zdroje	2020	Národná	www.employment.gov.sk
Program hospodárskeho a sociálneho rozvoja BBSKK (PHSR BBSK)	2014	Regionálna	www.vucbb.sk
Územný plán obce	2020	Lokálna	N/A

Zdroj: vlastné spracovanie

1.4 Hodnotenie predchádzajúceho PHSR obce

Účelom [formulára Ú 9](#), je prehľad všetkých zrealizovaných projektov a podporených aktivít v predchádzajúcom období, ktoré boli financované alebo spolufinancované obcou na konkrétnom území a ich realizácia mala vplyv na ukazovatele výsledku alebo dopadu v hodnotenom PHSR.

2 Analytická časť

Analytická časť PHSR prináša komplexné zhodnotenie a analýzu východiskovej situácie - aktuálneho stavu, v akom sa obec nachádza. Analytická časť PHSR zároveň obsahuje i odhad budúceho možného vývoja a prípadné riziká vo väzbe na relevantné stratégie. Analýza informácií, databáz, kvantitatívnych a kvalitatívnych dát odhaľuje i vnútorný potenciál územia a limitujúce faktory rozvoja obce.

S cieľom naplnenia vyššie uvedeného účelu analytickej časti, spracoval riadiaci tím analýzu vnútorného a vonkajšieho prostredia. Komplexná analýza aktuálneho stavu bola zostavená na základe informácií dostupných z relevantných zdrojov a databáz. Zoznam použitých dát je uvedený v nasledujúcej tabuľke.

Tabuľka č. A 1 – Zoznam použitých kvalitatívnych a kvantitatívnych dát

Zoznam použitých kvantitatívnych a kvalitatívnych dát		
Oblasť dát /téma	Zdroj dát	Webová stránka
Demografia	Štatistický úrad SR	http://www.statistics.sk/
	Úrad práce, sociálnych vecí a rodiny	http://www.upsvar.sk/
	BBSK	http://www.vucbb.sk/
	Obecná databáza	N/A
Bývanie	Štatistický úrad SR	http://www.statistics.sk/
	Úrad práce, sociálnych vecí a rodiny	http://www.upsvar.sk/
	BBSK	http://www.vucbb.sk/
	Obecná databáza	N/A
Školstvo a vzdelávanie	Štatistický úrad SR	http://www.statistics.sk/
	Úrad práce, sociálnych vecí a rodiny	http://www.upsvar.sk/
	BBSK	http://www.vucbb.sk/
	Obecná databáza	N/A
Zdravotníctvo	BBSK	http://www.vucbb.sk/
	Obecná databáza	N/A
Sociálna starostlivosť	Štatistický úrad SR	http://www.statistics.sk/
	Úrad práce, sociálnych vecí a rodiny	http://www.upsvar.sk/
	Obecná databáza	N/A

Ekonomická situácia	Štatistický úrad SR	http://www.statistics.sk/
	Úrad práce, sociálnych vecí a rodiny	http://www.upsvar.sk/
	BBSK	http://www.vucbb.sk/
	Obecná databáza	N/A
Technická infraštruktúra a vybavenosť	Ministerstvo životného prostredia SR	http://www.minzp.sk/
	Štatistický úrad SR	http://www.statistics.sk/
	Obecná databáza	N/A

Zdroj: vlastné spracovanie

2.1 Analýza projektovej pripravenosti

Účelom formulára **A 4 Ex-post hodnotenie – stav projektovej pripravenosti**, ktorý sa nachádza v prílohách PHSR, je analyzovať súčasný stav pripravenosti investičných zámerov a možností ich financovania z rôznych zdrojov vrátane hodnotenia ich príspevku k rastu alebo rozvoju územia, tvorbe nových pracovných miest a k zlepšeniu kvality života obyvateľov obce Hubovo. Formulár A 4 Ex-post bol vypracovaný riadiacim tímom na základe potrieb obce Hubovo. V rámci formulára bol vypracovaný zoznam projektových zámerov, ktoré sú súčasťou programu hospodárskeho a sociálneho rozvoja obce na roky 2014-2020.

2.2 Analýza vnútorného prostredia

2.2.1 Základná charakteristika obce

Kód obce	514934
Názov okresu	Rimavská Sobota
Názov kraja	Banskobystrický
Štatút obce	Obec
PSČ	98050
Telefonické smerové číslo	47
Prvá písomná zmienka o obci (rok)	1235
Nadmorská výška stredu obce v m	155
Celková výmera územia obce (m ²)	11081864
Počet obyvateľov (r. 2013)	128
Hustota obyvateľstva na km ²	11.55

Zdroj: vlastné spracovanie

2.2.2 História obce¹

¹ Zdroj: <http://www.mrprislanej.eu/>

Obec vznikla 11. stor. na území gemerského hradného panstva. Prvá písomná zmienka o obci je z roku 1235. O vzniku obce koluje viacero povestí a legiend. Najzaujímavejšou je tá, ktorá hovorí, že tu žil kedysi vodca menom Huba, ktorý býval v zemnom hrade a obec je pomenovaná po ňom. Legendy hovoria, že obec sa nachádzala na inom mieste ako dnes, údajne pod zemným hradom. Na súčasné územie obyvatelia obec presídlili keď sa skrývali pred nájazdmi tatárov. Názvy obce boli v roku 1235 Habon, v roku 1449 Hwba, kým v roku 1808 už mala názov Hubo, od roku 1920 do dnes je obec pod názvom Hubovo, po maďarsky Hubó. Obyvatelia obce boli v roku 1411 oslobodení od poddanských povinností, čo potvrdzuje aj latinský text oslobodzovacej listiny kráľa Žigmunda. V 15. storočí vlastními obce boli rodiny Hubayovcov, Szuhayovcov a Kaszovcov. V roku 1411 sa obec stala zemianskou. V r. 1828 tu bolo 67 domov a 622 obyvateľov, ktorí sa zaoberali poľnohospodárstvom. Poľnohospodársky charakter si obec zachovala aj po r. 1918. V rokoch 1938-1944 bolo Hubovo pripojené k Maďarsku. V minulosti bola obec viackrát vyplienená, vyhorená, ľudí zabili, alebo odniesli do zajatia. Bolo i tak, že v dedine ostalo 7 ľudí, trvalo dlhé roky, kým sa dedina pozviechala z úderov, a začalo sa jej rozkvetanie. Obec v minulosti vždy postavila viacero ľudí, ktorí išli bojovať za kráľa, za slobodu, alebo počas svetových vojen v 20. storočí za mier. Padlým obyvateľom obce je pamätná tabuľa uložená v kostole a pamätník postavený v nádvorí kostola tiež padlým hrdinom II. svetovej vojny.

2.2.3 Prírodné pomery²

Obec Hubovo leží na východnom okraji Bodvianskej Pahorkatiny. Návštevníci Hubova tu môžu nájsť rybník s peknou okolitou prírodou. Miestni obyvatelia sa tiež venujú pestovaniu ovocia a zeleniny. Zo širšieho hľadiska leží obec v juhovýchodnej časti Banskobystrického kraja, v južnej časti okresu Rimavská Sobota. Pre občanov Hubova je najbližšie mesto Tornaľa. Obec patrí do mikroregiónu Pri Slanej. Je len niekoľko kilometrov vzdialená od hranice s Maďarskou republikou pri hraničnom prechode Kráľ – Bánrév. Obec leží v nadmorskej výške 155 metrov nad morom, kataster obce patrí do teplej klimateckej oblasti s priemernou ročnou teplotou 8-9 °C.

2.2.4 Pôdne pomery

V rámci pôdneho fondu má najväčšie zastúpenie nepoľnohospodárska pôda (53,44%), zatiaľ čo poľnohospodárska pôda predstavuje 46,56% (graf č.1, tab. č. A2). (Zdroj: Katastrálny portál SR)

Tabuľka č. A 2 – pôdny fond obce (m²)

Celková výmera	11081864
Orná pôda	891294
Chmelnice	0
Vinice	73714
Záhrady	103637

² Zdroj: PHSR obce Hubovo, strana 3

Ovocné sady	85065
TTP	4006023
Poľnohospodárska pôda	5159733
Lesné pozemky	5542796
Vodné plochy	143960
Zastavané plochy a nádvoría	198862
Ostatné plochy	36513

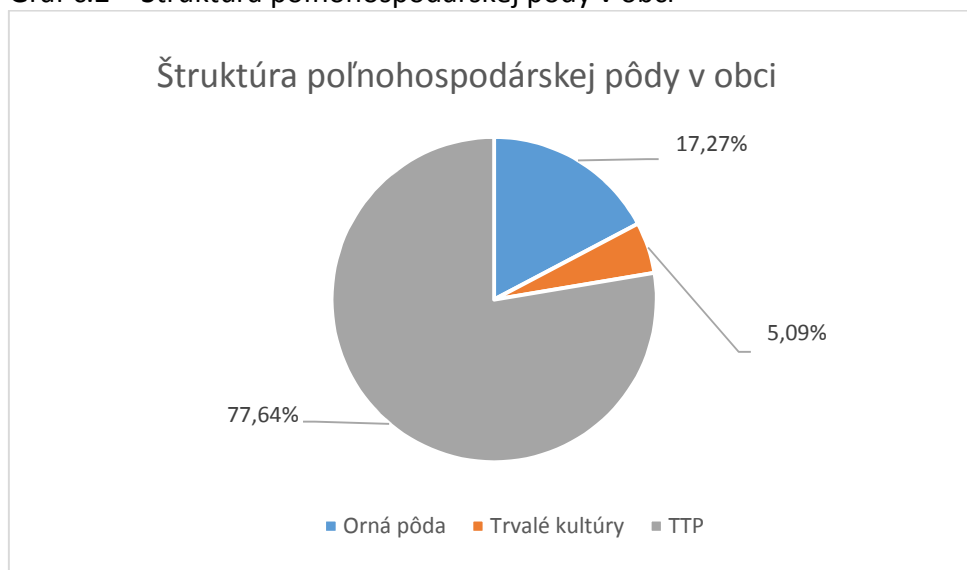
Zdroj: Katastrálny portál SR

Graf č.1 – Štruktúra pôdneho fondu obce



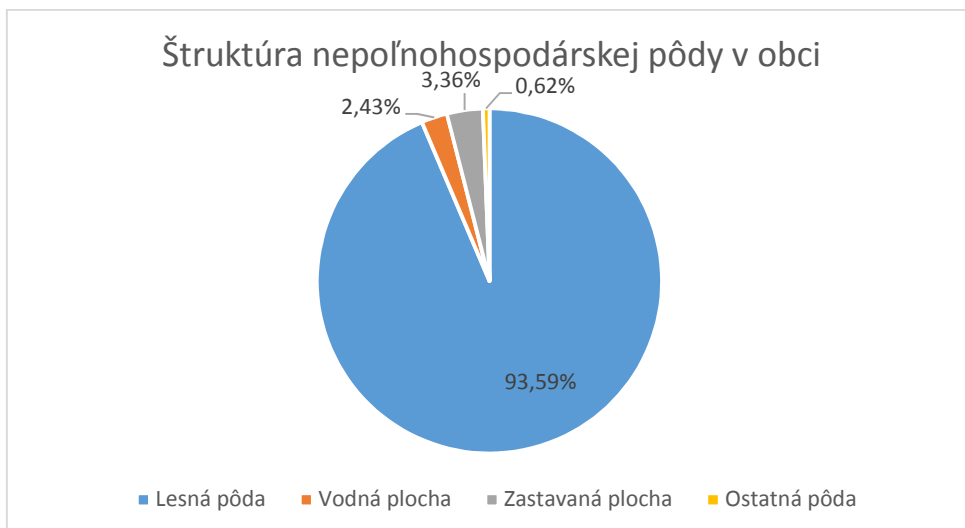
Zdroj: Katastrálny portál SR

Graf č.2 – Štruktúra poľnohospodárskej pôdy v obci



Zdroj: Katastrálny portál SR

Graf č.3 – Štruktúra nepoľnohospodárskej pôdy v obci



Zdroj: Katastrálny portál SR

2.2.5 Demografia

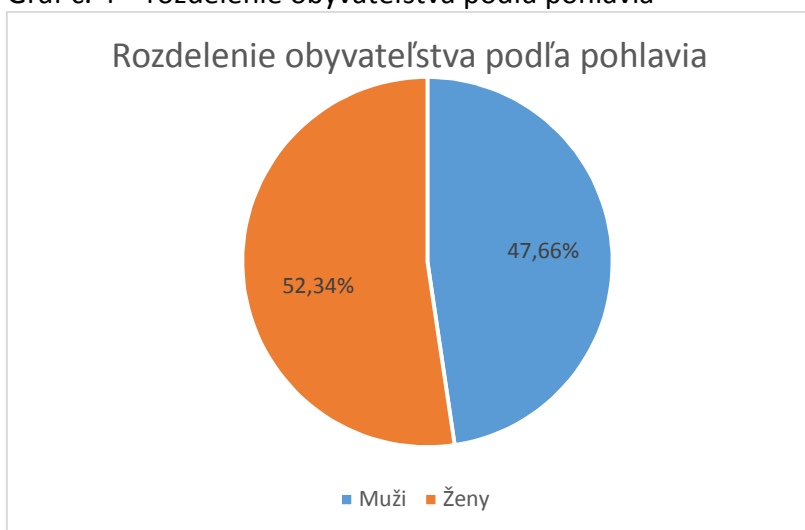
K 31.12.2013 žilo na území obce celkov 128 obyvateľov, čo je v porovnaní s rokom 2012 pokles o 4 obyvateľov. V rámci celkového počtu obyvateľov, predstavujú ženy 52,34% a muži 47,66%. (Zdroj: Štatistický úrad SR)

Tabuľka č. A 3

Rozdelenie obyvateľstva podľa pohlavia	
Muži	61
Ženy	67
SPOLU	128

Zdroj: Štatistický úrad SR

Graf č. 4 – rozdelenie obyvateľstva podľa pohlavia



Zdroj: Štatistický úrad SR

Z celkového počtu obyvateľov žijúcich v obci bolo v roku 2013 18 obyvateľov v predproduktívnom veku, čo predstavovalo 14,06%, 76 obyvateľov v produktívnom veku, čo

predstavovalo 59,38% a 34 obyvateľov v poproduktívnom veku, čo predstavovalo 26,56%. (Zdroj: Štatistický úrad SR)

Tabuľka č. A 4

Rozdelenie obyvateľstva podľa produktivity	
Predproduktívny vek	18
Produktívny vek	76
Poproduktívny vek	34

Zdroj: Štatistický úrad SR

Graf č. 5 – rozdelenie obyvateľstva podľa produktivity



Zdroj: Štatistický úrad SR

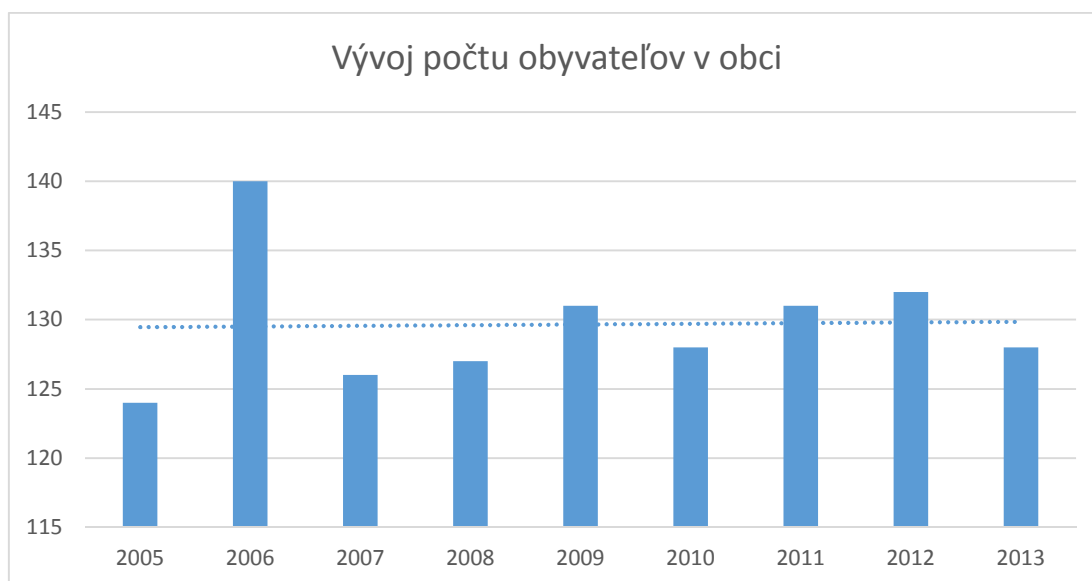
Tabuľka č. A 5

Rok	2005	2006	2007	2008	2009	2010	2011	2012	2013
Počet obyvateľov	124	140	126	127	131	128	131	132	128

Zdroj: Štatistický úrad SR

Počet obyvateľov v obci Hubovo má od roku 2007 relatívne vyrovnaný trend. Napriek medziročným postupným nárastom a poklesom obyvateľov vyzerá graf vývoja počtu obyvateľov v obci nasledovne. (Zdroj: Štatistický úrad SR)

Graf č. 6



Zdroj: Štatistický úrad SR

S vývojom počtu obyvateľov úzko súvisí vývoj prirodzeného prírastku a migračného salda obyvateľstva obce. Počas sledovaného obdobia 2005-2013 sa tieto ukazovatele vyvíjali nasledovne. (Zdroj: Štatistický úrad SR)

Tabuľka č. A 6

Katégoria/rok	2005	2006	2007	2008	2009	2010	2011	2012	2013
Narodení	3	2	0	0	1	0	1	0	0
Zomretí	0	0	4	0	1	0	4	3	1
Prirodzený prírastok	3	2	-4	0	0	0	-3	-3	-1

Zdroj: Štatistický úrad SR

Tabuľka č. A 7

Katégoria/rok	2005	2006	2007	2008	2009	2010	2011	2012	2013
Priťahovaní	3	1	2	2	1	0	7	0	0
Vysťahovaní	4	8	0	0	1	3	4	0	2
Migračné saldo	-1	-7	2	2	0	-3	3	0	-2

Zdroj: Štatistický úrad SR

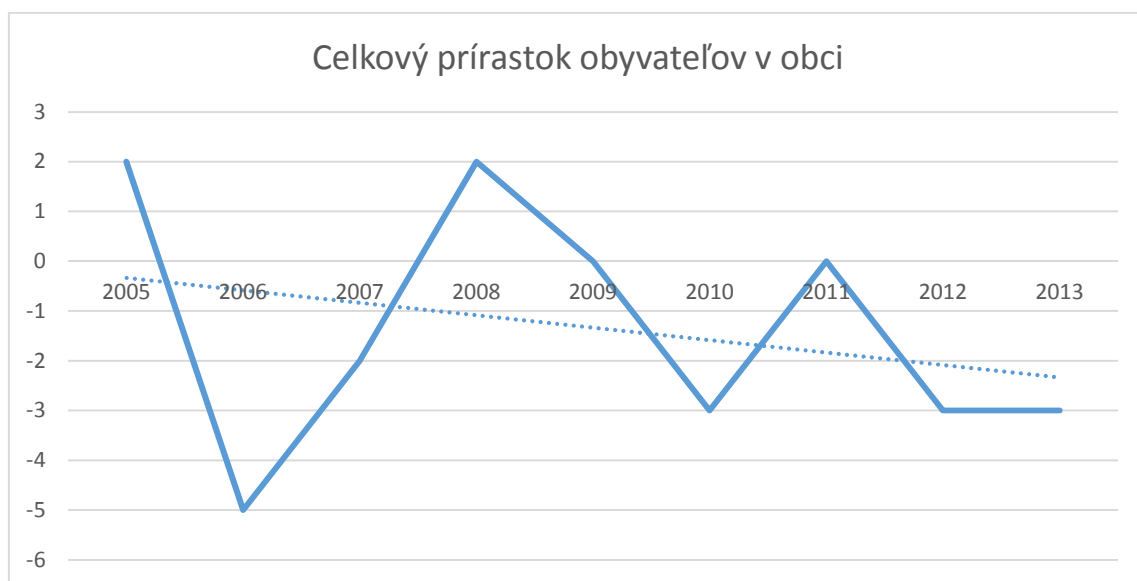
Výsledkom pôsobenia prirodzeného prírastku a migračného salda na ukazovateľ celkového prírastku obyvateľstva v obci bolo nasledovné. (Zdroj: Štatistický úrad SR)

Tabuľka č. A 8

Katégoria/rok	2005	2006	2007	2008	2009	2010	2011	2012	2013
Prirodzený prírastok	3	2	-4	0	0	0	-3	-3	-1
Migračné saldo	-1	-7	2	2	0	-3	3	0	-2
Celkový prírastok	2	-5	-2	2	0	-3	0	-3	-3

Zdroj: Štatistický úrad SR

Graf č. 7



Zdroj: Štatistický úrad SR

Na základe vyčíslenia celkového prírastku obyvateľstva (súčtom prirodzeného prírastku a migračného salda) je vidno v grafe nepravidelný klesajúci trend celkového prírastku obyvateľstva. Najvyšší celkový prírastok zaznamenala obec v rokoch 2005 a 2008 (2 obyvatelia) a najväčší celkový úbytok obyvateľstva v roku 2006 (-5 obyvateľov). (Zdroj: Štatistický úrad SR)

Tabuľka č. A 9

Náboženské vyznanie v roku 2013		
Druh	Obyv.	Podiel
Rímskokatolícka cirkev	31	24.22%
Náboženská spoločnosť Jehovovi svedkovia	4	3.13%
Reformovaná kresťanská cirkev	89	69.53%
Gréckokatolícka cirkev	0	0.00%
Evanjelická cirkev augsburského vyznania	4	3.12%
Bez vyznania	0	0.00%
Nezistené	0	0.00%
Spolu	128	

Zdroj: Štatistický úrad SR

Najvyšší počet obyvateľov v obci je reformovaného vierovyznania, a to 69,53%. Okrem reformovaného vierovyznania je v obci zastúpené aj rímskokatolícke (24,22%), evanjelické (3,12%) a vyznanie svedkov Jehovových (3,13%). (Zdroj: Štatistický úrad SR)

V obci je najviac zastúpená maďarská národnosť, a to až vo výške 87,50%. Slovenská národnosť má v obci 7,03% zastúpenie. Okrem maďarskej a slovenskej národnosti je v obci zastúpená aj rómska národnosť, ktorá percentuálne predstavuje 5,47% z celkového počtu obyvateľov v obci. Podrobnosti sú uvedené v nasledujúcej tabuľke č. A 10. (Zdroj: Štatistický úrad SR)

Tabuľka č. A 10

Národnosť v roku 2013		
Druh	Obyv.	Podiel
Slovenská	9	7.03%
Maďarska	112	87.50%
Rómska	7	5.47%
Česká	0	0.00%
Nemecká	0	0.00%
Ostatné	0	0.00%
Spolu	128	

Zdroj: Štatistický úrad SR

2.2.6 Vzdelanie

V tabuľke č. A 11 je uvedená vzdelanostná štruktúra obyvateľstva v roku 2013. Najpočetnejšie obyvateľstvo má ukončené základné vzdelanie, a to 45,31% všetkých obyvateľov obce. Stredoškolské vzdelanie s maturitou má ukončených 21,88% obyvateľstva. Vysokoškolské vzdelanie malo v roku 2013 ukončených 7,03% všetkých obyvateľov obce. V obci sa nenachádza žiadna materská ani základná škola. Podrobnosti v nasledujúcej tabuľke. (Zdroj: Štatistický úrad SR)

Tabuľka č. A 11

Vzdelanostná štruktúra v roku 2013		
Druh	Obyv.	Podiel
základné	58	45.31%
učňovské	0	0.00%
stredoškolské s maturitou	28	21.88%
vysokoškolské	9	7.03%
deti do 16 rokov	14	10.94%
ostatní	19	14.84%
Spolu	128	

Zdroj: Štatistický úrad SR

2.2.7 Kultúrno-spoločenský život v obci

V obci Hubovo majú tradície rôzne podujatia, ktoré sa viažu na určité obdobie v roku. Prehľad týchto podujatí poskytuje nasledujúca tabuľka. (Zdroj: Obecné štatistiky)

Tabuľka č. A 13

Tabuľka kultúrno-spoločenských podujatí v obci		
Mesiac	Podujatie	Organizátor
máj	Vatra	OcÚ
jún	Deň detí	OcÚ

Zdroj: Obecné štatistiky

2.2.8 Bytová otázka

Tabuľky č. A 14 a A 15 popisujú históriu výstavby v obci a súčasnú štruktúru bytových a rodinných domov v obci. V obci Hubovo majú najväčšie zastúpenie rodinné domy vo vlastníctve fyzických osôb. (Zdroj: Obecné štatistiky)

Tabuľka č. A 14

Domový a bytový fond			
Druh	RD	BD	SPOLU
Domov spolu	67	0	67
Vlastníctvo obec	0	0	0
Vlastníctvo FO	56	0	56
Neobývané	13	0	13

Zdroj: Obecné štatistiky

V obci Hubovo prebehla najväčšia výstavba do roku 1945, a to 45 rodinných domov. V tabuľke č. A 15 je podrobný prehľad histórie výstavby. (Zdroj: Obecné štatistiky)

Tabuľka č. A 15

História výstavby v obci		
Obdobie	Počet RD	Počet BD
Do roku 1945	45	0
1946-1970	21	0
1971-1980	1	0
1981-1990	0	0
1991-2000	0	0
2001-2010	0	0
2011-2013	0	0

Zdroj: Obecné štatistiky

2.2.9 Ekonomika

Obec Hubovo disponuje majetkom uvedeným v nasledujúcej tabuľke. (Zdroj: Obecné štatistiky)

Tabuľka č. A 16

Majetok obce		
Druh	Nadobúdacia hodnota	Posledná účtovná hodnota
Obecný úrad	3545€	3545€
Požiarňa zbrojnica	0	0
Kultúrny dom	0	0
Miestna komunikácia		49591.84€

Zdroj: Obecné štatistiky

Vo verejnej správe v rámci obce Hubovo pracujú 3 zamestnanci, z toho sú 2 ženy. Prehľad štruktúry týchto zamestnancov je v nasledujúcej tabuľke. (Zdroj: Obecné štatistiky)

Tabuľka č. A 17

Počet zamestnancov vo verejnej správe		
Druh	muži	ženy
obecný úrad	1	2
ZŠ a MŠ	0	0
iné	0	0
SPOLU	1	2

Zdroj: Obecné štatistiky

V obci Hubovo bolo v roku 2013 ekonomicky aktívnych obyvateľov spolu 76, z čoho bolo 34 mužov a 42 žien. Hodnoty boli platné v ku koncu roka 2013. (Zdroj: Obecné štatistiky)

Tabuľka č. A 18

Ekonomicky aktívne obyvateľstvo v obci v roku 2013	
Muži	34
Ženy	42
SPOLU	76

Zdroj: Obecné štatistiky

Obec Hubovo zaznamenala počas obdobia 2009-2013 klesajúci trend evidovaných nezamestnaných. Prehľad je v nasledujúcej tabuľke. (Zdroj: Obecné štatistiky)

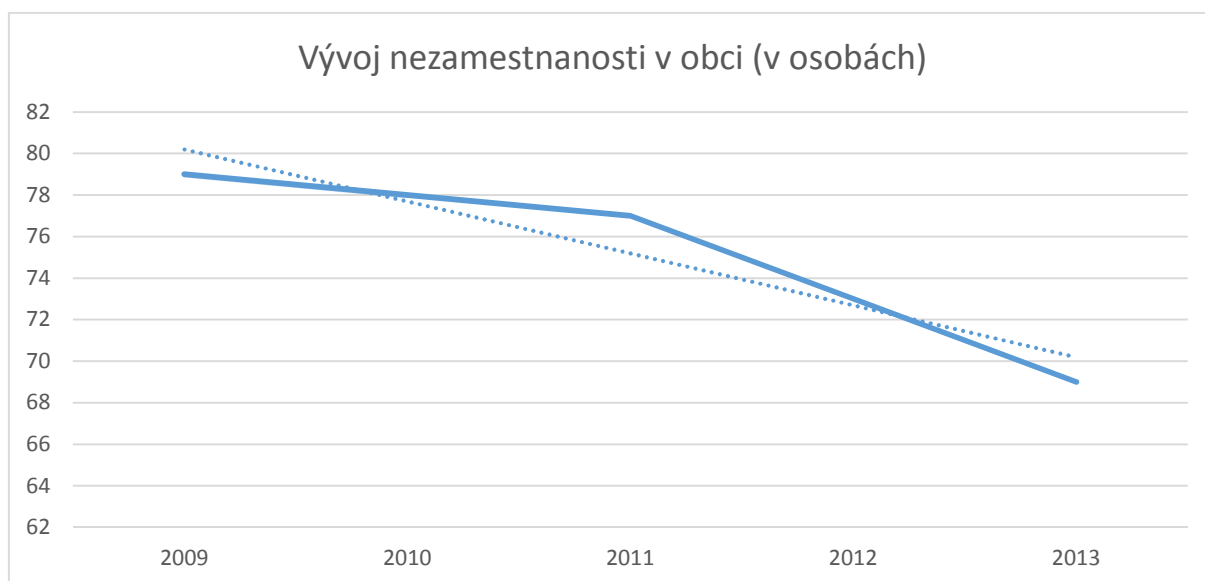
Tabuľka č. A 19

Vývoj nezamestnanosti v obci	
rok	počet evidovaných nezamestnaných
2009	79
2010	78
2011	77
2012	73
2013	69

Zdroj: Obecné štatistiky

Podľa sledovaných hodnôt z tabuľky č. A 19 bol zaznamenaný najvyšší počet evidovaných nezamestnaných v obci Hubovo v roku 2009, a to 79 osôb. V Roku 2013 dosiahla miera evidovanej nezamestnanosti v obci Hubovo hodnotu 47,59%. Vývoj nezamestnanosti v obci Hubovo opisuje aj nasledujúci graf. (Zdroj: Obecné štatistiky)

Graf č. 8



Zdroj: Obecné štatistiky

Na území obce sa nachádzajú podnikateľské subjekty aj mimovládne organizácie. Najvýznamnejšie z nich sú uvedené nasledovných tabuľkách. V prílohách PHSR sa nachádzajú formuláre č. [A7b Evidencia podnikateľských subjektov](#) a č. [A8 Evidencia mimovládnych organizácií](#). V uvedených formulároch sú podrobné informácie o týchto subjektoch. (Zdroj: Obecné štatistiky)

Tabuľka č. A 20

Evidencia podnikateľských subjektov v obci	
1	Hubay Zoltán
2	Helena Szűcs
3	Agroterra
4	Tibor Trenka
5	Angelika Vargová

Zdroj: Obecné štatistiky

Tabuľka č. A 21

Evidencia mimovládnych organizácií v obci	
1	Združenie vlastníkov - HUBOVO
2	Poľovnícke združenie - HUBERT
3	Reformovaná Kresťanská cirkev, cirkevný zbor Hubovo

Zdroj: Obecné štatistiky

2.2.10 Vybavenosť obce

Dopravná infraštruktúra

Obec je napojená na cestnú sieť prostredníctvom cesty III. triedy spájajúcej obec s ťahom na hranice s Maďarskom s hraničným prechodom pri Králi a druhým smerom vedie cesta cez Tornaľu na Košice. Cez tento ťah spája obec s ostatnými obcami v mikroregióne a s Rimavskou Sobotou. Cesta z obce je málo kvalitná a najmä v zimnom období nedostatočne

udržiavaná. Cesta cez obec je v pomerne dobrom stave, vyžaduje si však rekonštrukciu - upravenie a nový asfaltový povrch. Z hľadiska bezpečnosti chodcov v obci je v blízkej budúcnosti potrebné vybudovať aj plánované obecné chodníky. Ich trasovanie by však malo zohľadňovať aj potenciál možných cyklotrás cez kataster obce. Verejná doprava je pomerne riedka, len pre potreby školskej a pracovnej dochádzky, keďže pre väčšie dopravné spoločnosti je táto trasa nerentabilná. Cez kataster obce neprechádza železničná trať, najbližšie napojenie na železniciu je možné v Tornali, ktorou prechádza trať Zvolen – Košice.

Základná a environmentálna infraštruktúra

Obec nie je plynofikovaná. V obci je zavedený vodovod, čo je pri zhoršenej kvalite pitnej vody s vysokým obsahom dusičnanov v studniach pozitívnou črtou. V obci nie je vybudovaná kanalizácia, čo nevyhovuje environmentálnym predpisom ani súčasným podmienkam života obce. Obec nedisponuje čističkou odpadových vôd (ČOV). Absencia ČOV je vážnym limitujúcim faktorom ďalšieho hospodárskeho i sociálneho rozvoja obce a bude ju treba riešiť v období najbližších rokov. V obci momentálne funguje klasický aj separovaný zber tuhého komunálneho odpadu (TKO). Zavedenie separovaného zberu TKO v obci je dôležitým krokom pre uchovanie čistoty životného prostredia a vodných zdrojov v obci.

Komunikačná infraštruktúra

V obci je dostupná klasická telefónna sieť, aj mobilné siete. Internet je takisto dostupný, momentálne aj prostredníctvom vysokorýchlostného pripojenia. V obci nie je v prevádzke verejný internetový prístupový bod.

Zdravotná infraštruktúra

V obci nie je zdravotné stredisko ani ambulancia všeobecného lekára. V prípade potreby lekára cestujú občania do Tornale.

Spoločenská infraštruktúra

Pre rozvoj kultúrnych a voľno časových aktivít nie sú zatiaľ v obci dobré podmienky. Kultúrny dom je v zlom technickom stave a vyžaduje si rekonštrukciu. Obnovený objekt nosí v sebe potenciál multifunkčného zariadenia ako komunitné centrum občanov.

2.3 Analýza³ externého prostredia

Vonkajšie prostredie je určované Európskou úniou a legislatívou Slovenskej republiky. V danej oblasti je smerodajný najmä Národný plán reforiem Slovenskej republiky platný pre roky 2014 a 2015. Jedná sa o opatrenia, ktoré sa vláda zaviazala plniť v nasledujúcom období:

Konsolidačné opatrenia 2015-2017:

- Zachovanie výnosu a zvýšenie úspešnosti DPH
- Registračné pokladnice pre lekárov a iné profesie
- Zrážková daň na finančných a nefinančných benefity od farmaceutických spol. pre lekárov
- Ročné zúčtovanie Sociálnej poisťovne

³ Zdroj: Národný program reforiem Slovenskej republiky 2014

- Úspory na mzdách (ESO)
- Úspory na medzispotrebe (ESO)

Efektívnosť verejných výdavkov:

- Transformácia a zlučovanie podriadených organizácií kapitol štátneho rozpočtu v rámci ESO
- Zlepšenie finančného riadenia a hospodárenia poskytovateľov zdravotnej starostlivosti
- Vyrovnané hospodárenie fakultných a univerzitných nemocníc
- Implementácia prvej fázy e-health eSO1
- Výdavkové priority - zvýšenie miezd učiteľom, zamestnancom úradov práce, kapacít materských škôl
- Výstavba diaľnic

Boj proti daňovým podvodom a analytické kapacity:

- Tretia etapa akčného plánu formou opatrení na zlepšenie výberu daní: najmä centralizácia informácií z mýtného systému, registra motorových vozidiel a obyvateľstva, prístup k informáciám o účtoch prešetrovaných osôb a firiem. Zavedenie insolvenčného registra, registra diskvalifikovaných osôb a ratingu daňových subjektov. Okrem toho sa zriadia špecializované senáty na krajských súdoch so zameraním na daňovú oblasť.
- Posilnenie analytických kapacít a vybudovanie analytickej jednotky na Finančnej správe SR
- Zverejňovanie platenia DPPO

Služby zamestnanosti, dlhodobá nezamestnanosť:

- Prioritizovanie poradenských a individualizovaných verejných služieb zamestnanosti vrátane zvýšenia ich administratívnych kapacít s cieľom zlepšenia prístupu k zamestnaniu pre dlhodobo nezamestnané osoby, pracovníkov s nízkou kvalifikáciou, starších ľudí a žien
- Poskytovanie kariérneho poradenstva pre dospelých na zlepšenie uplatniteľnosti na trhu práce
- Centralizácia databázy uchádzačov o zamestnanie a poberateľov sociálnych dávok, kompletizácia a prepojenie s relevantnými inštitúciami
- Analýza čistej účinnosti a efektívnosti výdavkov jednotlivých opatrení aktívnej politiky trhu práce
- Posilnenie finančných motivácií zamestnať sa - súbeh dávky v hmotnej núdzi a mzdy.

Predškolské zariadenia:

- Budovanie nových zariadení služieb starostlivosti o dieťa
- Rozšírenie kapacít materských škôl, rozšírenie existujúcich foriem výchovy a vzdelávania o prípravné triedy materskej školy a zvýšenie časovej dotácie pre predškolské vzdelávanie.

Nezamestnanosť mladých:

- Prijatie systému záruk pre mladých ľudí do 29 rokov.

- Identifikácia sektorovej potreby zručností na trhu práce a dopytu po kvalifikovanej pracovnej sile prostredníctvom Národnej sústavy povolání (NSP)

Odborné vzdelávanie a postavenie učiteľov:

- Zvyšovanie miezd učiteľov.
- Lepšie zapojenie zamestnávateľov a zamestnávateľských zväzov do systému odborného vzdelávania a prípravy, podpora odbornej praxe žiakov vykonávanej priamo v podnikoch a zmeny v normatívnom financovaní odborného regionálneho školstva s cieľom posilniť kvalitu odborného vzdelávania.

Marginalizované rómske komunity:

- Zvyšovanie počtu asistentov učiteľov
- Vydávanie učebníc a učebných textov v slovenskom a v rómskom jazyku

Výskum a vývoj:

- Opatrenia z Akčného plánu stratégie RIS3
- Transparentnosť regulácie sieťových odvetví:
- Hodnotenie potreby ďalšej regulácie
- Zverejňovanie analýzy ku všetkým zásadnejším zmenám politík regulačného obdobia
- Vybudovanie dátového centra na webovom sídle URSO

Prepájanie sústav a sietí:

- Prepojenie plynárenských sietí s Poľskom a Maďarskom
- Prepojenie elektrizačných sústav s Maďarskom

Energetická efektívnosť v podnikoch:

- Podpora energetických auditov pre malé a stredné firmy
- Implementácia smernice o energetickej efektívnosti

Verejná služba:

- Reforma štátnej služby
- Model prevádzky Integrovaných obslužných miest
- Grantový program pre posilnenie analytických kapacít vo VS
- ESO - Efektívna, spoľahlivá a otvorená štátna správa

Justícia:

- Skrátenie dĺžky súdneho konania
- Elektronický súdny spis
- Zavedenie elektronickej Zbierky zákonov SR

Formulár č. A 13 - STEEP analýza

Sociálna oblasť	Technologická oblasť	Ekonomická oblasť
-----------------	----------------------	-------------------

Demografické zmeny obyvateľstva	Využívanie IKT pre komunikáciu s obyvateľstvom	Využívanie štrukturálnych fondov EÚ pre spolufinancovanie projektov
Absencia adekvátneho prepojenia vzdelávacieho systému s potrebami trhu práce	Zlepšovanie kvality poskytovaných služieb verejnosti	Daňové zaťaženie
Nárast kriminality, chudoby, MKR	Rast úrovne výskumu a vývoja, inovácie	Nové trhy a investičné príležitosti pre zamestnávateľov a podnikateľov
	Zavádzanie inovatívnych technológií u kľúčových zamestnávateľov v regióne	Dobudovanie cestnej infraštruktúry
Ekologická oblasť	Politická oblasť	Oblasť hodnôt
Objavenie doposiaľ neidentifikovaných ekologických zdrojov znečistenia	Pripravenosť Vlády SR na čerpanie finančných prostriedkov alokovaných v štrukturálnych fondoch EÚ	Zmena postojov obyvateľstva a ich zapájanie do rozvojových aktivít
Zhoršenie kvality podzemných zdrojov vody a nedostatok kvalitnej pitnej vody	Podpora Vlády SR v oblasti podnikateľského prostredia, inovácií, výskumu a vývoja, cestovného ruchu	Rasizmus, xenofóbia a kriminalita
Zhoršujúca sa kvalita ovzdušia vplyvom znečistenia	Proces verejného obstarávania a s ním spojená legislatíva	
	VÚC podporujúca miestny rozvoj	

Zdroj: vlastné spracovanie

Súčasťou analýzy vonkajšie a vnútorného prostredia bolo i Ex-post hodnotenie - stav projektovej pripravenosti investícií k termínu vypracovania PHSR. Účelom tabuľky - Ex-post hodnotenie – stav projektovej pripravenosti investícií k termínu vypracovania nového PHSR je analyzovať súčasný stav pripravenosti investičných zámerov a možností ich financovania z rôznych zdrojov vrátane hodnotenia ich príspevku k rastu alebo rozvoju územia, tvorbe nových pracovných miest a k zlepšeniu kvality života obyvateľov. Tabuľka je zároveň východiskom pre vytvorenie tabuliek P1 a F6.

2.4 Zhodnotenie súčasného stavu územia

SWOT ANALÝZA HUBOVO

Silné stránky

- Idylické vidiecke prostredie
- Pretrvávajúca tradícia poľnohospodárstva, polia s úrodnou pôdou a zavlažovaním
- Hubovský rybník
- Blízkosť hraničného priechodu s Maďarskom, možnosť cezhraničnej spolupráce
- Separácia odpadu
- Vodovod
- Malí až strední podnikatelia
- Kultúrny dom a knižnica
- Drevená zvonica po rekonštrukcii
- Obecné futbalové ihrisko
- Poľovnícke združenie „HUBERT“
- Hasičský zbor
- Združenie vlastníkov lesov
- Vysokorýchlostný internet

Slabé stránky

- Vysoká nezamestnanosť
- Neobývaný bytový fond
- Kanalizácia
- ČOV
- Nízka atraktivita pre turistov
- Nezáujem o miestnu kultúru
- Migrácia mladšieho a vzdelanejšieho obyvateľstva
- Nedostatočné spojenia do zamestnania mimo obec
- Absentujúce zdravotnícke zariadenia
- Nevyhovujúci stav miestnych komunikácií

Príležitosti

- Využitie bytového fondu
- Cezhraničná spolupráca
- Prostriedky z fondov EÚ
- Zvýšenie vzdelanostnej úrovne
- Podpora podnikateľov
- Zvýšenie atraktivity obce (Hubovský rybník, rybolov..)
- Zlepšenie technického stavu komunikácií

Ohrozenia

- Narastanie nezamestnanosti
- Nezáujem občanov o rozvoj obce
- Morálny úpadok
- Devastácia ŽP
- Nedostatok finančných zdrojov
- Pokračujúca migrácia mladých

Formulár č. A 14 - Kontrolný zoznam pre hodnotenie možných rizík (rozvoja územia)

Druh rizika	Objekt rizika	Zdroj rizika	Nežiaduce dôsledky	Pravdepodobnosť
Technické	Územie	Priemyselné havárie	Znečistenie životného prostredia	Nízka
Ekologické	Územie	Objavenie doposiaľ neidentifikovaných ekologických zdrojov znečistenia	Nadmerné ekologické znečistenie	Nízka
Sociálne	Územie	Neúmerné zvyšovanie počtu sociálne neprispôsobivých obyvateľov a MRK	Rastúca kriminalita	Vysoká
Ekonomické	Územie	Financovanie z komplementárnych zdrojov financovania	Nerealizovanie rozvojových projektov	Stredná

Zdroj: vlastné spracovanie

3 Strategická časť

Strategická časť PHSR nadväzuje na analytickú časť. Záver analytickej časti obsahuje SWOT analýzu a hodnotenie možných rizík. Strategická časť obsahuje stratégiu rozvoja obce pri zohľadnení jeho vnútorných špecifík a určí hlavné ciele a priority rozvoja obce pri rešpektovaní princípov regionálnej politiky v záujme dosiahnutia vyváženého udržateľného rozvoja územia. Strategická časť obsahuje:

- víziu územia,
- formuláciu a návrh stratégie,
- výber a popis strategických cieľov v jednotlivých politikách - oblastiach rozvoja (hospodárska, sociálna, environmentálna).

3.1 Vízia rozvoja územia obce Hubovo

Pri stanovení vízie rozvoja územia obce Hubovo bolo nutné prihliadať na ten fakt, že sa vzťahuje k dlhodobému horizontu 10 až 15 rokov. Vízia by mal byť v súlade s Národnou stratégiou regionálneho rozvoja SR a Programom hospodárskeho a sociálneho rozvoja Banskobystrického samosprávneho kraja 2007 – 2013.

Vízie a ciele národnej stratégie sa vzťahujú na obdobie do roku 2030. Ťažiskom dokumentu sú rozvojové priority štátu pre programové obdobie 2014- 2020, ktoré majú viesť k splneniu vytýčených významných národných cieľov.

V komparácii s ostatnými členskými štátmi EÚ dosiahla SR za posledné viac ako dve dekády dynamického hospodárskeho a sociálneho vývoja významný spoločenský pokrok. Postupnou realizáciou rozvojových projektov, podporných programov, vrátane štrukturálnych reforiem a systémových zmien, dochádzalo k modernizácii a modifikácii odvetvovo-sektorovej štruktúry hospodárstva, ako i konvergencii SR k ekonomicky vyspelým štátom. Vízia regionálneho rozvoja predstavuje stav, ku ktorému má Slovensko za niekoľko rokov dospieť - vymedzuje rámec pre definovanie strategických cieľov a priorít na obdobie 2014 až 2020 s výhľadom do roku 2030, ako aj postupy na ich dosiahnutie. Vízia regionálneho rozvoja Slovenska je definovaná takto:

„Slovensko ako krajina s vysokou kvalitou života občanov vo všetkých regiónoch. Regionálna politika umožňujúca každému regiónu využívať svoje danosti na prospech svojho trvalo udržateľného hospodárskeho, sociálneho a územného rozvoja, a tým rozvoja Slovenskej republiky ako vysoko vyspelého, hospodársky, politicky a sociálne súdržného štátu, sebavedomého člena Európskej únie.“⁴

Počas realizácie aktualizovanej Národnej stratégie regionálneho rozvoja SR bude pri plánovacích procesoch uplatňovaný integrovaný prístup orientovaný smerom k udržateľnému sociálnemu, ekonomickému, environmentálnemu a územnému rozvoju regiónov. Očakáva sa, že regióny budú schopné efektívne využívať svoj vnútorný potenciál ako svoju konkurenčnú

⁴ Zdroj: Národná stratégia regionálneho rozvoja SR, strana 39

výhodu s cieľom zvyšovať kvalitu života obyvateľov a v rámci jednotlivých regiónov budú znižované vnútroregionálne rozdiely.

Program hospodárskeho a sociálneho rozvoja Banskobystrického samosprávneho kraja 2012 – 2018. Rozvojová vízia samosprávneho kraja:

„Kraj vzdelaných a kultúrnych obyvateľov s dobre fungujúcou regionálnou politikou, s kvalitným vzdelávacím systémom flexibilne reagujúcim na potreby trhu práce, priaznivým životným prostredím, modernou infraštruktúrou a dopravným systémom, rozvinutým cestovným ruchom, so zdravým zamestnávateľským a podnikateľským prostredím uplatňujúcim rovnosť príležitostí a rodovú rovnosť, s primeraným trvalo udržateľným ekonomickým rastom.“⁵

Obec Hubovo mala v predchádzajúcom PHSR stanovenú víziu rozvoja obce nasledovne:

„Rozrastajúca sa Gemerská obec ležiaca v krásnom a čistom vidieckom prostredí s prekvitajúcimi tradíciami a remeslami, s bohatým spoločenským i kultúrnym životom, plná turistov a návštevníkov, ktorí sa každoročne vracajú do obce, kde sú obyvatelia vzdelaní, zamestnaní a spokojní so životom.“⁶

S ohľadom na vyššie uvedené dokumenty národnej a regionálnej úrovne, bola vízia rozvoja obce upravená nasledovne:

„Strategickou víziou obce je využitím vnútorného potenciálu obce vytvoriť príťažlivú a zaujímavú lokalitu pre vidiecke bývanie s komplexne vybudovanou infraštruktúrou, kvalitnými životnými podmienkami a zdravým životným prostredím.“

3.2 Strategický cieľ

Pre naplnenie uvedenej vízie obce obec stanovila tri prioritné oblasti svojho rozvoja počas rokov 2014 – 2020. Jedná sa o tieto oblasti:

1. **hospodárska oblasť,**
2. **sociálna oblasť,**
3. **environmentálna oblasť.**

V týchto prioritných oblastiach rozvoja si obec stanovila strategické ciele a navrhla opatrenia, ktorými tieto strategické ciele dosiahne.

Formulár č. S 1 - Plánovací formulár – Vízia, strategický cieľ

Vízia
Strategickou víziou obce je využitím vnútorného potenciálu vytvoriť príťažlivú a zaujímavú lokalitu pre vidiecke bývanie s komplexne vybudovanou infraštruktúrou, kvalitnými životnými podmienkami a zdravým životným prostredím.

⁵ Zdroj: PHSR BBSK 2007-2013, strana 18

⁶ Zdroj: PHSR obce Hubovo, strana 3

Strategický cieľ
Vytvoriť podmienky pre zvýšenie kvality života obyvateľov obce, pre zvýšenie jeho konkurencieschopnosti a ekonomickej výkonnosti s vyváženým rozvojom oblastí trvale udržateľného rozvoja.

Zdroj: vlastné spracovanie

Formulár č. S 2 - Tabuľka strategických cieľov a opatrení (ciele a opatrenia)

Vízia		
1. Prioritná oblasť - Hospodárska	2. Prioritná oblasť - Sociálna	3. Prioritná oblasť - Environmentálna
ciele Dopravná infraštruktúra Administratívne budovy Cestovný ruch	ciele Verejné priestranstvá Obecné budovy	ciele Informovanie verejnosti
Opatrenie 1.1 Zlepšenie obecnej infraštruktúry Opatrenie 1.2 Modernizácia administratívnych budov Opatrenie 1.3 Podpora cestovného ruchu	Opatrenie 2.1 Budovanie a rekonštrukcia verejných priestranstiev v obci Opatrenie 2.2 Rekonštrukcia a modernizácia obecných budov	Opatrenie 3.4 Informovanie verejnosti o životnom prostredí v obciach

Zdroj: vlastné spracovanie

4 Programová časť

Programová časť PHSR nadväzuje na strategickú časť a obsahuje opatrenia a projekty vrátane ich priradenia k jednotlivým cieľom a prioritám. Zmyslom programovej časti je jej príspevok k splneniu stanoveného strategického cieľa: *Vytvoriť podmienky pre zvýšenie kvality života obyvateľov obce, pre zvýšenie jeho konkurencieschopnosti a ekonomickej výkonnosti s vyváženým rozvojom oblastí trvale udržateľného rozvoja.*

Metodika tvorby PHSR udáva nasledovný postup:

- Pracovná skupina špecifikovala opatrenia, navrhla k nim aktivity a stanovila poradie dôležitosti opatrení a aktivít, projektov vrátane merateľných ukazovateľov výsledku a dopadu. (Formulár č. P 1 - Tabuľka opatrení, aktivít a projektov podľa oblastí, Formulár č. P 2 - Tabuľka ukazovateľov výsledkov, dopadov).
- Riadiaci tím vypracoval sumárny návrh aktivít a projektov ako východisko pre Akčný plán.
- Riadiaci tím stanovil termíny realizácie aktivít, projektov (roky) a odhad ich financovania (výška a zdroje financovania).
- Riadiaci tím zabezpečil vypracovanie formulárov pre prípravu navrhnutých projektov (Formulár P 3 - Formulár pre prípravu projektu).

4.1 Opatrenia a projekty vrátane ich priradenia k jednotlivým prioritám

Formulár P1 – Tabuľka opatrení, projektov a priorit podľa oblastí

PRIORITNÁ OBLASŤ 1 – HOSPODÁRSKA OBLASŤ		
Opatrenie	Projekt/Aktivita	Prioritná oblasť/oblasť
Opatrenie 1.1 Zlepšenie obecnej infraštruktúry	1.1.1 Rekonštrukcia miestnych komunikácií vrátane mostov	Hospodárska oblasť
Opatrenie 1.2 Modernizácia administratívnych budov	1.2.1 Rekonštrukcia budovy obecného úradu	
Opatrenie 1.3 Podpora cestovného ruchu	1.3.1 Podpora aktivít v cestovnom ruchu	
PRIORITNÁ OBLASŤ 2 – SOCIÁLNA OBLASŤ		
Opatrenie	Projekt/Aktivita	Prioritná oblasť/oblasť
Opatrenie 2.1 Budovanie a rekonštrukcia verejných priestranstiev v obci	2.1.1 Revitalizácia obecného parku	Sociálna oblasť
Opatrenie 2.1 Budovanie a rekonštrukcia verejných priestranstiev v obci	2.2.1 Rekonštrukcia kultúrneho domu	

PRIORITNÁ OBLASŤ 3 – ENVIRONMENTÁLNA OBLASŤ		
Opatrenie	Projekt/Aktivita	Prioritná oblasť/oblasť
Opatrenie 3.4 Informovanie verejnosti o životnom prostredí v obciach	3.1.1 Osvetové aktivity obce v oblasti odpadového hospodárstva	Environmentálna oblasť

Zdroj: vlastné spracovanie

4.2 Súbor ukazovateľov výsledkov a dopadov

Súčasťou programovej časti je aj stanovenie ukazovateľov pre hodnotenie PHSR. Ukazovatele výsledkov a dopadov pre PHSR obce sú spracované v prehľade vo [formulári P2a](#), ktorý je súčasťou príloh.

Ukazovatele sú rozdelené do troch kategórií:

- ukazovatele výstupu - práce, tovary a služby, ktoré boli financované počas realizácie aktivít projektu vyjadrené z finančného a vecného hľadiska,
- ukazovatele výsledku - okamžitý efekt realizácie aktivít projektu, ktorý je k dispozícii pre cieľovú skupinu alebo sa jedná o služby poskytnuté cieľovej skupine,
- ukazovatele dopadu - dlhodobý efekt vplyvu na danú prioritnú oblasť alebo cieľovú skupinu, ktorý však realizátor projektu nemôže ovplyvniť.

Pre oblasť hodnotenia dopadov pre PHSR obce boli ako východiskové hodnoty dopadových ukazovateľov stanovené dopadové ukazovatele na nulovej úrovni a hodnotenie dopadov sa uskutočňuje k roku 2020.

Formulár č. P3 – formulár pre prípravu projektov

Základné údaje o projektovom zámere č. 2.2.1		
Názov projektu	Rekonštrukcia kultúrneho domu	
Garant	Obec Hubovo	
Kontaktná osoba garanta	Gencsi Gabriel	
Partneri garanta (spolupráca s)		
Začatie a ukončenie projektu	Január 2016 – December 2016	
Stav projektu pred realizáciou	Kultúrny dom je vo zdemolovanom stave	
Cieľ projektu	Rekonštrukcia kultúrneho domu v obci	
Výstupy	Zlepšenie a skvalitnenie života v obci,	
Užívatelia	Obyvatelia obce	
Indikátory monitoringu	Zlepšenie a skvalitnenie života v obci	
Zmluvné podmienky	VO – výber dodávateľa	
Riziká	Neschválenie NFP, výber dodávateľa cez VO	
Poznámky		
Realizácia projektu		
Fáza/míľnik	Súčinnosť iného odboru alebo subjektu	Termín (mesiac/rok)
Prerokovanie projektového zámeru	Obecné zastupiteľstvo	2/2015

Program hospodárskeho a sociálneho rozvoja obce Hubovo na roky 2014-2020

Príprava dokumentácie	projektovej	Starosta	4/2015
Vydanie povolenia	stavebného	Starosta	6/2015
Spracovanie žiadosti o NFP		Externý manažment	8/2015
Výber dodávateľa, podpis zmluvy		Obecné zastupiteľstvo, starosta	8/2015
Realizácia projektu		Starosta	1/2016 – 12/2016
Kolaudácia		Starosta	1/2017
Financovanie projektu			
Druh výdavku	Termín (rok)	Náklad y spolu (EUR)	z toho verejné zdroje
			EÚ ŠR VÚC Obec z toho súkromné zdroje
Spracovanie projektovej dokumentácie	2015	5 000	0 0 0 5 000 0
Realizácia projektu	2016	150 000	127 500 22 500 0 0 0
SPOLU		155 000	127 500 22 500 0 5 000 0

Zdroj: vlastné spracovanie

Základné údaje o projektovom zámere č. 1.1.1		
Názov projektu	Rekonštrukcia miestnych komunikácií vrátane mostov	
Garant	Obec Hubovo	
Kontaktná osoba garanta	Gencsi Gabriel	
Partneri garanta (spolupráca s)		
Začatie a ukončenie projektu	Október 2016 – Január 2018	
Stav projektu pred realizáciou	Obecné cesty sú v zdemolovanom stave	
Cieľ projektu	Rekonštrukcia miestnych ciest	
Výstupy	Zlepšenie a skvalitnenie života v obci, zvýšiť bezpečnosť v obci	
Užívatelia	Obyvatelia obce	
Indikátory monitoringu	Zvýšiť bezpečnosť	
Zmluvné podmienky	VO – výber dodávateľa	
Riziká	Neschválenie NFP, výber dodávateľa cez VO	
Poznámky		
Realizácia projektu		
Fáza/míľnik	Súčinnosť iného odboru alebo subjektu	Termín (mesiac/rok)
Prerokovanie projektového zámeru	Obecné zastupiteľstvo	10/2016

Program hospodárskeho a sociálneho rozvoja obce Hubovo na roky 2014-2020

Príprava dokumentácie	projektovej	Starosta	3/2017				
Vydanie povolenia	stavebného	Starosta	6/2017				
Spracovanie žiadosti o NFP		Externý manažment	N/A				
Výber dodávateľa, podpis zmluvy		Obecné zastupiteľstvo, starosta	10/2017				
Realizácia projektu		Starosta	1/2018 – 7/2019				
Kolaudácia		Starosta	8/2019				
Financovanie projektu							
Druh výdavku	Termín (rok)	Náklady spolu (EUR)	z toho verejné zdroje	z toho súkromné zdroje			
			EÚ	ŠR	VÚC	Obec	
Spracovanie projektovej dokumentácie	2016	5 000	0	0	0	5 000	0
Realizácia projektu	2018-2019	120 000	102 000	18 000	0	0	0
SPOLU		125 000	102 000	18 000	0	5 000	0

Zdroj: vlastné spracovanie

5 Realizačná časť

Realizačná časť je zameraná na popis postupov inštitucionálneho a organizačného zabezpečenia realizácie programu rozvoja obce, systém monitorovania a hodnotenia plnenia programu rozvoja obce s ustanovením merateľných ukazovateľov, vecný a časový harmonogram realizácie programu rozvoja obce s formou akčných plánov. Realizačná časť obsahuje:

- východiská,
- popis úloh jednotlivých partnerov pri realizácii PHSR,
- popis postupov inštitucionálneho a organizačného zabezpečenia,
- stručný popis komunikačnej stratégie PHSR k jednotlivým cieľovým skupinám,
- popis systému monitorovania a hodnotenia plnenia PHSR,
- akčný plán s výhľadom na roky 2015-2016.

5.1 Východiská a popis úloh jednotlivých partnerov pri realizácii

Obecný úrad má v oblasti prípravy a realizácie programu rozvoja dostatočné skúsenosti na programovej aj projektovej úrovni. Pri realizácii PHSR vystupujú ako partneri obyvatelia obce, ktorí boli prizvaní a zúčastnili sa verejných stretnutí, kde definovali svoje požiadavky, spolupracovali pri definovaní silných a slabých stránok svojej obce. Následne aktívne pristupovali k prerokovaniu finálneho návrhu PHSR obce. V rámci prípravy dokumentu bol vypracovaný i dotazník, ktorý bol distribuovaný obcou do domácnosti. Vzhľadom na nízku návratnosť a malú výpovednú hodnotu, pristúpila obec k verejným stretnutiam s občanmi/podnikateľmi a záujmovými skupinami. Rovnako tak poslanci a zamestnanci OcÚ boli prizvaní ku konzultácii jednotlivých častí strategického dokumentu.

5.2 Popis postupov organizačného a inštitucionálneho zabezpečenia realizácie PHSR

Realizácia PHSR obce je činnosťou samosprávy obce a obec ju vykonáva prostredníctvom svojich orgánov (obecné zastupiteľstvo, starosta). Samospráva jedenkrát ročne získa a spracuje pripomienky poslancov, OcÚ, partnerov a verejnosti, do leta v čase začiatku prípravy rozpočtu na ďalší rok. Táto činnosť naplánovaná do termínu september príslušného roku, kedy bude predložené hodnotenie PHSR za predchádzajúci rok, aj jeho prípadná aktualizácia.

Vo vzťahu k realizácii PHSR obecné zastupiteľstvo berie na vedomie návrh strategickkej časti dokumentu, schvaľuje celý dokument PHSR a každoročne schvaľuje vyhodnotenie jeho plnenia. Obecné zastupiteľstvo taktiež schvaľuje spolufinancovanie projektov. Obecné zastupiteľstvo schvaľuje každoročne hodnotiace a monitorovacie správy, rozhoduje o prípadných zmenách a aktualizácii programu.

Najvyšším výkonným orgánom obce a jeho predstaviteľom je starosta. Rozhoduje vo všetkých veciach správy obce, ktoré nespádajú do právomocí a kompetencií obecného zastupiteľstva. Starosta sa spolupodieľal na príprave dokumentu, riadil proces realizácie, podpisuje schválenie celého dokumentu, vykonáva uznesenia a zastupuje obec vo vzťahu k

štátnym orgánom, k právnickým a fyzickým osobám (radiace orgány príslušných operačných programov, dodávatelia, kontrolné skupiny projektov a i.).

Inštitucionálnu a administratívnu stránku zabezpečuje obecný úrad. Vzhľadom na personálne poddimenzovanie obecnej samosprávy, bude obecný úrad (v prípade nutnosti a zváženia možností) spolupracovať s externými konzultačnými spoločnosťami.

5.3 Stručný popis komunikačnej stratégie

Rôzne formy komunikácie budú súčasťou každého z pripravovaných a realizovaných projektov PHSR v rámci povinnej i nep povinnej činnosti informovania a publicity (pri projektoch financovaných z EŠIF a dotačných titulov) alebo v rámci komunikácie zainteresovaných cieľových skupín pri príprave a realizácii jednotlivých projektov. Vzhľadom na charakter obce, prebieha komunikácia osobným stykom s predstaviteľmi/zamestnancami obce, alebo priamou účasťou na zasadnutiach obecného zastupiteľstva. Dôležitým nástrojom komunikácie je pre obec webová stránka, ďalej informačná tabuľa, rozhlas a noviny. Komunikácia s obyvateľmi prebieha neustále až do ukončenia platnosti PHSR.

Ďalším nástrojom komunikácie sú i rokovania v rámci obecného zastupiteľstva, kde materiál na rokovanie pripravuje starosta obce v súčinnosti so zamestnancami obce. Rovnako tak hlavný kontrolór, vychádzajúc z definície jeho funkcie, môže dať stanovisko k prerokovanému materiálu.

5.4 Systém monitorovania a hodnotenia

Proces monitorovania PHSR sa vykonáva systematicky a priebežne počas celého trvania PHSR až do ukončenia jeho platnosti. Vstupnými údajmi pre monitorovanie sú uvedené vo Formulári P2 – ukazovatele výstupu, výsledku a dopadu projektu. Výstupom monitorovania je monitorovacia správa za príslušný rok schválená v OcÚ, resp. monitorovacia správa schválená riadiacim orgánom v systéme ITMS alebo podobnom. Za prípravu monitorovacej správy zodpovedá príslušný garant podľa povahy projektu. Jednať sa pritom môže o starostu obce, hlavného kontrolóra obce, poslancov, resp. inú poverenú osobu.

Cieľom monitorovania je získavanie informácií o reálnom plnení opatrení, o prípadnom negatívnom vývoji, spôsobe realizácie, definovanie a prijatie nápravných opatrení.

Samospráva jedenkrát ročne získa a spracuje pripomienky partnerov, OcÚ, poslancov a verejnosti, do leta v čase začiatku prípravy rozpočtu na ďalší rok. Táto činnosť je naplánovaná do termínu príslušného roku, kedy bude predložené hodnotenie PHSR za predchádzajúci rok, jeho prípadná aktualizácia, hodnotenie ukazovateľov vrátane korekcií v rámci pravidelného každoročného hodnotenia. V prípade nutnosti korekcií mimo stanovené termíny vykoná korekciu starosta obce. Celkový plán hodnotenia je spracovaný vo Formulári R5.

Formulár č. R 5 - Plán hodnotenia a monitorovania

Plán priebežných hodnotení PHSR na programové obdobie 2014 - 2020
--

Program hospodárskeho a sociálneho rozvoja obce Hubovo na roky 2014-2020

Typ hodnotenia	Vykonať prvýkrát	Dôvod vykonania/ periodicita
Strategické hodnotenie	najskôr v roku 2017	podľa rozhodnutia obce a vzniknutej spoločenskej potreby
Tematické hodnotenie časti PHSR	2016	téma hodnotenia identifikovaná ako riziková časť vo výročnej monitorovacej správe za predchádzajúci kalendárny rok
Ad hoc mimoriadne hodnotenie	Nerozhoduje	pri značnom odklone od stanovených cieľov a doľahnutých hodnôt ukazovateľov
		Pri návrhu na revíziu PHSR
Ad hoc hodnotenie celého PHSR alebo jeho časti	2016-2020	Na základe rozhodnutia starostu, podnetu poslancov

Zdroj: vlastné spracovanie

Formulár č. R 6 – Akčný plán na roky 2015 - 2016

Akčný plán pre oblasť PO 01 Hospodárska oblasť			
Opatrenie 1.2			
1.2.1 Rekonštrukcia budovy obecného úradu	2016	Obec	PRV
Akčný plán pre oblasť PO 02 Sociálna oblasť			
Opatrenie 2.1			
2.1.1 Revitalizácia obecného parku	2016	Obec	PRV
Opatrenie 2.2			
2.2.1 Rekonštrukcia kultúrneho domu	2016	Obec	PRV

Zdroj: vlastné spracovanie

Formulár č. R 7 - Záznam z verejného prerokovania

6 Finančná časť

Finančná časť obsahuje finančné zabezpečenie jednotlivých opatrení a aktivít, inštitucionálnu a organizačnú stránku realizácie programu rozvoja obce. Táto časť obsahuje:

- indikatívny finančný plán na celú realizáciu PHSR,
- model viaczdrojového financovania jednotlivých opatrení, aktivít (projektov) za účasti sociálno-ekonomických partnerov v území v prepojení na programový rozpočet obce,
- hodnotiacu tabuľku pre výber projektov.

Postupovalo sa podľa metodiky, a to nasledovne:

- Riadiaci tím zabezpečil spracovanie finančnej časti vo forme Finančného rámca pre realizáciu PHSR (Formulár č. F 6 - Finančný rámec pre realizáciu PHSR) a indikatívny finančný plán PHSR (Formulár č. F 5 - Indikatívny rozpočet – sumarizácia).
- Externý konzultant vypracoval návrhy hodnotiacich tabuliek podľa troch oblastí, (Formulár č. F 2 – Hodnotiaca tabuľka pre výber projektov).
- Návrh finančnej časti sa prerokoval v pracovnej skupine a s partnermi.
- Schválený indikatívny rozpočet sa zapracuje do programového rozpočtu samosprávy a ďalších záväzných dokumentov.
- Riadiaci tím zabezpečil rozpracovanie Indikatívneho finančného plánu do akčných plánov.

6.1 Indikatívny finančný plán na celú realizáciu PHSR

Zdroje financovania realizácie PHSR je možné rozčleniť na dve základné kategórie:

Riadne zdroje finančného zabezpečenia

Verejné zdroje

- štátny rozpočet,
- štátne účelové fondy (Environmentálny fond, Štátny fond rozvoja bývania, Recyklačný fond),
- rozpočet vyšších územných celkov (VÚC),
- rozpočet obce.

Iné zdroje

- prostriedky fyzických osôb,
- prostriedky právnických osôb,
- úvery,
- príspevky medzinárodných organizácií,
- iné prostriedky.

Doplnkové zdroje finančného zabezpečenia

- finančné prostriedky z Európskej únie (programovacie obdobie 2014-2020)

6.2 Model viaczdrojového financovania jednotlivých projektov

Financovanie jednotlivých projektov bude viaczdrojové, pričom závisieť od aktuálnej finančnej situácie obce a aktuálnych potrieb. Financovanie sa opierať o zdroje obce, štátu, EÚ,

VÚC a súkromné zdroje. Vyčíslenie jednotlivých zámerov bolo stanovené kvalifikovaných odhadom, prieskumom a taktiež sa vychádzalo z existujúcich výkazov výmer/rozpočtov projektantov. Finálne podoby budú súčasťou ŽoNFP a budú vychádzať najmä z procesu verejného obstarávania.

Formulár č. F 3 - Model viacdrojového financovania – intervenčná matica

Viacdrojové financovanie								
Projekt	Celkové náklady	Verejné financovanie					Súkromné zdroje	Iné zdroje
		EÚ	Štát	VÚC	Obec	Spolu		
1.1.1 Rekonštrukcia miestnych komunikácií vrátane mostov	120 000,00	102 000,00	18 000,00	0,00	0,00	120 000,00	0,00	0,00
1.2.1 Rekonštrukcia budovy obecného úradu	50 000,00	42 500,00	7 500,00	0,00	0,00	50 000,00	0,00	0,00
1.3.1 Podpora aktivít v cestovnom ruchu	20 000,00	16 150,00	2 850,00	0,00	1 000,00	20 000,00	0,00	0,00
2.1.1 Revitalizácia obecného parku	50 000,00	42 500,00	7 500,00	0,00	0,00	50 000,00	0,00	0,00
2.2.1 Rekonštrukcia kultúrneho domu	150 000,00	127 500,00	22 500,00	0,00	0,00	150 000,00	0,00	0,00
3.1.1 Osvetové aktivity obce v oblasti odpadového hospodárstva	3 000,00	0,00	0,00	0,00	1 500,00	1 500,00	1 500,00	0,00
SPOLU	393 000,00	330 650,00	58 350,00	0,00	2 500,00	391 500,00	1 500,00	0,00

Zdroj: vlastné spracovanie

Formulár č. F 5 – Indikatívny rozpočet – sumarizácia

Oblasť/Rok	Rok							SPOLU
	2014	2015	2016	2017	2018	2019	2020	
Hospodárska oblasť	0,00	0,00	50 000,00	10 000,00	70 000,00	60 000,00	0,00	190 000,00
Sociálna oblasť	0,00	0,00	200 000,00	0,00	0,00	0,00	0,00	200 000,00
Environmentálna oblasť	0,00	0,00	0,00	1 000,00	1 000,00	1 000,00	0,00	3 000,00
SPOLU	0,00	0,00	250 000,00	11 000,00	71 000,00	61 000,00	0,00	393 000,00

Zdroj: vlastné spracovanie

Formulár č. F 6 - Finančný rámec pre realizáciu PHSR pre potreby súhrnného prehľadu plánovaných projektov a aktivít je súčasťou príloh. Bude doplnený po schválení PHSR

6.3 Systém hodnotenia a zaradovania projektov do financovania

Pri schvaľovaní financovania jednotlivých projektov je nutné prihliadať na ich dôležitosť a význam vo vzťahu k rozvoju obce. Najvyššiu prioritu majú projekty, ktoré vyplývajú priamo z legislatívy (SR, EÚ) a projekty riešiace havarijnú alebo mimoriadnu situáciu. Do kategórie s vysokou prioritou sú zaradené projekty s oporou vo VZN obce, projekty MAS a projekty s vydaným právoplatným stavebným povolením a ukončeným procesom verejného obstarávania. Strednú prioritu majú projekty, ktoré majú možnosť uchádzať sa o cudzie a doplnkové zdroje financovania (majú oporu v programovej štruktúre operačných programov a prioritných osí EŠIF). Do kategórie 4 a 5 spadajú projekty nachádzajúce sa vo fáze úvah (bez stavebného povolenia či ukončeného procesu VO).

Formulár F2 - Hodnotiaca tabuľka pre výber projektov (upravený pre potreby obce)

Kategória	Úroveň dôležitosti	Hodnotiace kritérium - Opis podmienok pre zaradenie do priority	Projekt
1	Najvyššia	a) Projekty vyplývajúce zo zákona a/alebo legislatívy EÚ b) Projekty riešiace havarijnú alebo mimoriadnu situáciu Splnená jedna z podmienok	1.2.1, 2.2.1,
2	Vysoká	a) Projekty vyplývajúce a podporené v rámci VZN obce b) Projekty s právoplatným stavebným povolením a ukončeným VO c) Projekty MAS Splnená jedna z podmienok	1.1.1, 2.1.1,
3	Stredná	Projekty, ktoré majú možnosť uchádzať sa o cudzie a doplnkové zdroje financovania	1.3.1, 3.1.1
4	Nízka	a) Projekty definované ako zámery / v štádiu úvah.	
5	Najnižšia	Ostatné	

Zdroj: vlastné spracovanie

7 Závěrečná část

Formulár č. Z 1 - Schválenie PHSR

Schválenie PHSR	
Dokument	<ul style="list-style-type: none"> – Program hospodárskeho a sociálneho rozvoja obce Hubovo na roky 2014 – 2020. – Program hospodárskeho a sociálneho rozvoja obce je strednodobý rozvojový dokument, ktorý je vypracovaný v súlade s cieľmi a prioritami ustanovenými v národnej stratégii a zohľadňuje ciele a priority ustanovené v programe hospodárskeho rozvoja a sociálneho rozvoja vyššieho územného celku, na území ktorého sa obec nachádza, a je vypracovaný podľa záväznej časti územnoplánovacej dokumentácie obce. Dokument je štruktúrovaný podľa Metodiky na vypracovanie Programu hospodárskeho a sociálneho rozvoja obce/obcí/VÚC (v zmysle novely Zákona NR SR č. 539/2008 Z. z. o podpore regionálneho rozvoja schválenej vládou SR 18. júna 2014).
Spracovanie	<ul style="list-style-type: none"> – Spracovanie: spracovanie PHSR vykonala obec bezplatne v partnerstve s poradenskou spoločnosťou, ktorá koordinovala proces tvorby PHSR a zabezpečovať dodržiavanie metodických postupov. – Autorský kolektív: Ing. Tomáš Galbavý, Ing. Ondrej Hanušovský. – Obdobie spracovania – január 2015 – apríl 2015.
Prerokovanie	<ul style="list-style-type: none"> – Prerokovanie v orgánoch samosprávy (výbory, komisie, rada). – Verejné pripomienkovanie: XX.XX.2015.. – Posudzovanie SEA – nerelevantné.
Schválenie	<ul style="list-style-type: none"> – Návrh na uznesenie zastupiteľstva – obecné zastupiteľstvo schvaľuje PHSR obce Hubovo na roky 2014-2020.

Zdroj: vlastné spracovanie

8 Prílohy

Súčasťou dokumentu sú nasledovné prílohy:

- Formulár č. Ú 9 – Ex post hodnotenie predchádzajúceho PHSR
- Formulár č. A 4 – Ex post hodnotenie stavu projektovej pripravenosti
- Formulár č. A 7b Evidencia podnikateľských subjektov
- Formulár č. A 8 – Evidencia mimovládnych organizácií
- Formulár č. P 2a – Tabuľka ukazovateľov výsledkov, dopadov
- Formulár č. F 6 – Finančný rámec

Program hospodárskeho a sociálneho rozvoja obce Hubovo na roky 2014-2020

8.1 Formulár č. Ú 9 – Ex-post hodnotenie predchádzajúceho PHSR

Formulár Ú 9 - Ex-post hodnotenie predchádzajúceho PHSR vrátane hodnotenia erpania finančných prostriedkov pri realizácii PHSR

[illegible]

Program hospodárskeho a sociálneho rozvoja obce Hubovo na roky 2014-2020

8.2 Formulár č. A 4 - Ex-post hodnotenie - stav projektovej pripravenosti

Formulár . A 4 - Ex-post hodnotenie - stav projektovej pripravenosti investícií k termínu aktualizácie PHSR, resp. vypracovania nového PHSR (pipe_line)																			
por. .	Politika - oblasť	Názov investície, obec, okres, samosprávny kraj	Klasifikácia stavby - triedy	Rok za ata-plán	Technická príprava mesiac/rok	Cena pod a stavebného zámeru		Navrhovaný objem finančných prostriedkov v príslušnom roku spolu			Finančné prostriedky pod a zdrojov								
				Rok dokonenia-plán	UR: SP: PD:	Celkom	Z toho stavebná časť	Rok	Objem finančných prostriedkov celkom	Z toho verejné investície	Štátny rozpočet	Rozpočet samosprávneho kraja	Rozpočet obce	Štátne údelové fondy	Úvery so zárukou štátu	Rozpočet EÚ	Kód OP	Súkromné zdroje	Iné zdroje
0	1	2	3	4	5	6	7	8	9	10	11	12	13	14	15	16	17	18	19
1	Politika (oblasť) - hospodárska	Rekonštrukcia miestnych komunikácií vrátane mostov, obec Hubovo, okres RS, BBSK	2112 - Miestne komunikácie	2017	8/17	120 000,00	120 000,00												
					8/17			2018	60 000,00	60 000,00	9 000,00					51 000,00	PRV		
				2019	3/17			2019	60 000,00	60 000,00	9 000,00					51 000,00	PRV		
2	Politika (oblasť) - hospodárska	Podpora aktivít v cestovnom ruchu, obec Hubovo, okres RS, BBSK		2017		20 000,00	0,00												
								2017	10 000,00	10 000,00	1 425,00		500,00			8 075,00	LEADER		
				2018				2018	10 000,00	10 000,00	1 425,00		500,00			8 075,00	LEADER		
3	Politika (oblasť) - hospodárska	Rekonštrukcia budovy obecného úradu, obec Hubovo, okres RS, BBSK	1220 - Budovy pre administratívu	2015	6/15	50 000,00	50 000,00												
					6/15			2016	50 000,00	50 000,00	7 500,00					42 500,00	PRV		
				2016	3/15														
4	Politika (oblasť) - sociálna	Rekonštrukcia kultúrneho domu, obec Hubovo, okres RS, BBSK	1261 - Budovy na kultúrnu a verejnú zábavu	2015	6/15	150 000,00	150 000,00												
					6/15			2016	150 000,00	150 000,00	22 500,00					127 500,00	PRV		
				2016	3/15														
5	Politika (oblasť) - sociálna	Revitalizácia obecného parku, obec Hubovo, okres RS, BBSK		2015	6/15	50 000,00	N/A												
					6/15			2016	50 000,00	50 000,00	7 500,00					42 500,00	PRV		
				2016	3/15														
6	Politika (oblasť) - environmentálna	Osvetové aktivity obce v oblasti odpadového hospodárstva, obec Hubovo, okres RS, BBSK		2017	N/A	3 000,00	0,00	2017	1 000,00	500,00			500,00				LEADER	500,00	
					N/A			2018	1 000,00	500,00			500,00				LEADER	500,00	
				2019	N/A			2019	1 000,00	500,00			500,00					LEADER	500,00

Program hospodárskeho a sociálneho rozvoja obce Hubovo na roky 2014-2020

8.3 Formulár č. A 7b - Evidencia podnikateľských subjektov v obci

Formulár č. A 7 Evidencia podnikateľských subjektov obce Hubovo									
Číslo	Názov PO/sídlo/Sk NACE:	Počet zamestnancov (rok)	Prírastok/úbytok zamestnancov	Tržby (rok)	Zisk (rok)	Rast pridanej hodnoty (rok)	Záznam z rokovania o Dohode o partnerstve dňa:	Poznámky	Kontakt
<u>1</u>	Hubay Zoltán	N/A	N/A	N/A	N/A	N/A			
<u>2</u>	Helena Szűcs	1	N/A	N/A	N/A	N/A			
<u>3</u>	Agroterra	13	N/A	N/A	N/A	N/A			
<u>4</u>	Tibor Trenka	2	N/A	N/A	N/A	N/A			
<u>5</u>	Angelika Vargová	N/A	N/A	N/A	N/A	N/A			

Číslo:	Názov subjektu:	Právna forma:	IČO:	DIČ:
1	Ing. Hubay Zoltán	Podnikateľ FO	46984071	N/A
Sídlo:			Prevádzkárne/Prevádzkárne:	
Hubovo 63				
Predmet činnosti:				Počet zamestnancov:
inžinierske práce, technické poradenstvo				
Konateľ/lia:			Kontaktná osoba/y:	
Kontakty				
adresa:		telefón:	e-mail:	internetová stránka:
Poznámky (spolupráca s obcou, mestom):				

Program hospodárskeho a sociálneho rozvoja obce Hubovo na roky 2014-2020

Číslo:	Názov subjektu:	Právna forma:	IČO:	DIČ:
2	Helena Szűcssová	podnikateľ FO	32967438	
Sídlo:			Prevádzkárne/Prevádzkárne:	
Hubovo 48				
Predmet činnosti:				Počet zamestnancov:
maloobchod so zmiešaným tovarom				1
Konateľ/lia:			Kontaktná osoba/y:	
Kontakty				
adresa:		telefón:	e-mail:	internetová stránka:
Poznámky (spolupráca s obcou, mestom):				

Program hospodárskeho a sociálneho rozvoja obce Hubovo na roky 2014-2020

Číslo:	Názov subjektu:	Právna forma:	IČO:	DIČ:
3	Agroterra	s.r.o.	31630197	2020472157
Sídlo:			Prevádzkárne/Prevádzkárne:	
Hubovo 88			Hubovo, Lenaka, Včelince	
Predmet činnosti:				Počet zamestnancov:
Zmiešané hospodárstvo				
Konateľ/lia:		Kontaktná osoba/y:		
Ing. František Máté		Štefan Bábeczky, František Máté		
Kontakty				
adresa:	telefón:	e-mail:	internetová stránka:	
Hubovo 6	917468606	agroterra@pobox.sk		
Poznámky (spolupráca s obcou, mestom):				

Program hospodárskeho a sociálneho rozvoja obce Hubovo na roky 2014-2020

Číslo:	Názov subjektu:	Právna forma:	IČO:	DIČ:
4	Tibor Trenka	Sam. Hosp. roľník	31012736	
Sídlo:			Prevádzkárne/Prevádzkárne:	
Hubovo 27			Hubovo	
Predmet činnosti:				Počet zamestnancov:
zmiešané hospodárstvo				2
Konateľ/lia:		Kontaktná osoba/y:		
Kontakty				
adresa:	telefón:	e-mail:	internetová stránka:	
Poznámky (spolupráca s obcou, mestom):				

Program hospodárskeho a sociálneho rozvoja obce Hubovo na roky 2014-2020

Číslo:	Názov subjektu:	Právna forma:	IČO:	DIČ:
5	Angelika Vargová	Podnikateľ FO	42198763	
Sídlo:			Prevádzkárne/Prevádzkárne:	
Hubovo 48				
Predmet činnosti:				Počet zamestnancov:
finančných služieb okrem poistenia a dôchodkového zabezpečenia				
Konateľ/lia:			Kontaktná osoba/y:	
Kontakty				
adresa:	telefón:	e-mail:	internetová stránka:	
Poznámky (spolupráca s obcou, mestom):				

Program hospodárskeho a sociálneho rozvoja obce Hubovo na roky 2014-2020

8.4 Formulár č. A 8 - Evidencia mimovládnych organizácií

Evidencia mimovládnych organizácií	
P. č.	Názov:
<u>1</u>	Združenie vlastníkov - HUBOVO
<u>2</u>	Poľovn. Združenie - HUBERT
<u>3</u>	Reformovaná Kresťanská cirkev, cirkevný zbor Hubovo

Číslo:	Názov subjektu:	Právna forma:	IČO:
1	Združenie vlastníkov - Hubovo	o.z.	42009316
Sídlo:		Prevádzkareň/Prevádzkarne:	
Hubovo 24		Obecný úrad Hubovo 24, 980 50 Hubovo	
Predmet činnosti:		Cieľová skupina predmetu činnosti:	Počet členov:
súkromní majitelia pôdy, lesov		(mládež, seniori,)	40
Štátárny zástupca:		Kontaktná osoba/y:	
Gabriel Gencsi		Gabriel Gencsi	
Kontakty			
adresa:	telefón:	e-mail:	internetová stránka:
Hubovo 14	908967115		
Poznámky (spolupráca s obcou, obcami)			
<p>členy združenia riešia všetky problémy čo sa týkajú pozemky a lesov</p>			

Program hospodárskeho a sociálneho rozvoja obce Hubovo na roky 2014-2020

Číslo:	Názov subjektu:	Právna forma:	IČO:
2	Poľovnícke združenie HUBERT - HUBOVO	poľovnícke združenie	35675403
Sídlo:		Prevádzkareň/Prevádzkarne:	
Hubovo 21, 980 50 Hubovo		Hubovo 21, 980 50 Hubovo	
Predmet činnosti:		Cieľová skupina predmetu činnosti:	Počet členov:
činnosti záujmových organizácií		(mládež, seniori,)	12
Štátárny zástupca:		Kontaktná osoba/y:	
Ladislav Hubay			
Kontakty			
adresa:	telefón:	e-mail:	internetová stránka:
Hubovo 21, 980 50 Hubovo	907 419 501		
Poznámky (spolupráca s obcou, obcami)			

Program hospodárskeho a sociálneho rozvoja obce Hubovo na roky 2014-2020

Číslo:	Názov subjektu:	Právna forma:	IČO:
3	Ref. Cirkev		
Sídlo:		Prevádzkareň/Prevádzkarne:	
Predmet činnosti:		Cieľová skupina predmetu činnosti:	Počet členov:
		(mládež, seniori,)	
Štátárny zástupca:		Kontaktná osoba/y:	
Mikuláš Szűcs			
Kontakty			
adresa:	telefón:	e-mail:	internetová stránka:
Hubovo 48	918865731		
Poznámky (spolupráca s obcou, obcami)			

Program hospodárskeho a sociálneho rozvoja obce Hubovo na roky 2014-2020

8.5 Formulár č. P 2 - Tabuľka ukazovateľov výsledkov, dopadov

Formulár č. P 2 - Tabuľka ukazovateľov výsledkov, dopadov							
Typ ukazovateľa	Názov ukazovateľa	Definícia	Informačný zdroj	Merná jednotka	Východisková	Cieľová hodnota /	
					hodnota	Rok	
					2015	2017	2020
PRIORITA							
1.1.1 Rekonštrukcia miestnych komunikácií vrátane mostov							
Hlavné - Core ukazovatele:	výstup	Náklady na realizáciu	OcÚ	EUR	0	0	120 000
	výsledok	Dĺžka rekonštruovanej komunikácie	OcÚ	m	0	0	N/A
	dopad	Zrealizované projekty dopravnej infraštruktúry	OcÚ	počet	0	0	1
1.2.1 Rekonštrukcia budovy obecného úradu							
Hlavné - Core ukazovatele:	výstup	Náklady na realizáciu	OcÚ	EUR	0	50 000	50 000
	výsledok	Počet rekonštruovaných obecných budov	OcÚ	počet	0	1	1
	dopad	Zrealizované projekty technickej infraštruktúry	OcÚ	počet	0	1	1
1.3.1 Podpora aktivít v cestovnom ruchu							
Hlavné - Core ukazovatele:	výstup	Náklady na realizáciu	OcÚ	EUR	0	10 000	20 000
	výsledok	Počet aktivít podporujúcich cestovný ruch	OcÚ	počet	0	N/A	N/A
	dopad	Zrealizované projekty podpory cestovného ruchu	OcÚ	počet	0	1	1
2.1.1 Revitalizácia obecného parku							
Hlavné - Core ukazovatele:	výstup	Náklady na realizáciu	OcÚ	EUR	0	50 000	50 000
	výsledok	Rekonštruované verejné priestranstvá	OcÚ	počet	0	1	1
	dopad	Zrealizované projekty technickej infraštruktúry	OcÚ	počet	0	1	1
2.2.1 Rekonštrukcia kultúrneho domu							
Hlavné - Core ukazovatele:	výstup	Náklady na realizáciu	OcÚ	EUR	0	150 000	150 000
	výsledok	Počet rekonštruovaných obecných budov	OcÚ	počet	0	1	1
	dopad	Zrealizované projekty technickej infraštruktúry	OcÚ	počet	0	1	1
3.1.1 Osvetové aktivity obce v oblasti odpadového hospodárstva							
Hlavné - Core ukazovatele:	výstup	Náklady na realizáciu	OcÚ	EUR	0	1 000	3 000
	výsledok	Počet aktivít podporujúcich životné prostredie	OcÚ	počet	0	N/A	N/A
	dopad	Zrealizované projekty podpory životného prostredia	OcÚ	počet	0	1	1