



Program rozvoja obce Jestice na roky 2017- 2025



Názov:	Program rozvoja obce Jestice na roky 2017 – 2025
Územné vymedzenie :	Banskobystrický kraj, okres Rimavská Sobota obec Jestice
Územný plán obce schválený:	nie
Dátum schválenia PRO:	13.03.2017
Dátum platnosti:	od 13.03.2017 do 31.12.2025
Verzia	1.0
Publikovaný verejne:	marec 2017

Úvod	03
U.1 Zámer spracovania programu rozvoja obce	03
U.2 Východiská – zoznam koncepčných dokumentov	04
Časť A - Analytická časť	05
A.1 Dátová základňa	05
A.1.1 Úvodná charakteristika riešeného územia	05
A.1.2 História obce	07
A.1.3 Prírodné pomery	08
A.1.4 Demografická situácia	11
A.1.5 Trh práce	19
A.1.6 Ekonomický rozvoj (ekonomika)	22
A.1.7 Sociálna infraštruktúra	27
A.1.8 Technická infraštruktúra	30
A.1.9 Cestovný ruch	33
A.2 Analýza východiskovej situácie obce	34
A.3 Zhodnotenie súčasného stavu územia (SWOT - analýza)	36
A.4 Identifikácia kritických oblastí rozvoja	38
A.5 Stanovenie východísk a možných riešení	41
Časť B – Strategická časť	42
Vízia	42
Stratégia rozvoja obce	42
Špecifické ciele a priority	42
Strategický rámec	47
Časť C – Programová časť	48
Opatrenia, aktivity a ukazovatele podľa prioritných oblastí	48
I. prioritná oblasť: hospodárska	48
II. prioritná oblasť: sociálno-spoločenská	49
III. prioritná oblasť: environmentálna	52
Časť D – Realizačná časť	54
D.1 Riadenie programu	54
D.2 Aktualizácia PRO	55
D.3 Komunikačná stratégia PRO	55
D.4 Monitorovanie a hodnotenie PRO	55
D.5 Akčný plán na rozpočtový rok 2017 s výhľadom na 2 roky (2019) - vecný a časový harmonogram realizácie jednotlivých opatrení a projektov	57
Časť E – Finančná časť	59
E.1 Indikatívny finančný plán na celú realizáciu PRO	62
E.2 Model viaczdrojového financovania jednotlivých opatrení, aktivít (projektov)	62

Záver	63
Prílohy Programu rozvoja obce Jestice	64
Príloha č. 1: Zoznam použitých informačných zdrojov	65
Príloha č. 2: Zoznam použitých skratiek	66
Príloha č. 3: Výpis z Uznesenia obecného zastupiteľstva o schválení Programu rozvoja obce Jestice na roky 2017 - 2025	68

V zmysle Zákona o podpore regionálneho rozvoja a vzhľadom k neexistencii rozvojového dokumentu rozhodlo sa obecné zastupiteľstvo obce Jestice a obecný úrad Jestice spracovať dokument Program rozvoja obce Jestice (ďalej PRO) pre obdobie od roku 2017 do roku 2025.

U.1 Zámer spracovania programu rozvoja obce

Program rozvoja obce je základným nástrojom obce a jej vedenia/zastupiteľstva obce, ktorým sa plánuje strategickým rozvoj obce. Slúži na nájdenie dohody v rámci obce, resp. skupiny obcí, čo a ako podporiť a zrealizovať, aby sa čo najefektívnejšie využili existujúce zdroje v prospech obyvateľov daného územia vrátane efektívneho využívania verejných zdrojov. Zároveň slúži na nájdenie takých opatrení, ktoré zabezpečia rovnaký prístup ku kvalitnému sídelnému prostrediu pre všetkých obyvateľov daného územia. Myslí sa tým zabezpečenie sociálno-ekonomických, územno-technických, kultúrno-historických a ekologických podmienok, dostupnosť do práce a za službami tak, aby obyvatelia boli v obci spokojní a aby nedochádzalo k jej vyludňovaniu.

V zmysle zákona č. 309 z 15. októbra 2014, ktorým sa mení a dopĺňa zákon č. 539/2008 Z.z. o podpore regionálneho rozvoja, sa ustanovujú ciele a podmienky podpory regionálneho rozvoja, upravuje pôsobnosť orgánov štátnej správy a ďalších subjektov územnej spolupráce, ako aj podmienky na koordináciu a realizáciu regionálneho rozvoja.

V zmysle tejto novely program rozvoja obce pozostáva z nasledovných častí:

- a) úvod - obsahuje obsah dokumentu, stručný popis kontextu vzniku a chronológie prípravy PRO, stručné zhrnutie východiskových koncepcných dokumentov týkajúcich sa vymedzeného územia;
- b) analytická časť - obsahuje komplexné hodnotenie a analýzu východiskovej situácie obce, SWOT analýzu, definovanie podmienok udržateľného rozvoja obce;
- c) strategická časť - obsahuje víziu územia, formuláciu a návrh stratégie rozvoja obce pri zohľadnení jej vnútorných špecifík, výber a popis strategických cieľov v jednotlivých politikách - oblastiach rozvoja (hospodárska, sociálna, environmentálna);
- d) programová časť - obsahuje konkrétne opatrenia a aktivity (projekty) vrátane ich priradenia k jednotlivým cieľom a prioritám a súbor ukazovateľov výsledkov a dosahov vrátane východiskových a cieľových hodnôt;
- e) realizačná časť - je zameraná na popis postupov inštitucionálneho zabezpečenia a organizačné zabezpečenie realizácie programu rozvoja obce, systém monitorovania a hodnotenia plnenia programu rozvoja obce, vecný a časový harmonogram realizácie programu rozvoja obce formou akčných plánov;
- e) finančná časť - obsahuje indikatívny finančný plán na celú realizáciu PRO, finančné zabezpečenie jednotlivých opatrení a aktivít, inštitucionálnu a organizačnú stránku

realizácie programu rozvoja obce, model financovania jednotlivých opatrení, aktivít (projektov) v prepojení na rozpočet obce;

f) záver - obsahuje informáciu o schválení a zverejnení PRO.

U.2 Východiská – zoznam koncepčných dokumentov

Program rozvoja obce Jestice je vypracovaný v súlade s cieľmi a prioritami ustanovenými v nasledovných národných, regionálnych a miestnych strategických dokumentoch:

- Národná stratégia regionálneho rozvoja Slovenskej republiky;
- Program rozvoja vidieka SR na roky 2014 – 2020;
- Program hospodárskeho a sociálneho rozvoja Banskobystrického samosprávneho kraja 2015-2023 (PHSR BBSK);
- Regionálna integrovaná územná stratégia Banskobystrického kraja (RIÚS) (2015);
- Akčný plán okresu Rimavská Sobota (2015);
- Komplexná priestorová a rozvojová štúdia územia Novohradského geoparku (2008);
- Komplexná stratégia rozvoja územia Novohrad-Nógrád geoparku (2015);
- Integrovaná stratégia rozvoja územia Miestnej akčnej skupiny Cerovina (2015);
- Register obnovenej evidencie pozemkov (2001);

ČASŤ A - ANALYTICKÁ ČASŤ

Analytická časť založená na databáze informácií a ukazovateľov obsahuje komplexné hodnotenie a analýzu východiskovej situácie obce, analýzu silných a slabých stránok územia, analýzu príležitostí a ohrození pre rast a rozvoj územia, SWOT analýzu (súhrnná tabuľka), identifikáciu kritických oblastí rozvoja a stanovenie východísk a možných riešení.

A.1 Dátová základňa

Východiskovými podkladmi pre dátovú základňu PRO obce Jestice boli nasledovné informačné zdroje: štatistické údaje zo Sčítania obyvateľov, domov a bytov 2011, údaje z DATAcube 2015, údaje z Úradu práce, sociálnych vecí a rodiny Rimavská Sobota.

A.1.1 ÚVODNÁ CHARAKTERISTIKA RIEŠENÉHO ÚZEMIA

Tabuľka č. 1: Základná charakteristika obce Jestice (k 31.12.2015)	
Kód obce	515019
Názov okresu	Rimavská Sobota
Názov kraja	Banskobystrický
Štatút obce	obec
PSČ	980 04
Telefónne smerové číslo	+421-47
Prvá písomná zmienka o obci - rok	1400
Nadmorská výška obce v m n.m.	200 - 356
Celková výmera územia obce [ha]	755
Hustota obyvateľstva na km ²	19,60
Počet obyvateľov k 31.12.2016	148

Zdroj: ŠÚ SR, Obecný úrad Jestice


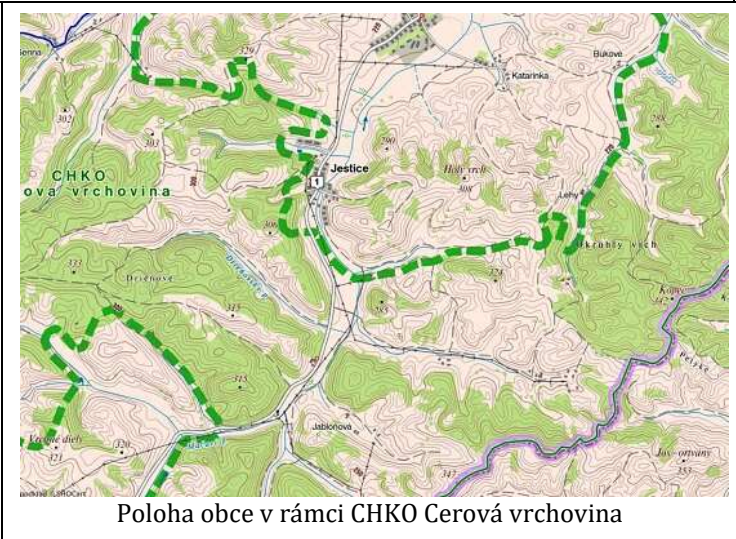
Širšie územné väzby

Obec Jestice leží v juhovýchodnej časti Banskobystrického kraja, v južnej časti okresu Rimavská Sobota, 25 km južne od okresného mesta Rimavská Sobota, 13 km od obce Jesenské a 27 km východne od Filáкова.

Z juhu obec hraničí s Maďarskou republikou, do najbližšej cezhraničnej obce Domaháza však neexistuje žiadne priame cestné prepojenie. Najbližšie hraničné priechody do Maďarska sú v Lenartovciach - Bánréve (25 km) a v Tachtách - Cered (16 km).

Jestice sa rozkladajú vo východnej časti Cerovej vrchoviny, v doline horného toku Mačacieho potoka. Nadmorská výška v území obce sa pohybuje od 200 do 356 m (stred obce 207 m nad morom).

Obrázok č. 1, 2 a 3: Poloha obce Jestice



Zdroj: maps.google.com

A.1.2 HISTÓRIA OBCE

Najstarším archeologickým nálezom na území obce je sídlisko pilinskej kultúry a ojedinelý nález bronzového predmetu z doby bronzovej

Pôvod obce siaha do polovice 11. storočia. Spomína sa od roku 1333 pod názvom Jetze, 1427 Jesthe, 1773 Jesticze, 1920 Jestice; maďarsky Jeszte.

Obec v rokoch 1272-1330 bola majetkom Feliciána Zacha, ale po jeho zrade ju dostal rod Méhyovcov. Neskôr patrila rôznym rodinám Lórántffyovcov, veľkostatkárskym rodinám Kazai, Jánosy, Serényi, Ivocs, Sturmann, egerskému (Eger, dnes Maďarsko) opátstvu a zemianskemu rodu Vécseyovcov. V rokoch 1784-1787 bola majiteľkou obce Julianna Sturmann. Počas tureckých vojen obec sa stala zemianskou.

Najstaršie mená rodín sa uvádzajú z roku 1551, najstaršou je rodina Czene, neskôr tu bývali rodiny Kowacz, Myklos, Nethe, Balog, Zabo, Tott, Nester, Seke, Demeter, Katthy. Kuthy, Nagj, Forgacz, Biriny, Dávid, Farkas, Albert, Kisfaludi, Gaal.

V roku 1828 mala obec 19 domov a 152 obyvateľov, v roku 1907 41 domov a 216 obyvateľov. Obyvatelia sa zaoberali poľnohospodárstvom. Poľnohospodársky charakter si obec zachovala aj po roku 1918. V rokoch 1938-44 boli Jestice pripojené k Maďarsku.

Na juh od obce, asi 1 km smerom na obec Petrovce sa na ľavej strane týči 285 m vysoký hradný vrch, čiastočne pokrytý ihličnanmi. Podľa miestnych obyvateľov, pred 80 rokmi tu ešte boli viditeľné hradné múry, dnes je možné naďalej už len na úlomky keramiky. Postavenie aj zánik hradu sa predpokladá v časoch Árpádovcov. Hrad sa spomína v listine zo 14. storočia ako „mons Waarheg“.

Dominantou Jestíc je zvonica a kaplnka sv. Ondreja. V obci sa zachovalo ešte zopár domov s tradičnou ľudovou architektúrou.

A.1.3 PRÍRODNÉ POMERY

Obec leží na hranici Cerovej vrchoviny v doline horného toku Mačacieho potoka. Vrchovinný chotár, nesúvisle zalesnený dubobučinami, agáčinami a borovicami tvoria treťohorné pieskovce, rozčlenené krátkymi údoliami a výmol'ami. Prevládajú ilimerizované pôdy.

Geologické a geomorfologické pomery

Na území obce vystupujú na povrch tzv. tachtianske pieskovce: ide o rozpadavé pieskovce s pevnými lavicami a bochníkmi, ktoré spravidla rímsovíte prečnievajú. pevné lavice sú stmelené vápnitým tmelom, preto lepšie odolávajú erózii. Sú súčasťou fil'akovského súvrstvia. Usadili sa na (egenburg, 22-20 mil. rokov).

Z hľadiska geomorfologického začlenenia obec leží v dvoch geomorfologických jednotkách Hostická kotlina a Petrovská vrchovina, podcelok Petrovská vrchovina, časť Cerová vrchovina, Matransko-slanská oblasť, provincia Vnútorne Západné Karpaty, podsústava Karpaty, Alpsko-himalájskej sústava.

Rastlinstvo a živočíšstvo

Územie obce patrí do oblasti panonskej flóry (Pannonicum) a do východnej časti Cerovej vrchoviny, ktorá tvorí na pieskovcoch mätko modelovaný členitý reliéf. Teplá klíma a nízke zrážky na ňom podmienili vznik trávnatých stepí s výskytom vzácnych druhov, ako poniklece, kosatce, hlaváčky.

Lúky a pasienky zaberajú vyše polovice rozlohy územia. Z mapovania teplo a suchomilných travinných porastov bol na území obce zaznamenaný výskyt nasledovných biotopov: nížinné a podhorské kosné lúky, vegetácia vysokých ostríc, trstinové spoločenstvá mokradí, mezofilné pasienky a spásané lúky, sucho a teplomilné travinno-bylinné porasty, teplomilné lemy.

Tretinu územia obce zaberajú lesy, sú to dubovo-hrabové lesy karpatské, bukové a jedľovo-bukové kvetnaté lesy, kyslomilné bukové lesy. V porastoch prevláda dub cerový a dub zimný menej je zastúpený dub letný. Okrem dubov sa v lesoch hojne vyskytujú buk lesný, agát biely a pod. na piesočnatej pôde sa darí borovici lesnej (sosne).

V spolupráci s CHKO Cerová vrchovina obec monitoruje stavy glejovky americkej (*Asclepias syriaca*), ktorá je považovaná za inváziu rastlinu a v území sa problematcky šíri popri poliach, viniciach, vodných tokoch, cestách, na rumoviskách.

Miestne lesy sú bohaté na zver, hlavne srnčiu a jeleniu, diviaky, líšky, zajace, bažanty, či divé kačice. V posledných rokoch bol zaznamenaný výskyt vlkov, danielov, či muflónov.

Hydrologické pomery

Cez obec preteká Mačací potok, ktorý tvorí hydrologickú os územia. Je to pravostranný prítok Rimavy, má dĺžku 26,3 km a je tokom V. rádu. Pramení v Cerovej vrchovine, na území obce Petrovce v nadmorskej výške približne 240 m n. m. Na strednom toku napája vodnú nádrž Hostice. Na dolnom toku sa pri obci Šimonovce delí na dve ramená, ľavé pokračuje na krátkom úseku na sever k ústiu, kým pravé rameno tečie k ústiu na východ, súbežne s korytom Rimavy.

Do Mačacieho potoka sa na území obce vlievajú Drieňovský potok a dva bezmenné jarky.

Pôdne pomery

Na území obce prevládajú ilimerizované pôdy, z pôdnych typov sa vyskytujú fluvizeme, hnedozeme a pararendziny.

Poľnohospodárska pôda je strednej kvality. Z bonitovaných pôdno-ekologických jednotiek (BPEJ) predstavujú kategórie BPEJ 5-7 26% územia, BPEJ 8-9 40% územia a ostatné pôdy (lesy, zastavené územie, vodné plochy,...) 34 % územia.

Klimatické pomery

Územie obce patrí do teplej klimatickej oblasti s priemernými ročnými teplotami medzi 8 - 9° C.

Priemerné teploty začiatkom roka sa pohybujú v priemernom rozmedzí -1° až -4 °C, začiatkom leta v rozmedzí 20,5° až 19,5 °C. Absolútne maximá teploty vzduchu tu dosahujú 38 °C a absolútne minimá teploty vzduchu klesajú až na -34 °C. Bezmrázové obdobie trvá 120 - 140 dní. Obdobie s priemernou dennou teplotou vzduchu pod 0 °C je 60 dní. Počet letných dní v roku je 60-70. Priemerný ročný úhrn zrážok je 530-650 mm. Priemerný počet dní so zrážkami 1 mm a viac je 90-100. Maximum snehovej prikrývky je 0-25 cm, snehová pokrývka v minulosti trvala až 90 dní, v súčasnosti je už výrazne menšia.

Chránené časti prírody a krajiny

Viac ako polovica územia obce spadá do veľkoplošného chráneného územia Chránená krajinná oblasť Cerová vrchovina, ktorá zasahuje do nasledovných katastrálnych území: Petrovce, Dubno, Gemerský Jablonec, Gemerské Dechtáre, Hodejovec, Gortva - Bizovo, Jestice, Blhovce, Hajnáčka, Jestice, Nová Bašta, Večelkov, Tachty v okrese Rimavská Sobota a v okrese Lučenec katastrálne územia obcí: Šurice, Čamovce, Radzovce, Šiatorská Bukovinka Čakanovce, Fil'akovo (len hradný vrch) a Lipovany (len PP Lipovianske pieskovce). Zároveň sa v tomto priestore sústreďujú aj najvýraznejšie hodnoty anorganickkej prírody, ktoré sú väčšinou spojené s vulkanickým pôvodom. CHKO Cerová vrchovina bola vyhlásená v roku 1989 a je zameraná predovšetkým na ochranu zachovalých foriem vulkanického reliéfu, vidieckeho osídlenia a svojráznej architektúry. V súčasnosti do pozornosti vstupujú predovšetkým cenné lesné a nelesné biotopy.

V rámci systému NATURA 2000 do územia obce zasahuje:

Chránené vtáčie územie Cerová vrchovina-Porimavie

Identifikačný kód: SKCHVU003

Rozloha: 30 187,7 ha

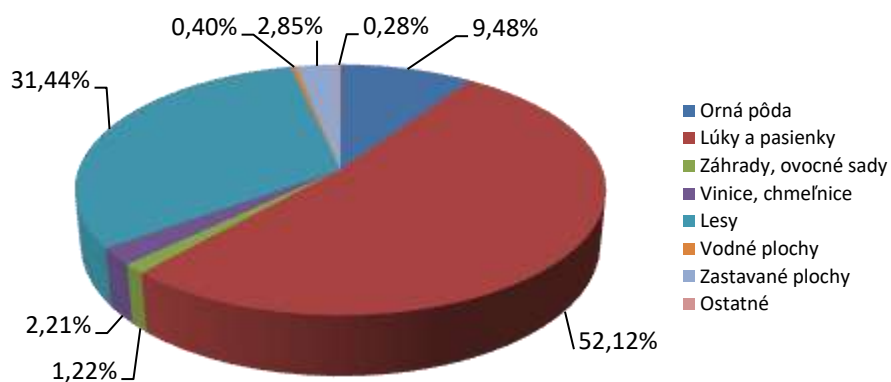
Okres: Lučenec, Rimavská Sobota

Chránené vtáčie územie bolo vytvorené za účelom zabezpečenia priaznivého stavu biotopov druhov vtákov európskeho významu a biotopov sťahovavých druhov vtákov výrika lesného, včelárika zlatého, škovránka stromového, bučiacika močiarného, výra skalného, kane močiarného, rybárika riečného, včelára lesného, d'atľa prostredného, penice jarabej, pipíšky chochlatej, krutihlava hnedého, prepelice poľnej, hrdličky poľnej a strakoša kolesára a zabezpečenia podmienok ich prežitia a rozmnožovania.

Súčasná krajinná štruktúra a využitie územia

Tabuľka č. 2: Využitie územia			
	rok 2005	rok 2015	%
plocha (ha)	755,50	755,50	
Orná pôda	71,79	71,64	9,48
Lúky a pasienky	393,87	393,80	52,12
Záhrady, ovocné sady	9,25	9,23	1,22
Vinice, chmeľnice	17,21	16,67	2,21
Lesy	237,50	237,50	31,44
Vodné plochy	3,03	3,03	0,4
Zastavané plochy	20,93	21,50	2,85
Ostatné	1,91	2,13	0,28

Zdroj: ŠÚ SR DATAcube, Obecný úrad

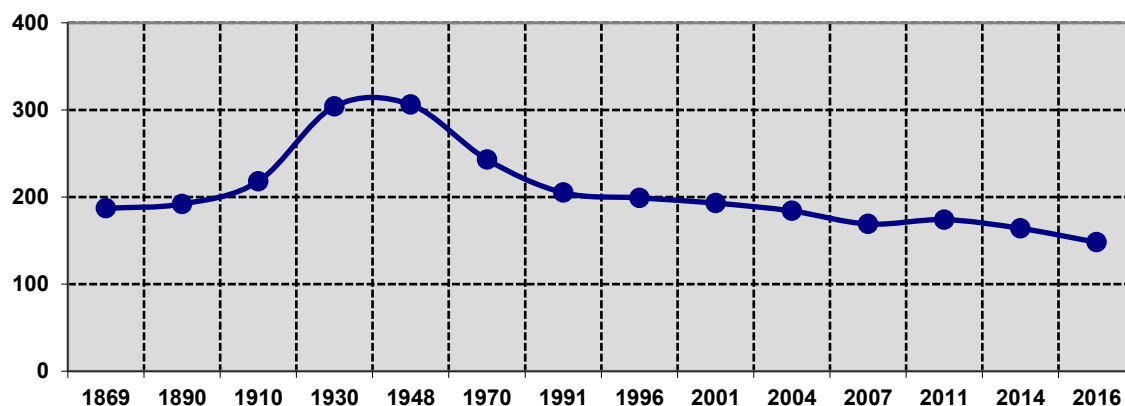


A.1.4 DEMOGRAFICKÁ SITUÁCIA

Vývoj počtu obyvateľov (1869 – 2014):

Tabuľka a graf č. 3: Vývoj počtu obyvateľov (1869 – 2016)													
1869	1890	1910	1930	1948	1970	1991	1996	2001	2004	2007	2011	2014	2016
187	192	218	304	306	243	205	199	193	184	169	174	164	148

Zdroj: ŠÚ SR, Datacube, Obecný úrad



Obec zaznamenala najvyšší počet obyvateľov v rokoch 1930 až 1948 – okolo 300 obyvateľov. Neskôr dochádza k trvalému poklesu obyvateľstva.

Obec Jestice patrí z hľadiska demografie medzi obce s veľmi nízkym počtom obyvateľstva – žije ich tu necelých 150. V súlade s celoslovenským trendom je pre obec typický znižujúci sa počet obyvateľov, ktorý môže v budúcnosti spôsobiť vyludnenie obce.

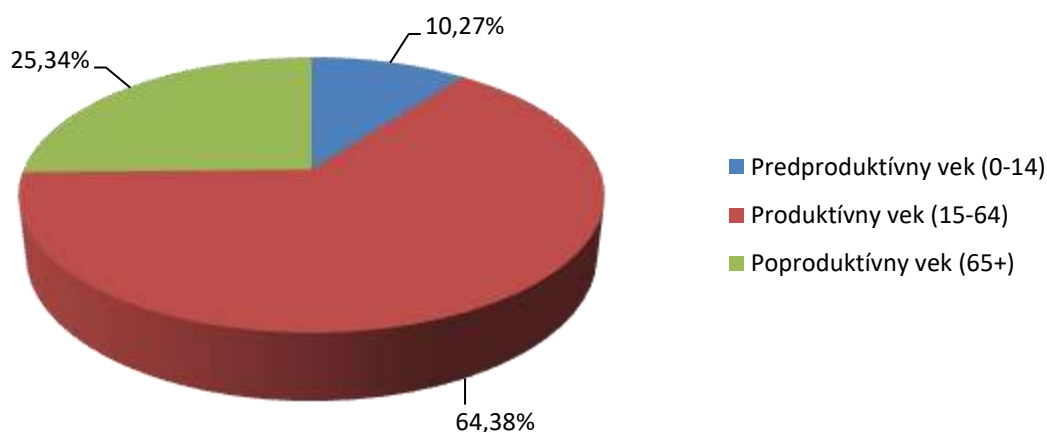
V obci žije 45,89% mužov a 54,11% žien.

Priemerný vek v obci dosiahol v roku 2015 hodnotu 45,86 (na Slovensku bol 42,41, v Banskobystrickom kraji 42,04, v okrese Rimavská Sobota 44,92).

Veková štruktúra obyvateľstva

Tabuľka a graf č. 4: Veková štruktúra obyvateľstva (2007 – 2015)											
Rok	Predproduktívny vek (0-14)			Produktívny vek (15-64)			Poproduktívny vek (65+)			Index vitality	Index starnutia
	spolu	muži	ženy	spolu	muži	ženy	spolu	muži	ženy	spolu	spolu
2011	23	8	15	125	61	64	30	13	17	76,67	130,43
2012	23	7	16	123	60	63	29	13	12	79,31	126,09
2013	21	8	13	117	58	59	30	12	18	70,00	142,86
2014	17	7	10	110	55	55	34	14	20	50,00	200,00
2015	15	5	10	94	48	46	37	14	23	40,54	246,67

Zdroj: ŠÚ SR, Obecný úrad



Index vitality dosahuje hodnotu hlboko nižšiu ako je 100, čo poukazuje na regresívnu populáciu. Index starnutia (pomer poproduktívnych a predproduktívnych obyvateľov) za posledných 5 rokov je výrazne vyšší ako je celoslovenský priemer (91,17).

Za posledných 5 rokov dochádza k trvalému poklesu počtu detí a ľudí v produktívnom veku a k nárastu počtu dôchodcov. V porovnaní s celoslovenským priemerom žije v obci menej detí a viac ľudí v poproduktívnom veku. Priemerný vek obyvateľstva je oveľa vyšší ako celoslovenský priemer (39,87).

Podiel ekonomicky aktívneho obyvateľstva vysoko prekračuje krajský a národný priemer – 64,38% v porovnaní s Banskobystrickým krajom - 49,5% a Slovenskou republikou 49,7 %.

Všetky tieto údaje poukazujú na fakt, že obyvateľstvo v obci starne, resp. sa obec postupne vyludňuje.

Mechanický pohyb obyvateľstva

Tabuľka a graf č. 5: Mechanický pohyb obyvateľstva (2011 - 2015)					
Rok	Prisťahovaní	Vysťahovaní	Saldo migrácie		
			spolu	muži	ženy
2011	13	4	9	3	6
2012	0	6	-6	-4	-2
2013	6	13	-7	0	-7
2014	4	14	-10	-5	-5
2015	0	2	-2	0	-2
Spolu 2011 - 2015	23	39	-16	-6	-10

Zdroj: ŠÚ SR, Obecný úrad

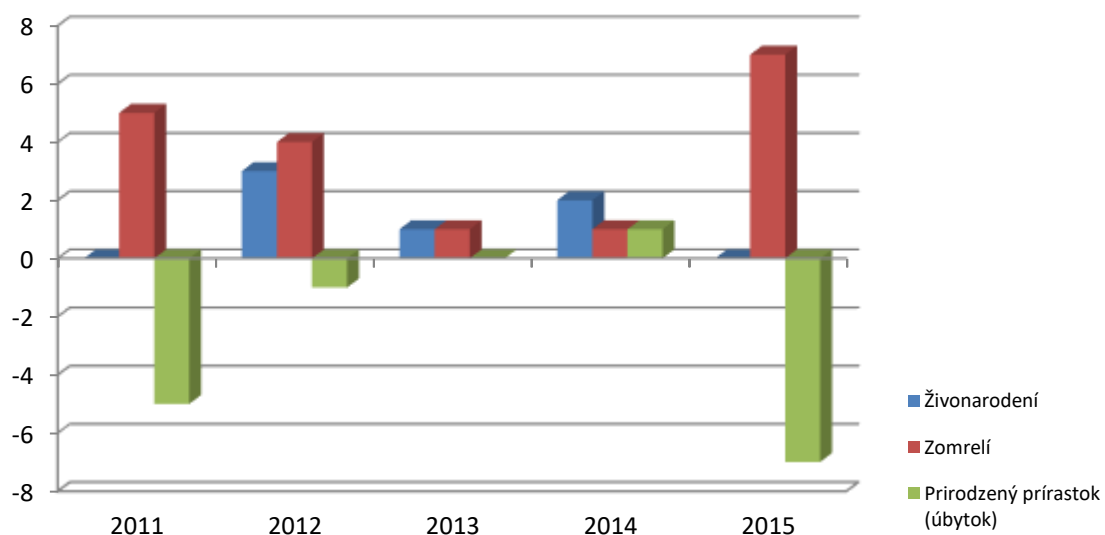


Okrem roku 2011 sa za posledných 5 rokov ľudia sťahovali preč z obce predovšetkým z dôvodu nedostatku pracovných príležitostí. Platí aj na študentov, ktorí po ukončení štúdia zostávajú v mieste svojich štúdií resp. hľadajú zamestnanie mimo regiónu, často aj v zahraničí.

Prírodný prírastok obyvateľstva obce

Tabuľka a graf č. 6: Prírodný prírastok obyvateľstva (2008 - 2014)					
Rok	Živonarodení	Zomrelí	Prírodný prírastok (úbytok)		
			spolu	muži	ženy
2011	0	5	-5	-1	-4
2012	3	4	-1	0	-1
2013	1	1	0	-1	1
2014	2	1	1	0	1
2015	0	7	-7	-5	-2
Spolu 2011 - 2015	6	18	-12	-7	-5

Zdroj: ŠÚ SR, Obecný úrad

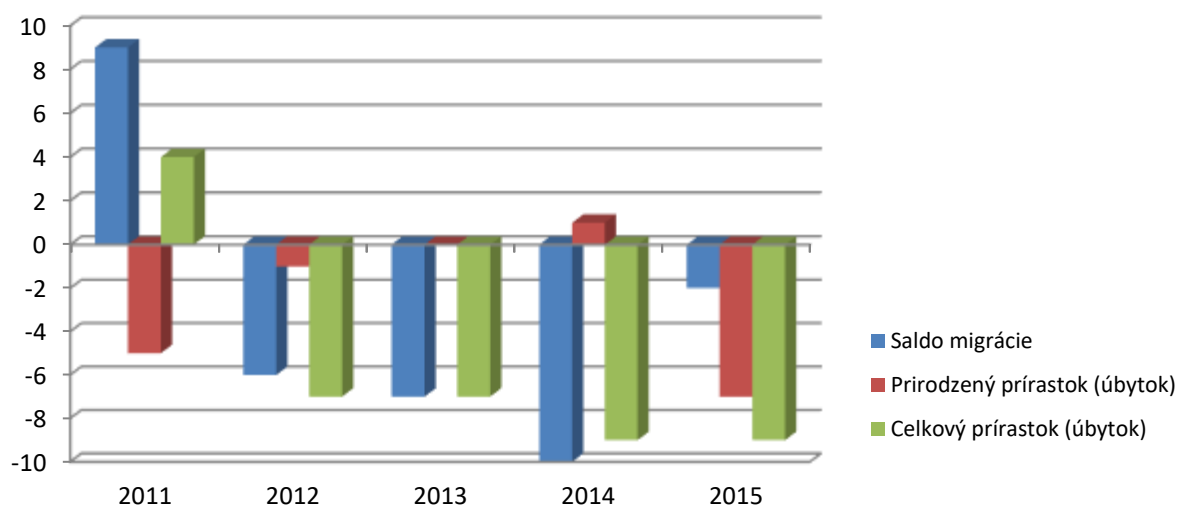


Za posledných 5 rokov sa prírodný prírastok obyvateľstva pohybuje v záporných číslach – to znamená, že viac ľudí umiera, ako sa narodí. Najkritickejší bol rok 2015, kedy umrelo 7 ľudí a nenarodilo sa žiadne dieťa..

Celkový prírastok obyvateľstva obce

Tabuľka a graf č. 7: Celkový prírastok obyvateľstva (2008 – 2014)									
Rok	Saldo migrácie			Prirodzený prírastok (úbytok)			Celkový prírastok (úbytok)		
	spolu	muži	ženy	spolu	muži	ženy	spolu	muži	ženy
2011	9	3	6	-5	-1	-4	4	2	2
2012	-6	-4	-2	-1	0	-1	-7	-4	-3
2013	-7	0	-7	0	-1	1	-7	-1	-6
2014	-10	-5	-5	1	0	1	-9	-5	-4
2015	-2	0	-2	-7	-5	-2	-9	-5	-4
Spolu 2011 - 2015	-16	-6	-10	-12	-7	-5	-28	-13	-15

Zdroj: Štatistický úrad, Obecný úrad

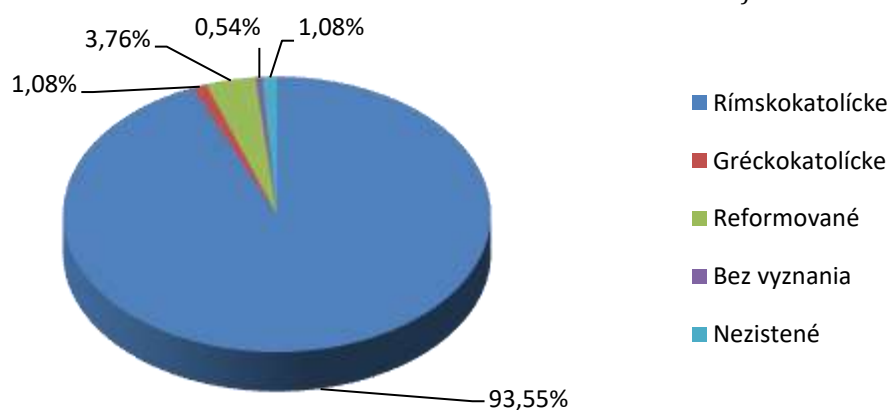


Okrem roku 2011, kedy sa prisťahovalo 9 obyvateľov, sa celkový prírastok v obci pohybuje v záporných hodnotách: ľudia z dediny odchádzajú a nové deti sa nerodia. Obec jednoznačne vymiera, čo ovplyvňujú hlavne vonkajšie faktory, ktoré obec nedokáže sama riešiť: nedostatok pracovných príležitostí v obci a v okolí obce, poloha obce – jej vzdialenosť od hospodárskych centier (ako Rimavská Sobota, Filákov, Jesenské, a aj napriek susedstvu s Maďarskom vzdialenosť hraničných prechodov), či nedostatok voľných pozemkov v obci.

Náboženské zloženie obyvateľstva obce

Tabuľka a graf č. 8: Náboženské zloženie obyvateľstva (2011)		
Náboženské vyznanie	počet	%
Rímskokatolícke	174	93,55
Gréckokatolícke	2	1,08
Reformované	7	3,76
Bez vyznania	1	0,54
Nezistené	2	1,08

Zdroj SODB 2011

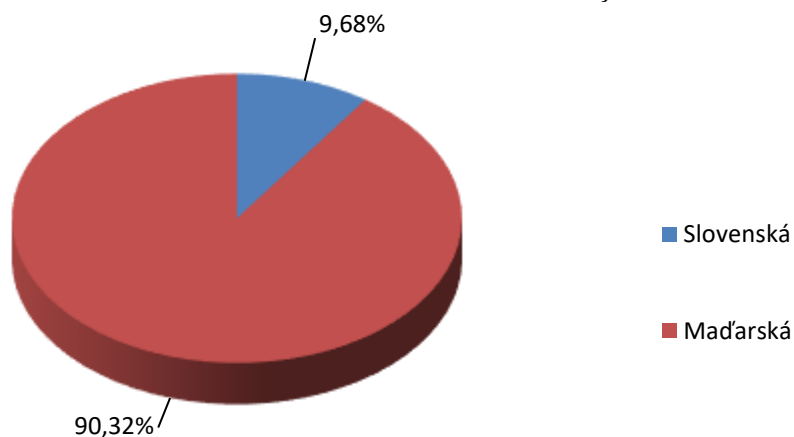


Náboženská štruktúra obyvateľstva neprešla v poslednom období žiadnymi výraznými zmenami, obyvateľstvo sa hlási k rímskokatolíckemu vierovyznaniu. Náboženstvo nehrá významnú úlohu pri každodennom spolužití občanov.

Národnostné zloženie obyvateľstva obce

Tabuľka a graf č. 9: Národnostné zloženie obyvateľstva (2011)		
Národnosť	počet	%
Slovenská	18	9,68
Maďarská	168	90,32

Zdroj SODB 2011

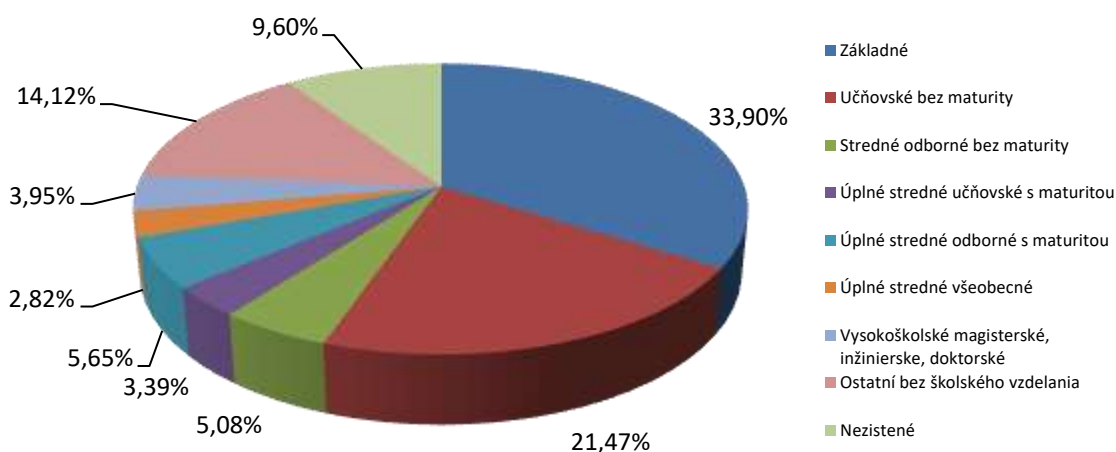


Obec Jestice patrí medzi mierne národnostne zmiešané obce, s výraznou prevahou obyvateľov maďarskej národnosti. Spolužitie národnostných skupín je bezproblémové. Podľa Atlasu rómskych komunít 24,4 % obyvateľstva je rómskeho pôvodu, ktorí sa hlásia k maďarskej národnosti. Spolunažívanie s rómskym etnikom je bezproblémové.

Vzdelávanie, vzdelanosť

Tabuľka a graf č. 10: Vzdelanostná štruktúra		
Najvyšší ukončený stupeň školského vzdelania	počet	%
Základné	60	33,90
Učňovské bez maturity	38	21,47
Stredné odborné bez maturity	9	5,08
Úplné stredné učňovské s maturitou	6	3,39
Úplné stredné odborné s maturitou	10	5,65
Úplné stredné všeobecné	5	2,82
Vysokoškolské magisterské, inžinierske, doktorské	7	3,95
Ostatní bez školského vzdelania	25	14,12
Nezistené	17	9,60
Spolu	186	100 %

Zdroj SODB 2011



Vzdelanostná úroveň obyvateľstva obce Jestice je pod celoslovenským priemerom vzdelanostnej štruktúry.

Ak neberieme do úvahy deti do 16 rokov, 60 % obyvateľstva má iba základné vzdelanie, (priemer v Banskobystrickom kraji je 16,4 %). Podiel obyvateľov s úplným stredoškolským vzdelaním dosahuje hodnotu 11,86 %, čo je znova výrazne pod krajským priemerom – 52,7 %. Podiel vysokoškolsky vzdelaných ľudí sa pohybuje okolo 3,95 %, čo je opäť pod krajským priemerom 12,3 %, Vysokoškooláci sa po

ukončení štúdií zvyčajne nevrátia do obce, ani do regiónu, nájdú si zamestnanie v mieste svojich štúdií resp. v zahraničí.

Nepriaznivá vzdelanostná štruktúra je spôsobená najmä poľnohospodárskym charakterom regiónu, ktorý si v minulosti nevyžadoval vysokú kvalifikáciu, ďalej absolútnym nedostatkom pracovných miest, či vysokým podielom MRK.

Bývanie

Tabuľka č. 11: Počty domov podľa ich veku						
	pred rokom 1945	1946 - 1960	1961 - 1990	po roku 1991	nezistené	celkom
počet domov	7	13	27	1	24	72

Zdroj SODB 2011

Najviac domov v obci bolo postavených do roku 1960. Väčšina starších domov bolo v 60-ich a 70-ich rokoch 20. storočia zbúraná, a na ich miesto boli postavené nové domy. Zachovalo sa len niekoľko domov so zaujímavou architektúrou.

Po roku 1991 výstavba rapídne poklesla, po roku 2000 nebol v obci postavený žiadny nový dom. Obec nedisponuje obecnými pozemkami, pozemky na bytovú výstavbu zatiaľ nie sú vytýčené.

V obci nie sú voľné pozemky, ani voľné domy, ktoré by mohli byť využité na vidiecku turistiku. Poľnohospodárske pozemky vykupujú regionálni a miestni podnikatelia.

Z celkového počtu domov je len málo neobývaných (cca. 3), ktoré sú v súkromnom majetku, a nie sú na predaj.

Na území obce sa nenachádza rómska osada, Rómovia bývajú zmiešané s ostatným obyvateľstvom.

A.1.5 TRH PRÁCE

Zamestnanosť

Tabuľka č. 12: Odvetvia hospodárstva v ktorých obyvatelia obce pracujú		
Odvetvie ekonomickej činnosti	spolu	z toho dochádza do zamestnania
Pestovanie plodín a chov zvierat, poľovníctvo a služby s tým súvisiace	9	5
Lesníctvo a ťažba dreva	1	1
Výroba potravín	4	3
Výroba textilu	1	0
Výroba kovových konštrukcií okrem strojov a zariadení	2	0
Výroba nábytku	1	0
Iná výroba	2	0
Oprava a inštalácia strojov a prístrojov	2	0
Dodávka elektriny, plynu, pary a studeného vzduchu	1	0
Výstavba budov	4	1
Špecializované stavebné práce	5	2
Veľkoobchod, okrem motorových vozidiel a motocyklov	5	1
Maloobchod okrem motorových vozidiel a motocyklov	9	5
Pozemná doprava a doprava potrubím	1	0
Skladové a pomocné činnosti v doprave	2	2
Poštové služby a služby kuriérov	2	1
Ubytovanie	3	2
Činnosti reštaurácií a pohostinstiev	1	0
Počítačové programovanie, poradenstvo a súvisiace služby	1	1
Finančné služby, okrem poistenia a dôchodkového zabezpečenia	1	0
Činnosti v oblasti nehnuteľností	1	0
Architektonické a inžinierske činnosti; technické testovanie a analýzy	2	1
Verejná správa a obrana; povinné sociálne zabezpečenie	7	4
Vzdelávanie	4	4
Zdravotníctvo	2	0
Sociálna práca bez ubytovania	1	1
Športové, zábavné a rekreačné činnosti	1	0
Oprava počítačov, osobných potrieb a potrieb pre domácnosti	1	0
Nezistené	10	1
Spolu	86	35

Zdroj SODB 2011

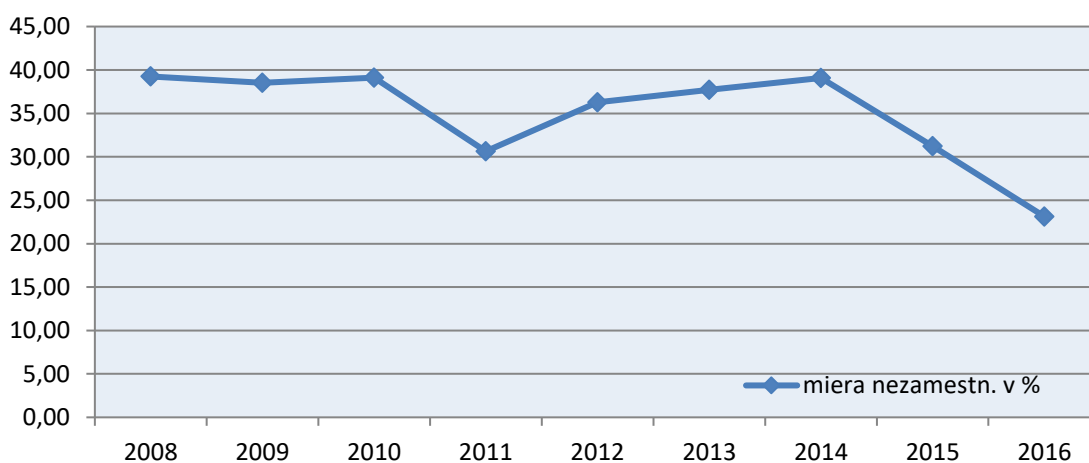
Za prácou odchádza 40,7 % ekonomicky aktívneho obyvateľstva – hlavne do okolitých miest (Rimavská Sobota, Filákov). V obci nie sú veľkí podnikatelia, len živnostníci (SZČO).

Najviac ľudí pracuje v poľnohospodárstve (pestovanie plodín, chov zvierat), v maloobchode a verejnej správe. Väčšina mladšej generácie obyvateľstva už nehospodári, odchádzajú za prácou do zahraničia (Írsko, Rakúsko, Anglicko, Nemecko aj Maďarsko).

Nezamestnanosť

Tabuľka a graf č. 13: Vývoj počtu uchádzačov o zamestnanie v rokoch 2008 - 2016									
	2008	2009	2010	2011	2012	2013	2014	2015	2016
počet obyvateľov	161	157	162	174	178	171	164	155	148
počet uchádzačov o zamestnanie	49	49	49	38	47	48	48	32	22
Miera nezamestnanosti v %									
obec Jestice	38,12	38,72	37,98	30,65	34,83	36,23	37,20	29,47	23,13
okres Rimavská Sobota	26,83	33,29	33,64	34,59	35,59	31,24	29,84	27,42	25,36
Banskobystrický kraj	14,25	19,19	18,86	19,83	20,81	18,26	17,22	14,94	12,7
SR	8,39	12,66	12,46	13,59	14,44	13,50	12,29	10,63	9,5

Zdroj: Štatistický úrad SR databáza DATAcube



Miera nezamestnanosti v obci sa dlhodobo pohybuje vo veľmi vysokých číslach, vysoko nad priemerom okresu, ktorý patrí dlhodobo k najvyšším na Slovensku.

Okres Rimavská Sobota dlhodobo zápasí s vysokou mierou evidovanej nezamestnanosti, ktorej príčinu treba hľadať v nevyváženom hospodárskom rozvoji, v zániku kľúčových subjektov regionálnej ekonomiky, v procese zle zvládnutej privatizácie a reštrukturalizácie ekonomiky, v nedostatku kapitálových zdrojov, nevyhovujúcej demografickej štruktúre, nízkej kvalifikačnej úrovni obyvateľstva a odchode kvalifikovanej pracovnej sily z okresu. ďalej sú to nedostatočné pracovné návyky, zlá pracovná disciplína, medzigeneračná chudoba a sociálne vylúčenie. u dlhodobo nezamestnaných strata pracovných návykov a motivácie. Všetky tieto charakteristicky sa týkajú aj obce Jestice. K tomu ešte nevýhodná poloha obce

(vzdialenosť od centier) a zlá infraštruktúra spôsobuje totálny nezáujem investorov o túto obec (ako aj celý región).

Zdanlivo veľký pokles nezamestnanosti v roku 2016 - v porovnaní s rokom 2015 – spôsobil odchod žien na materskú dovolenku, niektorí obyvatelia si našli prácu, ďalší občania založili rodinu.

V obci je 26 obyvateľov v hmotnej núdzi, ktorí sú aj dlhodobo nezamestnaní.

Nezamestnaní v obci sú v obci zamestnaní v rámci menších obecných služieb podľa paragrafu 12 (22 osôb) a podľa paragrafu 10 (4 osoby). V rámci týchto služieb vykonávajú úpravy verejných priestranstiev, stavebné práce, upratovanie v budovách a pod.

A.1.6 EKONOMICKÝ ROZVOJ (EKONOMIKA)

Majetok obce

Majetok obce bol ku koncu roku 2015 vo výške 87656,58 € a pozostával z nasledovných častí:

dlhodobý nehmotný majetok	0,00 €
dlhodobý hmotný majetok	41.016,20 €
dlhodobý finančný majetok	44.234,00 €
finančné účty	461,42 €
zásoby	0,00 €
obežný majetok	1.944,96 €

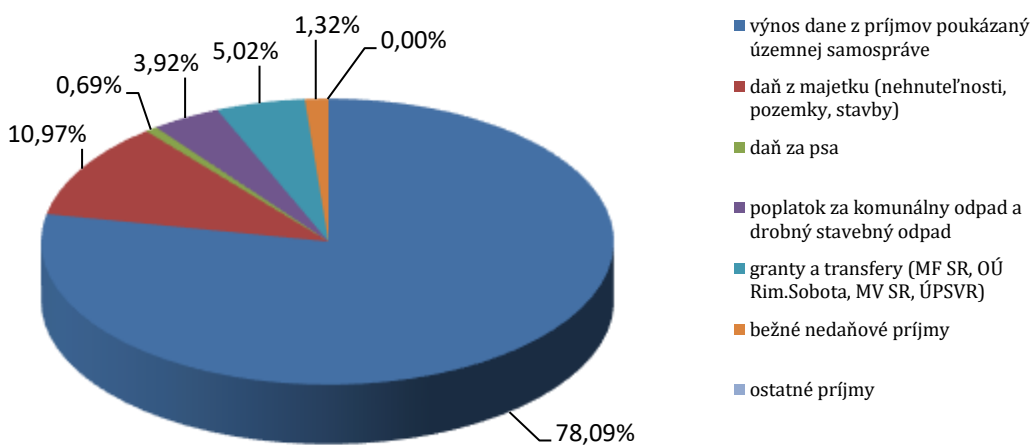
Obecný rozpočet

Celkové príjmy obce v roku 2015 dosiahli výšku 35.920,97 €, z toho bežné príjmy predstavovali 33.230,4 €, kapitálové príjmy 0.00 €, finančné operácie príjmové 2.690,57 €.

Skladba bežných príjmov bola nasledovná:

Tabuľka a graf č. 14: Skladba bežných príjmov obce v roku 2015		
bežný príjem	výška (€)	%
výnos dane z príjmov poukázaný územnej samospráve	25948,52	78,09
daň z majetku (nehnuteľnosti, pozemky, stavby)	3643,85	10,97
daň za psa	230,00	0,69
poplatok za komunálny odpad a drobný stavebný odpad	1301,00	3,92
granty a transfery (MF SR, OÚ Rim.Sobota, MV SR, ÚPSVaR)	1668,39	5,02
bežné nedaňové príjmy	438,61	1,32
ostatné príjmy	0,03	0,00

Zdroj: obecný úrad

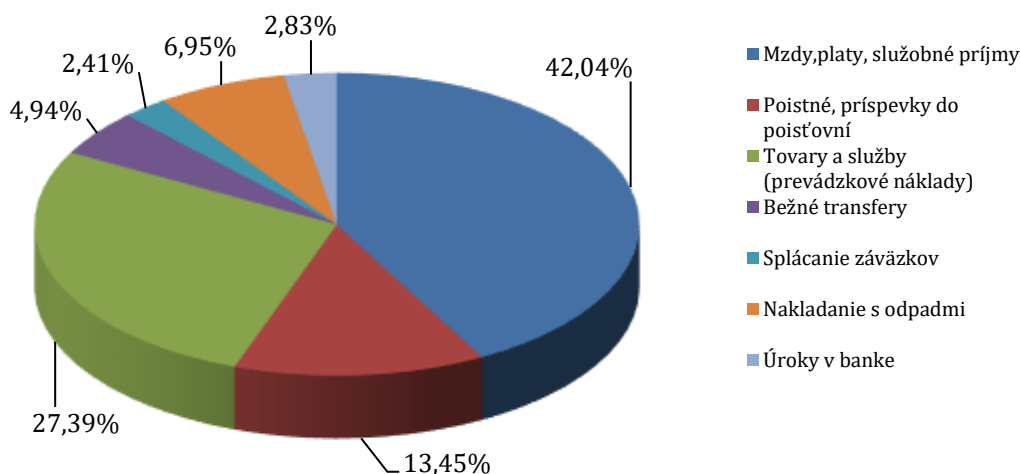


Celkové výdavky obce v roku 2015 dosiahli výšku 34.040,41 € v členení: bežné výdavky 33.240,41 €, kapitálové výdavky 0,00 €, výdavky z finančných operácií 800,00 €.

Skladba výdavkov bola nasledovná:

Tabuľka a graf č. 15: Skladba bežných výdavkov obce v roku 2015		
	výška (€)	%
Mzdy, platy, služobné príjmy	13792,65	42,04
Poistné, príspevky do poisťovní	4470,55	13,45
Tovary a služby (prevádzkové náklady)	9104,73	27,39
Bežné transfery	1642	4,94
Splácanie záväzkov	800	2,41
Nakladanie s odpadmi	2311,27	6,95
Úroky v banke	939,21	2,83

Zdroj: obecný úrad



Obec ku koncu roka 2016 evidovala záväzky vo výške 16.563,49 z toho voči štátnemu rozpočtu 0 €, Sociálnej poisťovni a zdravotným poisťovniam 574,06 €, voči Daňovému úradu 138,16. Tieto záväzky boli spôsobené počas pôsobenia predchádzajúcej starostky. Od roku 2015 sa dlh postupne po častiach spláca. Splatenie záväzkov hlavne voči štátu je prioritnou podmienkou ďalšieho rozvoja obce.

Malé a stredné podnikanie, samostatne hospodáriaci roľníci

V obci pôsobí celkom 11 registrovaných ekonomických subjektov, z toho: 4 podnikatelia – živnostníci (37 %), 1 živnostník a zároveň samostatne hospodáriaci roľník (9 %), 5 spoločností s ručením obmedzeným (45 %), 1 štátny podnik (9 %).

V obci pôsobí Poľovnícka spoločnosť. Základná organizácia Csemadok pracuje v rámci Oblastného výboru Csemadok v Rimavskej Sobote.

Podnikateľská sféra je v obci (podobne ako v okrese a širšom regióne) málo rozvinutá. Z registrovaných podnikateľských subjektov za uplynulé ukončilo svoju činnosť 8 podnikateľov. Tradične poľnohospodárska oblasť ťažko znášala štrukturálne zmeny v hospodárstve, spojené najmä s rozpadom a neskôr úpadkom tohto sektora. S tým spojený hospodársky i sociálny úpadok, nevhodná infraštruktúra, odľahlosť obce od hospodárskych centier a nízka kvalita ľudských zdrojov spôsobuje značné limity pre rozvoj podnikateľského sektora v obci.

Primárny sektor:

Poľnohospodárstvo ešte tradične zostáva najväčším zamestnávateľom v obci, v obci je registrovaných 1 samostatne hospodáriaci roľník, ktorý má otvorenú ešte aj ďalšiu živnosť. 2 subjekty (s.r.o.) pracujú v poľnohospodárstve, 3 subjekty sa zaoberajú lesným hospodárstvom a službami v lesníctve, 1 subjekt chovom oviec a kôz.

V katastroch obcí Hostice, Gemerské Dechtáre, Jestice a Petrovce na celkovej výmere 570 ha hospodári ZAGRO, s.r.o. Rastlinnú výrobu charakterizuje pestovanie predovšetkým obilnín, v minulosti pestovala aj tabak, či olejninu. Tabak sa v Slovenskej republike už nemôže pestovať vzhľadom na nulové kvóty. Pestovanie tabaku chýba, proces spracovania tabaku zamestnávalo počas celého roku viacero ľudí z obce. Celkovo 11 zamestnancov zabezpečuje i chod živočíšnej výroby - chov 130 ks hovädzieho dobytku (bez trhovej produkcie mlieka) a 260 ks oviec. Spolupráca je dlhodobá na výbornej úrovni, spoločnosť pravidelne sponzoruje všetky podujatia v obci.

V lesoch na území obce hospodári štátny podnik Lesy Slovenskej republiky a dvaja súkromní podnikatelia.

Sekundárny sektor:

Je v obci zastúpený 1 živnostníkom pracujúcimi v oblasti stavebníctva.

Terciálny sektor:

V terciálnej sfére pôsobí 1 podnikateľský subjekt v oblasti nákladnej dopravy, a 1 subjekt v oblasti maloobchodu.

Slabosť tohto sektora je vo výraznej miere spôsobená slabou kúpyschopnosťou obyvateľstva a tým pádom nízkym záujmom o služby, ktoré prevyšujú každodennú základnú potrebu obyvateľstva.

Kvartérny sektor

V obci sa nenachádza žiadna vzdelávacia inštitúcia ani zdravotnícke zariadenie.

Tabuľka č. 16: Zoznam všetkých registrovaných a aktívnych subjektov pôsobiach v obci				
meno	oblasť	rok vzniku	počet zamestn.	forma
CZS Agroteam spol. s.r.o., Jestice	Služby súvisiace s lesníctvom	2009	nezistený	Spoločnosť s ručením obmedzeným
HORSFIELD, s.r.o., Jesenské	Chov oviec a kôz	2008	0-1	Spoločnosť s ručením obmedzeným
Ing. Radoslav Paulenka, Rimavská Sobota	Lesné hospodárstvo a ostatné služby v lesníctve	2008	0	Podnikateľ – FO – nezapísaný v OR SR
Ladislav Petrik – PETRIK, Jestice	Zmiešané hospodárstvo	2002	0-2	Podnikateľ – FO – nezapísaný v OR SR podnikajúca súčasne ako SHR
Lesy Slovenskej republiky, štátny podnik Banská Bystrica	Lesné hospodárstvo a ostatné služby v lesníctve	1999	33 - 3000	Štátny podnik
PALÓC, s.r.o., Petrovce	Zmiešané hospodárstvo	1996	5-9	Spoločnosť s ručením obmedzeným
Pol'ovnícka spoločnosť JESTICE	Činnosti záujmových organizácií	2009	0-2	Nezisková organizácia
SZS Agrocoporation spol. s.r.o., Rimavská Sobota	Zmiešané hospodárstvo	2009	nezistený	Spoločnosť s ručením obmedzeným
Štefan Czene, Jestice	Ostatné špecializované stavebné práce i. n.	2013	nezistený	Podnikateľ – FO – nezapísaný v OR SR
ZAGRO, spol. s r.o., Hostice	Zmiešané hospodárstvo	1996	10-19	Spoločnosť s ručením obmedzeným
Zoltán Czene – DREVOSTAV, Jesenské	Nákladná cestná doprava	1991	nezistený	Podnikateľ – FO – nezapísaný v OR SR
Žaneta Czeneová MIX - MARKET ZMIEŠANÝ OBCHOD, Jestice	Ostatný maloobchod v nešpecializovaných predajniach	2009	0-2	Podnikateľ – FO – nezapísaný v OR SR

Zdroj: ŠU SR, OR SR, ŽR SR, obec

Tabuľka č. 17: Zoznam všetkých registrovaných, neaktívnych subjektov evidovaných v obci				
meno	oblasť	rok vzniku	počet zamestn.	forma
AUTODOPRAVA Štefan Czene, Jestice	Nákladná cestná doprava	2009	nezistený	Podnikateľ – FO – nezapísaný v OR SR
Ing. Attila Magyar – ZIRO, Jestice	Pestovanie zeleniny a melónov, koreňovej a hl'uzovej zeleniny	2002	0-2	Samostatne hospodáriaci roľník nezapísaný v OR
Pol'nohospodárske družstvo Jestice	Zmiešané hospodárstvo	1991	0-2	Družstvo
Ján Czene, Jestice Pozemky, majetok kúpil ZAGRO sro.	Chov oviec a kôz	1992	0-2	Samostatne hospodáriaci roľník nezapísaný v OR

Július Katyi, Jestice zomrel	Zmiešané hospodárstvo	1992	0-2	Samostatne hospodáriaci roľník nezapísaný v OR
Július Zagyi Ing., Jestice	Zmiešané hospodárstvo	1996	0-2	Samostatne hospodáriaci roľník nezapísaný v OR
Štefan Farkaš, Jestice	Sprostredkovanie obchodu s rozličným tovarom	2004	0-2	Podnikateľ – FO – nezapísaný v OR SR
Magyar Csaba, Jestice	Zmiešané hospodárstvo	2004	0-2	Samostatne hospodáriaci roľník nezapísaný v OR

Zdroj: ŠU SR, OR SR, ŽR SR, obec

A.1.7 SOCIÁLNA INFRAŠTRUKTÚRA

Inštitúcie a organizácie

Obecný úrad je výkonným orgánom obecného zastupiteľstva a starostu obce, zabezpečuje organizačné a administratívne veci. Obecný úrad na základe prechodu kompetencií zo štátnej správy vykonáva časť matričných úkonov, ďalej správu na úsekoch ochrany životného prostredia, stavebného konania, pozemných komunikácií a školstva.

Obecný úrad zamestnáva len starostku obce (PaedDr. Katarína Zagyiiová) na 0,75 pracovného úväzku a kontrolórku obce na 0,02 pracovného úväzku. Ekonomka pracuje pre obce na dohodu o pracovnej činnosti.

Obecné zastupiteľstvo má 5 členov: Július Zagyi, Ing., Štefan Farkas, Valentín Katyi, Attila Magyar, Ing., Dezider Katyi (členovia obecného zastupiteľstva).

Budova obecného úradu potrebuje rekonštrukciu (oprava strechy, výmena okien, dverí, oprava fasády - zateplenie, úprava okolia úradu).

Okrem budovy obecného úradu obec vlastní budovu kultúrneho domu, hasičskej zbrojnice a domu smútku.

Obec je členom nasledovných združení:

- Mikroregión Palócska vrchovina - Palóc dombvidék (vznikol v roku 2001 a zastrešuje obce Širkovce, Šimonovce, Drňa, Gemerské Dechtáre, Hostice, Jestice, Petrovce, Jesenské, Pavlovce, Rimavské Janovce);
- Miestna akčná skupina (MAS) Cerovina, ktorá v roku 2016 pripravuje Stratégiu miestneho rozvoja vedeného komunitou (stratégia CLLD) implementovanú prístupom LEADER;
- Združenie miest a obcí Slovenska,
- Združenie miest a obcí Gemera a Malohontu,
- Regionálne vzdelávacie centrum Rimavská Sobota.

V obci pôsobí 1 záujmová organizácia, urbárske, lesné a pozemkové spoločenstvo ukončilo svoju činnosť v roku 2013.

Obec nemá rozvinutú žiadnu medzinárodnú spoluprácu.

Školstvo, vzdelávanie

Nepriaznivý demografický trend sa prejavil v tom, že od roku 1974 v obci nefunguje základná škola ani materská škola. Deti chodia do materskej a základnej školy v Hosticiach, od 2013 aj do ZŠ a MŠ v Gemerskom Jablonci.

Stredné vzdelávanie je zabezpečené najmä v regionálnych centrách, ako Rimavská Sobota, Fil'akovo príp. aj Lučenec a Košice. Problémom v ďalšom vzdelávaní je odl'ahlosť obce a s tým spojené dopravné spojenie, ktoré je pre dochádzanie do školy nevyhovujúce.

V oblasti celoživotného vzdelávania nie je v obci, ani v mikroregióne zavedený žiadny systém. Výnimku tvoria rekvalifikačné kurzy organizované ÚPSVaR, ktoré sú organizované v Gemerskom Jablonci príp. v Rimavskej Sobote.

Sociálna a zdravotná starostlivosť

V obci sa nenachádzajú zariadenia sociálnej a zdravotnej starostlivosti – lekár pôsobí v obci Hostice, najbližšia lekáreň je tak isto v Hosticiach (2,5 km). Odborné ambulancie, ďalšie lekárne, pohotovostná služba sa nachádzajú v Jesenskom a v Rimavskej Sobote.

Obec sa doteraz nezapojila do žiadnych národných projektov na podporu marginalizovanej rómskej komunity (terénna sociálna práca, rómske občianskej hliadky, komunitné centrá a pod.).

Služby

V obci sa nachádzajú dva obchody s rozličným tovarom.

V obci nie je pošta, najbližšia pobočka je v susednej obci Hostice.

O miestny cintorín sa stará obec, Dom smútku od roku 1990 zabezpečuje základné pohrebné služby. Pri Dome smútku je vytýčený nový priestor na pochovávanie.

Kultúra a šport

Vzhľadom na počet obyvateľov a jeho vekové zloženie je spoločenský a kultúrny život v obci skôr priemerný. Centrom kultúrneho diania je kultúrny dom - sú v ňom organizované rôzne spoločenské a kultúrne aktivity, stretnutia občanov. Knižnica v obci nie je zriadená. Kultúrny dom vyžaduje rekonštrukciu – nevyhnutné je vybudovanie nových sociálnych zariadení, nová strecha, okná, dvere, fasáda. V roku 2016 sa začalo s rekonštrukciou jednej miestnosti pre prácu a stretávanie sa – predovšetkým základnej organizácie Csemadok a dôchodcov.

V Jesticiach sa nenachádza kostol. Duchovné služby obyvateľom poskytuje modlitebňa – kaplnka Sv. Ondreja, ktorá je zariadená v Dome smútku. Veriaci obyvatelia tu majú bohoslužby (s farárom z Petrovce) jedenkrát týždenne.

V obci stojí malá zvonička.

Pri hlavnej budove Obecného úradu je zriadená malá expozícia prezentujúca ľudové umenie a tradície obce.

Medzi aktívne združenia obyvateľov patrí ZO Csemadok (predsedníčka Rózsa Magyar), ktorá má cca. 20 členov. Popri vlastných programoch sa zúčastňujú na kultúrno-spoločenských podujatiach okolitých obcí (Hostice, Petrovce), na príprave niektorých obecných podujatí (20. august). Dôchodcovia nemajú samostatné združenie, ale zúčastňujú sa na príprave obecných podujatí. Obec má vytvorené a materiálne vybavené družstvo, ktoré sa zúčastňuje na rôznych súťažiach vo varení.

Pol'ovnícka spoločnosť sa stará o pol'ovnícky revír, má 6 členov a organizuje 4x do roka pol'ovačky na vysokú zver, diviaky, bažanty, zajace, či divé kačice.

V obci nie je spevokol ani divadelný súbor.

V rámci roka sa v obci organizujú nasledovné podujatia:

Tradičný deň kultúry a športu v Jesticiach (spolu s okolitými obcami – malý futbal, strel'ba, stolný tenis, gul'áš a pod.), karneval, gul'ášová párty, Deň detí, 20. august s ohňostrojom, Deň dôchodcov, Mikuláš, Advent v obci, a pod.

V obci nie je futbalové ihrisko, je len malé ihrisko, ktoré je udržiavané a je v pomerne dobrom technickom stave, no iba zriedkavo je využívané mládežou. Iné športové zariadenia sa v obci nenachádzajú. Detské ihrisko sa nachádza pri obecnom úrade.

Okolie obce s nezničenými lesmi ako aj dve neďaleké vodné nádrže (Hostice 2 km, Petrovce 7 km) poskytujú možnosti na zber lesných plodov, poľovníctvo, rybárčenie.

Územím obce nevedú žiadne turistické trasy, okrem tzv. maďarskej zelenej trasy „Északi zöld“, ktorá cca. v dĺžke 2,2 km kopíruje štátnu hranicu.

A.1.8 TECHNICKÁ INFRAŠTRUKTÚRA

Tabuľka č. 18: Prehľad vybavenosti technickou infraštruktúrou	
Infraštruktúra	áno/nie, kvantifikácia
Cestná sieť v km	1,5 km III. triedy
Železničná sieť v km	nie
Plyn v m	nie
Kanalizácia v m	nie
ČOV	nie
Vodovod v m	Áno, cca. 350 m
Vodný zdroj	Áno (Hostice)
Zber TKO	áno
klasický	áno
separovaný	áno
Vedenie el. energie	áno
vzdušné	áno
Železničná. stanica	nie
Autobusová zastávka	áno
Autobusové spojenie	áno
z toho expresné	nie
Telefónny rozvod	áno
Rozhlas	Áno (obecný)
Káblková TV	nie
Internet	Áno
Pošta	Nie

Zdroj údajov: obec

Cestná doprava

Z nadregionálneho hľadiska je pre obec dôležitá cesta E571 (Bratislava - Nitra - Zvolen - Lučenec - Rimavská Sobota - Rožňava - Košice) a štátna cesta č. 531 (Červená Skala - Tisovec - Rimavská Sobota - Jesenské), tieto sú však vzdialené od obce 27 km. Cez obec prechádza cesta III. triedy, ktorá pokračuje smerom cez obec Petrovce na juhozápad.

Najbližšie hraničné priechody do Maďarskej republiky: Lenartovce - Bánréve (25 km), Tachty - Cered (16 km).

Cesta III/2790 spája obce Gemerský Jablonec, Nová Bašta, Studená, Tachty a končí na hranici s Maďarskou republikou. Odbočkami z nej sú sprístupnené obce Jestice, Večelkov a osada Bakov. Táto cesta sa napája na cestu spájajúcu región s Filákovom a Rimavskou Sobotou.

Miestne cesty o celkovej dĺžke 1,5 km sú v pomerne dobrom stave V zimnom období sú nedostatočne udržiavané. Cesta III. triedy je štátna (v správe BBSK), vedľajšie sú v majetku obce. V obci úplne chýbajú chodníky.

Verejná autobusová doprava do blízkych obcí je postačujúca, do vzdialenejších obcí pomerne zložitá.

Počet priamych spojov denne do obce Jesenské počas pracovných dní je 10, cez víkend 5, do Gemerského Jablonca počas pracovných dní je 7, cez víkend 2-3, do okresného centra je odchádza denne 8 spojov, prvý o 4,39 hod. posledný o 16,13 hod.

Posledný spoj z dediny do Gemerského Jablonca odchádza o 22:42, do Jesenského 16,13 hod.

Ostatné obce a mestá (Fil'akovo, Hajnáčka príp. Tornaľa a Lučenec) sú dosiahnuteľné len s prestupom (Jesenské: vlak, autobus, Gemerský Jablonec: autobus). Prestupovanie pre obyvateľov predstavuje nielen predĺženie doby cestovania, ale aj zvýšenie cestovných nákladov.

Železničná doprava

Územím obce neprechádza železničná trať, najbližšie napojenie na železniciu je na staniciach Jesenské, Blhovce a Hajnáčka, ktorými prechádza trať Zvolen – Košice.

Základná environmentálna infraštruktúra

Plyn

Obec nie je plynofikovaná. Obyvatelia na vykurovanie používajú pevné palivo a elektrinu.

Pitná voda

V obci je zavedený vodovod, z verejného vodovodu je zásobovaných 90% z celkového počtu obyvateľov.

Zásobovanie obyvateľstva obce pitnou vodou je v súčasnosti vykonávané zo skupinového vodovodu (SKV) Hostice - Jestice (prameň Diszlo + studňa).

Ostatné objekty a rodinné domy sú zásobované aj vodou z vlastných vodných zdrojov - studní.

Kanalizácia a čistenie odpadových vôd

V obci nie je dostupná kanalizácia, ani ČOV. Tento nedostatok je vážnym limitujúcim faktorom ďalšieho hospodárskeho i sociálneho rozvoja obce. Domy majú svoje septiky a žumpy.

Odpadové hospodárstvo

V obci sa vyprodukuje 17,06 ton odpadov za rok, na 1 obyvateľa pripadne 99,76 kg za rok.

V obci je klasický zber tuhého komunálneho odpadu, ktorý sa odváža jedenkrát za dva týždne. Separovaný zber je zavedený, separuje sa kov, sklo, plasty (6x ročne), nebezpečný odpad (2x ročne). Odpady v obci likviduje firma Brantner Gemer s.r.o.

Obec nemá zriadené kompostovisko, obyvatelia kompostujú biologicky rozložiteľný odpad na svojich pozemkoch.

Od roku 2015 obec zlikvidovala niekoľko nelegálnych skládok na svojom území. priestory po skládkach sú upravené, v starostlivosti obce.

Životné prostredie

Dotknuté územie má nízky stupeň antropogénneho využívania, preto sú environmentálne problémy zastúpené v menšej miere. Z hľadiska environmentálnej kvality územia ide o vyhovujúce, čiastočne mierne narušené územie.

Obec nepatrí do žiadnej zaťaženej oblasti. Až na chýbajúcu kanalizáciu je stav životného prostredia v obci vcelku pozitívny.

Na území obce sa nenachádzajú významné zdroje znečistenia, znečistenie ovzdušia základnými znečisťujúcimi látkami (CO, SO₂, NO_x, PM₁₀) je minimálne.

Kvalita povrchových tokov je z hľadiska kontaminácie dobrá (0,11 – 0.50%). V území nie sú významné zdroje znečistenia vôd.

V území sa nenachádzajú významné zdroje kontaminácie podzemných vôd.

Z hľadiska kontaminácie patria pôdy do 1.triedy – relatívne čisté pôdy. Poľnohospodárska pôda podlieha silnej vodnej erózii (67,93%), avšak žiadnej veternej erózii.

V území sa nenachádzajú potenciálne zdroje kontaminácie horninového prostredia.

Z hľadiska ekologickej stability patrí územie do 2.triedy - priestor ekologicky stredne stabilný.

Zdravotný stav lesov je priemerný – 64% porastov patrí do 3. triedy - porasty mierne poškodené, 1,5 % porastov sú zdravé porasty, 26,5 % sú porasty s prvými príznakmi poškodenia, 8 % porastov je stredne až silne poškodených.

Verejné priestranstvá v obci sú pravidelne udržiavané v rámci menších obecných služieb, sú skrášlené drevenými kvetináčmi, v ktorých v lete domáci svojpomocne vysádzajú rôzne rastliny.

Informačná spoločnosť a telekomunikácie

V obci je dostupná telefónna sieť, aj všetky mobilné siete. Internet je takisto dostupný formou širokopásmového internetu. Momentálne v obci neexistuje verejný prístupový bod k internetu.

Ochrana a bezpečnosť

V obci nie je zriadená obecná polícia a nemá tu zastúpenie ani štátna polícia. V obci je takmer nulová kriminalita.

Uprostred obce je umiestnená informačná tabuľa o obci a CHKO Cerová vrchovina.

Aj keď je v obci postavená hasičská zbrojnica, dobrovoľný hasičský zbor neexistuje – nie je záujem zo strany mužov. V prípade požiaru zasahujú hasiči z Rimavskej Soboty, prípadne svojpomocne sami občania.

Obec má spracovaný protipovodňový plán. V roku 2011 boli v katastri obce vybudované prírodné priehlbiny na zachytenie a spomalenie prívalovej vody z lesov. V súčasnosti však priehlbiny zarastajú. Doteraz sa v obci nevyskytli žiadne problémy s vysokou vodou.

A.1.9 CESTOVNÝ RUCH

Cestovný ruch je v obci ako aj v mikroregióne veľmi slabo rozvinutý. Predovšetkým prírodné prostredie (bohatstvo lesov – zver, lesné plody), ale aj niektoré zachovalé tradície dávajú predpoklady pre rozvoj vidieckeho turizmu, pešej turistiky aj cykloturistiky.

Obec leží v blízkosti územia Novohrad-Nógrád geoparku, člena Globálnej a Európskej siete geoparkov UNESCO, ktorý prezentuje prírodné, geologické a kultúrno-historické hodnoty tohto územia na celom svete. Územie geoparku zahŕňa 28 obcí na slovenskej a 94 obcí na maďarskej strane. Od roku 2016 prebieha proces rozšírenia geoparku na slovenskej strane o 11 obcí, medzi ktorými je aj obec Jestice.

Potenciálom obce pre vidiecky cestovný ruch je jeho rozvíjanie v regionálnom meradle využívajúc atraktivity v širšom okolí, ako napr.: vodná nádrž Hostice, obec Petrovce s vodnou nádržou (s možnosťou rybolovu), so zachovalými základmi starého románskeho kostolíka a s údolím Baranta, vrchol Ragáč, kameňolom Gemerské Dechtáre, ako aj ďalšie lokality na území Medvešského regiónu (hradný vrch Hajnáčka Národná prírodná rezervácia Pohanský hrad, kostolík v Gemerskom Jablonci a pod.).

A.2 Analýza východiskovej situácie obce

Obec Jestice leží v juhovýchodnej časti Banskobystrického kraja, v južnej časti okresu Rimavská Sobota, 25 km južne od okresného mesta Rimavská Sobota, 13 km od obce Jesenské a 28 km východne od mesta Filákov. Najbližšie hraničné priechody do Maďarska sú vzdialené 16, resp. 25 km). Nadmorská výška v území sa pohybuje 243 do 356 m, stred obce sa nachádza vo výške 207 m nad morom.

V obci žije 146 obyvateľov, z ktorého aktívne dospelé obyvateľstvo tvorí 54 obyvateľov. Prevažujú ženy nad mužmi, priemerný vek 45,86 je vyšší ako priemer Slovenska, kraja, či okresu.

Index vitality poukazuje na regresívnu populáciu. Index starnutia za posledných 5 rokov je výrazne vyšší ako je celoslovenský priemer. Celkový prírastok obyvateľstva sa pohybuje od roku 2012 v záporných číslach.

Vyššie polovica obyvateľstva má základné vzdelanie resp. stredoškolské bez maturity. Miera nezamestnanosti sa pohybuje nad 25%. Za prácou odchádza cca 40 % ekonomicky aktívnych obyvateľov – ich pohyb za prácou (ale aj za inými životnými záležitosťami – úrady, lekár, nákupy a pod) je sťažovaný dopravnou dostupnosťou – kým smerom do okresného mesta Rimavská Sobota je počet spojov dostatočný, smerom na Hajnáčku a Filákov je počet spojov výrazne nižší a naviazaný na ďalšie autobusové či železničné spojenie.

Veľkým nedostatkom obce je jej zadlženosť spôsobená nevyváženým hospodárením predchádzajúcej starostky. Za posledné dva roky obec musela prejsť ozdravným režimom, postupne spláca svoje záväzky. Dôležitý je fakt, že záväzky voči štátu sa obci podarilo splatiť v roku 2016. Vzhľadom na zadlženosť sa však obec doteraz nemohla uchádzať o žiadny grant na podporu rozvoja obce.

V obci je nedostatočne vybudovaná základná infraštruktúra – plyn nie je zavedený (a zrejme v dohľadnej dobe ani nebude vzhľadom na nezáujem SPP), kanalizácia ani čistiareň odpadových vôd nie je vybudovaná. Vodovod je vybudovaný, kvalita pitnej vody je uspokojivá. Hodnotou obce sú studne – nielen v dedine ale aj v území (tzv. poľné studne), ktoré sú v súčasnosti zanedbané. Nakladanie s odpadom, ako aj jeho separácia, funguje. Obci chýba kompostovisko na zhodnocovanie biologicky rozložiteľného odpadu. Je dostupný signál všetkých mobilných operátorov, ako aj širokopásmový internet.

V obci sú obmedzené podmienky na podnikanie – podniká málo subjektov, avšak ich spolupráca s obcou je na dobrej úrovni. Miestny podnikateľ v poľnohospodárstve výrazne sponzoruje miestny spoločenský život. V obci fungujú dva obchody, ostatné služby (lekár, pošta, škola) sú dostupné v susednej obci Hostice.

Takmer štvrtina obyvateľov tvoria Rómovia, spolunažívanie s nimi je bezproblémové. Zo strany obce však nie sú zavedené žiadne sociálne, vzdelávacie programy pre MRK, ako aj pre dlhodobo nezamestnaných, či dôchodcov.

Miestna komunita je pomerne pasívna, okrem malej skupinky obyvateľov, ktorí organizujú v obci rôzne podujatia. Obecné objekty (obecný úrad, dom kultúry, požiarna zbrojnica) sú v zlom stavebno-technickom stave, akútne vyžadujú rekonštrukciu. Obec nedisponuje voľnými pozemkami. Okrem malého ihriska a detského ihriska obec nemá priestory na športovanie.

V obci je len málo neobývaných domov, všetky domy majú svojich vlastníkov a sú udržiavané.

Obci chýba napojenie na regionálne turistické trasy, cyklotrasy, či prepojenie na najbližšiu cezhraničnú maďarskú obec.

Nepoškodené životné prostredie, bohatstvo zveri a lesných plodov, vidiecka atmosféra, pôvabná krajinná scenéria vytvárajú predpoklady na zlepšenie kvality života miestnych obyvateľov, či na mierny rozvoj vidieckeho cestovného ruchu.

A.3 Zhodnotenie súčasného stavu územia (SWOT analýza)

Nasledovná tabuľka obsahuje analýzu silných a slabých stránok územia, analýzu príležitostí a ohrození pre rast a rozvoj územia, či možné riziká a ohrozenia z vonkajšieho prostredia, ktoré obec nedokáže ovplyvniť.

Tabuľka č. 19: SWOT analýza	
Silné stránky	Slabé stránky
<ul style="list-style-type: none"> • kvalitné životné prostredie • optimálne klimatické podmienky • pravá vidiecka atmosféra • relatívne úrodná poľnohospodárska pôda • Chránená krajinná oblasť Cerová vrchovina • výborná spolupráca s miestnym podnikateľom • dobrá spolupráca so Správou CHKO Cerová vrchovina • členstvo v MR Palócska vrchovina • členstvo v MAS Cerovina • blízkosť Novohrad-Nógrád globálneho geoparku UNESCO • dom kultúry • mini expozícia ľudových tradícií • cintorín - Dom smútku a kaplnka Sv. Ondreja • aktívna skupina občanov • dobré vzťahy s miestnou rómskou komunitou • poľovnícke združenie • udržiavané domy, čistota v obci • v blízkosti vodné nádrže 	<ul style="list-style-type: none"> • nepriaznivý demografický vývoj • dopravná izolovanosť obce • chýbajúce priame spojenia verejnej dopravy (problematické cestovanie za prácou) • nedostatok pracovných príležitostí v obci • mladí odchádzajú z obce • nízka kúpyschopnosť obyvateľstva, slabý trh • absentujúca technická infraštruktúra - kanalizácia, plyn, ČOV • miestne komunikácie by vyžadovali opravu, ulice nemajú chodníky • málo podnikateľských aktivít • nepriaznivá vzdelanostná úroveň a konkurencieschopnosť ľudských zdrojov • žiadne vzdelávanie dospelých • žiadne sociálne programy pre MRK • slabý spoločenský život • menej aktívna mládež • chýbajúce možnosti trávenia voľného času • nedostatok priestorov na športovanie • chýbajúce turistické trasy • chýba prepojenie s cezhraničnou obcou v HU • rezervy v propagácii obce • slabšia spolupráca v regióne • nedostatočný marketing obce a celého regiónu • zadlženosť obce – splácanie finančných záväzkov po bývalej starostke • nemožnosť obce uchádzať sa o granty • obec nedisponuje vlastnými pozemkami • obecné objekty sú v zlom stavebnom stave, potrebujú rekonštrukciu • expozícia ľudových tradícií v nevhodnom priestore • chýbajú aktivity, ktoré by zomkli a nabudili miestnu komunitu • v obci nepracujú občianske združenia • centrum obce nedostatočne upravené, • slabé povedomie obyvateľstva v oblasti ochrany prírody, • chýba kompostovisko • vybudované protipovodňové opatrenia sú v zanedbanom stave • studne v chotári a na území obce v zanedbanom stave

Príležitosti	Ohrozenia
<ul style="list-style-type: none"> rozvoj služieb a podnikateľských aktivít zvyšovanie vzdelanostnej úrovne, zavedenie celoživotného vzdelávania Novohrad-Nógrád geopark a jeho prípadné rozšírenie o 11 obcí (vrátane obce Jestice) prepojenie na lokality v Medvešskom regióne: Hostice, dolina Baranta (Petrovce), Hajnáčka, Gemerský Jablonec, Jesenské poľovnícky turizmus aktívnejšia spolupráca v regióne cezhraničná spolupráca spracovanie, výroba a predaj miestnych produktov 	<ul style="list-style-type: none"> silná administratíva a byrokracia politický vývoj v krajine legislatíva (systém finančnej samosprávy) nepriaznivý demografický vývoj (starnutie obyvateľstva) nevysporiadané vlastnícke vzťahy rast nezamestnanosti nezáujem investorov nedostatok informácií nedostatočné partnerstvá nepripravené projekty rozvoja nezáujem občanov, slabá motivácia k práci migrácia vzdelanej pracovnej sily nemožnosť čerpať externé zdroje (obmedzujúce podmienky čerpania zdrojov) neúspešné projekty rast počtu obyvateľov MRK slabá podpora štátu pre malých podnikateľov problémové dopravné napojenie územia zadlženosť obce

Zdroj: vlastné spracovanie

A.4 Identifikácia kritických oblastí rozvoja

Na základe predchádzajúcich analýz je možné identifikovať nasledovné skupiny problémov:

Problém č.1: Nedostatočné podmienky na trvaloudržateľný ekonomický rozvoj a zamestnanosť.

Príčiny:

- nepriaznivý demografický vývoj,
- dopravná izolovanosť obce,
- chýbajúce priame spojenia verejnej dopravy (problematické cestovanie za prácou),
- nedostatok pracovných príležitostí v obci,
- málo podnikateľských aktivít,
- nepriaznivá vzdelanostná úroveň a konkurencieschopnosť ľudských zdrojov,
- žiadne vzdelávanie dospelých,
- slabšia spolupráca v regióne,
- nedostatočný marketing obce a celého regiónu,
- zadlženosť obce – splácanie finančných záväzkov po bývalej starostke,
- absentujúca technická infraštruktúra - kanalizácia, plyn, ČOV,
- miestne komunikácie by vyžadovali opravu, ulice nemajú chodníky,
- chýba prepojenie s cezhraničnou obcou v HU,
- obec nedisponuje vlastnými pozemkami.

Dôsledky:

- nízka kúpyschopnosť obyvateľstva, slabý trh,
- pokles kvality života v obci,
- rast nezamestnanosti,
- nezáujem investorov,
- migrácia vzdelanej pracovnej sily.

Problém č.2: Nedostatočne rozvinutá základná infraštruktúra.

Príčiny:

- dopravná izolovanosť obce,
- nedostatok pracovných príležitostí v obci,
- absentujúca technická infraštruktúra - kanalizácia, plyn, ČOV,
- slabšia spolupráca v regióne,
- nedostatočný marketing obce a celého regiónu,
- zadlženosť obce – splácanie finančných záväzkov po bývalej starostke,
- miestne komunikácie by vyžadovali opravu, ulice nemajú chodníky,
- obec nedisponuje vlastnými pozemkami.

Dôsledky:

- pokles kvality života v obci,
- rast nezamestnanosti,
- nezáujem investorov,
- migrácia vzdelanej pracovnej sily,
- zhoršovanie zdravotného stavu obyvateľov.

Problém č. 3: Minimum služieb a vybavenosti v občianskej a sociálnej oblasti. Chýbajúce možnosti formálneho alebo neformálneho vzdelávania. Obyvateľstvo nezainteresované na živote obce, nedostatočné možnosti kultúrneho a športového využitia.

Príčiny:

- nepriaznivý demografický vývoj,
- chýbajúce priame spojenia verejnej dopravy (problematické cestovanie za prácou),
- nedostatok pracovných príležitostí v obci,
- nepriaznivá vzdelanostná úroveň a konkurencieschopnosť ľudských zdrojov,
- žiadne vzdelávanie dospelých,
- žiadne sociálne programy pre MRK,
- slabý spoločenský život,
- zadlženosť obce – splácanie finančných záväzkov po bývalej starostke,
- nemožnosť obce uchádzať sa o granty,
- obec nedisponuje vlastnými pozemkami,
- obecné objekty v zlom stavebnom stave, potrebujú rekonštrukciu,
- slabý spoločenský život,
- v obci nepracujú občianske združenia,
- menej aktívna mládež,
- chýbajúce možnosti trávenia voľného času,
- nedostatok priestorov na športovanie,
- chýba prepojenie s cezhraničnou obcou v HU,
- rezervy v propagácii obce,
- chýbajúce športové ihrisko a iné športové možnosti.

Dôsledky:

- pokles kvality života v obci
- nezáujem občanov, slabá motivácia k práci,
- migrácia vzdelanej pracovnej sily,
- nemožnosť čerpať externé zdroje,
- neúspešné projekty,
- rast počtu obyvateľov MRK,
- slabší spoločenský život,
- nespokojnosť, apatia obyvateľov,
- zhoršovanie zdravotného stavu obyvateľov.

Problém č. 4: Neúčinne využívané partnerstvá obce na miestnej a regionálnej úrovni, nedostatočné využívanie externých zdrojov na financovanie projektov, menej efektívna prezentácia obce. Nedostatočná propagácia a prezentácia obce.

Príčiny:

- chýba prepojenie s cezhraničnou obcou v HU,
- v obci nepracujú občianske združenia,
- rezervy v propagácii obce,
- slabšia spolupráca v regióne,
- zadlženosť obce – splácanie finančných záväzkov po bývalej starostke,
- nemožnosť obce uchádzať sa o granty,
- nedostatočný marketing obce a celého regiónu.

Dôsledky:

- izolovanosť obce,
- žiadny rozvoj obce,
- odchod mladých z obce,
- žiadne propagačné materiály,
- minimálny turistický ruch,
- žiadna cezhraničná spolupráca.

Problém č. 5: Napriek dobrému stavu životného prostredia vyskytujúce sa riziká jeho ohrozenia.

Príčiny:

- absentujúca technická infraštruktúra - kanalizácia, ČOV,
- chýba kompostovisko,
- studne v chotári a na území obce v zanedbanom stave,
- vybudované protipovodňové opatrenia sú v zanedbanom stave,
- centrum obce nedostatočne upravené,
- slabé povedomie obyvateľstva v oblasti ochrany prírody,

Dôsledky:

- zhoršenie kvality životného prostredia,
- neatraktívny vzhľad obce,
- nedostatočne využitý prírodný potenciál,
- nedostatočná ochrana životného prostredia (územie obce je v CHKO),
- zhoršovanie zdravotného stavu obyvateľov.

A.5 Stanovenie východísk a možných riešení

Z identifikovaných problémov je možné načrtnúť nasledovné východiská:

Východisko č. 1: Vytváranie podmienok pre trvaloudržateľný ekonomický rozvoj a zamestnanosť.

Východisko č. 2: Budovanie chýbajúcej infraštruktúry a systematická starostlivosť o existujúcu základnú infraštruktúru.

Východisko č. 3: Rozvoj a skvalitnenie služieb, starostlivosti a vybavenosti v občianskej, sociálnej a vzdelávacej oblasti. Zapojenie obyvateľov do života obce, rozširovanie ponuky a služieb v kultúrnej a športovej oblasti.

Východisko č. 4: Vytváranie a aktívne využívanie partnerstiev obce na miestnej a regionálnej úrovni, intenzívne čerpanie externých zdrojov na realizáciu obecných projektov, efektívna prezentácia obce.

Východisko č. 5: Systematická starostlivosť o životné prostredie a jeho zložky.

Odôvodnenie jednotlivých východísk je uvedené v tabuľke č. 20 Špecifické ciele a priority.

ČASŤ B – STRATEGICKÁ ČASŤ

Strategická časť obsahuje víziu územia obce Jestice, formuláciu a návrh stratégie rozvoja obce pri zohľadnení jej vnútorných špecifik a určí hlavné strednodobé rozvojové priority a ciele rozvoja obce s cieľom dosiahnutia vyváženého udržateľného rozvoja územia, ďalej obsahuje výber a popis cieľov v jednotlivých politikách - oblastiach rozvoja (hospodárska, sociálno-spoločenská, environmentálna).

Vízia:

Malebná dedinka ležiaca v neporušenom vidieckom prostredí s udržateľnou miestnou ekonomikou, so živým sociálnym, kultúrno-spoločenským a športovým životom a s nefalšovanou vidieckou atmosférou, v ktorej žijú spokojní a aktívni obyvatelia.

Stratégia rozvoja obce:

Zachovať typický charakter dediny, využívať miestne prírodné, ľudské a materiálne zdroje a zručnosti v rozvoji obce a zlepšovať životné podmienky obyvateľov rozvojom udržateľnej miestnej ekonomiky, sociálnej a občianskej starostlivosti, vzdelávaním, ochranou životného prostredia.

Zo SWOT analýz, definovania kritických oblastí rozvoja, identifikácie východísk uvedených v kapitolách A.2 až A.5 vyplynuli nasledovné priority a špecifické ciele a z nich plynúce opatrenia:

Tabuľka č. 20: Špecifické ciele a priority	
I. prioritná oblasť: hospodárska	
PRIORITA 1	EKONOMICKÝ ROZVOJ
Špecifický cieľ 1:	<i>Systematicky vytvárať podmienky pre rozvoj poľnohospodárstva a lesného hospodárstva, podporovať samozamestnávanie. Využitím domáceho prírodného potenciálu vytvoriť podmienky spracovanie lesných plodov a predaj miestnych produktov.</i>
Zdôvodnenie:	Vzhľadom na dopravnú odľahlosť obce a nepriaznivý demografický vývoj sa nedá očakávať výrazný rozvoj podnikateľského prostredia. Obec však môže napomáhať tomu, aby sa zlepšovala zamestnanosť jej obyvateľov: aktívnou spoluprácou s miestnymi podnikateľmi a miestne príslušným úradom práce (vzdelávanie nezamestnaných), opatreniami a intervenciami v oblasti zlepšenia dopravnej dostupnosti (štruktúra spojov – hlavne smerom na Filákovu), podporou aktivít v oblasti cestovného ruchu (značenie turistických trás, sprístupnenie trasy do Maďarska, poľovnícky turizmus a pod.). V oblasti poľnohospodárstva popri tradičnom hospodárení bude dobré využívať miestne danosti a orientovať sa na výrobu a predaj miestnych produktov (mäsové výrobky, výrobky

	<p>z mlieka, spracovanie lesných plodov, húb, liečivých rastlín a pod.</p> <p>Pre naštartovanie aktivít v oblasti cestovného ruchu by sa mala obec napojiť na existujúce pešie turistické trasy, či cyklotrasy, na nich (pri poľných studniach) vybudovať oddychové miesta, angažovať sa v aktivitách Novohrad-Nógrád globálneho geoparku UNESCO (hlavne po jeho rozšírení aj o územie obce Jestice).</p>
Opatrenia:	<p>1.1 Miestne podnikanie</p> <p>1.2 Vidiecky cestovný ruch</p>
PRIORITA 2 TECHNICKÁ INFRAŠTRUKTÚRA	
Špecifický cieľ 2:	<p><i>Zabezpečiť rozvoj environmentálnej infraštruktúry vybudovaním novej a systematickou starostlivosťou o existujúcu infraštruktúru. Systematicky sa starať o miestne komunikácie. Zabezpečiť systematickú starostlivosť o energie, podporovať využívanie obnoviteľných zdrojov energie. Systematicky zabezpečovať bezpečnosť obyvateľov obce.</i></p>
Zdôvodnenie:	<p>Základom trvaloudržiateľného rozvoja obce, ako aj jeho funkčného miestneho podnikania, je dostupnosť základnej technickej infraštruktúry – jej dobudovanie (kanalizácia, plynovod), resp. rekonštrukcia zastaranej, skôr vybudovanej infraštruktúry by mala byť v dlhodobom horizonte jednou z hlavných priorít obce. Keďže sa jedná o finančne náročné investičné aktivity, ktoré obec nedokáže utiahnuť zo svojho rozpočtu, mala by sa obec v tejto oblasti orientovať na vyhľadávanie možností financovania z externých zdrojov.</p> <p>V obci absentuje dobrovoľný hasičský zbor, obec by aj do budúcnosti mala vyvíjať aktivity na jeho zriadenie.</p>
Opatrenia:	<p>2.1 Environmentálna infraštruktúra</p> <p>2.2 Doprava</p> <p>2.3 Ostatná infraštruktúra</p>

II prioritná oblasť: sociálno-spoločenská	
PRIORITA 3	KVALITA ŽIVOTA
Špecifický cieľ 3:	<i>Rozširovať a skvalitňovať služby v oblasti občianskych služieb a vybavenosti a sociálnej starostlivosti. Zlepšovať životné podmienky a uplatnenie sa na trhu práce pre marginalizovanú rómsku komunitu. Realizovať systém celoživotného vzdelávania vrátane neformálneho vzdelávania. Podporovať rozvoj kultúry starostlivosťou o kultúrne zariadenia, rozširovaním ponuky kultúrno-spoločenských podujatí. Podporovať rozvoj športu a možností trávenia voľného času budovaním nových zariadení pre šport, voľný čas a oddych.</i>
Zdôvodnenie:	<p>Vzhľadom na veľkosť a odlahlosť obce nie je možné v obci podporovať všetky služby v občianskej, sociálnej, zdravotnej oblasti. Napriek tomu môže obec vytvárať podmienky aspoň pre minimálny rozvoj takých služieb, ktoré vyplnú z potrieb miestnych obyvateľov (dochádzka lekára, sociálna starostlivosť, priestory na stretávanie sa a pod.).</p> <p>Pre rozvoj služieb je potrebné mať vytvorenú patričnú vybavenosť – existujúce obecné objekty poskytujú dostatok priestorov, sú však v zlom stavebno-technickom stave a je ich potrebné zrekonštruovať.</p> <p>Vzhľadom na nepriaznivý demografický vývoj a vysokú nezamestnanosť je potrebné vyvíjať také aktivity, ktoré umožnia uchádzačom o zamestnanie zlepšiť ich uplatnenie sa na trhu práce predovšetkým v regióne, dajú možnosť ľuďom pracovať aj vo vyššom veku a budú zvyšovať motiváciu a pracovné návyky obyvateľov. Projekty ďalšieho a celoživotného vzdelávania by mohli zmeniť nevýhodnú vzdelanostnú štruktúru obyvateľov a zvýšiť celkovú konkurencieschopnosť ľudských zdrojov.</p> <p>V obci žije málo obyvateľov, ich vyššia zainteresovanosť na obecnom (komunitnom) živote by oživila obec, zlepšila medziludské vzťahy a atmosféru v obci. Je potrebné aj naďalej podporovať aktívnu skupinu občanov, ktorá sa spolupodieľa na organizovaní väčšiny podujatí v obci.</p> <p>Rekonštrukciou obecných objektov a ich priestorov (vnútorných aj vonkajších) sa zlepšia podmienky na stretávanie sa ľudí, na ich vzdelávanie, kultúrne vyžitie, športovanie a podporia sa iniciatívy miestnych obyvateľov – spevácky zbor, ručné práce, komunitná záhradka a pod. Vytvorí sa priestor na rozšírenie zbierky miestnej expozície tradičného spôsobu života.</p> <p>Aj naďalej je potrebné pokračovať v organizovaní kultúrno-spoločenských podujatí (za pomoci občanov, podnikateľov) a nadviazať na tradíciu a zorganizovať podujatie v regionálnom meradle za účasti okolitých obcí.</p>

Opatrenia:	3.1 Občianska a sociálna starostlivosť 3.2 Celoživotné vzdelávanie 3.3 Kultúra a komunitný život 3.4 Šport a voľný čas
PRIORITA 4 KOMUNIKÁCIA	
Špecifický cieľ 4:	<i>Vytvárať a podporovať partnerstvá s miestnymi ekonomickými, sociálnymi a spoločenskými partnermi, rozvíjať partnerstvá na regionálnej úrovni. Systematicky riešiť a strategicky plánovať udržateľný rozvoj. Rozširovať informačnú infraštruktúru, zlepšovať prístup obyvateľov k informáciám a propagáciu obce.</i>
Zdôvodnenie:	<p>Pre realizáciu života v obci aj naďalej pokračovať v spolupráci s miestnymi podnikateľmi, keďže bez ich pomoci by sa v obci nedali organizovať podujatia.</p> <p>Keďže obec nemá zo svojho rozpočtu dostatočné zdroje na financovanie rozvojových aktivít, jednou z možností je získanie podpory z externých zdrojov – čo je pre takú malú obec oveľa jednoduchšie v partnerstvách (so susednými obcami, miestnymi občianskymi združeniami, cezhraničná spolupráca a pod.), pričom sa ideálne na to dajú využiť už skôr vytvorené partnerstvá (mikroregión Palócka vrchovina, miestna akčná skupina Cerovina). Napriek tomu, že hraničné priechody sú vzdialenejšie, mala by obec vytvoriť cezhraničné partnerstvo s najbližšou maďarskou obcou (Domaháza), čo by umožnilo nielen realizáciu rôznych aktivít z programov cezhraničnej spolupráce, ale prispelo by aj k oživeniu komunitného života. Spolupráca s Novohrad-Nógrád globálnym geoparkom UNESCO (po jeho rozšírení aj o územie obce Jestice) by mohla priniesť obci aj jej prezentáciu na európskej až celosvetovej úrovni. Podmienkou získania akéhokoľvek grantu či dotácie sú nulové záväzky voči štátu – prioritou obce musí byť v najbližších 2-3 rokoch existujúce záväzky splatiť.</p> <p>Aj naďalej bude potrebné pokračovať v spolupráci so Správou CHKO Cerová vrchovina, susednými samosprávami, Z.p.o. Geopark Novohrad-Nógrád a inými odbornými organizáciami.</p> <p>Pre zlepšenie organizácie podujatí v obci, ako aj získanie prostriedkov z vonkajších zdrojov by obci prospelo vytvoriť občianske združenie.</p>
Opatrenia:	4.1 Partnerstvá 4.2 Strategické plánovanie 4.3 Informovanosť a prezentácia

III. prioritná oblasť: environmentálna	
PRIORITA 5 ŽIVOTNÉ PROSTREDIE	
Špecifický cieľ 5:	<i>Systematicky sa starať o verejné priestranstvá a zeleň v obci, monitorovať zložky životného prostredia (ovzdušie, voda, horniny, pôda a organizmy), vytvárať podmienky pre ich účinnú ochranu a aplikovať opatrenia zamerané na adaptáciu zmeny klímy a vodohospodárske opatrenia. Podporovať účinné opatrenia v oblasti nakladania s odpadmi.</i>
Zdôvodnenie:	Systematická starostlivosť o životné prostredie predpokladá na jednej strane významné investičné aktivity na dobudovanie základnej infraštruktúry, na druhej strane predpokladá množstvo drobných, takmer každodenných aktivít, ako starostlivosť o verejné priestranstvá, zeleň, nakladanie s odpadmi, odstraňovanie nelegálnych skládok odpadu, vybudovanie kompostoviska, obnova studní v krajine, vybudovanie turistických trás, starostlivosť o vybudované protipovodňové opatrenia a pod.
Opatrenia:	5.1 Verejné priestranstvá a zeleň 5.2 Zmeny klímy 5.3 Nakladanie s odpadmi

Zdroj: vlastné spracovanie

Tabuľka č. 21: Strategický rámec

V í z i a				
Obec Jestice je malebná dedinka ležiaca v neporušenom vidieckom prostredí s udržateľnou miestnou ekonomikou, so živým sociálnym, kultúrno-spoločenským a športovým životom a s nefalšovanou vidieckou atmosférou, v ktorej žijú spokojní a aktívni obyvatelia.				
<i>Globálny cieľ</i> Zachovať typický charakter dediny, využívať miestne prírodné, ľudské a materiálne zdroje a zručnosti v rozvoji obce a zlepšovať životné podmienky obyvateľov rozvojom udržateľnej miestnej ekonomiky, sociálnej a občianskej starostlivosti, vzdelávaním, ochranou životného prostredia.				
I. prioritná oblasť hospodárska		II. prioritná oblasť sociálno-spoločenská		III. prioritná oblasť environmentálna
Priorita 1 Ekonomický rozvoj	Priorita 2 Technická infraštruktúra	Priorita 3 Kvalita života	Priorita 4 Komunikácia	Priorita 5 Životné prostredie
Opatrenie 1.1 Miestne podnikanie Opatrenie 1.2 Vidiecky cestovný ruch	Opatrenie 2.1 Environmentálna infraštruktúra Opatrenie 2.2 Doprava Opatrenie 2.3 Ostatná infraštruktúra	Opatrenie 3.1 Občianska a sociálna starostlivosť Opatrenie 3.2 Celoživotné vzdelávanie Opatrenie 3.3 Kultúra a komunitný život Opatrenie 3.4 Šport a voľný čas	Opatrenie 4.1 Partnerstvá Opatrenie 4.2 Strategické plánovanie Opatrenie 4.3 Informovanosť a prezentácia	Opatrenie 5.1 Verejné priestranstvá a zeleň Opatrenie 5.2 Zmeny klímy Opatrenie 5.3 Nakladanie s odpadmi

Zdroj: vlastné spracovanie

ČASŤ C – PROGRAMOVÁ ČASŤ

Programová časť obsahuje najmä zoznam aktivít a projektov vo väzbe na priority - opatrenia s cieľom zabezpečenia realizácie Programu rozvoja obce Jestice. Obsahuje podrobnejšie rozpracovanie špecifických cieľov v hospodárskej, sociálnej a environmentálnej politike na úroveň projektov a aktivít a tak isto súbor ukazovateľov výsledkov a dosahov.

Tabuľka č. 22: Opatrenia, aktivity a ukazovatele podľa prioritných oblastí	
I. prioritná oblasť: hospodárska	
Priorita 1	EKONOMICKÝ ROZVOJ
Opatrenie:	1.1 Miestne podnikanie
Aktivity (projekty):	1.1.1 Aktivity zamerané na podporu zamestnanosti (rekvalifikačné kurzy, oživenie tradičných remesiel,...) 1.1.2 Podpora poľnohospodárstva, obhospodarovania krajiny 1.1.3 Podpora lesného hospodárstva 1.1.4 Podpora malého a stredného podnikania 1.1.5 Podpora spracovania a predaja miestnych produktov
Merateľné ukazovatele:	<i>Počet intervencií na podporu podnikania</i> <i>Počet propagačných aktivít na podporu podnikania</i> <i>Počet aktivít zameraných na podporu zamestnanosti</i> <i>Počet novovytvorených pracovných miest</i> <i>Počet aktivít na podporu zamestnanosti</i> <i>Počet aktivít na podporu poľnohospodárstva</i> <i>Počet aktivít na podporu lesného hospodárstva</i> <i>Počet aktivít na podporu malého a stredného podnikania</i> <i>Počet druhov miestnych produktov</i>
Opatrenie:	1.2 Vidiecky cestovný ruch
Aktivity (projekty):	1.2.1. Vybudovanie značených turistických trás (napojenie sa na existujúce pešie trasy a cyklotrasy, prepojenie so susednou cezhraničnou obcou,...) 1.2.2. Vybudovanie oddychových miest pri poľných studniach
Merateľné ukazovatele:	<i>Počet km značených trás</i> <i>Počet vytvorených oddychových miest</i>
Priorita 2	TECHNICKÁ INFRAŠTRUKTÚRA
Opatrenie:	2.1 Environmentálna infraštruktúra
Aktivity (projekty):	2.1.1. Vybudovanie kanalizácie a čistiarne odpadových vôd 2.1.2. Starostlivosť o zásobovanie pitnou vodou 2.1.3. Intervencie v oblasti zásobovania plynom

<i>Merateľné ukazovatele:</i>	<i>Počet km kanalizačnej siete</i> <i>Vybudovaná ČOV</i> <i>Počet zrekonštruovaných inžinierskych sietí</i> <i>Vybudovaný plynovod</i>
Opatrenie:	2.2 Doprava
Aktivity (projekty):	2.2.1 Starostlivosť o existujúce a budovanie nových miestnych komunikácií (rekonštrukcia cesty do rómskej osady, ...) 2.2.2 Vybudovanie chodníkov a odstavných plôch 2.2.3 Rekonštrukcia autobusových zastávok (vrátane odstavných plôch)
<i>Merateľné ukazovatele:</i>	<i>Počet km zrekonštruovaných miestnych komunikácií</i> <i>Počet km novovybudovaných miestnych komunikácií</i> <i>Počet km chodníkov</i> <i>Plocha parkovísk a odstavných plôch</i> <i>Počet intervencií v oblasti riešenia dopravy</i>
Opatrenie:	2.3 Ostatná infraštruktúra
Aktivity (projekty):	2.3.1. Starostlivosť o verejné osvetlenie a obecný rozhlas 2.3.2. Rozvoj informačnej infraštruktúry (signál TV a mobilných operátorov, vysokorýchlostný internet a pod.) 2.3.3. Využívanie obnoviteľných zdrojov energie 2.3.4. Podpora aktivít v oblasti protipožiarnej ochrany
<i>Merateľné ukazovatele:</i>	<i>Počet zrekonštruovaných prvkov verejného osvetlenia</i> <i>Počet zrekonštruovaných prvkov verejného rozhlasu</i> <i>Počet domácností napojených na vysokorýchlostný internet</i> <i>Počet projektov na využívanie OZE</i> <i>Počet aktivít v oblasti protipožiarnej ochrany</i>

II. prioritná oblasť: sociálno-spoločenská

Priorita 3 KVALITA ŽIVOTA

Opatrenie:	3.1 Občianska a sociálna starostlivosť
Aktivity (projekty):	3.1.1 Rozvoj občianskej vybavenosti 3.1.2 Podpora služieb sociálnej a zdravotnej starostlivosti 3.1.3 Rozvoj služieb zdravotnej starostlivosti 3.1.4 Rekonštrukcia obecného úradu 3.1.5 Rekonštrukcia kultúrneho domu (vrátane prístavby WC) 3.1.6 Rekonštrukcia budovy požiarnej zbrojnice

Merateľné ukazovatele:	<p>Počet prvkov občianskej vybavenosti</p> <p>Počet služieb sociálnej starostlivosti</p> <p>Počet obyvateľov využívajúcich služby sociálnej starostlivosti</p> <p>Počet služieb starostlivosti</p> <p>Počet obyvateľov využívajúcich služby zdravotnej starostlivosti</p> <p>Zrekonštruovaný obecný úrad</p> <p>Zrekonštruovaný kultúrny dom</p> <p>Zrekonštruovaná požiarna zbrojnica</p>
Opatrenie:	3.2 Celoživotné vzdelávanie
Aktivity (projekty):	<p>3.2.1 Podpora formálneho a neformálneho vzdelávania</p> <p>3.2.2 Podpora projektov zameraných na zlepšenie kvality života MRK</p> <p>3.2.3 Zriadenie miestnosti na ďalšie vzdelávanie (PC, internet, kurzy, ...)</p>
Merateľné ukazovatele:	<p>Počet aktivít v oblasti formálneho a neformálneho vzdelávania</p> <p>Počet vzdelávacích aktivít s cieľom uplatnenia sa na trhu práce</p> <p>Počet programov pre zvýšenie vzdelanostnej úrovne obyvateľstva v oblasti IKT</p> <p>Počet účastníkov jednotlivých vzdelávacích aktivít</p> <p>Počet neformálnych vzdelávaní zamerané na zlepšenie kvality života MRK</p> <p>Zriadená miestnosť na ďalšie vzdelávanie</p>
Opatrenie:	3.3 Kultúra a komunitný život
Aktivity (projekty):	<p>3.3.1 Podpora a rozvoj kultúrno-spoločenských iniciatív a podujatí</p> <p>3.3.2 Podpora spolktovej a záujmovej činnosti (klub dôchodcov, spevácky súbor, tanečný súbor, gastro skupina, ručné práce, remeslá...)</p> <p>3.3.3 Zriadenie obecného múzea</p> <p>3.3.4 Starostlivosť o duchovný život</p>
Merateľné ukazovatele:	<p>Počet podporených iniciatív</p> <p>Počet obyvateľov využívajúcich kultúrnu vybavenosť</p> <p>Počet kultúrno-spoločenských podujatí</p> <p>Počet aktivít v oblasti spolktovej a záujmovej činnosti</p> <p>Počet obyvateľov zapojených do aktivít v oblasti spolktovej a záujmovej činnosti</p> <p>Zriadené obecné múzeum</p> <p>Počet exponátov v obecnom múzeu</p> <p>Počet podujatí v oblasti duchovného života</p>
Opatrenie:	3.4 Šport a voľný čas
Aktivity (projekty):	<p>3.4.1 Rozvoj vybavenosti pre šport a oddych (vybudovanie multifunkčného ihriska, ...)</p> <p>3.4.2 Podpora športových iniciatív, aktivít a podujatí</p>

<i>Merateľné ukazovatele:</i>	<i>Počet zariadení pre šport a oddych</i> <i>Počet obyvateľov využívajúcich športovú vybavenosť</i> <i>Počet športových podujatí</i> <i>Počet účastníkov športových podujatí</i>
Priorita 4	KOMUNIKÁCIA
Opatrenie:	4.1 Partnerstvá
Aktivity (projekty):	4.1.1 Založenie občianskeho združenia na podporu rozvoja obce a komunitných aktivít 4.1.2 Vytváranie podmienok na komunitné aktivity, na činnosť občianskych združení, miestnych organizácií celoslovenských zväzov a ostatných záujmových a neziskových združení a iniciatív 4.1.3 Spolupráca s miestnymi cirkevnými organizáciami 4.1.4 Aktívne členstvo v Miestnej akčnej skupine Cerovina 4.1.5 Podpora členstva obce v rôznych združeniach 4.1.6 Podpora spolupráce na regionálnej a cezhraničnej úrovni (samosprávy, odborné organizácie, ...) 4.1.7 Podpora spolupráce s Novohrad-Nógrád globálnym geoparkom UNESCO 4.1.8 Vytvorenie partnerstva s cezhraničnou obcou
<i>Merateľné ukazovatele:</i>	<i>Založené občianske združenie</i> <i>Počet členov občianskeho združenia</i> <i>Počet komunitných aktivít</i> <i>Počet aktivít občianskych združení, miestnych organizácií celoslovenských zväzov a ostatných záujmových a neziskových organizácií</i> <i>Počet občanov angažujúcich sa v občianskych združeniach, miestnych organizáciách celoslovenských zväzov a ostatných záujmových a neziskových organizáciách</i> <i>Počet aktivít v spolupráci s cirkevnými organizáciami</i> <i>Počet aktivít v Miestnej akčnej skupine Cerovina</i> <i>Počet partnerstiev v regióne</i> <i>Počet pripravených projektov s partnerstvami v regióne</i> <i>Počet realizovaných projektov s partnerstvami v regióne</i> <i>Počet aktivít s Novohrad-Nógrád globálnym geoparkom UNESCO</i> <i>Vytvorené cezhraničné partnerstvo</i> <i>Počet aktivít v rámci cezhraničného partnerstva</i>
Opatrenie:	4.2 Strategické plánovanie
Aktivity (projekty):	4.2.1 Aktívne a efektívne využívanie štrukturálnych fondov EÚ a ostatných externých zdrojov financovania 4.2.2 Projektová príprava (spracovanie projektovej dokumentácie, geodetické zameranie, rozpočet a pod.) 4.2.3 Systematická práca s PRO obce Jestice (monitorovacie správy, akčné plány, aktualizácia ...)

<i>Merateľné ukazovatele:</i>	<i>Počet pripravených projektových žiadostí na financovanie zo štrukturálnych fondov EÚ a ostatných externých zdrojov</i> <i>Počet úspešných projektových žiadostí na financovanie zo štrukturálnych fondov EÚ a ostatných externých zdrojov</i> <i>Počet projektov</i> <i>Počet monitorovacích správ PRO</i> <i>Počet akčných plánov PRO</i>
Opatrenie:	4.3 Informovanosť
Aktivity (projekty):	4.3.1 Správa web stránky 4.3.2 Propagácia a marketing obce
<i>Merateľné ukazovatele:</i>	<i>Počet stránok web stránky</i> <i>Počet návštevníkov web stránky</i> <i>Počet aktivít v oblasti propagácie a marketingu obce</i>

III. prioritná oblasť: environmentálna	
Priorita 5	ŽIVOTNÉ PROSTREDIE
Opatrenie:	5.1 Verejné priestranstvá a zeleň
Aktivity (projekty):	5.1.1 Systematická starostlivosť o verejné priestranstvá a zeleň 5.1.2 Starostlivosť o obecné a verejné budovy, znižovanie energetickej náročnosti obecných objektov 5.1.3 Budovanie detských ihrísk 5.1.4 Starostlivosť o cintorín a Dom smútku 5.1.5 Revitalizácia priestranstva pri obecnom úrade 5.1.6 Revitalizácia priestranstva pri kultúrnom dome 5.1.7 Založenie komunitnej záhradky 5.1.8 Vybavenie verejných priestranstiev prvkami drobnej architektúry
<i>Merateľné ukazovatele:</i>	<i>Počet verejných priestranstiev</i> <i>Plocha zrevitalizovaných verejných priestranstiev</i> <i>Počet obyvateľov zapojených do menších obecných služieb</i> <i>Plocha udržiavanej zelene</i> <i>Počet opravených obecných a verejných budov</i> <i>Počet detských ihrísk</i> <i>Plocha cintorína</i> <i>Rozloha zrevitalizovaného priestranstva pri obecnom úrade</i> <i>Rozloha zrevitalizovaného priestranstva pri kultúrnom dome</i> <i>Rozloha komunitnej záhradky</i>

Opatrenie:	5.2 Zmeny klímy
Aktivity (projekty):	5.2.1 Starostlivosť o vybudované protipovodňové zariadenia 5.2.2 Oživenie studní v krajine a v dedine 5.2.3 Obhospodarovanie lúk a pasienkov
Merateľné ukazovatele:	<i>Počet protipovodňových opatrení</i> <i>Rozloha riešená protipovodňovými opatreniami</i> <i>Počet oživených studní</i> <i>Rozloha obhospodarovaných lúk a pasienkov</i>
Opatrenie:	5.3 Nakladanie s odpadmi
Aktivity (projekty):	5.3.1 Podpora efektívneho nakladania s komunálnym odpadom 5.3.2 Podpora separácie odpadov 5.3.3 Nakladanie s biologicky rozložiteľným odpadom (vybudovanie obecného kompostoviska) 5.3.4 Podpora domáceho kompostovania BRO 5.3.5 Zvyšovanie environmentálneho povedomia obyvateľstva v oblasti nakladania s odpadmi – separovanie, biologicky rozložiteľný odpad a pod. 5.3.6 Likvidácia nelegálnych skládok odpadu
Merateľné ukazovatele:	<i>Množstvo komunálneho odpadu za rok (tony)</i> <i>Množstvo vyseparovaného komunálneho odpadu (tony)</i> <i>Vybudované kompostovisko</i> <i>Množstvo spracovaného BRO (tony)</i> <i>Počet obyvateľov zapojených do domáceho kompostovania BRO</i> <i>Počet aktivít v zameraných na zvyšovanie environmentálneho povedomia obyvateľstva</i> <i>Počet zlikvidovaných nelegálnych skládok</i> <i>Množstvo odpadu zo zlikvidovaných nelegálnych skládok</i>

Zdroj: vlastné spracovanie

ČASŤ D – REALIZAČNÁ ČASŤ

Realizačná časť je zameraná na popis inštitucionálneho a organizačného zabezpečenia realizácie Programu rozvoja obce Jestice, spôsob monitorovania a hodnotenia plnenia programu, jeho vecný a časový harmonogram formou akčných plánov.

D.1 Riadenie programu

Hlavnými nositeľmi zodpovednosti za riadenie a realizáciu PRO sú:

- **obecné zastupiteľstvo ako monitorovací výbor** – zo svojej pozície má hlavnú kompetenciu vo vzťahu k implementácii PRO. Schvaľuje akčné plány a posudzuje návrhy na ich zmenu a doplnenie. Úlohou výboru je zároveň monitorovať implementáciu akčných plánov. Je dobré určiť konkrétnych ľudí, ktorí budú systematicky dohliadať na realizáciu opatrení PRO a pripravovať monitorovacie správy a iné podklady pre monitorovací výbor.
- **starosta** – v pozícii predsedu monitorovacieho výboru.
- **obecný úrad** – ako riadiaci orgán PRO. Jeho úlohou je realizovať PRO v zmysle konkrétnych projektov Akčného plánu.
- **finančný útvar obce (ekonóm)** - jeho úlohou je zabezpečovať finančnú spoluúčasť na projektoch.
- **kontrolór obce** ako orgán auditu – úlohou je dohliadať nad korektnou realizáciou PRO.

Riadiaci orgán bude zabezpečovať:

- aby činnosti súvisiace s financovaním boli v súlade s kritériami PRO a aby počas celého obdobia realizácie boli v súlade s platnými predpismi SR a EÚ;
- systém na evidenciu a uchovávanie účtovných záznamov o každej operácii v rámci PRO v elektronickej podobe a zabezpečenie zberu údajov o realizácii, ktoré sú potrebné na finančné riadenie, monitorovanie, overovania, auditu, kontroly a hodnotenie;
- aby prijímatelia a iné orgány zapojené do realizácie operácií viedli buď samostatný účtovný systém alebo vhodné kódové označenie účtov pre všetky transakcie súvisiace s operáciou tak, aby boli v súlade národnými účtovnými pravidlami;
- aby sa hodnotenia PRO vykonávali v súlade s platnými predpismi;
- aby, monitorovací výbor mal k dispozícii všetky potrebné dokumenty;
- aby sa PRO a jeho aktualizácie sprístupňovali verejnosti;
- spôsob financovania riadiacej, monitorovacej a administratívnej činnosti PRO.

Ďalšími partnermi pri realizácii PRO budú realizátori projektov a užívatelia jednotlivých opatrení.

Monitorovací výbor bude vykonávať nasledovné činnosti:

- stanovenie spôsobu monitoringu a koordinácie spoločných rozvojových projektov;
- spracovanie hodnotiacej správy za každý kalendárny rok (každoročne v termíne do 31.3 nasledujúceho roku);
- zabezpečiť informovanosť obecného zastupiteľstva o činnosti výboru;
- zabezpečiť informovanosť verejnosti o programe a jeho plnení;

- pripravovať návrhy na aktualizáciu stratégie;
- raz za dva roky zabezpečiť zostavenie prehľadu finančných zdrojov na financovanie a kofinancovanie spoločných rozvojových projektov;
- podľa potreby spracovanie čiastkových akčných plánov realizácie PRO.

D.2 Aktualizácia PRO

sa bude vykonávať podľa potreby z viacerých dôvodov:

- zmena legislatívy (národnej, resp. EÚ),
- zmena existujúcich programových dokumentov vyššej úrovne – Program rozvoja samosprávneho kraja, ÚPN samosprávneho kraja, operačné programy EÚ, Program rozvoja vidieka a pod.,
- vytvorenie nového dokumentu vyššej úrovne ako je napríklad Stratégia miestneho rozvoja vedeného komunitou (stratégia CLLD) a potreba harmonizácie obecných programov s týmto dokumentom,
- zásadnejšia zmena podmienok na miestnej úrovni (obec, mikroregión), ako napr. neplánovaná ponuka významného investora, živelná pohroma a pod.

Každá aktualizácia PRO bude schvaľovaná obecným zastupiteľstvom.

D.3 Komunikačná stratégia PRO

Program rozvoja obce bude po schválení v zastupiteľstve obce Jestice zverejnený na webovej stránke obce. Súčasťou zverejnenia informácie o Programe je aj vhodná forma komunikácie s verejnosťou za účelom zrozumiteľnej prezentácie možností uplatnenia PRO, ktorý sa stáva programom každého obyvateľa a užívateľa územia aj vo vzťahu k žiadostiam o podporu z EÚ fondov.

Rovnako bude zverejňovaná každoročná Správa o monitoringu a hodnotení Programu. Zastupiteľstvo obce zabezpečí pravidelnú komunikáciu s miestnymi aktérmi rozvoja o všetkých aspektoch uplatňovania programu.

D.4 Monitorovanie a hodnotenie PRO

bude mať na starosti skupina ľudí, ktorých poverí obecné zastupiteľstvo. Zmyslom hodnotenia je sumarizovať výstupy získané monitorovaním projektov na získanie informácií o účinnosti a efektívnosti vynaložených nákladov. Výstupom procesu hodnotenia, resp. celého procesu monitorovania a hodnotenia sú monitorovacie a hodnotiace správy, ktoré sa prerokovávajú na zasadnutiach Monitorovacieho výboru (obecného zastupiteľstva).

Monitorovanie realizácie PRO sa vykonáva každý rok, údaje sa zbierajú k 31.12 každého kalendárneho roku. Na základe týchto údajov sa k 31.3 každého roku vypracuje monitorovacia správa (najsôr v roku 2018), ktorá je prezentovaná obecnému zastupiteľstvu a ktorá je podkladom pre vyplnenie správy o plnení PRO, ktorú vyžaduje samosprávny kraj.

Strategické hodnotenie sa uskutočňuje podľa rozhodnutia starostu, resp. výboru a vzhľadom na vzniknutú spoločenskú potrebu. Je to potrebné z dôvodu výrazných zmien v sociálno-ekonomickej situácii, ktoré je len ťažké odhadnúť pri tvorbe PRO. Z analýzy vyplynie, či je potrebná väčšia alebo menšia aktualizácia PRO. Strategické hodnotenie sa môže najsôr vykonať v roku 2020.

Tematické hodnotenie určitej časti PRO sa vykoná, ak je téma hodnotenia identifikovaná ako riziková časť vo výročnej monitorovacej správe za predchádzajúci kalendárny rok.

Mimoriadne hodnotenie sa uskutoční pri značnom odklone od stanovených cieľov a dosiahnutých hodnôt ukazovateľov, resp. pri návrhu na revíziu PRO.

Hodnotenie celého PRO sa vykoná po skončení jeho platnosti v roku 2026 na základe rozhodnutia starostu obce, monitorovacieho výboru, podnetu poslancov a pod. Výstupom hodnotenia celého procesu je hodnotiaca správa.

Pre monitoring a hodnotenie je vhodné vyhodnocovať nasledovné ukazovatele:

Monitorovacie ukazovatele procesu implementácie PRO:

- vytvorenie pracovnej skupiny pre dohľad nad PRO,
- počet stretnutí pracovnej skupiny,
- počet správ o implementácii PRO,
- spracovanie monitorovacích ukazovateľov pre jednotlivé opatrenia,
- počet informačných aktivít a realizácii programu,
- úroveň a početnosť zberu informácií v teréne.

Základné monitorovacie ukazovatele plnenia programu rozvoja obce:

- počet pripravených investičných aktivít v obci,
- počet zrealizovaných investičných aktivít v obci,
- objem zrealizovaných investičných aktivít,
- počet pripravených projektových zámerov v obci,
- počet zrealizovaných projektových zámerov v obci,
- objem prostriedkov získaných z externých zdrojov,
- objem aktivizovaných vnútorných zdrojov,
- miera zapojenia občanov a subjektov do aktivít programu rozvoja,
- počet a rozsah poskytovaných služieb v obci,
- miera skvalitnenia poskytovaných služieb v obci,
- miera zvýšenia kvality a pripravenosti ľudských kapacít v obci,
- miera zvýšenia návštevnosti obce,
- miera zviditeľnenia sa obce v regióne, v SR,
- počet a kvalita zrealizovaných občianskych aktivít,
- miera skvalitnenia života občanov v obci.

Každoročná monitorovacia správa sa bude vyplňať do nasledovnej tabuľky:

Tabuľka č.23: Monitorovacia správa za rok ... (vzor)					
Úroveň prvku stratégie	Opis prvkov stratégie	Plánovaný termín realizácie	Rozpočet obce	Externé zdroje	Realizácia aktivít od do a plán na obdobie od do
Oblasť					
Opatrenie					
Aktivita					

Zdroj: Metodika na vypracovanie PHSR obce/obcí/VÚC

D.5 Akčný plán na rozpočtový rok 2017 s výhľadom na 2 roky (2019) - vecný a časový harmonogram realizácie jednotlivých opatrení a projektov

Tabuľka č. 24: Akčný plán na roky 2017 - 2019					
Č. akt.	Opatrenie / aktivita	Termín (rok)	Zodpovedný / partner	Financovanie	EUR
I. prioritná oblasť: hospodárska					
PRIORITA 1 EKONOMICKÝ ROZVOJ					
Opatrenie 1.1 Miestne podnikanie					
1.2.2	Podpora rozvoja poľnohospodárstva	2018	miestny podnikateľ	CLLD MAS Cerovina	
II. prioritná oblasť: sociálno-spoločenská					
PRIORITA 3 KVALITA ŽIVOTA					
Opatrenie 3.1 Občianska a sociálna starostlivosť					
3.2.4	Rekonštrukcia obecného úradu	2018	obec	CLLD MAS Cerovina	
3.2.5	Rekonštrukcia kultúrneho domu	2019	obec	CLLD MAS Cerovina	
Opatrenie 3.2 Celoživotné vzdelávanie					
3.2.1	Kurzy a školenia	2017	obec	rozpočet obce	50
3.2.1	Kurzy a školenia	2018	obec	rozpočet obce	50
3.2.1	Kurzy a školenia	2019	obec	rozpočet obce	50
PRIORITA 4 KOMUNIKÁCIA					
Opatrenie 4.1 Partnerstvá					
4.1.1	Založenie občianskeho združenia	2017	obec	rozpočet obce	100
4.1.5	Členstvo v iných organizáciách	2017	obec	rozpočet obce	150
4.1.5	Členstvo v iných organizáciách	2018	obec	rozpočet obce	150
4.1.5	Členstvo v iných organizáciách	2019	obec	rozpočet obce	150
4.1.8	Vytvorenie partnerstva s cezhraničnou obcou	2018	obec	rozpočet obce	

III. prioritná oblasť: environmentálna					
Priorita 5 Životné prostredie					
Opatrenie 5.2 Zmeny klímy					
5.2.2	Obnova studní v krajine a v dedine	2019	obec	Program obnovy dediny	5263
Opatrenie 5.3 Nakladanie s odpadmi					
5.3.1	Nakladanie s odpadmi	2017	obec	rozpočet obce	2400
5.3.1	Nakladanie s odpadmi	2018	obec	rozpočet obce	2400
5.3.1	Nakladanie s odpadmi	2019	obec	rozpočet obce	2400
5.3.3	Zriadenie kompostoviska	2018	obec	Program obnovy dediny	5263

Zdroj: vlastné spracovanie

ČASŤ E – FINANČNÁ ČASŤ

Finančná časť obsahuje finančné zabezpečenie jednotlivých opatrení a aktivít, inštitucionálnu a organizačnú stránku realizácie programu rozvoja obce.

Pri schvaľovaní financovania jednotlivých úloh, vyplývajúcich z aktivít, sa bude prihliadať na ich dôležitosť a dopad na hospodársky a sociálny rozvoj obce. Viaceré úlohy sa môžu realizovať v rámci bežnej prevádzky samosprávy, mnohé však vyžadujú náročnejšie finančné a personálne zdroje a spoluprácu s inými subjektmi.

Finančné zdroje potrebné pre realizáciu, naplnenia aktivít uvedených v PRO budú plynúť z nasledovných zdrojov:

- vlastné zdroje (rozpočet obce - základný zdroj financovania aktivít);
- štátne dotácie z účelových fondov (Úrad vlády SR, Environmentálny fond, Program obnovy dediny, Obnovme si svoj dom, výnosy ministerstiev o poskytovaní dotácií v okruhu svojej pôsobnosti, a pod.);
- príspevky na aktivačnú činnosť formou dobrovoľníckej služby - ÚPSVaR;
- dotácie z výťažku lotérií (výnos Ministerstva financií SR o poskytovaní dotácií);
- financie z národných projektov (v sociálnej, vzdelávacej oblasti, v oblasti informatizácie, a pod.);
- štrukturálne fondy EÚ (operačné programy 2014 – 2020: Efektívna verejná správa, Integrovaná infraštruktúra, Integrovaný regionálny operačný program, Kvalita životného prostredia, Ľudské zdroje, Výskum a inovácie, Program rozvoja vidieka, ...);
- programy cezhraničnej spolupráce (Program cezhraničnej spolupráce Slovenská republika - Maďarsko 2014-2020, Vyšegrádsky fond a pod.)
- iné zdroje EÚ (Európa pre občanov, Horizont 2020, Kreatívna Európa, a pod.);
- nadácie, neinvestičné fondy (Nadácia Ekopolis, Vyšegrádsky fond, Nadácia Tatra banky, Nadácia SPP, Nadácia Volkswagen Slovakia, Nadácia VÚB, Stredoeurópska nadácia, Nadácia Orange, Bethlen Alap a Nemzeti Kulturális Alap (Budapest), atď.);
- účelové fondy zahraničných zastupiteľstiev v SR (Nórsky finančný mechanizmus, Švajčiarsky finančný mechanizmus, ...);
- bankové úvery;
- Svetová banka;
- sponzoring podnikateľov, firiem, bankového sektora, súkromných osôb;
- združovanie prostriedkov verejnej a neverejnej sféry (verejno-súkromné partnerstvá).

Štruktúra uvedených zdrojov bude závisieť na aktuálnej finančnej situácii obce ako aj na aktuálnych spoločensko-ekonomických podmienkach.

**Tabuľka č. 25: Prehľad základných operačných programov v programovom období 2014 - 2020
pre verejný sektor (miestna samospráva) – vyznačené modrým pozadím**

OP Integrovaná infraštruktúra (OP II)	OP Ľudské zdroje (OP ĽZ)	OP Integrovaný regionálny operačný program (OP IROP)	OP Kvalita životného prostredia (OP KŽP)	OP Výskum a inovácie (OP VaI)	OP Efektívna verejná správa (OP EVS)	Program rozvoja vidieka (PRV)
Prioritná os 1: Železničná infraštruktúra (TEN-T CORE)	Prioritná os 1: Vzdelávanie Prijímatelia: regionálna a miestna samospráva (Investičná priorita 1.1 a 1.3)	Prioritná os 1: Bezpečná a ekologická doprava 1.2: Vývoj a zlepšovanie ekologicky priaznivých, dopravných systémov v záujme podpory udržateľnej regionálnej a miestnej mobility	Prioritná os 1: Udržateľné využívanie prírodných zdrojov prostredníctvom rozvoja environmentálnej infraštruktúry Prijímatelia: miestna samospráva (Investičná priorita 1.1 a 1.2)	Prioritná os 1: Podpora výskumu, vývoja a inovácií	Prioritná os 1: Posilňovanie inštitucionálnych kapacít a efektívnosti verejnej správy	Opatrenie 7 Základné služby a obnova dedín vo vidieckych oblastiach
Prioritná os 2: Cestná infraštruktúra (TEN-T CORE)	Prioritná os 2: Iniciatíva na podporu zamestnanosti mladých ľudí	Prioritná os 2: Ľahší prístup k efektívnym a kvalitnejším verejným službám	Prioritná os 2: Adaptácia na nepriaznivé dôsledky zmeny klímy so zameraním na ochranu pred povodňami (Investičná priorita 2.1 B)	Prioritná os 2: Podpora výskumu, vývoja a inovácií v Bratislavskom kraji		Opatrenie 9 LEADER
Prioritná os 3: Verejná osobná doprava	Prioritná os 3: Zamestnanosť	Prioritná os 3: Mobilizácia kreatívneho potenciálu v regiónoch	Prioritná os 3 : Podpora riadenia rizík a odolnosti proti katastrofám v súvislosti so zmenou klímy	Prioritná os 3: Posilnenie konkurencieschopno sti a rastu MSP		

Prioritná os 4: Infraštruktúra vodnej dopravy (TEN-T CORE)	Prioritná os 4: Sociálne začlenenie	Prioritná os 4: Zlepšenie kvality života v regiónoch s dôrazom na ŽP	Prioritná os 4: Energeticky efektívne nízkouhlíkové hospodárstvo (Investičná priorita 4.3)	Prioritná os 4: Rozvoj konkurencieschopný ch MSP v Bratislavskom kraji		
Prioritná os 5: Železničná infraštruktúra (mimo TEN-T CORE)	Prioritná os 5: Integrácia MRK	Prioritná os 5: Miestny rozvoj vedený komunitou				
Prioritná os 6: Cestná infraštruktúra (mimo TEN-T CORE)	Prioritná os 6: Technická vybavenosť v obciach s prítomnosťou MRK					
Prioritná os 7: Informatizácia spoločnosti						
Bližšie informácie http://www.rokovania.sk/Rokovanie.aspx/BodRokovaniaDetail?idMaterial=23393	Bližšie informácie http://www.rokovania.sk/Rokovanie.aspx/BodRokovaniaDetail?idMaterial=23534	Bližšie informácie http://www.rokovania.sk/Rokovanie.aspx/BodRokovaniaDetail?idMaterial=23539	Bližšie informácie k http://www.rokovania.sk/Rokovanie.aspx/BodRokovaniaDetail?idMaterial=23421	Bližšie informácie http://www.rokovania.sk/Rokovanie.aspx/BodRokovaniaDetail?idMaterial=23537	Bližšie informácie http://www.rokovania.sk/Rokovanie.aspx/BodRokovaniaDetail?idMaterial=23533	Bližšie informácie http://www.rokovania.sk/Rokovanie.aspx/BodRokovaniaDetail?idMaterial=23538

Zdroj: BBSK

E.1 Indikatívny finančný plán na realizáciu PRO na tri roky

Tabuľka č. 26: Indikatívny finančný plán na roky 2017 - 2019				
	Rok			
	2017	2018	2019	Spolu
I. prioritná oblasť: hospodárska	0	0	0	0
II. prioritná oblasť: sociálno-spoločenská	300	200	200	700
III. prioritná oblasť: environmentálna	2 400	7 663	7 663	17 726
Celkom	2 700	7 863	7 863	18 426

Zdroj: vlastné spracovanie

E.2 Model viaczdrojového financovania jednotlivých opatrení, aktivít (projektov)

Tabuľka č. 27: Viaczdrojové financovanie				
Opatrenie	Celkové náklady (€)	Zdroje		
		Externé zdroje (€)	Vlastné zdroje (€)	Podiel obce v %
I. prioritná oblasť – hospodárska				
	0	0	0	0
I. prioritná oblasť – hospodárska SPOLU	0	0	0	0

II. prioritná oblasť – sociálno-spoločenská				
3.2 Celoživotné vzdelávanie	150	0	150	100 %
4.1 Partnerstvá	550	0	550	100 %
II. prioritná oblasť – sociálno-spoločenská SPOLU	700	0	700	100 %

III. prioritná oblasť – environmentálna				
5.3 Nakladanie s odpadmi	12463	5000	7463	60 %
5.2 Zmeny klímy	5263	5000	263	5 %
III. prioritná oblasť – environmentálna SPOLU	17 726	10 000	7 726	43,6 %
PRO CELKOM	18 426	10 000	8 426	45,73 %

Zdroj: vlastné spracovanie

ZÁVER

Program rozvoja obce Jestice bol spracovaný na základe uznesenia obecného zastupiteľstva. Je strednodobým strategickým dokumentom, ktorý určuje víziu rozvoja obce, prioritné rozvojové oblasti, opatrenia a aktivity smerujúce k ich naplneniu v zmysle aktualizovaného zákona č. 539/2008 Z.z. o podpore regionálneho rozvoja.

PRO je otvorený dokument, spracovaný na úrovni poznania a hodnotenia vývoja obce, jej potenciálu a perspektív. Je to živý dokument, ktorý je potrebné v priebehu realizácie pravidelne vyhodnocovať a aktualizovať v zmysle navrhnutého harmonogramu a v zmysle aktuálneho vývoja a situácie.

Úspešnosť realizácie stanovených zámerov bude závisieť nielen od vedenia obce, ale aj od aktívnej účasti a podpory všetkých obyvateľov obce a partnerov pri realizácii jednotlivých aktivít PRO.

Program rozvoja obce Jestice na roky 2017 – 2025 bol schválený a uvedený do praxe rozhodnutím obecného zastupiteľstva č. dňa 13.03.2017.

Prílohy Programu rozvoja obce Jestice

Príloha č. 1: Zoznam použitých informačných zdrojov

Príloha č. 2: Zoznam použitých skratiek

Príloha č. 3: Výpis z Uznesenia obecného zastupiteľstva o schválení Programu rozvoja obce Jestice na roky 2017 - 2025

Príloha č. 1: Zoznam použitých informačných zdrojov

obecný úrad Jestice

Štatistický úrad SR, Sčítanie obyvateľov, domov a bytov 2011

Štatistický úrad SR, Mestská a obecná štatistika za rok 2012

Štatistický úrad SR, databáza DATAcube

Národná stratégia regionálneho rozvoja Slovenskej republiky

Atlas rómskych komunít

Program hospodárskeho a sociálneho rozvoja Banskobystrického samosprávneho kraja 2015-2023 (PHSR BBSK)

Regionálna integrovaná územná stratégia Banskobystrického kraja (RIÚS) (2015)

Program rozvoja vidieka SR na roky 2014 – 2020

Akčný plán okresu Rimavská Sobota (2016)

Integrovaná stratégia rozvoja územia Miestnej akčnej skupiny Cerovina (2015 - 2016)

Komplexná stratégia rozvoja územia Novohrad-Nógrád geoparku (2015)

Rozšírenie Novohrad-Nógrád globálneho geoparku UNESCO (2016)

Vlastivedný slovník obcí na Slovensku, 1. časť

Metodika na vypracovanie Programu hospodárskeho rozvoja a sociálneho rozvoja obce/obcí/VÚC (2015)

Inštitút priestorového plánovania: Stručná metodika spracovania programu rozvoja obce a spoločného programu rozvoja obcí, pracovné znenie (2016)

webové stránky obce <http://www.obcejestice.sk/>

Obchodný register www.orsr.sk

Živnostenský register www.zrsr.sk

Štatistický register organizácií www.statistics.sk

<https://www.vsetkyfirmy.sk>

www.e-obce.sk

Príloha č. 2: Zoznam skratiek použitých v PRO Jestice

BBSK	Banskobystrický samosprávny kraj
BRO	biologicky rozložiteľný odpad
CSEMADOK	Zväz Maďarov žijúcich na Slovensku
CLLD	stratégia miestneho rozvoja vedená komunitou
CR	cestovný ruch
ČOV	čistiareň odpadových vôd
EÚ	Európska únia
FO	fyzická osoba
HU	Maďarsko
CHKO	chránená krajinná oblasť
LEADER	spájanie aktivít, ktoré podporujú hospodársky rozvoj vidieka
MAS	miestna akčná skupina
m n.m.	metro nad morom
MRK	marginalizovaná rómska komunita
NNG	Novohrad-Nógrád geopark
NPR	národná prírodná rezervácia
OcÚ	obecný úrad
OP	operačný program
OR SR	obchodný register Slovenskej republiky
PD	projektová dokumentácia
PHSR	Program hospodárskeho a sociálneho rozvoja
PP	prírodná pamiatka
PR	prírodná rezervácia
príp.	prípadne
PRV	Program rozvoja vidieka
PRO	Program rozvoja obce
RIÚS	Regionálna integrovaná územná stratégia
s.r.o.	spoločnosť s ručením obmedzeným
SHR	samostatne hospodáriaci roľník
SKV	skupinový vodovod
SODB	sčítanie obyvateľov, domov a bytov
SPP	Slovenský plynárenský priemysel
SR	Slovenská republika
SWOT	analýza slabých a silných stránok, príležitostí a ohrození
SZČO	samostatne zárobkovo činná osoba
ŠÚ SR	Štatistický úrad Slovenskej republiky
TKO	tuhý komunálny odpad
TV	televízia
UNESCO	Organizácia Spojených národov pre výchovu, vedu a kultúru
ÚPN	územný plán
ÚPSVaR	Úrad práce, sociálnych vecí a rodiny
VÚB	Všeobecná úverová banka

ZO	základná organizácia
Z.z.	zbierka zákonov
ŽR SR	obchodný register Slovenskej republiky

Príloha č. 3: Výpis z Uznesenia obecného zastupiteľstva o schválení Programu rozvoja obce Jestice na roky 2017 - 2025

Spracovateľ:	Združenie právnických osôb Geopark Novohrad-Nógrád Podhradská 1985/14, 986 01 Fil'akovo tel.: 0917-646-551 e-mail: geopark.filakovo@gmail.com web: www.nogradgeopark.eu	
Spolupráca:	Ing. Ivona Cimermanová RNDr. Jozef Puntigán	
Dátum spracovania:	marec 2017	