



**PROGRAM HOSPODÁRSKEHO
A SOCIÁLNEHO ROZVOJA
MESTA RIMAVSKÁ SOBOTA
pre obdobie 2014-2020**



FEBRUÁR 2016

Mesto Rimavská Sobota
Svätoplukova 9
979 01 Rimavská Sobota

www.rimavskasobota.sk
e-mail: mesto@rimavskasobota.sk
Telefón: 047/563 11 39, 563 11 40
Fax: 047/562 35 07



OBSAH

ÚVOD

| | |
|--|-----------|
| 1. ANALÝZA | 2 |
| 1.1 Stručná charakteristika mesta | 2 |
| 1.2 Socio-ekonomická analýza | 4 |
| 1.2.1 Ľudské zdroje | 4 |
| 1.2.1.1 Základné demografické údaje | 4 |
| 1.2.1.2 Nezamestnanosť | 12 |
| 1.2.1.3 Problematika marginalizovaných skupín | 16 |
| 1.2.2 Ekonomika | 17 |
| 1.2.2.1 Štruktúra ekonomiky | 17 |
| 1.2.2.2 Priemysel | 17 |
| 1.2.2.3 Právnické subjekty | 20 |
| 1.2.2.4 Poľnohospodárstvo | 22 |
| 1.2.2.5 Zahraničné investície | 23 |
| 1.2.3.1 Domový a bytový fond | 27 |
| 1.2.3.2 Zdravotníctvo | 30 |
| 1.2.3.3 Sociálna infraštruktúra a služby | 31 |
| 1.2.3.4 Technická infraštruktúra | 33 |
| 1.2.3.6 Bezpečnosť občanov a ochrana majetku | 38 |
| 1.2.3.7 Požiarna ochrana | 39 |
| 1.2.3.8 Služby štátnej a verejnej správy | 39 |
| 1.2.3.9 Bankové, poisťovacie, a poštové služby | 40 |
| 1.2.3.10 Telekomunikácie a internet | 41 |
| 1.2.3.11 Obchodné siete | 42 |
| 1.2.3.12 Oddychové zóny a detské ihriská | 42 |
| 1.2.3.13 Pohrebné služby | 43 |
| 1.2.4 Školstvo a kultúra | 43 |
| 1.2.4.1 Školy a školské zariadenia | 43 |
| 1.2.4.2 Kultúra | 51 |
| 1.2.5 Životné prostredie | 54 |
| 1.2.5.1 Odpadové hospodárstvo | 55 |
| 1.2.5.2 Kvalita ovzdušia | 58 |
| 1.2.5.3 Vodné toky | 59 |
| 1.2.5.4 Prírodné zdroje | 59 |
| 1.2.6 Rozvoj cestovného ruchu | 60 |
| 1.2.6.1 Pamätihodnosti mesta | 60 |
| 1.2.6.2 Ubytovacie a hotelové služby | 60 |
| 1.2.6.3 Gastronomické služby | 60 |
| 1.2.6.4 Športové zariadenia | 61 |
| 1.2.6.5 Turistika | 63 |
| 1.2.6.6 Prírodné krásy a chránené územia v okolí mesta | 64 |
| 1.2.6.7 Možnosti na trávenie voľného času | 65 |
| 1.2.6.8 Propagácia mesta | 66 |
| 1.2.6.9 Tretí sektor | 66 |
| 1.3 Rozpočet mesta | 67 |
| 1.4 Analýza realizovanej podpory | 70 |
| 1.4.1 Analýza realizovanej podpory okresu | 70 |
| 1.4.2 Analýza realizovanej podpory mestu | 71 |



| | |
|---|-----------|
| 1.5 SWOT analýza | 74 |
| 1.6 Kľúčové disparity a hlavné faktory rozvoja | 76 |
| 1.6.1 Kľúčové disparity | 76 |
| 1.6.2 Hlavné faktory rozvoja | 77 |
| 2 STRATÉGIA ROZVOJA | 73 |
| 2.1 Ciele a priority | 73 |
| 2.1.1 Globálny cieľ | 73 |
| 2.1.2 Špecifické ciele | 73 |
| 2.1.3 Priority rozvoja a smerovania podpory | 74 |
| 3 AKČNÝ PLÁN | 79 |
| 3.1 Realizácia opatrení a aktivít | 79 |
| 3.2 Finančný plán | 82 |
| 3.3 Inštitucionálne a organizačné zabezpečenie | 92 |
| 3.4 Monitorovanie | 97 |
| 3.5 Záver | 98 |

Obsah

| | |
|---|----|
| Úvod | 4 |
| Časť A - Analytická časť | 15 |
| Časť A.I Analýza vnútorného prostredia | 16 |
| Časť A.II Analýza vonkajšieho prostredia | 21 |
| Časť A.III Zhodnotenie súčasného stavu územia | 26 |
| Časť B – Strategická časť | 31 |
| Časť C – Programová časť /plánovacia časť | 34 |
| Časť D – Realizačná časť | 38 |
| Časť E – Finančná časť | 47 |
| Časť E.I Indikatívny finančný plán PHSR | 48 |
| Časť E.II Finančná časť | 49 |
| Povinné prílohy PHSR | |



ÚVOD

Program hospodárskeho a sociálneho rozvoja (PHSR) definuje § 8 zákona č.539/2008 Z.z. o podpore regionálneho rozvoja v znení zákona č.309/2014 Z.z. ako strednodobý rozvojový dokument, ktorý je vypracovaný v súlade s cieľmi a prioritami ustanovenými v národnej stratégii a zohľadňuje ciele a priority ustanovené v PHSR vyššieho územného celku, na území ktorého sa obec nachádza.

Program rozvoja obce vytvorený v rámci partnerstva pozostáva z

- a) analytickej časti, ktorá obsahuje komplexné hodnotenie a analýzu východiskovej situácie obce, odhad jej budúceho vývoja, možné riziká a ohrozenia vo väzbe na existujúce stratégie a koncepcie a využívanie vnútorného potenciálu územia, jeho limitov a rozvoja, definovanie podmienok udržateľného rozvoja obce,
- b) strategickej časti, ktorá obsahuje stratégiu rozvoja obce pri zohľadnení jej vnútorných špecifik a určí hlavné smery, priority a ciele rozvoja obce rešpektovaním princípov regionálnej politiky s cieľom dosiahnutia vyváženého udržateľného rozvoja územia,
- c) programovej časti, ktorá obsahuje najmä zoznam opatrení a aktivít na zabezpečenie realizácie programu rozvoja obce,
- d) realizačnej časti, ktorá je zameraná na popis postupov inštitucionálneho zabezpečenia formou partnerstva a organizačné zabezpečenie realizácie programu rozvoja obce, systém monitorovania a hodnotenia plnenia programu rozvoja obce s ustanovením merateľných ukazovateľov, vecný a časový harmonogram realizácie programu rozvoja obce formou akčných plánov,
- e) finančnej časti, ktorá obsahuje finančné zabezpečenie jednotlivých opatrení a aktivít, inštitucionálnej a organizačnej stránky realizácie programu rozvoja obce.

Aktualizácia programu rozvoja obce sa vypracúva podľa potreby.

Program rozvoja obce a jeho aktualizáciu schvaľuje obecné zastupiteľstvo

Schválenie programu rozvoja obce a príslušnej územnoplánovacej dokumentácie, ak jej spracovanie vyžaduje osobitný predpis, je podmienkou na predloženie žiadosti obce o poskytnutie dotácie zo štátneho rozpočtu a z doplnkových zdrojov podľa § 4 ods. 2 vyššie uvedeného zákona.



1 Analytická časť

1.1 Stručná charakteristika mesta

Mesto Rimavská Sobota je okresným mestom. Územie okresu sa nachádza v juhovýchodnej časti Banskobystrického kraja. Z hľadiska rozlohy je to najväčší okres v kraji. Stred okresu patrí do Juhoslovenskej kotliny, sever do Revúckej vrchoviny, Spišsko-gemerského krasu a Stolických vrchov, juh do sopečnej Cerovej vrchoviny. Najvýznamnejšími tokmi okresu sú Rimava, Blh a Slaná. Južná hranica okresu v dĺžke 64 km susedí s Maďarskou republikou. Rozloha okresu je 1471 km². Z celkového počtu obcí okresu majú štatút mesta Rimavská Sobota, Hnúšťa a Tisovec.

Mesto Rimavská Sobota leží v Slovenskom Rudohorí, v údolí rieky Rimava, na úrodnej nive holocénneho nánosov v nadmorskej výške 208 m, obklopené chránenou krajinnou oblasťou Cerová vrchovina a národným parkom Muránska planina. Podľa geomorfologického členenia územie Rimavskej Soboty patrí do oblasti Lučensko-košickej zníženej, celku Juhoslovenskej kotliny, podcelku Rimavskej kotliny, ktorá sa práve v katastri mesta delí do geomorfologických oddielov Gemerské terasy a Valická pahorkatina.

Oblasť mesta má najviac slnečného žiarenia na Slovensku - 2150 hodín ročne, charakterizuje ju teplá a suchá klíma (priemerná teplota v januári -5 °C, v júli 17 - 21 °C) a dlhé bezmrazivé obdobie.

Rimavská Sobota má 24 268 obyvateľov (ku 21. 04. 2015) a rozprestiera sa na rozlohe 77,55 km². Hranica územia mesta je vymedzená hranicou katastrálneho územia mesta Rimavská Sobota a hranicami katastrálnych území obcí Bakta, Dúžava, Mojín, Nižná Pokoradz a Vyšná Pokoradz, ktoré sú k územiu mesta pričlenené.

Základné charakteristiky mesta Rimavská Sobota a dostupnosť samosprávnych a štátnych úradov sú uvedené v nasledujúcich tabuľkách:

Základné charakteristiky mesta (stav ku 21.4.2015)

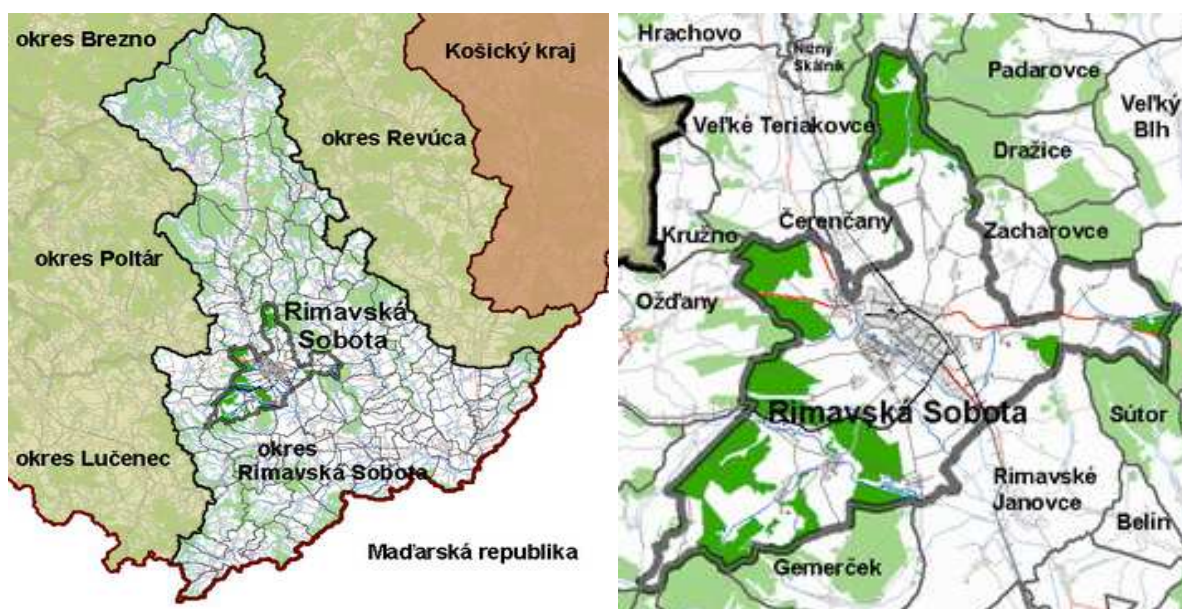
| | |
|--|-----------------|
| Kód obce | 514462 |
| Názov okresu | Rimavská Sobota |
| Názov kraja | Banskobystrický |
| Štatút obce | Mesto |
| PSC | 979 01 |
| Telefónne smerové číslo | 047 |
| Prvá písomná zmienka o meste - rok | 1268 |
| Nadmorská výška stredu mesta v m | 208 |
| Celková výmera územia mesta [km ²] | 77,55 |
| Počet obyvateľov | 24 268 |
| Hustota obyvateľstva na km ² | 313 |

Zdroj: Štatistický úrad SR

Mesto Rimavská Sobota je centrom verejného a kultúrneho života v južnej časti Banskobystrického kraja. Zabezpečuje základnú a mestskú vybavenosť pre obyvateľov mesta a nadmestskú vybavenosť pre obyvateľov celého okresu v oblastiach základného a stredného školstva, zdravotníctva, sociálnej pomoci, kultúry, verejnej správy, administratívy, športu, rekreácie, dopravy a rezortov na úrovni okresu.

Mesto leží na križovatke dopravných osí, na východo-západnej, ktorú tvorí cesta I. triedy č. 50 a severojužnej, ktorú tvorí cesta II. triedy č. 531, v priestore hlavnej sídelnej rozvojovej osi ako sídelné centrum nadregionálneho až celoštátneho významu s komplexnou vybavenosťou.

Z hľadiska polohy v okrese leží mesto Rimavská Sobota v jeho južnej časti na križovatke ciest Lučenec – Rimavská Sobota – Košice a Rimavská Sobota – Jesenské.





1.2 Socio-ekonomická analýza

1.2.1 Ľudské zdroje

1.2.1.1 Základné demografické údaje

V Rimavskej Sobote v súčasnej dobe žije 24 268 obyvateľov (údaj k 21. 04. 2015), z toho 11 589 mužov a 12 679 žien. Veková štruktúra: do 19 rokov – 4 679, 20 - 29 rokov – 3 427, 40 - 49 rokov – 3 407, 50 - 59 rokov – 3 649 a od 60 rokov – 4 930. V Rimavskej Sobote žije 3 070 (13 %) občanov rómskej menšiny.

Základné demografické údaje a demografický vývoj za ostatné roky v meste Rimavská Sobota sú uvedené v nasledujúcich tabuľkách a grafoch:

Vývoj počtu obyvateľstva a vekovej štruktúry obyvateľstva

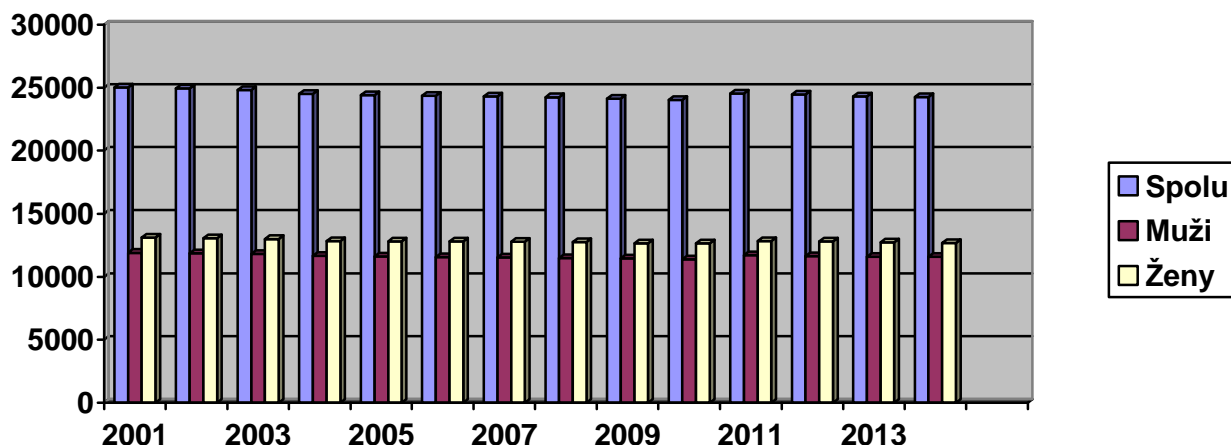
| Rok | Obyvatelia spolu | | | Predproduktívny vek 0-14 | Produktívny vek (15-64) | Poproduktívny vek (65 a viac) |
|------|------------------|-------|-------|-----------------------------|----------------------------|----------------------------------|
| | Muži | Ženy | Spolu | | | |
| 2001 | 11908 | 13120 | 25028 | 4432 | 18169 | 2427 |
| 2002 | 11877 | 13064 | 24941 | 4225 | 18306 | 2410 |
| 2003 | 11812 | 12998 | 24810 | 3995 | 18398 | 2417 |
| 2004 | 11675 | 12845 | 24520 | 3749 | 18299 | 2472 |
| 2005 | 11606 | 12819 | 24425 | 3598 | 18317 | 2510 |
| 2006 | 11572 | 12802 | 24374 | 3543 | 18245 | 2586 |
| 2007 | 11531 | 12778 | 24309 | 3454 | 18241 | 2614 |
| 2008 | 11500 | 12749 | 24249 | 3417 | 18196 | 2636 |
| 2009 | 11474 | 12664 | 24138 | 3384 | 18046 | 2708 |
| 2010 | 11393 | 12647 | 24040 | 3394 | 17893 | 2753 |
| 2011 | 11717 | 12832 | 24549 | 3602 | 18018 | 2929 |
| 2012 | 11649 | 12805 | 24454 | 3562 | 17892 | 3000 |
| 2013 | 11597 | 12725 | 24322 | 3486 | 17752 | 3084 |
| 2014 | 11589 | 12679 | 24268 | 3477 | 17551 | 3240 |

Zdroj: <http://datacube.statistics.sk/TM1WebSK/TM1WebLogin.aspx>

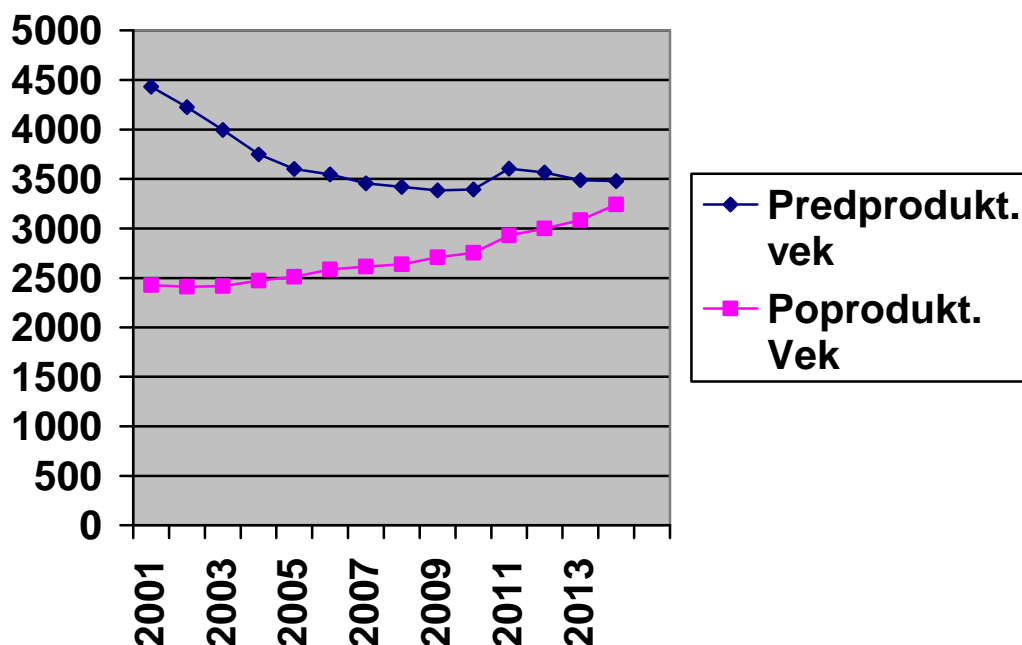
Spracovanie : vlastné



Vývoj počtu obyvateľov



Z vyššie uvedených údajov je vidieť, že počet obyvateľov mesta sa každým rokom znižoval do roku 2011, kedy sa zvýšil, ale od roku 2012 je zaznamenaný mierny pokles. Oproti roku 2001 klesol počet obyvateľov o 760.



Obyvateľstvo mesta starne. V posledných desiatich rokoch každoročne klesá počet obyvateľov školského veku a stúpa počet obyvateľov v dôchodkovom veku, čo dokumentuje aj nasledujúca tabuľka ukazujúca index starnutia. Priemerný vek a index starnutia je sledovaný za okres Rimavská Sobota.



Index starnutia

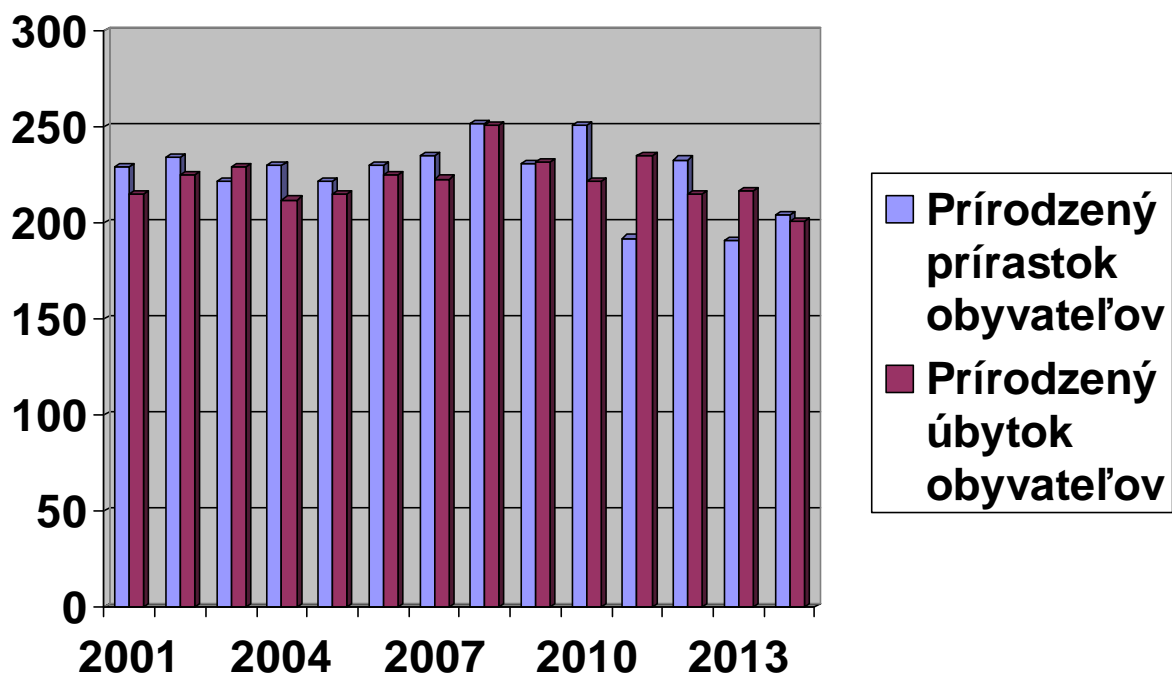
| Rok | Priemerný vek | Index starnutia |
|------|---------------|-----------------|
| 2001 | 35,9 | 60,5 |
| 2002 | 36,1 | 61,7 |
| 2003 | 36,3 | 62,4 |
| 2004 | 36,5 | 64,0 |
| 2005 | 36,7 | 64,8 |
| 2006 | 36,9 | 65,7 |
| 2007 | 37,1 | 66,1 |
| 2008 | 37,3 | 66,3 |
| 2009 | 37,4 | 66,5 |
| 2010 | 37,6 | 66,2 |
| 2011 | 37,6 | 65,1 |
| 2012 | 37,9 | 67,0 |
| 2013 | 38,2 | 69,5 |
| 2014 | 38,4 | 72,0 |

Zdroj: <http://statdat.statistics.sk/>

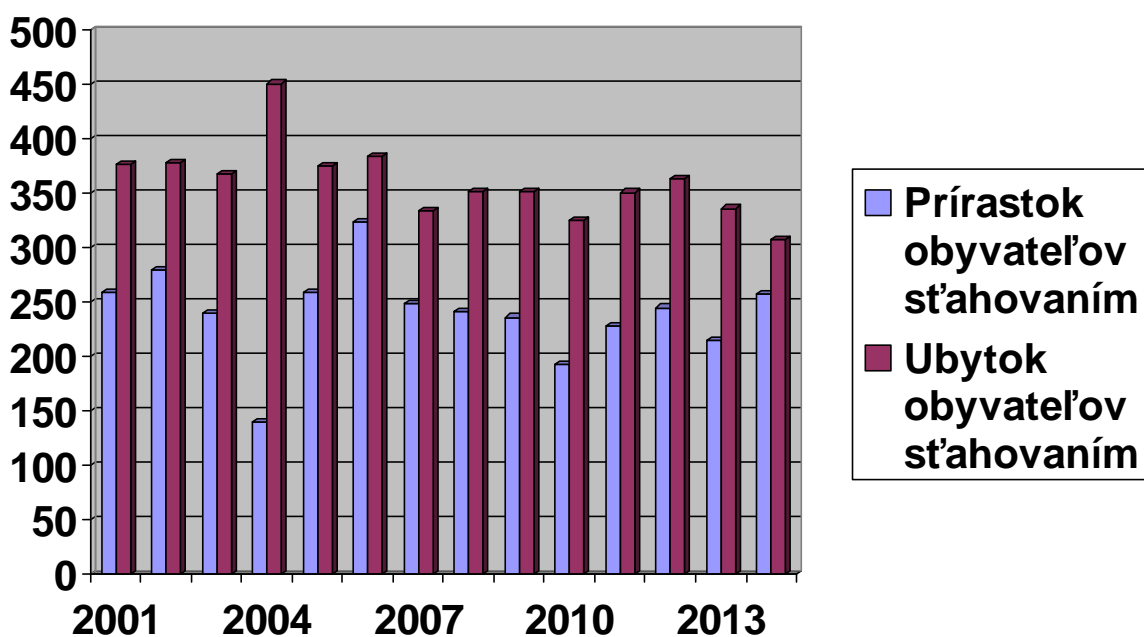
Prírastok obyvateľstva

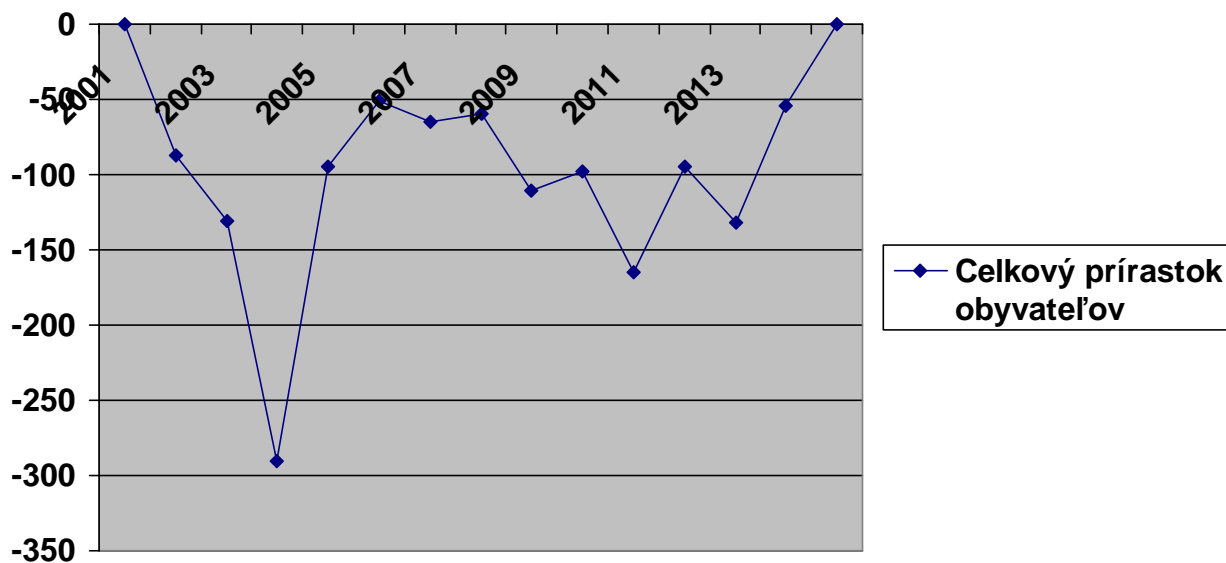
| Rok | Prirodzený prírastok obyvateľov | Prirodzený úbytok obyvateľov | Prírastok obyvateľov sťahovaním | Úbytok obyvateľov sťahovaním | Celkový prírastok obyvateľov |
|------|---------------------------------------|------------------------------------|---------------------------------------|------------------------------------|------------------------------------|
| 2001 | 229 | 215 | 259 | 377 | -101 |
| 2002 | 234 | 225 | 279 | 378 | -87 |
| 2003 | 222 | 229 | 240 | 368 | -131 |
| 2004 | 230 | 212 | 140 | 451 | -290 |
| 2005 | 222 | 215 | 259 | 375 | -95 |
| 2006 | 230 | 225 | 324 | 384 | -51 |
| 2007 | 235 | 223 | 249 | 334 | -65 |
| 2008 | 252 | 251 | 241 | 352 | -60 |
| 2009 | 231 | 232 | 236 | 352 | -111 |
| 2010 | 251 | 222 | 193 | 325 | -98 |
| 2011 | 192 | 235 | 228 | 351 | -165 |
| 2012 | 233 | 215 | 245 | 363 | -95 |
| 2013 | 191 | 217 | 215 | 336 | -132 |
| 2014 | 204 | 201 | 257 | 307 | -54 |

Zdroj: Zdroj: <http://datacube.statistics.sk/TM1WebSK/TM1WebLogin.aspx>



Vývoj počtu obyvateľov





Vývoj počtu obyvateľov

Vyššie uvedené údaje ukazujú a ich vývoj dokumentuje, že v meste sa okrem rokov 2003, 2009, 2011, 2013 narodilo viac detí ako bolo úmrtí. Počet narodených detí nemá jednoznačne klesajúcu tendenciu, aj keď v 2014 sa narodilo o 20 detí menej, ako v 2001. Úmrtnosť obyvateľstva vykazuje stabilnú úroveň v priemere cca 222 úmrtí ročne.

Migrácia obyvateľov mesta vykazuje jednoznačne negatívnu tendenciu. Za posledných 9 rokov sa vždy odsťahovalo viac obyvateľov ako sa prisťahovalo. Prisťahovanie obyvateľov má kolísavú tendenciu a ani v jednom roku nepresiahlo 350 obyvateľov.

Najmenej obyvateľov sa prisťahovalo v roku 2004 – 140 obyvateľov.

Zloženie obyvateľstva podľa národnosti

| Národnosť | Muži | Ženy | Spolu |
|-----------------|-------|-------|--------|
| Rimavská Sobota | | | |
| Slovenská | 6 242 | 7 059 | 13 301 |
| Maďarská | 3 375 | 3 923 | 7 298 |
| Rómska | 111 | 136 | 247 |
| Rusínska | 2 | 3 | 5 |
| Ukrajinská | 4 | 12 | 16 |



| | | | |
|-----------|--------|--------|--------|
| Česká | 46 | 56 | 102 |
| Nemecká | 8 | 4 | 12 |
| Poľská | 2 | 7 | 9 |
| Ruská | 4 | 4 | 8 |
| Židovská | 2 | 2 | 4 |
| Moravská | 2 | 3 | 5 |
| Bulharská | 5 | 1 | 6 |
| Iná | 19 | 11 | 30 |
| Nezistená | 1 925 | 1 672 | 3 597 |
| Spolu | 11 747 | 12 893 | 24 640 |

Zdroj: Sčítanie obyvateľov, domov a bytov 2011

internetová stránka: <http://census2011.statistics.sk/tabulky.html>

Údaje o národnostnom zložení sú zo sčítania ľudu v roku 2011. Podľa uvedených údajov sa k slovenskému národnosti hlási 53,98 %, k maďarskej národnosti sa hlási 29,62 % a k rómskej národnosti sa hlási 1% obyvateľstva.

Zloženie obyvateľstva podľa náboženského vyznania

| Náboženské vyznanie | Muži | Ženy | Spolu |
|--|-------|-------|-------|
| Rimavská Sobota | | | |
| Rímskokatolícka cirkev | 4 413 | 5 576 | 9 989 |
| Gréckokatolícka cirkev | 50 | 43 | 93 |
| Pravoslávna cirkev | 14 | 10 | 24 |
| Evanjelická cirkev augsburského vyznania | 846 | 1 158 | 2 004 |
| Reformovaná kresťanská cirkev | 812 | 1 036 | 1 848 |
| Evanjelická cirkev metodistická | 72 | 86 | 158 |
| Apoštolská cirkev | 0 | 3 | 3 |
| Starokatolícka cirkev | 9 | 13 | 22 |
| Bratská jednota baptistov | 6 | 5 | 11 |



| | | | |
|---|--------|--------|--------|
| Cirkev československá husitská | 5 | 2 | 7 |
| Cirkev adventistov siedmeho dňa | 3 | 7 | 10 |
| Cirkev bratská | 1 | 2 | 3 |
| Kresťanské zbory | 31 | 26 | 57 |
| Ústredný zväz židovských náboženských obcí | 8 | 7 | 15 |
| Náboženská spoločnosť Jehovovi svedkovia | 65 | 119 | 184 |
| Novoapostolská cirkev | 1 | 1 | 2 |
| Cirkev Ježiša Krista Svätých neskorších dní | 3 | 2 | 5 |
| Bez vyznania | 2 939 | 2 600 | 5 539 |
| Iné | 43 | 27 | 70 |
| Nezistené | 2 426 | 2 170 | 4 596 |
| Spolu | 11 747 | 12 893 | 24 640 |

Údaje o zložení obyvateľstva podľa náboženského vyznania sú zo sčítania ľudu v roku 2011. K rímskokatolíckemu vierovyznaniu sa hlási 40,54 %, k evanjelickému sa hlási 8,13 % a k reformovanej kresťanskej cirkvi 7,50 % obyvateľstva. Bez vyznania je 22,48 % obyvateľstva.

Zloženie obyvateľstva podľa národnosti

| Národnosť | 2001 (%) |
|------------|----------|
| Slovenská | 59,28 |
| Maďarská | 35,26 |
| Rómska | 3,01 |
| Rusínska | 0,02 |
| Ukrajinská | 0,10 |
| Česká | 0,70 |
| Moravská | 0,05 |
| Nemecká | 0,05 |
| Poľská | 0,05 |



Zdroj: Štatistický úrad SR

Údaje o národnostnom zložení sú zo sčítania ľudu v roku 2001. Podľa uvedených údajov sa k slovenskej národnosti hlási 59,28 %, k maďarskej národnosti sa hlási 35,26 % a k rómskej národnosti sa hlási 3,01 % obyvateľstva.

Zloženie obyvateľstva podľa náboženského vyznania

| Vierovyznanie | 2001 (%) |
|-------------------------|----------|
| Rímskokatolícke | 47,84 |
| Evanjelické | 10,33 |
| Gréckokatolícke | 0,50 |
| Pravoslávne | 0,11 |
| Československé husitské | 0,01 |
| Bez vyznania | 25,44 |
| Ostatné | 0,12 |
| Nezistené | 5,26 |

Zdroj: Štatistický úrad SR

Údaje o zložení obyvateľstva podľa náboženského vyznania sú zo sčítania ľudu v roku 2001. K rímskokatolíckemu vierovyznaniu sa hlási 47,84 %, k evanjelickému sa hlási 10,33 % obyvateľstva. Bez vyznania je 25,44 % obyvateľstva.

Je možné predpokladať, že aj koncom roku 2006 bolo rozloženie vyznania obyvateľov mesta na úrovni roku 2001. Avšak je nevyhnutné doplniť údaj o *reformovanej kresťanskej cirkvi* na Slovensku, ktorá má v meste Rimavská Sobota bohaté zastúpenie a v hore uvedenej štatistickej tabuľke nie je bližšie špecifikovaná. Hlavná predstaviteľka Cirkevného zboru reformovanej kresťanskej cirkvi v Rimavskej Sobote uvádza údaj cca. 500 plnoprávných cirkevníkov, podľa evidencie príslušníkov hlásiacich sa k tomuto vierovyznaniu.

Od predchádzajúceho sčítania ľudu v roku 1991 sa počet veriacich v kraji zvýšil o 78 768 ľudí, čo predstavovalo nárast o 17,6 % a počet neveriacich o 24 622, čo reprezentovalo zvýšenie o 28,5 %. Prírastky išli na úkor skupiny obyvateľov, ktorej vierovyznanie nebolo zistené, lebo ich počet sa znížil o 100 589 ľudí – na 19,6 % oproti stavu z roku 1991. V kraji sú najväčšou skupinou rímski katolíci (62,4 %), ďalej nasledujú neveriaci (16,8 %), evanjelici augsburského vyznania (13,0 %), osoby s nezisteným vyznaním (3,0 %), prívrženci Reformovanej kresťanskej cirkvi (1,8 %) a gréckokatolíci (0,8 %). Rímskokatolícka cirkev má relatívne najsilnejšie pozície v okresoch Žarnovica, kde sa k nej prihlásilo 83,6 % obyvateľov, Detva (83,1 %) a Brezno (75,4 %), najslabšie v okresoch Revúca (43,1 %), Banská Bystrica (49,1 %) a Zvolen (51,5 %). Neveriacich je najviac v okresoch Banská Bystrica (25,0 %), Revúca (24,9 %) a Zvolen (22,1 %), najmenej v okresoch Krupina (5,5 %), Detva (8,8 %) a Veľký Krtíš (9,0 %). Evanjelikov a.v. sa najviac prihlásilo v okresoch Poltár (21,8 %), Zvolen (21,0 %) a Revúca (18,4 %), najmenej v okresoch Žarnovica (1,4 %), Žiar nad Hronom (2,8 %), Detva a Brezno (po 4,6 %). Reformistov je najviac medzi obyvateľmi okresov Rimavská Sobota (9,9 %), Revúca (6,6 %) a Lučenec (0,7 %), takmer sa nevyskytujú



v okresoch Brezno a Detva. Banskobystrický kraj, ktorý je podľa počtu obyvateľov medzi krajinami piaty, má z krajov najpočetnejšiu skupinu evanjelikov a.v., tvoria 23 % ich celorepublikového počtu a tiež metodistov, adventistov, starokatolíkov a členov Kresťanských zborov.

1.2.1.2 Nezamestnanosť

Okres Rimavská Sobota je v rámci Slovenska okresom s najvyššou priemernou mierou evidovanej nezamestnanosti, čo dokumentujú údaje z roku 2006. Najnižšiu priemernú mieru evidovanej nezamestnanosti v roku 2006 dosiahol okres Bratislava IV (1,9 %) a najvyššiu okres Rimavská Sobota (29 %). Priemernú mieru evidovanej nezamestnanosti nad 25 % mali v roku 2006 dva okresy v rámci Banskobystrického samosprávneho kraja (Rimavská Sobota a Revúca), pričom v roku 2005 to boli tri okresy (aj okres Veľký Krtíš).

Nezamestnanosť je obzvlášť kritická v okresoch Revúca, Rimavská Sobota a Veľký Krtíš. Alarmujúce je vysoké percento dlhodobo nezamestnaných, kde až v 8 okresoch presahuje hranicu 50 % z celkového počtu uchádzačov o zamestnanie (ÚoZ).

Porovnanie počtu uchádzačov o zamestnanie za SR, BBSK¹ a okresy

| SR/kraj/okres | Počet uchádzačov o zamestnanie spolu k 31. 12. 2002 | Počet uchádzačov o zamestnanie spolu k 31. 12. 2003 | Počet uchádzačov o zamestnanie spolu k 31. 12. 2004 | Počet uchádzačov o zamestnanie spolu k 31. 12. 2005 | Z toho evidovaní viac ako 12 mesiacov | Absolventi škôl spolu | Ženy | Zdravotne postihnutí |
|------------------------|--|--|--|--|---------------------------------------|-----------------------|----------------|----------------------|
| SR spolu | 504 077 | 452 224 | 383 155 | 333 834 | 170 883 | 21 648 | 169 726 | 14 469 |
| BBSK | 81 795 | 78 671 | 68 927 | 63 462 | 36 137 | 3 548 | 32 138 | 2 393 |
| Banská Bystrica | 6 414 | 5 729 | 5 159 | 4 475 | 1 666 | 361 | 2 386 | 148 |
| Banská Štiavnica | 1 725 | 1 628 | 1 479 | 1 516 | 631 | 101 | 783 | 126 |
| Brezno | 8 066 | 7 712 | 6 348 | 5 316 | 2 844 | 278 | 2 933 | 157 |
| Detva | 4 526 | 4 127 | 3 365 | 3 088 | 1 529 | 206 | 1 637 | 135 |
| Krupina | 2 860 | 2 688 | 2 370 | 2 120 | 1 197 | 137 | 974 | 57 |
| Lučenec | 10 544 | 9 808 | 8 619 | 8 127 | 4 836 | 470 | 4 061 | 227 |
| Poltár | 2 945 | 3 293 | 3 077 | 2 673 | 1 627 | 167 | 1 332 | 120 |
| Revúca | 7 512 | 7 336 | 6 958 | 6 701 | 4 590 | 241 | 3 260 | 255 |
| Rimavská Sobota | 15 739 | 14 806 | 13 280 | 12 930 | 8 528 | 488 | 6 211 | 521 |
| Veľký Krtíš | 8 052 | 7 705 | 6 681 | 6 199 | 3 750 | 321 | 2 934 | 252 |
| Zvolen | 5 024 | 4 819 | 4 066 | 3 788 | 1 590 | 267 | 1 989 | 142 |
| Žarnovica | 3 720 | 3 790 | 3 155 | 2 688 | 1 497 | 225 | 1 447 | 103 |
| Žiar nad Hronom | 4 668 | 5 230 | 4 370 | 3 841 | 1 852 | 286 | 2 191 | 150 |

¹ Banskobystrický samosprávny kraj

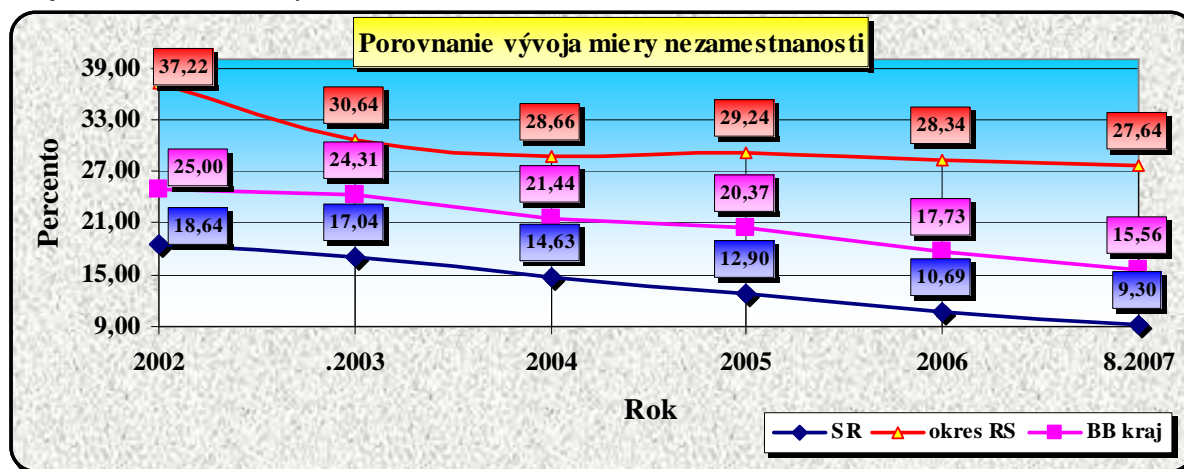


Zdroj: ŠÚ SR, Vybrané údaje o regiónoch v SR 2002, 2003, 2004, 2005, údaje Ústredia práce, sociálnych vecí a rodiny

Vývoj miery evidovanej nezamestnanosti a zloženia uchádzačov o zamestnanie v okrese Rimavská Sobota

| STAV K 31. 12. PRÍSLUŠNÉ HO ROKU | MIERA EVIDOVANEJ NEZAMESTNAN OSTI V % | STAV UOZ KU KONCU SLEDOVAN ÉHO MESIACA | Z TOHO | | | |
|---|---|--|--------|-----|-----------|------------|
| | | | Ženy | ZPS | Mladiství | Absolventi |
| 2002 | 37,22 | 15 734 | 6 759 | 861 | 336 | 729 |
| 2003 | 30,64 | 14 806 | 6 350 | 692 | 163 | 519 |
| 2004 | 28,66 | 13 280 | 6 247 | 487 | 321 | 486 |
| 2005 | 29,24 | 12 930 | 6 211 | 521 | 326 | 488 |
| 2006 | 28,34 | 12 301 | 5 963 | 374 | 327 | 356 |
| K 31. 08. 2007 | 27,64 | 11 579 | 5 742 | 337 | 301 | 218 |

Zdroj: UPSVR SR, štatistiky mesačné

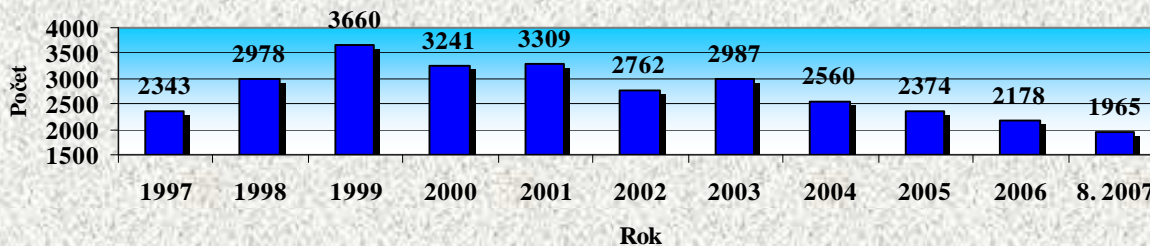


Na konci decembra 2006 dosiahla miera evidovanej nezamestnanosti v okrese Rimavská Sobota 28,34 %. Ku koncu augusta 2007 dosiahla miera evidovanej nezamestnanosti v okrese 27,64 % a okres tak opätovne potvrdil najvyššiu mieru nezamestnanosti v rámci Slovenska.

Základné údaje o počte a štruktúre uchádzačov o zamestnanie v meste Rimavská Sobota a jej vývoj sú uvedené v nasledujúcich tabuľkách a grafoch:



Vývoj počtu uchádzačov o zamestnanie na území mesta

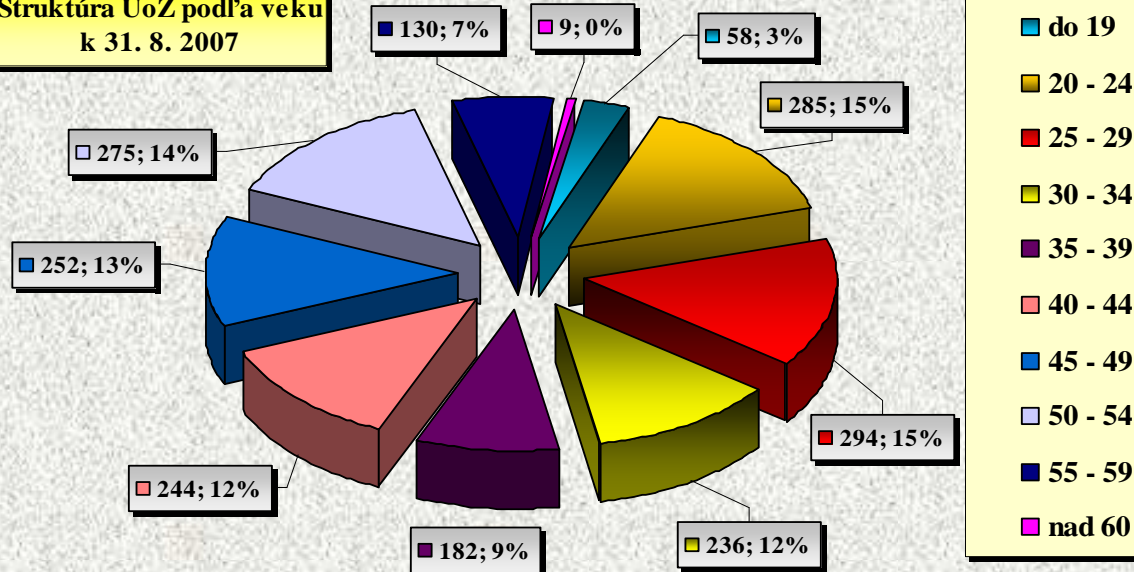


Štruktúra uchádzačov o zamestnanie podľa veku

| Rok | Spolu | do 19 | 20 - 24 | 25 - 29 | 30 - 34 | 35 - 39 | 40 - 44 | 45 - 49 | 50 - 54 | 55 - 59 | nad 60 |
|---------|-------|-------|---------|---------|---------|---------|---------|---------|---------|---------|--------|
| 1997 | 2343 | 346 | 381 | 258 | 325 | 332 | 287 | 209 | 146 | 56 | 3 |
| 1998 | 2978 | 422 | 518 | 363 | 387 | 378 | 382 | 290 | 179 | 51 | 8 |
| 1999 | 3660 | 428 | 700 | 452 | 461 | 456 | 477 | 391 | 204 | 82 | 9 |
| 2000 | 3241 | 390 | 667 | 399 | 338 | 385 | 386 | 366 | 223 | 81 | 6 |
| 2001 | 3309 | 302 | 656 | 441 | 344 | 411 | 344 | 411 | 408 | 375 | 261 |
| 2002 | 2762 | 200 | 487 | 404 | 274 | 339 | 361 | 330 | 254 | 108 | 5 |
| 2003 | 2987 | 146 | 559 | 424 | 312 | 365 | 380 | 379 | 310 | 108 | 4 |
| 2004 | 2560 | 117 | 382 | 371 | 285 | 302 | 339 | 330 | 319 | 108 | 7 |
| 2005 | 2374 | 121 | 350 | 328 | 288 | 250 | 300 | 301 | 308 | 121 | 7 |
| 2006 | 2178 | 97 | 290 | 310 | 286 | 211 | 297 | 295 | 286 | 100 | 6 |
| 8. 2007 | 1965 | 58 | 285 | 294 | 236 | 182 | 244 | 252 | 275 | 130 | 9 |

Zdroj: UPSVAR Rimavská Sobota, štatistické údaje

Štruktúra UoZ podľa veku
k 31. 8. 2007



Štruktúra uchádzačov o zamestnanie podľa vzdelania

| Rok | Spolu | Bez | ZŠ | Vyučení | SOU | SOU | Gym. | SO | Vyššie | VŠ | Ved. |
|-----|-------|-----|----|---------|-----|-----|------|----|--------|----|------|
|-----|-------|-----|----|---------|-----|-----|------|----|--------|----|------|

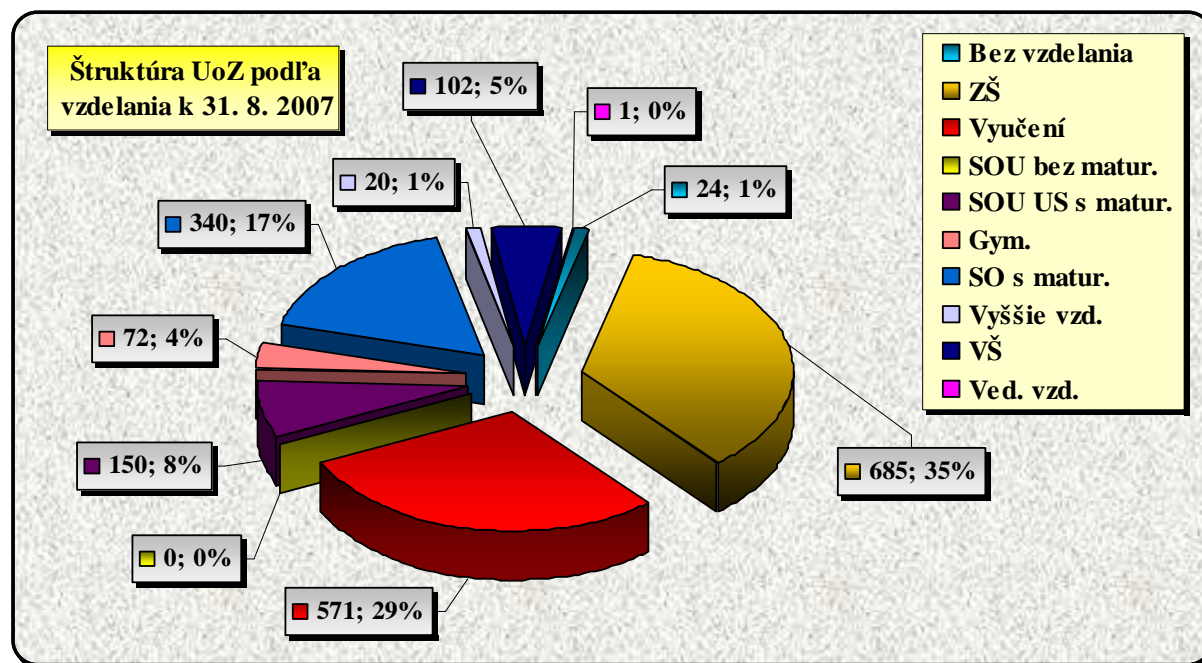


| | | vzdelania | | | bez matur. | US s matur. | | s matur. | vzd. | | vzd. |
|------------|------|-----------|------|------|---------------|----------------|-----|----------|------|-----|------|
| 1997 | 2343 | 18 | 1017 | 501 | 200 | 143 | 71 | 354 | 1 | 38 | 0 |
| 1998 | 2978 | 23 | 1168 | 646 | 278 | 228 | 89 | 488 | 2 | 55 | 0 |
| 1999 | 3660 | 32 | 1222 | 917 | 323 | 302 | 125 | 640 | 9 | 90 | 0 |
| 2000 | 3241 | 26 | 966 | 926 | 198 | 289 | 124 | 618 | 12 | 82 | 0 |
| 2001 | 3309 | 43 | 1089 | 1058 | 24 | 245 | 123 | 625 | 13 | 88 | 1 |
| 2002 | 2762 | 52 | 985 | 818 | 0 | 200 | 93 | 526 | 15 | 72 | 1 |
| 2003 | 2987 | 43 | 1004 | 943 | 4 | 260 | 87 | 557 | 25 | 63 | 1 |
| 2004 | 2560 | 24 | 773 | 816 | 1 | 231 | 78 | 546 | 28 | 62 | 1 |
| 2005 | 2374 | 19 | 797 | 738 | 1 | 216 | 81 | 451 | 22 | 48 | 1 |
| 2006 | 2178 | 21 | 740 | 692 | 0 | 196 | 71 | 390 | 22 | 44 | 2 |
| 8. 2007 | 1965 | 24 | 685 | 571 | 0 | 150 | 72 | 340 | 20 | 102 | 1 |

Zdroj: UPSVaR Rimavská Sobota, štatistické údaje

Vysvetlivky:

- Ved. vzd. - vedecká výchova (stupeň vzdelania 9)
- VŠ - vysokoškolské (stupeň vzdelania 8)
- Vyššie. vzd. - vyššie vzdelanie (stupeň vzdelania 7)
- ÚSO - úplné stredné odborné s maturitou (stupeň vzdelania 6)
- ÚSV - úplné stredné všeobecné s maturitou (stupeň vzdelania 5)
- ÚS - úplné stredné s maturitou (stupeň vzdelania 4)
- SO - stredné odborné bez maturity (stupeň vzdelania 3)
- Vyučenie - vyučenie (stupeň vzdelania 2)
- ZŠ - základné (stupeň vzdelania 1)
- Bez vzdelania - bez vzdelania (stupeň vzdelania 0)



Štruktúra uchádzačov o zamestnanie podľa dĺžky trvania (v mesiacoch)

| ROK | SPOLU | DO 3 | 4 - 6 VRÁTANE | 7 - 9 VRÁTANE | 10 - 12 VRÁTANE | 13 - 24 VRÁTANE | NAD 24 MESIACOV |
|------|-------|------|------------------|------------------|--------------------|--------------------|--------------------|
| 1997 | 2343 | 492 | 332 | 218 | 218 | 376 | 707 |
| 1998 | 2978 | 537 | 482 | 325 | 213 | 615 | 806 |



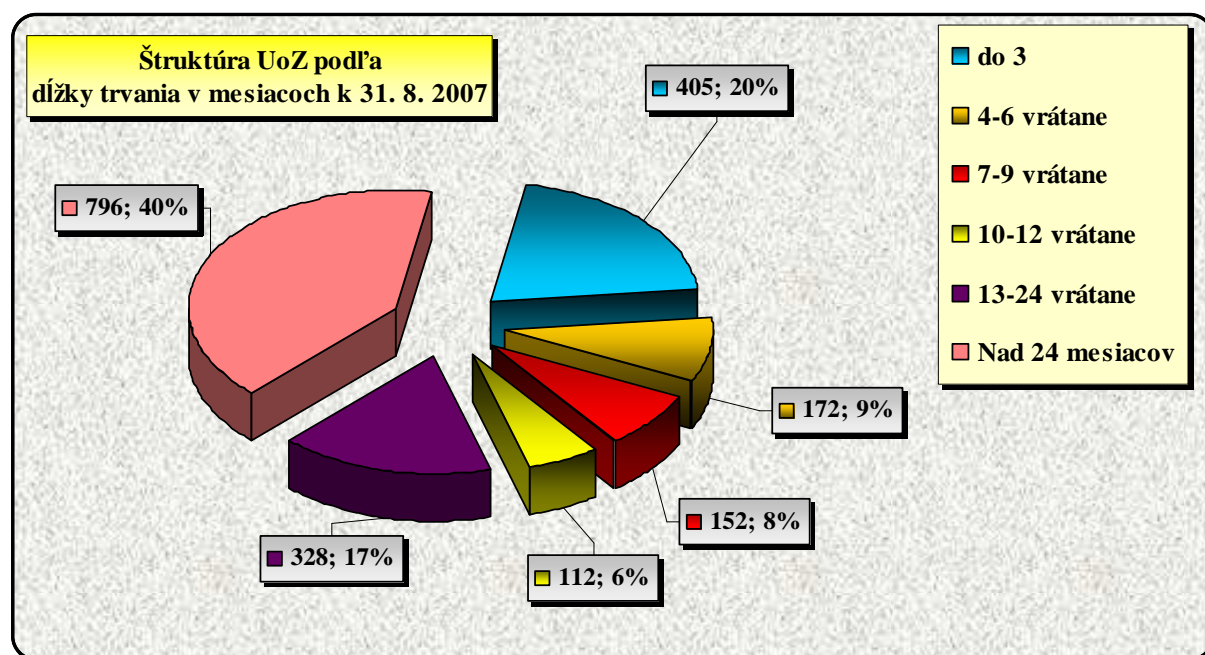
| | | | | | | | |
|------|------|-----|-----|-----|-----|-----|------|
| 1999 | 3660 | 622 | 416 | 366 | 301 | 850 | 1105 |
| 2000 | 3241 | 562 | 426 | 291 | 277 | 752 | 933 |
| 2001 | 3309 | 450 | 450 | 256 | 577 | 700 | 876 |
| 2002 | 2762 | 392 | 313 | 224 | 264 | 733 | 836 |
| 2003 | 2987 | 605 | 322 | 242 | 178 | 596 | 1044 |
| 2004 | 2560 | 571 | 309 | 190 | 211 | 441 | 838 |
| 2005 | 2374 | 497 | 310 | 187 | 153 | 429 | 798 |
| 2006 | 2178 | 364 | 256 | 147 | 145 | 393 | 873 |
| 2007 | 1965 | 405 | 172 | 152 | 112 | 328 | 796 |

Zdroj: UPSVaR Rimavská Sobota, štatistické údaje

Prítok absolventov do evidencie uchádzačov o zamestnanie v meste Rimavská Sobota

| | 2004 | 2005 | 2006 | 2007 |
|---------------------------|-----------|-----------|-----------|------------|
| Gymnázium RS | 2 | 2 | 1 | 9 |
| Obchodná akadémia RS | 11 | 11 | 6 | 6 |
| SOU služieb RS | 13 | 3 | 7 | 13 |
| SOU strojárské RS | 1 | 5 | 6 | 6 |
| Spojená škola RS | 3 | 1 | 1 | 4 |
| Združená stredná škola RS | 6 | 2 | 11 | 13 |
| Ostatné | 17 | 16 | 15 | 18 |
| Vysoká škola | 21 | 33 | 47 | 57 |
| SPOLU | 74 | 73 | 94 | 126 |

Zdroj: UPSVaR Rimavská Sobota



1.2.1.3 Problematika marginalizovaných skupín

Demografické údaje



Rómska menšina je osobitou skupinou výrazne ohrozenou sociálnym vylúčením. Na základe údajov zo sociografického mapovania rómskych osád (2004) je v meste podiel rómskej menšiny 13 % z celkového počtu obyvateľov.

Odlíšnym spôsobom však treba posudzovať životné a bytové podmienky Rómov. V súčasnosti možno ich koncentráciu definovať ako integrované (koncentrované aj rozptýlené zoskupenie v rámci mestskej aglomerácie), segregované (zoskupenie na okraji, mimo obce) a nešpecifikované zoskupenie.

Sídlisko Dúžavská cesta je separovanou osadou, kde žijú obyvatelia rómskej komunity. Nachádza sa tu 164 bytov – 120 vlastníkov bytov, 44 nájomcov bytov, celkovo okolo 1000 obyvateľov.

Existujúca infraštruktúra vykazuje dlhodobu vysokú poruchovosť a je v havarijnom stave, čo spôsobuje nedostatočné zásobovanie pitnou vodou a tým zníženie komfortu bývania a ohrozenia hygienických návykov tejto skupiny obyvateľstva. Druhotným problémom je sústavné zadlžovanie sídliska neuhrádzaním nákladov za spotrebu vody, plynu a elektriny, čo spôsobuje tiež zastavenie dodávok jednotlivých médií a tým aj zamedzenie akéhokoľvek dodržiavania princípov hygieny. V roku 2006 bolo vybudované hygienické stredisko a práčovňa, ktoré obyvatelia využívajú.

1.2.2 Ekonomika

1.2.2.1 Štruktúra ekonomiky

K 31. 12. 2005 v meste pôsobí podľa živnostenského odboru Obvodného úradu v Rimavskej Sobote 1439 živnostníkov a 545 malých a stredných podnikov. K nosným odvetviám patria potravinársky a doplnkový strojársky priemysel.

Z hľadiska výroby a zamestnanosti je v meste najdôležitejším odvetvím potravinársky priemysel, ktorý zamestnáva okolo 40 % a poľnohospodárstvo, kde je v evidencii 74 samostatne hospodáriacich roľníkov.

Mesto má veľmi výhodnú geografickú polohu v rámci Slovenska, pričom je veľmi dôležité, aby samosprávne orgány túto polohu využili, vytvorili priaznivé podnikateľské prostredie, pritiahli zahraničných investorov a vytvorili tak nové pracovné miesta.

1.2.2.2 Priemysel

Všetky priemyselné podniky boli v procese transformácie hospodárstva sprivatizované. Najčastejšie právne formy firiem sú akciové spoločnosti a spoločnosti s ručením obmedzeným.



Najvýznamnejšia zahraničná kapitálová účasť je v podniku SEWON ECS SLOVAKIA s.r.o.. Táto spoločnosť je zároveň aj najvýznamnejším zamestnávateľom v meste Rimavská Sobota, nakoľko prácu poskytuje cca 700 občanom mesta a okolia.

V meste na základe údajov zo sociálnej poisťovne sa nachádza 717 zamestnávateľov s počtom zamestnancov pod 20 a celkovo zamestnávajú 2347 osôb (k 15. 05. 2007).

Prehľad priemyselných podnikov podľa odvetví, ktoré majú viac než 20 pracovníkov, je uvedený v nasledujúcej tabuľke:

Priemyselné podniky nad 20 pracovníkov podľa odvetví k 15. 05. 2007

| Odvetvie | Produkcia |
|--|---|
| Strojársky priemysel 1. Talos s.r.o. | Výrobca strojárskych komponentov |
| Kovospracujúci priemysel 2. I.P.A. Kovovýroba s.r.o., Rimavská Sobota | Výroba kotlov a kachlí |
| Automobilový priemysel 3. SEWON ECS SLOVAKIA s.r.o. | Výroba káblových zväzkov |
| Textilný a odevný priemysel 4. AUTOPOŤAHY, s.r.o. 5. MAD SR, s.r.o. | Výroba autopočáhov Výroba autopočáhov |
| Potravinársky priemysel 6. GEMERSKÁ MLIEKÁREŇ, s.r.o., Rimavská Sobota 7. KORO, s.r.o. 8. RISO R, s.r.o. Konzerváreň Rimavská Sobota 9. SPOHYPO a.s., Rimavská Sobota 10. TAURIS a.s. Rimavská Sobota 11. FLASHCO, s.r.o. | Mliekarenská výroba Výroba šalátov Konzervárenská výroba Produkcia vajec Výroba mäsa a mäsových výrobkov Spracovávanie húb |
| Elektrotechnický priemysel 12. MIKROMEX, a.s. Rimavská Sobota 13. KISSLING SLOVENSKO, s.r.o. | Výroba elektrotechnických komponentov Výroba elektrotechnických komponentov |
| Stavebníctvo 14. GEMERSTAV – E.Ádám 15. STAVART, s.r.o. 16. Ferdinand KISS 17. Renova, s.r.o. | Stavebná činnosť Stavebná činnosť Stavebná činnosť Stavebná činnosť |
| Drevospracujúci priemysel 18. Lesy SR, š.p., odštepňý závod RS | Spracovanie dreva |
| Poľnohospodárske podniky 19. AGROTAURIS, s.r.o. 20. GEMERNÁKUP, a.s. 21. Agro Tomašová, a.s. | Poľnohospodárska výroba Služby v poľnohospodárstve Služby v poľnohospodárstve bez strojovej výroby |

Zdroj: MsÚ Rimavská Sobota a Sociálna poisťovňa Rimavská Sobota

V prípade, ak veľkosť podniku posudzujeme podľa počtu zamestnaných osôb, z domácich priemyselných podnikov uvedených v tabuľke, za najväčšie možno považovať spoločnosti:

- TAURIS, a.s. s počtom zamestnancov 651
- AGROTAURIS, s.r.o. s počtom zamestnancov 163



- SPOHYPO, a.s. s počtom zamestnancov 112

Prehľad podnikov s účasťou mesta Rimavská Sobota je uvedený v nasledujúcej tabuľke:

Podniky s účasťou mesta Rimavská Sobota

| NÁZOV | CHARAKTERISTIKA |
|-------------------------------------|--|
| Technické služby mesta | Príspevková organizácia mesta s ročným príspevkom cca 30 mil. Sk <i>Počet zamestnancov: 93</i> |
| Mestské kultúrne stredisko | Príspevková organizácia mesta s príspevkom ročne cca 7 mil. Sk. V tejto organizačnej štruktúre je zahrnutá i prevádzka kina Orbis, Mestskej galérie a Amfiteátra v Mestskej záhrade <i>Počet zamestnancov: 17</i> |
| ENERGOBYT spol. s r.o. | Mesto ako jeden zo spoločníkov obchodnej spoločnosti pre tepelné hospodárstvo (výrobu a distribúciu tepla) <i>Počet zamestnancov: 24</i> <i>Účasť Mesta RS 41,34%</i> |
| Mestská bytová správa s.r.o. | Spoločnosť so 100 % majetkovou účasťou mesta, zabezpečuje správu a údržbu bytov a nebytových priestorov vo vlastníctve mesta <i>Počet zamestnancov: 34</i> |

Zdroj: MsÚ Rimavská Sobota

Prehľad o poskytovaných službách v meste Rimavská Sobota je uvedený v nasledujúcej tabuľke:

Súhrnný prehľad o poskytovaných službách na území mesta

| Odvetvie | Zariadenie | Počet |
|-------------------------|---------------------------|-------|
| Peňažníctvo | Komerčné banky | 6 |
| | Bankomaty | 7 |
| | Zmenárne | 7 |
| Poistovníctvo | Komerčné poisťovne | 5 |
| Poštové služby | Pošty | 2 |
| Požiarna ochrana | Jednotky požiarna ochrany | 9 |
| | Požiarna vozidlá | 11 |



| | | |
|---|--------------------------|-------------------------------------|
| Cintorínske služby | Dom smútku | 1 |
| | Cintoríny | 7 |
| Ubytovacie zariadenia cestovného ruchu | Hotely, motely | 2 |
| | Penzióny | 1 |
| | Turistické ubytovne | 2 |
| | Ostatné ubyt. zariadenia | 1 |
| | | |
| Cestovné kancelárie | | 6 + 1 turistické informačné centrum |
| Predajne | Hypermarket | 1 |
| | Potravinársky tovar | 69 |
| | Nepotravinársky tovar | 253 |
| | Zmiešaný tovar | 12 |
| | Čerpacie stanice PHM | 5 |
| | Motorové vozidlá | 4 |
| Pohostinstvá a reštaurácie | | 89 |
| Videopožičovne | | 3 |
| Zariadenia na opravu | Osobných automobilov | 6 |
| | Motocyklov a mopedov | 2 |
| Rekreačná oblasť | Zelená voda - Kurinec | 1 |

Zdroj: MsÚ Rimavská Sobota

Celkový stav ekonomiky mesta, ako aj jej nedostatočný rast, sú príčinou nepriaznivej situácie v zamestnanosti.

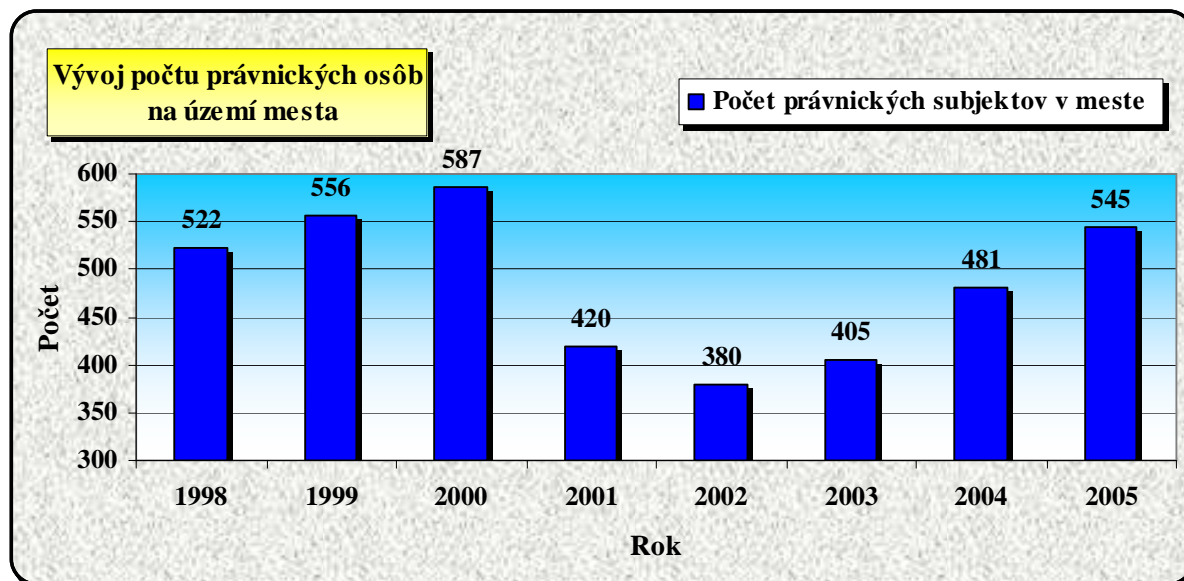
1.2.2.3 Právnické subjekty

Základné údaje o vývoji počtu právnických osôb sú uvedené v nasledujúcej tabuľke a grafe:

Štruktúra a vývoj právnických osôb na území mesta

| ROK | POČET PRÁVNICKÝCH SUBJEKTOV |
|------|-----------------------------|
| 1998 | 522 |
| 1999 | 556 |
| 2000 | 587 |
| 2001 | 420 |
| 2002 | 380 |
| 2003 | 405 |
| 2004 | 481 |
| 2005 | 545 |

Zdroj: ŠÚ SR, Vybrané údaje o regiónoch v SR



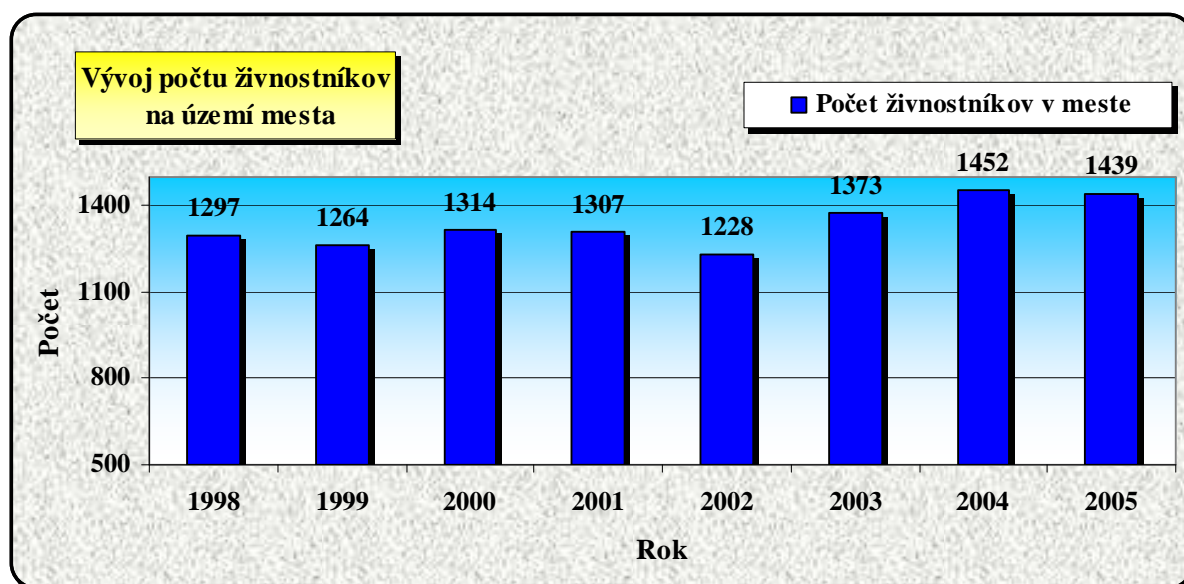
Najviac právnických osôb pôsobilo na území mesta v roku 2000 (587) a najmenej v roku 2002 (380). Od roku 2002 vykazuje počet právnických osôb pôsobiach na území mesta rastúcu úroveň.

Základné údaje o vývoji počtu fyzických osôb sú uvedené v nasledujúcej tabuľke a grafe:

Vývoj počtu fyzických osôb na území mesta

| ROK | POČET ŽIVNOSTNÍKOV |
|------|--------------------|
| 1998 | 1297 |
| 1999 | 1264 |
| 2000 | 1314 |
| 2001 | 1307 |
| 2002 | 1228 |
| 2003 | 1373 |
| 2004 | 1452 |
| 2005 | 1439 |

Zdroj: ŠÚ SR, Vybrané údaje o regiónoch v SR



Tendencia počtu obyvateľov živiacich sa ako fyzické osoby má kolísavú úroveň a od roku 1998 do roku 2005 sa zvýšil počet živnostníkov len o 142. Najviac živnostníkov bolo v roku 2004 (1252) a najmenej otvorených živností bolo v roku 2002 (1228).

Celkovo má rozvoj podnikania na území mesta pozitívnu tendenciu, čo sa pozitívne prejavuje na poklese počtu nezamestnaných.

Do veľkej miery na možnosť vzniku a rozvoja podnikov vplyva celková úroveň podnikateľského prostredia, ktorá je determinovaná faktormi na celoštátnej úrovni, ako je napr. stav legislatívy a dostupnosť finančných zdrojov, na druhej strane významnú úlohu hrajú lokálne podmienky, kde patrí rozvoj infraštruktúry a podpora miestnej a regionálnej samosprávy, ktorá môže rozvoj podnikania ovplyvniť napr. prostredníctvom miestnych daní. Dôležitá je aj individuálna iniciatíva samotných obyvateľov.

Pre formovanie podnikateľského prostredia a pre rýchlejší hospodársky rast je potrebné spájať sily všetkých inštitúcií v regióne. Dôležitá je najmä efektívna spolupráca regionálnej občianskej samosprávy s podnikateľmi.

1.2.2.4 Poľnohospodárstvo

Rozsah poľnohospodárskej výroby mesta je podmienený pôdnoklimatickými, agroekologickými, sociálnymi a ekonomickými možnosťami využitia zdrojov.

Základné údaje o stave sú uvedené v nasledujúcich tabuľkách:

Výmera pôdy k 31. 12. 2006 v rámci okresu

| Celková výmera v ha | Poľnohospodárska pôda v ha | % | Lesná pôda v ha | % | Ostatná pôda v ha | % |
|---------------------|----------------------------|------|-----------------|-------|-------------------|-----|
| 147 107 | 84 006 | 57,1 | 54 176 | 36,82 | 8 925 | 6,1 |

Zdroj: Ročenka pôdneho fondu 2006, Úrad geodézie a kartografie SR



V rámci transformačného procesu sa v poľnohospodárstve začalo s obnovou evidencie vlastníctva, identifikácie pozemkov a programom pozemkových úprav. To prináša aj zmeny vo výmerách jednotlivých skupín pôd, a to hlavne vo výmerách poľnohospodárskej, lesnej pôdy a trvalých trávnych porastov.

Súčasná krajinná štruktúra a využitie územia podľa katastrálnych území v ha

| Rok 2002 | Bakta | Dúžava | Mojín | Nižná Pokoradz | Rim. Sobota | Tomašová | Vyšná Pokoradz | Spolu | % |
|---------------------|-------|--------|-------|----------------|-------------|----------|----------------|--------|-------|
| Výmera k. ú. | 729,9 | 390,2 | 1084 | 407,7 | 2822,5 | 1419,1 | 901,7 | 7755,1 | 100 |
| Orná pôda | 422,7 | 269,8 | 238 | 224,7 | 1156,5 | 473,1 | 186,6 | 2971,4 | 38,32 |
| Vinica | 0,7 | | 0,02 | 0,03 | | | | 0,75 | 0,01 |
| Záhrada | 11,1 | 9,6 | 13,9 | 15,3 | 102,9 | 20,3 | 7,6 | 180,7 | 2,33 |
| Ovocný sad | | | | 1,6 | 1,3 | | 0,3 | 3,2 | 0,04 |
| TTP | 210,8 | 60,4 | 367,9 | 117,7 | 275,9 | 159,0 | 223 | 1414,7 | 18,24 |
| Les | 46,4 | 19,8 | 422,3 | 22,9 | 608,7 | 623,7 | 456,2 | 2200 | 28,37 |
| Vod. plocha | 2,6 | 4,4 | 9,4 | 3,7 | 73,2 | 5,4 | 1,6 | 100,3 | 1,29 |
| Zast. plocha | 33,4 | 25,5 | 28 | 19,9 | 458,6 | 130,8 | 23 | 719,2 | 9,27 |
| Ost. plocha | 2,2 | 0,7 | 4,4 | 1,9 | 145,4 | 6,8 | 3,4 | 164,8 | 2,13 |

1.2.2.5 Zahraničné investície

Priame zahraničné investície sú nielen nezastupiteľným finančným zdrojom pri reštrukturalizácii ekonomiky a priemyslu, ale zároveň hrajú významnú úlohu v transfere a rozvoji progresívnych technológií a manažérskych zručností, čím prispievajú k rastu konkurencieschopnosti ekonomiky.

Stav priamych zahraničných investícií v Banskobystrickom samosprávnom kraji k 31. 12. 2005 je 10 754 mil. Sk (siedme miesto spomedzi všetkých krajov Slovenska). Podľa údajov Štatistického úradu je zahraničný kapitál v Banskobystrickom kraji sústredený v 927 firmách (375 zahraničných a 552 medzinárodných), čo je v rámci SR len 6,6-percentný podiel. Podiel priamych zahraničných investícií Banskobystrického kraja na zahraničných investíciách SR predstavuje 2,4 %. Je to druhý najnižší stav v rámci všetkých krajov Slovenska.

Od mája 2007 bola v Rimavskej Sobote etablovaná spoločnosť SEWON ECS Slovakia, s.r.o. – investícia 40 mil. Sk.

Podiel priamych zahraničných investícií Banskobystrického kraja na zahraničných investíciách SR



| | 1999 | 2000 | 2001 | 2002 | 2003 | 2004 | 2005 |
|---------------------------|-------|-------|-------|-------|-------|--------|--------|
| PZI ² mil. SKK | 4 759 | 5 440 | 8 180 | 8 337 | 8 892 | 10 518 | 10 754 |
| PZI mil. USD | 112,6 | 114,8 | 168,8 | 208,2 | 270,1 | 369,1 | 336,6 |
| Podiel v SR % | 5,0 | 3,1 | 3,5 | 2,6 | 2,6 | 2,4 | 2,4 |

Zdroj: SARIO

Regionálne rozdiely na Slovensku sa neustále prehľbujú. Zaostávajúce regióny, ku ktorým patrí Rimavská Sobota, sa stávajú oblasťou, ktorej sa hospodársky rozvoj úspešne vyhyba. Vplyv na tento stav má aj nevyhovujúca dopravná infraštruktúra. Investori môžu taktiež naraziť na problém nedostatku kvalifikovaných pracovných síl. Takmer polovica z nezamestnaných má len základné vzdelanie. Navyše nezamestnaní sú bez práce dlhodobo so stratou pracovných návykov.

Priemyselné parky

Uznesením Mestského zastupiteľstva č. 63/2006 zo dňa 12. 09. 2006 bol schválený bezodplatný prevod objektu „Kasárne kpt. Nálepku v Rimavskej Sobote“ z vlastníctva Slovenskej republiky do vlastníctva mesta Rimavská Sobota. Predmetný nehnuteľný majetok v správe Ministerstva obrany Slovenskej republiky sa stal pre Slovenskú republiku v nadväznosti na rozhodnutie ministra obrany zo dňa 15. 11. 2005 prebytočným majetkom v zmysle § 3 ods. 3 zákona č. 278/1993 Z. z. o správe majetku štátu. Prebytočný majetok bol ponúkaný v zmysle zákona štátnym rozpočtovým organizáciám, ktoré o tento majetok neprejavili záujem. Mesto Rimavská Sobota prejavilo záujem o prevod uvedeného majetku do vlastníctva mesta, čo deklarovalo hore citovaným uznesením. Na základe uvedených skutočností vláda Slovenskej republiky uznesením č. 124 zo dňa 14. 02. 2007 schválila bezodplatný prevod vlastníctva nehnuteľného majetku štátu v správe Ministerstva obrany Slovenskej republiky do vlastníctva mesta Rimavská Sobota. Prevod sa uskutočnil na základe darovacej zmluvy podpísanej zmluvnými stranami dňa 02. 03. 2007. Hodnota prevodu podľa znaleckého posudku zo dňa 12. 05. 2006, vypracovaného Ing. Vladislavom Pražmom, znalcom z odboru stavebníctvo a odvetvie pozemné stavby, je 111 mil. Sk.

Objekt „Kasárne kpt. Nálepku v Rimavskej Sobote“ – budovy, pozemky, ako aj stavebné objekty, ktoré nepodliehajú zápisu do katastra nehnuteľností, budú spravovať Technické služby mesta Rimavská Sobota v zmysle Protokolu o prevode správy, ktorý obsahuje najmä účel využitia majetku, čas trvania výkonu správy a práva a povinnosti zmluvných strán.

Predmetom prevodu do správy Technických služieb mesta Rimavská Sobota sú pozemky o celkovej výmere 122 140 m², v cene 38 925 384,60 Sk (cena rozpočítaná v zmysle znaleckého posudku), budovy v cene 68 410 064,57 Sk (v zmysle znaleckého posudku), ostatné stavby v cene 3 666 500,83 Sk (rozpočítané v zmysle znaleckého posudku).

Mesto zabezpečilo spracovanie Štúdie využitia kasární pre investičné rozvojové aktivity, ktorej predmetom je popis súčasnej technickej infraštruktúry, stavu infraštruktúry, komunikácií a stavu stavebných objektov areálu bývalých Kasární kpt. Nálepku v Rimavskej Sobote.

² Priame zahraničné investície



Výsledky 1. časti štúdie slúžia ako podklad pre spracovanie zmeny územného plánu predmetnej lokality a spracovanie 2. časti štúdie je zamerané na návrh technickej infraštruktúry a využiteľnosti jednotlivých jestvujúcich stavebných objektov pre budúce investičné aktivity vyplývajúce zo zmeny územného plánu.

Mapovacia štúdia skutkového stavu je hodnotiaca časť štúdie skutkového stavu jestvujúcich stavebných objektov, vnútro areálových komunikácií pre peších a vozidlá, napojenia areálu na verejné inžinierske siete a hodnotenie stavu vnútroareálových rozvodov inžinierskych sietí.

Návrhová časť štúdie je odporúčaním riešenia skutkového stavu pre možnosti ďalšieho využívania areálu pre rozvojové investičné aktivity. Návrh členenia areálu na časti je spracovaný na základe konzultácií s mestom Rimavská Sobota. Vzhľadom na budúce členenie areálu a stav vnútroareálových inžinierskych sietí je súčasťou návrhovej časti štúdie aj spôsob riešenia nových inžinierskych sietí a miestnej účelovej komunikácie.

Predbežný investičný náklad

Predbežný investičný náklad je stanovený orientačne na základe Zborníka ukazovateľov priemernej rozpočtovej ceny na mernú jednotku objektu UNIKA 2006.

| Stavebný objekt | Popis | Merná jednotka | Náklad/m. j. v Sk | Predbežný náklad v Sk |
|-------------------------------|-----------------------|----------------|-------------------|-----------------------|
| 1 | Obslužná komunikácia | 4 500 | 3 500 | 15 750 000 |
| 2 | Vodovod | 900 | 10 500 | 9 450 000 |
| 3 | Splašková kanalizácia | 700 | 10 700 | 7 490 000 |
| 4 | Dažďová kanalizácia | 700 | 15 500 | 10 850 000 |
| 5 | Plynovod | 900 | 4 500 | 4 050 000 |
| 6 | VN elektrické rozvody | 900 | 1 500 | 1 350 000 |
| 7 | Verejné osvetlenie | 900 | 1 000 | 900 000 |
| Predbežný náklad spolu | | | | 49 840 000 |

Pre objekty kasární sú na mestskom úrade podané žiadosti na ich využitie od viacerých podnikateľských subjektov a urýchlene je potrebné riešiť funkčnosť infraštruktúry.

Ďalšie pripravované plochy pre priemyselné zóny

PRIEMYSELNÁ ZÓNA SEVER

Územie riešenej lokality sa nachádza v severozápadnej časti mesta v nadväznosti na existujúce plochy pre priemyselnú výrobu bývalého závodu ZŤS Rimavská Sobota a na severnej strane až po hranicu katastrálneho územia medzi mestom Rimavská Sobota a obcou Čerenčany. Charakterizujú ho nulové sklony terénu s vyznievaním do miernych bočných svahov. Na ich povrchu sa niekedy nachádzajú zvyšky mŕtvych ramien, ktoré však zásahom človeka miznú. V súčasnosti pri danom stupni rozvoja poľnohospodárstva a vodného hospodárstva majú riečne roviny nemenný tvar bez výraznejšieho pohybu materiálu.



V súčasnosti je územie a pozemky na ňom využívané pre pestovanie poľnohospodárskych produktov. Nenachádzajú sa na ňom žiadne porasty. V právnom stave, podľa Registra obnovenej evidencie pozemkov, je doterajší druh pozemku uvádzaný ako orná pôda, na ktorom nie sú vybudované hydromelioračné zariadenia. Cez riešené územie prechádza odvodňovací kanál, ktorý odvádza hlavne prívalové vody zo svahov za železničnou traťou Rimavská Sobota – Brezno s vyústením do vodného toku Rimava. Po hranici katastrálneho územia prechádza Pokoradzský potok, ktorý je od križovania s odvodňovacím kanálom nefunkčný.

Celková výmera pozemku je 13,8868 ha, druh pozemku orná pôda. Kód bonitovanej pôdno-ekologickej jednotky (BPEJ) je 0422002, skupina 6.

Cez riešené územie prechádzajú vzdušné 100 kV a 22 kV elektrické vedenia a hlavné prírodné vodovodné potrubia z Vyšného Skalníka pre zásobovanie obyvateľov mesta Rimavská Sobota pitnou vodou. Iné trasy verejného technického vybavenia sa na riešenom území nenachádzajú.

PRIEMYSELNÁ ZÓNA JUH

Územie riešenej lokality sa nachádza v juhovýchodnej časti mesta v nadväznosti na jestvujúce plochy bývalých Vinárskych závodov Rimavská Sobota.

V súčasnosti je územie a pozemky na ňom využívané pre pestovanie poľnohospodárskych produktov. Nenachádzajú sa na ňom žiadne porasty. V právnom stave, podľa Registra obnovenej evidencie pozemkov, je doterajší druh pozemku uvádzaný ako orná pôda, na ktorom nie sú vybudované hydromelioračné zariadenia.

Celková výmera pozemku je 27 ha.

Prehľad plôch pre priemyselné parky a priemyselné zóny v okrese Rimavská Sobota

| NÁZOV OBJEKTU/PRIESTORU | OBEC/MESTO | PLOCHA (CELKOVÁ) V M ² | GREENFIELD/BROWNFIELD |
|----------------------------|------------|---|-----------------------|
|----------------------------|------------|---|-----------------------|



| | | | |
|---|-------------------|-------------|---|
| Priemyselná zóna | Rimavská Sobota | 270 000 | G |
| Sobôtka | Rimavská Sobota | 62 000 | G |
| Sklad PELLE | Rimavská Sobota | 2 076 | B |
| Základná škola | Rimavské Janovce | 2 200 | B |
| Základná škola | Konrádovce | 1 448 | B |
| Priestor – rekreačná oblasť Zelená voda | Kurinec | 22 852 | G |
| Materská škola | Čerenčany | 2 044 | B |
| Pôvodne hosp. budova | Čerenčany | 219 | B |
| Budova č. 102 | Lenartovce | 3 822 | B |
| Kaštieľ veľkostatkára /bývalá budova SOÚPP RS | Štrkovec | 15 483 | B |
| Viacúčelové zariadenie | Štrkovec | 4 234 / 905 | B |
| Kaštieľ | Lenka | 340 | B |
| Motorest - Figa | Figa | 15 979 | B |
| Základná škola | Kyjatice | 1 459 | B |
| Poschodová budova 483 | Nová Bašta | 3 854 | B |
| Rozostavaná stavba | Nová Bašta | 2 818 | B |
| Sklad (výrobná hala) | Gem. Jablonec | 70 000 | B |
| Priemyselný park | Jesenské | 175 600 | B |
| Stavebné pozemky / škola | Studené | 1 701 | B |
| Hospodársky dvor | Gemerské Dechtáre | 10 000 | G |
| Bývalé skladové haly PNZP | Rimavská Baňa | neuvedené | B |

BBSK: Informácia o sociálno-ekonomickej situácii v okrese Rimavská Sobota

1.2.3 Občianska vybavenosť

1.2.3.1 Domový a bytový fond



V meste Rimavská Sobota bolo v roku 2001 9159 bytov, z ktorých bolo 8528 trvale obývaných. V roku 1991 bolo v meste 8177 bytov, čo je prírastok bytov o 982 bytov.

Súčasná tendencie vo vývoji bývania

Zatiaľ, čo v roku 1991 bola priemerná veľkosť cenovej domácnosti v Slovenskej republike 2,87 osoby, v roku 2015 sa predpokladá jej veľkosť 2,68 osoby. Obdobný pokles sa predpokladá aj v meste Rimavská Sobota.

Obyvateľ bytového fondu (počet obyvateľov na jeden byt) dosahovala v roku 1991 v Banskobystrickom kraji priemernú hodnotu 3,09. Pri sčítaní ľudu, domov a bytov v roku 2001 bola táto hodnota v meste Rimavská Sobota 2,97.

Dôležitým ukazovateľom potrieb rozvoja bytového fondu je dosahovaný počet bytov na 1000 obyvateľov. V roku 2001 bol v meste dosiahnutý počet 356 bytov na 1000 obyvateľov, čo predstavuje priemerný optimálny počet bytov na 1000 obyvateľov v SR do roku 2015.

Vývoj bytového fondu do roku 2020 a potreba novej výstavby vo výhľadovom období

Pri predpoklade, že v roku 2020 bude pripadať na 100 trvale obývaných bytov v Banskobystrickom kraji 112,1 cenovej domácnosti, muselo by v meste byť 9560 bytov, t. j. o 1030 bytov viac ako v roku 2001. Vzhľadom k zmenšovaniu počtu osôb na jednu domácnosť (t. j. viac domácností jednotlivcov, bezdetných a máloдетných domácností, zvyšujúci sa podiel starších osôb) treba pre budúcnosť počítať s väčším dopytom po menších bytoch. Z uvedených dôvodov by sa výstavba bytov mala zamerať na väčšie percento menších bytov, o ktoré bude zo sociologických aj ekonomických dôvodov zvýšený záujem.

Predpokladaný vývoj bytového fondu

| Mesto | Počet trvalo obývaných bytov | | | | |
|-----------------|------------------------------|---------|---------|---------|---------|
| | r. 2001 | r. 2005 | r. 2010 | r. 2015 | r. 2020 |
| Rimavská Sobota | 9 159 | 9 509 | 9 789 | 9 989 | 10 189 |

Zdroj: Sprievodná správa Bytový fond, apríl 2003, Rimavská Sobota

Potreba novej bytovej výstavby

| Mesto | | Čistý prírastok bytov | | | | | | | | Spolu |
|-----------------|------|------------------------------|--------------------|------------------------------|--------------------|------------------------------|--------------------|------------------------------|--------------------|-------|
| | 2001 | 2001 – 2005 | | 2006 - 2010 | | 2011 - 2015 | | 2016 – 2020 | | |
| Rimavská Sobota | | náhrada za starý b. f. | čistý prírastok | náhrada za starý b. f. | čistý prírastok | náhrada za starý b. f. | čistý prírastok | náhrada za starý b. f. | čistý prírastok | |
| | 9159 | 620 | 350 | 480 | 280 | 420 | 200 | 180 | 200 | 2730 |

Zdroj: Sprievodná správa Bytový fond, apríl 2003, Rimavská Sobota

Potreba výstavby nových bytov je súčtom čistého prírastku bytov medzi jednotlivými časovými etapami a odporúčenej náhrady za odpad prestárleho bytového fondu. Predpoklad je, že celkový rozsah náhrady bytového fondu v období od roku 2001 do roku 2020 bude v rozsahu 10 % až 14 % pôvodného počtu trvale obývaných bytov. Návrh počtu bytov podľa jednotlivých okrskov – mestských častí je nasledovný:



| Por. číslo | Obvod – mestská časť | B Y T Y | |
|------------|---|-----------|------------|
| | | stav 2001 | návrh 2020 |
| 0 | Stred mesta, sídlisko Rimava, Pri štadióne | 2974 | 3240 |
| 1 | Pri železničnej trati – južná strana | 485 | 485 |
| 2 | Pri tabakovej továrni, Družstevné sídlisko | 1267 | 1260 |
| 3 | Tomašová, Včelinec | 959 | 1125 |
| 3a | Sídlisko Dúžavská cesta a ostatné neurb. územie | 120 | 120 |
| 4 | Sídlisko západ, Sobôtka | 2365 | 2850 |
| 5 | Priemysel – sever | 7 | 10 |
| 5a | ostatné neurbanizované územie | 0 | 0 |
| 6 | Za železničnou traťou, Chrenovisko, Šibeničný vrch, Pri cintoríne | 417 | 420 |
| 6a | Vinice a ostatné neurbanizované územie | 16 | 35 |
| 7 | Priemysel – juh | 5 | 7 |
| 7a | Sabová | 79 | 79 |
| 7b | Ostatné neurbanizované územie | 0 | 0 |
| 8 | Vyšná Pokoradz | 88 | 107 |
| 8a | Ostatné neurbanizované územie | 0 | 0 |
| 9 | Nižná Pokoradz | 76 | 85 |
| 9a | Ostatné neurbanizované územie | 0 | 0 |
| 10 | Bakta | 105 | 107 |
| 10a | Ostatné neurbanizované územie | 0 | 0 |
| 11 | Dúžava | 79 | 70 |
| 11a | Ostatné neurbanizované územie | 0 | 0 |
| 12 | Mojín | 77 | 80 |
| 12a | Ostatné neurbanizované územie | 0 | 0 |
| 13 | Kurinec | 15 | 70 |
| 13a | Ostatné neurbanizované územie | 0 | 0 |
| | Spolu | 9 134 | 10 150 |

Zdroj: Sprievodná správa Bytový fond, apríl 2003, Rimavská Sobota

Z uvedených údajov vyplýva, že najvyšší počet bytov sa nachádza v zástavbe v strede mesta, na sídlisku Rimava a Športovej ulici, na druhom mieste je sídlisko Západ a na treťom zástavba od bývalej tabakovej továrne a Družstevnej ulici.

Štátny fond rozvoja bývania



Poslanie Štátneho fondu rozvoja bývania (ŠFRB) vyplýva zo zákona Slovenskej republiky č. 607/2003 Z. z. v znení zákona č. 536/2004 Z. z. ŠFRB je zriadený na financovanie štátnej podpory, prostredníctvom ktorého sa uskutočňuje pomoc štátu pri rozširovaní a zveľadňovaní bytového fondu pre fyzické a právnické osoby.

Podpora sa poskytuje vo forme úveru, nenávratného príspevku v prípade získania bezbariérového bytu (určeného na trvalé bývanie zákonom vymedzeného kruhu občanov s ťažkým zdravotným postihnutím).

ŠFRB v súlade s podmienkami citovaného zákona a jeho súvisiacich predpisov poskytuje podporu z prostriedkov ŠFRB v prevažnej miere vo forme úveru. Nenávratný príspevok sa poskytuje pre špecifickú skupinu žiadateľov, t. j. pre občanov s ťažkým zdravotným postihnutím.

Prehľad poskytnutej podpory z prostriedkov ŠFRB za rok 2003 – 2005 za okres

| ROK | POČET ZMLÚV | POSKYTNUTÁ PODPORA V SK | POSKYTNUTÝ ÚVER V SK | POSKYTNUTÝ NP V SK | NOVÉ B. J. POČET | OBNOVENÉ B. J. POČET |
|------|-------------|-------------------------|----------------------|--------------------|------------------|----------------------|
| 2003 | 27 | 17 862 000 | 17 802 000 | 60 000 | 25 | 2 |
| 2004 | 9 | 20 302 000 | 20 202 000 | 100 000 | - | 24 |
| 2005 | 7 | 6 166 000 | 6 166 000 | 0 | 7 | 0 |

Zdroj: Štátny fond rozvoja bývania, Výročné správy ŠFRB

1.2.3.2 Zdravotníctvo

Mesto má z hľadiska demografického vývoja niektoré špecifiká, ktoré sa negatívne odrážajú na zdravotnom stave obyvateľstva. Z tohto pohľadu najvypuklejšími problémami sú novorodenecká, dojčenská úmrtnosť a nadpriemerná úmrtnosť (93 %) na kardiovaskulárne a onkologické ochorenia nádorové, tráviacich a dýchacích orgánov. Stúpajúci je trend alergických ochorení, cukrovky a psychických problémov.

Dôsledkom aj týchto skutočností je v okrese výrazné skrátenie priemernej dĺžky života, ktorá predstavuje u mužov 64,7 rokov (SR – 67,8) a u žien 74,1 (SR – 74,8) jednu z najnižších hodnôt na Slovensku.

Mesto Rimavská Sobota má podľa siete zdravotníckych zariadení určené nasledovné zdravotnícke zariadenia:

Zdravotnícke zariadenia

| Typ | Počet |
|--------------------------|-------|
| Lekárske stanice | 2 |
| Nemocnice s poliklinikou | 1 |
| Transfúzne pracoviská | 1 |
| Lekárne a výdajne liekov | 11 |



| | |
|---|---|
| Rýchla zdravotná pomoc | 1 |
| Regionálny úrad verejného zdravotníctva so sídlom v Rimavskej Sobote | 1 |

Ambulantná starostlivosť je poskytovaná v 46 neštátnych ambulanciách primárnej starostlivosti a v 22 súkromných stomatologických ambulanciách.

V meste sa nachádza jedna nemocnica s 13 oddeleniami. Počet lôžok je 427, z toho 22 JIS³.

V rámci transformačných krokov dochádza k transformácii a reštrukturalizácii zariadení ústavnej zdravotnej starostlivosti. Výsledkom týchto transformačných krokov je postupná redukcia lôžkového fondu tak, ako je to uvedené v nasledujúcej tabuľke:

| Oddelenie | Rok 1997 | Rok 2000 | Rok 2002 | Rok 2006 |
|---------------------------|------------|-------------------|------------|---------------------|
| Interné | 107 | 55 | 55 /4 JIS/ | 55 /4 JIS/ |
| Detské + nedonosenecké | 80 | 33 | 43 /6 JIS/ | 43 /6 JIS/ |
| Gynekol. pôrodn. | 80 | 40 | 40 /5 JIS/ | 40 /5 JIS/ |
| Chirurgické | 75 | 40 | 40 /4 JIS/ | 60 /4 JIS/ |
| ARO | 7 | 4 | 4 | 4 |
| Novorodenecké | 30 | 15 | 15 | 15 |
| LDCH | 0 | 16 | 16 | 30 |
| Nervové | 35 | 35 | 35 /3 JIS/ | 35 /3 JIS/ |
| Psychiatrické | 80 | 80 | 80 | 80 |
| Traumatologické | 25 | 20 | 20 /3 JIS/ | - |
| ORL | 25 | 20 | 20 | 20 |
| Očné | 25 | 15 | 15 | 15 |
| Kožné | 20 | 10 | 10 | 10 |
| Rádioterapeutické | 25 | 20 | 20 | 20 |
| Dialýza | 7 | 7 | 7 | - |
| Infekčné | 20 | Zrušené v r. 2000 | - | - |
| TaPCH | 16 | Zrušené v r. 2000 | - | - |
| SPOLU: | 667 | 420 | 420 | 427 /22 JIS/ |

Zdroj: Všeobecná nemocnica Rimavská Sobota

V roku 2005 v meste sprevádzkovala spoločnosť DG, s.r.o. **Diagnostické centrum**, ktoré pôsobí na základe medzinárodného certifikátu manažérskej kvality ISO 9001-2001.

V r. 2007 pribudlo zdravotnícke zariadenie **Rimava**, v priestoroch ktorého pôsobí 17 subjektov – lekári primárneho kontaktu a špecialisti. V areáli DC a ZS Rimava pôsobí aj Lekárska služba pre deti a dospelých (LSPP), laboratórium klinickej biochémie, hematológie a transfúziológie a lekáreň.

1.2.3.3 Sociálna infraštruktúra a služby

Sociálne služby sú špecializované činnosti na riešenie hmotnej núdze alebo riešenie sociálnej núdze. Zahŕňajú opatrovateľskú službu, organizovanie spoločného stravovania, prepravnú službu, starostlivosť v zariadeniach sociálnych služieb a sociálnu pôžičku.

³ Jednotka intenzívnej starostlivosti



Zariadenia sociálnych služieb

| Druh zariadenia | Počet zariadení | Počet miest |
|---|-----------------|-------------|
| Domov dôchodcov | 1 | 76 |
| Domov sociálnych služieb (seniori) | 1 | 19 |
| Útulok pre bezdomovcov | 1 | 20 |
| Krízové centrum SOS (ženy v krízovej situácii) | 1 | 40 |
| Denný stacionár VIENALA (sociálne služby pre postihnuté deti) | 1 | 18 |
| Detské domovy (4 prevádzky v rodinných domoch) | 1 | 63 |

Zdroj: MsÚ Rimavská Sobota

V Rimavskej Sobote je poskytovaná opatrovateľská služba pre občanov, ktorí pre svoj nepriaznivý zdravotný stav sú odkázaní na túto formu služby poskytovaním nevyhnutných životných úkonov, nevyhnutných prác v domácnosti a zabezpečovaním kontaktu so spoločenským prostredím. Pre dôchodcov mesto zabezpečuje stravovanie v jedálni JUNO na Daxnerovej ulici (v jedálni sa stravuje cca 70 stravníkov).

Zo stravovacieho zariadenia JUNO je pre niektorých občanov, vzhľadom na ich zdravotný stav a vysoký vek, zabezpečovaný bezplatný rozvoz stravy priamo do domácnosti.

Od roku 2003 je v prevádzke Krízové centrum SOS pre matky s deťmi v priestoroch Domova mládeže na Školskej ulici.

Sociálna pomoc

Výkaz všetkých poberateľov a výška všetkých sociálnych dávok za roky 1999 - 2006

| ROK | Počet poberateľov | Výška sociálnych dávok v Sk |
|---------|-------------------|-----------------------------|
| 1999 | 2 270 | 77 678 433 |
| 2000 | 2 720 | 83 159 924 |
| 2001 | 2 866 | 96 264 932 |
| 2002 | 3 072 | 110 717 897 |
| 2003 | 3 280 | 77 394 847 |
| 2004 | 2 120 | 44 817 707 |
| 2005 | 2 048 | 61 878 197 |
| 2006 | 2 296 | 70 596 420 |
| 8. 2007 | 1 987 | 48 542 200 |

Od 1. mája 1999 sú v platnosti „Zásady poskytovania sociálnej pomoci Mestom Rimavská Sobota“, ktoré Mestské zastupiteľstvo schválilo uznesením č. 29/99 a je v súlade so zákonom o obecnom zriadení. Jednorazovú dávku sociálnej pomoci mesto poskytuje len na pobyt dieťaťa v detskom tábore, v škole v prírode, na lyžiarsky výcvikový kurz a na kúpeľnú liečbu. Jej výška závisí od skutočne preukázaných výdavkov.



1.2.3.4 Technická infraštruktúra

Zásobovanie vodou zabezpečuje verejný vodovod mesta napojený na Rimavskosobotský skupinový vodovod, kde pribudlo i napojenie miestnych častí Nižná a Vyšná Pokoradz. V miestnej časti Kurinec je už realizovaný samostatný vodojem, podobne sú už zrealizované aj napojenia miestnych častí Mojín a Dúžava. V súčasnej dobe sa čaká len na vydanie kolaudačného rozhodnutia.

Pre vodovodný systém Rimavská Sobota je nosným zdrojom zásobovania vodou vodárenská nádrž a úpravňa vody Klenovec. Kvalita vody je dobrá a problémy v jej pravidelnej dodávke sa prakticky nevyskytujú. Potrebné dodávané množstvo do uzla Rimavská Sobota je $Q_{d,max}=208,5 \text{ l.s}^{-1}$.

Mestský vodovod je postupne budovaný na dve tlakové pásma:

- I. tlakové pásmo
 - vodojem Bokorová I. s objemom 3 000 m³
 - vodojem Sobôtka s objemom 250 m³
- II. tlakové pásmo
 - vodojem Bokorová II. s objemom 8 000 m³

Súčasná akumulácia predstavuje 11 250 m³ denne, ktorá vyhovuje potrebám na plynulé zásobovanie vodou až do roku 2010, kedy je navrhovaná $Q_{d, max} = 17\,710 \text{ m}^3$ za deň.

Vo výstavbe je prívod SKV Rimavská Sobota - Chanava, z ktorého bude zásobovaná miestna časť Bakta a zrealizovaný je súkromný vodovod pre miestnu časť Vinice napojený na prívod SKV Rimavská Sobota – Jesenské.

Odvádzanie a zneškodňovanie odpadových vôd zabezpečuje verejná splašková kanalizácia mesta a zrekonštruovaná mestská čistiareň odpadových vôd od roku 1997. Kanalizačná sieť sa delí na dažďovú a splaškovú.

Základné údaje o vodovodnej, kanalizačnej, plynovodnej sieti a energetike na území mesta sú uvedené v nasledujúcich tabuľkách:

Technická infraštruktúra na území mesta

| | |
|---|-----------|
| Počet verejných vodovodov | 5 |
| Dĺžka vodovodnej siete v km | 163,7 |
| Počet vodovodných prípojok | 2 324 |
| Počet obyvateľov zásobovaných z verejného vodovodu | 23 619 |
| Spotreba pitnej vody v domácnostiach v m ³ | 1 603 388 |
| Dĺžka kanalizačnej siete v km | 45,5 |
| Počet prípojok kanalizačnej siete | 1 516 |



| | |
|---|------------|
| Počet obyvateľov napojených na kanalizačnú sieť | 22 388 |
| Počet čistiarní odpadových vôd | 3 |
| Plynofikácia | 100 % |
| Celková spotreba plynu na území mesta v m ³ | 41 785 559 |
| Celková spotreba elektrickej energie na území mesta v MWh | 32 531 |

Územie mesta je charakterizované trendom trvalého dovozu elektrickej energie. Distribučný odber je zabezpečený prenosom elektrickej energie po nadradenom prenosovom systéme (ZVN 400 kV a VVN 220 kV a v distribučnom rozvodnom systéme 110/22 kV) prostredníctvom energetických uzlov 400/220/110 kV cez rozvodne a transformovne. Celková potreba elektrickej energie pre územie mesta predstavuje 32 531 MWh ročne.

Spotreba zemného plynu na území mesta predstavuje 42 mil. m³ ročne. Najväčšími odberateľom zemného plynu je teplárenská spoločnosť ENERGOBYT spol. s r.o. Rimavská Sobota. Mesto je plynofikované na 100 %.

ENERGOBYT spol. s r.o. ako dominantný výrobca a dodávateľ tepla v meste Rimavská Sobota mal v roku 2004 evidovaných 178 odberných miest tepla, pričom z tohto počtu bolo bytových objektov 121 (68 %). Tieto sa podieľali na spotrebe tepla predaného spoločnosťou ENERGOBYT spol. s r.o. až 86 %-ným podielom. V Rimavskej Sobote je evidovaných 132 typizovaných bytových objektov. Väčšinu bytových objektov v meste spravujú dvaja dominantní správcovia: Okresné stavebné bytové družstvo (51 objektov) a Mestská bytová správa, s.r.o. (55 objektov). Licenciu na podnikanie vo výrobe a rozvode tepla v zmysle zákona č. 70/1998 Z. z. má ENERGOBYT spol. s r.o. s vymedzeným územím katastra mesta Rimavská Sobota. ENERGOBYT spol. s r.o. ako jediný v meste dodáva teplo predovšetkým pre bytovú a verejnú sféru.

Vzhľadom k ďalšiemu rozvoju územia mesta je potrebné zavádzať nové technológie vedúce k zníženiu energetickej náročnosti a zvýšenú pozornosť venovať komunálnej energetike.

Verejné osvetlenie

K svietidlám v počte 1886 pribudlo k 30. 06. 2007 19 ks svietidiel rozšírením verejného osvetlenia /na ulici Cukrovarskej od križovatky na Sobôtke po čerpaciu stanicu SLOVNAFT, a.s./ a k 30.9.2007 ďalších 80 svietidiel /Rožňavská ulica – garáže (rozšírenie) – 21 ks, Železničarska po Lieskovú (rozšírenie) – 11 ks, Ulica Dukelských hrdinov (rekonštrukcia) – 14 ks, ZŠ Dobšinského (rekonštrukcia) – 14 ks, Chrenovisko – E 571 pri ČSPH Slovnaft (rozšírenie) – 6 ks, Chrenovisko – E 571 oproti ul. Jesenského (rozšírenie) – 4 ks, Rožňavská (rozšírenie) – 6 ks, Ulica E. Putru (rekonštrukcia a rozšírenie) – 4 ks/

Základné údaje o zariadeniach verejného osvetlenia

- Počet svetelných miest: 1 835 ks
- Počet svietidiel: 1 985 ks



Zdrojová štruktúra

| | | | |
|--------------|-------|-----------|-----------------|
| Svietidlá | 23 W | kompaktné | 95 ks |
| Svietidlá | 36 W | kompaktné | 38 ks |
| Svietidlá | 70 W | sodíkové | 947 ks |
| Svietidlá | 80 W | ortuťové | 132 ks |
| Svietidlá | 100 W | sodíkové | 679 ks |
| Svietidlá | 150 W | sodíkové | 94 ks |
| SPOLU | | | 1 985 ks |

Počet a štruktúra stožiarov

| | |
|---------------------|-----------------|
| Betónové vonkajšie | 686 ks |
| Betónové parkov | 61 ks |
| Oceľové výložníkové | 490 ks |
| Oceľové parkové | 598 ks |
| SPOLU | 1 835 ks |

1.2.3.5 Dopravná infraštruktúra a dopravné služby

Cestná infraštruktúra

Katastrálnym územím mesta prechádzajú dve významné dopravné trasy celoštátneho a oblastného významu:

- Cesta I. triedy č. 50 Trenčín – Zvolen – Lučenec – Rimavská Sobota – Rožňava – Košice – Užhorod. Cesta I/50 je súčasťou európskej cestnej siete „E“, v úseku Zvolen – Lučenec – Košice s číslom E571.
- Cesta II/531 Červená Skala – Tisovec – Hnúšťa – Rimavská Sobota – Pavlovce. Cesta je zaradená do vybranej základnej cestnej siete, ktorá tvorí spojnicu cesty I/66 s cestou I/50 a svojou polohou vytvára možné spojenie Poprad (D1) – Hnúšťa – Rimavská Sobota – Lenartovce – hranica s Maďarskou republikou, kde končí cesta I/67, ktorá v Maďarskej republike pokračuje na Miškolc.

Cesta II/531 v riešenom území vedie ako prieťah mestom Rimavská Sobota a tvorí základnú dopravnú os v meste.

Základné údaje o cestných komunikáciách na území mesta sú uvedené v nasledujúcich tabuľkách:

Základné údaje o cestných komunikáciách na území mesta

| | |
|-----------------------------|--------|
| Dĺžka miestnych komunikácií | 116 km |
|-----------------------------|--------|



| | |
|-----------------------------------|-----------------------------------|
| Z toho MK I. - III. triedy | 65 km (z toho prašné 6 km) |
| I. trieda | 12 km |
| II. trieda | 24 km (z toho prašné 1 km) |
| III. trieda | 29 km (z toho prašné 5 km) |
| Chodníky | 51 km (z toho prašné 1 km) |
| chodníky pri MK | 45 km |
| chodníky pri cestách | 6 km |

Zdroj: MsÚ Rimavská Sobota

| Dĺžka ciest – prietahy mestom | | | 33,2 km |
|--------------------------------------|--|--|----------------|
| I/50 | intravilán RS 3,5 + Bakta 4 | | 7,5 km |
| II/531 | intravilán RS 5 | | 5,0 km |
| III/050118 | intravilán RS 1,5 + Dúžava, Mojín 5 + 7 | | 13,5 km |
| III/050121 | intravilán RS 0,2 + N. a V. Pokoradz 3 + 4 | | 7,2 km |

Zdroj: MsÚ Rimavská Sobota

Prehľad najzaťaženejších úsekov príjazdovej cestnej siete z hľadiska intenzity dopravy do mesta je uvedený v nasledujúcej tabuľke:

| ČÍSL O CEST Y | ÚSEK CESTY | INTENZITA (SKUTOČNÉ VOZIDLÁ/24 H) | | | KOEFICIENT NÁRASTU INTENZITY | | ČÍSLO ÚSEK U |
|----------------------------------|---------------------------|--|-------------|-------------|---|------------------|-----------------------------|
| | | 2000 | 1995 | 1990 | 2000/1995 | 1995/1990 | |
| I/50 | Sobôtka - Rimavská Sobota | 6238 | 4766 | 4077 | 1,31 | 1,17 | 90590 |

Zdroj: PHSR BBSK, Slovenská správa ciest Bratislava, Odbor cestnej databanky

Nárast intenzity dopravy je dôkazom rastu hybnosti obyvateľov v individuálnej automobilovej doprave a postupne je potrebné riešiť problémy s parkovaním a hlukovým zaťažením.

Vysoké dopravné zaťaženie následne vplýva na dopravnú nehodovosť, ktorá má stúpajúci trend.

Dopravná nehodovosť na území okresu v rokoch 2003 - 2005

| ROK/DRUH NEHODY | POČET DOPRAVNÝCH NEHÔD | POČET USMRTENÝCH OSÔB | POČET ŤAŽKO ZRANENÝCH OSÔB | POČET LAHKO ZRANENÝCH OSÔB |
|----------------------------|---------------------------------------|--------------------------------------|---|---|
| 2003 | 466 | 7 | 38 | 100 |
| 2004 | 519 | 12 | 26 | 130 |
| 2005 | 803 | 14 | 44 | 196 |
| 2006 | 569 | 10 | 23 | 95 |
| 2007 | 577 | 7 | 40 | 147 |

Zdroj: Ministerstvo vnútra SR a OR PZ Rimavská Sobota



Autobusová doprava

Na území mesta sa nachádza 1 autobusová stanica. Služby mestskej hromadnej dopravy na území mesta poskytuje Slovenská autobusová doprava Lučenec, a.s. na nasledujúcich štyroch linkách:

| LINKA ČÍSLO | SMER |
|----------------|---|
| 1 | Rimavská Sobota - Mojín/Kurinec - Močiar |
| 2 | Autobusová stanica – Dobšinského ZŠ - Sídliisko Západ – Malohontská - Autobusová stanica |
| 3 | Autobusová Stanica – Lieskova – Kaufland - Sídliisko Západ – Sobôtka - Autobusová Stanica |
| 4 | Autobusová Stanica – Malohontská - Sídliisko Západ – Autobusová stanica |

V súčasnosti zavedené 4 linky mestskej hromadnej dopravy v meste postačujú na hromadnú prepravu osôb, vzhľadom na zvýšenú prepravu osôb individuálnou automobilovou dopravou.

Rimavská Sobota má spojenie priamymi diaľkovými autobusmi s celým radom miest na Slovensku. Priame medzinárodné autobusové linky prechádzajúce Rimavskou Sobotou smerujú do nasledovných európskych miest: Augsburg, Bânréve, Brno, Kladno, London, Miskolc, München, Ózd, Praha, Stuttgart, Ulm.

Železničná infraštruktúra

Mesto je napojené na celoštátnu železničnú trať traťou č. 174 Jesenské – Rimavská Sobota – Brezno. V meste je jedna železničná stanica III. triedy. Uvedená železničná trať je v Brezne pripojená na celoštátnu železničnú trať Zvolen – Banská Bystrica – Margecany a v Jesenskom je pripojená na hlavnú celoštátnu dráhu – železničnú trať Zvolen – Fiľakovo – Košice, ktorá je súčasťou južného železničného ťahu Bratislava – Zvolen – Košice – Čierna nad Tisou. Zo stanice odbočuje regionálna trať č. 175 Rimavská Sobota – Poltár.

Diaľkové spoje Železníc SR prechádzajú cez Jesenské a cez Brezno. K týmto spojom sú zabezpečené prípoje z Rimavskej Soboty. Z Jesenského a Brezna existujú priame spoje do Zvolena, Bratislavy a Košíc. Z Fiľakova a Lučenca chodia priame rýchliky smerom na Budapešť, Wroclav, Szczecin a Žilinu.

Železničné trate prechádzajúce mestom:

| Číslo trate | Trasa | Stanice a zastávky | Poznámka |
|-------------|-------------------|--|----------|
| 174 | Brezno - Jesenské | Brezno, Brezno mesto, Brezno-Halny, Brezno-Rohozná, Michalová zastávka, Michalová, Pohronská Polhora, Zbojská, Tisovec-Bánovo, Tisovec, Tisovec mesto, Rimavská pľa, Hačava, Hačava skálie, Hnúšť'a zastávka, Hnúšť'a, Likier, Rimavské Brezovo, Rimavská Baňa, Rimavské Zalužany, Kociha, Hrachovo, Nižný Skálnik, Veľké Teriakovce, Čerenčany, Rimavská Sobota, Rimavské Janovce, Rimavské Janovce obec, Jesenské zastávka, Jesenské | - |

| | | | |
|-----|--------------------------|-------------------------|---|
| 175 | Rimavská Sobota - Poltár | Rimavská Sobota, Poltár | Železničná prevádzka zastavená už v októbri roku 2000, uvedená dráha bola zrušená rozhodnutím Ministerstva dopravy, pôšt a telekomunikácií SR č. 105411/2007-SŽDD/z.20776 zo dňa 3.5.2007, v súčasnej dobe prebieha konanie o odstránení stavby – I. etapa, kedy sa má odstrániť koľajový rošt v celom úseku trate a zabezpečovacie zariadenia priecestí v žkm 1,050 a 1,503 trate. |
|-----|--------------------------|-------------------------|---|

Letecká doprava

Najbližšie medzinárodné letiská sú v Poprade (98 km) a v Košiciach (133 km). Z Košíc existujú priame spojenia do Bratislavy, Prahy a Viedne. Ďalšie letiská sa nachádzajú v Sliachi a v Boľkovciach pri Lučenci.



1.2.3.6 Bezpečnosť občanov a ochrana majetku

Jedným z činiteľov, ktorý zabezpečuje verejný poriadok a bezpečnosť obyvateľov a návštevníkov v meste je mestská polícia. V rámci realizácie projektu „Bezpečná zóna“ boli do roku 2006 nainštalované kamerové monitorovacie systémy na Hlavnom námestí /2 kamery/ a na Námestí M. Tompu / 2 kamery/a v roku 2007 na Malohontskej ulici /1 kamera/.

V súvislosti s plnením úloh v rámci integrovaného záchranného systému sa zdokonaľuje materiálno-technické vybavenie mestskej polície, a to najmä obnovenie vozového parku, výpočtovej a spojovacej techniky, ako i výzbrojných a výstrojných súčiastok.



Vývoj kriminality na území okresu je uvedený v nasledujúcej tabuľke:

Vývoj počtu trestných činov - OR PZ Rimavská Sobota

| Druh trestnej činnosti –nápad | 2005 | 2006 | 2007 |
|---|------|------|------|
| <i>Celkom nápad</i> | 2549 | 2494 | 2427 |
| <i>Násilná tr. činnosť + samovraždy</i> | 345 | 360 | 368 |
| <i>Vraždy</i> | 2 | 0 | 1 |
| <i>Lúpeže</i> | 48 | 53 | 42 |
| <i>Znásilnenia</i> | 15 | 6 | 9 |
| <i>Majetková tr. činnosť</i> | 1159 | 1201 | 1045 |
| <i>Krádeže vlámaním</i> | 447 | 453 | 371 |
| <i>Krádeže vlámaním do bytov</i> | 31 | 39 | 46 |
| <i>Krádeže mot. vozidiel+jednostopé</i> | 46 | 22 | 24 |
| <i>Ekonomická tr. činnosť</i> | 480 | 434 | 466 |

1.2.3.7 Požiarna ochrana

V prehodnotení ÚPN mesta Rimavská Sobota je rešpektovaný súčasný spôsob zabezpečovania požiarnej ochrany profesionálnym záchranným zborom a mestskou dobrovoľnou organizáciou. Odber požiarnej vody vykonáva mestský hasičský útvar z verejného vodovodu a rieky Rimava.

Požiare na území mesta od roku 2000:

| Rok | 2000 | 2001 | 2002 | 2003 | 2004 | 2005 | 2006 |
|------------|-----------|-----------|---------|-----------|-----------|---------|-----------|
| Počet | 51 | 60 | 85 | 84 | 51 | 58 | 64 |
| Škoda v Sk | 2 481 800 | 1 065 500 | 318 900 | 3 053 400 | 1 504 000 | 942 600 | 5 719 000 |

Zdroj: Hasičský a záchranný zbor MV SR Rim.Sobota

1.2.3.8 Služby štátnej a verejnej správy

Údaje o dostupnosti štátnej a verejnej správy sú uvedené v nasledujúcej tabuľke:

| INŠTITÚCIE VEREJNEJ SPRÁVY | |
|--|--------------------------------------|
| Obvodný úrad Rimavská Sobota | Samospráva – Mestský úrad |
| Krajská správa Štatistického úradu – pobočka Rimavská Sobota | Úrad práce, sociálnych vecí a rodiny |
| Okresné riaditeľstvo Policajného zboru SR | Štátna ochrana prírody |
| Obvodné oddelenie Policajného zboru SR | Slovenská správa ciest |
| Okresná prokuratúra | Štátny plemenársky ústav |



| | |
|--|---|
| Okresný súd | Regionálny úrad verejného zdravotníctva |
| Ústav pre výkon väzby | Ústredný kontrolný a skúšobný ústav poľnohospodársky |
| Nápravno-výchovný ústav (Sabová) | Slovenská agentúra životného prostredia |
| Lesný úrad | Slovenský pozemkový fond |
| Krajský archív Banská Bystrica, pobočka Rimavská Sobota | Lesy Slovenskej republiky |
| Daňový úrad | Notárske a exekútorské úrady |
| Obvodný pozemkový úrad | Katastrálny úrad – správa katastra |
| Sociálna poisťovňa | Požiarna ochrana |
| Všeobecná zdravotná poisťovňa | Úrad splnomocnenca vlády pre rómske komunity – regionálna kancelária |
| Regionálny odbor Min. pôdohospodárstva | Úrad BBSK – Oddelenie sociálnych vecí – Detašované pracovisko Rimavská Sobota |
| Obvodný úrad životného prostredia | Regionálna veterinárna a potravinová správa |
| Regionálna kancelária Slovenského národného strediska pre ľudské práva | |
| Farské úrady | |
| Biskupský úrad reformovanej kresťanskej cirkvi | Reformovaný farský úrad |
| Evanjelický farský úrad | Rímsko-katolícky farský úrad |

Zdroj: MsÚ Rimavská Sobota

1.2.3.9 Bankové, poisťovacie, a poštové služby

Bankové služby prostredníctvom svojich pobočiek poskytujú na území mesta nasledovné banky:

- Všeobecná úverová banka, a.s.
- Slovenská sporiteľňa, a.s.
- ČSOB a.s.
- Tatra banka, akciová spoločnosť
- OTP Banka Slovensko, a.s.
- Slovenská záručná a rozvojová banka, a.s.

Poisťovacie služby prostredníctvom svojich pobočiek poskytujú na území mesta nasledovné poisťovne:

- Allianz - Slovenská poisťovňa, a.s.
- KOOPERATIVA poisťovňa a.s. Vienna Insurance Group
- ING Životná poisťovňa, a.s.
- Česká poisťovňa – Slovensko, akciová spoločnosť
- Generali Poisťovňa, a.s.
- UNIQA poisťovňa, a.s.
- Prvá česko-slovenská poisťovňa Rapid, a.s.
- KOMUNÁLNA poisťovňa, a.s. Vienna Insurance Group
- Union poisťovňa, a. s.
- ČSOB Poisťovňa, a.s.



Poštové služby na území mesta poskytuje Slovenská pošta, a.s. – hlavná pošta na Jánošíkovej ulici, s jednou pobočkou na sídlisku Západ.

1.2.3.10 Telekomunikácie a internet

Rozhlas

1. Rozhlasové vysielanie FM :

- Rádio R2 Regina BB- Palaska RS
- Rádio R3 Devín – Kráľova Hoľa PP
- Rádio R1 Slovensko- Kráľova Hoľa PP
- Rádio Expres – Palaska RS
- Rádio Okey – Kráľova Hoľa PP
- Rádio R4-FM – Blatný Vrch LC
- Rádio RTI – Kráľova Hoľa PP
- Rádio Viva – TVP Hranovnica PP
- Rádio Fun – TVP Hranovnica PP
- Rádio Lumen – Táňovo LC
- Rádio Jemné melódie- Suchá Hora ZH
- Rádio Hey! – Vinica RS

2. Rozhlasové vysielanie AM:

| Kmitočet | Mesto | Umiestnenie | Výkon | Rozhlasová stanica |
|----------|-----------------|----------------|-------|--------------------|
| 567 kHz | Rimavská Sobota | Uzovská Panica | 20 | R5 – Patria BB |

Zdroj: www.vysielace.sk

Televízia

Pokrytie multiregionálneho televízneho vysielania je na území mesta vyhovujúce. Na území mesta je vybudovaný káblový distribučný systém (KDS). Obyvatelia mesta môžu sledovať aj miestnu lokálnu televíziu a to vysielanie Tv LocAll a GTV.

Telekomunikační operátori

Služby v oblasti telekomunikácií poskytujú na území mesta nasledovní operátori:

- Slovak Telekom, a.s. – prostredníctvom pevných liniek



- T-Mobile Slovensko, a.s. – prostredníctvom mobilného satelitného spojenia, signálmi GPS a EDGE
- Orange Slovensko, a.s. - prostredníctvom mobilného satelitného spojenia, signálmi GPS a EDGE
- Telefónica O2 Slovakia s.r.o. - prostredníctvom mobilného satelitného spojenia, signálmi GPS a EDGE

Internet

V súčasnosti existujú reálne štyri možnosti získania širokopásmového pripojenia na internet:

- xDSL pripojenie
- pripojenie cez káblovú TV
- bezdrôtové pripojenie (WiFi, ...)
- pripojenie cez mobil

V meste poskytuje pripojenie DSL spoločnosť Slovak Telekom, a.s. Pripojenie cez káblovú televíziu nie je na území mesta umožnené. Na území mesta existujú WiFi siete, napr. RSnet, Fairlight a JP Consulting. Širokopásmové pripojenie internetu cez mobil na území mesta poskytujú všetci traja mobilní operátori pôsobiaci na území Slovenska – Orange, T-mobile a O2.

1.2.3.11 Obchodné siete

Počet predajní na území mesta je uvedený v nasledujúcej tabuľke (stav k 30. 09. 2007):

| Potraviny a zmiešaný tovar | Nepotravinový tovar | Obchodné domy |
|----------------------------|---------------------|---------------|
| 42 | 168 | 4 |

Zdroj: Štatistický úrad SR, Regionálna štatistika

1.2.3.12 Oddychové zóny a detské ihriská

V meste sa nachádza 6,42 ha parkových oddychových zón v týchto lokalitách:

- Mestská záhrada
- Lipová alej
- Park pri cintoríne

Celková plocha zelene v meste je 94,90 m².

V meste sa nachádza 80 detských ihrísk, najmä pri bytovkách na sídliskách. Väčšina je v zlom technickom stave, sú zanedbané a technicky nevyhovujúce, preto je vypracovaný plán ich postupnej likvidácie a zriadenia nových strediskových ihrísk pre jednotlivé sídliská a mestské časti. Súčasným podmienkam zodpovedajú len dve ihriská.



1.2.3.13 Pohrebné služby

V meste sa nachádzajú 3 cintoríny o rozlohe 70 792 m² a 5 cintorínov v jednotlivých mestských častiach. Pohrebné služby zabezpečujú 2 spoločnosti.

1.2.4 Školstvo a kultúra

1.2.4.1 Školy a školské zariadenia

Školy v zriaďovateľskej pôsobnosti mesta Rimavská Sobota (stav v školskom roku 2007/2008)

Materské školy

Zabezpečujú výchovu a vzdelávanie detí v predškolskom veku. Dopĺňajú rodinnú výchovu a výchovno-vzdelávaciu činnosť zameranú na všestranný rozvoj osobnosti dieťaťa. Do materskej školy sa prijímajú deti spravidla od 3 do 6 rokov veku. Ak má zariadenie vhodné podmienky, môže prijať aj dvojročné dieťa.

Do predškolských zariadení sa prednostne prijímajú deti, ktoré dovŕšili päť rokov veku a deti, ktoré majú odloženú povinnú školskú dochádzku.

| P. č. | Materská škola | Výchovný jazyk | Počet tried | Počet detí |
|-------|-------------------------------|----------------|-------------|------------|
| 1. | MŠ Daxnerova | maďarský | 2 | 35 |
| | | slovenský | 2 | 44 |
| 2. | MŠ Dobšinského | slovenský | 2 | 88 |
| 3. | ZŠ s MŠ Dúžavská cesta | maďarský | 2 | 36 |
| 4. | MŠ Hatvaniho | slovenský | 4 | 94 |
| | MŠ Hatvaniho špeciálne triedy | slovenský | 2 | 14 |
| 5. | MŠ Sídlisko Rimava | slovenský | 5 | 116 |
| 6. | MŠ Rožňavská | slovenský | 4 | 102 |
| 7. | MŠ Rybárska | slovenský | 6 | 136 |
| | | maďarský | 1 | 26 |
| | Výchovný jazyk maďarský | | 5 | 97 |
| | Výchovný jazyk slovenský | | 27 | 594 |
| | Spolu | | 32 | 691 |

Zdroj: MsÚ Rimavská Sobota

Základné školy

Poskytujú základné vzdelanie, zabezpečujú rozumovú výchovu v zmysle vedeckého poznania a v súlade so zásadami vlastenectva, humanity a demokracie, poskytujú mravnú, estetickú,



pracovní, zdravotnú, telesnú a ekologickú výchovu žiakov, umožňujú aj náboženskú výchovu a športovú prípravu.

Počet žiakov v jednotlivých školách

| P. č. | Základná škola | Ročník | | | | | | | | | Spolu |
|--------------|------------------------------------|--------|----|----|----|----|----|----|----|----|----------------------|
| | | 1. | 2. | 3. | 4. | 5. | 6. | 7. | 8. | 9. | 1. - 9. |
| 1. | ZŠ Š. M. Daxnera Dr. Clementisa | 35 | 28 | 38 | 40 | 37 | 34 | 38 | 49 | 56 | 355 |
| 2. | ZŠ P. Dobšinského Dobšinského | 71 | 73 | 85 | 88 | 77 | 76 | 68 | 94 | 94 | 726 |
| 3. | ZŠ P.K. Hostinského Dužstevná | 70 | 65 | 54 | 58 | 58 | 65 | 70 | 68 | 89 | 597 |
| 4. | ZŠ I. Ferenczyho Novomeského | 17 | 19 | 20 | 24 | 0 | 29 | 14 | 32 | 13 | 168 |
| 5. | ZŠ M.Tompu Šrobárova | 33 | 36 | 43 | 28 | 57 | 33 | 40 | 36 | 25 | 331 |
| 6. | ZŠ s MŠ Dúžavská cesta | 20 | 18 | 31 | 29 | | | | | | 98 + 11 nultý 109 |
| Spolu | | | | | | | | | | | 2286 |

Zdroj: MsÚ Rimavská Sobota

Voľnočasové aktivity

Voľnočasové aktivity žiakov v meste prebiehajú vo viacerých formách realizácie:

Školské kluby detí (podľa vyhlášky MŠaV SR č. 28/1995 Z. z.)

Sú v meste zriadené pri každej plnoorganizovanej i málotriednej škole. Úzko spolupracujú hlavne so žiakmi 1. stupňa. Vychovávateľia v školských kluboch detí sú všetci odborne kvalifikovaní. Práca v klube sa riadi vnútornými osnovami, ktoré sú schválené príslušnou predmetovou komisiou (centrálne osnovy neexistujú). Tieto musia spĺňať výchovné, psychohygienické, relaxačné, zdravotné i vzdelávacie princípy rešpektujúce osobnosť žiaka.

Školské strediská záujmovej činnosti

Na základných školách v meste nie sú zriadené tieto útvary záujmovej činnosti komplexne. Na niektorých sú vytvorené len kluby záujmovej činnosti napr. AMAVET, venujúce sa technickému zameraniu (ZŠ P. Dobšinského, ZŠ P. K. Hostinského a ZŠ na Ul. Dr. V. Clementisa) alebo sa venujú športovej činnosti v školských športových strediskách – futbal – chlapčenský a dievčenský, zápasenie, karate, stolný tenis, džudo, hádzaná, volejbal, hokej. Okrem školských športových stredísk sú v meste tri útvary talentovanej mládeže – Centrá talentovanej mládeže, ktoré sú financované priamo športovými zväzmi z ich ústredia – CTM Lokomotíva Rimavská Sobota (zápasenie), CTM Mladosť Relax (džudo) a CTM Mestský tenisový klub (tenis).



Záujmové krúžky na II. stupni základných škôl

Najväčšia pozornosť je venovaná predmetovým krúžkom, v ktorých vedú učitelia najlepších žiakov k riešeniu predmetových olympiád. Z celkového počtu 1772 žiakov II. stupňa je v nich zapojených 294 žiakov, t. j. 16,6 %. Najmenej je to v krúžkoch technicko–environmentálnych (49 žiakov, t. j. 2,7 %).

Uspokojovanie niektorých špecifických záujmov žiakov riešia školy podľa možností zavedením nepovinného predmetu.

Základná umelecká škola

Poskytuje základné umelecké vzdelanie v hudobnom, výtvarnom, literárno–dramatickom a tanečnom odbore. Pripravuje žiakov na talentové skúšky pre stredné a vysoké umelecké školy. Rozvíja umelecké vzdelanie detí v materských školách, žiakov v základných a stredných školách aj dospelých.

| Odbor | Počet žiakov |
|----------------------------|--------------|
| Hudobný odbor | 197 |
| Výtvarný odbor | 202 |
| Literárno-dramatický odbor | 29 |
| Tanečný odbor | 99 |
| Spolu | 527 |

Zdroj: MsÚ Rimavská Sobota

Poskytuje hudobné, výtvarné, literárno–dramatické a tanečné vzdelanie v mimoškolskom čase, s počtom žiakov v odboroch 521. Priestory školy sú na troch miestach: na Ul. Salvovej – hudobný odbor (prenajaté od cirkvi), v dome kultúry MsKS – tanečný odbor a na Ul. Svätoplukovej – literárno–dramatický odbor. Škola je plnoorganizovaná a od 01. 07. 2002 je právnym subjektom.

Centrum voľného času

Zabezpečuje výchovno–vzdelávaciu, záujmovú a rekreačnú činnosť detí, mládeže a ich rodičov s celoročnou prevádzkou. Centrum voľného času usmerňuje rozvoj záujmov, utvára podmienky na rozvíjanie a zdokonaľovanie praktických zručností, podieľa sa na formovaní návykov užitočného využívania voľného času detí a mládeže.

| Úsek | Počet záujmových útvarov | Počet členov |
|------------------------------|--------------------------|--------------|
| Kultúry a spoločenských vied | 11 | 179 |
| Športu | 32 | 481 |
| Prírodných vied | 10 | 156 |
| Techniky | 2 | 24 |
| Spolu | 55 | 840 |



Zdroj: MsÚ Rimavská Sobota

Výchovno-vzdelávacie zariadenie s celoročnou prevádzkou, zabezpečujúce voľnočasové aktivity v oblasti záujmovej, rekreačnej, spoločenských vied, kultúry, umenia, pohybových aktivít, mimoškolskej pedagogiky, prírodovedy, ekológie, mládeže, športu a turistiky detí a mládeže pre celé mesto. Okrem krúžkovej práce vlastnými, resp. externými pracovníkmi centrum voľného času zabezpečuje organizovanie okresných aj vyšších kôl predmetových olympiád a súťaží (napr. matematické, chemické, geografické, biologické, fyzikálne, literárne, výtvarné a pod.), množstvo športových súťaží v súčinnosti so Slovenskou asociáciou športu na školách. Venuje sa i aktivitám zameraným na primárnu prevenciu drogových závislostí a posilňovaniu zdravého životného štýlu. Úzko spolupracuje so žiackymi i študentskými parlamentmi, ale aj so špeciálnymi základnými školami. Činnosť centra voľného času je širokospektrálna, úspešná a na požadovanej profesionálnej úrovni. Dokumentujú to i dosiahnuté výsledky vo vyšších i celonárodných prehliadkach záujmových činností, spokojnosť detí a ich rodičov.

Centrum voľného času Relax v Rimavskej Sobote zabezpečuje bohatú prázdninovú domácu i zahraničnú činnosť, zameranú na pobytové tábory, putovné tábory, mestské tábory, tematické exkurzie a pod. Pracovníci centra voľného času sa venujú servisnej a poradenskej činnosti mládeže, pedagógom i občanom mesta. V 100 záujmových útvaroch pracuje 18 interných pedagogických pracovníkov a 51 externých pracovníkov.

Mesto podporuje triedy s nadanými deťmi a triedy so športovou prípravou. Na školách je vytvorených 9 školských športových stredísk, mesto poskytuje finančné prostriedky na tréningové plochy pre výkonnostný šport pre mládež zdarma. Úzka spolupráca pokračuje s komisiou riaditeľov stredných škôl v meste pri podpore rozvojových aktivít.

Škola miestnej demokracie – bol vytvorený mládežnícky mestský parlament, ktorý aktívne pracuje pri Centre voľného času RELAX a zúčastňuje sa zasadnutí mestského zastupiteľstva.

Školy v zriaďovateľskej pôsobnosti cirkvi

- Evanjelická základná škola
- Gymnázium Mihálya Tompu Reformovanej kresťanskej cirkvi s vyučovacím jazykom maďarským
- Školská jedáleň

Evanjelickú základnú školu v Rimavskej Sobote zriadil Seniorský úrad Rimavského seniorátu ECAV v Klenovci v roku 2004. V školskom roku 2007/2008 ju navštevuje 142 žiakov v 9 ročníkoch. Škola je zameraná na rozšírené vyučovanie cudzích jazykov. Od 1. ročníka sa vyučuje anglický jazyk a v 7. ročníku sa k nemu pridáva nemecký jazyk. Žiaci majú možnosť už od 1. triedy rozširovať si svoje vedomosti v krúžkoch anglického jazyka a konverzácií z anglického aj nemeckého jazyka. Na škole majú vytvorenú špeciálnu triedu, ktorá je zriadená pre deti s mentálnym a telesným postihnutím. Túto triedu navštevuje 6 žiakov.

Reformované cirkevné gymnázium Mihálya Tompu bolo zriadené v roku 1999. Svoju činnosť začalo 01. 09. 1999 ako osemročné gymnázium s jednou triedou. Škola má sídlo v historickej budove vo vlastníctve dvoch cirkevných zborov v Rimavskej Sobote (Cirkevný zbor Reformovanej kresťanskej cirkvi a Cirkevný zbor Evanjelickej cirkvi a.v.). Osemročné



gymnázium má zameranie na cudzie jazyky. Bolo to prvé gymnázium zriadené Reformovanou kresťanskou cirkvou na Slovensku. Súčasne je to jediné gymnázium s vyučovacím jazykom maďarským na území medzi Šahami a Košicami.

Zameranie:

4-ročné štúdium – všeobecnovzdelávacie (odbor 79025)

8-ročné štúdium – zamerané na cudzie jazyky (odbor 7902573)

Školy v zriaďovateľskej pôsobnosti krajského školského úradu

Špeciálne základné školy

V špeciálnych školách sa zabezpečuje vzdelávanie žiakov so špeciálnymi výchovno-vzdelávacími potrebami, ktorým ich postihnutie nedovoľuje vzdelávať sa v ostatných školách. Vykonáva sa špeciálnymi formami a metódami s možnosťou využitia kompenzačných pomôcok.

- Špeciálna základná škola, Bottova 13
- Špeciálna základná škola s vyučovacím jazykom maďarským, Hviezdoslavova 24

Špeciálna základná škola s vyučovacím jazykom maďarským poskytuje žiakom so špeciálnymi výchovno-vzdelávacími potrebami výchovu a vzdelávanie spôsobom primeraným ich postihnutiu. Obsah vzdelávania je prispôsobený stupňu postihnutia žiakov a na základe týchto stupňov je špeciálna základná škola vnútorne diferencovaná. Poslaním špeciálnej základnej školy je poskytovať základné vzdelávanie žiakom s takými rozumovými nedostatkami, pre ktoré sa nemôžu úspešne vzdelávať v základnej škole a ani v iných špeciálnych základných školách a sú schopní osvojiť si aspoň niektoré prvky vzdelania. Vzdelávanie sa uskutočňuje diferencovane podľa stupňa postihnutia žiaka. Súčasťou školy je „Praktická škola“, ktorá je v súlade so zákonom č.29/1984 Zb. o sústave základných a stredných škôl patrí medzi špeciálne školy. Poskytuje vzdelávanie a prípravu na jednoduché pracovné činnosti žiakom s mentálnym postihnutím, ktorí skončili špeciálnu školu a neboli prijatí do odborného učilišťa, prípadne nezvládli jeho obsah. Praktická škola pripravuje na život v rodine, na sebaobsluhu a praktické práce v domácnosti.

Školy v zriaďovateľskej pôsobnosti VÚC

Stredné školy

- Gymnázium, P. Hostinského č. 3, Rimavská Sobota

Školský rok 2007/2008

- | | |
|--|------------|
| - 4-ročné štúdium: 8 tried s vyučovacím jazykom slovenským | 273 žiakov |
| - 4-ročné štúdium: 4 triedy s vyučovacím jazykom maďarským | 83 žiakov |
| - 8-ročné štúdium: 8 tried s vyučovacím jazykom slovenským | 235 žiakov |

Zameranie: Osemročné štúdium so zameraním na cudzie jazyky



Alternatívny učebný plán v maturitných ročníkoch 4-ročného aj 8-ročného štúdia

povinné predmety: jazyky a telesná výchova – 12 hodín

voliteľné predmety: 18-24 hodín podľa vlastného výberu so zameraním na vysokoškolské štúdium/

- Združená stredná škola poľnohospodárska a potravinárska, Rimavská Sobota

Počet študentov v školskom roku 2007/2008 je 489.

Zameranie:

- agropodnikanie,
- mechanizácia pôdohospodárstva,
- colná deklarácia
- prevádzka a ekonomika dopravy,
- doprava,
- agropodnikateľ,
- pracovník marketingu,
- mechanizátor rastlinnej výroby,
- záhradník,
- pekár,
- cukrár,
- podnikateľ pre rozvoj vidieka,
- mäsiar – údenár.

Počet žiakov školy v školskom roku 2007/2008 je 489, z toho integrovaní žiaci sú piati. Počet tried školy je 21.

Od školského roku 2007/2008 ponúka škola pre absolventov základných škôl nový študijný odbor **4553 4 podnikateľ pre rozvoj vidieka**.

Zoznam študijných a učebných odborov a ich zameraní, v ktorých škola zabezpečuje výchovu a vzdelávanie v školskom roku 2007/2008:

| Študijný – učebný odbor | Trieda | Počet žiakov |
|---|--------|--------------|
| 6405 4 pracovník marketingu | 1. P | 21 |
| 6405 4 pracovník marketingu | 2. AP | 31 |
| 4558 4 01 agropodnikateľ zameranie poľnohospodárska prevádzka | 3. P | 24 |
| 6405 4 pracovník marketingu | 4. P | 32 |
| 4558 4 01 agropodnikateľ zameranie poľnohospodárska prevádzka | 3. Am | 18 |
| 2982 4 potravinárska výroba – pekárská a cukrárenská výroba | 1. Dn | 19 |
| 2982 4 potravinárska výroba – pekárská a cukrárenská výroba | 2. DE | 17 |
| 4512 4 poľnohospodárstvo | | |
| 4524 2 agromechanizátor, opravár | 1. BH | 27 |
| 2955 2 mäsiar, lahôdkar | | |
| 2955 2 mäsiar, lahôdkar | 2. HC | 24 |
| 2964 2 cukrár | | |
| 2955 2 mäsiar, lahôdkar | 3. H | 14 |
| 2964 2 cukrár | 1. Cm | 19 |



| | | |
|---|--------|----|
| 4524 2 agromechanizátor, opravár | 2. BCm | 28 |
| 2964 2 cukrár | | |
| 2964 2 cukrár | 3. CFm | 24 |
| 2962 2 pekár | | |
| 3765 6 technika a prevádzka dopravy | 1. D | 34 |
| 3765 6 technika a prevádzka dopravy | 2. D | 17 |
| 3772 6 01 doprava | 3. D | 31 |
| 3772 6 01 doprava | 4. D | 20 |
| 3760 6 06 prevádzka a ekonomika dopravy – logistika v doprave | 2. C | 24 |
| 3760 6 06 prevádzka a ekonomika dopravy – logistika v doprave | 3. C | 32 |
| 3760 6 06 prevádzka a ekonomika dopravy – logistika v doprave | 4. C | 16 |
| 4210 6 04 agropodnikanie - farmárstvo | 4. A | 17 |

- Spojená škola Rimavská Sobota

Spojená škola Rimavská Sobota vznikla spojením SOU služieb a SPŠ potravinárskej v školskom roku 2006/2007 a začala druhý rok svojej existencie ako silný subjekt odborného a učňovského školstva. Počet žiakov k 15. 09. 2007 je 630, z toho SOU 548 a SPŠP 82, z toho nadstavbové 140 a pomaturitné 44.

Počet žiakov v jednotlivých ročníkoch: 1. ročník: 143
2. ročník: 111
3. ročník: 121
4. ročník: 33

Nadstavbové štúdium: 1. ročník: 96
2. ročník: 44

Počet absolventov v minulom školskom roku: 188

Počet žiakov v jednotlivých odboroch štúdia:

kuchár – 27, elektrotechnik – 17, kaderník – 83, murár – 15, predavač – 9, obchodný pracovník – 63, kozmetik – 63, čašník 4 ročný – 33

Nadstavbové štúdium:

spoločné stravovanie – 48, elektrotechnika – 16, odevníctvo – 11. SPŠP: potravinárstvo – 38, pomaturitné štúdium hygiena potravín – 44

- Stredné odborné učilište strojárské Rimavská Sobota

SOU strojárské v Rimavskej Sobote patrí medzi stredne veľké školské zariadenia. Odborný výcvik pre strojárské profesie a autoopravárenské profesie sa vykonáva v samostatnej budove. Odborný výcvik pre študijný odbor mechanik elektronik (3. a 4. ročník) a mechanik elektrotechnik (1. a 2. ročník) sa realizuje v samotnej budove školy. V školskom roku 2007/2008 navštevuje školu 308 žiakov (14 tried), z toho 5 dievčat.



Škola zabezpečuje prípravu pre robotnícke profesie v preferovaných odvetviach autoopravárstva, strojárstva a elektrotechniky.

V posledných rokoch sa škola zameriava aj na výchovu mladých futbalistov a v zriaďovacej listine SOU sa nachádza klauzula, že SOU má štatút prípravy futbalistov „s vrcholovou športovou prípravou“ ako jedna zo siedmich stredných škôl na Slovensku. Preto priestor v rámci SOU dostávajú žiaci aj z iných oblastí a futbalisti prichádzajú z južných spádových okresov Rožňava, Revúca Rimavská Sobota, Poltár, Lučenec a Detva.

- Obchodná akadémia Rimavská Sobota

Údaje o počte žiakov v škole k 15. 09. 2007:

| ČÍSLO ŠTUDIJNÉHO ODBORU | NÁZOV ŠTUDIJNÉHO ODBORU | ROČNÍK | POČET TRIED | POČET ŽIAKOV | INTEGROVANÍ | SPOLU POČET ŽIAKOV |
|-------------------------|--|--------|-------------|--------------|-------------|--------------------|
| 6317 6 | Obchodná akadémia | Prvý | 2 | 72 | 0 | 272 |
| | | Druhý | 2 | 64 | 0 | |
| | | Tretí | 2 | 72 | 1 | |
| | | Štvrtý | 2 | 64 | 1 | |
| 6317 6 | Obchodná akadémia s vyučovacím jazykom maďarským | Prvý | 1 | 37 | 0 | 126 |
| | | Druhý | 1 | 14 | 0 | |
| | | Tretí | 2 | 40 | 0 | |
| | | Štvrtý | 1 | 35 | 0 | |
| 6314 6 | Denné pomaturitné kvalifikačné štúdium so zameraním na cestovný ruch | Prvý | 1 | 19 | 0 | 19 |
| Spolu | | | 14 | | 2 | 417 |

Iné vzdelávacie inštitúcie

Akadémia vzdelávania

Akadémia vzdelávania je neziskovým, mimovládny a nezávislý občianskym združením pre vzdelávanie dospelých, ktorá má vybudovanú sieť 37 pobočiek vo všetkých okresných mestách a v tomto roku oslavuje 55. výročie svojho založenia. Opiera sa o viac ako 100-ročnú históriu vzdelávania na Slovensku a snaží sa pomôcť obyvateľom v zápase o uplatnenie sa a presadenie sa v živote a v povolání. Cieľom Akadémie vzdelávania je osloviť každého bez rozdielu veku v záujme rozšírenia si vlastného obzoru a nájsť si priestor pre sebarealizáciu.

Akadémia vzdelávania sa od akademického roku 2000/2001 stala konzultačným pracoviskom dvoch vysokých škôl, a to **Pedagogickej fakulty Univerzity Mateja Bela v Banskej Bystrici** a **Pedagogickej fakulty Prešovskej univerzity v Prešove**. S uvedenými vysokými školami spolupracuje a zabezpečuje štúdium diaľkovou formou podpornými kurzami v odboroch „Sociálna práca“, „Sociálna pedagogika“, „Predškolská a elementárna pedagogika“, „Pedagogika mentálne postihnutých (Psychopédia)“.



V roku 2004 sa Akadémia vzdelávania stala konzultačným strediskom **Bankovního institutu vysoká škola Praha**. Bakalárske štúdium prebieha v odbore „**Právní administrativa v podnikateľskej sfére**“.

V roku 2005 sa pobočka stala partnerom víťazného projektu EQUAL, ktorého lídrom je Pedagogická fakulta UMB v Banskej Bystrici. Projekt napomáha riešiť nízku vzdelanostnú úroveň rómskeho obyvateľstva. Vybraní poslucháči študujú v odboroch „**Sociálny a misijný pracovník**“, „**Predškolská a elementárna pedagogika**“.

V roku 2007 v spolupráci s **Univerzitou Pavla Jozefa Šafárika v Košiciach** pobočka zahájila externé vysokoškolské štúdium v študijnom programe „**Verejná správa**“.

Vo svojej činnosti sa orientuje na celoživotné vzdelávanie, ktorého obsahom je získavanie, rozširovanie a upevňovanie vedeckých, kultúrnych a spoločenských poznatkov. Pri ponuke vzdelávania vychádza z centrálneho katalógu Akadémie vzdelávania, ktorý sa zameriava na nasledovné oblasti vzdelávania:

1. **Ekonomika a podnikanie**
2. **Informatika**
3. **Služby a remeslá**
4. **Sociálno-právna činnosť, opatrovatel'stvo**
5. **Pedagogika, andragogika**
6. **Poradenské programy pre uplatnenie**
7. **Bezpečnosť práce a požiarňa ochrana**
8. **Jazyky** – ponúka všeobecné anglické a nemecké jazykové kurzy, odborné jazykové kurzy pre opatrovateľskú, policajnú a medicínsku prax, pre cestovný ruch, pre pomocných robotníkov v stavebníctve. Absolventi odborných kurzov získajú akreditované osvedčenie Ministerstva školstva SR.

1.2.4.2 Kultúra

Mesto Rimavská Sobota je bohaté na kultúrne dedičstvo, z hľadiska množstva rozmanitostí a hodnoty kultúrnych pamiatok, a preto bola v rokoch 1993 - 1996 vyhlásená časť jeho územia za pamiatkovú zónu.

V meste vyvíjajú činnosť štyri právne subjekty kultúry riadené a financované štátom:

- **Gemersko-malohontské osvetové stredisko** - usmerňuje a metodicky napomáha rozvoju kultúry v podmienkach miest a obcí okresu.
- **Okresná knižnica Mateja Hrebendu** - ktorej súčasťou je aj 96 knižníc v mestách a obciach okresu.
- **Hvezdáreň Rimavská Sobota** - v niektorých oblastiach vykonáva funkciu koordinátora a spracovateľa pozorovaní.



- **Gemersko-malohontské múzeum Rimavská Sobota** - disponuje bohatým, historicky cenným zbierkovým fondom. Najmä z regiónov bývalej Gemersko-malohontskej župy.

V meste Rimavská Sobota sa dodnes udržiavajú bohaté tradície v ľudovom umení (hrnčiarstvo, výšivkárstvo), v spevoch, tancoch, krojoch, zvykoch, ktoré sú prezentované súborom: Rimavan pri MsKS Rimavská Sobota, Háj pri Gymnáziu Rimavská Sobota, Lieskovček pri Centre voľného času Relax Rimavská Sobota, Nový Gemer – Új Gömör a ďalšie.

Prehľad typov kultúrnych zariadení a ich počet je uvedený v nasledujúcej tabuľke:

Prehľad kultúrnych zariadení

| Druh | Počet |
|-----------------------------|--|
| Knižnice | 1 |
| Knižničný fond spolu | 96 378 |
| Redakcie lokálnej tlače | 3 |
| Štúdio lokálneho vysielania | 1 |
| Kiná | 1 |
| Počet sedadiel | 370 |
| Prírodné amfiteátre | 1 |
| Počet sedadiel | 3 644 |
| Múzeá | 1 |
| Hvezdáreň | 1 |
| Galérie | 1 |
| Kultúrne domy | 1 |
| Centrum voľného času | 1 |
| Kostoly | 8 (1 rímskokatolícky, 4 evanjelické a 3 reformnej cirkvi) |

Mestské kultúrne stredisko je mestskou príspevkovou organizáciou, ktorej hlavné úlohy sú:

- umožniť obyvateľom využívať kultúru k relaxácii vo voľnom čase,
- vytvárať podmienky k aktívnej činnosti v oblasti tvorivosti a tvorby umeleckých programov všetkých žánrov a druhov (folklór, divadlá, hudba, spev a pod.),
- vytvárať programy pre školské a jazykové kurzy,
- vytvárať podmienky pre prácu v kluboch a krúžkoch obyvateľov všetkých vekových kategórií,
- realizovať programy, ktoré vytvárajú obraz o kultúrnom spoločenstve občanov všetkých národností, konfesií, etnických skupín a iných, doma i vo svete (napr. Dni mesta, Gemersko-malohontský jarmok, Kultúrne leto, Advent, Radostné Vianoce a pod.),
- prezentovanie a reprezentovanie kultúrneho života v meste, doma i vo svete, realizovanie alebo spolupodieľanie sa na medzinárodných kultúrnych projektoch v meste a priľahlom okolí - Letavy, Dobšinského rozprávkový Gemer, na celoštátnych súťažných prehliadkach – Divadlo a deti, podieľaní sa na organizovaní a zabezpečení celoštátnej prehliadky v prednese poézie a prózy v maďarskom jazyku Dni M. Tompu,
- pomáhať pri školských, relaxačných, aktívnych i pasívnych (diváckych) formách využívania voľného času detí, mládeže, dospelých a občanov tretieho veku,



- organizovať spoločenské posedenia pre strednú a staršiu generáciu sú súčasťou spoločenského diania v meste (Deň matiek, stretnutia dôchodcov, plesy, Silvester),
- v rámci edičnej činnosti informovať obyvateľov mesta o kultúrnom, spoločenskom a politickom dianí v mesačníku Kultúrne spektrum.

Záujmovo umelecká činnosť

Klub priateľov vážnej hudby, Klub recitátorov a začínajúcich autorov, A – klub, Literárny klub, Dychová hudba Sobotienka, Folklórny súbor Rimavan, Ženský spevácky zbor Bona fide, Divadlo Alterna (Divosud II.) – Zauško, krúžky detského moderného tanca, Crazy models – štúdio manekýnok, country skupina BLUETREND, MELL, krúžok modernej gymnastiky pre deti.

Aktivity sa prezentujú počas Dní mesta, Kultúrneho leta, Gemerského jarmoku, Adventu, v súťažiach Malá lady – boy, Miss a podobne.

Kino ORBIS

Ponuka Kina Orbis sa neustále rozširuje okrem dostupnej distribúcie aj o unikátne a kvalitné snímky svetovej a domácej kinematografie v rámci filmového klubu. Kvalitnejšie vnímanie filmového diela divákovi umožňuje nainštalovaná technológia sprostredkovania zvuku – stereo surround.

Najdôležitejším zámerom v ostatnom období ostáva zameranie sa na detského filmového diváka organizovaním najrôznejších typov akcií cez komerčné až po výchovné, ktoré supľujú možno chýbajúcu školskú výučbu jedného druhu umenia – filmu.

Mestská galéria

Nová koncepcia galérie bola postavená na prezentácii súčasného slovenského umenia a súčasného regionálneho umenia, s dôrazom na celoslovenskú pôsobnosť. Profiláciou si Mestská galéria získala významné postavenie medzi slovenskými galériami, jednako v spolupráci napr. so Štátnou galériou v Banskej Bystrici, Národnou galériou v Lučenci, Východoslovenskou galériou v Košiciach, Galériou Priestor v Bratislave, s historikmi a teoretikmi umenia, ale hlavne s významnými výtvarníkmi, ktorí vystavovali v Mestskej galérii od roku 1999: Július Szabó; prof. Jerzy Jedrysiak (PL); doc. Stanislav Tropp; prof. Juraj Meliš, akademický sochár; prof. Juraj Bartusz, akademický sochár; Mgr. art. D. Zahoranský; Mgr. art. D. Meluzin; Mgr. art. K. Kosziba; Mgr. art. Z. Prokop; Mgr. art. E. Binder; prof. E. Antal; prof. E. Antalová; Mgr. art. M. Moravčík; Mgr. art. V. Havrilla; prof. Rudolf Sikora, akademický maliar a iní. Zvýšila sa návštevnosť galérie, lebo je poskytované voľné vstupné pre žiakov a študentov základných a stredných škôl. Mestská galéria realizuje podujatia v rámci Kruhu výtvarného umenia – prednášky o umení, koncerty základných umeleckých škôl, Dni mesta - Maľujeme mesto a pod.



Miestna tlač

Vydávanie mestských novín dvojazyčne vo forme týždenníka pod názvom Gemerské zvesti – Soboťan, Gömöri Hírlap od januára 2000, ktoré majú štatút mestských novín. Slúžia k informovanosti občanov mesta a regiónu. Okrem mestských novín sú vydávané i komerčné noviny s názvom Gemerské zvesti plus Soboťan.

Mestský rozhlas

Slúži pre informovanosť občanov každodenným vysielaním v pracovných dňoch.

Lokálna televízia

Regionálne vysielanie prostredníctvom kanálu Music Box - TV LocAll v každý pracovný deň a vysielanie denne televíziou GTV.

Tradičné kultúrne podujatia

- Gemersko-malohontský jarmok
- Kultúrne leto
- Letavy
- Dni mesta
- Otvorenie adventu

Občianske obrady a slávnosti Zboru pre občianske záležitosti si získali uznanie občanov a stali sa samozrejmosťou ich života. Boli rozšírené o obrady, ktorými oceňujeme život občanov a ich osobný podiel na rozvoji a zveľadňovaní mesta (udelenie Ceny mesta, Prijatie rodákov, Prijatie žien, Prijatie učiteľov). Kolektív je pravidelným účastníkom celoslovenskej prehliadky programov Zborov pre občianske záležitosti, ktorú vyhlásila Ústredná rada Združenia ZPOZ v Slovenskej republike.

1.2.5 Životné prostredie

Základné údaje o životnom prostredí v meste sú uvedené v nasledujúcej tabuľke:

| | |
|---|----------------------|
| Plochy verejnej zelene | 94,90 m ² |
| Parky | 6,42 ha |
| Veľké a stredné zdroje znečisťovania ovzdušia | 61 |
| Malé zdroje znečisťovania ovzdušia | 98 |
| Zberné stredisko odpadov | 1 |
| Stanovišťa separovaného zberu | 82 |
| Produkcia odpadu v tonách za rok 2006 | 5 954 |



| | |
|------------------------------------|--------------------------|
| Národná prírodná rezervácia | 1 (Kurinecká dubina) |
| Prírodná rezervácia | 1 (Pokoradzské jazierka) |
| Chránené stromy | 1 (Ginkgo dvojľaločné) |

1.2.5.1 Odpadové hospodárstvo

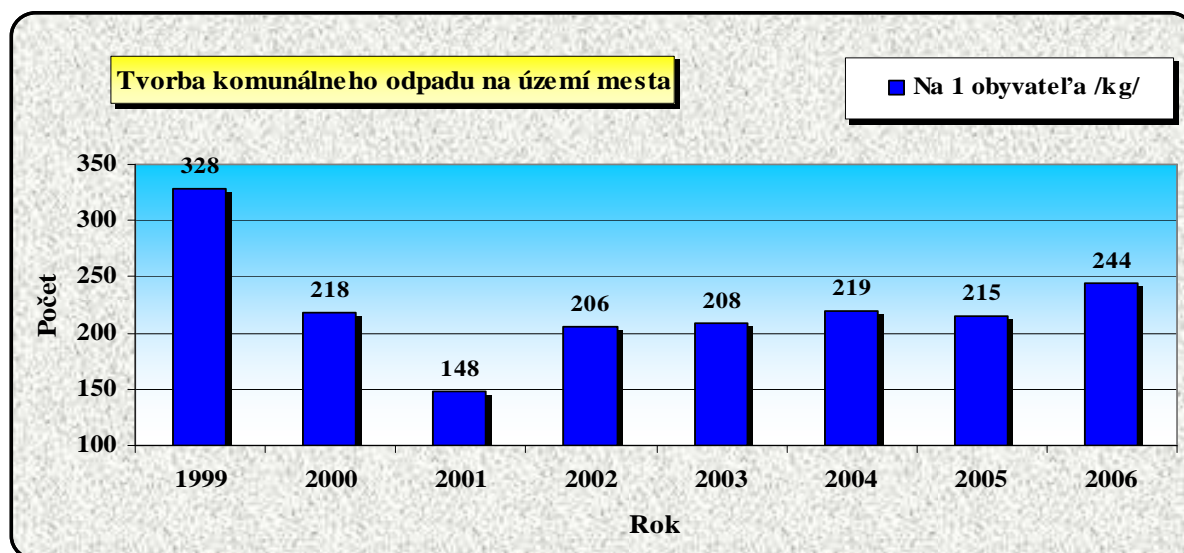
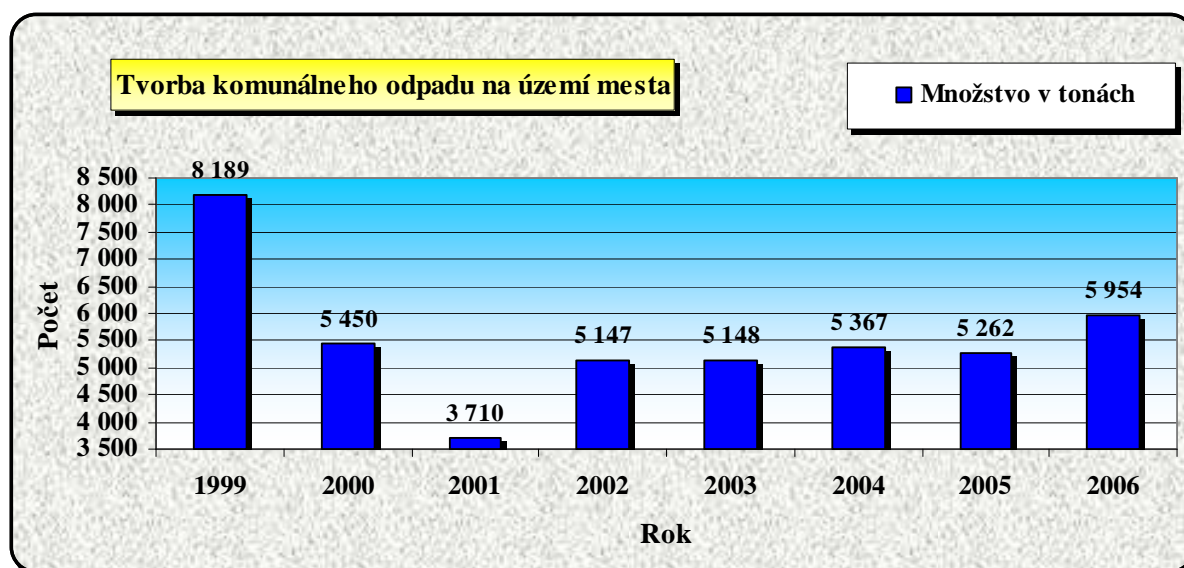
Mesto má vybudovaný vlastný systém nakladania s odpadmi. Na kvalitatívne vyššiu úroveň sa dostal tento systém transformáciou služieb do spoločnosti Brantner Gemer s.r.o., čím došlo k vylepšeniu technickej základne, vybaveniu strojovým parkom a nádobami na uloženie odpadu. Cieľom bolo v zmysle zákonných ustanovení vytvoriť systém nakladania s odpadmi zapojením občanov a podnikateľov do pravidelného vývozu odpadu, k čomu prispelo aj stanovenie miestneho poplatku za zber, prepravu a zneškodňovanie odpadu.

Od roku 2001 je v prevádzke zberné stredisko odpadov, kde môžu občania bezplatne odovzdať vyseparované zložky komunálneho odpadu, drobný stavebný odpad a nebezpečný odpad. Separovaný zber na 82 stanovištiach (sklo, papier a PET fľaše) je zavedený v komplexnej bytovej výstavbe na sídliskách Západ a Rožňavská a v individuálnej bytovej výstavbe Sobôtka, Chrenovisko, Šibeničný Vrch, Dukelských hrdinov, Nová a Trzná, sídlisko Rimava, Dobšinského, Hostinského, Športová, Malohontská a Námestie Š. M. Daxnera. Na separovaný zber je plne napojená komplexná bytová výstavba, individuálna bytová výstavba v časti stred mesta, Tomašová a mestské časti.

Prehľad o tvorbe komunálneho odpadu a jeho vývoj je uvedený v nasledujúcej tabuľke:

Tvorba komunálneho odpadu na území mesta

| Rok | Množstvo v tonách | Na 1 obyvateľa (kg) |
|-------------|--------------------------|----------------------------|
| 1999 | 8 189 | 328 |
| 2000 | 5 450 | 218 |
| 2001 | 3 710 | 148 |
| 2002 | 5 147 | 206 |
| 2003 | 5 148 | 208 |
| 2004 | 5 367 | 219 |
| 2005 | 5 262 | 215 |
| 2006 | 5 954 | 244 |



Na úseku odpadového hospodárstva mesto zabezpečuje povinnosti uložené zákonom č. 223/2001 Z. z. o odpadoch v znení neskorších predpisov. Nakladanie s komunálnym a drobným stavebným odpadom je vykonávané v zmysle schváleného VZN č. 74/2004 o nakladaní s komunálnym a drobným stavebným odpadom. Poplatky za zber, prepravu a zneškodňovanie komunálneho odpadu sú určené v súlade s VZN č. 80/2005 o miestnych daniach a miestnych poplatkoch za komunálny odpad a drobný stavebný odpad.

| ROK | 2003 | 2004 | 2005 | 2006 |
|----------------------------------|-------|-------|-------|-------|
| Produkcia komunálneho odpadu (t) | 5 148 | 5 367 | 5 262 | 5 954 |
| Vyseparované množstvo (t) | 56 | 155 | 211 | 305 |
| Zneškodnené skládkovaním (t) | 5 096 | 5 212 | 5 051 | 5 649 |



Celkové množstvo vyprodukovaného komunálneho odpadu z územia mesta a mestských častí vrátane likvidácie živelných skládok činilo za vlaňajší rok 5954 ton. Podiel vyseparovaných množstiev stúpol oproti roku 2005 takmer o 100 ton. Je možné konštatovať, že je dobre pokryté územie mesta zbernými nádobami. Tieto boli podľa možnosti umiestňované priamo pri stanovištiach na klasický komunálny odpad na uľahčenie separácie. Od januára 2006 bol zároveň v častiach s individuálnou bytovou výstavbou zavedený vrecový systém separovaného zberu PET fliaš. Pre tieto časti boli do jednotlivých domácností distribuované bezplatne špeciálne vrecia a kalendár zberu na príslušný rok. V súvislosti so separovaným zberom je ale potrebné konštatovať, že ďalšie rozširovanie zberných nádob, resp. vytváranie nových stanovišť zberu, vzhľadom na zložitú dopravnú situáciu, nedostatok miesta a parkovacích plôch, nie je reálne. Separovaním sú ušetrené určité finančné prostriedky na úložnom, prepravnom a poplatkoch za uloženie odpadu. Tieto usparené finančné prostriedky však ani spolu s príjmom z recyklačného fondu nevykryjú celkovú výšku nákladov potrebných na zabezpečovanie samotného systému separovaného zberu.

S platnosťou od 01. 01. 2006 pri pravidelnom zbere objemných odpadov sú zároveň rozmiestňované označené veľkoobjemové kontajnery na biologický odpad. V priebehu roka majú občania umožnené odovzdávať biologický odpad, stavebnú suť, domový odpad, a to všetko do hmotnosti 500 kg za domácnosť a za rok bezplatne v Zbernom stredisku v areáli firmy Brantner Gemer s.r.o. Navýšenie je už spoplatnené podľa sadzovníka firmy. Z doterajších skúseností môžeme konštatovať, že občania nerešpektujú dostatočne označenie kontajnerov, mieša sa biologický odpad s objemným odpadom a je nutné odpad znovu roztriediť. Vznikajú tým zvýšené náklady.

Za účelom propagácie zhodnocovania biologicky rozložiteľných odpadov, oddelenie životného prostredia v spolupráci s riaditeľmi a environmentalistami školských a predškolských zariadení zorganizovalo súťaž o najlepšie kompostovisko. Po záverečnom vyhodnotení súťaže boli najlepší účastníci finančne odmenení. Biologický odpad z údržby verejnej zelene, parkov a cintorínov z územia mesta je ukladaný na plochu v lokalite pri čističke odpadových vôd. Toto riešenie je provizórne a nerieši celkový problém s biologickým odpadom. Napriek opakovaným žiadostiam o pridelenie grantov z environmentálneho fondu na dostavbu mestskej kompostárne, tieto pridelené neboli. Mesto zároveň hľadá aj možnosti získania finančných prostriedkov zo štrukturálnych fondov v novom programovacom období. V prípade, že by kompostáreň nebola postavená, bolo by potrebné riešiť zhodnocovanie biologicky rozložiteľného odpadu dodávateľsky oprávnenou osobou, čo by znamenalo veľkú záťaž na rozpočet mesta.

V jarných a jesenných mesiacoch je organizované upratovanie, počas ktorého sú rozmiestnené veľkoobjemové kontajnery na objemný odpad a odpad zo zelene. V spolupráci s firmou DETOX s.r.o. sa zabezpečuje dvakrát ročne mobilný zber nebezpečných odpadov a priebežne aj letáky propagujúce zber nebezpečných odpadov.

Mnohí občania, ale aj podnikateľské subjekty, nerešpektujú povinnosť zabezpečiť zneškodňovanie odpadu len v určených zariadeniach a určeným spôsobom. Sú vytvárané živelné skládky, v niektorých lokalitách opakované. Takéto lokality sú pod Šibeničným vrchom pri elektrárňach, Tomášovský cintorín a v okolí prístupových ciest do Dúžavy a Vyšnej Pokoradze. Šetrenie týchto priestupkov sťažuje neochota občanov svedčiť a uvádzať konkrétne údaje o osobách, ktoré sa priestupku dopúšťajú. Na území nášho mesta sa zriaďuje



značný počet prevádzok, či už vo vlastných objektoch, alebo v podnájme. Často tiež dochádza k zmenám v činnosti týchto prevádzok. Aj z tohto dôvodu je preventívnym opatrením, že pri ich zriaďovaní je potrebné aj súhlasné stanovisko oddelenia životného prostredia, ktoré je vydávané po predložení hlásenia o vzniku poplatkovej povinnosti a oznámení spôsobu zneškodňovania odpadu. V roku 2007 bola za účasti Mestskej polície vykonaná aj kontrola niektorých vytipovaných prevádzok ohľadom spôsobu likvidácie odpadov, ktoré prevádzka produkuje.

Fyzickým a právnickým osobám vyplýva poplatková povinnosť za zber, prepravu a zneškodňovanie komunálneho odpadu s určenou splatnosťou podľa VZN.

| ROK | 2007 | | |
|-----------|------------|------------|-----------|
| | Spolu | FO | PO |
| Výmerov | 10 238 | 9 445 | 793 |
| Suma v Sk | 17 593 564 | 10 837 635 | 6 755 929 |
| Uhradené | 9 796 094 | 5 980 466 | 3 815 628 |

V tejto súvislosti je nutné uviesť, že náklady na likvidáciu komunálneho odpadu zo sídliska Dúžavská cesta sa pohybujú ročne vyše 400 tis. Sk, pritom tamojší obyvatelia si neplnia poplatkovú povinnosť a tento stav sa opakuje pravidelne.

1.2.5.2 Kvalita ovzdušia

Vývoj v oblasti emisií znečisťujúcich látok je uvedený v nasledujúcich tabuľkách:

Emisie zo stacionárnych zdrojov v okrese Rimavská Sobota za rok 2003

| Emisie (t/rok) | | | |
|----------------|-----------------|-----------------|------|
| TZL | SO ₂ | NO _x | CO |
| 854 | 297 | 309 | 2277 |

Zdroj: SHMÚ

Emisie základných znečisťujúcich látok v okrese Rimavská Sobota za roky 2000 - 2004

| Rok | TZL (t) | SO ₂ (t) | NO ₂ (t) | CO (t) | TOC (t) |
|------|---------|---------------------|---------------------|-----------|---------|
| 2004 | 118,439 | 49,200 | 106,010 | 826,420 | 38,594 |
| 2003 | 136,326 | 45,071 | 114,882 | 980,503 | 34,300 |
| 2002 | 146,519 | 59,690 | 117,989 | 1 171,076 | 43,769 |
| 2001 | 181,150 | 134,495 | 125,437 | 1 165,046 | 50,039 |
| 2000 | 127,339 | 129,445 | 135,081 | 153,516 | 27,197 |

Zdroj: NEIS SR



Na základe údajov porovnávajúcich vývoj emisií na území okresu je možné pozorovať pokles množstva emitovaných znečisťujúcich látok.

1.2.5.3 Vodné toky

Údaje o vodných tokoch tečúcich cez územie mesta sú uvedené v nasledujúcich tabuľkách:

Vodohospodársky významné toky tečúce cez územie mesta

| Názov toku | Číslo hydrologického poradia | Od km | Do km |
|------------|------------------------------|-------|-------|
| Rimava | 4-31-03-001 | - | - |

1.2.5.4 Prírodné zdroje

Rozdelenie pôdy územia mesta ku 31. 12. 2005:

- Zastavaná plocha a nádvorie 7 290 096 m²
- Poľnohospodárska pôda 45 663 342 m²
- Trvalé trávnaté porasty 14 135 482 m²
- Lesný pozemok 21 997 886 m²



1.2.6 Rozvoj cestovného ruchu

1.2.6.1 Pamätihodnosti mesta

Na území mesta sa nachádzajú nasledovné pamätihodnosti:

- Rímsko-katolícky kostol sv. Ján Krstiteľ, vybudovaný na základoch pôvodnej gotickej baziliky, mimoriadne vzácny je centrálny obraz (Sťatie sv. Jána Krstiteľa, najlepšia práca Vincenza Fischera)
- Kostol reformovanej cirkvi
- Kostol ECAV
- Župný dom, pôvodne hotel Čierny orol, postavený podľa architektonického návrhu Fr. Miksa
- Župný dom – Grémium
- Gymnázium, radnica, detský útulok
- Budova bývalých delostreleckých kasární, dnes Gemersko-malohontského múzea, ktoré vo svojich zbierkach ochraňuje vzácne archeologické nálezy z vykopávok v meste, vo Včelinciach, Kyjaticiach, Skerešove, atrakciou je múmia egyptskej ženy z 26. dynastie z rokov 945 - 525 p. n. l. z mesta Abusír-el-Melek. Uvedené budovy dnes tvoria pamiatkovú zónu.

1.2.6.2 Ubytovacie a hotelové služby

Na území mesta sa nachádzajú nasledovné ubytovacie a hotelové zariadenia:

| Názov prevádzky | Kategória | Lôžková kapacita |
|---------------------|----------------------|------------------|
| Zlatý býk | hotel *** | 49 |
| Euro Motel E50 | motel | 50 |
| Turistická ubytovňa | turistická ubytovňa | 49 |
| SOU PP | turistická ubytovňa | 120 |
| Penzión Tourist | ubytovanie v súkromí | 10 |
| Meštiansky dom | penzión | 9 |

Zdroj: MsÚ Rimavská Sobota

1.2.6.3 Gastronomické služby

Na území mesta Rimavská Sobota sa nachádzajú nasledovné zariadenia poskytujúce gastronomické služby:



| Názov prevádzky | Kategória | Stoličková kapacita |
|-------------------------------------|---------------------|---------------------|
| Malohontská reštaurácia (Zlatý býk) | reštaurácia | 50 |
| Euro Motel E50 | reštaurácia | 40 |
| Európa | reštaurácia | 110 |
| Meštiansky dom | reštaurácia | 25 |
| Slovenská kuchyňa u Lenky | reštaurácia | 33 |
| Fontána | reštaurácia | 40 |
| Lagúna | reštaurácia | 45 |
| Starý dom – bar Piccolo | reštaurácia | 20 |
| Havana club | reštaurácia | 50 |
| Hubertus | vináreň | 30 |
| A-čko | rýchle občerstvenie | 33 |
| Gurmán | jedáleň | 30 |
| Čierny orol | jedáleň | 64 |
| Talianska Pizzeria | pizzeria | 12 |
| Haly-Galy | pizzeria | 40 |
| Ázijské bistro | rýchle občerstvenie | 36 |

Zdroj: MsÚ Rimavská Sobota

V meste Rimavská Sobota ďalšie možnosti stravovania a občerstvenia ponúkajú cukrárne, jednotky rýchleho občerstvenia nižšej kategórie (bufety, stánky bez stoličkovej kapacity) a pohostinstvá.

Po započítaní aj týchto, v tomto materiáli bližšie nešpecifikovaných jednotiek, uvádzame údaj o počte pohostinstiev a reštaurácií **89 jednotiek**.

1.2.6.4 Športové zariadenia

Prehľad športových zariadení na území mesta je uvedený v nasledujúcej tabuľke:

Športové zariadenia na území mesta

| Zariadenie | Počet |
|-----------------------------|-----------------|
| Kúpaliská umelé a prírodné | 1 |
| Bazény kryté | 2 |
| Bazény otvorené | 1 |
| Telocvične | 14 (13 školské) |
| Štadióny otvorené | 1 |
| Štadióny zimné | 1 |
| Ihriská pre futbal | 6 |
| Školské | 10 |
| Ostatné | 3 |
| Ostatné športové zariadenia | 8 |

Na území mesta pôsobí dvadsať športových klubov, ktoré svoju činnosť orientujú do širokého spektra jednotlivých druhov športu:

Využitie športových zariadení telovýchovných jednôt a školských klubov je uvedené v nasledujúcej tabuľke:



| P. č. | Telovýchovná jednotka/Školský klub | Športové odvetvie, kategória | Telovýchovné zariadenie kde klub, oddiel trénuje |
|-------|------------------------------------|--------------------------------|--|
| 1. | TJ Mladosť Relax | stolný tenis | telocvičňa na Hviezdoslavovej ul. |
| | | džudo | telocvičňa na Športovej ul. |
| 2. | DSTK | stolný tenis | telocvičňa ZŠ P. Dobšinského |
| 3. | Mestský futbalový klub | futbal | futbalový štadión Na záhradkách, ihrisko s umelým trávnikom |
| 4. | Mestský tenisový klub | tenis | tenisové kurty v mestskej záhrade, telocvične ZŠ Š.M.Daxnera a obchodnej akadémie |
| 5. | ŠK Slovan Gemer | volejbal –ženy +kadetky | telocvičňa SOU služieb |
| | | žiačky | telocvičňa ZŠ P.Dobšinského |
| | | hádzaná | vonkajšie ihrisko SOU - služieb + telocvičňa ZŠ I.Ferenczyho majstrovské zápasy v telocvični T-18 |
| | | kick - box | telocvičňa na Hviezdoslavovej ul. |
| | | moderná gymnastika | telocvičňa Š.M.Daxnera |
| 6. | TJ Lokomotíva | zápasenie | telocvičňa T-18 |
| | | džudo | telocvičňa na Športovej ul. |
| 7. | Hokejový klub mesta HKM | hokej | v lete- areál ZŠ Š.M.Daxnera v zime -zimný štadión |
| 8. | ŠK Tempus | futbal | areál ŠK Tempus, ihrisko na Družstevnej ul. |
| | | tenis | areál ŠK Tempus |
| 9. | JK Pegas | jazdectvo | jazdecký areál Kurinec, Sobôtka |
| 10. | Kolkársky klub | kolky | kolkáreň v mestskej záhrade |
| 11. | 1.DFC | dievčenský futbal | štadión MFK Na záhradkách |
| 12. | Športový klub polície | stolný tenis | telocvičňa ZŠ M.Tompu |
| | | športová strel'ba | strelnica |
| 13. | OT Taekwondo WTF Klub | taekwondo | telocvičňa ZŠ P.Dobšinského |
| 14. | ŠK Uraken | karate | telocvičňa ZŠ P.Dobšinského |
| 15. | Kynologický klub | športová kynológia | areál klubu |
| 16. | Securimag | motošport, adrenalínové športy | Včelíneč |
| 17. | ŠSZ Magnum | Športová strel'ba | strelnica |
| 18. | JK Carmina | jazdectvo | Sobôtka |
| 19. | Plavecký klub | plávanie | mestská plaváreň |
| 20. | SK8 HEART | skateboarding | skatepark |



V rámci Dní športu mesto každoročne organizuje plaveckú štafetu miest, počas Dní mesta a každoročného Gemersko-malohontského jarmoku tradičné turnaje vo volejbale, hádzanej, zápasení atď. Mesto sa spolupodieľa aj na organizovaní ďalších športových podujatí, ako je Memoriál Evy Zacharovej, Memoriálu Eugena Paulyho, mestskej ligy v kolchoch, a podobne.

Pre občanov mesta je k dispozícii zimný štadión, krytá plaváreň, telocvične a všetky klubové športové zariadenia využiteľné podľa harmonogramov návštevnosti. Pre mládež je vybudovaný SKATEPARK na Cukrovarskej ulici medzi Mestskou záhradou a amfiteátróm.

1.2.6.5 Turistika

Na území mesta alebo v jeho tesnej blízkosti sa nachádzajú nasledovné turistické atrakcie:

Turistické výlety do okolia:

- Náučný chodník Drienčanský kras – dlhý 2570 m, má začiatok v dedinke Drienčany pri pamätníku P. Dobšínskeho. Na území Drienčanského krasu je známych 160 krasových jám, 32 väčších a menších jaskýň, niekoľko krasových prameňov a vyvieračiek. Náučný chodník má 9 zastávok (Drienčany, Chránený areál Alúvium Blhu, Malá drienčanská jaskyňa – 79 m dlhá, Veľká drienčanská jaskyňa – 50 m dlhá, Krasová jama prepadového typu – 6 m hlboká, Lesy Drienčanského krasu, Krasová jama misovitého typu, Polosuchá dolina, Triasové vápence). Pešo sa prejde k vodnej nádrži Teplý Vrch, kde je vybudované rekreačné stredisko.
- Hajnáčka - Hajnáčsky hradný vrch – Pohanský hrad – Náučný chodník Šomoška – Šiatorská Bukovinka – obec Hajnáčka leží uprostred Cerovej vrchoviny, v kotline horného toku Gortvy. V krásnom prostredí prírodnej rezervácie Hajnáčsky hradný vrch je možné obdivovať zvyšky stredovekého rytierskeho hradu, ktorý bol koncom 16. a začiatkom 17. storočia obsadený tureckým vojskom. Ďalšou trasou je Pohanský hrad, kde sa nachádzajú zvyšky pravekého hradiska. Náučný chodník Šomoška, kde je možnosť vidieť kamenné more a kamenný vodopád (chránený prírodný výtvor), zrúcaniny hradu stoja tesne na hranici s Maďarskom, bol to malý hrad s jediným palácom a nádvorím.

Pre priaznivcov cyklistiky sú odporúčané cyklotrasy:

Rimavská Sobota - Nižná Pokoradz, Čereňany, Rimavská Sobota - Vyšná Pokoradz - Horné Zahorany – Kraskovo - Vyšný Skálnik, Rimavská Sobota – Bakta – Semsúrov - Veľký Blh, Teplý Vrch – Padarovce - Nižná Pokoradz, Rimavská Sobota – Majša - Antalka -Babin Vrch - Rimavská Sobota-Kurinec - Suchomlynské údolie.

Južná vetva Gotickej cesty – produkt cestovného ruchu:

Južná vetva Gotickej cesty bola pre verejnosť sprístupnená v júni roku 2001 a v súčasnosti je veľmi dôležitým produktom cestovného ruchu v okrese Rimavská Sobota.

Gotická cesta v okrese Rimavská Sobota začína v južnej časti Slovenského Rudohoria na území Národného parku Muránska planina. Pokračuje dolinou rieky Rimava a cez okresné



sídlo, Rimavskú Sobotu, prechádza smerom na juhovýchod až k hraničnému prechodu Kráľ. Gotická cesta v okrese Rimavská Sobota spája lokality *Tisovec, Rimavské Brezovo, Rimavská Baňa, Kyjatice, Kraskovo, Malé Teriakovce, Rimavská Sobota, Rimavské Janovce, Rimavská Seč, Žíp, Číž* do ucelenej trasy, počas absolvovania ktorej sa návštevníkom postupne otvárajú krásy sakrálnych architekúry nášho regiónu.

Informačný servis o otváracích dobách a o prístupnosti jednotlivých kostolov zabezpečuje Turistické informačné centrum v Rimavskej Sobote. Súčasťou propagácie sú informačné bulletiny a pohľadnice na vysokom stupni grafického riešenia, ktoré podrobne popisujú architektonické prvky kostolov gotickej cesty.

Zároveň je potrebné vyzdvihnúť medzinárodný význam tohto produktu cestovného ruchu pre mesto a okres Rimavská Sobota, nakoľko v prihraničnej župe Borsod-Abaúj-Zemplén v Maďarskej republike sa nachádza 6 kostolov s typicky gemerskými prvkami sakrálnych architekúry a v rámci cezhraničnej spolupráce Phare CBC vznikol spoločný projekt s maďarským partnerom. Maďarský úsek turistickej trasy je pre verejnosť prístupný od roku 2002 a je prepojený na slovenský prostredníctvom hraničného úseku Kráľ.

1.2.6.6 Prírodné krásy a chránené územia v okolí mesta

V okolí mesta sa nachádzajú nasledujúce významné prírodné oblasti:

- Chránená krajinná oblasť Cerová – nachádza sa tu niekoľko maloplošných prírodných rezervácií, chránených nálezísk a prírodných výtvorov, oblasť je bohatá na výskyt vzácnych druhov fauny a flóry.
- Hajnáčka – hradný vrch, výrazný kopec z nerovnomerne uloženého sopečného materiálu so zvyškami stredovekého hradu.
- V obci Šiatorská Bukovinka sa nachádza národná prírodná rezervácia Šomoška – pozoruhodný „kamenný vodopád“, kamenné more a starý bukový porast.
- Oblasť Ragáča – národná prírodná rezervácia (v nej sa dajú pozorovať posledné stopy sopečnej činnosti na Slovensku)

Chránené územia a ďalšie významné lokality:

- Kurinecká dubina
- Pokoradzské jazierka
- Alúvium Rimavy
- Krajinný priestor Kurinecký les
- Potok Močiar
- Krajinný priestor Šútovka – Petruš

Reprezentatívne segmenty geokodiverzity:

- Kurinecká dubina – zvyšok panónskeho dubového hája, ktorý tvorí dub cerový (*Quercus cerris*), dub letný (*Quercus robur*) a dub sivý (*Quercus pedunculiflora*).
- Alúvium Rimavy – zachovalé brehové porasty prechádzajú miestami do vlhkých lúk. Brehové porasty v strednom až dolnom úseku rieky s hlinitými bokmi koryta rieky zaručujú vhodné hniezdne možnosti viacerým vtáčim druhom.



- Barát – kút Kurinec – územie je pod vplyvom silnej antropogénnej činnosti ovplyvňované pasením a napájaním dobytká. Archeologická lokalita.

1.2.6.7 Možnosti na trávenie voľného času

Kultúrne vyžitie

- Folklórny súbor Rimavan – pokračuje v rozvíjaní tradícií ľudovej kultúry z oblasti Gemera - Malohontu
- Hudobno-tanečný súbor Rimavanček – prípravka Folklórneho súboru Rimavan, pripravuje mladých talentovaných adeptov pre prácu vo všetkých zložkách Folklórneho súboru Rimavan
- Detský folklórny súbor ORIAŠOK – deti od 5 - 14 rokov
- Folklórna skupina Nový Gemer
- Hudobno-vokálne skupiny - Dychová hudba Sobotienka
- Vokálne kvarteto
- Ženský spevácky zbor
- Divosud – ochotnícky divadelný súbor dospelých
- Badido – bábkarský súbor dospelých
- Divadlo poézie – pripravuje montáž veršov v divadelnom tvare s názvom Sélanky
- Malé javiskové formy Pictus – alterna – pripravuje divadelnú kompozíciu z hier detí metódou dramatickej hry
- Sólové dramatické útvary – bábkové predstavenia pre jedného herca a desať prstov
- Klub spoločenského tanca IMPULZ

Klubová činnosť

- A klub – klub usilujúci sa o striedmy spôsob života, cieľom je posilňovanie dôvery v abstinenciu a spoločenské ocenenie
- Kruh priateľov vážnej hudby
- KRAZA – klub začínajúcich autorov a recitátorov na podporu recitátorov a začínajúcich literátov
- Literárny klub – pripravuje literárnu prílohu Gemerských zvestí Littera
- Klub filmového diváka – filmový klub pri MsKS v Rimavskej Sobote

Výstavná činnosť

Výstavy v MsKS sú zamerané na prácu neprofesionálnych výtvarníkov z mesta a regiónu, Slovenska i zahraničia.

Koncertná činnosť

- Výchovné koncerty pre žiakov základných škôl
- Koncerty vážnej hudby – Hudobná jar a jeseň, v spolupráci s Hudobným centrom v Bratislave



Iné podujatia

- Letavy – medzinárodné interdisciplinárne tvorivé stretnutie neprofesionálnych výtvarníkov, divadelníkov, recitátorov
- Dobšinského rozprávkový Gemer – cyklus prednášok, tvorivých dielní pre pedagógov a divadelných predstavení
- Súzvuky tvorivosti: celoštátna dielňa pre mladé divadlo
- Fórum umenia: prednáškový cyklus o modernom spôsobe života, filozofii a alternatívnych spôsoboch vnímania sveta zameraná na výchovu umením, smerujúca k skvalitneniu životného štýlu „postmoderného uponáhľaného človeka“
- Svedomie proti násiliu (Mosty – Gešarim)

1.2.6.8 Propagácia mesta

Mesto má na internete vlastnú webovú stránku **www.rimavskasobota.sk**. Je spracovaná trojjazyčne (slovensky, anglicky, maďarsky). Táto stránka poskytuje informácie, ktoré je mesto povinné zverejňovať v zmysle zákona o slobodnom prístupe k informáciám. Okrem toho je tam množstvo ďalších informácií o meste v zaužívanej štruktúre stránok iných miest.

Za spomenutie stoja ďalšie dva portály, ktoré prevádzkujú súkromné osoby. Obsahovo sa zameriavajú na dianie v meste Rimavská Sobota a jeho okolia, avšak sú tematicky viac zamerané na spoločenskú a politickú stránku života mesta. Sú to stránky GEMERLAND a RIMAVA.

Na informovanie občanov o aktivitách mesta, MsÚ a jeho organizáciách slúžia periodiká **Gemerské zvesti - Sobot'an** a **Gömöri hírlap**.

Turistické informačné centrum je špecializovaným zariadením mesta Rimavská Sobota, ktorého úlohou je poskytovať informácie o atraktivitách mesta a jeho okolia - historických pamiatkach, prírodných zaujímavostiach, o kultúrno-spoločenských podujatiach, o možnostiach v rámci letnej a zimnej turistiky, ubytovacích a stravovacích kapacitách. TIC zastupuje mesto na výstavách cestovného ruchu na Slovensku. Vychádzajúc z týchto funkcií, TIC je **aktívnym článkom** v propagácii mesta na domácej i zahraničnej pôde.

Za významný pokrok v oblasti propagácie mesta možno považovať organizovanie kontraktačno-predajných výstav na pôde mesta Rimavská Sobota. V roku 2007 sa uskutočnil **2. ročník výstavy euroRIMAexpo**, ktorá má cezhraničný charakter a **5. ročník výstavy Gemerexpo**. Obe podujatia sú zamerané na prezentáciu slovenských a zahraničných aktivít domácich a partnerských subjektov v oblasti stavebníctva, bývania, spotrebného tovaru a potravinárskeho priemyslu.

1.2.6.9 Tretí sektor



Na území mesta Rimavská Sobota sa nachádza 176 občianskych združení, dobrovoľných združení a rôznych klubov. Mesto Rimavská Sobota aktívne spolupracuje s občianskymi združeniami v oblasti rôznych projektov a činností.

1.3 Rozpočet mesta

Rozpočet mesta je v zmysle zákona č. 583/2004 Z. z. o rozpočtových pravidlách územnej samosprávy a o zmene a doplnení niektorých zákonov v znení neskorších zmien a doplnkov členený na kapitálový (kapitálové príjmy a výdavky), na bežný rozpočet (bežné príjmy a výdavky) a na finančné operácie (finančné operácie príjmové a finančné operácie výdavkové). Príjmy a výdavky sú členené podľa platnej rozpočtovej klasifikácie. Významnou čiastkou v príjmovej časti rozpočtu mesta sa od roku 2005 stal podiel na dani z príjmov fyzických osôb na základe fiškálnej decentralizácie, ktorá pozitívne ovplyvňuje rozpočet mesta.

V nasledujúcej tabuľke a grafoch je uvedený prehľad príjmov a výdavkov mesta Rimavská Sobota za roky 2003 - 2006:

Prehľad príjmov a výdavkov mesta za roky 2003 - 2006 (v tis. Sk)

| Položka | Rok 2003 | Rok 2004 | Rok 2005 | Rok 2006 |
|------------------------------|----------------|----------------|----------------|----------------|
| Bežné príjmy | 231 490 | 246 715 | 279 962 | 301 558 |
| Kapitálové príjmy | 82 162 | 51 031 | 31 859 | 71 973 |
| Finančné operácie | 22 300 | 20 931 | 37 321 | 46 119 |
| Príjmy - SPOLU | 335 952 | 318 677 | 349 142 | 419 650 |
| Bežné výdavky | 150 266 | 160 170 | 153 464 | 160 382 |
| Školy s právnou subj. | 73 089 | 80 993 | 114 313 | 126 211 |
| Kapitálové výdavky | 100 103 | 50 897 | 65 185 | 107 543 |
| Finančné operácie | 7 143 | 22 911 | 9 934 | 15 904 |
| Výdavky - SPOLU | 330 601 | 314 971 | 342 896 | 410 040 |
| HV (príjmy - výdavky) | 5 351 | 3 706 | 6 247 | 9 610 |

Zdroj: MsÚ Rimavská Sobota

| Položka | Rok 2003 | Rok 2004 | Rok 2005 | Rok 2006 |
|---------------------|----------------|----------------|----------------|----------------|
| Bežné príjmy | 231 490 | 246 715 | 279 962 | 301 558 |
| z toho : daňové | 80 698 | 86 037 | 163 288 | 182 318 |
| nedaňové | 19 718 | 26 787 | 24 155 | 22 389 |

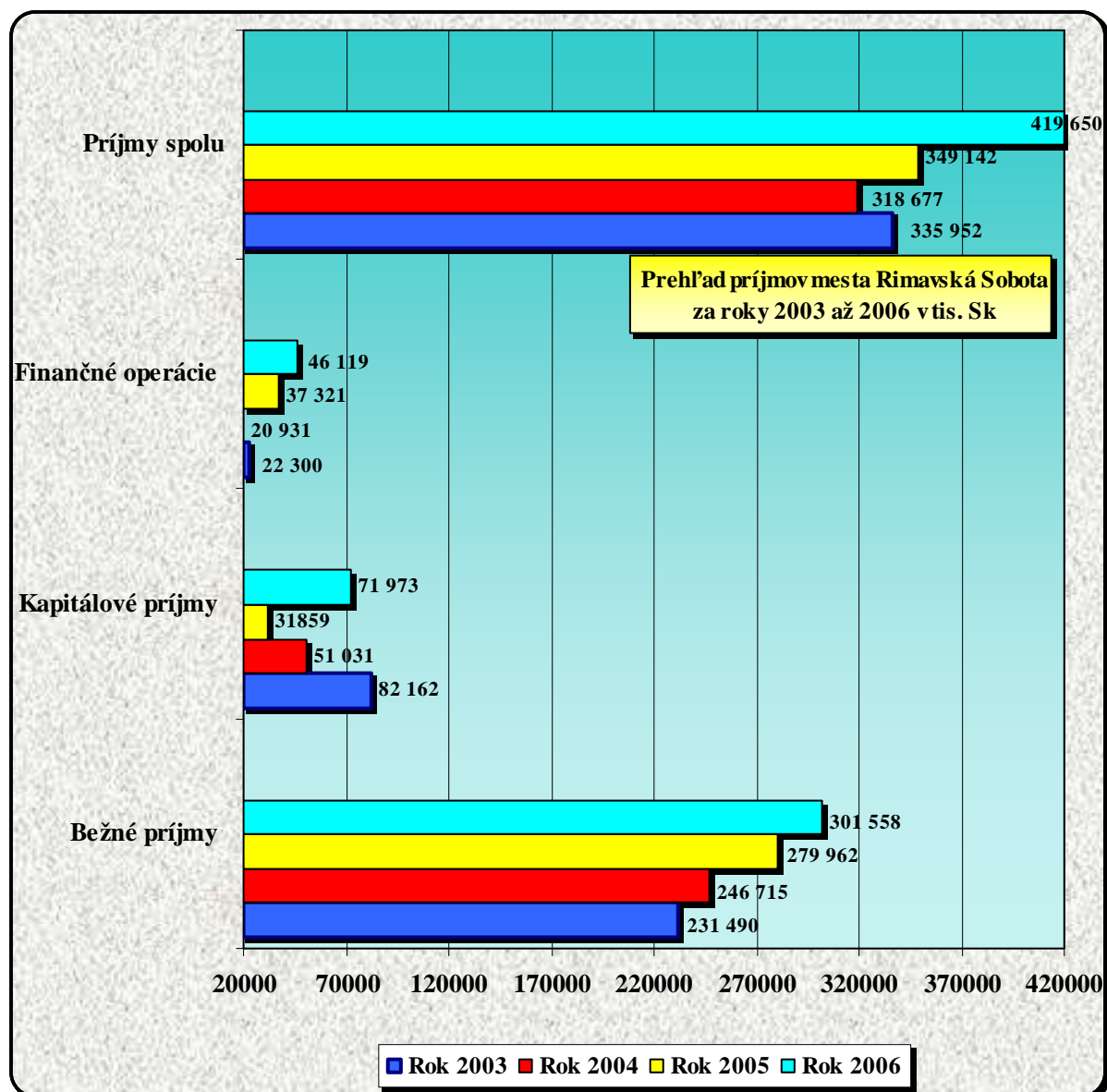


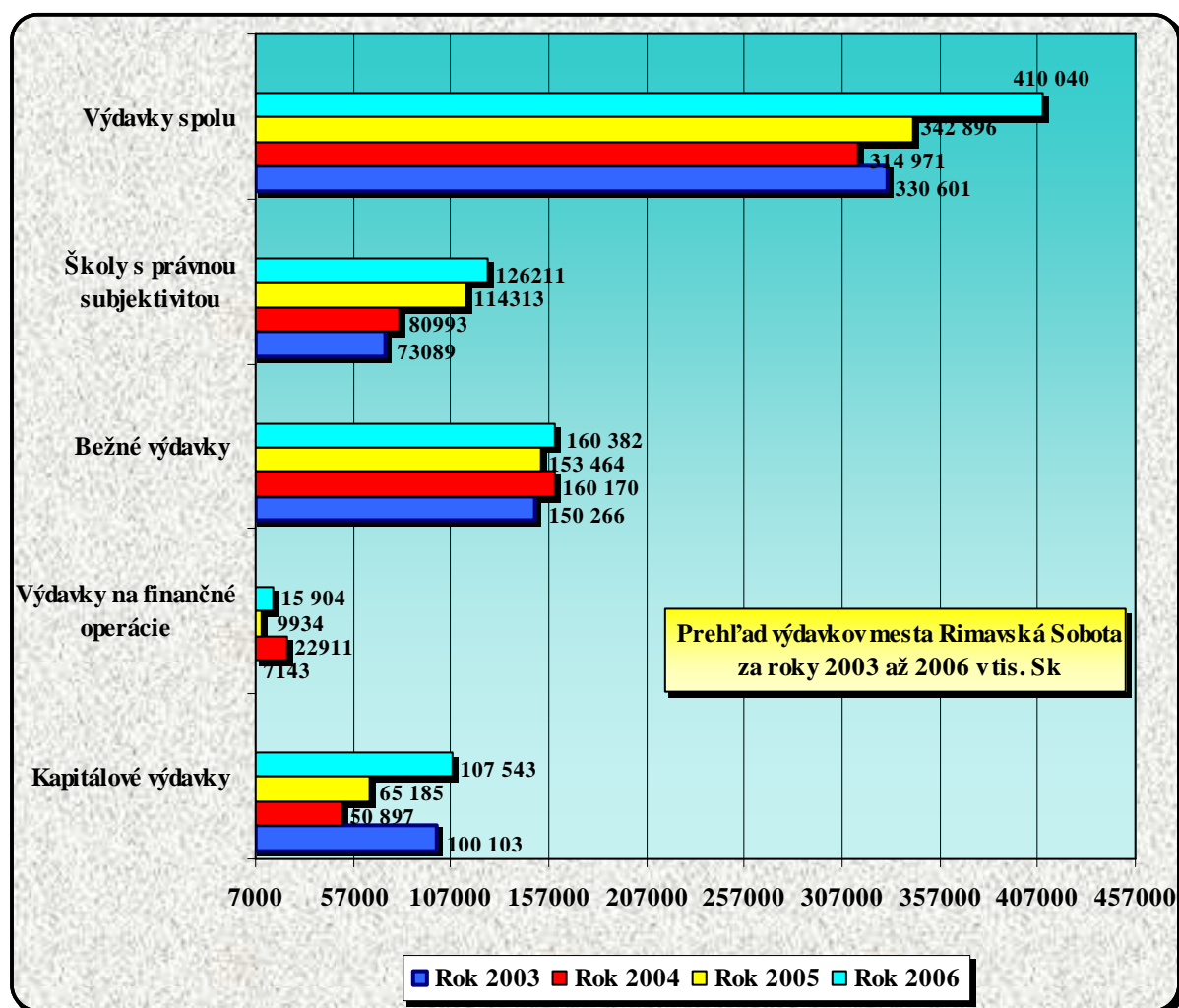
| | | | | |
|-----------------------------------|----------------|----------------|----------------|----------------|
| granty a transfery | 131 074 | 133 891 | 92 519 | 96 851 |
| Kapitálové príjmy | 82 162 | 51 031 | 31 859 | 71 973 |
| z toho : vlastné | 27 116 | 30 921 | 23 846 | 40 035 |
| granty a transfery | 55 046 | 20 110 | 8 013 | 31 938 |
| Finančné operácie | 22 300 | 20 931 | 37 321 | 46 119 |
| Príjmy - SPOLU | 335 952 | 318 677 | 349 142 | 419 650 |
| Bežné výdavky | 223 355 | 241 163 | 267 777 | 286 593 |
| z toho : správa | 22 562 | 24 608 | 25 457 | 28 792 |
| matrika | 530 | 520 | 648 | 851 |
| transakcie verejného dlhu | 7 082 | 7 458 | 3 373 | 5 567 |
| mestská polícia | 4 700 | 3 750 | 3 697 | 4 028 |
| výstavba | 1 570 | 2 731 | 2 462 | 2 986 |
| transfer pre SAD | 0 | 0 | 1 600 | 2 000 |
| príspevok pre TSM | 25 531 | 31 738 | 38 613 | 41 353 |
| TIC, rekreač. a telových. zariad. | 1 494 | 1 489 | 1 812 | 1 836 |
| odpadové hospodárstvo | 18 874 | 18 479 | 28 874 | 23 663 |
| kultúra, výstavy, jarmoky | 7 726 | 10 269 | 10 649 | 13 272 |
| vysielacie a vydavat. služby | 2 373 | 2 844 | 3 102 | 2 848 |
| školsťvo | 123 134 | 126 086 | 132 906 | 145 953 |
| sociálne | 5 468 | 6 441 | 10 397 | 10 578 |
| ostatné | 2 311 | 4 750 | 4 184 | 2 866 |
| Kapitálové výdavky | 100 103 | 50 897 | 65 185 | 107 543 |
| z toho : správa | 3 157 | 2 016 | 1 389 | 1 529 |
| mestská polícia | 221 | 784 | 81 | 591 |
| výstavba | 1 579 | 1 077 | 989 | 14 153 |
| cestná doprava | 5 499 | 5 342 | 1 200 | 13 553 |
| odpadové hospodárstvo | 95 | 0 | 1 873 | 2 294 |
| rozvoj obcí | 3 059 | 6 355 | 243 | 2 576 |
| zásobovanie vodou | 900 | 3 270 | 3 068 | 4 303 |
| verejné osvetlenie | 0 | 467 | 0 | 13 235 |
| bývanie a občian. vybavenosť | 0 | 128 | 43 004 | 12 244 |
| rekreač. a športové služby | 82 111 | 21 180 | +4 627 | 30 255 |
| školsťvo | 2 314 | 3 610 | 5 349 | 9 766 |
| sociálne | 0 | 1 272 | 427 | 1 841 |
| ostatné | 1 168 | 5 396 | 2 935 | 1 203 |
| Finančné operácie | 7 143 | 22 911 | 9 934 | 15 904 |
| Výdavky - SPOLU | 330 601 | 314 971 | 342 896 | 410 040 |
| HV (príjmy - výdavky) | 5 351 | 3 706 | 6 247 | 9 610 |

| Dlhová služba (v tis. Sk) | Rok 2003 | Rok 2004 | Rok 2005 | Rok 2006 |
|---|-----------------|-----------------|-----------------|-----------------|
| Hlavné námestie - 55,4 mil. Sk (Dexia - 2001) | 46 495 | 43 021 | 39 961 | 37 411 |
| Rakúsky úver - 15 mil. Sk (2002) | 14 358 | 0 | 0 | 0 |
| Splatenie zahranič. úveru - 15 mil. Sk (Dexia - 2004) | 0 | 14 000 | 12 000 | 10 000 |
| Kurinec – Zelená voda - 19 mil. Sk (Dexia - 2003) | 19 000 | 14 921 | 14 921 | 14 921 |
| IBV Sobôtka - 52 mil. Sk (Dexia - 2005) | 0 | 0 | 36 447 | 48 504 |



| | | | | |
|--|---------------|---------------|----------------|----------------|
| Bytový dom na ul. Česká - (ŠFRB) | 14 516 | 13 993 | 13 557 | 13 034 |
| Verejné osvetlenie - 17,6 mil. Sk (Dexia – 2006) | 0 | 0 | 0 | 13 235 |
| SPOLU : | 94 369 | 85 935 | 116 886 | 137 105 |





1.4 Analýza realizovanej podpory

1.4.1 Analýza realizovanej podpory okresu⁴

K 23. 05. 2007 bolo z celkovej alokácie na roky 2004 – 2006 zo zdrojov Štrukturálnych fondov a štátneho rozpočtu SR vo výške 63 502 982 tis. Sk vyčerpaných 25 800 627 tis. Sk, t. j. 41 % z celkových alokovaných zdrojov.

Stav implementácie projektov spolufinancovaných zo Štrukturálnych fondov (6 vybraných programov) v SR k 23. 05. 2007 je uvedený v nasledujúcej tabuľke:

Stav implementácie projektov spolufinancovaných zo Štrukturálnych fondov

⁴ Plán hospodárskeho, sociálneho a kultúrneho rozvoja Banskobystrického samosprávneho kraja 2007-2013



| Miesto realizácie projektu | Spolu všetky hodnotené programy (SOP PS, SOP EZ, SOP PRV, OP ZI, Interreg IIIA HU-SK-UA, EQUAL) | | | Vyhodnotenie | | |
|-----------------------------|--|--------------------------------|---------------------------------|----------------|-------------------------|----------------------------------|
| | Počet úspešných projektov | Celkové oprávnené náklady v Sk | Vyčerpaný NFP v Sk ku 31.7.2006 | Počet obyv. | % obyvateľov SR / kraja | % celkových oprávnených nákladov |
| SR | 3 854 | 37 729 354 186 | 16 655 654 849 | 5 384 222 | 100% | 100% |
| Bratislavský kraj | 437 | 3 287 956 798 | 899 937 504 | 601 132 | 11% | 9% |
| Trnavský kraj | 392 | 4 575 954 606 | 1 770 515 125 | 553 198 | 10% | 12% |
| Trenčiansky kraj | 284 | 2 215 907 322 | 1 140 257 822 | 601 392 | 11% | 7% |
| Nitriansky kraj | 649 | 4 715 339 524 | 2 337 064 310 | 709 350 | 13% | 12% |
| Žilinský kraj | 380 | 3 013 667 509 | 1 172 240 737 | 694 129 | 13% | 8% |
| Prešovský kraj | 566 | 6 087 825 915 | 2 798 674 214 | 770 508 | 14% | 16% |
| Košický kraj | 585 | 4 293 628 295 | 1 406 851 962 | 796 745 | 15% | 11% |
| Banskobystrický kraj | 561 | 9 539 074 217 | 5 130 113 175 | 658 368 | 12% | 25% |
| Okres B. Bystrica | 81 | 1 507 247 652 | 837 314 030 | 111 419 | 17% | 16% |
| Okres B. Štiavnica | 20 | 153 905 892 | 98 311 750 | 17 046 | 3% | 2% |
| Okres Brezno | 38 | 227 111 199 | 108 299 209 | 65 080 | 10% | 2% |
| Okres Detva | 27 | 374 276 456 | 173 419 497 | 33 173 | 5% | 4% |
| Okres Krupina | 36 | 292 867 901 | 153 949 266 | 22 674 | 3% | 3% |
| Okres Lučenec | 52 | 333 550 024 | 114 239 495 | 73 287 | 11% | 3% |
| Okres Poltár | 7 | 21 055 746 | 9 763 316 | 22 893 | 3% | 0% |
| Okres Revúca | 42 | 202 186 839 | 64 232 539 | 40 699 | 6% | 2% |
| Okres R. Sobota | 95 | 2 756 308 036 | 1 411 347 091 | 82 773 | 13% | 29% |
| Okres V. Krť | 49 | 367 222 825 | 193 723 635 | 46 462 | 7% | 4% |
| Okres Zvolen | 66 | 826 610 092 | 312 676 900 | 67 678 | 10% | 9% |
| Okres Žarnovica | 12 | 2 124 223 451 | 1 543 972 205 | 27 381 | 4% | 22% |
| Okres Žiar nad H. | 36 | 352 508 104 | 108 864 242 | 47 803 | 7% | 4% |

Pri porovnaní šiestich hodnotených programov sa budú na území Banskobystrického kraja (kde žije 12 % všetkých obyvateľov SR) realizovať projekty v celkovej výške 9,5 mld. Sk, čo predstavuje 25 % celkových oprávnených nákladov realizovaných projektov na území celej Slovenskej republiky.

V okrese Rimavská Sobota sa postupne realizuje 95 projektov v celkovej výške 2,8 mld. Sk, čo predstavuje 29 % z celkových oprávnených nákladov realizovaných projektov na území Banskobystrického samosprávneho kraja.

1.4.2 Analýza realizovanej podpory mestu

Za obdobie rokov 2003-2007 bolo spracovaných a podaných 71 projektov pre grantové a dotačné schémy na podporu aktivít rozvoja mesta zo zdrojov EÚ a štátneho rozpočtu, ako aj grantov iných nadácií a združení. To znamená, že mesto využilo takmer každú grantovú schému štrukturálnych fondov EÚ, ktorá bola doposiaľ vyhlásená pre mestá ako oprávnených žiadateľov, aby v nej malo svoj projekt a možnosti získania dotácií zo štátnych zdrojov alebo iných donorov, kde mohlo byť oprávneným žiadateľom.



Za toto obdobie bolo podporených 25 projektov, z ktorých bola získaná finančná čiastka **49 909 020 Sk.**

| Rok | Počet podaných projektov | Počet schválených projektov | Získaná grantová podpora v Sk |
|---|--------------------------|-----------------------------|-------------------------------|
| 2003 | 14 | 4 | 724 500 |
| 2004 | 15 | 6 | 5 775 600 |
| 2005 | 20 | 9 | 28 525 920 |
| 2006 | 15 | 2 | 3 900 000 |
| 2007 | 7 | 4 | 10 983 000 |
| Spolu | 71 | 25 | 49 909 020 |
| Vodovod Dúžava- Mojín – grant EÚ-Environmentálna infraštruktúra | | | 31 597 690,65 |

Grant EÚ na výstavbu vodovodu bol získaný prostredníctvom Stredoslovenskej vodárenskej spoločnosti, ktorá bola oprávneným žiadateľom.

V nasledujúcej tabuľke je uvedený prehľad významnejších projektov mesta Rimavská Sobota:

Prehľad významnejších projektov:

| Rok | Názov projektu | Zdroj financovania | Požadované v Sk | Schválené v Sk |
|-----|--|---|------------------------|---|
| 1. | Župný dom v RS | Ministerstvo kultúry, program Obnovme si svoj dom do 2005 Dar od SPP pre projekty v programe Obnovme si svoj dom Dar od SPP – II.etapa | 850 000 | 300 000 1 000 000 5 000 000 |
| 2. | Podnikateľský inkubátor druhej generácie – PI 2G | SOP PS – opatrenie 1.2. podpora budovania a rekonštrukcie infraštruktúry – NADSME | 6 500 000 | 2 580 200 |
| 3. | Športovo-rekreačná zóna Zelená voda | SOP PS – opatrenie 2.1. podpora budovania a rekonštrukcie Infraštruktúry CR – SACR | 21 000 000 | 19 385 000 |
| 4. | Projekt podpory rozvoja komunitnej sociálnej práce | MPSVR – Fond sociálneho rozvoja | 1 556 220 | 1 556 220 |
| 5. | Rimavská Sobota – Bakta – prívod vody a vodovod | Environmentálny fond r.2005 r.2006 | 3 500 000 4 900 000 | 2 100 000 3 700 000 |



| | | | | |
|-----|---|---|-----------|-----------|
| | | r.2007 | 6 300 000 | 5 100 000 |
| 6. | Výstavba kompostárne Rimavská Sobota | Environmentálny fond | 6 000 000 | 1 300 000 |
| 7. | Rekonštrukcia vodovodného potrubia a rozvodnej siete Dúžavská cesta | Úrad vlády SR – Úrad splnomocnenkyne vlády SR pre rómske komunity | 2 000 000 | 186 000 |
| 8. | Medzinárodná výstava GEMEREXPO 2005 | Úrad BBSK | 50 000 | 45 000 |
| 9. | Modernizácia autobusových čakární na území mesta | Úrad BBSK | 50 000 | 53 500 |
| 10. | Rozšírenie kamerového monitoringu | Krajský úrad BB, Ministerstvo vnútra SR | 750 000 | 200 000 |



1.5 SWOT analýza

| Silné stránky | Slabé stránky |
|--|---|
| <p><i>Všeobecné</i></p> <ul style="list-style-type: none"> najväčší okres BBSK poloha v regióne spracovaná trojjazyčná webová stránka | <p><i>Všeobecné</i></p> <ul style="list-style-type: none"> realizácia existujúcich stratégií |
| <p><i>Ludské zdroje</i></p> <ul style="list-style-type: none"> dostatok pracovných síl (počet) udržiavané ľudové tradície aktívne kultúrne a športové združenia a spolky dobré skúsenosti s multinacionálnym spolužitím a spoluprácou | <p><i>Ludské zdroje</i></p> <ul style="list-style-type: none"> znižovanie počtu obyvateľov mesta vysťahovaním starnutie obyvateľov mesta najvyššia miera nezamestnanosti v porovnaní s celoslovenským priemerom vysoká miera nezamestnanosti u občanov s nižším stupňom vzdelania kvalifikačná štruktúra uchádzačov o zamestnanie nedostatok pracovných príležitostí nezáujem pracovať, strata pracovných návykov vysoký počet obyvateľov odkázaných na sociálnu pomoc nízka kúpyschopnosť obyvateľstva nezáujem mladých ľudí o veci verejné sociálna neprispôobilosť marginalizovaných skupín |
| <p><i>Ekonomika</i></p> <ul style="list-style-type: none"> stúpajúci počet podnikateľských subjektov na území mesta tradícia stavebníctva | <p><i>Ekonomika</i></p> <ul style="list-style-type: none"> nevyužívanie prírodných zdrojov nedostatok investorov a investícií a pracovných miest zastarané technológie a nízka konkurencieschopnosť podnikov útlm podnikov tradičného potravinárskeho priemyslu rozvoj služieb pre občanov |
| <p><i>Občianska vybavenosť</i></p> <ul style="list-style-type: none"> vybudovaná sieť lekárov prvého kontaktu dostatočné pokrytie verejnou dopravou dostatočné zastúpenie finančných inštitúcií na území mesta dostupné rozhlasové a televízne vysielanie dostupné telekomunikačné služby miestne médiá spracované požiadavky na dopravnú infraštruktúru vybudovaná energetická sieť stabilná mestská polícia | <p><i>Občianska vybavenosť</i></p> <ul style="list-style-type: none"> nedostatok cenovo dostupných a nájomných bytov úroveň bývania rómskej komunity nízky rozvoj bytovej výstavby nadpriemerná úmrtnosť na kardiovaskulárne a onkologické ochorenia stúpajúci trend rôznych chorôb (alergií, cukrovky, psychické ochorenia) vybavenie zdravotníckych zariadení zlý technický stav miestnych komunikácií neriešená dopravná situácia nedostatočne kvalitná dopravná dostupnosť (rýchlostná komunikácia) |



| | |
|---|--|
| <p><i>Vzdelávanie, kultúra a šport</i></p> <ul style="list-style-type: none"> • rovnomerne rozložená a vyhovujúca sieť MŠ, ZŠ • existencia stredných škôl a gymnázií • existujúca sieť školských jedální • zapájanie detí a mládeže do voľnočasových aktivít • schopnosť organizovať kultúrne podujatia a ich rozmanitosť • existujúce príležitosti na organizované športové využitie • kultúrne pamiatky na území mesta | <ul style="list-style-type: none"> • vybavenie mestskej polície <p><i>Vzdelávanie, kultúra a šport</i></p> <ul style="list-style-type: none"> • technický stav nehnuteľností v majetku mesta • zlý technický stav školských budov a zariadení • nedostačujúce technické a materiálne vybavenie škôl, školských zariadení • technický stav budov historického významu • nedostatočné vybavenie niektorých zariadení |
| <p><i>Životné prostredie</i></p> <ul style="list-style-type: none"> • dobré klimatické podmienky • neexistencia starých environmentálnych záťaží • stúpajúca zodpovednosť obyvateľov za stav životného prostredia (zber separovaného odpadu) • vybudovaná ČOV • kvalita ovzdušia | <p><i>Životné prostredie</i></p> <ul style="list-style-type: none"> • stúpajúce množstvo komunálneho odpadu |
| <p><i>Rozvoj cestovného ruchu</i></p> <ul style="list-style-type: none"> • priaznivé klimatické a prírodné podmienky pre rozvoj cestovného ruchu • historické danosti (bývalé župné sídlo) • prírodné bohatstvo, chránené územia • turistické náučné chodníky a cyklotrasy | <p><i>Rozvoj cestovného ruchu</i></p> <ul style="list-style-type: none"> • nízky rozvoj cestovného ruchu • chýba koncepcia integrovaného využitia zariadení a existujúcich aktivít pre rozvoj cestovného ruchu (destinačný marketing) |

| PRÍLEŽITOSTI | OHROZENIA |
|---|--|
| <ul style="list-style-type: none"> • finančné zdroje z EÚ, SR, VÚC • poloha mesta pre rozvoj podnikania • výstavba južnej rýchlostnej komunikácie R2 • využívanie nástrojov pre lákanie nových investorov • rozvoj podnikania s využitím miestnych zdrojov • zvýšenie kvalifikácie ľudských zdrojov cez podporné projekty • možnosť tvorby priemyselného parku • možnosť regionálnej spolupráce s Maďarskom | <ul style="list-style-type: none"> • nestabilná, nedokonalá a stále sa meniaci legislatíva • nízke právne a spoločenské povedomie • vymáhateľnosť práva • trvalý nezáujem vlády o južné regióny • nevybudovanie rýchlostnej komunikácie R2 • neusporiadané majetkovo – právnych vzťahy • nepripravenosť na čerpanie eurofondov • pokračujúci nepriaznivý demografický vývoj • pokračujúci odchod mladých a vzdelaných z mesta • nepochopenie občanov pre rozvojové aktivity mesta • možnosti a skladba mestského rozpočtu • neochota vlastníkov pozemkov a nehnuteľností rešpektovať verejnoprospešné záujmy • cena pozemkov (prechod na euro) • cena energií, potenciálna energetická kríza |

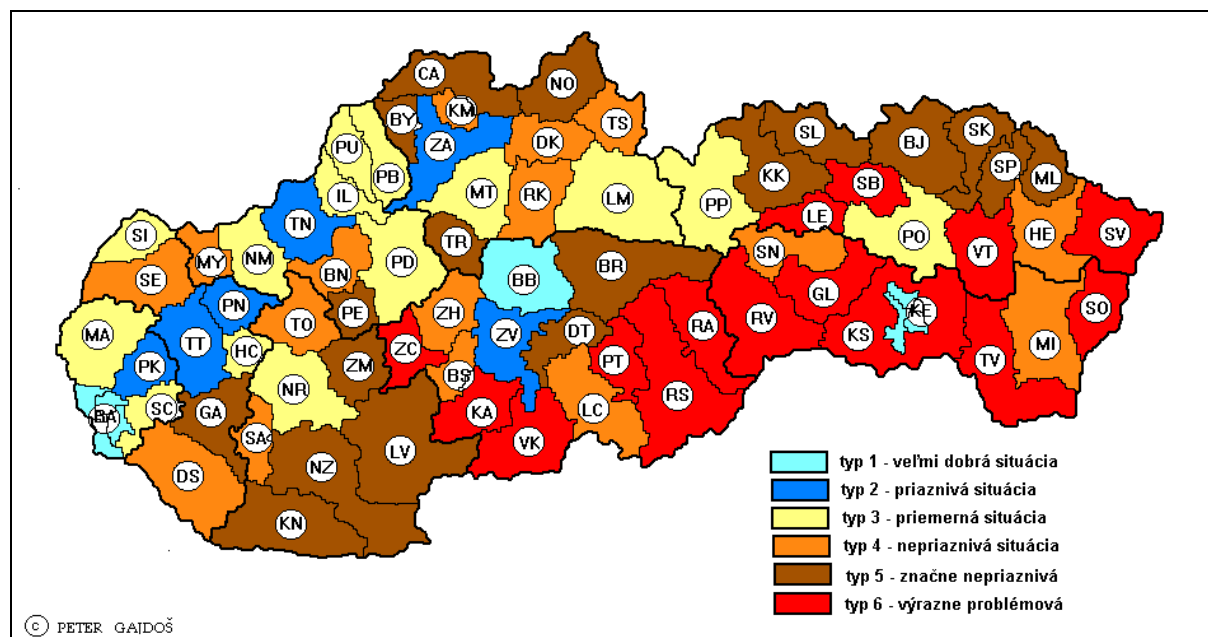
1.6 Kľúčové disparity a hlavné faktory rozvoja

1.6.1 Kľúčové disparity

Sociologický ústav SAV v rámci výskumnej úlohy „Regionálna diferenciácia, regionálny rozvoj v Slovenskej republike v kontexte integračných procesov“ hodnotil územie Slovenska z hľadiska osídlenia, sociálnej štruktúry, ekonomickej reštrukturalizácie, civilizačnej infraštruktúry a životného prostredia. Výstupom hodnotenia boli sektorové typológie okresov. Syntéza výstupov bola spracovaná na základe 11 premenných blokov (ekonomická situácia - produkčná výkonnosť, ekonomická situácia - zamestnanosť, ľudský potenciál - populačná situácia, ľudský potenciál - vzdelanostný potenciál, ľudský potenciál - pohyb obyvateľstva, sociálna situácia, vybavenosť územia infraštruktúrou, environmentálna infraštruktúra, osídlenie, urbanizovanosť, krajinnno-ekologická situácia).

V nasledujúcej mapke je uvedená typológia regiónov SR podľa syntézy problémových oblastí:

Sumárna typológia regiónov SR podľa syntézy problémových oblastí



Z tejto typológie vyplýva, že prevažná časť okresov Banskobystrického kraja (celkom 8) patrí medzi regióny:

- so značne problémovou situáciou (Brezno, Detva) až **výrazne problémovou situáciou** (Krupina, Poltár, **Rimavská Sobota**, Revúca, Veľký Krtíš a Žarnovica);
- 3 okresy medzi regióny s mierne problémovou situáciou (Banská Štiavnica, Lučenec, Žiar nad Hronom);
- len 2 okresy patria medzi regióny s priaznivou, až veľmi dobrou situáciou (Zvolen, Banská Bystrica).

Ani jeden okres nepatrí medzi priemerné z hľadiska celoslovenského. Okres Rimavská Sobota patrí medzi regióny s **výrazne problémovou situáciou**.



1.6.2 Hlavné faktory rozvoja

Na základe sociálno-ekonomickej analýzy mesta Rimavská Sobota je možné určiť nasledujúce hlavné faktory rozvoja mesta:

- Prilákanie investorov a investícií do mesta, ktoré by vytvorením pracovných príležitostí prispeli k zníženiu vysokej miery nezamestnanosti a zvýšeniu kúpyschopnosti obyvateľstva.
- Investície orientovať na ekologicky čisté výroby, ktoré nezaťažia životné prostredie a zabezpečia čo najvyššiu finalizáciu výroby.
- Podpora opatrení v oblasti znalostnej ekonomiky, inovácií a informatizácie.
- Podpora využívania obnoviteľných energetických zdrojov.
- Podpora budovania nájomných a cenovo dostupných bytov.
- Riešenie situácie so stúpajúcim množstvom komunálneho odpadu.
- Využitie a rozvoj potenciálu a infraštruktúry cestovného ruchu a vytváranie ucelených produktov cestovného ruchu.
- Podpora budovania rýchlostnej komunikácie R2.
- Zlepšenie technického stavu pozemných komunikácií na území mesta.
- Riešenie technického stavu budov školských a kultúrnych zariadení a pamiatok.
- Rozvoj služieb pre občanov mesta.



2 Stratégia rozvoja

Vízia rozvoja mesta – 2013

Mesto vzdelaných, aktívnych a sebavedomých občanov s pozitívnym vzťahom k regiónu, so zdravým zamestnávateľským a podnikateľským prostredím ponúkajúce dostatok pracovných príležitostí a príležitostí pre rozvoj komunity. Úspešnou realizáciou regionálnych politík a využitím verejných a súkromných investícií došlo k vyrovnaniu regionálnych disparít a k vyváženému rozvoju mesta.

2.1 Ciele a priority

2.1.1 Globálny cieľ

Zvýšiť kvalitu života obyvateľov a konkurencieschopnosť mesta konvergenciou jeho ekonomiky k priemeru Slovenskej republiky cestou udržateľného rozvoja (indikátory – HDP, miera nezamestnanosti, investície).

2.1.2 Špecifické ciele

Globálny cieľ je naplnený prostredníctvom dosahovania špecifických cieľov, ktorých napĺňanie je merateľné na úrovni jednotlivých prioritných osí.

- Zvýšenie konkurencieschopnosti sídiel a zvýšenie kvality a bezpečnosti verejných priestranstiev
- Zabezpečenie vhodnosti osvetlenia verejných priestranstiev (nie len dostatočne silným zdrojom, ale aj vhodným smerovaním zdrojov svetla)
- Zvýšenie úrovne poskytovaných služieb v oblasti vzdelávania
- Zvýšenie úrovne poskytovaných služieb v sociálnej oblasti
- Posilnenie kultúrneho potenciálu mesta a regiónu
- Zlepšenie informačnej dostupnosti na území mesta rozvojom širokopásmového prístupu na internete
- Zvýšenie podnikateľskej atraktivity na území mesta
- Posilnenie rozvoja turizmu
- Zvýšenie úrovne dopravnej obslužnosti mesta a regiónu
- Zabezpečenie ochrany čistoty ovzdušia, ochrany a regenerácie prírodného prostredia mesta a regiónu



2.1.3 Priority rozvoja a smerovania podpory

Zaradenie mesta v rámci INOVAČNÝCH PÓLOV RASTU:

- 202 – centrum osídlenia regionálneho až nadregionálneho významu ako jadro ťažiska osídlenia 2 stupňa.

Na základe výsledkov analýz, identifikovaných disparít a hlavných faktorov rozvoja, vízie a strategického cieľa jeho rozvoja boli stanovené nasledujúce prioritné osi rozvoja:

Prioritné osi rozvoja

Prioritná os 1 – Rozvoj ľudských zdrojov a zvyšovanie kvality života obyvateľov

Prioritná os 2 – Inovácie a rast konkurencieschopnosti priemyslu

Prioritná os 3 – Cestovný ruch

Prioritná os 4 – Doprava

Prioritná os 5 – Informačná spoločnosť

Prioritná os 6 – Životné prostredie

Prioritná os 7 – Poľnohospodárstvo

Prioritná os 8 – Výskum a vývoj

Prioritná os 1 – Rozvoj ľudských zdrojov a zvyšovanie kvality života obyvateľov

Priority rozvoja – zamestnanosť

- Budovanie rovnováhy medzi ponukou a dopytom na trhu práce
- Podpora riešenia nezamestnanosti a dlhodobej nezamestnanosti
- Podpora zosúladenia rodinného a pracovného života a starostlivosti o malé deti
- Podpora návratu osôb ohrozených sociálnym vylúčením na trh práce
- Podpora zamestnávania rómskej komunity
- Rast zamestnanosti realizáciou programu podpory fyzických osôb, malého a stredného podnikania, zvýšenie podielu samostatne zárobkovo činných osôb

Priority rozvoja – rovnosť príležitostí a OOSV

- Zvyšovanie vzdelanostnej úrovne osôb ohrozených sociálnym vylúčením (OOSV)



- Podporovať pracovné príležitosti pre OOSV na trhu práce
- Rozvoj služieb pre ohrozené skupiny obyvateľstva
- Odstraňovanie prekážok rovnosti mužov a žien na trhu práce s dôrazom na zosúladienie pracovného a rodinného života
- Zvýšenie efektívnosti a udržateľnosti drogovej prevencie a zvyšovanie povedomia o rizikách spojených s drogami, šírením spoľahlivých a kvalitných informácií medzi mladými ľuďmi, medzi osobitnými cieľovými skupinami a v rodinách.

Priority rozvoja – marginalizované rómske komunity

- Zvyšovanie vzdelanostnej úrovne Rómov
- Zvyšovanie funkčnosti rómskych organizácií
- Vytváranie podmienok pre uplatnenie sa Rómov na trhu práce
- Zlepšovanie kvality bývania rómskeho obyvateľstva
- Prevencia protispoločenskej činnosti
- Podpora aktivít smerujúcich k akceptácii Rómov majoritným obyvateľstvom v meste
- Trvalé zlepšovanie zdravotného stavu rómskeho obyvateľstva
- Zachovanie kultúrnej a národnostnej identity Rómov

Priority rozvoja – školstvo

- Podpora rozvoja ľudských zdrojov
- Podpora infraštruktúry vzdelávania, zlepšenia materiálno-technických podmienok škôl a školských zariadení na území mesta
- Podpora inklúzie detí s obmedzenou mobilitou, najmä odstraňovaním stavebných bariér
- Zníženie energetickej náročnosti prevádzky škôl a školských zariadení
- Zlepšenie informačných podmienok škôl a školských zariadení na území mesta najmä zavádzaním informačno-komunikačných technológií
- Zosúladienie vzdelávacieho procesu a celoživotného vzdelávania s požiadavkami trhu práce
- Podpora predškolských zariadení so zameraním na detské jasle
- Podpora špeciálnych typov škôl a školských zariadení pre znevýhodnené skupiny ako nástroja pre rovnosť príležitostí
- Podpora systematického rozvoja pohybových aktivít mládeže, rozvoj športu a iných záujmových aktivít škôl a školských zariadení na území mesta

Priority rozvoja – kultúra

- Ochrana, obnova a revitalizácia pamiatkového fondu a dobudovanie kultúrnej infraštruktúry na území mesta (neživá kultúra)
- Ochrana kultúrneho dedičstva a rozvoj kultúrnych aktivít a služieb na území mesta (živá kultúra)
- Spolupráca a propagácia v oblasti kultúry
- Podpora a rozvoj ľudských zdrojov v kultúrnych zariadeniach mesta
- Skvalitnenie materiálno-technického vybavenia kultúrnych zariadení mesta
- Rekonštrukcia, rozširovanie a modernizácia pamäťových a fondových inštitúcií v meste



Priority rozvoja – sociálne služby

- Podpora kvalitného, efektívneho a flexibilného poskytovania sociálnych služieb v meste (pri opatreniach nezabudnúť na bezdomovcov....)
- Rekonštrukcia, rozširovanie a modernizovanie zariadení sociálnych služieb a zariadení na výkon sociálnej ochrany a sociálnej kurately
- Rozvoj terénnych sociálnych služieb a sociálnej práce v teréne
- Zvyšovanie kvality ľudských zdrojov v sociálnej oblasti a ich motivácia
- Viac zdrojové financovanie sociálnych služieb

Priority rozvoja – zdravotníctvo

- Skvalitňovanie a zefektívňovanie zdravotnej starostlivosti v meste
- Rekonštrukcia, výstavba a modernizácia zariadení nekomerčných záchranných služieb

Priority rozvoja – bývanie

- Príprava pozemkov a podpora výstavby rodinných domov a nájomných – cenovo dostupných bytov na území mesta
- Podpora rekonštrukcie panelových domov a znižovania energetickej náročnosti existujúceho bytového fondu v meste
- Realizácia integrovaných stratégií rozvoja vo vybraných mestských oblastiach postihnutých alebo ohrozených sociálnym vylúčením alebo fyzickým zničením
- Rekonštrukcia a dostavba inžinierskych sietí (hlavne kanalizácia, plynofikácia)
- Výstavba a rekonštrukcia verejných osvetlení (pri rekonštrukcii dodržiavať aj požiadavku vhodnosti z hľadiska svetelného znečistenia)
- Obnova a čiastočné budovanie hmotnej infraštruktúry sídiel

Prioritná os 2 – Inovácie a rast konkurencieschopnosti priemyslu

Priority rozvoja

- Zvýšenie atraktívnosti mesta pre investorov
- Rozvoj podnikateľských aktivít využívajúcich domáce suroviny
- Rozvoj znalostnej ekonomiky a inovácií
- Zvyšovanie konkurencieschopnosti výroby a služieb v meste
- Podpora podnikateľských aktivít žiakov (študentov) a absolventov škôl

Prioritná os 3 – Cestovný ruch

Priority rozvoja

- Využitie a ochrana kultúrneho dedičstva a zvýšenie identity prostredia
- Rozvoj trvalo udržateľného cestovného ruchu s dôrazom na kvalitu služieb
- Podpora fyzických osôb, malého a stredného podnikania v cestovnom ruchu
- Budovanie atrakcií, animácia a reanimácia existujúcich atrakcií
- Výstavba trojrozmerného pútača pri vstupe do mesta (20. poludník prechádza v blízkosti mosta cez rieku Rimava), s možným označením ďalších miest, ktoré ležia na rovnakom poludníku.



- Postavenie gnómonu (jednoduché slnečné hodiny) na dostatočne veľkom priestranstve pre hviezdárňou s označením 20. poludníka a vhodnou parkovou úpravou.
- Dosiahnutie pozitívnych zmien vo vnímaní mesta
- Zvýšenie vzdelanostnej úrovne obyvateľstva s dôrazom na pracovníkov v odvetví cestovného ruchu
- Vytvorenie destinačného manažmentu udržateľného rozvoja
- Podpora spoločných aktivít s partnerskými mestami
- Rekonštrukcia a výstavba verejných WC

Prioritná os 4 – Doprava

Priority rozvoja

- Modernizácia a rozvoj cestnej infraštruktúry
- Rozvoj verejnej osobnej dopravy
- Rekonštrukcia a výstavba zastávok
- Rekonštrukcia mostov a lávok
- Výstavba a rekonštrukcia chodníkov a cyklistických trás

Prioritná os 5 – Informačná spoločnosť

Priority rozvoja

- Informačná gramotnosť obyvateľov mesta
- Efektívna elektronizácia verejnej správy mesta
- Široká dostupnosť rýchleho internetu v meste aj v mestských častiach Rimavskej Soboty
- Dostupnosť digitálneho televízneho a rozhlasového vysielania pre všetkých obyvateľov mesta aj v mestských častiach Rimavskej Soboty

Prioritná os 6 – Životné prostredie

Priority rozvoja

- Integrovaná ochrana a racionálne využívanie vôd
- Ochrana pred povodňami
- Ochrana ovzdušia, ozónovej vrstvy a minimalizácia nepriaznivých vplyvov klimatických zmien vrátane podpory obnoviteľných zdrojov energie
- Odpadové hospodárstvo mesta
- Ochrana a regenerácia prírodného prostredia a krajiny
- Úprava verejných priestranstiev a prvkov verejnej zelene
- Znižovanie svetelného znečistenia

Prioritná os 7 – Poľnohospodárstvo

Priority rozvoja

- Zlepšenie kvality životného prostredia a krajiny
- Podpora podnikateľských aktivít v oblasti živočíšnej a rastlinnej výroby



Prioritná os 8 – Výskum a vývoj

Priority rozvoja

- Podpora odborných a pozorovateľských aktivít hvezdárne (hvezdáreň je jednou z mála inštitúcií na území mesta, ktorá sa venuje okrem kultúrnej a vzdelávacej činnosti aj výskumu a vývoju)



3 Akčný plán

3.1 Realizácia opatrení a aktivít

ROZDELENIE AKTIVÍT MESTA 2007-2013 PODĽA OPERAČNÝCH PROGRAMOV:

| Operačný program | Aktivity |
|------------------|---|
| Regionálny OP | <ul style="list-style-type: none">• Technická infraštruktúra územia IBV Sobôtka• Rekonštrukcia a modernizácia školských zariadení a budov:<ul style="list-style-type: none">ZŠ M.TompuZŠ P.DobšinskéhoZŠ P.HostinskéhoZŠ Š.M.Daxnera• Rekonštrukcia MŠ• Rekonštrukcia ZUŠ• Dobudovanie CVČ Relax• Rekonštrukcia Župného domu• Revitalizácia Nám.Š.M.Daxnera• Rekonštrukcia amfiteátra• Dobudovanie mestského kúpaliska – nekomerčné aktivity• Dobudovanie detských ihrísk vo všetkých mestských častiach v Rimavskej Sobote• Vybudovanie detského dopravného ihriska s motokárovou dráhou• Rekonštrukcia plavárne – slnečná energia• Propagácia cestovného ruchu• Rekonštrukcia ciest II. a III. triedy (Tomašová)• Výstavba ciest v mestských častiach• Rekonštrukcia chodníkov, vybudovanie chodníkov vo všetkých mestských častiach, parkovacie plochy• Výstavba rýchlostnej komunikácie R-2• Budovanie cyklotrasy• Výstavba sociálnych zariadení – azylový dom, dôchodcovia, sociálna kuratela, komunitné centrum• Výstavba bytov• Modernizácia verejného osvetlenia• Dobudovanie športovej zóny• Rekonštrukcia tepelného hospodárstva – |



| | |
|-------------------------------|---|
| | <p>kúrenie v meste, prechod na biomasu</p> <ul style="list-style-type: none"> • Vytváranie animačných programov v rámci rozvoja cestovného ruchu – napojenie na regióny, VÚC • Spojenie pešej zóny s inými námestiami (8 námestí, 16 átrií a nádvorí na území mesta) • Vytvorenie programu prepojenia Teledomov na TIC pre propagáciu cestovného ruchu • Tvorba produktov cestovného ruchu (drevený kôň, 20.poludník a pod.) • Dostavba objektu zimného štadióna • Rekonštrukcia a dovybavenie Spoločenského domu pre mestskú časť Tomašová • Vybudovanie oddychovej zóny pred Spoločenským domom pre obyvateľov mestskej časti Tomašová a sídliska Západ • Rekreačná oblasť Zelená voda (prioritný projekt), výstavba aquaparku (stavebné povolenie do konca januára) • Komplexná rekonštrukcia budovy Mestského kultúrneho strediska |
| OP Životné prostredie | <ul style="list-style-type: none"> • Rekultivácia skládky TKO • Kompostáreň • Kanalizácia – mestské časti, Tomašová • Revitalizácia parku – Mestská záhrada • Revitalizácia zelene na celom území mesta • Vybudovanie parku – oddychovej zóny • Alternatívne zdroje energie • Likvidácia divokej skládky v intraviláne mestskej časti Staré Mesto • Úprava stanovišť pre nádoby na komunálny odpad |
| OP Doprava | <ul style="list-style-type: none"> • Výstavba rýchlostnej komunikácie R-2 |
| OP Informatizácia spoločnosti | <ul style="list-style-type: none"> • Dobudovanie metropolitnej optickej siete • Dobudovanie informačného systému samosprávy • Dobudovanie digitálnej mapy mesta • Budovanie siete e-samosprávy • Informačný portál mesta • Dobudovanie WiFi kioskov v meste |
| OP Výskum a vývoj | <ul style="list-style-type: none"> • Podpora odborných a pozorovateľských |



| | |
|--|--|
| | aktivít hvezdárne (hvezdáreň je jednou z mála inštitúcií na území mesta, ktorá sa venuje okrem kultúrnej a vzdelávacej činnosti aj výskumu a vývoju) |
| OP Konkurencieschopnosť a hospodársky rast | <ul style="list-style-type: none"> • Priemyselný park - kasárne - Sever • Podpora rozvoja malých a stredných podnikov • Podpora rozvoja remeselných služieb |
| OP Zdravotníctvo | <ul style="list-style-type: none"> • Dokončenie rozostaveného pavilónu chirurgie |
| OP Technická pomoc | - |
| OP Bratislavský kraj | - |
| OP Zamestnanosť a sociálna inklúzia | <ul style="list-style-type: none"> • Programy pre zníženie nezamestnanosti • Vytvorenie nocľahárne pre ženy a bezdomovcov pre cca 15-20 ľudí • Rozšírenie komunitných pracovníkov a ich asistentov (rómska komunita) |
| OP Vzdelávanie | <ul style="list-style-type: none"> • Školenia, semináre, kurzy • Vytvorenie akreditovaného vzdelávacieho centra v oblasti strojárstva • Vytvorenie chránenej pracovnej dielne pre stredné školy, autoopravárenský odbor • Vytvorenie inovačného centra pre stredné školy (CNC, ECDL) |



3.2 Finančný plán

| P.Č. | OPERAČNÝ PROGRAM | PRIORITNÉ OSI ROZVOJA | AKTIVITY | ČASOVÝ HARMONOGRAM | NÁKLADY NA PROJEKT | | | | | | |
|------|------------------|---|---|--------------------|-------------------------------------|----------------|----|---------|----|-----------------|---|
| | | | | | Celkové náklady projektu (tis. SKK) | Verejné zdroje | | | | Súkromné zdroje | |
| | | | | | | EÚ | | SR | | | |
| | | | | | | tis.SKK | % | tis.SKK | % | tis. SKK | % |
| 1. | Regionálny OP | Prioritná os 1 – Rozvoj ľudských zdrojov a zvyšovanie kvality života obyvateľov Priority rozvoja - školstvo | Rekonštrukcia a modernizácia školských zariadení a budov: - ZŠ P.Dobšinského - ZŠ P.Hostinského - ZŠ Š.M.Daxnera - ZŠ M.Tompu | 2008 - 2011 | 100 000 | 75 000 | 75 | 20 000 | 20 | 5 000 | 5 |
| 2. | Regionálny OP | Prioritná os 1 – Rozvoj ľudských zdrojov a zvyšovanie kvality života obyvateľov Priority rozvoja - školstvo | Vybudovanie detského dopravného ihriska s motokárovou dráhou – výuka pravidiel cestnej premávky | 2008 – 2011 | 30 000 | 22 500 | 75 | 6 000 | 20 | 1 500 | 5 |



| | | | | | | | | | | | |
|----|---------------|---|-----------------------------------|-------------|--------|--------|----|-------|----|-----|---|
| 3. | Regionálny OP | Prioritná os 1 – Rozvoj ľudských zdrojov a zvyšovanie kvality života obyvateľov Priority rozvoja – školstvo | Rekonštrukcia MŠ a ZUŠ | 2008 – 2011 | 5 000 | 3 750 | 75 | 1 000 | 20 | 250 | 5 |
| 4. | Regionálny OP | Prioritná os 1 – Rozvoj ľudských zdrojov a zvyšovanie kvality života obyvateľov Priority rozvoja – školstvo | Dobudovanie CVČ Relax | 2009 – 2010 | 2 500 | 1 875 | 75 | 500 | 20 | 125 | 5 |
| 5. | Regionálny OP | Prioritná os 1 – Rozvoj ľudských zdrojov a zvyšovanie kvality života obyvateľov Priorita rozvoja – školstvo | Dobudovanie športovej zóny | 2009 – 2011 | 6 000 | 4 500 | 75 | 1 200 | 20 | 300 | 5 |
| 6. | Regionálny OP | Prioritná os 1 – Rozvoj ľudských zdrojov a zvyšovanie kvality života obyvateľov Priorita rozvoja – školstvo | Dostavba objektu zimného štadióna | 2009 – 2011 | 15 000 | 11 250 | 75 | 3 000 | 20 | 750 | 5 |
| 7. | Regionálny OP | Prioritná os 1 – Rozvoj ľudských zdrojov a zvyšovanie kvality života | Rekonštrukcia Župného domu | 2008 – 2010 | 10 000 | 7 500 | 75 | 2 000 | 20 | 500 | 5 |



| | | obyvateľov Priorita rozvoja – kultúra | | | | | | | | | |
|-----|---------------|---|--|-------------|--------|--------|----|-------|----|-------|---|
| 8. | Regionálny OP | Prioritná os 1 – Rozvoj ľudských zdrojov a zvyšovanie kvality života obyvateľov Priorita rozvoja – kultúra | Rekonštrukcia amfiteátra | 2009 – 2011 | 10 000 | 7 500 | 75 | 2 000 | 20 | 500 | 5 |
| 9. | Regionálny OP | Prioritná os 1 – Rozvoj ľudských zdrojov a zvyšovanie kvality života obyvateľov Priorita rozvoja – kultúra | Spojenie pešej zóny s inými námestiami | 2008 – 2011 | 5 000 | 3 750 | 75 | 1 000 | 20 | 250 | 5 |
| 10. | Regionálny OP | Prioritná os 1 – Rozvoj ľudských zdrojov a zvyšovanie kvality života obyvateľov Priorita rozvoja – kultúra | Komplexná rekonštrukcia Mestského kultúrneho strediska | 2008 – 2011 | 10 000 | 7 500 | 75 | 2 000 | 20 | 500 | 5 |
| 11. | Regionálny OP | Prioritná os 1 – Rozvoj ľudských zdrojov a zvyšovanie kvality života obyvateľov Priorita rozvoja – sociálne služby | Výstavba sociálnych zariadení – azylový dom, dôchodcovia, sociálna kuratela, komunitné centrum | 2008 - 2011 | 30 000 | 22 500 | 75 | 6 000 | 20 | 1 500 | 5 |
| 12. | Regionálny OP | Prioritná os 1 – Rozvoj ľudských zdrojov a zvyšovanie kvality života | Rekonštrukcia a dovybavenie Spoločenského domu pre mestskú časť Tomašová | 2009 - 2011 | 12 000 | 9 000 | 75 | 2 400 | 20 | 600 | 5 |



| | | | | | | | | | | | |
|-----|------------------|---|---|-------------|--------|--------|----|-------|----|-------|---|
| | | obyvateľov Priorita rozvoja – sociálne služby | | | | | | | | | |
| 13. | Regionálny OP | Prioritná os 1 – Rozvoj ľudských zdrojov a zvyšovanie kvality života obyvateľov Priorita rozvoja – sociálne služby | Vybudovanie oddychovej zóny pred Spoločenským domom pre obyvateľov mestskej časti Tomašová a sídliska Západ | 2010 - 2012 | 5 000 | 3 750 | 75 | 1 000 | 20 | 250 | 5 |
| 14. | OP Zdravotníctvo | Prioritná os 1 – Rozvoj ľudských zdrojov a zvyšovanie kvality života obyvateľov Priorita rozvoja – zdravotníctvo | Dokončenie rozostavaného pavilónu chirurgie | 2008 - 2013 | 20 000 | 15 000 | 75 | 4 000 | 20 | 1 000 | 5 |
| 15. | Regionálny OP | Prioritná os 1 – Rozvoj ľudských zdrojov a zvyšovanie kvality života obyvateľov Priorita rozvoja – bývanie | Technická infraštruktúra územia IBV Sobôtka | 2008 - 2011 | 15 000 | 11 250 | 75 | 3 000 | 20 | 750 | 5 |
| 16. | Regionálny OP | Prioritná os 1 – Rozvoj ľudských zdrojov a zvyšovanie kvality života obyvateľov Priorita rozvoja – bývanie | Dobudovanie detských ihrásk vo všetkých mestských častiach v Rimavskej Sobote | 2009 - 2010 | 5 000 | 3 750 | 75 | 1 000 | 20 | 250 | 5 |
| 17. | Regionálny OP | Prioritná os 1 – Rozvoj ľudských zdrojov a zvyšovanie | | | | | | | | | |



| | | | | | | | | | | | |
|-----|---------------|---|--|-------------|---------|--------|----|--------|----|-------|---|
| | | kvality života obyvateľov Priorita rozvoja – bývanie | Výstavba bytov | 2008 - 2013 | 30 000 | 22 500 | 75 | 6 000 | 20 | 1 500 | 5 |
| 18. | Regionálny OP | Prioritná os 1 – Rozvoj ľudských zdrojov a zvyšovanie kvality života obyvateľov Priorita rozvoja – bývanie | Modernizácia verejného osvetlenia | 2008 - 2013 | 5 000 | 3 750 | 75 | 1 000 | 20 | 250 | 5 |
| 19. | Regionálny OP | Prioritná os 2 – Inovácie a rast konkurencieschopnosti priemyslu | Priemyselný park - kasárne - Sever | 2008 - 2013 | 100 000 | 75 000 | 75 | 20 000 | 20 | 5 000 | 5 |
| 20. | Regionálny OP | Prioritná os 2 – Inovácie a rast konkurencieschopnosti priemyslu | Podpora rozvoja malého a stredného podnikania | 2008 - 2013 | 30 000 | 22 500 | 75 | 6 000 | 20 | 1 500 | 5 |
| 21. | Regionálny OP | Prioritná os 2 – Inovácie a rast konkurencieschopnosti priemyslu | Podpora rozvoja remeselných služieb všetkých občanov Rimavskej Soboty | 2008 - 2013 | 15 000 | 11 250 | 75 | 3 000 | 20 | 750 | 5 |
| 22. | Regionálny OP | Prioritná os 3 – Cestovný ruch Prioritná os 6 – Životné prostredie | Rekonštrukcia plavárne – slnecná energia | 2008 - 2013 | 10 000 | 7 500 | 75 | 2 000 | 20 | 500 | 5 |
| 23. | Regionálny OP | Prioritná os 3 – Cestovný ruch | Propagácia cestovného ruchu | 2008 - 2013 | 1 000 | 750 | 75 | 200 | 20 | 50 | 5 |



| | | | | | | | | | | | |
|-----|---------------|--|--|-------------|---------|---------|----|--------|----|--------|---|
| 24. | Regionálny OP | Prioritná os 3 – Cestovný ruch | Dobudovanie mestského kúpaliska – nekomerčné aktivity | 2009 - 2011 | 15 000 | 11 250 | 75 | 3 000 | 20 | 750 | 5 |
| 25. | Regionálny OP | Prioritná os 3 – Cestovný ruch | Vytváranie animačných programov v rámci rozvoja cestovného ruchu – napojenie na regióny, VÚC | 2009 - 2011 | 5 000 | 3 750 | 75 | 1 000 | 20 | 250 | 5 |
| 26. | Regionálny OP | Prioritná os 3 – Cestovný ruch | Vytvorenie programu prepojenia Teledomov na TIC pre propagáciu cestovného ruchu | 2008 - 2011 | 2 000 | 1 500 | 75 | 400 | 20 | 100 | 5 |
| 27. | Regionálny OP | Prioritná os 3 – Cestovný ruch | Tvorba produktov cestovného ruchu (drevený kôň, 20.poludník a pod.) | 2008 - 2011 | 13 000 | 9 750 | 75 | 2 600 | 20 | 650 | 5 |
| 28. | Regionálny OP | Prioritná os 3 – Cestovný ruch | Rekreačná oblasť Zelená Voda, výstavba aquaparku | 2008 - 2013 | 250 000 | 187 500 | 75 | 50 000 | 20 | 12 500 | 5 |
| 29. | Regionálny OP | Prioritná os 3 – Cestovný ruch | Budovanie cyklotrasy | 2009 - 2011 | 5 000 | 3 750 | 75 | 1 000 | 20 | 250 | 5 |
| 30. | Regionálny OP | Prioritná os 4 - Doprava | Výstavba ciest v mestských častiach mesta Rimavská Sobota | 2008 - 2013 | 30 000 | 22 500 | 75 | 6 000 | 20 | 1 500 | 5 |
| 31. | Regionálny OP | Prioritná os 4 - Doprava | Rekonštrukcia chodníkov, vybudovanie chodníkov vo všetkých mestských častiach, parkovacie plochy | 2008 - 2013 | 10 000 | 7 500 | 75 | 2 000 | 20 | 500 | 5 |
| 32. | Regionálny OP | Prioritná os 4 - Doprava | Rekonštrukcia ciest II. a III. triedy (Tomašová) | 2008 - 2013 | 15 000 | 11 250 | 75 | 3 000 | 20 | 750 | 5 |



| | | | | | | | | | | | |
|-----|-------------------------------|---|--|-------------|--------|--------|----|--------|----|-------|---|
| 33. | OP Doprava | Prioritná os 4 - Doprava | Výstavba rýchlostnej komunikácie R-2 | 2008 - 2013 | 30 000 | 22 500 | 75 | 6 000 | 20 | 1 500 | 5 |
| 34. | OP Informatizácia spoločnosti | Prioritná os 5 – Informačná spoločnosť | Dobudovanie metropolitnej optickej siete | 2008 - 2011 | 12 000 | 9 000 | 75 | 2 400 | 20 | 600 | 5 |
| 35. | OP Informatizácia spoločnosti | Prioritná os 5 – Informačná spoločnosť | Dobudovanie informačného systému samosprávy | 2008 - 2011 | 6 000 | 4 500 | 75 | 1 200 | 20 | 300 | 5 |
| 36. | OP Informatizácia spoločnosti | Prioritná os 5 – Informačná spoločnosť | Dobudovanie digitálnej mapy mesta | 2008 - 2011 | 5 000 | 3 750 | 75 | 1 000 | 20 | 250 | 5 |
| 37. | OP Informatizácia spoločnosti | Prioritná os 5 – Informačná spoločnosť | Budovanie siete e-samosprávy | 2008 - 2011 | 5 000 | 3 750 | 75 | 1 000 | 20 | 250 | 5 |
| 38. | OP Informatizácia spoločnosti | Prioritná os 5 – Informačná spoločnosť | Informačný portál mesta | 2008 - 2011 | 5 000 | 3 750 | 75 | 1 000 | 20 | 250 | 5 |
| 39. | OP Informatizácia spoločnosti | Prioritná os 5 – Informačná spoločnosť | Dobudovanie WiFi kioskov v meste | 2008 - 2011 | 5 000 | 3 750 | 75 | 1 000 | 20 | 250 | 5 |
| 40. | OP Životné prostredie | Prioritná os 6 – Životné prostredie | Rekultivácia skládky TKO | 2008 - 2011 | 15 000 | 11 250 | 75 | 3 000 | 20 | 750 | 5 |
| 41. | OP Životné prostredie | Prioritná os 6 – Životné prostredie | Kompostáreň | 2008 - 2011 | 13 000 | 9 750 | 75 | 2 600 | 20 | 650 | 5 |
| 42. | OP Životné prostredie | Prioritná os 6 – Životné prostredie | Úprava stanovišť pre nádoby na komunálny odpad | 2008 - 2011 | 4 000 | 3 000 | 75 | 800 | 20 | 200 | 5 |
| 43. | OP Životné prostredie | Prioritná os 6 – Životné prostredie | Kanalizácia – mestské časti, Tomášová | 2008 - 2011 | 60 000 | 45 000 | 75 | 12 000 | 20 | 3 000 | 5 |



| | | | | | | | | | | | |
|-----|-------------------------------------|---|--|-------------|--------|--------|----|-------|----|-------|---|
| 44. | OP Životné prostredie | Prioritná os 6 – Životné prostredie | Revitalizácia parku – Mestská záhrada | 2008 - 2011 | 30 000 | 22 500 | 75 | 6 000 | 20 | 1 500 | 5 |
| 45. | OP Životné prostredie | Prioritná os 6 – Životné prostredie | Revitalizácia zelene na celom území mesta | 2008 - 2011 | 10 000 | 7 500 | 75 | 2 000 | 20 | 500 | 5 |
| 46. | OP Životné prostredie | Prioritná os 6 – Životné prostredie | Vybudovanie parku – oddychovej zóny | 2008 - 2013 | 15 000 | 11 250 | 75 | 3 000 | 20 | 750 | 5 |
| 47. | OP Životné prostredie | Prioritná os 6 – Životné prostredie | Alternatívne zdroje energie | 2008 - 2013 | 30 000 | 22 500 | 75 | 6 000 | 20 | 1 500 | 5 |
| 48. | OP Životné prostredie | Prioritná os 6 – Životné prostredie | Likvidácia divokej skládky v intraviláne mestskej časti Staré Mesto | 2008 - 2013 | 10 000 | 7 500 | 75 | 2 000 | 20 | 500 | 5 |
| 49. | OP Životné prostredie | Prioritná os 6 – Životné prostredie Prioritná os 1 – Rozvoj ľudských zdrojov a zvyšovanie kvality života obyvateľov Priorita rozvoja - bývanie | Rekonštrukcia tepelného hospodárstva – kúrenie v meste, prechod na biomasu | 2008 - 2013 | 13 000 | 9 750 | 75 | 2 600 | 20 | 650 | 5 |
| 50. | OP Výskum a vývoj | Prioritná os 8 – Výskum a vývoj | Podpora odborných a pozorovateľských aktivít hvezdárne | 2008 - 2013 | 5 000 | 3 750 | 75 | 1 000 | 20 | 250 | 5 |
| 51. | OP Technická pomoc | - | - | | | | | | | | |
| 52. | OP Bratislavský kraj | - | - | | | | | | | | |
| 53. | Európsky sociálny fond (ESF) | | | | | | | | | | |
| 54. | OP Zamestnanosť a sociálna inklúzia | Prioritná os 1 – Rozvoj ľudských zdrojov a zvyšovanie | Programy pre zníženie nezamestnanosti | 2008 - 2011 | 8 000 | 6 000 | 75 | 1 600 | 20 | 400 | 5 |



| | | kvality života obyvateľov Priority rozvoja - zamestnanosť | | | | | | | | | |
|-----|--|---|---|-------------|--------|-------|----|-------|----|-----|---|
| 55. | OP Zamestnanosť a sociálna inklúzia | Prioritná os 1 – Rozvoj ľudských zdrojov a zvyšovanie kvality života obyvateľov Priority rozvoja – sociálne služby | Vytvorenie nocľahárne pre ženy a bezdomovcov pre cca 15-20 ľudí | 2008 - 2013 | 10 000 | 7 500 | 75 | 2 000 | 20 | 500 | 5 |
| 56. | OP Zamestnanosť a sociálna inklúzia | Prioritná os 1 – Rozvoj ľudských zdrojov a zvyšovanie kvality života obyvateľov Priority rozvoja – marginalizované rómske komunity | Rozšírenie komunitných a ich asistentov | 2008 - 2013 | 3 000 | 2 250 | 75 | 600 | 20 | 150 | 5 |
| 57. | OP Vzdelávanie | Prioritná os 1 – Rozvoj ľudských zdrojov a zvyšovanie kvality života obyvateľov Priority rozvoja - školsťvo | Školenie, semináre, kurzy | 2008 - 2013 | 8 000 | 6 000 | 75 | 1 600 | 20 | 400 | 5 |
| 58. | OP Vzdelávanie | Prioritná os 1 – Rozvoj ľudských zdrojov a zvyšovanie kvality života obyvateľov Priority rozvoja - školsťvo | Vytvorenie akreditovaného vzdelávacieho centra v oblasti strojárstva | 2008 - 2011 | 8 000 | 6 000 | 75 | 1 600 | 20 | 400 | 5 |



| | | | | | | | | | | | |
|---|----------------|---|---|-------------|------------------|----------------|-----------|----------------|-----------|---------------|----------|
| 59. | OP Vzdelávanie | Prioritná os 1 – Rozvoj ľudských zdrojov a zvyšovanie kvality života obyvateľov Priority rozvoja - školstvo | Vytvorenie chránenej pracovnej dielne pre stredné školy, autoopravárenský odbor | 2008 – 2011 | 10 000 | 7 500 | 75 | 2 000 | 20 | 500 | 5 |
| 60. | OP Vzdelávanie | Prioritná os 1 – Rozvoj ľudských zdrojov a zvyšovanie kvality života obyvateľov Priority rozvoja - školstvo | Vytvorenie inovačného centra pre stredné školy (CNC, ECDL) | 2008 - 2011 | 20 000 | 15 000 | 75 | 4 000 | 20 | 1 000 | 5 |
| SUMÁR PLÁNOVANÝCH FINANČNÝCH NÁKLADOV v tis.Sk | | | | | 1 156 500 | 867 375 | 75 | 231 300 | 20 | 57 825 | 5 |



3.3 Inštitucionálne a organizačné zabezpečenie

Inštitucionálne zabezpečenie, opatrenia na realizáciu programu a princípy fungovania modelu

Riadiaci orgán – Mesto Rimavská Sobota prostredníctvom svojich orgánov a útvarov, je zodpovedný za účinnosť a správnosť riadenia, za implementáciu projektu a vytvorenie systému fungovania, za výmenu a aktualizáciu informácií. Mesto zabezpečuje správnosť financovaných činností v rámci pomoci, zabezpečuje zhody s politikami Spoločenstva, a propagáciu a informovanosť o projekte. Monitorovací orgán, mestská monitorovacia skupina hodnotí a monitoruje ukazovatele projektu a zameriava sa na analyzovanie dopadu jednotlivých opatrení a efektívnosť implementácie projektov realizovaných podľa programu. Pri hodnotení bude zabezpečované sledovanie indikátorov a budú formulované odporúčania a závery na zvýšenie účinnosti pomoci v rámci jednotlivých operačných programov. Okrem uvedeného hodnotenia horizontálnych dopadov a opatrení v rámci operačných programov môže byť zamerané aj na hodnotenie oblastí, ako napríklad informačná spoločnosť, trh práce, rovnosť príležitostí a dopadu na životné prostredie. Riadiaci orgán zapojí iné príslušné orgány do procesu hodnotenia a posúdi ich návrhy na riešenie problémov, ktoré vyplynú z priebežného hodnotenia. Na rokovania mestského zastupiteľstva mestská monitorovacia skupina predloží zoznam doporučení vyplývajúcich z priebežného hodnotenia spolu s návrhmi opatrení, prípadne spôsob ich riešenia.

Slovenská republika získala v máji 2004 vstupom do EÚ po prvýkrát možnosť podpory kohéznej politiky prostredníctvom čerpania finančných prostriedkov zo štrukturálnych fondov EÚ. V programovom období 2007-2013 je Kohézna politika EÚ realizovaná prostredníctvom cieleného smerovania príspevkov z fondov EÚ na napĺňanie je troch hlavných cieľov, ktorými sú Konvergencia, Regionálna konkurencieschopnosť a zamestnanosť a Európska teritoriálna spolupráca.

Regionálny operačný program

Hlavným cieľom Regionálneho operačného programu (ROP) je zvýšenie dostupnosti a kvality občianskej infraštruktúry a vybavenosti v regiónoch. Napĺňanie uvedeného cieľa bude prispievať k dosahovaniu cieľa strategickej priority Infraštruktúra a regionálna dostupnosť, ktorým je „zvýšenie vybavenosti regiónov infraštruktúrou a zvýšenie efektívnosti s ňou súvisiacich služieb“. Operačný program sa prostredníctvom zamerania svojich prioritných osí dopĺňa s OP Doprava, OP Informatizácia spoločnosti, OP Konkurencieschopnosť a hospodársky rast, OP Vzdelávanie a OP Zamestnanosť a sociálna inklúzia, ako sa uvádza pri opise jednotlivých prioritných osí. Prostredníctvom budovania kvalitnej a dostupnej občianskej infraštruktúry a v spolupôsobení s príspevkami v rámci ostatných relevantných operačných programov pomôže ROP dosahovať ciele Národného programu reforiem v oblasti vzdelávania, zamestnanosti a informačnej spoločnosti. Hoci operačný program nie je priamo zameraný na podporu podnikateľskej sféry, svojím zameraním prispeje k stimulácii vnútorných zdrojov regiónov na rozvoj nadväzujúcich podnikateľských aktivít (malé a stredné podniky) a zároveň zvýši atraktivitu regiónov pre zahraničné investície, čím prispeje k napĺňaniu priorit Národného programu reforiem v oblasti podnikateľského prostredia.



Riadiacim orgánom ROP je Ministerstvo výstavby a regionálneho rozvoja SR (www.build.gov.sk).

Finančný príspevok ES na tento operačný program je 1 445 000 000 EUR.

Operačný program Životné prostredie

Operačný program je zameraný na „zlepšenie stavu životného prostredia a racionálneho využívania zdrojov prostredníctvom dobudovania a skvalitnenia environmentálnej zložky trvalo udržateľného rozvoja“. Globálny cieľ programu prispieva k napĺňaniu cieľa strategickkej priority Infraštruktúra a regionálne dostupnosť, ktorým je „zvýšenie vybavenosti regiónov infraštruktúrou a zvýšenie efektívnosti s ňou súvisiacich verejných služieb“. Aktivita v rámci prioritných osí operačného programu sa dopĺňajú s niektorými aktivitami, ktoré budú podporované v ROP a OP Konkurencieschopnosť a hospodársky rast. Program prispeje k dobudovaniu priaznivého podnikateľského prostredia, ktoré je základným predpokladom dlhodobej konkurencieschopnosti a rastu každej trhovej ekonomiky a jednou z hlavných priorít Národného programu reforiem (oblasť obnoviteľných zdrojov energie). OP Životné prostredie zároveň prispieva k tomu, aby sa hospodársky a sociálny rozvoj uskutočňoval spôsobom umožňujúcim zachovanie kvality životného prostredia pre budúce generácie, a mal tak trvalo udržateľný charakter.

Riadiacim orgánom OP Životné prostredie je Ministerstvo životného prostredia SR. (www.enviro.gov.sk).

Finančný príspevok ES na tento operačný program je 1 800 000 000 EUR.

Operačný program Konkurencieschopnosť a hospodársky rast

Globálnym cieľom tohto operačného programu je zabezpečenie trvalo udržateľného hospodárskeho rastu a zamestnanosti. Prioritné osi operačného programu sa dopĺňajú s niektorými oblasťami podporovanými v rámci programov Regionálny operačný program, Výskum a vývoj, Zamestnanosť a sociálna inklúzia a Vzdelávanie. Operačný program predstavuje jeden z hlavných realizačných nástrojov na dosiahnutie priorít Národného programu reforiem v oblasti inovácií a priamo prispieva aj k uskutočneniu jeho priorít v oblasti podnikateľského prostredia.

Riadiacim orgánom operačného programu Konkurencieschopnosť a hospodársky rast je Ministerstvo hospodárstva SR (www.economy.gov.sk).

Finančný príspevok ES na tento operačný program je 772 000 000 EUR.



Operačný program Výskum a vývoj

Hlavným zameraním operačného programu je „modernizácia a zefektívnenie systému podpory výskumu a vývoja a skvalitnenie infraštruktúry vysokých škôl tak, aby prispievali k zvyšovaniu konkurencieschopnosti ekonomiky, znižovaniu regionálnych disparít, vzniku nových inovatívnych (high-tech) malých a stredných podnikov, tvorbe nových pracovných miest a zlepšeniu podmienok vzdelávacieho procesu na vysokých školách“. Kvalita a úroveň poskytovania vzdelávania na vysokých školách ako základný predpoklad na ďalší rozvoj výskumu a vývoja súvisí aj so stavom budov a zariadení, v ktorých výchovno-vzdelávací proces prebieha. Kvalita a dostupnosť vzdelávania je dlhodobo poznačená nedostatkom investícií do technického a vnútorného vybavenia škôl. Dôsledkom je neuspokojivý technický stav veľkého počtu budov, morálna a fyzická zastaranosť technických zariadení, vysoké prevádzkové náklady a nedostatok moderných technológií využívaných vo vyučovacom procese na vysokých školách. V rámci cieľa Konvergencia operačný program reflektuje na zlý technický stav hmotnej infraštruktúry vysokých škôl, zlý technický stav objektov a ich vnútorného vybavenia so zámerom zvýšiť štandard technologického zabezpečenia vyučovania. Prioritné osi OP Výskum a vývoj sú úzko späté predovšetkým s prioritnými osami v rámci OP Vzdelávanie, ako aj OP Konkurencieschopnosť a hospodársky rast.

Riadiacim orgánom OP Výskum a vývoj je Ministerstvo školstva SR (www.minedu.sk).

Finančný príspevok ES na tento operačný program je 1 029 415 373 EUR.

Operačný program Zdravotníctvo

Zlepšenie podmienok ovplyvňujúcich zdravotný stav obyvateľstva ako pracovnej sily prostredníctvom zvyšovania kvality, dostupnosti, efektívnosti zdravotnej starostlivosti a podpory zdravia sú priority OP Zdravotníctvo. Operačný program je v príslušných oblastiach prepojený s OP Vzdelávanie a OP Zamestnanosť a sociálna inklúzia, ako sa uvádza pri opise jednotlivých prioritných osí. Prostredníctvom zlepšovania zdravotného stavu populácie, a tým zvyšovania pracovnej sily na pracovnom trhu bude OP Zdravotníctvo prispievať k realizácii priorít Národného programu reforiem predovšetkým v oblasti zamestnanosti.

Riadiacim orgánom OP Zdravotníctvo je Ministerstvo zdravotníctva SR (www.health.gov.sk).

Finančný príspevok ES na tento operačný program je 250 000 000 EUR.

Operačný program Zamestnanosť a sociálna inklúzia

Cieľom operačného programu je rast zamestnanosti, sociálnej inklúzie (začleňovania) a budovanie kapacít. Vzhľadom na nízku flexibilitu a efektívnosť zamestnancov v rôznych oblastiach verejnej správy, ako aj potrebu skvalitniť tvorbu politík, budú v operačnom programe podporované aktivity smerujúce ku skvalitneniu ľudského kapitálu a aktivity orientované na kvalitnú tvorbu politík. Prostredníctvom zamerania svojich prioritných osí je



operačný program previazaný s aktivitami Regionálneho operačného programu, OP Vzdelávanie, OP Výskum a vývoj a OP Zdravotníctvo, ako sa uvádza pri opise jednotlivých prioritných osí. Operačný program implementuje aktivity, ktorých prostredníctvom sú plnené úlohy v oblasti politiky zamestnanosti vyplývajúce z Národného programu reforiem. Prostredníctvom svojich dvoch prioritných osí koncentruje príspevky na dosiahnutie vysokej miery zamestnanosti, zníženie dlhodobej nezamestnanosti, vyrovnávanie sa s demografickými zmenami a v neposlednom rade na sociálnu inklúziu. Príspevky v uvedených oblastiach smerujú k naštartovaniu, resp. posilneniu procesov, ktoré zabezpečia konkurencieschopnosť Slovenskej republiky v európskom i globálnom rámci.

Riadiacim orgánom operačného programu Zamestnanosť a sociálne inklúzia je Ministerstvo práce, sociálnych vecí a rodiny SR (www.employment.gov.sk).

Finančný príspevok ES na tento operačný program je 881 801 578 EUR.

Operačný program Vzdelávanie

Zabezpečenie dlhodobej konkurencieschopnosti SR prostredníctvom prispôsobenia vzdelávacieho systému potrebám vedomostnej spoločnosti je globálnym cieľom OP Vzdelávanie. Operačný program bude prostredníctvom príspevkov zo zdrojov ESF financovať formovanie a podporu ľudského kapitálu smerom k nadobudnutiu základných zručností a kľúčových kompetencií potrebných vo vedomostnej ekonomike a pre pracovný trh. OP Vzdelávanie pokrýva všetky stupne vzdelávacieho systému – základné, stredné, vysoké a ďalšie vzdelávanie. Všetky stupne vzdelávacieho systému je potrebné prepojiť s potrebami pracovného trhu a výzvami vedomostnej spoločnosti. Modernizácia a podpora výchovy a vzdelávania na všetkých úrovniach vzdelávacieho systému je nevyhnutnou súčasťou vytvárania vedomostnej spoločnosti v SR. Príspevky v tejto oblasti smerujú k naštartovaniu, resp. posilneniu procesov, ktoré zabezpečia konkurencieschopnosť Slovenskej republiky v európskom i globálnom rámci, ako aj všestranný rozvoj vzdelania, kreativity, zručnosti a slobody osobnosti každého občana.

Riadiacim orgánom operačného programu Vzdelávanie je Ministerstvo školstva SR (www.minedu.sk).

Finančný príspevok ES na tento operačný program je 617 801 578 EUR.

Operačný program Doprava

Cieľom operačného programu je podpora trvalo udržateľnej mobility prostredníctvom rozvoja dopravnej infraštruktúry a rozvoja verejnej železničnej osobnej dopravy. Realizáciou tohto cieľa sa prispeje k zlepšeniu dostupnosti SR, jednotlivých regiónov a ich vzájomného prepojenia, a v synerгии s cieľmi ostatných operačných programov aj k znižovaniu regionálnych disparít a k podpore rozvoja ekonomických aktivít a k zvyšovaniu konkurencieschopnosti SR. V tomto kontexte sa OP Doprava primárne zameriava na výstavbu a modernizáciu dopravnej infraštruktúry SR a jej integráciu do európskeho dopravného systému a zabezpečí prepojenie hlavných sídelných útvarov s cieľom odstraňovať regionálne disparity v menej rozvinutých regiónoch SR pri zachovaní princípu trvalo udržateľnej mobility. Paralelne tiež predstavuje prostriedok na postupné odstraňovanie neuspokojivých parametrov dopravnej infraštruktúry v regiónoch a naliehavých otázok bezpečnosti,



spoľahlivosti a kvality dopravy. Svojím zameraním sa operačný program v oblasti budovania a modernizácie cestnej infraštruktúry dopĺňa s prioritnou osou posilnenie vybavenosti územia v Regionálnom operačnom programe, v ktorej rámci bude podporovaná oblasť ciest 2. až 3. triedy, čo vytvára predpoklady na synergický efekt v rámci rozvoja cestnej siete. Hoci operačný program nie je k stimulácii vnútorných zdrojov regiónov na rozvoj nadväzujúcich podnikateľských aktivít (malé a stredné podniky) a zároveň zvýši atraktivitu regiónov pre zahraničné investície, čím prispeje k napĺňaniu priorít Národného programu reforiem v oblasti podnikateľského prostredia.

Riadiacim orgánom OP Doprava je Ministerstvo dopravy, pôšt a telekomunikácií SR (www.telecom.gov.sk).

Finančný príspevok ES na tento operačný program je 3 206 904 595 EUR.

Operačný program Informatizácia spoločnosti.

Globálnym cieľom operačného programu je „vytvorenie inkluzívnej informačnej spoločnosti ako prostriedku na rozvoj vysoko výkonnej vedomostnej ekonomiky“, čím sa prispeje k dosahovaniu cieľa strategickej priority Vedomostná ekonomika, ktorým je „rozvoj zdrojov trvalo udržateľného ekonomického rastu a zvyšovanie konkurencieschopnosti priemyslu a služieb“. Finančné prostriedky poskytnuté na modernizáciu verejnej správy prostredníctvom informačných a komunikačných technológií (IKT) budú koncentrované plošne do všetkých organizácií verejnej správy a budú poskytovať priame výstupy vo forme podporených služieb používateľom na celom území SR. Ak má byť dosiahnutá funkčnosť rozvoja eGovernmentu a maximálna efektívnosť a účinnosť ŠF v tejto oblasti, musia byť intervencie implementované v celej organizačnej štruktúre verejnej správy bez ohľadu na to, v ktorých lokalitách sa tieto inštitúcie nachádzajú, alebo aké funkcie plnia. V opačnom prípade by bol rozvoj eGovernmentu nefunkčný a SR by v dohľadnom horizonte nedosiahla úroveň informatizácie porovnateľnú s vyspelými krajinami EÚ.

Riadiacim orgánom OP Informatizácia spoločnosti je Úrad vlády SR (www.government.gov.sk).

Finančný príspevok ES na tento operačný program je 993 095 405 EUR.

Operačný program Bratislavský kraj

Prioritou operačného programu je všestranný rozvoj územia v záujme zvýšenia kvality života obyvateľov Bratislavského kraja v súlade s princípmi trvalo udržateľného rozvoja. Bratislava je administratívnym centrom Slovenska. Verejné služby poskytované štátnymi a ostatnými verejnými inštitúciami v regióne sú málo efektívne a pre občana málo kvalitné alebo neprístupné. V porovnaní so svetovými trendmi zvyšovania kvality verejných služieb cestou informatizácie a vývojom v okolitých krajinách je úroveň informatizácie Bratislavského kraja nízka. Prostredníctvom zamerania svojich prioritných osí je operačný program previazaný s aktivitami v rámci Regionálneho operačného programu, OP Životné prostredie, OP Vzdelávanie, OP Zamestnanosť a sociálna inklúzia, OP Výskum a vývoj, OP Konkurencieschopnosť a hospodársky rast a OP Doprava. Operačný program prispieva



vo veľkej miere k napĺňaniu priorít Národného programu reforiem, predovšetkým v oblasti inovácií a informačnej spoločnosti.

Riadiacim orgánom OP Bratislavský kraj je Ministerstvo výstavby a regionálneho rozvoja SR (www.build.gov.sk)

Finančný príspevok ES na tento operačný program je 87 000 000 EUR.

| FINANČNÉ ALOKÁCIE 2007-2013 NA OPERAČNÉ PROGRAMY (ŠF A KF) | |
|---|---|
| V EUR V BEŽNÝCH CENÁCH | |
| NSRR SR na roky 2007-2013 | |
| Operačný program | Príspevok ES (EUR, bežné ceny) |
| ERDF a KF | |
| Regionálny OP | 1 445 000 000 |
| OP Životné prostredie | 1 800 000 000 |
| OP Doprava | 3 206 904 595 |
| OP Informatizácia spoločnosti | 993 095 405 |
| OP Výskum a vývoj | 1 209 415 373 |
| OP Konkurencieschopnosť a hospodársky rast | 772 000 000 |
| OP Zdravotníctvo | 250 000 000 |
| OP Technická pomoc | 97 601 421 |
| OP Bratislavský kraj | 87 000 000 |
| ESF | |
| OP Zamestnanosť a sociálna inklúzia | 881 801 578 |
| OP Vzdelávanie | 617 801 578 |
| Spolu všetky fondy NSRR 2007-2013 | 11 360 619 950 |
| Spolu ERDF | 5 962 278 231 |
| Spolu KF | 3 898 738 563 |
| Spolu ESF | 1 499 603 156 |

3.4 Monitorovanie

Princípy a fungovanie systému monitorovania a hodnotenia

Monitorovanie sa uskutočňuje prostredníctvom ukazovateľov, ktoré sa vzťahujú na špeciálne ciele, objasňujú stav implementácie, výsledkov a dopadov a poukazujú na dosiahnutý vývoj vo vzťahu k akčnému plánu a financiám. Ukazovatele prihliadajú na rôzne regióny prijímajúce stupeň podpory.

Obsahuje:

- hodnotenie sociálnej a hospodárskej situácie, najmä trendy trhu práce,
- hodnotenie ekologickej situácie
- hodnotenie, pokiaľ ide o rovnoprávnosť medzi mužmi a ženami s ohľadom na príležitosti trhu práce



Tento typ hodnotenia vykonávajú predovšetkým nezávislí externí hodnotitelia.

- a) *hodnotenie v polovici obdobia* – hľadiska predbežného hodnotenia preskúma približne v polovici programového obdobia počiatočné výsledky pomoci zo štrukturálnych fondov, posúdi využitie finančných prostriedkov. Hlavným cieľom priebežného hodnotenia je kontrola priebehu programov podľa stanovených cieľov (efektívnosť) a stanovenie dôslednej každej zmeny v sociálno-ekonomickom prostredí (relevantnosť). V zmysle tejto analýzy, priebežné hodnotenie môže odporúčať zmeny v rozdelení zdrojov v programoch a v ich implementácii.
- b) *Dodatočné hodnotenie* – vťahuje sa na využitie prostriedkov, účinnosť a efektivitu pomoci a vyvodí závery ohľadne politiky hospodárskej a sociálnej súdržnosti. Záverečné hodnotenia sú zabezpečené Európskou komisiou na overenie užitočnosti a efektívnosti zdrojov, efektivitu a dopad výdajov.

3.5 Záver

Koncepcia rozvoja mesta (KRM) Rimavská Sobota je spracovaná na metodickom a obsahovom podklade podľa viacerých východiskových dokumentov.

Analytická časť je zameraná na analýzu oblastí ako je demografia, zamestnanosť, nezamestnanosť, hospodársku oblasť, sociálnu a technickú infraštruktúru územia, ďalej dokument obsahuje prehľadné hodnotenie územia formou SWOT analýzy (silné a slabé stránky, príležitosti a ohrozenia).

Strategická časť stanovuje víziu rozvoja mesta a ciele a priority jeho rozvoja.

KRM Rimavská Sobota je dokumentom na zabezpečovanie rozvoja územia financovaním a realizáciou aktivít formovaných v akčnom pláne a definovaných strategických cieľov, priorít, prioritných osí a opatrení.

KRM Rimavská Sobota je potrebné posudzovať ako dokument otvorený, ktorý sa môže dopĺňať a aktualizovať o nové aktivity podľa rozvoja sektorov a podľa úspešne realizovaných častí programu rozvoja územia.