



PROGRAM ROZVOJA OBCE BÁTOROVÁ



2014 -2020



Názov dokumentu:	Program rozvoja obce Bátorová na roky 2014 -2020
Územné vymedzenie:	Banskobystrický kraj, okres Veľký Krtíš, obec Bátorová
Územný plán obce:	
Dátum schválenia PRO:	15.1.2016
Dátum platnosti:	2020
Verzia:	1.3
Publikovaný verejne:	

Číslo uznesenia:	Uznesenie č. 94
-------------------------	------------------------

Starostka obce:	Daniela Lichvárová
------------------------	--------------------

.....



ZOZNAM SKRATIEK

ATSP	Asistent terénneho sociálneho pracovníka
NSK	Nitriansky samosprávny kraj
CKO	Centrálny koordinačný orgán
EAGGF	Európsky poľnohospodársky podporný a záručný fond
EF	Európsky fond
EK	Európska komisia
ERDF	Európsky fond regionálneho rozvoja
ESF	Európsky sociálny fond
EÚ	Európska únia
EÚS	Európska územná spolupráca
EVS	Efektívna verejná správa
FIFG	Finančný nástroj pre riadenie rybolovu
HDP	Hrubý domáci produkt
HND	Hrubý národný dôchodok
II	Integrovaná infraštruktúra
IKT	Informačno-komunikačné technológie
IROP	Integrovaný regionálny operačný program
KF	Kohézny fond
KURS	Koncepcia územného rozvoja Slovenska 2013
KŽP	Kvalita životného prostredia
LZ	Ľudské zdroje
MAS	Miestna akčná skupina
MDVRR	Ministerstvo dopravy, výstavby a regionálneho rozvoja
MPSVaR	Ministerstvo práce sociálnych vecí a rodiny
MRK	Marginalizované rómske komunity
MVO	Mimovládne organizácie
MŽP	Ministerstvo životného prostredia
NFP	Nenávratný finančný príspevok
NSRR	Národná stratégia regionálneho rozvoja
NUTS	Nomenklatúra územných štatistických jednotiek'(La Nomenclature des Unités Territoriales Statistiques)
OcR	Obecný rozpočet



OcÚ	Obecný úrad
OcZ	Obecné zastupiteľstvo
OP	Operačný program
OZ	Občianske združenie
PD SR	Programový dokument Slovenskej republiky
PHSR	Program hospodárskeho a sociálneho rozvoja
PI	Program INTERACT
PKS	Parita kúpnej sily
POH	Program odpadového hospodárstva SR na roky 2011 – 2015
PRB	Program rozvoja bývania
PRV	Program rozvoja vidieka
PRO	Program rozvoja obce
RH	Rybné hospodárstvo
SAŽP	Slovenská agentúra životného prostredia
SR	Slovenská republika
SZČO	Samostatne zárobkovo činná osoby
SZZP	Slovenský zväz zdravotne postihnutých
ŠF	Štrukturálne fondy
ŠÚ SR	Štatistický úrad Slovenskej republiky
TP	Technická pomoc
TSP	Terénna sociálna práca, terénny sociálny pracovník
TUR	Trvalo udržateľný rozvoj
ÚPSVaR	Úrad práce sociálnych vecí a rodiny
ÚV SR	Úrad vlády Slovenskej republiky
VaI	Výskum a inovácie
VZNP	V znení neskorších predpisov
ZP	Zdravotne postihnutý
Z. z.	Zbierka zákonov



PRÍHOVOR STAROSTKY OBCE

Vedenie obce Bátorová na zasadnutí OZ sa rozhodlo dať vyhotoviť rozvojový regionálny plán, ktorý by nám pomohol pri zveľaďovaní a rozvoji vo všetkých oblastiach života našej obce.

Jedná sa o malú obec, o ktorej prvé zmienky pochádzajú z r. 1277. Do začiatku XX. Storočia bola obec začlenená v Hontianskej župe a patrila k slúžnovským okresom Šahy. Od r. 1968 patrila do okresu Veľký Krtíš.

Naša obec má 370 obyvateľov, susedí s obcou Nenince, ktorej do r. 1991 bola jej súčasťou a Opatovskou Novou Vsou. Obec je známa tým, že v severnej časti katastra v známom „Karikáši“ sa chovajú bažanty, ktoré majú v správe Lesy SR. Organizujú sa tam rôzne poľovačky. V južnej časti katastra sa nachádza rybník, ktorý v letných mesiacoch navštevujú rybári.

Našou snahou je rôznymi spoločenskými aktivitami prilákať viac návštevníkov - turistov a oboznámiť ich s peknou prírodou.

Obec Bátorová má vybudovaný plynovod, pripravený je projekt na kanalizáciu, ktorý by sa mal v blízkej budúcnosti realizovať. Vodovod bude realizovať Stredoslovenská vodárenská spoločnosť Banská Bystrica.

Obyvatelia obce, tak ako v okolitých obciach, sa venujú zväčša poľnohospodárstvu, pretože je tu úrodná pôda a je to tradičné zamestnanie obyvateľstva. Pestuje sa tu vinná réva, ovocie, zelenina, zemiaky, kukurica no najmä obilie.

Časť obyvateľstva za prácou cestuje do okolitých miest, ba aj do zahraničia.

V obci máme podnikateľov, ktorí podnikajú v rôznych oblastiach napr. kamenárstvo, autoservis, autolak, kaderníctvo, predaj rôzneho tovaru a iné.

Žiaľ obec eviduje aj 30%-nú nezamestnanosť.

Realizovaním regionálneho rozvojového plánu by sa zvýšila zamestnanosť obyvateľstva a zároveň aj životná úroveň.

V Bátorovej, 20.12.2003

Daniela Lichvárová
Starostka obce



OBSAH

Príhovor voleného predstaviteľa obce.....	5
Úvod.....	7
1. Základná charakteristika obce.....	14
2. Analýza zdrojov.....	18
3. SWOT analýza.....	34
4. Problémová analýza.....	42
5. Rozvojová stratégia.....	43
6. Implementačný rámec cieľov opatrení.....	44
7. Akčný plán.....	48
8. Zabezpečenie realizácie.....	49
9. Monitoring a hodnotenie.....	51
Záver.....	52
Zoznam použitej literatúry.....	54
Prílohy	



ÚVOD

Dokument „Program rozvoja obce Bátorová na roky 2014 - 2020“ ďalej len PRO alebo PHSR je základným dokumentom, ktorým sa obec pri výkone svojej samosprávnej pôsobnosti stará o všestranný rozvoj svojho územia a o potreby svojich obyvateľov. Podľa zákona č. 539/2008 Z. z. o podpore regionálneho rozvoja program hospodárskeho rozvoja a sociálneho rozvoja obce je strednodobý rozvojový dokument, ktorý je vypracovaný v súlade s cieľmi a prioritami ustanovenými v národnej stratégii a zohľadňuje ciele a priority ustanovené v programe hospodárskeho rozvoja a sociálneho rozvoja vyššieho územného celku, na území ktorého sa obec nachádza, a je vypracovaný podľa záväznej časti územnoplánovacej dokumentácie obce.

Cieľom spracovania PRO je poskytnúť komplexný pohľad na súčasný stav, perspektívy a šance obce v oblasti ekonomického a sociálneho rozvoja, stanoviť strategické ciele, rozvojové priority a strategické oblasti rozvoja obce ako celku.

Štruktúra PRO Bátorová je v súlade s Metodickou príručkou pre vypracovanie PHSR obce vydaným ešte bývalým MVR SR a s Metodikou na vypracovanie PHSR obce/VÚC, ktorú vyhotovilo MDV a RR SR V ROKU 2014 (podľa zákona č. 539/2008 Z. z. o podpore regionálneho rozvoja v znení zákona č. 309/2014 Z. z.).

Veľmi dôležitým cieľom tohto dokumentu je zabezpečenie účasti obce na čerpaní finančných prostriedkov zo štrukturálnych fondov Európskej únie.

Definované sú prioritné rozvojové oblasti, ciele, opatrenia a aktivity PRO obce **v súlade so strategickými rozvojovými dokumentmi na úrovni EÚ, SR, NUTS I, NUTS II a NUTS III.**

Dokumenty nadnárodnej úrovne:

• Stratégia Európa 2020

Európa 2020 je desaťročná stratégia Európskej únie v oblasti rastu. Nezameriava sa však iba na prekonanie krízy, ale jej cieľom je odstrániť nedostatky aktuálneho rastového modelu a vytvoriť podmienky pre taký typ rastu, ktorý je inteligentnejší, udržateľnejší a inkluzívnejší. Na účely hodnotenia pokroku bolo v rámci stratégie nastavených päť hlavných cieľov, ktoré



by EÚ mala splniť do roku 2020. Týkajú sa zamestnanosti, vzdelávania, výskumu a inovácie, sociálneho začlenenia a chudoby a oblasti klímy a energetiky.

Základom stratégie sú tri vzájomne sa dopĺňajúce priority:

- Inteligentný rast: vytvorenie hospodárstva založeného na znalostiach a inovácii.
- Udržateľný rast: podporovanie ekologickejšieho konkurencieschopnejšieho hospodárstva, ktoré efektívnejšie využíva zdroje.
- Inkluzívny rast: podporovanie hospodárstva s vysokou mierou zamestnanosti, ktoré zabezpečí sociálnu a územnú súdržnosť.

• Partnerská dohoda Slovenskej republiky na roky 2014 – 2020

Partnerská dohoda Slovenskej republiky na roky 2014 – 2020 je základný strategický dokument s celoštátnym dosahom, ktorý vypracuje Slovenská republika za účasti partnerov v súlade s prístupom viacúrovňového riadenia a ktorým sa stanoví stratégia, priority a opatrenia pre účinné a efektívne využívanie prostriedkov Európskych štrukturálnych a investičných fondov za účelom dosahovania cieľov stratégie Európa 2020.

Úlohou PD SR je definovať strategický prístup na riešenie identifikovaných disparít a rozvojových potrieb, ktoré v súčasnosti bránia dostatočne naplňať stratégiu inteligentného, udržateľného inkluzívneho rastu a zvyšovať kvalitu života.

Hlavným cieľom PD SR je zvyšovanie kvality života obyvateľov SR prostredníctvom vytvárania nových pracovných miest, inteligentného, udržateľného a inkluzívneho rastu.

Priority pre financovanie:

- Podnikateľské prostredie priaznivé pre inovácie,
- Infraštruktúra pre hospodársky rast a zamestnanosť,
- Rozvoj ľudského kapitálu a zlepšenie účasti na trhu práce,
- Trvalo udržateľné a efektívne využívanie prírodných zdrojov,
- Moderná a profesionálna verejná správa.

Operačné programy (OP)

• **Výskum a inovácie (VaI)** – špecifická priorita: Posilnenie výskumu, technologického rozvoja a inovácií, podpora konkurencieschopnosti podnikov a služieb najmä prostredníctvom inovácií, Zlepšiť dostupnosť, využívanie a kvalitu informačno-komunikačných technológií. Zvýšenie konkurencie schopnosti malých a stredných podnikov, poľnohospodárskeho sektora



(v prípade EPFRV) a sektora rybného hospodárstva a akvakultúry (v prípade EFNRH), Investovanie do vzdelania, školení a odbornej prípravy, zručností a celoživotného vzdelávania.

- **Integrovaná infraštruktúra (II)** – špecifická priorita: Podpora udržateľnej dopravy a odstraňovanie prekážok v kľúčových sieťových infraštruktúrach,

- **Ľudské zdroje (EZ)** – špecifická priorita: Podpora udržateľnosti a kvality zamestnanosti a mobility pracovnej sily Podpora sociálneho začlenenia, boj proti chudobe a akejkoľvek diskriminácie. Investície do vzdelávania, rozvoja schopností a celoživotného vzdelávania.

- **Kvalita životného prostredia (KŽP)** – špecifická priorita: Podpora prechodu na nízkouhlíkové hospodárstvo vo všetkých sektoroch. Zachovanie a ochrana životného prostredia a podpora efektívneho využívania zdrojov. Podpora prispôbovania sa zmenám klímy, predchádzanie a riadenie rizika.

- **Efektívna verejná správa (EVS)** – špecifická priorita: Zlepšenie prístupu k informáciám a komunikačným technológiám a zlepšenie ich využívania a kvality. Posilnenie inštitucionálnych kapacít verejných orgánov a zainteresovaných strán a efektivitu verejnej správy.

- **Integrovaný ROP (IROP)** – špecifická priorita: Regionálna infraštruktúra a politika.

Samostatným režimom sa budú riadiť programy:

- Technická pomoc (TP)
- Rybné hospodárstvo (RH)
- Program rozvoja vidieka (PRV)
- Európska územná spolupráca (EÚS)
- Program INTERACT (PI)

Dokumenty národnej úrovne:

- **Národná stratégia regionálneho rozvoja SR na roky 2014 – 2020**

Národná stratégia je východiskový strategický dokument, ktorého cieľom je komplexne určiť strategický prístup štátu k podpore regionálneho rozvoja v SR. Jej úlohou je pre región na úrovni NUTS 3:



- identifikovať jeho vnútorný potenciál a špecifikovať jeho možnú konkurencieschopnosť v rámci SR,
- charakterizovať jeho špecifické stránky a z nich vyplývajúce hlavné konkurenčné výhody v rámci SR ako aj v európskom kontexte,
- určiť jeho rozvojové strategické ciele a priority.

Národná stratégia bola vypracovaná v súlade s inými strategickými a koncepčnými dokumentmi, napr. v oblasti politiky súdržnosti nadväzuje na Národný strategický referenčný rámec SR 2007 - 2013 (vrátane operačných programov), v oblasti územného rozvoja je koordinovaná súbežne s aktualizáciou KURS 2001. Národná stratégia tiež vychádza z Lisabonskej stratégie EÚ a jej rozpracovania pre Slovensko v rámci dokumentov, ako je Stratégia rozvoja konkurencieschopnosti Slovenska do roku 2010, Národný program reforiem SR a Modernizačný program Slovensko 21.

NSRR je zároveň východiskový dokument pre spracovanie nového programového dokumentu na využívanie finančných prostriedkov z fondov EÚ po roku 2013.

V súlade s Lisabonskou stratégiou, v ktorej je stanovený cieľ vytvoriť konkurencieschopnú, pracovné miesta vytvárajúcu a na poznatkoch založenú ekonomiku, ktorá je charakterizovaná rastom, sociálnou súdržnosťou a úctou k životnému prostrediu, bude potrebné i naďalej v Slovenskej republike zamerať pozornosť na rozvoj: ľudských zdrojov, podnikateľského prostredia, vedy, výskumu a inovácií, životného prostredia.

Strategickým cieľom NSRR je „Integrovaným a výsledkovo orientovaným prístupom k regionálnemu rozvoju a na základe využitia vnútorného potenciálu regiónov zvýšiť do roku 2030 adaptabilitu, konkurencieschopnosť a výkonnosť regiónov pri súčasnom zvyšovaní kvality života ich obyvateľov a pri rešpektovaní princípov TUR.“

Prioritné oblasti národného rozvoja:

Prioritná oblasť 1: Veda, výskum a inovácie

Prioritná oblasť 2: Ľudské zdroje

Prioritná oblasť 3: Zamestnanosť

Prioritná oblasť 4: Konkurencieschopnosť, rast a podnikateľské prostredie

Prioritná oblasť 5: Životné prostredie - zmeny klímy, obnoviteľné energetické zdroje

- Stratégia rozvoja konkurencieschopnosti Slovenska (schválená uznesením vlády SR) – Lisabonská stratégia pre Slovensko,
- Národný strategický referenčný rámec 2007 – 2013,



- Národná stratégia trvalo udržateľného rozvoja (schválená uznesením vlády SR),
- Národný program reforiem SR na r. 2011 - 2014 (schválený uznesením vlády SR),
- Koncepcia územného rozvoja Slovenska 2013 (schválená uznesením vlády SR),
- Politika súdržnosti v rokoch 2014 – 2020,
- Program odpadového hospodárstva SR na roky 2011 – 2015,
- Stratégia, zásady a priority štátnej environmentálnej politiky – zásadou vytýčenou v spomínanom dokumente je aj minimalizácia vzniku, využívanie a správne zneškodňovanie odpadov.

Dokumenty regionálnej úrovne:

- Program hospodárskeho a sociálneho rozvoja Banskobystrického samosprávneho kraja (BBSK) na roky 2014-2020.

NSRRSR zadefinovala strategické ciele BBSK nasledovne:

- doprava a zvyšovanie dostupnosti a atraktivity územia (integrovaná doprava),
- rozvoj ľudských zdrojov a zvyšovanie kvality života obyvateľov prostredníctvom informatizácie verejnej správy a podporou projektov v oblasti elektronických služieb,
- poľnohospodárstvo, lesníctvo a rozvoj vidieka,
- inovácie a rast konkurencieschopnosti priemyslu v rozhodujúcich sektoroch a pri využívaní obnoviteľných zdrojov energie.

Na základe uvedeného boli určené prioritné oblasti:

PO 1: Veda, výskum a inovácie

PO 2: Ľudské zdroje

PO 3: Zamestnanosť

PO 4: Konkurencieschopnosť, rast a podnikateľské prostredie

PO 5: Životné prostredie, zmeny klímy a obnoviteľné zdroje energie
(http://ocuholisa.sk/dokumenty/phsr_obec_holisa_2014.pdf, 2014).

Víziou obce je zabezpečiť hospodársky a ekonomicky rast pri dodržaní podmienok TUR a využití obnoviteľných zdrojov energie, kvalitne zabezpečenie životných potrieb obyvateľstva v kontexte zachovania a rozvoja kultúrnych tradícií a zvykov v obci využívajúc úzku spoluprácu verejného, neziskového i podnikateľského sektoru a občanov.



Dosiahnutím stanovených cieľov sa zlepši miestna infraštruktúra, podporí sa rozvoj miestneho vidieckeho podnikania, vytvorenie nových pracovných príležitostí, poskytnú sa kvalitnejšie základné služby samotnému obyvateľstvu i návštevníkom vidieka, čo v dôsledku prispeje k rozvoju vidieckeho turizmu v obci a zvýši sa atraktivita obce, okolitých obcí i regiónu.

Finančne prostriedky, ktoré získame z Európskych fondov, musíme čo najefektívnejšie vynaložiť. Pomáhať obciam by mali odborníci, ktorí sú vzdelaní, skúsení a majú určitú motiváciu. Musíme takých odborníkov udržať v regióne ba aj v obci, aby kapacita mladých vzdelaných ľudí čím ďalej rástla.

Dokument na dosahovanie cieľov rozvoja obce Bátorová je jedným z podporných dokumentov, ktorý obsahuje podrobne detaily a ciele programu.

Poslaním PRO Bátorová je zabezpečiť kontinuitu rozvoja obce. Je to zároveň otvorený dokument, ktorý sa môže podľa vopred stanovených pravidiel dopĺňať a aktualizovať.

Postup spracovania Programu rozvoja obce

Program hospodárskeho a sociálneho rozvoja obce bol vypracovaný na základe Metodickéj príručky vydanéj Ministerstvom výstavby a regionálneho rozvoja Slovenskej republiky, sekciou regionálnej politiky. PRO Bátorová obsahuje tieto základné časti:

1. Analytická časť

- pozostáva zo situačnej analýzy, t.j. identifikácie súčasného stavu socio-ekonomického vývoja obce a okolia obce, hodnotí súčasný stav v jednotlivých oblastiach na území obce, analýza bola zameraná na tieto oblasti: prírodné zdroje, demografická situácia, sociálna a technická infraštruktúra, materiálne zdroje a ekonomické zdroje,
- vypracovanie SWOT analýzy.

2. Strategická časť

- rozoberá rozvojovú stratégiu územia, resp. víziu obce a ciele obce.

3. Programová/Implementačná časť

- zahŕňa opatrenia, priority a konkrétne plánované aktivity.

4. Finančná časť

- nadväzuje na strategickú časť PRO, definuje priority a opatrenia.
- pozostáva z akčného plánu s časovým harmonogramom a návrhom finančného a organizačného zabezpečenia.



Účel Programu rozvoja obce:

Účelom je aktualizácia celého strategického rozvojového dokumentu s cieľom definovať potrebné, žiaduce priority, ktoré obci umožnia dlhodobý rozvoj založený na cielenej stratégii.

Program rozvoja obce je komplexným dokumentom. Spája otázky rozvoja fyzických štruktúr so sociálnymi, ekonomickými a ďalšími aspektmi. Preto bude mať voči ostatným plánovacím dokumentom spracovaným na miestnej úrovni zastrešujúcu funkciu. Na rozdiel od územného plánu, ktorý rieši najmä otázky fyzického rozvoja územia (lokalizáciu zástavby a priestorové regulatívy pre stavebný rozvoj, funkčné využitie rozvojových plôch), program rozvoja obce sa podrobnejšie zaoberá otázkami ekonomického a sociálneho rozvoja, čím vo vzťahu k územnému plánu plní komplementárnu funkciu.



- Územný plán obce
- Program odpadového hospodárstva
- Program rozvoja bývania
- Plán rozpočtu obce

Poslaním PRO je **zabezpečiť kontinuitu rozvoja obce**. Je to otvorený dokument a mal by sa **podľa vopred stanovených pravidiel dopĺňať a aktualizovať**.



1 ZÁKLADNÁ CHARAKTERISTIKA OBCE

1.1 HISTÓRIA OBCE

Najstaršia zmienka o obci pochádza z r. 1478, keď sa táto usadlosť spomína ako zemiansky majetok. V Súpise pamiatok na Slovensku, vydanom v r. 1967 sa uvádzajú o obci Bátorová nasledovné údaje:

„Bátorová, predtým Bátorovce 157 n.m. v Stredoslovenskom kraji, v Ipeľskej kotline, 21 km na JJZ od Modrého Kameňa. Roku 1277 sa uvádza Batur de Nene, podľa ktorého dostala dedina svoje meno. Obyvatelia sa živili obrábaním pôdy a vinohradníctvom, boli poddanými viacerých drobnejších feudálov. Cestná radová dedina. – Kostol /ev. a v./ postavený roku 1903. Zvonica s barokovým zvonom z r. 1740.“

Obec zaznamenáva v minulosti rôzne názvy, napr. roku 1277 sa uvádza Batur de Nene, 1773 Batorfalu, Batorowa, 1786 Bátorfalu, Batorowa, 1808 Bátorfalu, Bátorová, 1863-1913, 1938-1945 Bátorfalu, 1920 Bátorová, Bátorovce, 1927-1938, 1945-1948 Bátorová, Bátorfalu, 1948 Bátorová. Na základe diela I. Bakácsa „Hontvármegye Mohács előtt“, vydaného v r. 1971, obec bola v zálohovom vlastníctve rodiny Nényei, potom sa výmenou dostala do majetku rodiny Kóváry /1413/.

V 15. stor. bola majetkom rodiny Csehy /1413/ a Kenderesi /1474/. Z miestnych názvov sa v prvých listinách spomína potok Blyznova. V stredoveku sa nezaznamenali o obci žiadne informácie. V XVIII. stor. boli tu zemepánmi rodiny Kubíniovcov, Baloghovcov a gróf Koháry. V obci sú dve štyri staršie a dve nové panské usadlosti, staršie postavili rodiny Tihániovcov, Blaškovičovcov a Buócovcov, novšie rodiny Nándoryovcov a Torňošovcov.

Do začiatku 20. stor. bola obec začlenená v Hontianskej župe. Štátnoprávne a územné zmeny v r. 1938, ktoré vznikli po tzv. Mníchovskej zrade a Viedenskej arbitráži v neprospech Slovenska, zasiahli aj do organizačnej a územnej štruktúry okresného zariadenia v M. Kamení. Celá južná časť okresu vrátane obce Bátorová bola pričlenená k Maďarsku. Obyvatelia sa tu zaoberali poľnohospodárstvom a vinohradníctvom.

Dnes má charakter poľnohospodárskej obce, r. 1938-1945 bola pripojená k Maďarsku. Jednotné roľnícke družstvo bolo založené v r. 1952. Výmera chotára bola 594 ha. Obyvateľstvo pracuje najmä v poľnohospodárstve, časť v priemyselných podnikoch vo V. Krtíši, Zvolene a Martine.

Už v minulosti sa obyvatelia zaoberali poľnohospodárskou výrobou, pestovali vínnu révu, ovocie, zeleninu, no najmä obilie, zemiaky a kukuricu. Ich prvotné výrobné nástroje boli veľmi jednoduché – graca, drevené vidly, drevené hrable a pod. Ťažné zvieratá boli kone, voly a somáre. Obyvatelia sa okrem pestovania obilnín zaoberali chovom dobytky a ošípaných. Z dobytky sa najviac chovali kravy na mlieko, menej na mäso. Pomerne dobre bol rozšírený výkrm ošípaných.

ŠIRŠIE DEJINNÉ SÚVISLOSTI

V 5. stor. n.l sa dostávajú na naše územie Huni, Longobardi a Avari. Posledným predhistorickým obdobím je doba slovanská, hradištná. Predpokladá sa, že územie okresu bolo pohraničnou východnou oblasťou veľkomoravského štátu so slovanským osídlením. Po



zániku Veľkej Moravy a usadením sa Maďarov bolo začlenené do ranofeudálneho štátu uhorského. Prvé písomné zmienky o obciach Veľkokrtíšskeho okresu pochádzajú z 12. – 13. stor. V tomto období patrila prevažná časť pôdy kráľovi, ktorý ju dal do súkromnej držby, pričom časť spravoval sám. Tak napr. hradu Zvolen patrili obce Bátorová, Vinica a ďalšie.

NÁČRT HISTÓRIE ÚZEMIA

Územie dnešného okresu Veľký Krtíš patrilo v minulosti k Hontu a Novohradu. Rozprestiera sa v južnej časti územia Stredoslovenského kraja. Susedí s okresmi Lučenec, Zvolen a na západe s okresom Levice. Južnú časť okresu tvorí štátna hranica s Maďarskom.

Územie okresu je pomerne členité. Severnú časť tvorí Javorie, Krupinská planina, na severozápade je ohraničený Čebovskou bukovinou. Južná časť okresu má nížinný charakter a geograficky patrí do Juhoslovenskej nížiny. Prírodnou štátnou hranicou je rieka Ipel'. Samotná Ipeľská kotlina je najúrodnejšou oblasťou okresu. Severnú časť okresu pokrývajú lesy. Poloha a dobré klimatické podmienky predurčujú okres pre poľnohospodársku výrobu. Nerastné bohatstvo okresu je hlavne v hnedom uhlí, ktoré bolo základom rozvoja priemyselného potenciálu okresu.

Archeologicky nie je územie okresu dostatočne preskúmané. Z doterajších bádání sa dá predpokladať osídlenie územia okresu od najstarších čias.

Stopy najstaršieho osídlenia nachádzame najmä v Poiplí. Údolie rieky Ipel' bolo husto obývané už v kamennej dobe. Asi tisíc rokov pred naším letopočtom ľudia začali osídľovať kraj z juhu na sever. Vystriedali sa tu rôzne kmene. Každý mal iný spôsob života a zvyk i vlastnú kultúru, ktorá sa prejavila napr. vo výrobe keramiky a rôznych predmetov. Najstarší stupeň vývoja spoločnosti na území okresu predstavuje staršia doba kamenná – paleolit. Druhým obdobím vývoja ľudskej spoločnosti je mladšia doba kamenná – neolit. Významnou lokalitou z obdobia neolitu je Malý Iľášov pri Slovenských Ďarmotách. Táto keramika sa označuje volutová železovského typu.

Inú skupinu pásikovej keramiky tvorí bukovohorská keramika, ktorá poukazuje na vysokú úroveň svojich tvorcov, lebo je zdobená jemnými rytými ozdobami, je len niekoľko milimetrov hrubá a starostlivo vypálená. Rozkvet tejto kultúry súvisí so stykmi s juhovýchodnými kultúrnymi oblasťami, ktoré boli v tom čase v obchodnom styku s naším územím. Ďalšou dôležitou kultúrnou skupinou v neolite je keramika lengyelská.

V lokalitách z obdobia neolitu nachádzame charakteristické kamenné nástroje, ako sú kopytovité kamenné klíny, ploché sekerky, motyky, drvidlá, aj hojnú štiepanú industriu z rozličného materiálu: kremeňa, obsidiánu, rohovca a pod. Prvé nástroje sú už dokonale vybrúsené, vyhladené a boli prvými nástrojmi používanými pri love a v hospodárstve. Posledným obdobím doby kamennej je neskorá doba kamenná /eneolit/, ktorá tvorí prechod k dobe bronzovej.

O zručnosti obyvateľov žijúcich v tomto období svedčí množstvo dokonale vyrobených kamenných nástrojov, ktoré nielen hladili, ale aj vŕtali.

Celá doba bronzová je bohatá na rozličné kultúry. Z nich je význačná kultúra pilinská, pomenovaná podľa maďarského pohrebiska v Pilini. Z pilinskej kultúry sú známe niektoré náleziská: Balog nad Ipľom, nálezom sekerky s tuľajkou, V. Čalomija, lokalita Csurgóbánya vo Veľkej Vsi n. I. s halštatským materiálom.



Pozostatky z doby rímskej sa našli aj na našom území. Črepy z rímskej doby sú známe z Ip. Predmostia a nález prsteňa z tejto doby je v Ďurkovciach. Na niektorých územiach sú známe nálezy rímskych mincí.

Približne v 4. a v 5. storočí n.l. dochádza k veľkému pohybu národov aj u nás /sťahovanie národov/. Stopy po osídlení z doby sťahovania národov sa našli pri S. Ďarmotách – Malý Iliášov.

Doba slovanská – hradištná

Želovce – jedným z najväčších nálezísk po avarskom osídlení, kde sa objavila starohradištná kultúra typu podunajského, hlavne pri Šošári, na lokalite Fingo. Bolo tu vykopané avarské pohrebisko. V hrobách sa zachovali kostry avarských bojovníkov s vojenskou výzbrojou.

Patrí k najdôležitejším archeologickým pamätníkom 7.-8. Storočia na slovanskom území pričlenenom ku kaganátu. Pohrebisko má osobité črty nekropoly, kt. ju vyčleňujú od ost. Súvekých pohrebísk na juž. Slovensku.

Za panovania Bela IV. /1235-1270/ vpadli do Uhorska Tatári, ktorí po porážke uhorských vojsk 11. Apríla 1241 pri rieke Slanej zaplavili celú Dolnú zem. Tatárske, ale najmä neskoršie turecké výjazdy ťažko doliehali na všetko obyvateľstvo. Poddanské dvory sa dostali do priamej tureckej vlastníckej závislosti. Turecká nadvláda zanechala na tunajšom území opustené a vydrancované dediny s veľkým úbytkom obyvateľstva. Na prechodný čas boli úplne opustené i niektoré obce okresu, napr. Bušince, Čebovce, Ďurkovce, I. Predmostie, Glabušovce, Kováčovce a i.

Vznik názvu obce Bátorová

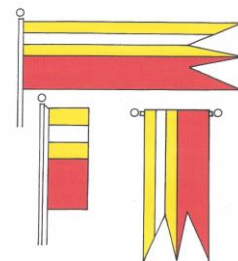
Vtedajší zemepáni pozvali z Oravy a z Trenčína smelých bojovných Slovákov, aby bránili územie medzi Opat. Novou Vsou a Nenincami pred Turkami. Obec svoje meno Bátor-falu pozdejšie Bátorová dostala z toho dôvodu, že títo osadníci boli smelí a nárazy nepriateľa odrážali stále s úspechom tak, že od chotára tejto usadlosti nepriatelia nemohli ďalej podniknúť svoje útoky. /bátor - odvážny/

Samospráva

Prvé volebné obdobie: Podľa Zákona SNR č. 369 o obecnom zriadení sa v dňoch 23.- 24. novembra 1990 konali komunálne voľby. Občania v nich volili obecné zastupiteľstvo a starostu obce. Po 22 rokoch sa splnilo želanie mnohých občanov vytvoriť samostatnú obec. V obci na funkciu starostu boli navrhnutí dvaja kandidáti a do obecného zastupiteľstva 25 kandidáti. Víťazom sa stal kandidát za Stranu demokratickej ľavice /SDL/ Mgr. Pavol Vrško. Týmto krokom začalo samostatné fungovanie obce Bátorová.

1.2 SYMBOLY OBCE

Erb, pečať, vlajka tvoria trojicu základných symbolov obce. Historický symbol obce pochádza z r. 1845, keď vzniklo najstaršie obecné pečatidlo. Jeho odtlačok našla PhDr. Marta Kamasová, riaditeľka Štátneho okresného archívu vo Veľkom Kríši na písomnosti z r. 1877.





Tento symbolický pečatný motív nie je ešte erbom, bolo potrebné heraldicky ho upraviť: v červenom štíte pod zlatou, veľkými striebornými perlami zdobenou korunou a striebornou osemhrotou hviezdou zo zlatej oblej pažite klíči zlatá rastlina, po jej bokoch strieborná radlica, vpravo hrotom nahor smerujúci lemeš, vľavo hrotom nadol smerujúce čerieslo. Štylizácia erbového znamenia má hlbokú symboliku, ktorá je podložená biblickými motívami. Farebnosť erbu bola zvolená tak, aby bol erb obce Bátorová jedinečný a nezameniteľný s erbami iných obcí.



Vlajka obce Bátorová pozostáva zo štyroch pozdĺžnych pruhov. Vlajka má pomer strán 2:3 a ukončená je tromi cípmi - to znamená dvomi zástrihmi, siahajúcimi do tretiny jej listu.

Pečat' obce je okrúhla, uprostred s obecným symbolom a kruhopisom OBEC BÁTOROVÁ.



2 ANALÝZA ZDROJOV

PRÍRODNÉ POMERY

Obec leží v Ipeľskej kotline Čakovského potoka (podľa miestnych obyvateľov Čahovského) a patrí do povodia rieky Ipeľ. Po pravej strane obce je potok smerom od Neninciev do Opatovskej Novej Vsi, ktorý ústi do rieky Ipeľ pri Kolároch. Pahorkatinný chotár tvoria ploché zrezané chrbty z mladotret'ohorných uloženín. Je odlesnený, dubové a agátové lesíky sú len na úbočiach. Má nivné, lužné a hnedozemné pôdy. Nadmorská výška stredu obce je 163m, v chotári 160 – 270m.

Obec leží po obidvoch stranách hlavnej cesty, tiahnucej sa od slovensko-maďarských hraníc z obce Slovenské Ďarmoty cez Čebovce do okresného sídla V. Krtíš. Nachádza sa 6 km severne od hraníc a 19 km od okresného sídla. Susedí na juhu s Opat. N. Vsou vzdialenou 2 km a severne ležiacimi Nenincami. Obce Bátarová a Nenince už v súčasnosti tvoria optický celok, no geograficky sa jedná o dve obce. Z hlavnej cesty vychádzajú 4 krátke bočné ulice, vedúce do bátarovského chotára.

Jedna z nich sa napája na hlavnú ulicu pri evanjelickej kaplnke. Možno sa po nej dostať do cintorína. Potom stúpa agátovou hôrkou – Agačinou k najvyššie položenému miestu, kde Štátne lesy v 60-tych rokoch vybudovali nižšie opísanú bažantnicu Karikáš. Agačina poskytovala v minulosti občanom palivové drevo, hrady na stavby domov, drevo na kolíky do vinohradov. Za Agačinou smerom severným vo vzdialenosti asi 50 m sa tiahne dubový lesík „Bažavold“. Jeho celok dopĺňa hôrka Záhradka. Za lúkou Dolinou sa rozprestiera rozľahlejší les Borovina.

Druhá sa tiahne tým istým smerom popri podpivničných chatkách a pivniciach vybudovaných do piesku. Jedna odbočka vedie do bátarovských viníc – „Rígle“, „Kamenistý vrch“, ďalej do „Doliny“, druhá cez „Piatu časťku“, „Bykovu lúku“ tiež do „Doliny“. Možno sa ňou dostať do Záhoriec.

Tretia ulica vedie k miestnemu ihrisku a potoku. Ďalej pokračuje cez potok k dvom usadlostiam, ďalej k vodnej priehrade. Na tejto strane potoka sa nachádza najúrodnejšia pôda chotára obce – parcely „Tabla“ a „Járáš“.

Štvrtá, najnovšia, tiež smeruje k potoku, vznikla výstavbou rodinných domov v 90-tych rokoch.

Výmera obce Bátarová v ha

výmera v ha v roku 2014	594
z toho: poľnohospodárska pôda	390
lesné pozemky	150
vodné plochy	25
zastavaná plocha	21

Zdroj: ŠÚ SR, 2015



Karikáš

Bažantnica Karikáš bola založená v r. 1960. Nachádza sa v katastrálnych územiach obcí Nenince, Bátorová, Záhorce, Želovce. Vede k nej prístupová cesta III. Triedy z obce Bátorová, od ktorej je vzdialená približne 3 km. Celková výmera bažantnice je 2 493 ha a patrí pod poľovný revír Karikáš, ktorý zahŕňa 7 000 ks bažantov, 100 ks sŕn, 100 ks danielov a 50 ks diviakov. V Karikáši sa nachádza rekreačná chata, obytný dom, účelové zariadenia pre umelý odchov bažantov. Pracuje tu okolo 10 pracovníkov. Bažantnica patrí pod Štátne lesy, závod Krupiny. V okolí Karikáša sa nachádzajú 3 rybníky, pozornosť miestnych a zahraničných návštevníkov púta platan, ktorý je raritou tejto oblasti. Za priaznivého obdobia sú lesy bohaté na jedlé huby – masliaky, dubáky, kuriatka. Z lesných plodov sa tu vyskytujú lesné jahody a černice.

Do katastrálneho územia obce spadá značná časť **vodnej nádrže Nenince**, ktorá je početne zarybnená sladkovodnými rybami a slúži rybárom z celého okolia.

Poľnohospodárstvo

V minulosti i v súčasnosti sa tu darilo pestovaniu ovocných stromov – asi 2/3 sliviek, ostatné sú hrušky, čerešne, jablone, broskyne, orechy.

V záhradách sa darí teplomilným zeleninám: paprike, rajčinám, mrkve, uhorkám a pod.

So zvláštnou starostlivosťou sa pestuje vínná réva, ktorá má v chotári dobré pôdne a poveternostné podmienky. Vinice sa rozprestierajú väčšinou na „Dačovskom vrchu“ a „Pod Ríglami“.



DEMOGRAFICKÁ SITUÁCIA

Obec Bátorová má spolu 383 trvale bývajúceho obyvateľstva, z toho 191 mužov a 194 žien (31.12.2014).

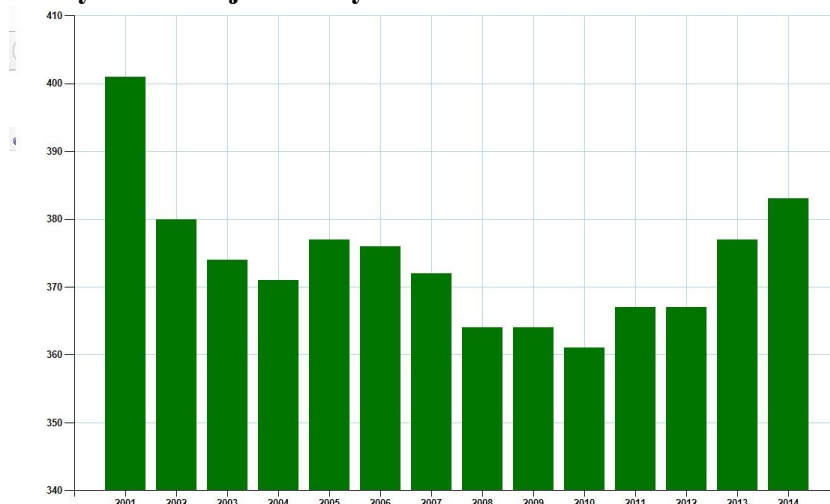
V obci ma najväčšie zastúpenie v rámci náboženského vyznania rímskokatolícka cirkev v celkovom počte 268 obyvateľov, k evanjelickej cirkvi sa hlási celkovo 9 obyvateľov, k reformovanej kresťanskej cirkvi 1.

Počet obyvateľov v obci od roku 2001 - 2014

2001	2002	2003	2004	2005	2006	2007	2008	2009	2010	2011	2012	2013	2014
401	380	374	371	377	376	372	364	364	361	367	367	377	383

Zdroj: ŠÚ SR, 2015

Počet obyvateľov v jednotlivých rokoch v obci Bátorová



Zdroj: ŠÚ SR, 2015

Z pohľadu budúceho vývoja súčasná demografická štruktúra nevytvára priaznivé predpoklady pre zvýšenie počtu obyvateľstva z vlastných zdrojov. Za predpokladu prehlbovania týchto tendencií by sa mal počet obyvateľov okresu mierne znižovať, pričom sa bude prehľbovať proces starnutia obyvateľstva, dôkazom čoho je zvýšenie priemerného veku u oboch pohlaví, zhoršenie indexu starnutia, ako aj predĺženie strednej dĺžky života pri narodení u oboch pohlaví. V roku 2010 došlo k celkovej stagnácii počtu obyvateľov.

Vo veku od 1 - 14 rokov je zaznamenaných 59 občanov, vo veku 15 - 64 je 270. Nad 65 rokov evidujú v počte 54. Súčasný počet obyvateľov v Bátorovej nad 65 rokov (vek dôchodkový) je 54. Priemerný vek v obci je 40 rokov. Index starnutia ukazuje hodnotu 111,54.

Vekové štruktúra obyvateľstva (31.12.2014)

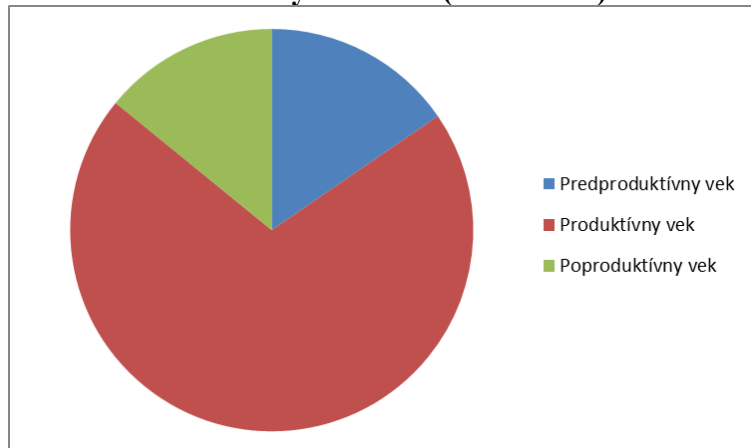
Veková skupina	Počet obyvateľov
Predproduktívny vek	59



Produktívny vek	270
Poproduktívny vek	54

Zdroj: ŠÚ SR, 2015

Vekové štruktúra obyvateľstva (31.12.2014)



Zdroj: ŠÚ SR, 2015

Bývajúce obyvateľstvo podľa národnosti a pohlavia (SODB 2011)

Národnosť	Muži	Ženy	Spolu
Slovenská	148	146	294
Maďarská	29	30	59
Nezistená	4	5	9
Spolu	181	181	362

Zdroj: ŠÚ SR, 2015

Z hľadiska národnostného zloženia obyvateľov obce je rozdelenie nasledovne: z celkového počtu obyvateľov 362 sa hlási až 59 obyvateľov k maďarskej národnosti a 294 k slovenskej národnosti.

Obyvateľstvo podľa pohlavia a náboženského vyznania (SODB 2011)

Náboženské vyznanie	Muži	Ženy	Spolu
Bátorová			
Rímskokatolícka cirkev	156	159	315
Evanjelická cirkev augsburského vyznania	9	11	20
Evanjelická cirkev metodistická	0	3	3
Starokatolícka cirkev	1	0	1
Bez vyznania	1	0	1
Nezistené	14	8	22
Spolu	181	181	362

Zdroj: ŠÚ SR, 2015



EAO spolu v počte 145 sú zamestnané v rôznych odvetviach hospodárstva. Rozdelenie podľa jednotlivých odvetví ukazuje, že najviac osôb je zamestnaných v poľnohospodárstve, v stavebníctve a vo verejnej správe.

Obyvateľstvo ekonomicky aktívne podľa pohlavia, dochádzky do zamestnania a odvetvia ekonomickej činnosti

Odvetvie ekonomickej činnosti	Ekonomicky aktívne osoby			
	muži	ženy	spolu	z toho dochádza do zamestnania
Bátorová				
Pestovanie plodín a chov zvierat, poľovníctvo a služby s tým súvisiace	7	6	13	6
Lesníctvo a ťažba dreva	1	0	1	0
Ťažba uhlia a lignitu	3	0	3	1
Výroba potravín	2	6	8	5
Výroba textilu	0	1	1	0
Výroba odevov	2	3	5	4
Výroba kože a kožených výrobkov	0	1	1	1
Spracovanie dreva a výroba výrobkov z dreva a korku okrem nábytku; výroba predmetov zo slamy a prúteného materiálu	3	1	4	4
Výroba chemikálií a chemických produktov	0	1	1	0
Výroba výrobkov z gumy a plastu	0	2	2	1
Výroba kovových konštrukcií okrem strojov a zariadení	3	1	4	2
Výroba počítačových, elektronických a optických výrobkov	1	0	1	1
Výroba elektrických zariadení	2	1	3	3
Výroba strojov a zariadení i. n.	1	1	2	1
Výroba motorových vozidiel, návesov a prívesov	2	0	2	2
Výroba ostatných dopravných prostriedkov	2	1	3	0
Výroba nábytku	4	2	6	6
Iná výroba	2	1	3	3
Zber, úprava a dodávka vody	0	2	2	2
Výstavba budov	2	1	3	2
Špecializované stavebné práce	12	0	12	10
Veľkoobchod a maloobchod a oprava motorových vozidiel a motocyklov	1	1	2	2
Veľkoobchod, okrem motorových vozidiel a motocyklov	6	1	7	5
Maloobchod okrem motorových vozidiel a motocyklov	4	7	11	9
Pozemná doprava a doprava potrubím	11	0	11	9
Skladové a pomocné činnosti v doprave	1	1	2	1
Poštové služby a služby kuriérov	1	1	2	2
Činnosti reštaurácií a pohostinstiev	2	5	7	5
Finančné služby, okrem poistenia a dôchodkového zabezpečenia	2	0	2	2
Pomocné činnosti finančných služieb a poistenia	0	1	1	1
Právne a účtovnícke činnosti	0	1	1	1
Architektonické a inžinierske činnosti; technické testovanie a analýzy	2	0	2	2
Reklama a prieskum trhu	1	0	1	1
Sprostredkovanie práce	1	4	5	5
Bezpečnostné a pátacie služby	2	1	3	1
Činnosti súvisiace s údržbou zariadení a krajinou úpravou	1	0	1	0
Verejná správa a obrana; povinné sociálne zabezpečenie	4	11	15	15
Vzdelávanie	2	10	12	7



Zdravotníctvo	2	4	6	4
Starostlivosť v pobytových zariadeniach (rezidenčná starostlivosť)	0	1	1	1
Sociálna práca bez ubytovania	0	1	1	1
Činnosti členských organizácií	5	2	7	6
Nezistené	10	6	16	11
Spolu	107	89	196	145

Zdroj: ŠÚ SR, 2015

Domový fond v riešenom území podľa typu bývania

	rodinné domy	bytové domy
Bátorová	126	1

Zdroj: ŠÚ SR, 2015

Počet trvale obývaných domov je 127 v obci, z toho je 126 rodinných domov a 1 bytovka.

Nezamestnanosť

Okres Veľký Krtíš zaujíma počtom nezamestnaných popredné miesto v rámci Banskobystrického kraja. Ročný prítok evidencie nezamestnaných v roku 2014 sa vyznačuje viacerými vzostupmi a poklesmi. Pokles nastáva v jarných mesiacoch v dôsledku začiatku sezónnych prác v poľnohospodárstve, lesníctve a stavebníctve. Na jeseň tento pokles vystrieda postupný nárast. Ročný odtok evidencie nezamestnaných v roku 2014 má vyrovnaný charakter. Najvyššie odtoky evidovaných nezamestnaných boli zaznamenané v jarných mesiacoch.

Evidencia nezamestnaných podľa dosiahnutého stupňa vzdelania k 31.12.2014

	Dosiahnutý stupeň vzdelania			
	základné	Vyučený a SO bez maturity	Stredné s maturitou	Vyššie vzdelanie a vysokoškolské
Bátorová	8	23	13	2

V obci prevláda niekoľko faktorov, ktoré ovplyvňujú nezamestnanosť. Medzi prioritné patrí nedostatočná infraštruktúra, ktorá bráni vstupu investorov a zároveň tým bráni vytváraniu nových pracovných miest, nedostatočný rozvoj malého a stredného podnikania, strata pracovných návykov u dlhodobo nezamestnaných a ich nízka vzdelanostná úroveň. V obci miera evidovanej nezamestnanosti ukazuje hodnotu 20,92.

Miera nezamestnanosti v obci k 31.12.2013

OBEC	CELKOM			INDISPONIBILNÍ			DISPONIBILNÍ			EAO	% miera
Bátorová	25	22	47	3	3	6	22	19	41	196	20,92

Zdroj: UPSVaR, 2015

Najväčšie problémy s uplatnením na trhu práce majú absolventi. Vývoj dynamiky rastu počtu absolventov má skôr klesajúcu tendenciu. Kľúčovým problémom v okrese naďalej zostáva vysoký počet evidovaných nezamestnaných, ktorý sa nelíši od predchádzajúcich rokov. Najčastejšou oblasťou zamestnania a podnikania zostáva v okrese poľnohospodárstvo.



Potravinársky priemysel má dominantné postavenie v južnej časti Banskobystrického kraja – medzi najvýznamnejších spracovateľov patrí Mliekareň V. Krtíš a novovybudovaná mraziareň Vinica, a.s., ktorá výškou svojej produkcie patrí medzi najväčších výrobcov zeleniny na Slovensku a pritom cca 30% z jej celkovej produkcie je určené na export do krajín EÚ.

Podnikateľská sféra

Ku dňu 11.07.2003 boli na Okresnom úrade vo Veľkom Krtíši na odbore živnostenského podnikania evidovaní nasledovní podnikatelia s oprávnením na podnikanie a s prevádzkárňou v obci Bátorová.

Fyzické osoby obec Bátorová			Počet zamestnancov
Iveta Bystrianská	Bátorová 55	Vedenie účtovníctva	0
Ing. Miroľjub Šukič - VINOGORJE-STAV	Bátorová 105	Prekladateľská činnosť	0
Peter Lichvár	Bátorová 4	Údržba motorových vozidiel bez zásahu do motorickej časti vozidla	0
Katarína Cvengelová POHOSTINSTVO	Bátorová 55	Predaj na priamu konzumáciu čapovaného piva, vína, alkoholických a nealkoholických nápojov a doplnkového tovaru	0
Právnické osoby obec Bátorová			Počet zamestnancov
ANABELLA, s.r.o	Bátorová 82	Obchodná činnosť (maloobchod a veľkoobchod) s tovarom v rozsahu voľnej živnosti	0
FORVEGIO s.r.o.	Bátorová 82	Dokončovacie stavebné práce pri realizácii exteriérov a interiérov	0

4 živnostníkov – www.zrsr.sk

2 právnických osôb – www.orsr.sk

Sídlna štruktúra

Urbanizačný proces prebiehajúci na území Slovenska v minulosti zásadne neovplyvnil sídelnú štruktúru okresu. Územie okresu je málo zaľudnené (55,3 obyv. /km²). Obyvateľstvo žije v rozptýlenom vidieckom osídlení v 71 obciach, z ktorých sú len dve mestá – Veľký Krtíš – 14 013 obyv. (sčítanie obyv. 2001) a Modrý Kameň, ktorý je počtom obyvateľov 1 434 najmenším mestom v SR.

Obcí s počtom obyvateľov do 1 000 je 63, od 1 001 do 2 000 je 7. V oboch uvedených mestách žije 33,0% obyv. okresu. Obce s počtom obyvateľov nad 1 000 sa nachádzajú v južnej časti okresu pozdĺž hraničnej rieky Ipel s Maďarskou republikou.



TECHNICKÁ INFRAŠTRUKTÚRA

Na základe analýzy východiskovej pozície pre štrukturálnu adaptáciu výrobných podnikov a závodov v obci i v rámci okresu založenej na monitorovaní vývoja a na dostupných štatistických podkladoch je možné konštatovať, že súčasný stav je produkčne, sídelne a infraštruktúrne poddimenzovaný.

Vybavenosť obce vodovodmi, kanalizáciou a plynovodmi

V obci chýba vybavenie vodovodom a výstavba kanalizácie. Výstavba vodovodu na účely zásobovania pitnou vodou sa má implementovať z ISPA-fondu v rámci „Zásobovania južnej časti okresu Veľký Krtíš“ pre Spoločenstvo obcí regiónu Poiplia, ktorej členom je aj obec Bátorová.

80 % budov v obci je plynofikovaných. Z hľadiska dopravy a dodávky plynu má základný význam medzištátny plynovod BRATSTVO VVTL DN 700, PN 6,4 Mpa. Vlastný odber zemného plynu sa realizuje aj zo súbežného plynovodu DN 100 prostredníctvom odbočiek a prípojok pre jednotlivé sídelné útvary.

Plynifikácia obce bola vybudovaná v hodnote 2,5 mil. Sk. Po vybudovaní obecných rozvodov bolo realizovaných 54 domových prípojok. Plyn je zavedený aj do budovy školy. Nepripojených stavaní na plynový rozvod je málo, väčšinou sú to dožívajúce budovy.

80 % budov v obci je plynofikovaných.

Technická vybavenosť	
počet pôšt	-
PSČ	991 26
verejný vodovod	nie
verejná kanalizácia	nie
počet prípojok kanalizačnej siete	-
rozvodná sieť plynu	áno
verejná zeleň v ha	-

Zdroj: ŠÚ SR, 2015

Elektrické siete

Obec je v rámci okresu Veľký Krtíš zásobovaná elektrickou energiou linkami 110 kV VVN elektrickej energie a to vedením Lučenec – Veľký Krtíš a Veľký Krtíš – Malé Zlievce – Rimavská Sobota.

Vo Veľkom Krtíši je tiež rozvodňa VVN/VN s trojfázovým transformátorom 2 x 25 MVA, odkiaľ vedú zásobovacie zariadenia VN 22 kV lúčovite do jednotlivých sídelných útvarov a k väčším odberateľom.

Bytová výstavba

Bytová výstavba sa intenzívnejšie začala realizovať začiatkom 70 – tych rokov. Najprv tu boli prítomné technicky nenáročné stavby rodinných domov a neskôr poschodové, priestrannejšie a náročnejšie stavby.



Bytový fond

V budúcnosti sa plánuje výstavba nových nájomných bytov. Tým pádom by obec udržať v obci mladé rodiny a prilákať do obce nových obyvateľov.

SOCIÁLNA INFRAŠTRUKTÚRA

Školstvo

Obec Bátorová nemala do r. 1884 vlastnú školu. Prvá škola sa otvorila v r. 1884 a bola to štátna ľudová škola, ktorá vznikla na základe uhorského školského zákona, ktorý uhorský snem schválil v r. 1868. V r. 1908 bola tunajšia štátna škola umiestnená v budove neninského veľkostatkára baróna Ladislava Majtényiho. V novopostavenej škole sa vyučovať začalo v r. 1963. K organizačným zmenám došlo v šk. r. 1975, prispeli k nim najmä slabé populačné ročníky a dostavba ZDŠ v Čebovciach.

Školopovinných detí vo veku 0 – 15 je 53 v obci. Tie navštevujú ZŠ v susedných obciach – v Opatovskej Novej Vsi, v Neninciach a v Čebovciach.

Obecný úrad organizuje tzv. „Privítanie do života“ pre novorodencov, t.j. zápisný list, vkladná knižka vo výške 500,- Sk a hračky. Tieto deti sa tiež zapisujú do kroniky.

Materská škola

Predškolská výchova mládeže sa v obci započala v r. 1948. Prevádzka materskej školy trvala do r. 1952, kedy pre malý počet záujemcov bola uzatvorená. V r. 1970 bola otvorená nová budova materskej školy s celodennou starostlivosťou. Bola postavená v záhrade školy. V r. 1994 bola jej prevádzka zrušená Rozhodnutím Školskej správy vo Veľkom Krťiši z toho istého dôvodu ako predchádzajúci krát.

Knižnica

Knižnica bola umiestnená v priestoroch budov škôl a starali sa o ňu prevažne učitelia. Pozdejšie nárastom knižných výťažkov bola knižnica umiestnená do priestorov kultúrneho domu. Jej priestory boli využívané i na nácvik kultúrnych programov. Budova miestneho obchodu bola postavená na zač. 70-tych rokov. Je vybudovaná v strede obce, kde stála predtým budova hasičskej zbrojnice.

Kultúra	
	počet
kultúrne domy vr. PKO	1
verejné knižnice vr. pobočiek	1
knižničný fond spolu	1 945
používatelia spolu	15
kiná stále	-
sedadlá spolu	-

Zdroj: Obce Banskobystrického samosprávneho kraja, Štatistický úrad SR, Krajská správa v Banskej Bystrici, 2001

Zdravotníctvo



Zdravotná starostlivosť pre občanov bola zabezpečená na viacerých úrovniach lekármi prvého kontaktu v okolitých obciach – v Čebovciach, v Neninciach, vo Veľkom Krtíši. Lekárnické služby občania využívajú v Neninciach a vo Veľkom Krtíši.

DOPRAVA A TELEKOMUNIKÁCIE

Rozvoj dopravnej a telekomunikačnej infraštruktúry je jedným zo základných predpokladov rozvoja každého regiónu a výrazne ovplyvňuje hospodársky potenciál, spôsob života a životnú úroveň jej obyvateľov. Územie okresu V. Krtíš je charakteristické vysokým podielom ciest II. a III. triedy a tiež mostných objektov do 10 m dĺžky.

Na území Banskobystrického kraja sa nachádzajú tri dopravné spoločnosti Slovenskej autobusovej dopravy so sídlami v B. Bystrici, Zvolene a Lučenci, ktoré sa v súčasnosti nachádzajú v procese transformácie. (t.č. akciové spoločnosti s väčšinovou účasťou štátu). Súkromní dopravcovia sa podieľajú na trhu pravidelnej hromadnej autobusovej dopravy len min. mierou.

Doprava a komunikácie	
dĺžka miestnych komunikácií v km	2,5
z toho bezprašné	1,8
dĺžka vybudovaných chodníkov v km	-
počet liniek autobusovej osobnej dopravy (ďal'kové, medzištátne)	-
počet autobusových liniek miestneho významu (medzimestské)	2
počet staníc a zastávok vlakov	-

Zdroj: Obce Banskobystrického samosprávneho kraja, Štatistický úrad SR, Krajská správa v Banskej Bystrici, 2001

Dopravná infraštruktúra

Verejnú hromadnú dopravu zaisťuje dopravný podnik SAD s odštepým závozom v Modrom Kameni. Frekvencia spojov počas pracovných dní, školského vyučovania je momentálne postačujúca a väčšinou aj časove prispôsobená požiadavkám cestujúcich do zamestnania, či na návštevu zdravotných zariadení a úradov. V súčasnom období vykazuje jej frekventovanosť klesajúcu tendenciu.

Telekomunikačná infraštruktúra

V oblasti služieb, poskytovaných prostredníctvom mobilnej siete sú mobilné operátori prevádzkujúci analógovú sieť NMT 450 MHz, digitálnu sieť GSM 900 MHz, GSM 1800 MHz a UMTS.

Vysielanie rozhlasových a televíznych programov pre držiteľov licencií je zabezpečované na základe zmluvných vzťahov alebo prostredníctvom siete vlastných vysielačov držiteľov licencií. Niektoré oblasti nemajú pokrytie TV signálom.

V obci absentuje zavedenie internetu.



ENVIRONMENTÁLNA INFRAŠTRUKTÚRA

Medzi hlavné ciele regionálneho rozvoja na úseku starostlivosti o životné prostredie patrí:

- ❑ Starostlivosť o kultúrne dedičstvo a o obnovu a revitalizáciu pamiatkového fondu
- ❑ Zlepšenie technickej infraštruktúry regiónu
- ❑ Opatrenia na ochranu a tvorbu životného prostredia
- ❑ Obmedzenie vplyvov poškodzujúcich životné prostredie
- ❑ Podpora efektívneho využívania prírodných zdrojov regiónu.

Starostlivosť o vodný fond je zabezpečovaná poverenými organizáciami Slovenský vodohospodársky podnik š.p. Banská Štiavnica, Lesy Slovenskej republiky š.p. Banská Bystrica a Slovenský hydrometeorologický ústav Bratislava nástrojmi vodného plánovania.

Územie kraja je z hľadiska hydrologického členené na tri čiastkové povodia: Hron, Ipel' a Slaná. Pre čiastkové povodie Ipel' do V. triedy čistoty bolo zaradených v skupine ukazovateľov A – 41,1 km dĺžky toku, v skupine ukazovateľov C – 45,3 km dĺžky toku, v skupine ukazovateľov D – 11,6 km dĺžky toku, v skupine ukazovateľov E – 149,83 km sledovanej dĺžky toku.

Poznámka: STN 75 7221 Klasifikácia kvality povrchových vôd, platnej od januára 1999 klasifikuje povrchové vody do 5 tried čistoty. 1. trieda – veľmi čistá voda, 2. trieda – čistá voda, 3. trieda – znečistená voda, 4. trieda – silne znečistená voda, 5. trieda – veľmi silne znečistená voda.

Horné povodie Ipľa patrí medzi 4 CHVO Banskobystrického kraja.

Na základe zákona o obecnom zriadení je obec zodpovedná za zásobovanie obce pitnou vodou a zodpovedná za odvádzanie odpadových vôd, ktoré vzniknú na území obce. V súčasnom období dodávku pitnej vody ako aj odkanalizovanie v prevažnej miere zabezpečuje na území Banskobystrického samosprávneho kraja Stredoslovenská vodárenská spoločnosť a.s. Banská Bystrica. Kostru vodovodov tvorí „Stredoslovenská vodárenská sústava“, v ktorej sa prevádzkujú zariadenia a relizuje sa dodávka vody cez oblastné, skupinové a miestne vodovody.

Územie okresu V. Krtíš patrí do sústavy vodovodov:

Hriňová – Lučenec – Fil'akovo /HLF/, zásobuje okresy Zvolen, Detva, Poltár, Lučenec, Veľký Krtíš.

Je potrebné rozšíriť vodovodnú sieť v oblasti V. Krtíša.

Starostlivosť o lesy a pôdu

Banskobystrický kraj je najlesnatejším krajom v rámci SR. Podieľa sa 23% na výmere lesov Slovenska. Najnižšiu lesnatosť má okres V. Krtíš – 30,5%.

Z veľkoplošných chránených území v kategórii chránená krajinná oblasť je v kraji na ochranu navrhnuté aj Poiplie.

V rámci okresu Veľký Krtíš sa implementoval projekt /ISPA/ **"Zásobovanie južnej časti okresu Veľký Krtíš pitnou vodou"**. Spoločenstvo obcí regiónu Poiplie" so sídlom na Obecnom úrade v Opatovskej Novej Vsi, uzavrelo dňa 16.01.2003 so Stredoslovenskou vodárenskou spoločnosťou a.s. Banská Bystrica - Dohodu o postúpení práv, povinností a záväzkov na stavbu "Zásobovanie južnej časti okresu Veľký Krtíš pitnou vodou".

Z celkového počtu 71 sídiel okresu nemá vybudovaný verejný vodovod na dodávanie kvalitnej pitnej vody vyhovujúcej STN 75 7111 - pitná voda, ako aj smernici EÚ 98/83/ES o kvalite pitnej vody - celkom 39 obcí. Opatrenie zabezpečenia zásobovania pitnou vodou má jednoznačnú prioritu legislatívy Spoločenstva. Opatrenie je zamerané na výstavbu



vodárenskej sústavy na riešenie deficitu kvalitnej pitnej vody v obciach s najvyšším znečistením podzemných vôd. Riešený projekt pozostáva celkom z 5 stavieb pre zabezpečenie zásobovanosti pitnou vodou 39 obcí okresu teda celého Poiplia. Jednotlivé stavby pozostávajú z výstavby prírodných potrubí, výtlačných potrubí, vodojemov s prislúchajúcimi objektmi, čerpacích staníc a napojenia vodných zdrojov do vodovodnej sústavy.

Analýza hospodárstva okresu

Na základe analýzy východiskovej pozície pre štrukturálnu adaptáciu výrobných podnikov a závodov v okrese založenej na monitorovaní vývoja a na dostupných štatistických podkladoch je možné konštatovať, že okres je produkčne, sídelne a infraštruktúrne poddimenzovaný.

Vlastnícka štruktúra

Čo sa týka vlastníckej štruktúry, v okrese sa nachádza len jeden štátny podnik, Slovenský plynárenský priemysel š.p. Divízia Slovtransgaz, KS 03 Veľké Zlievce, ostatné priemyselné podniky sú akciové spoločnosti, spoločnosti s ručením obmedzeným a verejné obchodné spoločnosti.

K 31.12.2001 bolo v obchodnom registri v odvetví priemyslu zapísaných 62 subjektov, z toho 56 tvorili subjekty so súkromným domácim vlastníctvom a 10 so zahraničným a medzinárodným vlastníctvom.

Odvetvová štruktúra

Priemyselnú základňu okresu tvorí 5 najdôležitejších podnikov s počtom pracovníkov nad 50 – Priemysel palív, strojársky priemysel, textilný priemysel, potravinársky priemysel. Z hľadiska mobility 55,36% zamestnancov dochádza do zamestnania v rámci okresu, 1,34% z iných okresov a 43,30% býva v sídle okresu.

K najvýznamnejším podnikom patrí Krtíšska mliekareň s výrobným programom, zameraným na výrobu mlieka, ochutených druhov mlieka a iných nápojov (ovocné nektáre) a Vinica a.s. s výrobným zameraním na mrazené výrobky. Jedným z dôležitých prvkov dotvárajúcich podnikateľskú ale aj sociálnu štruktúru sú podnikatelia, živnostníci a subjekty zamestnávajúce menej ako 25 osôb.

Rizikové faktory

Realizácia jednotlivých krokov ekonomickej reformy (osobitne liberalizácia cien a devalvácia meny) mali za následok zastavenie niektorých druhov výrob, posunutie niektorých výrobkov do nepredajných polôh a následne stratu vnútorného a zahraničného trhu, nesolventnosť a útlm investičnej činnosti.

Transformácia vlastníckych vzťahov a privatizácia nepriniesli doposiaľ žiaduce výsledky.

SOCIÁLNA INFRAŠTRUKTÚRA

Spolkový a kultúrny život obce



V rámci slovenskej nadácie OPEN SOCIETY FOUNDATION – „Nadácia otvorenej spoločnosti“, ktorá podporuje rozvoj občianskej spoločnosti na Slovensku vyhrala obec Bátarová finančnú pomoc na publikáciu miestnych novín „**Bátorovský hlásnik**“. Medzi priority tohto hlásnika patria nasledovné zámery:

- ❑ **Informovať verejnosť**
- ❑ **Tvoriť mienku**
- ❑ **Vytvárať dobré medzil'udské vzťahy**
- ❑ **Organizovať spoločenský život v obci – výstavbu obce, udržiavať a tvoriť životné prostredie, realizovať environmentálnu výchovu**
- ❑ **Dat' priestor podnikateľskej sféry**
- ❑ **Propagovať vidiecky turizmus**
- ❑ **Aplikovať v praxi zákon č. 211/2000 Z.z. o slobodnom prístupe k informáciám**
- ❑ **Mapovať život v obci.**

Kultúrne pamiatky obce

Na južnom konci dediny, pri hlavnej ceste bol majer, ktorý pôvodne patril Blaškovičovi. Pôvodné stavby nesú už znak času. Upravená časť slúži v súčasnosti ako **rímsko-katolícky kostol**. Ostatná ešte jestvujúca časť sa využíva ako hospodárska budova.

V časti majera, pôvodne založenom Blaškovičom, bola vystavaná **kaplnka**. Pôvodne slúžila ako krypta. Dal ju postaviť Blaškovic okolo r. 1870. On sám bol do nej neskôr pochovaný. Pred kaplnkou je murovaný kríž, ktorý bol vystavaný vtedy, keď aj samotná kaplnka. Kaplnka bola renovovaná v r. 1966/67. V areáli je vystavaná „jaskyňa“.

Druhá **kaplnka**, pre ktorú vymerali pozemok ešte v r. 1848 z majetku Brakovského bola vystavaná až v r. 1903 pri ceste do miestneho cintorína. Je to kaplnka, ktorú vystavali občania evanjelického náboženstva.

Nový cintorín je umiestnený severne od dediny pod Dačovskými vinicami asi 400 m od hlavnej cesty. Ešte v súčasnosti sa traduje rozdelenie cintorína na katolícky a evanjelický. Pôvodný tzv. **starý cintorín** bol umiestnený asi 200 m severovýchodne od súčasného cintorína po pravej strane cesty do Doliny. Pochovávať sa do neho prestalo asi okolo r. 1800.

Eudová kultúra a tradície

Cirkevné spoločenstvá

Podľa oficiálnych údajov sa ku katolíckej cirkvi hlási 350 občanov t.j. 92,59% obyvateľstva, k evanjelickej cirkvi augsburgského vyznania 27 občanov t.j. 7,14% obyvateľstva a k evanjel. cirkvi metod. 1 občan, teda 0,26% obyvateľstva. Rímskokatolícka obec patrí pod správu farského úradu v Neninciach. Evanjelici patria do cirkevného zboru s farským úradom v Príbelciach.

Divadlá

Hlboké korene v obci má ochotnícke divadlo. Občania si nacvičili početné divadelné hry v slovenskom i v maďarskom jazyku, napr. „Ženský zákon“, „Čertov mlyn“, „Jegygyűrő“.

Agačinka

Agačinka je krstné meno folklórneho súboru s priezviskom Bátarovská. Počiatky vzniku súboru súvisia s aktivitou žien v dedinskej organizácii Zväzu žien. Už v r. 1974 bola Agačinka najsilnejšou organizáciou na úseku kultúry v obci. Vedúcou resp. duchom



folklórnych skupín je p. Anna Lendvayová. Medzi početnými vystúpeniami sa evidujú nasledovné:

Rok 1995:

- Dni národnej kultúry v Krupine
- Vzájomná výmena kultúrnych programov Bátorová v Litave, Litava v Bátorovej

Rok 1996:

- Koliesko 96 Kokava nad Rimavicou,
- Hontianska paráda Hrušov
- Slovensko-maďarský folklórny festival v Magyarnándore
- Veľká Čalomija - Dni Csemadoku

Rok 1997:

- Hontianska paráda Hrušov
- Celovečerný kultúrny program v Bátorovej
- Malá Čalomija na pozvanie starostu obce

Rok 2001:

- Gaštanové slávnosti v Modrom Kameni
- Večerný program „Z hontianskych viníc, pivníc a sadov“

Rok 2002:

- Obecné slávnosti v Čebovciach
- Obecné slávnosti v Želovciach, v Malej Čalomiji
- Slávnosti venované pamiatke Daniela Lehotského, pedagóga, evanjelického kňaza
- Hontianska paráda, Hrušov.

Medzi inými mohli vidieť prívrženci tohto druhu umenia – „Páračky na Ondreja“, „Bátorovská svadba“, Vianoce, a pod.

V súčasnosti má Agačinka asi 30 členov, od najmenších obyvateľov obce po najstarších. V jej vlastníctve je izba, ktorá je vyzdobená v duchu uznávaných tradícií a hodnôt tejto folklórnej skupiny, ktorá spolupracuje so súborom v Malej Čalomiji.

Beatová skupina

Vznikla v auguste 1971 a dali jej názov SZIVÁRVÁNY /DÚHA/, jej osvetová činnosť bola známa na širokom okolí.

(Ľudový odev – kroje, starodávna zabíjačka, každoročná hostina, kalendárne zvyky – vianočné zvyky, Nový rok, Fašiangy, stávanie májov, Veľká noc.)

Každoročne sa v obci usporadúvajú slávnosti na počesť „Dňa obce“, spojené s Dňom detí a športovým dňom.

Na začiatku roka sa koná Karneval pre deti a Vyhodnotenie vinohradníka roka.

Na konci roka sa koná Mikulášsky večierok, verejná schôdza a odovzdávajú sa balíčky pre dôchodcov.

Športová činnosť

Hrdosť a patriotizmus Bátorovčanov k Bátorovej bol vždy spojený s futbalom. Počiatky futbalu v Bátorovej siahajú pred druhú svetovú vojnu. Badateľne sa však futbal ujímal okolo r. 1948. Dodnes v obci funguje INTER Bátorová, založený v r. 1969. V r. 2003 bolo založené detské mužstvo, s počtom detí 11.



Spolkový a kultúrny život obce

Spoločný obecný úrad

V rámci medziobecnej spolupráce v Slovenskej republike sa obec Bátorová združila s ďalšími obcami regiónu Stredného Poiplia (Nenince, Čebovce, Kosihovce, Opatovská Nová Ves, Opava, Seľany) v záujme kvalitného, racionálneho a efektívneho zabezpečovania výkonu prenesených úloh štátneho sektoru na samosprávu v samosprávnych funkciách, v oblasti vodného hospodárstva, ochrany prírody, telesnej kultúry, zdravotnej starostlivosti, pozemných komunikácií, územného plánovania a stavebného poriadku, regionálneho rozvoja a cestovného ruchu a školstva.

Sídлом spoločného obecného úradu je obec Čebovce. Štatutárnym orgánom v pracovno-právnych vzťahoch zamestnancov spoločného obecného úradu a v majetko-právnych veciach, týkajúcich sa len spoločného obecného úradu, je starosta obce Čebovce.

Prístup LEADER

Os vychádza z európskej iniciatívy Leader. Akronym LEADER znamená Liaison Entre Actions de Développement de l'Économie Rurale (spájanie aktivít, ktoré podporujú hospodársky rozvoj vidieka).

Cieľom je zlepšenie kvality života vo vidieckych oblastiach a zlepšenie ekonomickej príležitosti a sociálnych podmienok vidieckeho obyvateľstva. Tento cieľ sa v podmienkach Slovenskej republiky bude naplňať prostredníctvom realizácie integrovaných stratégií rozvoja územia, v rámci ktorých sa budú realizovať projekty jednotlivých žiadateľov. Integrovanú stratégiu rozvoja územia pre určité územie vypracuje miestna akčná skupina (MAS), prostredníctvom ktorej sú do praxe zavádzané princípy prístupu Leader.

Cieľom prístupu Leader je podporovať obyvateľov vidieckych oblastí, aby na základe vzájomnej spolupráce na báze partnerstva prekonalí nové problémy, ktorým vidiecke oblasti čelia, aby sa zamysleli nad dlhodobým potenciálom svojich oblastí a implementovali spoločne vytvorené integrované, vysoko kvalitné a originálne stratégie trvalo udržateľného rozvoja svojho územia.

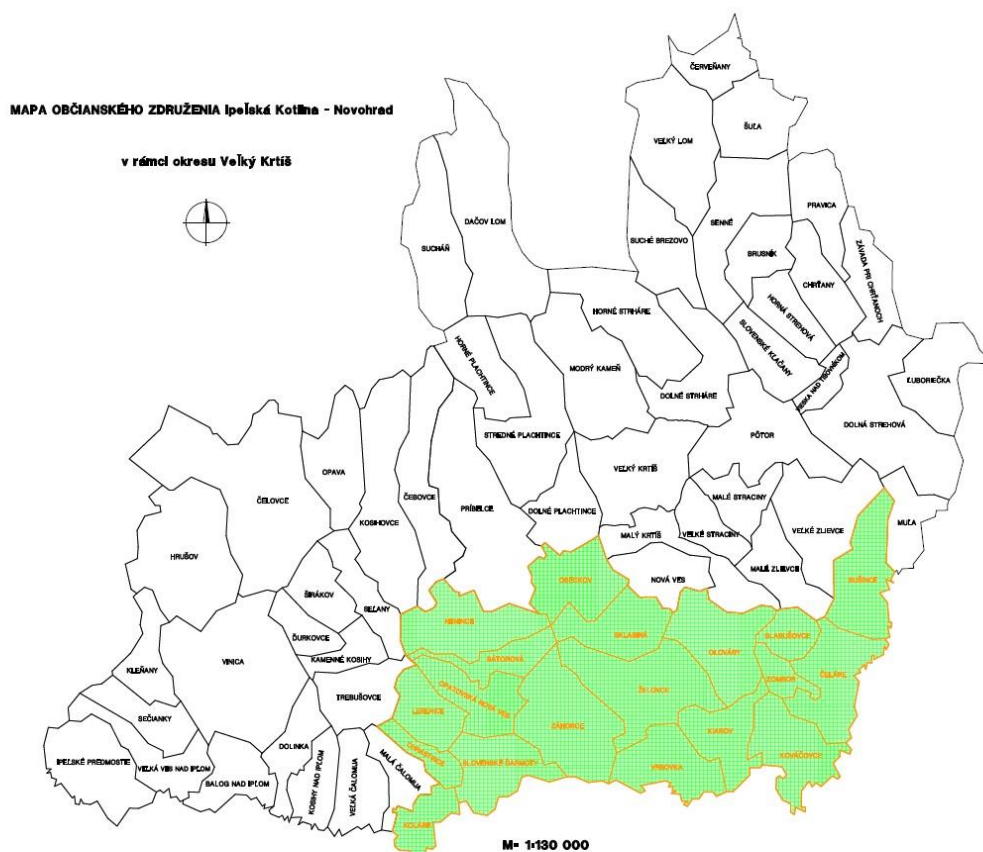
Priorita - zlepšovanie manažmentu a riadenia a mobilizácia rozvojového potenciálu vo vidieckych oblastiach.

V programovom období 2007 - 2013 bola obec členom MAS Partnerstva Krtíškeho Poiplia. V roku 2014 sa členovia MAS Partnerstva Krtíškeho Poiplia rozhodli, že založia 2 nové občianske združenia. Celý proces bol ukončený registráciou Občianskeho združenia Ipeľská kotlina - Novohrad dňa 27.03.2015. Od tej doby patrí do občianskeho združenia IKN, ktorý sa uchádza o štatút MAS.

Pri spracovaní novej stratégie CLLD pre OZ IKN boli využívané postupy a metódy interaktívneho plánovania, ktoré sa vyznačujú aktívnym zapojením verejnosti do všetkých etáp prípravy a spracovania, najmä však týchto etáp: SWOT analýza územia, Vízia rozvoja

územia, Problémová analýza a stanovenie rozvojových priorít, Strategická časť (strategický cieľ, strategické priority, špecifické ciele, opatrenia, aktivity), Akčný plán, Finančný plán a Implementačný rámec. Etapy spracovania auditu a monitorovacieho a hodnotiaceho rámca boli vo väčšej miere úlohou vonkajších expertov. Stretnutia k tvorbe stratégie CLLD sa konali počas rokov 2014 a 2015. Celkom bolo realizovaných 8 stretnutí priamo v území s celkovým počtom účastníkov 141 osôb.

Územie Občianskeho združenia tvoria 2 mikroregióny (mikroregión Údolie Čebovského potoka, mikroregión Ipel'ská dolina), ktoré sú súčasťou okresu Veľký Krtíš, kde zaberajú jeho celú juhozápadnú časť.



Spoločenstvo obcí regiónu Poiplia

Na čele so starostom obce Opatovská Nová Ves sa zriadilo Spoločenstvo obcí regiónu Poiplia, ktoré združuje 40 obcí Veľko-krtíšskeho okresu. Táto integračná snaha veľkého formátu sa osvedčila v realizácii ISPA projektu, ktorým sa na zabezpečenie pitnej vody pre južnú časť okresu Veľký Krtíš získala dotácia vo výške 28 mil. Eur. Realizácia projektu je v polohe vypísania tendra projektového dodávateľa, pretože po zmene investora zo strany EÚ je Stredoslovenská vodárenská spoločnosť, a.s. v Banskej Bystrici.



Mikroregión - Údolie Čebovského potoka – združenie obcí

Obec Bátarová je taktiež jednou z 10 členov mikroregiónu pod názvom – „Údolie Čebovského potoka“ – združenie obcí, so sídlom v Čebovciach. Predsedom spoločnej úradovne pre obce je starosta Čeboviec.

Cieľmi tohto záujmového združenia je riešiť záujmy na rozvoji členských obcí v oblastiach – hospodárstva, infraštruktúry, spoločného územného plánovania

- rozvojových projektov a investícií
- rozvoja a spolupráce spoločenských inštitúcií, školstva, kultúry športu
- výskumu a inovácií
- zlepšenia životného prostredia
- zdravotníckej starostlivosti
- bezpečnosti a ochrany.

V r. 2002 sa na základe dlhoročnej spolupráce uzavrela partnerská zmluva medzi Čebovským mikroregiónom a maďarským mikroregiónom Vnútorňý Cserhát (pôvodný názov „Belső Cserhát“), do ktorého spadá okolie Balašských Ďarmôt.

Cieľom oboch mikroregiónov je sústrediť sa na cezhraničný spoločný rozvoj a na vytváranie a realizáciu spoločných plánov, čím sa majú uspokojiť potreby cieľových skupín. Zároveň sa získajú nové kontakty a možnosti, ale predovšetkým skúsenosti do budúcnosti s využívaním integračných možností v spolupráci s EÚ.

Dňa 26.9.2003 sa uskutočnilo v obci Terany v Maďarskej republike slávnostné podpísanie dohody o spolupráci medzi slovenským mikroregiónom „Údolie Čebovského potoka“ a maďarským mikroregiónom „Belső Cserhát“ so sídlom predstavenstva v obci Herencsény.

Zastupiteľstvá obidvoch strán sa dohodli na vzájomnej spolupráci, napomáhajúcej rozvoju príslušných regiónov najmä ohľadne možností, ktoré ponúka vstup dotyčných krajín do EÚ.

Ide najmä o starostlivosť a upevňovanie vzájomných družobných vzťahov v oblasti sociálnej, hospodárskej, vzdelávacej, kultúrnej a športovej. V oblasti školstva sa partnerskými mikroregiónmi zabezpečuje vzájomné vyučovanie národnostných jazykov a vzájomné dodávanie učebných pomôcok a materiálov.

Oficiálnymi zástupcami vedenia príslušných mikroregiónov sú predsedovia správnych rád príslušných mikroregiónov. Mikroregión „Údolie Čebovského potoka“ vstúpil pri tejto príležitosti do maďarského grantového programu „Leader“, ktorý sa zameriava na spoločné aktivity ohľadne hospodárskeho rozvoja vidieka.

Publikácie o obci Bátarová:

- Súpis pamiatok na Slovensku. 1. zv., Bratislava, 1967.
- Michalová J.-Michal P. – Geografia okresu Veľký Krtíš,
- Bakács István, Hontvármegye Mohács előtt, Budapest, 1971
- Magyarország vármegyei és városai. Hontvármegye. Budapest, 1911
- Vlastivedný slovník obcí na Slovensku, 1. zv., Vyd. VEDA, Bratislava, 1977
- Mgr. Mária Vršková – Mgr. Pavel Vrško, Bátarová, Kroky k dnešku, Bátarová 1999.



- O obci sa zachovala bohatá fotodokumentácia – Fotoalbum obce Bátorová, zbierka fotografií OcÚ v Bátorovej, súkromná zbierka zostavovateľov.
- Dodnes sa vedie kronika obce Bátorová



3 SWOT ANALÝZA

Nasledujúci prehľad prináša zhrnutie SWOT analýzy:

S – strengths (silné stránky)

W – weaknesses (slabé stránky)

O – opportunities (príležitosti)

T – threats (ohrozenia)

Z analýzy rozvojového hospodárskeho potenciálu, ľudských zdrojov a ekonomiky obce je vypracovaná SWOT analýza:

a). Ľudské zdroje, ekonomika, doprava, infraštruktúra a telekomunikácie

b). životné prostredie, poľnohospodárstvo a cestovný ruch.

Východiskom pre SWOT analýzu sú výsledky realizovaného auditu zdrojov. Jej cieľom je zovšeobecnenie, zhrnutie a usporiadanie týchto výsledkov podľa silných a slabých stránok doterajšieho vývoja a podľa príležitosti a ohrození ďalšieho vývoja.

Ľudské zdroje

<u>Silné stránky</u>	<u>Slabé stránky</u>
<ul style="list-style-type: none">✓ Dostatok voľnej pracovnej sily✓ Dobrá vzdelanostná úroveň ekonomicky aktívneho obyvateľstva✓ Vysoká ponuka pomerne lacnej pracovnej sily prevažne v robotníckych profesiách✓ Relatívne vysoký podiel stredoškolsky vzdelanej pracovnej sily✓ Pomerne rozvinutá sieť sociálnych a kultúrnych služieb✓ Rozvíjajúca sa cezhraničná spolupráca (Maďarsko - Slovensko)	<ul style="list-style-type: none">✓ Nízka vzdelanostná úroveň nezamestnaných✓ Nízka vzdelanostná úroveň obyvateľstva predovšetkým s vysokoškolským vzdelaním✓ Nízka úroveň priemerných miezd vo všetkých odvetviach✓ Nepriaznivý demografický vývin – stagnácia obyvateľstva✓ Slabé prepojenie systému vzdelávania s potrebami praxe✓ Vysoká miera nezamestnanosti (30%-ná), a dlhodobej nezamestnanosti✓ Nedostatok príležitostí na celoživotné vzdelávanie podľa trendov rozvoja✓ Nerovnosť príležitostí pohlaví✓ Malá podpora rozvoja živnostníctva a remeselných výrobov zo strany štátu✓ Nízka životná úroveň v dôsledku slabej kúpyschopnosti obyvateľstva
<u>Príležitosti</u>	<u>Ohrozenia</u>
	<ul style="list-style-type: none">✓ Odliv kvalifikovaných pracovníkov



<ul style="list-style-type: none">✓ Predvstupové fondy EÚ a štrukturálne fondy EÚ✓ Vytvorenie podmienok pre zvýšenie mobility pracovných síl✓ Využitie moderných informačných technológií pri budovaní informačnej spoločnosti technológií	<ul style="list-style-type: none">✓ Nízka pripravenosť miestnych štruktúr na čerpanie Eurofondov✓ Zvyšujúci sa podiel obyvateľov s nízkou kvalifikáciou✓ Informačná izolovanosť územia – absencia internetizácie obecnej knižnice
<ul style="list-style-type: none">✓ Rozvoj kultúrnych aktivít obyvateľstva a s tým spojená prevencia drogových závislostí a kriminality✓ Starostlivosť o marginalizované skupiny obyvateľstva✓ Bohaté kultúrne tradície obce – spätosť obce s významnými predstaviteľmi kultúrneho a spoločenského života✓ Aktivita a záujem mladých ľudí o kultúrne a športové aktivity	<ul style="list-style-type: none">✓ Rozvoj tzv. „masovej“ a komerčnej kultúry a z toho vyplývajúci pokles vlastných aktivít, zníženie kvality kultúrnej produkcie✓ Demografický vývoj – starnutie obyvateľstva✓ Smerovanie zahraničných investícií do oblastí s nižšou nezamestnanosťou, lepšou dopravnou dostupnosťou a kvalitnejšími ľudskými zdrojmi✓ Nedostatok financií pre údržbu a starostlivosť o pamiatky (pre obecné múzeum a pod.)✓ Nedostatok vhodných priestorov pre voľnočasové aktivity detí a mládeže – absencia posilňovne

Ekonomický rozvoj

<u>Silné stránky</u>	<u>Slabé stránky</u>
<ul style="list-style-type: none">✓ Dostatok pracovnej sily✓ Vhodné prírodné, klimatické a kultúrne podmienky pre rozvoj cestovného ruchu✓ Vhodné podmienky pre vidiecku turistiku✓ Priemerne vysoké percentuálne zastúpenie podnikateľských subjektov na danom území	<ul style="list-style-type: none">✓ Nedostatočne rozvinuté možnosti pre cestovný ruch✓ Nedostatočne rozvinutá hospodárska základňa podnikateľskej aktivity, zlá ekonomická situácia malých a stredných podnikateľov, ich nedostatočná podpora (financovanie, daňová problematika, informatika), nízka účasť zahraničného kapitálu
<u>Príležitosti</u>	<u>Ohrozenia</u>
<ul style="list-style-type: none">✓ Obec Bátarová leží v blízkosti hraničného priechodu do Maďarskej republiky – z toho plynúce príležitosti pre rozvoj cestovného ruchu a	<ul style="list-style-type: none">✓ Nedostatočný záujem zahraničných investorov o dané územie✓ Technologické a poznatkové



podnikateľských aktivít, resp. investícií cezhraničného charakteru ✓ Cieľavedomé využitie potenciálu informačnej a komunikačnej techniky	zaostávanie
✓ Možnosť efektívneho využitia nevyužitých priestorov v obci ✓ Vytváranie priaznivejších podmienok pre podnikanie ✓ Podpora živnostenského, remeselného podnikania a samozamestnania ✓ Rozvoj podnikateľských aktivít s vysokým stupňom pridanej hodnoty ✓ Trvalý rast konkurencieschopnosti prostredníctvom zabezpečenia kvality výroby a riadenia v malom a strednom podnikaní ✓ Využitie domácej a zahraničnej pomoci v oblastiach – finančnej, poradenstva, vzdelávania, informácií a inštitucionálnej	✓ Nenahraditeľná strata kultúrnych pamiatok ✓ Nedostupnosť finančných zdrojov pre reštrukturalizáciu hospodárskej sféry

Doprava

<u>Silné stránky</u>	<u>Slabé stránky</u>
	✓ Nedostatočné prepojenie v dopravnej infraštruktúre ✓ Nevyhovujúci technický stav a stavebný stav dopravnej infraštruktúry (cesty) ✓ Úpadok kvality a kvantity verejnej dopravy ✓ Vysoká miera zaťaženia miestnej dopravnej infraštruktúry
<u>Príležitosti</u>	<u>Ohrozenia</u>
✓ Finančné prostriedky EÚ na zabezpečenie cieľov štrukturálnej politiky ✓ Možnosť dobudovania základných	✓ Izolácia územia v rámci Banskobystrického kraja v dôsledku situovania hlavných dopravných koridorov mimo územia kraja bez ich adekvátneho sprístupnenia dostatočne kapacitnou cestnou infraštruktúrou ✓ Absencia železničnej siete okresu V.



dopravných systémov ✓ Rozvoj kvalitných telekomunikačných služieb v konkurenčnom prostredí	Krtíš ✓ Nedostatočné zdroje financovania rozvoja cestnej dopravy ✓ Negatívne dôsledky cestnej dopravy na životné prostredie
	✓ Vysoká miera zaťaženia miestnej dopravnej infraštruktúry

Životné prostredie

<u>Silné stránky</u>	<u>Slabé stránky</u>
✓ Krajinársky a prírodne hodnotné územie (bažantnica Karikáš, vodná nádrž Nenince) ✓ Jedinečnosť a bohatstvo kultúrnych pamiatok ✓ Bohatá kultúrna diverzita a ľudové tradície ✓ Množstvo zachovalých kultúrnych a historických pamiatok	✓ Nedostatočné environmentálne povedomie občanov a neexistujúca efektívna podpora environmentálnej výchovy ✓ Nepriaznivá premena poľnohospodárskej krajiny ✓ Zastaralá rozvodná sieť pitnej vody ✓ Existencia divokých skládok ✓ Pomalé zavádzanie separovaného zberu odpadu ✓ Nízka účinnosť niektorých prevádzkovaných čistiarní odpadových vôd ✓ Nedocenenie a nepochopenie významu kultúrnych pamiatok pri revitalizácii kultúrnych hodnôt krajiny
<u>Príležitosti</u>	<u>Ohrozenia</u>
✓ Klesajúca tendencia znečistenia jednotlivých zložiek životného prostredia ✓ Zvyšovanie úrovne environmentálneho povedomia ✓ Presadzovanie iniciatív na minimalizáciu tvorby odpadov a ich zhodnocovanie	✓ Neuspokojivá úroveň znečisťovania odpadových vôd a nízka miera pripojenia miestneho obyvateľstva na kanalizačnú sieť ✓ Nedokončená technická a biologická rekultivácia starých environmentálnych záťaží ✓ Ústup tradičných foriem hospodárenia šetrných k životnému prostrediu ✓ Zvyšovanie ekologického zaťaženia územia



Poľnohospodárstvo, vidiecky rozvoj, lesníctvo a rybárstvo

<u>Silné stránky</u>	<u>Slabé stránky</u>
<ul style="list-style-type: none">✓ Dobrá bonita pôdy a vhodné klimatické podmienky pre pestovanie kultúrnych plodín✓ Existujúca tradícia v pestovaní špeciálnych plodín (ovocie, zelenina,)✓ Kvalifikovaná pracovná sila✓ Voľná pracovná sila✓ Dlhodobá tradícia lesníctva – blízkosť bažantnice Karikáš✓ Inštitucionálne zabezpečenie poľovníctva – Poľovnícky zväz✓ Odborný potenciál lesníkov, poľovníkov, zamestnancov v drevospracujúcom priemysle✓ Hojné zastúpenie jednotlivých druhov zveri s trofejovou hodnotou vrátane rôznych druhov rýb vo vodnej nádrži Nenince✓ Kultúrny, prírodný a ľudský potenciál pre rozvoj vidieckej turistiky✓ Atraktívna vidiecka krajina a dobré podmienky pre rozvoj cestovného ruchu	<ul style="list-style-type: none">✓ Vysoký podiel poľnohospodárskej pôdy – SRD Nenince✓ Zužujúca sa štruktúra poľnohospodárskej výroby v poľnohospodársky znevýhodnených oblastiach a to z hľadiska environmentálneho aj ekonomického✓ Dlhodobá ekonomická nestabilita veľkej časti poľnohospodárskych podnikov✓ Nízka konkurencieschopnosť v dôsledku nízkej produktivity a nerozvinutej trhovej infraštruktúry✓ Nedostatočná kooperácia poľnohospodárov najmä pri odbyte výrobkov✓ Roztrieštenosť pozemkového vlastníctva a nedostatočne rozvinutý trh s pôdou✓ Nevyhovujúci stav kultúrnych pamiatok✓ Nedostatok zdrojov pre vidiek✓ Pretrvávajúca informačná bariéra✓ Absencia kvalitnej infraštruktúry a služieb✓ Vysoký podiel opotrebovanej a zastaralej techniky pre práce v lesoch✓ Nedostatočná prístupnosť lesov cestnou sieťou✓ Nedostatočné využívanie produkčných zdrojov lesa na získavanie finančných prostriedkov
<u>Príležitosti</u>	<u>Ohrozenia</u>
<ul style="list-style-type: none">✓ Možnosť využitia existujúceho prírodného potenciálu pri pestovaní intenzívnych plodín (ovocných sádov, vinohradov, zelenina)	<ul style="list-style-type: none">✓ Pokračujúci pokles zamestnancov v poľnohospodárstve a s tým súvisiace problémy spojené s údržbou krajiny, krajínou tvorbou a ochranou životného prostredia



<ul style="list-style-type: none">✓ Zmena koncepcie poľnohospodárstva a podporných mechanizmov v nadväznosti na harmonizáciu s politikami EÚ (štrukturálna politika)✓ Podpora rodinného a individuálneho podnikania✓ Zvyšovanie participácie verejnosti na vidieckom rozvoji✓ Využitie existujúceho bytového fondu✓ Zvyšovanie príťažlivosti vidieka✓ Oživenie ľudovej a umeleckej výroby, tradícií a podujatí✓ Zvyšujúci záujem o vidiecky turizmus✓ Skvalitnenie marketingu✓ Dobudovanie technickej infraštruktúry na vidieku	<ul style="list-style-type: none">✓ Nedostatočný vstup investorov do zaostávajúcich vidieckych oblastí✓ Hrozba zániku tradičnej výroby a zručnosti✓ Neukončený proces transformácie vlastníckych vzťahov✓ Globálne zmeny atmosféry a ich negatívny vplyv na stabilitu lesných ekosystémov✓ Pretrvávajúce znečisťovanie ovzdušia – negatívny dopad na zdravotný stav lesov
---	---

Zdroj: Sociálno-ekonomická analýza Banskobystrického samosprávneho kraja, 2001



4 ANALÝZA PROBLÉMOV

Hlavné príčiny regionálnych disparít sú v predovšetkým v realizácii postupných krokov ekonomickej reformy (liberalizácia cien, konverzia a následný rozpad trhov, odbytové ťažkosti), ktoré pôsobia s rôznou intenzitou na ekonomiku regiónov SR. Dopad pôsobenia postupných krokov ekonomickej reformy mal vplyv na štruktúru ekonomiky regiónov.

Disparity a faktory rozvoja ovplyvňujúce úroveň udržateľnej celkovej konvergenencie SR k EU v programovacom období 2015 – 2020:

Kľúčové disparity regiónu:

- vyššia dynamika rastu ponuky práce
- prírastok ekonomicky aktívneho obyvateľstva sa premieňa do nárastu nezamestnanosti
- nízky stupeň územnej mobility pracovnej sily
- nízky stupeň kvalifikačnej mobility pracovnej sily
- nízky stupeň využitia atypických flexibilných foriem zamestnania
- vysoký podiel pracujúcich s nižším stredným vzdelaním (vyučení)
- nízky podiel pracujúcich s vysokoškolským vzdelaním
- nedostatočná previazanosť medzi vzdelávacou sústavou a trhom práce
- nedostatočná spolupráca medzi partnermi v oblasti určovania obsahu a rozsahu odborného vzdelávania a prípravy
- nedostatočné uplatňovanie nástrojov aktívnej politiky trhu práce

Hlavné faktory rozvoja:

- zvýšenie miery zamestnanosti
- zvýšenie kvalifikačnej úrovne pracovnej sily
- zvýšenie ponuky práce
- zvýšenie mobility práce
- zvýšenie flexibility miezd
- rozvoj odborného vzdelávania v súlade s princípmi európskeho trhu práce
- rastúci podiel pracujúcich s úplným stredným odborným vzdelaním
- decentralizácia verejnej správy, vrátane služieb zamestnanosti.

Oblasť Stredného Poiplia je trvale poznačená nepriaznivou demografickou štruktúrou, prudkým nárastom agrárnej a lesnej nezamestnanosti (rozpad bývalého JRD Slovenské Ďarmoty), zníženou tvorbou nových pracovných miest, reálnych príjmov, nedostatočne rozvinutými možnosťami prístupu k novým technológiám (internet, pokrytie TV signálom a telefónnymi sieťami, chýbajúce informačné a poradenské centrá), nedostatočnou dopravnou dostupnosťou, neefektívnou komunikáciou a koordináciou aktivít bez aktívneho zapájania občanov vidieka.

Na základe uvedených nedostatkov je preto potrebné urýchlene vyriešiť a skvalitniť rozvoj vidieckeho priestoru a s využitím jeho dostupného potenciálu (prírodný, kultúrny, ekonomický, sociálny...) vytvoriť jeden prosperujúci, atraktívny, kultúrny, integrovaný,



podporovaný funkčnou infraštruktúrou a dostupnou občianskou vybavenosťou, harmonický celok.

5 ROZVOJOVÁ STRATÉGIA

VÍZIA OBCE

Obec Bátorová bude hospodársky prosperujúcim a atraktívnym územím s kompletnou technickou a sociálnou infraštruktúrou, kvalitnými podmienkami pre bývanie a širokou škálou možností kultúrneho, spoločenského a športového vyžitia. Bude územím s vybudovanou materiálo – technickou základňou pre potreby vidieckeho cestovného ruchu, ako aj so širokými možnosťami doplnkových aktivít cestovného ruchu.

V obci sa majú realizovať nasledovné zámery:

- vybudovanie rekreačno-oddychovej zóny na území nad budovou OcÚ – vytvoriť nové oplatenie, zriadiť detské ihrisko – preliezačky, pieskovisko, volejbalové a basketbalové ihrisko
- dobudovať klub mládeže v budove OcÚ
- zriadiť dom dôchodcov – TV, knihy a iné zariadenie do miestnosti
- vybudovať nájomné byty – nad OcÚ zo štátnych zdrojov
- zaviesť internet v obecnej knižnici a sprístupniť ho pre verejnosť
- zrekonštruovať obecné chodníky po hlavnej ceste a vedľajších uličkách po dĺžke 5 km.

IDENTIFIKÁCIA CIEĽOV A POPIS ROZVOJOVEJ STRATÉGIE

STRATEGICKÝ CIEĽ					
<i>Strategickým cieľom je zabezpečiť trvalo udržateľný rozvoj a zvýšiť konkurencieschopnosť obce prostredníctvom zlepšenia ekonomických a sociálnych podmienok obyvateľstva, zvýšením atraktivity obce a ochranou životného prostredia.</i>					
PRIORITY					
↓	↓	↓	↓	↓	↓
1.budovanie a rekonštrukcia technickej infraštruktúry	2.rozvoj ľudských zdrojov	3.sociálno-ekonomický rozvoj	4.ochrana a tvorba životného prostredia	5. rozvoj turizmu a cestovného ruchu	6.podpora propagácie a informovanosti obce



6 IMPLEMENTAČNÝ RÁMEC CIEĽOV A OPATRENÍ

OPATRENIA A AKTIVITY

STROM PRIORÍT A PLÁNOVANÝCH AKTIVÍT OBCE

PRIORITA Č. 1. - BUDOVANIE A REKONŠTRUKCIA TECHNICKEJ INFRAŠTRUKTÚRY

1.1 Budovanie a rozvoj občianskej infraštruktúry

- Rekonštrukcia a vybudovanie spevnených plôch, oplotenia v cintoríne
- Rekonštrukcia domu smútku
- Vybudovanie tržnice
- Vybudovanie požiarnej zbrojnice

1.2 Budovanie a rozvoj kultúrno-spoločenskej infraštruktúry

- Zdriadenie ľudového domu (skanzen), múzea
- Vybudovanie klubu dôchodcov
- Modernizácia, rekonštrukcia kultúrneho domu
- Vybudovanie amfiteátra

1.3 Budovanie a rozvoj verejnej infraštruktúry

- Technická príprava a vybudovanie kanalizačnej siete
- Technická príprava a vybudovanie ČOV

1.4 Budovanie a modernizácia obecnej infraštruktúry

- Rekonštrukcia autobusovej zastávky
- Vybudovanie multifunkčného ihriska a detského ihriska
- Vybudovanie a rekonštrukcia miestnych chodníkov
- Obnova miestnej komunikácie
- Výstavba odvodňovacích kanálov
- Rekonštrukcia verejného osvetlenia
- Rekonštrukcia miestneho rozhlasu
- Budovanie, modernizácia, rekonštrukcia obecných budov (obecný úrad, kultúrny dom, knižnica, atď.)
- Úprava, vybudovanie bezpečnostného kamerového systému/protipožiarne zariadenie



PRIORITA Č. 2. - ROZVOJ ĽUDSKÝCH ZDROJOV

2.1 Zvýšenie vzdelanostnej úrovne a zamestnanosti obce

- Realizácia projektov aktivizácie
- Realizácia projektov zamestnanosti
- Realizácia rekvalifikačných kurzov
- Prevádzkovanie prepravnej služby (nákup auta, vytvorenie pracovných miest)
- Obnova predškolskej výchovy

2.2 Rozvoj kultúrno-spoločenského života obyvateľov

- Rozvoj partnerstiev obcí (EGTC – cezhraničná spolupráca, EA CEA – Program Európa pre občanov)
- Realizácia kultúrno-spoločenských aktivít a športových podujatí
- Vytvorenie oddychových plôch, miestneho parku a pod.
- Vytvorenie a podpora kultúrno-vzdelávacieho sociálneho centra v obci

PRIORITA Č. 3. – 3.SOCIÁLNO-EKONOMICKÝ ROZVOJ

3.1 Podpora a rozvoj sociálnych služieb

- Zavedenie a rozvoj systému sociálnej starostlivosti – opatrovateľská služba
- Realizácia terénnej sociálnej práce
- Podpora programov sociálnej starostlivosti o starých, nevládných občanov

3.2 Podpora a rozvoj podnikania v obci

- Realizácia projektov spolupráce s podnikateľmi (LEADER – MAS)
- Tvorba prostredia pre podnikateľov a investorov
- Podpora a rozvoj programov pre rozvoj podnikania
- Využívanie obnoviteľných zdrojov energie
- Podpora mladých farmárov (MAS)

PRIORITA Č. 4. - OCHRANA A TVORBA ŽIVOTNÉHO PROSTREDIA

4.1 Podpora a ochrana životného prostredia

- Odstraňovanie nelegálnych skládok odpadu
- Protipovodňové opatrenia
- Vybudovanie a vybavenie zberného dvora
- Vybudovanie skládky biologicky rozložiteľného odpadu – kompostovisko



4.2 Rozvoj a budovanie životného prostredia v obci

- Realizácia ďalších programov ochrany životného prostredia
- Výsadba verejnej zelene – zelená infraštruktúra
- Vytvorenie podmienok a programu a programu ekoturizmu

PRIORITA Č.5 - ROZVOJ TURIZMU A CESTOVNÉHO RUCHU

5.1 Budovanie turistickej infraštruktúry

- Výstavba vyhliadkovej veže
- Vytvorenie náučného chodníka a oddychovými zónami, altánkom, preliezky pre deti
- Vybudovanie cyklotrás

5.2 Rozvoj služieb v oblasti turizmu a cestovného ruchu

- Podpora a rozvoj vidieckeho turizmu, agroturistiky (podpora turistických zariadení)
- Skvalitnenie ubytovacích zariadení a služieb

PRIORITA Č.6 - PODPORA PROPAGÁCIE A INFORMOVANOSTI OBCE

6.1 Tvorba propagácie, zvýšenie informovanosti obyvateľov, efektívna informovanosť pre návštevníkov obce

- Modernizácia, skvalitnenie poskytovania informácií na verejných tabuliach
- Vytvorenie informačných tabúl, propagačných materiálov (viacjazyčné) pre obyvateľov a návštevníkov obce
- Tvorba a vydanie monografie obce



OPIS ROZVOJOVEJ STRATÉGIE

Opis rozvojovej stratégie vychádza zo strategických prístupov predstaviteľov obce k rozvoju obce a udáva náčrt spôsobu realizácie globálneho cieľa. Venuje pozornosť nadväznostiam strategických cieľov na programové dokumenty na úrovni samosprávneho kraja a na príslušné strategické a programové dokumenty na národnej úrovni a ich súladu s politikami, ktoré sa týkajú rozvoja obce.

Medzi záujmy obce patri zlepšenie kvality života svojich občanov, budovanie a rozvoj občianskej infraštruktúry, zvyšovať rozmanitosť krajiny, ako aj kultúrneho dedičstva z hľadiska TUR vidieka, prezentácia obce z hľadiska rozvoja oblasti cestovného ruchu a agroturizmu. Obec si stanovila konkrétne aktivity - akčný plán, ktoré predstavuje súbor konkrétnych aktivít smerujúcich k naplneniu nosnej vízie a rozvojových cieľov obce.

Dôležitou súčasťou implementačnej časti je **akčný plán**. Je to krátkodobý plán, ktorý definuje prvé kroky pri plnení PRO obce s ohľadom na jej momentálne finančné, personálne a technické kapacity a naliehavosť navrhnutých aktivít. Ide preto o akýsi doplnok k PRO, ktorý je vhodný podľa potreby obce každoročne aktualizovať. Jeho plnenie bude zabezpečovať stanovená Komisia pre PRO s vytvorenou pracovnou skupinou.



7 AKČNÝ PLÁN

Akčný plán je podkladom k územnému priemetu jednotlivých konkrétnych projektových zámerov. Je to časť realizačná, ktorá pretvorí ciele a opatrenia na konkrétne výstupy investičného a neinvestičného charakteru.

Akčný plán obce Bátorová 2014-2020 - vid'. príloha č.1.



8 ZABEZPEČENIE REALIZÁCIE

Po schválení PRO nastáva vlastná realizácia PRO, jeho opatrení a úloh. Realizácia aktivít uvedených v akčnom pláne predpokladá určité finančné, inštitucionálne a organizačné zabezpečenie.

PRO je potrebné podrobiť každoročnému posúdeniu na verejnej schôdze zastupiteľstva obce a tak aktualizovať plán aktivít na nasledujúci rok. Program rozvoja obce je živý dokument, ktorý je potrebné upravovať, aktualizovať podľa potrieb či možností.

Na základe poznatkov o efektívnosti a účinnosti vynaložených nákladov sa budú iniciovať inovačne zlepšenia v rámci stanovovania cieľov v obci. Informácie o účinnosti a efektívnosti vynakladaných prostriedkov sú nenahraditeľným zdrojom permanentného rozširovania poznatkov v oblasti podpory rozvoja obce.

Finančne vyčíslenie jednotlivých projektov sa v PRO uvádza pri väčšine opatrení a aktivít, potrebných na naplnenie cieľov programu (v akčnom pláne). Tie sú stanovené **odhadom**, konečne rozpočty budú súčasťou vykonávacích plánov, projektových dokumentácií, cenových ponúk. Pri schvaľovaní financovania jednotlivých úloh, vyplývajúcich z aktivít, sa bude prihliadať na ich dôležitosť a dopad na hospodársky a sociálny rozvoj obce. Viaceré úlohy sa môžu realizovať v rámci bežnej prevádzky samosprávy, mnohé však vyžadujú náročnejšie finančné a personálne zdroje a spoluprácu s inými subjektmi.

Potenciálne zdroje na realizáciu opatrení a úloh PRO sú:

- vlastné zdroje – rozpočet obce,
- dotácie VUC
- bankové úvery,
- štátne dotácie z účelových fondov,
- dotácie z výťažku lotérii,
- financie z Národných projektov (UPS VaR),
- štrukturálne fondy,
- nadácie, neinvestičné fondy,
- prostriedky Iniciatívy spoločenstva
- sponzoring podnikateľov, firiem, bankového sektora, súkromných osôb,
- združovanie prostriedkov verejnej a neverejnej sféry, atď.,



Štruktúra uvedených zdrojov bude závisieť na aktuálnej finančnej situácii obce ako aj na spoločensko-ekonomických podmienkach. V prípade spoločných zámerov na úrovni mikroregiónu – zdroje mikoregiónu a pod.

Zabezpečenie realizácie a naplnenia PRO bude dosiahnuté koordinovaným a širokospektrálnym pôsobením všetkých zainteresovaných cieľových skupín v obci v kombinácii s využitím schopnosti a skúsenosti všetkých zodpovedných osôb.

Realizácia väčšiny aktivít je v pôsobnosti obce. Nakoľko sú tieto aktivity rozsiahle a náročné, je potrebné určiť konkrétne osoby či komisie v organoch obce, ktoré budú za tieto aktivity riadiť a koordinovať.



9 MONITORING A HODNOTENIE

Monitorovanie plnenia PRO bude stálym a dlhodobým procesom zameraným na sledovanie kvalitatívnych a kvantitatívnych zmien pomocou vybraných ukazovateľov, cieľom ktorého bude získavanie informácií o skutočnom plnení opatrení zameraných na zmenu negatívneho vývoja, resp. o potrebe zmeniť ich vyber alebo spôsob realizácie. Stabilizovať zásady procesu monitorovania umožni priebežná i etapovitá kontrola realizácie programu.

Cieľom monitorovania pracovnými skupinami bude zabezpečiť konzistentne a pravidelne informácie o realizovaných a ukončených projektoch. Vhodným spôsobom na realizáciu monitoringu sú ukazovatele úspešnosti, ktoré dávajú jednoznačnú odpoveď na stupeň alebo mieru naplnenia projektu v danom časovom období. Spôsob práce pracovnej skupiny uskutočňujúcej monitorovanie a hodnotenie vyplynie zo samotného charakteru projektu.



ZÁVER

PRO je spracovaný na základe viacerých dokumentov a v súlade s príslušnými zákonnými predpismi. Prvá časť (analytická časť) PRO je zameraná na komplexnú fyzickogeografickú a komplexnú humánnogeografickú analýzu, ktorá analyzuje súčasný stav v obci. SWOT analýza popisuje silné a slabé stránky, príležitosti a ohrozenia.

Druhá časť – strategická časť predstaví nám rozvojovú stratégiu a víziu obce. Programová časť obsahuje priority, opatrenia a konkrétne plánované aktivity do budúcnosti. Finančná a realizačná časť nám predstavujú možnosti financovania a realizácie plánov.

PRO (PHSR) je dôležitým strategickým, systémovým a koncepčným dokumentom pre zabezpečovanie zásadných aktivít rozvoja v zmysle definovaných cieľov, priorít, opatrení a financovania. Vzhľadom na súčasné postavenie regionálneho rozvoja v rámci Slovenskej republiky, ktorý nevytvára priame nástroje podpory v regiónoch (VUC), je dokument PRO účelovo a explicitne zameraný na ciele a priority rozvoja kraja podľa Národného Strategického plánu rozvoja vidieka SR so zameraním na roky 2014 - 2020. Sleduje sa tým najmä možnosť využívania nástrojov pomoci EÚ, čo znamená využitie štrukturálnych fondov a kohézneho fondu. Vykonateľnosť PRO bude závislá od mnohých faktorov, predovšetkým od schopnosti zainteresovaných subjektov vypracovávať a predkladať príslušným ústredným riadiacim orgánom a ich sprostredkujúcim implementačným agentúram také projekty, ktoré budú konkurencieschopné.

Veľký význam pre realizovanie jednotlivých opatrení a aktivít definovaných v PRO bude mať úroveň riadenia a koordinácie celého procesu prípravy projektov a ich presadzovania na národnej úrovni. Program je potrebné hodnotiť ako dokument otvorený, ktorý môžu orgány obce priebežne doplňovať a o nové aktivity, respektíve vypúšťať tie opatrenia, ktorých realizácia nie je v možnostiach obce. Nástrojom pre naplnenie úloh vyplývajúcich z Národného plánu regionálneho rozvoja SR je PRO ako základný programovací dokument pre uskutočňovanie regionálnej politiky ako aj základný rámec pre budúce projekty, v oblasti znižovania regionálnych disparít. Program zároveň odráža aj nový spôsob spolupráce s EÚ založenej na princípoch partnerstva, otvorenosti, subsidiarity a hospodárskej a sociálnej súdržnosti na úseku regionálneho rozvoja.



Hlavnou myšlienkou tohto dokumentu je zlepšovať kvalitu života občanov a sociálnu súdržnosť spoločnosti, najmä vytvoriť podmienky pre ekonomický rozvoj a tvorbu pracovných príležitostí, presadzovať koncept trvalo udržateľného rozvoja.



ZOZNAM POUŽITEJ LITERATÚRY

- JAROŠ, J. Tectonic styles of the homelands of superficial nappes. Rozpravy ČASV, Řada matematických a přírodních věd, roč. 81, seš. 6, Academia Praha, 1971.
- LUKNIŠ, M. A KOL. Slovensko – Příroda. Vyd. Obzor, Bratislava, 1972.
- DRENKO, J.: Rodným krajom Novohradu. Lučenec, Regionálne kultúrne stredisko 1992.,
- FILOVÁ, B., MJARTAN, J.: Slovensko – Zv. 2. Bratislava, Obzor 1975, Geologická stavba Ipel'skej kotliny a Krupinskej planiny. Bratislava, Veda 1979,
- DUBCOVÁ, A. - CHRASTINA, P. - KRAMÁREKOVÁ, H. 2003. *Vademecum literárnej a vedeckej činnosti geografa*. 3. vyd. Nitra: UKF, 2003. ISBN 80 - 8050 - 273- 0
- HALÁS, M. 2002. *Hranica a prihraničný región v geografickom priestore* (Teoretické aspekty). Geographia Slovaca, 2002
- http://enviroportal.sk/pdf/spravy_zp/kke02s.pdf
- http://enviroportal.sk/pdf/spravy_zp/kke02s.pdf
- http://sk.wikipedia.org/wiki/Kva%C5%A1ov_%28potok%29
- <http://volcanology.eligos.org/permvolcincwc-5.html>
- <http://www.agroporadenstvo.sk/rv/poda/kambizem.htm>
- <http://www.agroporadenstvo.sk/rv/poda/luvizem.htm>
- <http://www.fns.uniba.sk/zp/knihy/index.htm>
- http://www.minerally.sk/files/lok/16_safarka.htm
- http://www.minerally.sk/files/lok/16_safarka.htm
- http://www.sazp.sk/slovak/struktura/copk/chodniky/chkosk3/kapitoly/kap_5.html
- http://www.sopsr.sk/slovkras/index_soubory/Page2395.htm
- Interné materiály obce Olováry.
- Jozef Jakál, Geografický ústav SAV, Štefánikova 49, 814 73 Bratislava, Slovensko
KRASOVÉ FORMY A ICH VÄZBA NA VLASTNOSTI RELIÉFU A KLÍMY V
ZÁPADNÝCH KARPATOCH
- MÁZOR, M.: Desať rokov budovania Veľkokrtíšskeho okresu. Martin, Osveta 1979,
- MAZÚR, M., LUKNIŠ, M. Regionálne geomorfologické členenie SSR, Geogr. Čas., 30, 2, Bratislava, 1978.
- MICHALOVÁ, J., MICHAL, P.: Geografia okesu Veľký Krtíš. Martin, Osveta 1980,
- Ministerstvo životného prostredia Slovenskej republiky. Národná stratégia ISPA Slovenskej republiky: životné prostredie, Október 2000.
- Národný rozvojový plán.
- Národný strategický referenčný rámec 2007 - 2013
- PAULE, L.: Veľký Krtíš. Martin, Osveta 1985, Svet živočíšnej ríše. Martin, Osveta 1970,
- Program hospodárskeho a sociálneho rozvoja Banskobystrického samosprávneho kraja.
- Sociologický ústav Slovenskej akadémie vied, REGIONÁLNY ROZVOJ SLOVENSKA
VÝCHODISKÁ A SÚČASNÝ STAV , Editori: Mgr. Ľubomír Falt'an, CSc., Doc. PhDr. Ján Pašiak, PhD. 2004, 88 s.
- STREDOSLOVENSKÉ VYDAVATEĽSTVO. Vlastivedný sborník IV. Bratislava. 1961.
- STREDOSLOVENSKÉ VYDAVATEĽSTVO. Vlastivedný sborník XI. Bratislava. 1972.
- THURZOVÁ, L. a kol.: Malý atlas liečivých rastlín. Martin, Osveta 1973, Veľký Krtíš.
- História a súčasnosť mesta. Veľký Krtíš, Mestský úrad 1997
- UPSVAR. Štatistiky Úradu práce, sociálnych vecí a rodiny 1999 – 2006.
- VEDA. Encyklopédia Slovenska. VI zv. Veda, Bratislava, 1982.
- ZÁKON č. 37/2010 Z. z. KTORÝM SA MENÍ A DOPLŇA ZÁKON č. 575/2007 Z. z. O ORGANIZÁCIÍ ČINNOSTI VLÁDY A ORGANIZÁCIA ÚSTREDNEJ ŠTÁTNEJ SPRÁVY V ZMENI NESKORŠÍCH PREDPISOV. 2014
- ZÁKON č. 539/2008 Z. z. O PODPORE REGIONÁLNEHO ROZVOJA. 2014.



Zákon č. 156/2003 Z.z. ktorým sa mení a dopĺňa zákon č. 193/2001 Z.z. o podpore na zriadenie priemyselných parkov.

Zákon č. 193/2001 Z.z. o podpore na zriadenie priemyselných parkov,

Zákon č. 303/1995 Z.z. o rozpočtových pravidlách, v znení neskorších predpisov.

Zákon č. 369/1990 Z.z. o obecnom zriadení, v znení neskorších predpisov.

Zákon č. 482/2003 Z.z. o štátnej pokladnici.

Zákon č. 503/2001 Z.z. o podpore regionálneho rozvoja, v znení neskorších predpisov.

Literárno-vlastivedný slovník obcí okresu Veľký Krtíš. PhDr. Anton Hupka, Miestny odbor MS vo Veľkom Krtíši, 1995.

Magyarország kistérségei. Nógrád megye. Balassagyarmat és térsége. Ceba Kiadó . 1999

Múltunk emlékei, honismereti – műemlékvédelmi – turisztikai - magazin. 2. évfolyam, 7. szám, július 2003.

Národný rozvojový plán. Výzva pre Slovensko. Ministerstvo výstavby a regionálneho rozvoja Slovenskej republiky. 13. – 14. mája 2003, Banská Bystrica, citigroup, vydané s podporou Citibank (Slovakia) a.s, Bratislava, máj 2003

Novohrad. Regionálna vlastivedná monografia. Príroda. Zostavil Ján Sloboda. Vydavateľstvo Osveta, n.p. Martin, 1985.



PRÍLOHY

PRÍLOHA č.1 – AKČNÝ PLÁN OBCE 2014 -2020

PRÍLOHA č.2 – Uznesenie (schválenie PRO 2014-2020)