



PROGRAM ROZVOJA OBCE OPATOVSKÁ NOVÁ VES



2014 - 2020



Názov dokumentu:	Program rozvoja obce Opatovská Nová Ves na roky 2014 -2020
Územné vymedzenie:	Banskobystrický kraj, okres Veľký Krtíš, obec Opatovská Nová Ves
Územný plán obce:	-
Dátum schválenia PRO:	18.03.2016
Dátum platnosti:	2020
Verzia:	1.2
Publikovaný verejne:	-

Číslo uznesenia:	01/2016
-------------------------	----------------

Starosta obce:	Ing. Csaba Kálazy
-----------------------	-------------------

.....



ZOZNAM STKRATIEK

ATSP	Asistent terénneho sociálneho pracovníka
NSK	Nitriansky samosprávny kraj
CKO	Centrálny koordinačný orgán
EAGGF	Európsky poľnohospodársky podporný a záručný fond
EF	Európsky fond
EK	Európska komisia
ERDF	Európsky fond regionálneho rozvoja
ESF	Európsky sociálny fond
EÚ	Európska únia
EÚS	Európska územná spolupráca
EVS	Efektívna verejná správa
FIFG	Finančný nástroj pre riadenie rybolovu
HDP	Hrubý domáci produkt
HND	Hrubý národný dôchodok
II	Integrovaná infraštruktúra
IKT	Informačno-komunikačné technológie
IROP	Integrovaný regionálny operačný program
KF	Kohézny fond
KURS	Koncepcia územného rozvoja Slovenska 2013
KŽP	Kvalita životného prostredia
LZ	Ľudské zdroje
MAS	Miestna akčná skupina
MDVRR	Ministerstvo dopravy, výstavby a regionálneho rozvoja
MPSVaR	Ministerstvo práce sociálnych vecí a rodiny
MRK	Marginalizované rómske komunity
MVO	Mimovládne organizácie
MŽP	Ministerstvo životného prostredia
NFP	Nenávratný finančný príspevok
NSRR	Národná stratégia regionálneho rozvoja
NUTS	Nomenklatúra územných štatistických jednotiek'(La Nomenclature des Unités Territoriales Statistiques)
OcR	Obecný rozpočet



OcÚ	Obecný úrad
OcZ	Obecné zastupiteľstvo
OP	Operačný program
OZ	Občianske združenie
PD SR	Programový dokument Slovenskej republiky
PHSR	Program hospodárskeho a sociálneho rozvoja
PI	Program INTERACT
PKS	Parita kúpnej sily
POH	Program odpadového hospodárstva SR na roky 2011 – 2015
PRB	Program rozvoja bývania
PRV	Program rozvoja vidieka
PRO	Program rozvoja obce
RH	Rybné hospodárstvo
SAŽP	Slovenská agentúra životného prostredia
SR	Slovenská republika
SZČO	Samostatne zárobkovo činná osoby
SZZP	Slovenský zväz zdravotne postihnutých
ŠF	Štrukturálne fondy
ŠÚ SR	Štatistický úrad Slovenskej republiky
TP	Technická pomoc
TSP	Terénna sociálna práca, terénny sociálny pracovník
TUR	Trvalo udržateľný rozvoj
ÚPSVaR	Úrad práce sociálnych vecí a rodiny
ÚV SR	Úrad vlády Slovenskej republiky
VaI	Výskum a inovácie
VZNP	V znení neskorších predpisov
ZP	Zdravotne postihnutý
Z. z.	Zbierka zákonov



OBSAH

1 Úvod.....	6
2 Ekonomické a sociálne východiská.....	14
• Analýza geograficko-ekonomických podmienok obce v oblasti rozvoja výroby a služieb	
• Analýza potenciálu obce v oblasti rozvoja výroby a služieb	
• Analýza kultúrneho života a náboženského zloženia obce	
• Analýza obyvateľstva a jeho štruktúry	
• Analýza vývoja zamestnanosti a nezamestnanosti	
• Demografický vývoj	
• Analýza občianskej vybavenosti	
• Analýza podnikateľských subjektov a ich štruktúry	
3 SWOT analýza.....	31
4 Rozvojová stratégia a vízia obce.....	38
5 Implementačný rámec cieľov a opatrení.....	40
6 Akčný plán.....	43
7 Zabezpečenie realizácie.....	44
8 Monitoring a hodnotenie.....	46
Záver.....	47
Použitá literatúra.....	48
Prílohy.....	50



1 ÚVOD

Dokument „Program rozvoja obce Opatovská Nová Ves“ na roky 2014 - 2020“ ďalej len PRO alebo PHSR je základným dokumentom, ktorým sa obec pri výkone svojej samosprávnej pôsobnosti stará o všestranný rozvoj svojho územia a o potreby svojich obyvateľov. Podľa zákona č. 539/2008 Z. z. o podpore regionálneho rozvoja program hospodárskeho rozvoja a sociálneho rozvoja obce je strednodobý rozvojový dokument, ktorý je vypracovaný v súlade s cieľmi a prioritami ustanovenými v národnej stratégii a zohľadňuje ciele a priority ustanovené v programe hospodárskeho rozvoja a sociálneho rozvoja vyššieho územného celku, na území ktorého sa obec nachádza, a je vypracovaný podľa záväznej časti územnoplánovacej dokumentácie obce.

Cieľom spracovania PRO je poskytnúť komplexný pohľad na súčasný stav, perspektívy a šance obce v oblasti ekonomického a sociálneho rozvoja, stanoviť strategické ciele, rozvojové priority a strategické oblasti rozvoja obce ako celku.

Štruktúra PRO Opatovská Nová Ves je v súlade s Metodickou príručkou pre vypracovanie PHSR obce vydaným ešte bývalým MVR SR a s Metodikou na vypracovanie PHSR obce/VÚC, ktorú vyhotovilo MDV a RR SR V ROKU 2014 (podľa zákona č. 539/2008 Z. z. o podpore regionálneho rozvoja v znení zákona č. 309/2014 Z. z.).

Veľmi dôležitým cieľom tohto dokumentu je zabezpečenie účasti obce na čerpaní finančných prostriedkov zo štrukturálnych fondov Európskej únie.

Definované sú prioritné rozvojové oblasti, ciele, opatrenia a aktivity PRO obce **v súlade so strategickými rozvojovými dokumentmi na úrovni EÚ, SR, NUTS I, NUTS II a NUTS III.** Poslaním PRO je zabezpečiť kontinuitu rozvoja obce bez ohľadu na to, kto je momentálne pri moci. PRO však zároveň musí byť otvorený dokument a mal by sa podľa vopred stanovených pravidiel **pravidelne dopĺňať a aktualizovať.**

Dokumenty nadnárodnej úrovne:

Stratégia Európa 2020



Európa 2020 je desaťročná stratégia Európskej únie v oblasti rastu. Nezameriava sa však iba na prekonanie krízy, ale jej cieľom je odstrániť nedostatky aktuálneho rastového modelu a vytvoriť podmienky pre taký typ rastu, ktorý je inteligentnejší a udržateľnejší. Na účely hodnotenia pokroku bolo v rámci stratégie nastavených päť hlavných cieľov, ktoré by EÚ mala splniť do roku 2020. Týkajú sa zamestnanosti, vzdelávania, výskumu a inovácie, sociálneho začlenenia a chudoby a oblasti klímy a energetiky.

Základom stratégie sú tri vzájomne sa dopĺňajúce priority:

- Inteligentný rast: vytvorenie hospodárstva založeného na znalostiach a inovácii.
- Udržateľný rast: podporovanie ekologickejšieho konkurencieschopnejšieho hospodárstva, ktoré efektívnejšie využíva zdroje.
- Inkluzívny rast: podporovanie hospodárstva s vysokou mierou zamestnanosti, ktoré zabezpečí sociálnu a územnú súdržnosť.

Partnerská dohoda Slovenskej republiky na roky 2014 – 2020

Partnerská dohoda Slovenskej republiky na roky 2014 – 2020 je základný strategický dokument s celoštátnym dosahom, ktorý vypracuje Slovenská republika za účasti partnerov v súlade s prístupom viacúrovňového riadenia a ktorým sa stanoví stratégia, priority a opatrenia pre účinné a efektívne využívanie prostriedkov Európskych štrukturálnych a investičných fondov za účelom dosahovania cieľov stratégie Európa 2020.

Úlohou PD SR je definovať strategický prístup na riešenie identifikovaných disparít a rozvojových potrieb, ktoré v súčasnosti bránia dostatočne naplňať stratégiu inteligentného, udržateľného inkluzívneho rastu a zvyšovať kvalitu života.

Hlavným cieľom PD SR je zvyšovanie kvality života obyvateľov SR prostredníctvom vytvárania nových pracovných miest, inteligentného, udržateľného a inkluzívneho rastu.

Priority pre financovanie:

- Podnikateľské prostredie priaznivé pre inovácie,
- Infraštruktúra pre hospodársky rast a zamestnanosť,
- Rozvoj ľudského kapitálu a zlepšenie účasti na trhu práce,
- Trvalo udržateľné a efektívne využívanie prírodných zdrojov,
- Moderná a profesionálna verejná správa.



Operačné programy (OP)

- **Výskum a inovácie (VaI)** – špecifická priorita: Posilnenie výskumu, technologického rozvoja a inovácií, podpora konkurencieschopnosti podnikov a služieb najmä prostredníctvom inovácií, Zlepšiť dostupnosť, využívanie a kvalitu informačno-komunikačných technológií. Zvýšenie konkurencie schopnosti malých a stredných podnikov, poľnohospodárskeho sektora (v prípade EPFRV) a sektora rybného hospodárstva a akvakultúry (v prípade EFNRH), Investovanie do vzdelania, školení a odbornej prípravy, zručností a celoživotného vzdelávania.

- **Integrovaná infraštruktúra (II)** – špecifická priorita: Podpora udržateľnej dopravy a odstraňovanie prekážok v kľúčových sieťových infraštruktúrach,

- **Ľudské zdroje (EZ)** – špecifická priorita: Podpora udržateľnosti a kvality zamestnanosti a mobility pracovnej sily Podpora sociálneho začlenenia, boj proti chudobe a akejkoľvek diskriminácie. Investície do vzdelávania, rozvoja schopností a celoživotného vzdelávania.

- **Kvalita životného prostredia (KŽP)** – špecifická priorita: Podpora prechodu na nízkouhlíkové hospodárstvo vo všetkých sektoroch. Zachovanie a ochrana životného prostredia a podpora efektívneho využívania zdrojov. Podpora prispôsobovania sa zmenám klímy, predchádzanie a riadenie rizika.

- **Efektívna verejná správa (EVS)** – špecifická priorita: Zlepšenie prístupu k informáciám a komunikačným technológiám a zlepšenie ich využívania a kvality. Posilnenie inštitucionálnych kapacít verejných orgánov a zainteresovaných strán a efektivitu verejnej správy.

- **Integrovaný ROP (IROP)** – špecifická priorita: Regionálna infraštruktúra a politika.

Samostatným režimom sa budú riadiť programy:

- Technická pomoc (TP)
- Rybné hospodárstvo (RH)
- Program rozvoja vidieka (PRV)
- Európska územná spolupráca (EÚS)
- Program INTERACT (PI)



Dokumenty národnej úrovne:

Národná stratégia regionálneho rozvoja SR na roky 2014 – 2020

Národná stratégia je východiskový strategický dokument, ktorého cieľom je komplexne určiť strategický prístup štátu k podpore regionálneho rozvoja v SR. Jej úlohou je pre región na úrovni NUTS 3:

- identifikovať jeho vnútorný potenciál a špecifikovať jeho možnú konkurencieschopnosť v rámci SR,
- charakterizovať jeho špecifické stránky a z nich vyplývajúce hlavné konkurenčné výhody v rámci SR ako aj v európskom kontexte,
- určiť jeho rozvojové strategické ciele a priority.

Národná stratégia bola vypracovaná v súlade s inými strategickými a koncepčnými dokumentmi, napr. v oblasti politiky súdržnosti nadväzuje na Národný strategický referenčný rámec SR 2007 - 2013 (vrátane operačných programov), v oblasti územného rozvoja je koordinovaná súbežne s aktualizáciou KURS 2001. Národná stratégia tiež vychádza z Lisabonskej stratégie EÚ a jej rozpracovania pre Slovensko v rámci dokumentov, ako je Stratégia rozvoja konkurencieschopnosti Slovenska do roku 2010, Národný program reforiem SR a Modernizačný program Slovensko 21.

NSRR je zároveň východiskový dokument pre spracovanie nového programového dokumentu na využívanie finančných prostriedkov z fondov EÚ po roku 2013.

V súlade s Lisabonskou stratégiou, v ktorej je stanovený cieľ vytvoriť konkurencieschopnú, pracovné miesta vytvárajúcu a na poznatkoch založenú ekonomiku, ktorá je charakterizovaná rastom, sociálnou súdržnosťou a úctou k životnému prostrediu, bude potrebné i naďalej v Slovenskej republike zamerať pozornosť na rozvoj: ľudských zdrojov, podnikateľského prostredia, vedy, výskumu a inovácií, životného prostredia.

Strategickým cieľom NSRR je „Integrovaným a výsledkovo orientovaným prístupom k regionálnemu rozvoju a na základe využitia vnútorného potenciálu regiónov zvýšiť do roku 2030 adaptabilitu, konkurencieschopnosť a výkonnosť regiónov pri súčasnom zvyšovaní kvality života ich obyvateľov a pri rešpektovaní princípov TUR.“



Prioritné oblasti národného rozvoja:

Prioritná oblasť 1: Veda, výskum a inovácie

Prioritná oblasť 2: Ľudské zdroje

Prioritná oblasť 3: Zamestnanosť

Prioritná oblasť 4: Konkurencieschopnosť, rast a podnikateľské prostredie

Prioritná oblasť 5: Životné prostredie - zmeny klímy, obnoviteľné energetické zdroje

- Stratégia rozvoja konkurencieschopnosti Slovenska (schválená uznesením vlády SR) – Lisabonská stratégia pre Slovensko,
 - Národný strategický referenčný rámec 2007 – 2013,
 - Národná stratégia trvalo udržateľného rozvoja (schválená uznesením vlády SR),
 - Národný program reforiem SR na r. 2011 - 2014 (schválený uznesením vlády SR),
 - Koncepcia územného rozvoja Slovenska 2013 (schválená uznesením vlády SR),
 - Politika súdržnosti v rokoch 2014 – 2020,
 - Program odpadového hospodárstva SR na roky 2011 – 2015,
 - Stratégia, zásady a priority štátnej environmentálnej politiky – zásadou vytýčenou v spomínanom dokumente je aj minimalizácia vzniku, využívanie a správne zneškodňovanie odpadov.

Dokumenty regionálnej úrovne:

- Program hospodárskeho a sociálneho rozvoja Banskobystrického samosprávneho kraja (BBSK) na roky 2014-2020.

NSRRSR zadefinovala strategické ciele BBSK nasledovne:

- doprava a zvyšovanie dostupnosti a atraktivity územia (integrovaná doprava),
- rozvoj ľudských zdrojov a zvyšovanie kvality života obyvateľov prostredníctvom informatizácie verejnej správy a podporou projektov v oblasti elektronických služieb,
- poľnohospodárstvo, lesníctvo a rozvoj vidieka,
- inovácie a rast konkurencieschopnosti priemyslu v rozhodujúcich sektoroch a pri využívaní obnoviteľných zdrojov energie.

Na základe uvedeného boli určené prioritné oblasti:

PO 1: Veda, výskum a inovácie



PO 2: Ľudské zdroje

PO 3: Zamestnanosť

PO 4: Konkurencieschopnosť, rast a podnikateľské prostredie

PO 5: Životné prostredie, zmeny klímy a obnoviteľné zdroje energie
(http://ocuholisa.sk/dokumenty/phsr_obec_holisa_2014.pdf, 2014).

Víziou obce je zabezpečiť hospodársky a ekonomicky rast pri dodržaní podmienok TUR a využití obnoviteľných zdrojov energie, kvalitne zabezpečenie životných potrieb obyvateľstva v kontexte zachovania a rozvoja kultúrnych tradícií a zvykov v obci využívajúc úzku spoluprácu verejného, neziskového i podnikateľského sektoru a občanov.

Dosiahnutím stanovených cieľov sa zlepši miestna infraštruktúra, podporí sa rozvoj miestneho vidieckeho podnikania, vytvorenie nových pracovných príležitostí, poskytnú sa kvalitnejšie základné služby samotnému obyvateľstvu i návštevníkom vidieka, čo v dôsledku prispeje k rozvoju vidieckeho turizmu v obci a zvýši sa atraktivita obce, okolitých obcí i regiónu.

Finančne prostriedky, ktoré získame z Európskych fondov, musíme čo najefektívnejšie vynaložiť. Pomáhať obciam by mali odborníci, ktorí sú vzdelaní, skúsení a majú určitú motiváciu. Musíme takých odborníkov udržať v regióne ba aj v obci, aby kapacita mladých vzdelaných ľudí čím ďalej rástla.

Dokument na dosahovanie cieľov rozvoja obce je jedným z podporných dokumentov, ktorý obsahuje podrobne detaily a ciele programu.

Poslaním PRO Opatovská Nová Ves je zabezpečiť kontinuitu rozvoja obce. Je to zároveň otvorený dokument, ktorý sa môže podľa vopred stanovených pravidiel dopĺňať a aktualizovať.

Postup spracovania Programu rozvoja obce

Program hospodárskeho a sociálneho rozvoja obce bol vypracovaný na základe Metodickéj príručky vydanej Ministerstvom výstavby a regionálneho rozvoja Slovenskej republiky, sekciou regionálnej politiky. PRO Opatovská Nová Ves obsahuje tieto základné časti:



1. Analytická časť

- pozostáva zo situačnej analýzy, t.j. identifikácie súčasného stavu socio-ekonomického vývoja obce a okolia obce, hodnotí súčasný stav v jednotlivých oblastiach na území obce, analýza bola zameraná na tieto oblasti: prírodné zdroje, demografická situácia, sociálna a technická infraštruktúra, materiálne zdroje a ekonomické zdroje,
- vypracovanie SWOT analýzy.

2. Strategická časť

- rozoberá rozvojovú stratégiu územia, resp. víziu obce a ciele obce.

3. Programová/Implementačná časť

- zahŕňa opatrenia, priority a konkrétne plánované aktivity.

4. Finančná časť

- nadväzuje na strategickú časť PRO, definuje priority a opatrenia.
- pozostáva z akčného plánu s časovým harmonogramom a návrhom finančného a organizačného zabezpečenia.

Účel Programu rozvoja obce:

Účelom je aktualizácia celého strategického rozvojového dokumentu s cieľom definovať potrebné, žiaduce priority, ktoré obci umožnia dlhodobý rozvoj založený na cielenej stratégii.

Program rozvoja obce je komplexným dokumentom. Spája otázky rozvoja fyzických štruktúr so sociálnymi, ekonomickými a ďalšími aspektmi. Preto bude mať voči ostatným plánovacím dokumentom spracovaným na miestnej úrovni zastrešujúcu funkciu. Na rozdiel od územného plánu, ktorý rieši najmä otázky fyzického rozvoja územia (lokalizáciu zástavby a priestorové regulatívy pre stavebný rozvoj, funkčné využitie rozvojových plôch), program rozvoja obce sa podrobnejšie zaoberá otázkami ekonomického a sociálneho rozvoja, čím vo vzťahu k územnému plánu plní komplementárnu funkciu.



- Územný plán obce
- Program odpadového hospodárstva
- Program rozvoja bývania
- Plán rozpočtu obce



Poslaním PRO je **zabezpečiť kontinuitu rozvoja obce**. Je to otvorený dokument a mal by sa **podľa vopred stanovených pravidiel dopĺňať a aktualizovať**.

2 ANALÝZA ZDROJOV

Analýza geografických, ekonomických podmienok a prírodných daností obce

Obec Opatovská Nová Ves leží na rozhraní historického Hontu a Novohradu, v blízkosti hlavného cestného ťahu Šahy a Veľký Krtíš, na sever od rieky Ipel' v Ipel'skej kotline v doline Čahovského potoka. Tento názov obce, vzniknutý po zlúčení Opatoviec a Novej Vsi, sa objavil prvý krát v písomných zmienkach v roku 1902.

Samotnú usadlosť spomínajú už na začiatku 12. storočia (1132/1135), keď vznikla z tej chotárnej časti Neniniec, ktorá sa neskôr stala majetkom bzovického kláštora.

Nová Ves ako slovanské sídlo z doby veľkomoravskej vznikla v 13. storočí na panstve Huntovcov. Doložená je rokom 1330. Potom, čo bola majetkom kostola v Bzovíku, patrila zemianskym rodinám, v 18. storočí Vajdovcom, Blaskovicovcom a rodine Tihanyovcov.

Opatovce vznikli v 13. storočí, spomínajú sa v roku 1358. Obec, ktorej obyvatelia boli roľníkmi a vinohradníkmi, patrila Huntovcom.

Z historického hľadiska je nesmierne dôležitá identifikácia tohto územia z pohľadu regionálneho.

Novohrad sa rozprestiera na južnej strane stredného Slovenska a na severe Maďarska. V minulosti predstavoval stolicu (župu) v Predunajsku.

Historický Novohrad vznikol na prelome 11. a 12. storočia a pôvodne zaberá malú časť územia Hontu a Malohontu.

Územie Novohradu rozdeľuje vulkanická brázda na dve časti – na severnú slovenskú časť a na južnú maďarskú časť. Funkčná štruktúra severnej časti je charakterizovaná prevažne hornatým charakterom krajiny s prírodnými atraktivitami a surovinovým potenciálom, s veľmi čistým a neporušeným životným prostredím a s potenciálom pre využitie cestovného ruchu.

Funkčná štruktúra južnej časti je charakteristická prírodným prostredím nížinného typu s intenzívnym poľnohospodárskym využívaním a vysokým podielom pôd, ktorých produkčné schopnosti sú porovnateľné s Podunajskou nížinou.

Vo svojich rozmeroch sa Novohrad zachoval až do vzniku Československej republiky.

Slovenský Novohrad sa nachádza na západnej strane rieky Ipel', v Slovenskom rudohorí a na Krupinskej planine. Ipel'ská kotlina a Lučenská kotlina vyplňajú strednú časť slovenského Novohradu. Ipel'ská kotlina ako časť Juhoslovenskej kotliny zasahuje do Novohradu len svojou severnou časťou. Ostatná časť spadá do územia Maďarskej republiky. V rámci kotliny rozlišujeme dva stupne – ploché územie pozdĺž Ipľa a jeho prítokov a pahorkatinný stupeň, ktorý vystupuje do výšky 70-100 m nad dná dolín, ktoré ho početne rozčleňujú. Nadmorské výšky v kotline nepresahujú zväčša 300 m. Novohrad tvorí iba necelú polovicu súčasného okresu Veľký Krtíš. Väčšinu rozlohy tohto okresu vyplňa časť historickej Hontianskej stolice. V súčasnosti tvorí Novohrad stred južnej časti stredoslovenského kraja – východná časť okresu Veľký Krtíš, juhozápadná časť okresu Zvolen a takmer celý okres Lučenec. Novohrad bol i v minulosti predovšetkým poľnohospodárskou, obilninárskou a krmovinárskou oblasťou s chovom dobytky a oviec.

Informácie o okrese Veľký Krtíš

Po rôznych administratívnych zmenách vznikol v r. 1968 **okres Veľký Krtíš** z častí územia Lučenského a Zvolenského okresu. Lučenec okrem severovýchodnej časti patrí celý do Novohradu.



Územie dnešného okresu Veľký Krtíš patrilo v minulosti k Hontu a Novohradu. Rozprestiera sa v južnej časti územia Stredoslovenského kraja. Susedí s okresmi Lučenec, Zvolen a na západe s okresom Levice. Južnú časť okresu tvorí štátna hranica s MR.

Územie okresu je pomerne členité. Severnú časť tvorí Javorie, Krupinská planina, na severozápade je ohraničený Čebovskou bukovinou. Južná časť okresu má nížinný charakter a geograficky patrí do Juhoslovenskej nížiny. Prírodnou štátnou hranicou je rieka Ipel'. Samotná Ipel'ská kotlina je najúrodnejšou oblasťou okresu. Severnú časť okresu pokrývajú lesy. Poloha a dobré klimatické podmienky predurčujú okres pre poľnohospodársku výrobu. Nerastné bohatstvo okresu je hlavne v hnedom uhlí, ktoré bolo základom rozvoja priemyselného potenciálu okresu.

Archeologicky nie je územie okresu dostatočne preskúmané. Z doterajších bádani sa dá predpokladať osídlenie územia okresu od najstarších čias. Stopy najstaršieho osídlenia nachádzame najmä v Poiplí. Údolie rieky Ipel' bolo husto obývané už v kamennej dobe. Asi tisíc rokov pred naším letopočtom ľudia začali osídľovať kraj z juhu na sever. Vystriedali sa tu rôzne kmene. Každý mal iný spôsob života a zvyk i vlastnú kultúru, ktorá sa prejavila napr. vo výrobe keramiky a rôznych predmetov.

Najstarší stupeň vývoja spoločnosti na území okresu predstavuje staršia doba kamenná – **paleolit**. Jednou z dôležitých paleolitických staníc sú Sečianky. Medzi nimi a Veľkou Vsou nad Ipľom sa našlo veľké množstvo kremenných odštiepkov. Schichman-Petrovský uvádza aj ďalšie paleolitické /aurignacienske/ sídliská: sídlisko v Kováčovciach, lokalita Kúria v Novej Vsi, Olováry, Opatovská Nová Ves, Sklabiná, Selešťany, Veľká Čalomija a Veľká Ves nad Ipľom /in: Praveké osídlenie stredného Slovenska, 1960/.

Geografická poloha obce

Katastrálna výmera obce podľa Krajskej správy štatistického úradu SR v Banskej Bystrici k 1.1.1996 je 915 ha s hustotou obyvateľstva na 1 km² – 71. Obec hraničí so susednými územiami Leseníc, Slovenskej Ďarmôt, Bátorovej a Neniniec. Najvyšší bod územia sa nachádza vo vrchoch Stráž s nadmorskou výškou 255 m a najnižší bod v Dolnej lúke s výškou 145 m.

Obecným územím pretekajú 3 rieky: Kosihovský, Čebovský a Seliansky, ktoré sa vlievajú do pohraničnej rieky Ipel'. Okrem uvedených vrchov sa v obci a v jej okolí nachádzajú i nasledovné hory, vrchy a polia: Dolné viničky, Dolné Podlužany, Pod horou, Budka, Pod Budkou, Iľašovský vrch, Iľašovské vinice a Iľašovské zeme.

Vlastníctvom obce je aj malá osada resp. major „Pálház“, ktorý bol v minulosti početnejšie obývaný viacerými rodinami.

Do katastrálneho územia obce spadá aj časť vodnej nádrže Nenince, ktorej ostatná časť patrí susedným obciam – Bátorovej a Neninciam. Z dôvodu rozlohy vodnej nádrže (s kapacitou 2 200 000 m³) podľa jednotlivých katastrov je súčasný názov vodnej nádrže právne prerokúvaný. Na základe katastrálnej príslušnosti spadá najväčšia časť vodnej nádrže do katastrálneho územia Opatovskej Novej Vsi.

Pôvodný zámer vybudovania nádrže bol zavlažovanie okolitého územia, ktoré je sčasti uskutočniteľné i na princípe gravitácie.

Výmera územia obce Opatovská Nová Ves



výmera v ha v roku 2011	915
z toho: poľnohospodárska pôda	781
lesné pozemky	64
vodné plochy	19
zastavaná plocha	44

Zdroj: ŠÚ SR, 2015

Nerastné suroviny

Geologická stavba okresu Veľký Krtíš nedáva predpoklad výskytu ložísk rudných surovín. Z nerudných surovín sa v okrese vyskytujú piesky, štrkopiesky, tehliarske suroviny a stavebný kameň. Stavebné piesky ako najbežnejšia surovina v okrese sa príležitostne ťažili pri Veľkom Krtíši a v Čebovciach. V povodí rieky Ipel' sa ťažili aluviálne piesky, štrkopiesky, tehliarske suroviny, stavebný kameň a vulkanické horniny.

Geografická poloha obce vysvetľuje dominanciu **poľnohospodárskej výroby**. Veľká časť miestneho obyvateľstva je zamestnaná (i sezónne) v poľnohospodárskom družstve Nenince. Súčasné produkčné dispozície poľnohospodárstva však nie sú dostatočne využité.

V okrese vôbec je akútny nedostatok finančného kapitálu, vládne všeobecná recesia, manažment podnikov prejavuje nízku úroveň riadenia a dosahujú sa nízke úžitkové parametre výroby. Nebadať naštartovanie stabilizačných procesov, skôr naopak. Značná časť poľnohospodárskych podnikov je na hranici ekonomicko - finančného a výrobného - technologického kolapsu z dôvodu nedostatku hotových peňazí, nedostupných úverov, reštrikcie výdavkov na úkor podstaty výroby a podobne.

Zníženie vlastnej poľnohospodárskej výroby v okrese zaznamenalo následne rapidný pokles dopytu po službách pre poľnohospodárstvo, po materiálno-technickom vybavení, i po spracovateľských kapacitách pre poľnohospodárske suroviny.

Obec má prírodno-klimatické danosti hlavne pre pestovanie obilnín, okopanín, olejní, viniča, ovocia, zeleniny, pre chov dobytka, ošípaných, hydiny na podstatne vyššej úrovni než v súčasnej dobe. I v súčasnosti prebieha transformácia likvidovaných poľnohospodárskych družstiev na nové právnické subjekty. Poľnohospodárstvo však naďalej ostáva kľúčovým odvetvím aj z hľadiska zamestnanosti, krajiny tvorby a udržania sociálnej úrovne okresu.

Analýza inštitucionalizovanej spolupráce obce na miestnej a regionálnej úrovni

Spoločný obecný úrad

V rámci medziobecnej spolupráce v Slovenskej republike sa obec Opatovská Nová Ves združila s ďalšími obcami regiónu Stredného Poľia (Bátorová, Čebovce, Kosihovce, Nenince, Opava, Seľany) v záujme kvalitného, racionálneho a efektívneho zabezpečovania výkonu prenesených úloh štátneho sektoru na samosprávu v samosprávnych funkciách, v oblasti vodného hospodárstva, ochrany prírody, telesnej kultúry, zdravotnej starostlivosti,



pozemných komunikácií, územného plánovania a stavebného poriadku, regionálneho rozvoja a cestovného ruchu a školstva do spoločného obecného úradu.

Sídlom spoločného obecného úradu je obec Čebovce. Štatutárnym orgánom v pracovno-právnych vzťahoch zamestnancov spoločného obecného úradu a v majetko-právnych veciach, týkajúcich sa len spoločného obecného úradu, je starosta obce Čebovce.

Spoločenstvo obcí regiónu Poiplia

V roku 2000, na základe iniciatívy starostu obce bolo zriadené **Spoločenstvo obcí regiónu Poiplia** so sídlom v Opatovskej Novej Vsi, ktoré združuje 40 obcí Veľko-krtíšskeho okresu. Táto integračná snaha veľkého formátu sa osvedčila v realizácii ISPA projektu, ktorým sa na zabezpečenie pitnej vody pre južnú časť okresu Veľký Krtíš získala dotácia vo výške 28 mil. EUR. Realizácia projektu je v polohe vypísania tendra projektového dodávateľa, pretože po zmene investora zo strany EÚ sa ňou stala Stredoslovenská vodárenská spoločnosť, a.s. v Banskej Bystrici.

Mikroregión - Údolie Čebovského potoka – združenie obcí

Obec Opatovská Nová Ves je taktiež jednou z 10 členov mikroregiónu pod názvom - Údolie Čebovského potoka – združenie obcí, so sídlom v Čebovciach. Predsedom spoločnej úradovne pre obce je starosta Čeboviec.

Cieľmi tohto záujmového združenia je riešiť záujmy na rozvoji členských obcí v oblastiach:

- hospodárstva, infraštruktúry, spoločného územného plánovania
- rozvojových projektov a investícií
- rozvoja a spolupráce spoločenských inštitúcií, školstva, kultúry, športu
- výskumu a inovácií
- zlepšenia životného prostredia
- zdravotníckej starostlivosti
- bezpečnosti a ochrany.

V r. 2002 sa na základe dlhoročnej spolupráce uzavrela partnerská zmluva medzi Čebovským mikroregiónom a maďarským mikroregiónom Vnútný Cserhát (pôvodný názov „Belső Cserhát“), do ktorého spadá okolie Balašských Ďarmôt.

Cieľom oboch mikroregiónov je sústrediť sa na cezhraničný spoločný rozvoj a na vytváranie a realizáciu spoločných plánov, čím sa majú uspokojiť potreby cieľových skupín. Zároveň sa získajú nové kontakty a možnosti, ale predovšetkým skúsenosti do budúcnosti s využívaním integračných možností v spolupráci s EÚ.

Dňa 26.9.2003 sa uskutočnilo v obci Terany v Maďarskej republike slávnostné podpísanie dohody o spolupráci medzi slovenským mikroregiónom “Údolie Čebovského potoka” a maďarským mikroregiónom “Belső Cserhát” so sídlom predstavenstva v obci Herencsény.

Zastupiteľstvá obidvoch strán sa dohodli na vzájomnej spolupráci, napomáhajúcej rozvoju príslušných regiónov najmä ohľadne možností, ktoré ponúka vstup dotyčných krajín do EÚ.

Ide najmä o starostlivosť a upevňovanie vzájomných družobných vzťahov v oblasti sociálnej, hospodárskej, vzdelávacej, kultúrnej a športovej. V oblasti školstva sa partnerskými mikroregiónmi zabezpečuje vzájomné vyučovanie národnostných jazykov a vzájomné



dodávanie učebných pomôcok a materiálov.

Oficiálnymi zástupcami vedenia príslušných mikroregiónov sú predsedovia správnych rád príslušných mikroregiónov. Mikroregión "Údolie Čebovského potoka" vstúpil pri tejto príležitosti do maďarského grantového programu "Leader", ktorý sa zameriava na spoločné aktivity ohľadne hospodárskeho rozvoja vidieka.

Ipeľský Euroregión

Ide o ochranárske a kultúrne združenie Poipia, ktoré bolo založené v r. 1992. Cieľom je rozvíjať a uplatňovať zásady ochrany životného prostredia a kultúrnych hodnôt v povodí Ipeľa (5150km²), v spolupráci so svojou partnerskou organizáciou v MR so sídlom v Balašských Ďarmotách s „Ipoly Únió“. Ide o spoločnú ochranu a riešenie vzniknutých problémov povodia rieky Ipeľ ako komplexného celku.

Partnerská spolupráca

Predstaviteľstvo obce spolupracuje na základe partnerskej zmluvy s dvoma družobnými obcami v Maďarsku – s obcou **Terany, Jobbágyi a Tass**.

Opatovská Nová Ves – Terany

Oficiálnemu naplneniu partnerskej zmluvy predchádzala dlhoročná spolupráca, ktorá sa medzi obcou Terany a Opatovská Nová Ves prejavila v nápe o vzájomnom vyhotovení zvoníc s názvom "Zvony, ktoré nepoznajú hranice", ktoré by mali zaznieť v deň vstupu dotyčných krajín do EÚ.

Zatiaľ sa tento plán zrealizoval v Teranoch spoločnou hodnotnou prácou obyvateľov, ktorí sú väčšinou slovenskej národnosti. Na maďarských základoch sa postavila k zvonica s maďarsko-slovenským názvom, projektovaná slovenským stavbárom Petrom Abonyim, držiteľom ceny Jurkoviča.

V dohľadnej dobe sa má tento zámer realizovať i v Opatovskej Novej Vsi na základe projektu maďarského stavbára. Po skončení prác na slovenskej zvonici má nasledovať vysvätenie na slovenskom aj maďarskom území.

Na vyššie uvedenej umeleckej spolupráci sa podieľa „Arttéma“ – umelecký spolok bez hraníc so sídlom v Teranoch -, ktorý sa usiluje tvoriť rešpektujúc základné prirodzené hodnoty tejto časti Čerhátkeho regiónu.

Týmto činom sa má symbolicky spečatiť a naplniť jedno z hlavných poslání EÚ – symbolické spojenie prekročením hraníc.

Okrem uvedeného sa spolupráca vymedzuje v oblasti kultúry na knižničnú výpomoc a usporadúvanie letných detských táborov.

Opatovská Nová Ves – Tass

Obec Tass je podobne ako obec Terany orientovaná na udržiavanie miestnych tradícií a hodnôt, čo potvrdzuje i miestna publikácia resp. fotografická dokumentácia o živote jej obyvateľov, vydaná v roku 2001. V družobnej obci Tass dominujú najmä vodné športy.



Spolupráca medzi družobnými obcami sa koncentruje predovšetkým na oblasť športu, najmä futbalu.

Prístup LEADER

Os vychádza z európskej iniciatívy Leader. Akronym LEADER znamená Liaison Entre Actions de Développement de l'Économie Rurale (spájanie aktivít, ktoré podporujú hospodársky rozvoj vidieka).

Cieľom je zlepšenie kvality života vo vidieckych oblastiach a zlepšenie ekonomickej príležitosti a sociálnych podmienok vidieckeho obyvateľstva. Tento cieľ sa v podmienkach Slovenskej republiky bude naplňovať prostredníctvom realizácie integrovaných stratégií rozvoja územia, v rámci ktorých sa budú realizovať projekty jednotlivých žiadateľov. Integrovanú stratégiu rozvoja územia pre určité územie vypracuje miestna akčná skupina (MAS), prostredníctvom ktorej sú do praxe zavádzané princípy prístupu Leader.

Cieľom prístupu Leader je podporovať obyvateľov vidieckych oblastí, aby na základe vzájomnej spolupráce na báze partnerstva prekonalí nové problémy, ktorým vidiecke oblasti čelia, aby sa zamysleli nad dlhodobým potenciálom svojich oblastí a implementovali spoločne vytvorené integrované, vysoko kvalitné a originálne stratégie trvalo udržateľného rozvoja svojho územia.

Priorita - zlepšovanie manažmentu a riadenia a mobilizácia rozvojového potenciálu vo vidieckych oblastiach.

V programovom období 2007 - 2013 bola obec členom MAS Partnerstva Krtíškeho Poiplia. V roku 2014 sa členovia MAS Partnerstva Krtíškeho Poiplia rozhodli, že založia 2 nové občianske združenia. Celý proces bol ukončený registráciou Občianskeho združenia Ipeľská kotlina - Novohrad dňa 27.03.2015. Od tej doby patrí do občianskeho združenia IKN, ktorý sa uchádza o štatút MAS.

Pri spracovaní novej stratégie CLLD pre OZ IKN boli využívané postupy a metódy interaktívneho plánovania, ktoré sa vyznačujú aktívnym zapojením verejnosti do všetkých etáp prípravy a spracovania, najmä však týchto etáp: SWOT analýza územia, Vízia rozvoja územia, Problémová analýza a stanovenie rozvojových priorít, Strategická časť (strategický cieľ, strategické priority, špecifické ciele, opatrenia, aktivity), Akčný plán, Finančný plán a Implementačný rámec. Etapy spracovania auditu a monitorovacieho a hodnotiaceho rámca boli vo väčšej miere úlohou vonkajších expertov. Stretnutia k tvorbe stratégie CLLD sa konali počas rokov 2014 a 2015. Celkom bolo realizovaných 8 stretnutí priamo v území s celkovým počtom účastníkov 141 osôb.

Územie Občianskeho združenia tvoria 2 mikroregióny (mikroregión Údolie Čebovského potoka, mikroregión Ipeľská dolina), ktoré sú súčasťou okresu Veľký Krtíš, kde zaberajú jeho celú juhozápadnú časť.



K historickým pamätihodnostiam obce patria:

- **kostol na počesť Ježišovho srdca** (postavený v r. 1924) s Lourdskou jaskyňou, postavenou pred 10 rokmi
- **Pamätník vojny**, postavený obetiam 1. a 2. svetovej vojny
- **socha sv. Jána Nepomuckého** z 19. storočia
 - (Uvedené pamiatky sa spoločne nachádzajú v kostolnej záhrade.)
- **socha sv. Štefana**, dielo maďarského sochára Sándora Kristiányiho, umiestnená pred miestnym kultúrnym domom od roku 2001

V dedine nájdeme aj niekoľko pamiatok ľudového staviteľstva, ako napr. niekoľko sedliackych domov.

Nedávno pribudla do vlastníctva obce zrenovovaná budova, ktorá archivuje a sprístupňuje miestne pamiatky ľudovej tradície pod názvom **„Obecné múzeum“**. Na jej zriadení sa podieľali samotní obyvatelia obce zhromažďovaním rôznych historických predmetov, ktoré sa odovzdávali z generácie na generáciu. Takýmto spôsobom vytvorili jedinečnú kolekciu, ktorá sa stala vzácnym dokumentom minulosti pre upevnenie identity pre súčasných obyvateľov.



Pravdepodobne v 15./16. storočí postavila rodina Gyürkyovcov v Novej Vsi peknú kúriu, ktorá sa neskôr stala majetkom Jakaba Schusdeka a zachovala sa do dnešných čias. Z roku 1770 sa zachovalo urbárium Novej Vsi. Už v tomto období sa zaznamenali také mená, ktoré sa zachovali a používajú dodnes vo vtedajšej podobe (Péter, Tóth, Szabó a pod.)

Podľa najstarších údajov bola Nová Ves územne rozsiahlejšia i počtom obyvateľov väčšia než Opatovce. Po obvode dediny sú rozmiestnené 4 kríže, ktoré spadali v minulosti do majetku miestnych rodín.

Obyvatelia obce sú silne nábožensky založení. Až 97,48% obyvateľstva vyznáva **rímsko-katolícke náboženstvo**. Tento stav má svoje korene v minulosti. Už predkovia tunajšieho obyvateľstva často vyhľadávali okolité i vzdialenejšie pútnické miesta. Tento zvyk sa sčasti zachoval dodnes. Každoročne totiž obyvatelia vyhľadávajú okolité pútnické miesta (Sv. Kút, Osušie a pod.)

Zvláštnosťou obce je **kultúra pochovávaní**, ktorá sa zachovala z obdobia stredoveku. Ide o pochovávanie zosnulého tvárou smerom na východ, pričom nápis na náhrobku smeruje na západ.

V súčasnosti sa obec usiluje o posilnenie identity svojich občanov prepojením minulosti s prítomnosťou aj formálnou cestou – svedčia o tom publikácie, pohľadnica obce a erb obce, znázorňujúci biskupskú palicu a strapec hrozna. V mladých ľuďoch sa obec usiluje vzbudiť záujem o rodnú obec a vypestovať kladný vzťah k nej.

Kultúrny život dediny je sčasti tradičného a sčasti moderného rázu. Každoročne sa usporadúvajú **oslavy na počesť založenia obce** tzv. Deň obce. Miestni obyvatelia si v priestoroch kultúrneho exteriéru pripomínajú ľudové umenie, históriu a tradície.

V strede obce sa nachádza moderný kultúrny dom a priestory obecného úradu v spoločnej budove. Pre uspokojenie športových potrieb v obci funguje dobre vybavené futbalové ihrisko a tenisový kurt. Obec má stále futbalové mužstvo.

Obec má i požiarnu záchrannú službu, ktorá má 30 členov. Požiarnický zbor sa aktívne zúčastňuje na súťažiach v okolitých obciach.

Analýza obyvateľstva a jeho štruktúry

Obec Opatovská Nová Ves má podľa ostatného sčítania z roku 2014 spolu 697 obyvateľov.

Tab. -Historický vývoj počtu obyvateľov

rok	počet obyvateľov	rok	počet obyvateľov
1869	447	1950	701
1880	392	1961	778
1890	405	1970	743
1900	440	1980	725
1910	557	1991	659



1921	571	2001	635
1930	644		

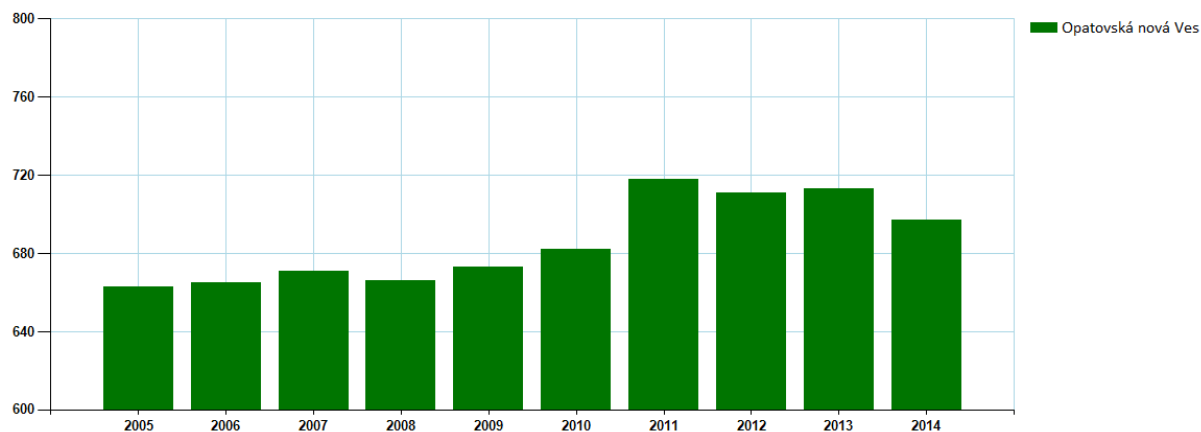
Zdroj: ŠÚ SR, 2015

Tab. - Vývoj počtu obyvateľov v obci

Roky	2005	2006	2007	2008	2009	2010	2011	2012	2013	2014
Počet obyvateľov	663	665	671	666	673	682	718	711	713	697

Zdroj: ŠÚ SR, 2015

Graf - Vývoj počtu obyvateľov v obci



Zdroj: ŠÚ SR, 2015

Počet ekonomicky aktívnych osôb bez pracujúcich dôchodcov je 285, z toho 170 mužov a 115 žien. Z uvedeného vyplýva, že podiel ekonomicky aktívnych z trvale bývajúceho obyvateľstva je 44,9%.

Tab. – Vekové skupiny v obci

Roky	2005	2006	2007	2008	2009	2010	2011	2012	2013	2014
Predproduktívny vek (0-14)	91	87	89	81	84	83	102	96	95	87
Produktívny vek (15-64)	478	487	490	493	498	509	530	522	524	512
Poproduktívny vek (65 a viac)	94	91	92	92	91	90	86	93	94	98

Zdroj: ŠÚ SR, 2015

Vo veku od 1 - 14 rokov je zaznamenaných 87 občanov, vo veku 15 - 64 je 512. Nad 65 rokov evidujú v počte 98. Súčasný počet obyvateľov v Opatovskej Novej Vsi nad 65 rokov (vek dôchodkový) je 54. Priemerný vek v obci je 40 rokov. Index starnutia ukazuje hodnotu 111,54.

Z trvale bývajúceho obyvateľstva sa hlási 252 k národnosti slovenskej, 394 k národnosti maďarskej, u ostatných 58 obyvateľov nezistené.

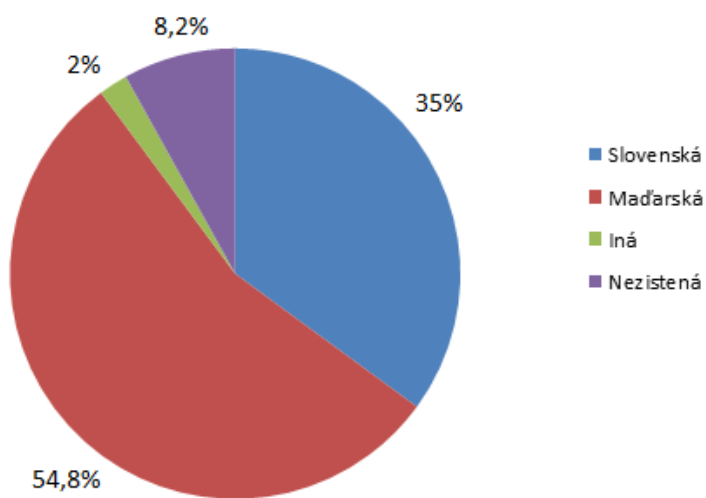
Tab. – Národnostné zloženie obce



Národnosť	Muži	Ženy	Spolu
Opatovská Nová Ves			
Slovenská	122	130	252
Maďarská	187	207	394
Iná	9	6	15
Nezistená	42	16	58
Spolu	360	359	719

Zdroj: ŠÚ SR, 2015

Graf - Národnostné zloženie obce



Zdroj: ŠÚ SR, 2015

Analýza vývoja zamestnanosti a nezamestnanosti

Vývoj miery nezamestnanosti je priamo úmerný vývoju počtu evidovaných nezamestnaných. Klesajúca tendencia počtu poberateľov podpory v nezamestnanosti je zapríčinená tým, že občania sú vyradovaní na krátkodobé pracovné pomery v poľnohospodárstve, stavebníctve.

Najväčšie problémy s uplatnením na trhu práce majú absolventi. Vývoj dynamiky rastu počtu absolventov má skôr klesajúcu tendenciu. Najvyšší prítok bol v máji a júni 2002 a tiež mesiacoch júl, august a september po evidovaní tých absolventov, ktorí sa nedostali na ďalšie štúdium. Kľúčovým problémom v okrese naďalej zostáva vysoký počet evidovaných nezamestnaných, ktorý sa nelíši od predchádzajúcich rokov. V obci miera evidovanej nezamestnanosti je 21,05% (31.12.2013).

Tab. - Miera nezamestnanosti v obci k 31.12.2013

OBEC	CELKOM			INDISPONIBILNÍ			DISPONIBILNÍ			EAO	% miera
Opatovská Nová Ves	44	35	79	5	6	11	39	29	68	323	21,05

Zdroj: ŠÚ SR, 2015



Najčastejšou oblasťou zamestnania a podnikania zostáva v okrese poľnohospodárstvo. Potravinársky priemysel má dominantné postavenie v južnej časti Banskobystrického kraja – medzi najvýznamnejších spracovateľov patrí Mliekareň V. Krtíš a novovytvorená mraziareň Vinica, a.s., ktorá výškou svojej produkcie patrí medzi najväčších výrobcov zeleniny na Slovensku a pritom cca 30% z jej celkovej produkcie je určené na export do krajín EÚ.

Demografický vývoj obyvateľstva

Územie Veľkého Krtíša sa vyznačuje veľmi nízkou dynamikou, ktorá má dlhodobú tendenciu a je charakteristická pre okresy na juhu SR. Z pohľadu budúceho vývoja súčasná demografická štruktúra nevytvára priaznivé predpoklady pre zvýšenie počtu obyvateľstva z vlastných zdrojov.

Za predpokladu prehlbovania týchto tendencií by sa mal počet obyvateľov okresu mierne znižovať, pričom sa bude prehlbovať proces starnutia obyvateľstva, dôkazom čoho je zvýšenie priemerného veku u oboch pohlaví, zhoršenie indexu starnutia, ako aj predĺženie strednej dĺžky života pri narodení u oboch pohlaví. V roku 2011 došlo k celkovej stagnácii počtu obyvateľov.

Sídlna štruktúra okresu

Urbanizačný proces prebiehajúci na území Slovenska v minulosti zásadne neovplyvnil sídelnú štruktúru okresu. Územie okresu je málo zaľudnené (55,3 obyv. /km²). Obyvateľstvo žije v rozptýlenom vidieckom osídlení v 71 obciach, z ktorých sú len dve mestá – Veľký Krtíš a Modrý Kameň, ktorý je počtom obyvateľov najmenším mestom v SR.

Obcí s počtom obyvateľov do 1 000 je 63, od 1 001 do 2 000 je 7. V oboch uvedených mestách žije 33,0% obyv. okresu. Obce s počtom obyvateľov nad 1 000 sa nachádzajú v južnej časti okresu pozdĺž hraničnej rieky Ipel s Maďarskou republikou.

Analýza občianskej vybavenosti

Na základe analýzy východiskovej pozície pre štrukturálnu adaptáciu výrobných podnikov a závodov v obci i v rámci okresu založenej na monitorovaní vývoja a na dostupných štatistických podkladoch je možné konštatovať, že súčasný stav je produkčne, sídelne a infraštruktúrne poddimenzovaný.

Technická infraštruktúra

- vybavenosť obce vodovodmi, kanalizáciou a plynovodmi

Obec je vybavená verejným vodovodom verejnou kanalizáciou a je aj plne plynofikovaná. V súčasnosti je na kanalizáciu napojených 85% obyvateľov. Obec má vybudovaný aj vlastnú ČOV. Z hľadiska dopravy a dodávky plynu má základný význam medzisúštny plynovod BRATSTVO VVTL DN 700, PN 6,4 Mpa. Vlastný odber zemného plynu sa realizuje aj zo



súbežného plynovodu DN 100 prostredníctvom odbočiek a prípojok pre jednotlivé sídelné útvary.

V rámci okresu Veľký Krtíš sa implementuje projekt /ISPA/ **"Zásobovanie južnej časti okresu Veľký Krtíš pitnou vodou"**. Spoločenstvo obcí regiónu Poiplia" so sídlom na Obecnom úrade v Opatovskej Novej Vsi, uzavrelo dňa 16.01.2003 so Stredoslovenskou vodárenskou spoločnosťou a.s. Banská Bystrica - Dohodu o postúpení práv, povinností a záväzkov na stavbu "Zásobovanie južnej časti okresu Veľký Krtíš pitnou vodou".

Z celkového počtu 71 sídiel okresu nemá vybudovaný verejný vodovod na dodávanie kvalitnej pitnej vody vyhovujúcej STN 75 7111 - pitná voda, ako aj smernici EÚ 98/83/ES o kvalite pitnej vody - celkom 39 obcí. Opatrenie zabezpečenia zásobovania pitnou vodou má jednoznačnú prioritu legislatívy Spoločenstva. Opatrenie je zamerané na výstavbu vodárenskej sústavy na riešenie deficitu kvalitnej pitnej vody v obciach s najvyšším znečistením podzemných vôd. Riešený projekt pozostáva celkom z 5 stavieb pre zabezpečenie zásobovanosti pitnou vodou 39 obcí okresu teda celého Poiplia. Jednotlivé stavby pozostávajú z výstavby prírodných potrubí, výtlačných potrubí, vodojemov s prislúchajúcimi objektmi, čerpacích staníc a napojenia vodných zdrojov do vodovodnej sústavy.

Vo vízii je identifikovaná potreba dokončenia výstavby splaškovej kanalizácie a ČOV. V súčasnosti je ČOV uvedená do skúšobnej prevádzky a slúži miestnemu Migračnému táboru a obci Nenince.

- Elektrické siete

Obec je v rámci okresu Veľký Krtíš zásobovaná elektrickou energiou linkami 110 kV VVN elektrickej energie a to vedením Lučenec – Veľký Krtíš a Veľký Krtíš – Malé Zlievce – Rimavská Sobota.

Vo Veľkom Krtíši je tiež rozvodňa VVN/VN s trojfázovým transformátorom 2 x 25 MVA, odkiaľ vedú zásobovacie zariadenia VN 22 kV lúčovite do jednotlivých sídelných útvarov a k väčším odberateľom.

Podmienky bývania

Tab. - Domový fond podľa typu bývania

Obec	rodinné domy	bytové domy
Opatovská Nová Ves	258	1

Zdroj: ŠÚ SR, 2015

Bývanie a jeho úroveň patria k dôležitým aspektom celkových životných podmienok obyvateľstva. Byt neplní iba materiálnu funkciu prirodzených potrieb rodiny ako základnej jednotky spoločnosti, ale zároveň je výraznou zložkou kultúrneho štandardu obyvateľstva a v nemalej miere aktívne pôsobí na regeneráciu ľudí. Na celkovú úroveň bývania pôsobí predovšetkým počet obyvateľov bývajúcich v bytoch a domácnostiach, čo je však popri celkovom počte bytov a ich vybavení podmienené skladbou obyvateľstva a domácností. V obci je 258 rodinných domov a 1 bytový dom.



Sociálna infraštruktúra

-školsťvo

Obec ponúka nasledovné možnosti vzdelania:

- Materská škola, s počtom zariadení 1, s počtom tried 1 a s terajším počtom detí 19 a s dvoma učiteľkami.
- Verejná knižnica s počtom knižničných jednotiek 1800, s počtom čitateľov 35 a s jednou knihovníčkou.
- Kultúrno-výchovné zariadenie- kultúrny dom.

-zdravotníctvo

V obci sa neposkytujú žiadne zdravotnícke služby. Väčšina obyvateľstva spadá do kompetencie obvodnej ambulancie v Neninciach, kde ordinuje 1 obvodný lekár pre dospelých, 1 gynekológ a 1 detský lekár.

Doprava a telekomunikácie

Rozvoj dopravnej a telekomunikačnej infraštruktúry je jedným zo základných predpokladov rozvoja každého regiónu a výrazne ovplyvňuje hospodársky potenciál, spôsob života a životnú úroveň jej obyvateľov. Územie okresu V. Krtíš je charakteristické vysokým podielom ciest II. a III. triedy a tiež mostných objektov do 10 m dĺžky.

Na území Banskobystrického kraja sa nachádzajú tri dopravné spoločnosti Slovenskej autobusovej dopravy so sídlami v B. Bystrici, Zvolene a Lučenci, ktoré sa v súčasnosti nachádzajú v procese transformácie. (t.č. akciové spoločnosti s väčšinovou účasťou štátu). Súkromní dopravcovia sa podieľajú na trhu pravidelnej hromadnej autobusovej dopravy len min. mierou.

Za roky 2011-2014 zaznamenáva preprava osôb pokles o 10,1%, ktorá súvisí s výkonnosťou ekonomiky, vysokou mierou nezamestnanosti a rozvojom individuálnej automobilovej dopravy.

Telekomunikačná infraštruktúra

V oblasti služieb, poskytovaných prostredníctvom mobilnej siete sú mobilní operátori prevádzkujúci analógovú sieť NMT 450 MHz, digitálnu sieť GSM 900 MHz, GSM 1800 MHz a UMTS.

Vysielanie rozhlasových a televíznych programov pre držiteľov licencií je zabezpečované na základe zmluvných vzťahov alebo prostredníctvom siete vlastných vysielačov držiteľov licencií. Niektoré oblasti nemajú pokrytie TV signálom.

Environmentálna infraštruktúra

Medzi hlavné ciele regionálneho rozvoja na úseku starostlivosti o životné prostredie patrí:

- Starostlivosť o kultúrne dedičstvo a o obnovu a revitalizáciu pamiatkového fondu
- Zlepšenie technickej infraštruktúry regiónu



- Opatrenia na ochranu a tvorbu životného prostredia
- Obmedzenie vplyvov poškodzujúcich životné prostredie
- Podpora efektívneho využívania prírodných zdrojov regiónu.

Starostlivosť o vodný fond je zabezpečovaná poverenými organizáciami Slovenský vodohospodársky podnik š.p. Banská Štiavnica, Lesy Slovenskej republiky š.p. Banská Bystrica a Slovenský hydrometeorologický ústav Bratislava nástrojmi vodného plánovania.

Územie kraja je z hľadiska hydrologického členené na tri čiastkové povodia: Hron, Ipel' a Slaná. Pre čiastkové povodie Ipel' do V. triedy čistoty bolo zaradených v skupine ukazovateľov A – 41,1 km dĺžky toku, v skupine ukazovateľov C – 45,3 km dĺžky toku, v skupine ukazovateľov D – 11,6 km dĺžky toku, v skupine ukazovateľov E – 149,83 km sledovanej dĺžky toku.

Poznámka: STN 75 7221 Klasifikácia kvality povrchových vôd, platnej od januára 1999 klasifikuje povrchové vody do 5 tried čistoty. 1. trieda – veľmi čistá voda, 2. trieda – čistá voda, 3. trieda – znečistená voda, 4. trieda – silne znečistená voda, 5. trieda – veľmi silne znečistená voda.

Horné povodie Ipľa patrí medzi 4 CHVO Banskobystrického kraja. Na základe zákona o obecnom zriadení je obec zodpovedná za zásobovanie obce pitnou vodou a zodpovedná za odvádzanie odpadových vôd, ktoré vzniknú na území obce. V súčasnom období dodávku pitnej vody ako aj odkanalizovanie v prevažnej miere zabezpečuje na území Banskobystrického samosprávneho kraja Stredoslovenská vodárenská spoločnosť a.s. Banská Bystrica. Kostru vodovodov tvorí „Stredoslovenská vodárenská sústava“, v ktorej sa prevádzkujú zariadenia a realizuje sa dodávka vody cez oblastné, skupinové a miestne vodovody.

Územie okresu V. Krtíš patrí do sústavy vodovodov: Hriňová – Lučenec – Filákov /HLF/, zásobuje okresy Zvolen, Detva, Poltár, Lučenec, Veľký Krtíš. Je potrebné rozšíriť vodovodnú sieť v oblasti V. Krtíša.

Analýza podnikateľských subjektov a ich štruktúry

Ku dňu 31.12.2014 sa na Obecnom úrade v Opatovskej Novej Vsi evidovalo 9 fyzických osôb a 8 právnických osôb s platným oprávnením podnikania a s prevádzkárňou v obci Opatovská Nová Ves.

Tab. – Podnikateľský sektor v obci

Fyzické osoby obec Opatovská Nová Ves			Počet zamestnancov
Obec Opatovská Nová Ves	99107 Opatovská Nová Ves 189	Všeobecná verejná správa	
Eva Bevízová FOLK	99107 Opatovská Nová Ves 50	Výroba ostatných textilných výrobkov okrem odevov	
Ján Hečei AUTOLAK	99107 Opatovská Nová Ves 260	Oprava a údržba motorových vozidiel	



Ing. Jozef Molnár Molnár & Co Privatex	99107 Opatovská Nová Ves 113	Ostatné účelové stravovanie	
Anna Báštiová - ELEGANCIA	99107 Opatovská Nová Ves 231	Výroba ostatného vrchného ošatenia	
Jozef Húšťava J.H.-TRADE	99107 Opatovská Nová Ves 173	Výstavba obytných a neobytných budov i. n.	
Eva Húšťavová Čákyová - Kozmetický salón EVKA	99107 Opatovská Nová Ves 259	Kadernícke a kozmetické služby	
Marta Darányi Petényiová STÚDIO M	99107 Opatovská Nová Ves 194	Kadernícke a kozmetické služby	
Terézia Tóthová	99107 Opatovská Nová Ves 172	Špecializované sprostredkovanie obchodu s iným špecifickým tovarom	
Ladislav Tóth TERLA	99107 Opatovská Nová Ves 172	Nákladná cestná doprava	
Jozef Schmidt	99107 Opatovská Nová Ves 37	Stolárske práce	
František Nozdrovický	99107 Opatovská Nová Ves 88	Výroba kovových konštrukcií a ich častí	
Zoltán Péter	99107 Opatovská Nová Ves 26	Služby súvisiace s pestovaním plodín	
György Balázs	99107 Opatovská Nová Ves 126	Sprostredkovanie obchodu s rozličným tovarom	
Monika Sívó TŮZIFA	99107 Opatovská Nová Ves 202	Pilovanie a hobľovanie dreva	
Zoltán Ujhelyi	99107 Opatovská Nová Ves 149	Ostatný maloobchod v nešpecializovaných predajniach	
Pavel Hudec	99107 Opatovská Nová 15	Ostatné špecializované stavebné práce i. n.	
Aneta Krekáčová	99107 Opatovská Nová Ves 179	Ostatné stavebné kompletizačné a dokončovacie práce	
Richard Péter	99107 Opatovská Nová Ves 85	Ostatné stavebné kompletizačné a dokončovacie práce	
Zsolt Balla	99107 Opatovská Nová Ves 175	Elektrická inštalácia	
Valéria Rác	99107	Ostatný maloobchod v nešpecializovaných	



	Opatovská Nová Ves 149	predajniach	
Zöllei Tibor - Obchodná firma TZ	99107 Opatovská Nová Ves 68	Veľkoobchod s textilom	
Ing. Karol Slovák PEGAS	99107 Opatovská Nová Ves 303	Maloobchod v stánkoch a na trhoch s potravínami, nápojmi a tabakom	
Jozef Zöllei BYSTRO - ROLI	99107 Opatovská Nová Ves 127	Služby pohostinstiev	
Ján Bášti BAJA Plastik	99107 Opatovská Nová Ves 144	Ostatná výroba i. n.	
Alica Zölleiová	99107 Opatovská Nová Ves 127	Maloobchod v nešpecializovaných predajniach najmä s potravinami, nápojmi a tabakom	
Michal Rimóci MIRI	99107 Opatovská Nová Ves 249	Ostatný maloobchod v nešpecializovaných predajniach	
Eva Ďurišová	99107 Opatovská Nová Ves 304	Ostatný maloobchod mimo predajní, stánkov a trhov	
Eva Mericová	99107 Opatovská Nová Ves 251	Účtovnícke a audítorské činnosti, vedenie účtovných kníh; daňové poradenstvo	
Imrich Huszár	99107 Opatovská Nová Ves 56	Výstavba obytných a neobytných budov i. n.	
Ján Slávik	99107 Opatovská Nová Ves 139	Služby pohostinstiev	
Zoltán Husár	99107 Opatovská Nová Ves 222	Výstavba obytných a neobytných budov i. n.	
Norbert Lendvay	99107 Opatovská Nová Ves 288	Pilovanie a hobľovanie dreva	
Ferenc Deme	99107 Opatovská Nová Ves 95	Veľkoobchod s odpadom a šrotom	
Zoltán Szegedi	99107 Opatovská Nová Ves 301	Obrábanie	
Anna Kukolíková	99107 Opatovská Nová Ves 115	Výroba ostatného vrchného ošatenia	
Priska Dobrová Gracia Dobra	99107 Opatovská Nová Ves 181	Činnosti poisťovacích agentov a maklérov	
Alžbeta Molnárová	99107 Opatovská Nová Ves 119	Ostatný maloobchod mimo predajní, stánkov a trhov	
Tímea Žiaková	99107	Sprostredkovanie obchodu s rozličným	



	Opatovská Nová Ves 162	tovarom	
Mgr. Kristián Jámbor	99107 Opatovská Nová Ves 103	Turistické a iné krátkodobé ubytovanie	
Zoltán Radoš	99107 Opatovská Nová Ves 238	Rezanie, tvarovanie a konečná úprava kameňa	
Erik Rimóci	99107 Opatovská Nová Ves 302	Zemné práce	
Štefan Mihálik	99107 Opatovská Nová Ves 300	Elektrická inštalácia	
Lenka Rimóczi	99107 Opatovská Nová Ves 102	Pestovanie jadrového a kôstkového ovocia	
Jana Ďuríková - VITIS	99107 Opatovská Nová Ves 222	Maloobchod v nešpecializovaných predajniach najmä s potravinami, nápojmi a tabakom	
Ing. Mária Slováková	99107 Opatovská Nová Ves	Činnosti poisťovacích agentov a maklérov	
Právnické osoby obec Opatovská Nová Ves			Počet zamestnancov
PROD 7, s.r.o.	Opatovská Nová Ves 104	Výstavba obytných a neobytných budov i. n.	
PATRIK SK s.r.o.	Opatovská Nová Ves 46	Špecializované sprostredkovanie obchodu s iným špecifickým tovarom	
CLAUDIA TRADE, s.r.o.	Opatovská Nová Ves 68	Maloobchod s odevmi v špecializovaných predajniach	
DEMETRIS s.r.o.	Opatovská Nová Ves 43	Oprava a údržba motorových vozidiel	
RZ spoločnosť s.r.o.	Opatovská Nová Ves 102	Pestovanie obilnín (okrem ryže), strukovín a olejnatých semien	
RZ spol. s r.o.	Opatovská Nová Ves 102	Sprostredkovanie obchodu s rozličným tovarom	

9 živnostníkov – www.zrsr.sk

8 právnických osôb – www.orsr.sk

Zdroj: Obce Banskobystrického kraja, Štatistický úrad Slovenskej republiky, 2016



3 SWOT ANALÝZA

Nasledujúci prehľad prináša zhrnutie SWOT analýzy:

S – strenghts (silné stránky)

W – weaknesses (slabé stránky)

O – opportunities (príležitosti)

T – threats (ohrozenia)

Ludské zdroje

<u>Silné stránky</u>	<u>Slabé stránky</u>
<ul style="list-style-type: none">✓ Dostatok voľnej pracovnej sily✓ Dobrá vzdelanostná úroveň ekonomicky aktívneho obyvateľstva✓ Vysoká ponuka pomerne lacnej pracovnej sily prevažne v robotníckych profesiách (firma Vitis)✓ Relatívne vysoký podiel stredoškolsky vzdelanej pracovnej sily✓ Pomerne rozvinutá sieť sociálnych a kultúrnych služieb✓ Rozvíjajúca sa cezhraničná spolupráca (Maďarsko - Slovensko) – s družobnými obcami Terany a Tass	<ul style="list-style-type: none">✓ Nízka vzdelanostná úroveň nezamestnaných✓ Nízka vzdelanostná úroveň obyvateľstva predovšetkým s vysokoškolským vzdelaním✓ Nízka úroveň priemerných miezd vo všetkých odvetviach✓ Nízka životná úroveň v dôsledku slabej kúpyschopnosti obyvateľstva✓ Nepriaznivý demografický vývin – stagnácia obyvateľstva✓ Slabé prepojenie systému vzdelávania s potrebami praxe✓ Vysoká miera nezamestnanosti, a dlhodobej nezamestnanosti✓ Nedostatok príležitostí na celoživotné vzdelávanie podľa trendov rozvoja✓ Nerovnosť príležitostí pohlaví✓ Malá podpora rozvoja živnostníctva a remeselných výrobov zo strany štátu
<u>Príležitosti</u>	<u>Ohrozenia</u>
<ul style="list-style-type: none">✓ Kapacita školského systému✓ Predvstupové fondy EÚ a štrukturálne fondy EÚ✓ Vytvorenie podmienok pre zvýšenie mobility pracovných síl	<ul style="list-style-type: none">✓ Odliv kvalifikovaných pracovníkov✓ Nízka pripravenosť miestnych štruktúr na čerpanie Eurofondov✓ Zvyšujúci sa podiel obyvateľov s nízkou kvalifikáciou



<ul style="list-style-type: none">✓ Využitie moderných informačných technológií pri budovaní informačnej spoločnosti technológií	<ul style="list-style-type: none">✓ Informačná izolovanosť územia – absencia internetizácie obecnej knižnice
<ul style="list-style-type: none">✓ Rozvoj kultúrnych aktivít obyvateľstva a s tým spojená prevencia drogových závislostí a kriminality✓ Starostlivosť o marginalizované skupiny obyvateľstva✓ Aktivita a záujem mladých ľudí o kultúrne a športové aktivity✓ Bohaté kultúrne tradície obce – spätosť obce s významnými predstaviteľmi kultúrneho a spoločenského života	<ul style="list-style-type: none">✓ Rozvoj tzv. „masovej“ a komerčnej kultúry a z toho vyplývajúci pokles vlastných aktivít, zníženie kvality kultúrnej produkcie✓ Demografický vývoj – starnutie obyvateľstva✓ Nedostatok vhodných priestorov pre voľnočasové aktivity detí a mládeže – absencia posilňovne✓ Nedostatok financií pre údržbu a starostlivosť o pamiatky (pre obecné múzeum a pod.)✓ Smerovanie zahraničných investícií do oblastí s nižšou nezamestnanosťou, lepšou dopravnou dostupnosťou a kvalitnejšími ľudskými zdrojmi

Ekonomický rozvoj

<u>Silné stránky</u>	<u>Slabé stránky</u>
<ul style="list-style-type: none">✓ Dostatok pracovnej sily✓ Vhodné prírodné, klimatické a kultúrne podmienky pre rozvoj cestovného ruchu✓ Vhodné podmienky pre vidiecku turistiku✓	<ul style="list-style-type: none">✓ Nedostatočne rozvinuté možnosti pre cestovný ruch✓ Nedostatočne rozvinutá hospodárska základňa podnikateľskej aktivity, zlá ekonomická situácia malých a stredných podnikateľov, ich nedostatočná podpora (financovanie, daňová problematika, informatika), nízka účasť zahraničného kapitálu
<u>Príležitosti</u>	<u>Ohrozenia</u>
<ul style="list-style-type: none">✓ Obec Opatovská Nová Ves leží v blízkosti hraničného priechodu do Maďarskej republiky – z toho plynúce príležitosti pre rozvoj cestovného ruchu a podnikateľských aktivít, resp. investícií cezhraničného charakteru✓ Cieľavedomé využitie potenciálu	<ul style="list-style-type: none">✓ Nedostatočný záujem zahraničných investorov o dané územie✓ Technologické a poznatkové zaostávanie



informačnej a komunikačnej techniky	
<ul style="list-style-type: none">✓ Možnosť efektívneho využitia nevyužitých priestorov v obci – bývalá kúria✓ Vytváranie priaznivejších podmienok pre podnikanie✓ Podpora živnostenského, remeselného podnikania a samozamestnania✓ Rozvoj podnikateľských aktivít s vysokým stupňom pridanej hodnoty✓ Trvalý rast konkurencieschopnosti prostredníctvom zabezpečenia kvality výroby a riadenia v malom a strednom podnikaní✓ Využitie domácej a zahraničnej pomoci v oblastiach – finančnej, poradenstva, vzdelávania, informácií a inštitucionálnej	<ul style="list-style-type: none">✓ Nenahraditeľná strata kultúrnych pamiatok✓ Nedostupnosť finančných zdrojov pre reštrukturalizáciu hospodárskej sféry

Doprava

<u>Silné stránky</u>	<u>Slabé stránky</u>
	<ul style="list-style-type: none">✓ Nedostatočné prepojenie v dopravnej infraštruktúre✓ Nevyhovujúci technický stav a stavebný stav dopravnej infraštruktúry (cesty)✓ Úpadok kvality a kvantity verejnej dopravy✓ Vysoká miera zaťaženia miestnej dopravnej infraštruktúry
<u>Príležitosti</u>	<u>Ohrozenia</u>
<ul style="list-style-type: none">✓ Finančné prostriedky EÚ na zabezpečenie cieľov štrukturálnej politiky✓ Rozvoj kvalitných telekomunikačných služieb v konkurenčnom prostredí✓ Možnosť dobudovania základných dopravných systémov	<ul style="list-style-type: none">✓ Izolácia územia v rámci Banskobystrického kraja v dôsledku situovania hlavných dopravných koridorov mimo územia kraja bez ich adekvátneho sprístupnenia dostatočne kapacitnou cestnou infraštruktúrou✓ Absencia železničnej siete okresu V. Krτίš✓ Nedostatočné zdroje financovania



	rozvoja cestnej dopravy ✓ Negatívne dôsledky cestnej dopravy na životné prostredie
	✓ Vysoká miera zaťaženia miestnej dopravnej infraštruktúry

Životné prostredie

<u>Silné stránky</u>	<u>Slabé stránky</u>
<ul style="list-style-type: none">✓ Krajinársky a prírodne hodnotné územie (100-ročný dub)✓ Množstvo zachovalých kultúrnych a historických pamiatok✓ Jedinečnosť a bohatstvo kultúrnych pamiatok✓ Bohatá kultúrna diverzita a ľudové tradície	<ul style="list-style-type: none">✓ Nedostatočné environmentálne povedomie občanov a neexistujúca efektívna podpora environmentálnej výchovy✓ Nepriaznivá premena poľnohospodárskej krajiny✓ Zastaralá rozvodná sieť pitnej vody✓ Existencia divokých skládok✓ Pomalé zavádzanie separovaného zberu odpadu✓ Nízka účinnosť niektorých prevádzkovaných čistiarní odpadových vôd✓ Nedocenenie a nepochopenie významu kultúrnych pamiatok pri revitalizácii kultúrnych hodnôt krajiny
<u>Príležitosti</u>	<u>Ohrozenia</u>
<ul style="list-style-type: none">✓ Klesajúca tendencia znečistenia jednotlivých zložiek životného prostredia✓ Zvyšovanie úrovne environmentálneho povedomia✓ Presadzovanie iniciatív na minimalizáciu tvorby odpadov a ich zhodnocovanie (zavedenie separovaného zberu odpadu)	<ul style="list-style-type: none">✓ Neuspokojivá úroveň znečisťovania odpadových vôd a nízka miera pripojenia miestneho obyvateľstva na kanalizačnú sieť✓ Nedokončená technická a biologická rekultivácia starých environmentálnych záťaží✓ Ústup tradičných foriem hospodárenia šetrných k životnému prostrediu✓ Zvyšovanie ekologického zaťaženia územia



Poľnohospodárstvo, vidiecky rozvoj, lesníctvo a rybárstvo

Silné stránky	Slabé stránky
<ul style="list-style-type: none">✓ Dobrá bonita pôdy a vhodné klimatické podmienky pre pestovanie kultúrnych plodín✓ Existujúca tradícia v pestovaní špeciálnych plodín (ovocie, zelenina,)✓ Kvalifikovaná pracovná sila✓ Voľná pracovná sila✓ Dlhodobá tradícia lesníctva✓ Kultúrny, prírodný a ľudský potenciál pre rozvoj vidieckej turistiky✓ Atraktívna vidiecka krajina a dobré podmienky pre rozvoj cestovného ruchu	<ul style="list-style-type: none">✓ Vysoký podiel poľnohospodárskej pôdy – Agrospol sro, Nenince✓ Zužujúca sa štruktúra poľnohospodárskej výroby v poľnohospodársky znevýhodnených oblastiach a to z hľadiska environmentálneho aj ekonomického✓ Dlhodobá ekonomická nestabilita veľkej časti poľnohospodárskych podnikov✓ Nedostatok zdrojov pre vidiek✓ Pretrvávajúca informačná bariéra✓ Nevyhovujúci stav kultúrnych pamiatok✓ Nízka konkurencieschopnosť v dôsledku nízkej produktivity a nerozvinutej trhovej infraštruktúry✓ Nedostatočná kooperácia poľnohospodárov najmä pri odbyte výrobkov✓ Roztrieštenosť pozemkového vlastníctva a nedostatočne rozvinutý trh s pôdou✓ Vysoký podiel opotrebovanej a zastaralej techniky pre práce v lesoch✓ Nedostatočná sprístupnosť lesov cestnou sieťou✓ Nedostatočné využívanie produkčných zdrojov lesa na získavanie finančných prostriedkov✓ Absencia kvalitnej infraštruktúry a služieb
<u>Príležitosti</u>	<u>Ohrozenia</u>
<ul style="list-style-type: none">✓ Možnosť využitia existujúceho prírodného potenciálu pri pestovaní intenzívnych plodín (ovocných sádov, vinohradov, zelenina), zavedenie	<ul style="list-style-type: none">✓ Pokračujúci pokles zamestnancov v poľnohospodárstve a s tým súvisiace problémy spojené s údržbou krajiny, krajínou tvorbou a ochranou životného



pestovania liečivých rastlín	prostredia
<ul style="list-style-type: none">✓ Zmena koncepcie poľnohospodárstva a podporných mechanizmov v nadväznosti na harmonizáciu s politikami EÚ (štrukturálna politika)✓ Podpora rodinného a individuálneho podnikania✓ Zvyšovanie participácie verejnosti na vidieckom rozvoji✓ Zvyšovanie príťažlivosti vidieka✓ Zvyšujúci záujem o vidiecky turizmus✓ Skvalitnenie marketingu✓ Dobudovanie technickej infraštruktúry na vidieku✓ Oživenie ľudovej a umeleckej výroby, tradícií a podujatí✓ Využitie existujúceho bytového fondu	<ul style="list-style-type: none">✓ Nedostatočný vstup investorov do zaostávajúcich vidieckych oblastí✓ Neukončený proces transformácie vlastníckych vzťahov✓ Globálne zmeny atmosféry a ich negatívny vplyv na stabilitu lesných ekosystémov✓ Pretrvávajúce znečisťovanie ovzdušia – negatívny dopad na zdravotný stav lesov✓ Hrozba zániku tradičnej výroby a zručnosti

Zhrnutie SWOT obce

Jedným z faktorov, ktorý spôsobuje regionálnu nerovnosť a oslabuje konkurencieschopnosť je nerovnaká vybavenosť v základnej, ale i vyššej infraštruktúre (doprava, telekomunikácie, voda, ekologické zariadenia, internet a informačné siete, atď.)

- Doprava - pretrvávajú (resp. prehlbujú sa) problémy v infraštruktúrnej vybudovanosti a regionálnej napojenosti na dopravné infraštruktúry. Niektoré sídla a oblasti krajov sú ťažko dostupné a súčasne to znamená, že pre týchto obyvateľov je dostupnosť do ekonomických a vybavenostných centier značne komplikovaná. Obec Opatovská Nová Ves sa nachádza mimo hlavného cestného ťahu V. Krtíš – Šahy. Medziobecná doprava SAD je momentálne primeraná, ale nadobúda klesajúce tendencie.
- Environmentálna infraštruktúra sídiel – problémy sú v napojenosti na kanalizáciu, čistení odpadových vôd, nakladaní s odpadmi. V obci je potrebné dobudovať základnú infraštruktúru – kanalizáciu, ČOV, separovaný zber odpadu.
- Zlý technický stav objektov a zastaralosť prístrojovej techniky negatívne vplýva na úroveň poskytovaných vzdelávacích, zdravotných a sociálnych služieb. Ide o rekonštrukciu budovy MŠ, predovšetkým z bezpečnostných dôvodov.
- Informačné siete - Dostupnosť ku kvalitným informačným sieťam (internetizácia) a centier značne komplikovaná. V obci je zabezpečený každodenný prístup k internetu pre verejnosť novozriadeným I-domom.



Obec Opatovská Nová Ves zaujíma dôležité miesto i v rámci mikroregiónu „Údolie Čebovského potoka“ i v rámci organizácie „Spoločenstvo obcí regiónu Poiplia“. Toto členstvo vytvára pozitívny základ pre implementáciu opísaných zámerov a cieľov obce.

Kľúčové disparity regiónu Stredného Poiplia:

- vyššia dynamika rastu ponuky práce
- prírastok ekonomicky aktívneho obyvateľstva sa premieta do nárastu nezamestnanosti
- nízky stupeň územnej mobility pracovnej sily
- nízky stupeň kvalifikačnej mobility pracovnej sily
- nízky stupeň využitia atypických flexibilných foriem zamestnania
- vysoký podiel pracujúcich s nižším stredným vzdelaním (vyučení)
- nízky podiel pracujúcich s vysokoškolským vzdelaním
- nedostatočná prepojenosť medzi vzdelávacou sústavou a trhom práce
- nedostatočná spolupráca medzi partnermi v oblasti určovania obsahu a rozsahu odborného vzdelávania a prípravy
- nedostatočné uplatňovanie nástrojov aktívnej politiky trhu práce

Hlavné faktory rozvoja:

- zvýšenie miery zamestnanosti
- zvýšenie kvalifikačnej úrovne pracovnej sily
- zvýšenie ponuky práce
- zvýšenie mobility práce
- zvýšenie flexibility miezd
- rozvoj odborného vzdelávania v súlade s princípmi európskeho trhu práce
- rastúci podiel pracujúcich s úplným stredným odborným vzdelaním
- decentralizácia verejnej správy, vrátane služieb zamestnanosti
- komplexné územné pokrytie Slovenska verejnými službami zamestnanosti
- dostatočný počet zariadení a inštitúcií ďalšieho vzdelávania
- nedostatočná spolupráca medzi partnermi v oblasti určovania obsahu a rozsahu odborného vzdelávania a prípravy
- nedostatočné uplatňovanie nástrojov aktívnej politiky trhu práce

Oblasť Stredného Poiplia je trvale poznačená nepriaznivou demografickou štruktúrou, prudkým nárastom agrárnej a lesnej nezamestnanosti (rozpad bývalého JRD Slovenské Ďarmoty), zníženou tvorbou nových pracovných miest, reálnych príjmov, nedostatočne rozvinutými možnosťami prístupu k novým technológiám (internet, pokrytie TV signálom a telefónnymi sieťami, chýbajúce informačné a poradenské centrá), nedostatočnou dopravnou dostupnosťou, neefektívnou komunikáciou a koordináciou aktivít bez aktívneho zapájania občanov vidieka.

Na základe uvedených nedostatkov je preto potrebné urýchlene vyriešiť a skvalitniť rozvoj vidieckeho priestoru a s využitím jeho dostupného potenciálu (prírodný, kultúrny, ekonomický, sociálny...) vytvoriť jeden prosperujúci, atraktívny, kultúrny, integrovaný, podporovaný funkčnou infraštruktúrou a dostupnou občianskou vybavenosťou, harmonický celok.

4 ROZVOJOVÁ STRATÉGIA A VÍZIA OBCE

VÍZIA


Obec Opatovská Nová Ves bude hospodársky prosperujúcim a atraktívnym územím s kompletnou technickou a sociálnou infraštruktúrou, kvalitnými podmienkami pre bývanie a širokou škálou možností kultúrneho, spoločenského a športového vyžitia. Bude územím s vybudovanou materiálno – technickou základňou pre potreby vidieckeho cestovného ruchu, ako aj so širokými možnosťami doplnkových aktivít cestovného ruchu.

IDENTIFIKÁCIA CIEĽOV A POPIS ROZVOJOVEJ STRATÉGIE

STRATEGICKÝ CIEĽ

Strategickým cieľom je zabezpečiť trvalo udržateľný rozvoj a zvýšiť konkurencieschopnosť obce prostredníctvom zlepšenia ekonomických a sociálnych podmienok obyvateľstva, zvýšením atraktivity obce a ochranou životného prostredia.

PRIORITY



1.budovanie a rekonštrukcia technickej infraštruktúry	2.rozvoj ľudských zdrojov	3.sociálno-ekonomický rozvoj	4.ochrana a tvorba životného prostredia	5. rozvoj turizmu a cestovného ruchu	6.podpora propagácie a informovanosti obce
---	---------------------------	------------------------------	---	--------------------------------------	--

Súčasnú kľúčové oblasti pre rozvoj

Pod záštitou Ministerstva vnútra SR a Migračného úradu SR bol na území obce zriadený **pobyťový tábor** s kapacitou 150 osôb, ktorý vstúpil do platnosti 1.2.2003. Sídli v komplexe budov, ktoré slúžili do roku 1993 výskumnému ústavu vinohradníckemu a do decembra 2002 akčnej rote Pohraničnej polície.

Rekonštrukcia budovy bola vykonaná z prostriedkov Ministerstva vnútra vo výške 30 mil. korún. Obec sa usiluje o maximálne využitie tohto zariadenia z hľadiska pracovných príležitostí i z hľadiska zabezpečenia služieb.

V súčasnosti sa pracuje na dobudovaní **splaškovej kanalizácie a čističky odpadových vôd**, ktorej kapacita je 2400 e.o. (ekvivalentných obyvateľov). Momentálne je v prevádzke 2/3 svojej kapacity a slúži okrem miestneho migračného tábora aj susednej obci Nenince.

V obci je v priemere na jedného obyvateľa vysoká miera zastúpenia podnikateľských subjektov, čo je veľmi pozitívny faktor pri riešení problému nezamestnanosti.

Zámer obce – **pestovať a vyrábať pre odbyt liečivé byliny** - by mohol preto pozitívne pôsobiť i na podnikateľskú sféru i na vylepšenie súčasného stavu nezamestnanosti.

Pre potreby oživenia cestovného ruchu v obci je veľmi efektívnym riešením **rekonštrukcia a založenie nového penziónu**, ako ubytovacieho zariadenia s kapacitou 40 osôb, čím by sa mohli



využiť aj okolité prírodné danosti obce pre návštevníkov a turistov – rybárstvo, poľovníctvo, a iné aktivity.



5 IMPLEMENTAČNÝ RÁMEC CIEĽOV A OPATRENÍ

OPATRENIA A AKTIVITY

STROM PRIORÍT A PLÁNOVANÝCH AKTIVÍT OBCE

PRIORITA Č. 1. - BUDOVANIE A REKONŠTRUKCIA TECHNICKEJ INFRAŠTRUKTÚRY

1.1 Budovanie a rozvoj občianskej infraštruktúry

- Rekonštrukcia a vybudovanie spevnených plôch, oplozenia v cintoríne
- Rekonštrukcia domu smútku
- Vybudovanie tržnice
- Vybudovanie požiarnej zbrojnice

1.2 Budovanie a rozvoj kultúrno-spoločenskej infraštruktúry

- Zriadenie ľudového domu (skanzen), múzea
- Vybudovanie klubu dôchodcov
- Modernizácia, rekonštrukcia kultúrneho domu
- Vybudovanie amfiteátra
- Modernizácia budovy materskej školy

1.3 Budovanie a rozvoj verejnej infraštruktúry

- Technická príprava a dobudovanie kanalizačnej siete
- Technická príprava a dobudovanie ČOV

1.4 Budovanie a modernizácia obecnej infraštruktúry

- Rekonštrukcia autobusovej zastávky
- Vybudovanie multifunkčného ihriska a detského ihriska
- Vybudovanie a rekonštrukcia miestnych chodníkov
- Obnova miestnej komunikácie
- Výstavba odvodňovacích kanálov
- Rekonštrukcia verejného osvetlenia
- Rekonštrukcia miestneho rozhlasu
- Vybudovanie detského ihriska, preliezky pre deti
- Budovanie, modernizácia, rekonštrukcia obecných budov (materská škola, knižnica, atď.)
- Úprava, vybudovanie bezpečnostného kamerového systému/protipožiarne zariadenie

PRIORITA Č. 2. - ROZVOJ ĽUDSKÝCH ZDROJOV

2.1 Zvýšenie vzdelanostnej úrovne a zamestnanosti obce



- Realizácia projektov aktivizácie
- Realizácia projektov zamestnanosti
- Realizácia rekvalifikačných kurzov
- Prevádzkovanie prepravnej služby (nákup auta, vytvorenie pracovných miest)
- Obnova predškolskej výchovy

2.2 Rozvoj kultúrno-spoločenského života obyvateľov

- Rozvoj partnerstiev obcí (EGTC – cezhraničná spolupráca, EA CEA – Program Európa pre občanov)
- Realizácia kultúrno-spoločenských aktivít a športových podujatí
- Vytvorenie oddychových plôch, miestneho parku a pod.
- Vytvorenie a podpora kultúrno-vzdelávacieho sociálneho centra v obci

PRIORITA Č. 3. – 3.SOCIÁLNO-EKONOMICKÝ ROZVOJ

3.1 Podpora a rozvoj sociálnych služieb

- Zavedenie a rozvoj systému sociálnej starostlivosti – opatrovateľská služba
- Realizácia terénnej sociálnej práce
- Podpora programov sociálnej starostlivosti o starých, nevládných občanov

3.2 Podpora a rozvoj podnikania v obci

- Realizácia projektov spolupráce s podnikateľmi (LEADER – MAS)
- Tvorba prostredia pre podnikateľov a investorov
- Podpora a rozvoj programov pre rozvoj podnikania
- Využívanie obnoviteľných zdrojov energie
- Podpora mladých farmárov (MAS)

PRIORITA Č. 4. - OCHRANA A TVORBA ŽIVOTNÉHO PROSTREDIA

4.1 Podpora a ochrana životného prostredia

- Odstraňovanie nelegálnych skládok odpadu
- Protipovodňové opatrenia
- Vybudovanie a vybavenie zberného dvora

4.2 Rozvoj a budovanie životného prostredia v obci

- Realizácia ďalších programov ochrany životného prostredia
- Výsadba verejnej zelene – zelená infraštruktúra

PRIORITA Č.5 - ROZVOJ TURIZMU A CESTOVNÉHO RUCHU

5.1 Budovanie turistickej infraštruktúry



- Vytvorenie náučného chodníka a oddychovými zónami, altánkom
- Vybudovanie cyklotrás

5.2 Rozvoj služieb v oblasti turizmu a cestovného ruchu

- Podpora a rozvoj vidieckeho turizmu, agroturistiky (podpora turistických zariadení)
- Skvalitnenie ubytovacích zariadení a služieb

PRIORITA Č.6 - PODPORA PROPAGÁCIE A INFORMOVANOSTI OBCE

6.1 Tvorba propagácie, zvýšenie informovanosti obyvateľov, efektívna informovanosť pre návštevníkov obce

- Modernizácia, skvalitnenie poskytovania informácií na verejných tabuliach
- Vytvorenie informačných tabúl, propagačných materiálov (viacjazyčné) pre obyvateľov a návštevníkov obce
- Tvorba a vydanie monografie obce a knihy s históriou obce

6 AKČNÝ PLÁN OBCE

Akčný plán je podkladom k územnému priemetu jednotlivých konkrétnych projektových zámerov. Je to časť realizačná, ktorá pretvorí ciele a opatrenia na konkrétne výstupy investičného a neinvestičného charakteru.

Akčný plán obce Opatovská Nová Ves 2014-2020 - vid'. príloha č.1.



7 ZABEZPEČENIE REALIZÁCIE

Po schválení PRO nastáva vlastná realizácia PRO, jeho opatrení a úloh. Realizácia aktivít uvedených v akčnom pláne predpokladá určité finančne, inštitucionálne a organizačne zabezpečenie.

Program rozvoja obce je potrebné podrobiť každoročnému posúdeniu na verejnej schôdke zastupiteľstva obce a tak aktualizovať plán aktivít na nasledujúci rok. Program rozvoja obce je živý dokument, ktorý je potrebné upravovať, aktualizovať podľa potrieb či možností.

Na základe poznatkov o efektívnosti a účinnosti vynaložených nákladov sa budú iniciovať inovačne zlepšenia v rámci stanovovania cieľov v obci. Informácie o účinnosti a efektívnosti vynakladaných prostriedkov sú nenahraditeľným zdrojom permanentného rozširovania poznatkov v oblasti podpory rozvoja obce.

Finančné vyčíslenie jednotlivých projektov sa v programe uvádza pri väčšine opatrení a aktivít, potrebných na naplnenie cieľov programu (v akčnom pláne). Tie sú stanovené **odhadom**, konečne rozpočty budú súčasťou vykonávacích plánov, projektových dokumentácií, cenových ponúk. Pri schvaľovaní financovania jednotlivých úloh, vyplývajúcich z aktivít, sa bude prihliadať na ich dôležitosť a dopad na hospodársky a sociálny rozvoj obce. Viaceré úlohy sa môžu realizovať v rámci bežnej prevádzky samosprávy, mnohé však vyžadujú náročnejšie finančne a personálne zdroje a spoluprácu s inými subjektmi.

Potenciálne zdroje na realizáciu opatrení a úloh PRO sú:

- vlastné zdroje – rozpočet obce,
- dotácie VUC
- bankové úvery,
- štátne dotácie z účelových fondov,
- dotácie z výťažku lotérie,
- financie z Národných projektov (UPS VaR),
- štrukturálne fondy,
- nadácie, neinvestičné fondy,
- prostriedky Iniciatívy spoločenstva
- sponzoring podnikateľov, firiem, bankového sektora, súkromných osôb,
- združovanie prostriedkov verejnej a neverejnej sféry, atď.,



Štruktúra uvedených zdrojov bude závisieť na aktuálnej finančnej situácii obce ako aj na spoločensko-ekonomických podmienkach. V prípade spoločných zámerov na úrovni mikroregiónu – zdroje mikroregiónu a pod.

Zabezpečenie realizácie a naplnenia PRO bude dosiahnuté koordinovaným a širokospektrálnym pôsobením všetkých zainteresovaných cieľových skupín v obci v kombinácii s využitím schopnosti a skúsenosti všetkých zodpovedných osôb.

Realizácia väčšiny aktivít je v pôsobnosti obce. Nakoľko sú tieto aktivity rozsiahle a náročné, je potrebné určiť konkrétne osoby či komisie v organoch obce, ktoré budú za tieto aktivity riadiť a koordinovať.



8 MONITORING A HODNOTENIE

Monitorovanie plnenia PRO bude stálym a dlhodobým procesom zameraným na sledovanie kvalitatívnych a kvantitatívnych zmien pomocou vybraných ukazovateľov, cieľom ktorého bude získavanie informácií o skutočnom plnení opatrení zameraných na zmenu negatívneho vývoja, resp. o potrebe zmeniť ich vyber alebo spôsob realizácie. Stabilizovať zásady procesu monitorovania umožni priebežná i etapovitá kontrola realizácie programu.

Cieľom monitorovania pracovnými skupinami bude zabezpečiť konzistentne a pravidelne informácie o realizovaných a ukončených projektoch. Vhodným spôsobom na realizáciu monitoringu sú ukazovatele úspešnosti, ktoré dávajú jednoznačnú odpoveď na stupeň alebo mieru naplnenia projektu v danom časovom období. Spôsob práce pracovnej skupiny uskutočňujúcej monitorovanie a hodnotenie vyplynie zo samotného charakteru projektu.



ZÁVER

Program rozvoja obce je spracovaný na základe viacerých dokumentov a v súlade s príslušnými zákonmi a predpismi. Prvá časť (analytická časť) PRO je zameraná na komplexnú fyzicko-geografickú a komplexnú humánno-geografickú analýzu, ktorá analyzuje súčasný stav v obci. SWOT analýza popisuje silné a slabé stránky, príležitosti a ohrozenia.

Druhá časť – strategická časť predstaví nám rozvojovú stratégiu a víziu obce. Programová časť obsahuje priority, opatrenia a konkrétne plánované aktivity do budúcnosti. Finančná a realizačná časť nám predstavujú možnosti financovania a realizácie plánov.

PRO (PHSR) je dôležitým strategickým, systémovým a koncepčným dokumentom pre zabezpečovanie zásadných aktivít rozvoja v zmysle definovaných cieľov, priorít, opatrení a financovania. Vzhľadom na súčasné postavenie regionálneho rozvoja v rámci Slovenskej republiky, ktorý nevytvára priame nástroje podpory v regiónoch (VUC), je dokument PRO účelovo a explicitne zameraný na ciele a priority rozvoja kraja podľa Národného Strategického plánu rozvoja vidieka SR so zameraním na roky 2014 - 2020. Sleduje sa tým najmä možnosť využívania nástrojov pomoci EÚ, to znamená využitie štrukturálnych fondov a kohézneho fondu. Vykonateľnosť PRO bude závislá od mnohých faktorov, predovšetkým od schopnosti zainteresovaných subjektov vypracovávať a predkladať príslušným ústredným riadiacim orgánom a ich sprostredkujúcim implementačným agentúram také projekty, ktoré budú konkurencieschopné.

Veľký význam pre realizovanie jednotlivých opatrení a aktivít definovaných v PRO bude mať úroveň riadenia a koordinácie celého procesu prípravy projektov a ich presadzovania na národnej úrovni. Program je potrebné hodnotiť ako dokument otvorený, ktorý môžu orgány obce priebežne dopĺňať a o nové aktivity, respektíve vypúšťať tie opatrenia, ktorých realizácia nie je v možnostiach obce. Nástrojom pre naplnenie úloh vyplývajúcich z Národného plánu regionálneho rozvoja SR je PRO ako základný programovací dokument pre uskutočňovanie regionálnej politiky ako aj základný rámec pre budúce projekty, v oblasti znižovania regionálnych disparít. Program zároveň odráža aj nový spôsob spolupráce s EÚ založenej na princípoch partnerstva, otvorenosti, subsidiarity a hospodárskej a sociálnej súdržnosti na úseku regionálneho rozvoja.



POUŽITÁ LITERATÚRA

- Literárno-vlastivedný slovník obcí okresu Veľký Krtíš. PhDr. Anton Hupka, Miestny odbor MS vo Veľkom Kríši, 1995.
- Magyarország kistérségei. Nógrád megye. Balassagyarmat és térsége. Ceba Kiadó . 1999
- Múltunk emlékei, honismereti – műemlékvédelmi – turisztikai - magazin. 2. évfolyam, 7. szám, július 2003.
- Národný rozvojový plán. Výzva pre Slovensko. Ministerstvo výstavby a regionálneho rozvoja Slovenskej republiky. 13. – 14. mája 2003, Banská Bystrica, citigroup, vydané s podporou Citibank (Slovakia) a.s, Bratislava, máj 2003
- Novohrad. Regionálna vlastivedná monografia. Príroda. Zostavil Ján Sloboda. Vydavateľstvo Osveta, n.p. Martin, 1985.
- Opatovská Nová Ves. Pozoruhodnosti. Vydavateľstvo KT s.r.o., Komárno, 2001.
- JAROŠ, J. Tectonic styles of the homelands of superficial nappes. Rozprawy ČASV, Řada matematických a přírodních věd, roč. 81, seš. 6, Academia Praha, 1971.
- LUKNIŠ, M. A KOL. Slovensko – Príroda. Vyd. Obzor, Bratislava, 1972.
- DRENKO, J.: Rodným krajom Novohradu. Lučenec, Regionálne kultúrne stredisko 1992.,
- FILOVÁ, B., MJARTAN, J.: Slovensko – Zv. 2. Bratislava, Obzor 1975, Geologická stavba Ipľskej kotliny a Krupinskej planiny. Bratislava, Veda 1979,
- DUBCOVÁ, A. - CHRASTINA, P. - KRAMÁREKOVÁ, H. 2003. *Vademecum literárnej a vedeckej činnosti geografa*. 3. vyd. Nitra: UKF, 2003. ISBN 80 - 8050 – 273– 0
- HALÁS, M. 2002. *Hranica a prihraničný región v geografickom priestore* (Teoretické aspekty). Geographia Slovaca, 2002
- http://enviroportal.sk/pdf/spravy_zp/kke02s.pdf
- http://enviroportal.sk/pdf/spravy_zp/kke02s.pdf
- http://sk.wikipedia.org/wiki/Kva%C5%A1ov_%28potok%29
- <http://volcanology.eligeos.org/permvolcincwc-5.html>
- <http://www.agroporadenstvo.sk/rv/poda/kambizem.htm>
- <http://www.agroporadenstvo.sk/rv/poda/luvizem.htm>
- <http://www.fns.uniba.sk/zp/knihy/index.htm>
- http://www.mineraly.sk/files/lok/16_safarka.htm
- http://www.mineraly.sk/files/lok/16_safarka.htm
- http://www.sazp.sk/slovak/struktura/copk/chodniky/chkosk3/kapitoly/kap_5.html
- http://www.sopsr.sk/slovkras/index_soubory/Page2395.htm
- Interné materiály obce Olováry.
- Jozef Jakál, Geografický ústav SAV, Štefánikova 49, 814 73 Bratislava, Slovensko KRASOVÉ FORMY A ICH VÄZBA NA VLASTNOSTI RELIEFU A KLÍMY V ZÁPADNÝCH KARPATOCH
- MÁZOR, M.: Desať rokov budovania Veľkokrtíšskeho okresu. Martin, Osveta 1979,
- MAZÚR, M., LUKNIŠ, M. Regionálne geomorfologické členenie SSR, Geogr. Čas., 30, 2, Bratislava, 1978.
- MICHALOVÁ, J., MICHAL, P.: Geografia okresu Veľký Krtíš. Martin, Osveta 1980,
- Ministerstvo životného prostredia Slovenskej republiky. Národná stratégia ISPA Slovenskej republiky: životné prostredie, Október 2000.
- Národný rozvojový plán.
- Národný strategický referenčný rámec 2007 - 2013
- PAULE, L.: Veľký Krtíš. Martin, Osveta 1985, Svet živočíšnej ríše. Martin, Osveta 1970,
- Program hospodárskeho a sociálneho rozvoja Banskobystrického samosprávneho kraja.



- Sociologický ústav Slovenskej akadémie vied, REGIONÁLNY ROZVOJ SLOVENSKA VÝCHODISKÁ A SÚČASNÝ STAV , Editori: Mgr. Ľubomír Falt'an, CSc., Doc. PhDr. Ján Pašiak, PhD. 2004, 88 s.
- STREDOSLOVENSKÉ VYDAVATEĽSTVO. Vlastivedný sborník IV. Bratislava. 1961.
- STREDOSLOVENSKÉ VYDAVATEĽSTVO. Vlastivedný sborník XI. Bratislava. 1972.
- THURZOVÁ, L. a kol.: Malý atlas liečivých rastlín. Martin, Osveta 1973, Veľký Krtíš. História a súčasnosť mesta. Veľký Krtíš, Mestský úrad 1997
- UPSVAR. Štatistiky Úradu práce, socialných vecí a rodiny 1999 – 2006.
- VEDA. Encyklopédia Slovenska. VI zv. Veda, Bratislava, 1982.
- ZÁKON c. 37/2010 Z. z. KTORÝM SA MENÍ A DOPLŇA ZÁKON c. 575/2007 Z. z. O ORGANIZÁCII CINNOSTI VLÁDY A ORGANIZÁCIA ÚSTREDNEJ ŠTÁTNEJ SPRÁVY V ZNENÍ NESKORŠÍCH PREDPISOV. 2014
- ZÁKON c. 539/2008 Z. z. O PODPORE REGIONÁLNEHO ROZVOJA. 2014.
- Zákon č. 156/2003 Z.z. ktorým sa mení a dopĺňa zákon č. 193/2001 Z.z. o podpore na zriadenie priemyselných parkov.
- Zákon č. 193/2001 Z.z. o podpore na zriadenie priemyselných parkov,
- Zákon č. 303/1995 Z.z. o rozpočtových pravidlách, v znení neskorších predpisov.
- Zákon č. 369/1990 Z.z. o obecnom zriadení, v znení neskorších predpisov.
- Zákon č. 482/2003 Z.z. o štátnej pokladnici.
- Zákon č. 503/2001 Z.z. o podpore regionálneho rozvoja, v znení neskorších predpisov.



PRÍLOHY

PRÍLOHA č.1 – AKČNÝ PLÁN OBCE 2014 -2020

PRÍLOHA č.2 – Uznesenie (schválenie PRO 2014-2020)



Údaje o organizácii:

Názov:

Obec Opatovská Nová Ves

Identifikačné číslo obce: 00319490

Adresa sídla:

Opatovská Nová Ves, č. 189

Právna forma:

Obec (obecný úrad)

Odvetvie ekonomickej činnosti – hlavná činnosť (OKEČ):

Všeobecná štátna správa

Dátum vzniku: 1.7.1973

Starosta obce: Ing. Csaba Kálazy

Kontakt:

Tel. č./Fax: 047 48 94 201

Tel.starostu obce: 0907832499

E-mail: ocunoves@gmail.com

Aktualizácia a úprava „Programu rozvoja obce Opatovská Nová Ves na roky 2014-2020

11/2015