



PROGRAM ROZVOJA OBCE

BANSKÉ

2015 - 2020



Obsah

1. ÚVOD	7
2. Analytické východiska.....	11
Charakteristika a vymedzenie územia.....	11
História	12
Poslanie PRO.....	12
2.1 Socioekonomická analýza.....	13
Rozvojový potenciál.....	13
Ľudské zdroje.....	13
Veková štruktúra	14
Vzdelanostná štruktúra obyvateľov	16
Zamestnanosť.....	17
Ekonomika	18
Finančné zdravie obce podľa spoločnosti INEKO	18
Občianska vybavenosť.....	18
Sociálna infraštruktúra	18
Bývanie:	18
Podnikateľské subjekty.....	19
Školstvo	19
Šport	19
Zdravotníctvo a zdravotná starostlivosť.....	19
Kultúra	19
Cestovný ruch a rekreácia	20
Medzinárodný kontext a partnerstvá.....	20
Identita	20
Zhrnutie socioeconomickej analýzy	20
2.2 Územno-technická analýza.....	21
Rozvojové osi.....	21
Dopravná infraštruktúra	21
Cestná doprava.....	21
Železničná doprava.....	23
Lodná doprava	24
Letecká doprava	24

PROGRAM ROZVOJA OBCE BANSKÉ

2015 - 2020

Hromadná doprava.....	24
Statická doprava	25
Pešia doprava	25
Cyklistická doprava	25
Technická infraštruktúra	26
Zásobovanie vodou	26
Zásobovanie elektrickou energiou	26
Zásobovanie plynom	27
Zásobovanie teplom	27
Odvádzanie odpadových vôd	27
Telekomunikačné siete	27
Rozhlas a televízia.....	27
Verejné osvetlenie.....	27
Limity využitia územia	27
Zhrnutie územnotechnickej analýzy.....	28
2.3 Prírodno-environmentálna analýza.....	29
Ovzdušie	29
Vodné toky a plochy	29
Pôda.....	31
Hluk.....	31
Žiarenie	31
Opadové hospodárstvo	32
Zeleň	32
Reliéf.....	33
Geomorfologické členenie	33
Horniny	34
Klimatické podmienky	35
Rastlinstvo	35
Živočíšstvo	35
Životné prostredie	36
Ochrana prírody a krajiny	36
Ekosystémové služby.....	36
Adaptabilita územia na klimatické zmeny.....	38

PROGRAM ROZVOJA OBCE BANSKÉ

2015 - 2020

Limity využitia územia a potenciálne rozvojové plochy	39
Zhodnotenie prírodno-environmentálnej analýzy	40
2.4 Analýza a zhodnotenie realizovaných stratégií	40
2.5 SWOT analýza	41
2.6 Strom problémov a benchmarking.....	45
3. Strategická časť.....	48
4. Programová časť.....	49
5. Realizačná časť	61
Monitorovanie a hodnotenie	62
6. Finančná časť.....	66
7. ZÁVER	81
Prílohy – Zoznam podnikateľských subjektov a akčný plán	83

PROGRAM ROZVOJA OBCE BANSKÉ

2015 - 2020

Základné identifikačné údaje	
Názov obce	Banské
Kraj	Prešovský
Okres	Vranov nad Topľou
Rozloha katastrálneho územia	2986 ha
Starosta obce	Štefan Petruň
Kontaktné informácie	
Tel. č.	057 / 488 04 82
E-mail	obecbankske@wmx.sk
Webová stránka obce	www.obecbankske.sk

Územný plán obce/VÚC schválený:	Nie
Dátum schválenia PRO:	N/A
Dátum platnosti:	2015 - 2020
Verzia:	1.0
Publikovaný verejne:	Áno

Zámer spracovania PRO	
Názov dokumentu	Program rozvoja obce Banské 2015 - 2020
Forma spracovania	➤ externými spracovateľmi
Riadenie procesu spracovania	➤ starosta obce ➤ externí spracovatelia ➤ zapojenie zainteresovanej verejnosti: <ul style="list-style-type: none">• vyvesenie na úradnej tabuli• informovanie prostredníctvom internetovej stránky obce
Obdobie spracovania	➤ august – október 2015
Financovanie spracovania	➤ náklady na vlastné spracovanie – 700 EUR ➤ náklady na získanie informačných podkladov – štatistiky, analýzy, prognózy, dotazníky – 300 EUR ➤ náklady na stretnutia – 250 EUR ➤ náklady na publicitu – 250 EUR

PROGRAM ROZVOJA OBCE BANSKÉ

2015 - 2020

Harmonogram spracovania PRO												
Termín (týždne)	I	II	III	IV	V	VI	VII	VIII	IX	X	XI	XII
Úvod												
Analytická časť												
Strategická časť												
Programová časť												
Realizačná časť												
Finančná časť												
Záver												

Zoznam analyzovaných koncepčných dokumentov			
Názov dokumentu	Platnosť dokumentu	Úroveň dokumentu	Zdroj
Národná stratégia regionálneho rozvoja SR (NSRR)	2030	národná	www.mindop.sk
Koncepcia územného rozvoja Slovenska (KURS 2011)	-	národná	http://www.build.gov.sk/mvrrsr/
PHSR Banské	2007 - 2013	lokálna	Tlačená forma
NDP (Národný rozvojový plán) Slovenskej republiky	2004 - 2006	národná	http://www.build.gov.sk/mvrrsr/?id=1&cat=123

1. ÚVOD

Program rozvoja obce (PRO) je základný strednodobý programový dokument podpory regionálneho rozvoja pre jednotlivé obce. Je vypracovaný na základe zákona **NR SR č. 539/2008 Z.z. o podpore regionálneho rozvoja** v platnom znení. Zákonom **NR SR č. 309/2014 Z.z.** sa mení a dopĺňa tento zákon. Tento dokument je vypracovaný podľa najnovšej platnej metodiky (verzia k 31. júlu 2014), ktorá bola schválená vládou Slovenskej republiky 18. júna 2014 a ktorej úloha je usmerňovať proces tvorby spracovania tohto programového dokumentu.

Vypracovanie programu rozvoja obce je dôležité pre dosiahnutie využitia strategického plánovania na území obce, lepšiu implementáciu rozvojových aktivít a pre zvyšovanie konkurencieschopnosti a efektivity pri čerpaní z fondov Európskej únie v rámci aktuálnych operačných programov. V prípade tvorby tohto programového dokumentu je dôležitá participácia verejnosti v procese tvorby PRO, čím sa zabezpečí spätná väzba a dosiahne sa konsenzu. Participovaním obyvateľov a záujmových skupín sa dosiahne vhodná implementácia rozvojových stratégií, ktoré podporia všeobecnú atraktivitu územia obce. Pri stanovovaní cieľov a rozvojových aktivít je nutné prihliadať na ciele a priority dokumentu Národná stratégia regionálneho rozvoja Slovenskej republiky.

Základné princípy tvorby programu rozvoja obce:

- Založenie na kvalitných a overených dátach
- Komplexná analýza v troch kľúčových oblastiach (socioekonomická, územnotechnická a prírodno-environmentálna)
- Participovanie verejnosti v procese tvorby PRO
- Vytvorenie partnerstva hlavných aktérov územia
- Vyjadrenie vízie a cieľov v konkrétnych stratégiách a rozvojových projektoch obce

Program rozvoja obce sa podľa metodiky tvorby PRO skladá z nasledujúcich kapitol



Podľa zákona NR SR č. 539 / 2008 je program rozvoja obce (PRO) definovaný ako:

(1) Strednodobý rozvojový dokument, ktorý je vypracovaný v súlade s cieľmi a prioritami ustanovenými v Národnej stratégii regionálneho rozvoja a zohľadňuje ciele a priority ustanovené v programe rozvoja vyššieho územného celku, na území ktorého sa obec nachádza, a je vypracovaný podľa záväznej časti územnoplánovacej dokumentácie obce.

(2) Vypracovanie programu rozvoja obce zabezpečuje obec pri uplatnení partnerstva.

(3) Program rozvoja obce, vytvorený v rámci partnerstva, pozostáva z:

a) *analytickej časti*, ktorá obsahuje komplexné hodnotenie a analýzu východiskovej situácie obce, odhad jej budúceho vývoja, možné riziká a ohrozenia vo väzbe na existujúce stratégie a koncepcie a využívanie vnútorného potenciálu územia, jeho limitov a rozvoja, definovanie podmienok udržateľného rozvoja obce,

b) *strategickej časti*, ktorá obsahuje stratégiu rozvoja obce pri zohľadnení jej vnútorných špecifik, určuje hlavné smery, priority a ciele rozvoja obce rešpektovaním princípov regionálnej politiky, s cieľom dosiahnutia vyváženého udržateľného rozvoja územia,

c) *programovej časti*, ktorá obsahuje najmä zoznam opatrení a aktivít na zabezpečenie realizácie programu rozvoja obce,

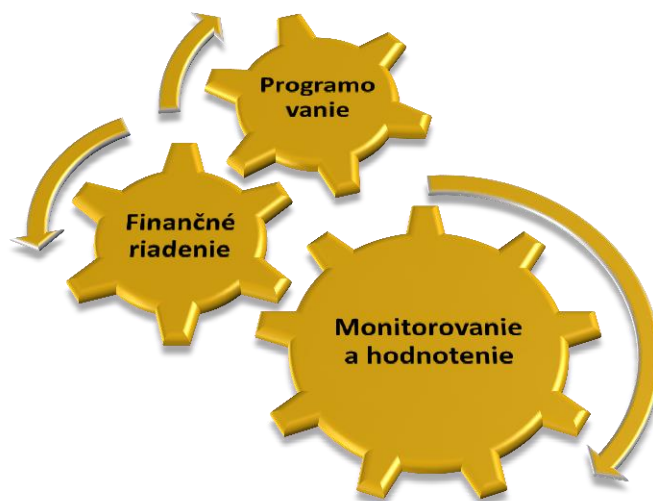
d) *realizačnej časti*, ktorá je zameraná na popis postupov inštitucionálneho zabezpečenia formou partnerstva a organizačné zabezpečenie realizácie programu rozvoja obce, systém monitorovania a hodnotenia plnenia programu rozvoja obce s ustanovením merateľných ukazovateľov, vecný a časový harmonogram realizácie programu rozvoja obce formou akčných plánov,

e) *finančnej časti*, ktorá obsahuje finančné zabezpečenie jednotlivých opatrení a aktivít, inštitucionálnej a organizačnej stránky realizácie programu rozvoja obce.

(4) Aktualizácia programu rozvoja obce sa vypracúva podľa potreby.

(5) Program rozvoja obce a jeho aktualizáciu schvaľuje obecné zastupiteľstvo.

(6) Schválenie programu rozvoja obce a príslušnej územnoplánovacej dokumentácie, ak jej spracovanie vyžaduje osobitný predpis, je podmienkou na predloženie žiadosti obce o poskytnutie dotácie zo štátneho rozpočtu a z doplnkových zdrojov podľa § 4, ods. 2.



Presný rozsah a obsah dokumentu je definovaný platnou metodikou, ktorá je nástrojom na exaktné vypracovanie programového dokumentu na úrovni obce. Metodika definuje popis tvorby dokumentu, ako aj časový harmonogram jeho prípravy. Popis tvorby programu rozvoja obce a chronológie jeho prípravy:

1. Vedenie samosprávy iniciuje vypracovanie PRO a zostavenie riadiaceho tímu.
2. Riadiaci tím spracuje zámer spracovania PRO.
3. Po prerokovaní s orgánmi samosprávy zastupiteľstvo schváli zámer spracovania PRO.
4. V prípade potreby je nutné, aby samospráva uskutočnila verejnú súťaž na výber spracovateľa SPRO.
5. Samospráva musí informovať verejnosť o začatí procesu spracovania programového dokumentu podľa najefektívnejšieho spôsobu participácie zainteresovanej verejnosti (úradná tabuľa v obci, webová stránka, miestne médiá, obecný rozhlas a iné). Počas celej doby spracovania má byť PRO dostupný pre verejnosť na webovej stránke samosprávy.
6. Samospráva iniciuje zostavenie pracovných skupín, ktorých členmi budú miestni aktéri (odborníci) v daných oblastiach.
7. Samospráva získa partnerstvo (forma spolupráce medzi sociálno-ekonomickými partnermi) subjektov na spracovanie SPRO.
8. Samospráva pripraví podklady k činnosti a zabezpečí spracovanie ex-post hodnotenia.

Pri vypracovávaní programu rozvoja obcí je nutné vychádzať z relevantných zdrojov. Pre obec Banské sú to zdroje na lokálnej, krajskej a národnej úrovni. Aktuálne východiská z týchto programových dokumentov sú dôležitou súčasťou vypracovania analytickej časti. Dokumenty týkajúce sa riešeného územia sú usporiadané hierarchicky:

Koncepcia územného rozvoja Slovenska (KURS 2011)

Územný plán VÚC Prešovského kraja

Program hospodárskeho rozvoja a sociálneho rozvoja Prešovského samosprávneho kraja

Územnoplánovacia dokumentácia (ÚPD) zainteresovaných obcí a mikroregiónu

PHSR-O Banské 2007 - 2013

2. Analytické východiska

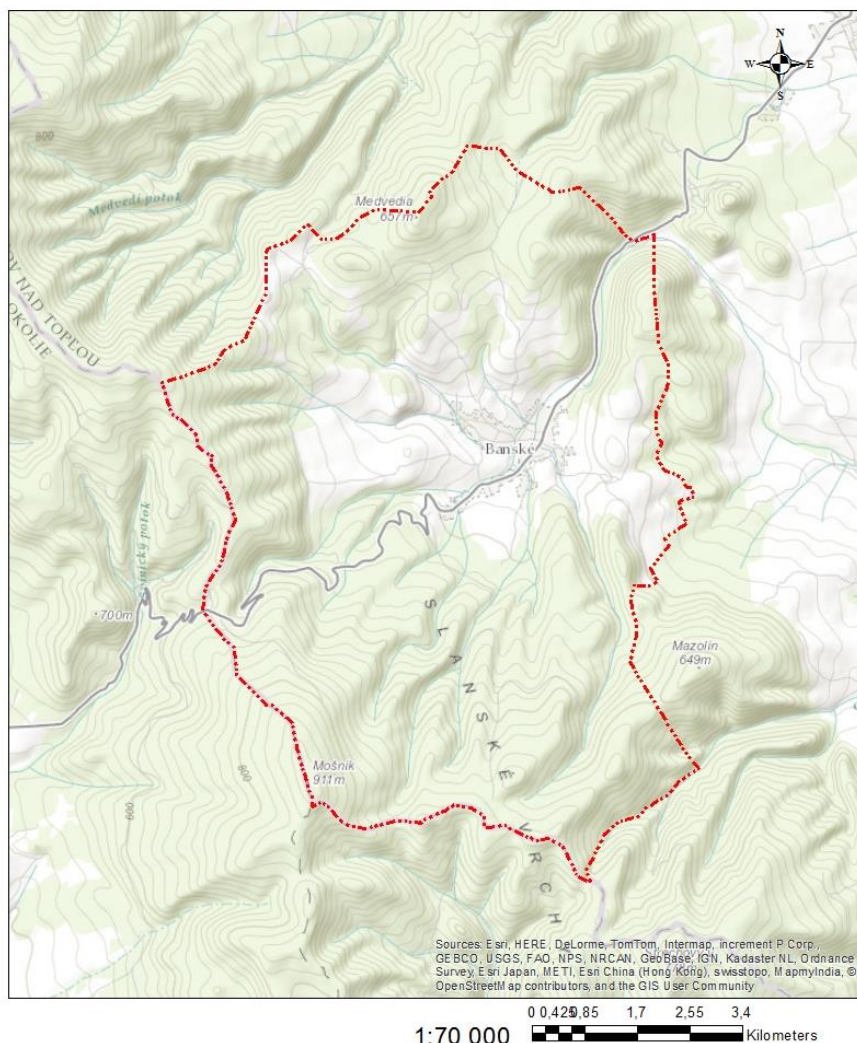
Charakteristika a vymedzenie územia

Obec Banské leží v juhovýchodnej časti východného Slovenska a spadá do Prešovského kraja. Obec sa nachádza v spádovom území mesta Vranov nad Topľou, ktoré je vzdialené od obce približne 12 km. Výmera katastrálneho územia je 2986 ha. Stred obce leží vo výške 323 m. n. m..

Katastrálne územie obce Banské obklopujú katastrálne územie obcí:

- Dargov, Bačkov, Cabov z južnej strany,
- Davidov z východnej strany,
- Vechec a Juskova Voľa zo severnej strany,
- Rankovce, Herľany, Vyšná Kamenica zo západnej strany.

Vymedzenie katastrálneho územia obce Banské



História

Obec Banské vznikla v 14. storočí a jej názov poukazuje na skutočnosť, že jej obyvatelia boli baníci. 14. storočie bolo obdobím veľkého rozkvetu banských miest, podporované panovníkmi z dynastii Anjou. Najstaršia písomná zmienka o Banskom pochádza z r. 1384, kedy sa spomína pod názvom Banyapathaka. Pôvodný názov Banské vznikol v r. 1773.

V obci prekvitala bohatá banská i pracovná činnosť, o čom svedčí aj fakt, že v r. 1715 boli v Banskom 2 mlyny a 41 domácností. V r. 1787 bol zaznamenaný nárast na 80 domov a 608 obyvateľov, ktorí sa zaoberali kolárstvom, kováčstvom, tkáčstvom, ťažbou dreva a pálením uhlia. Zachovalý je barokovo-klasicistický kostol, postavený v r. 1788. Predtým na jeho mieste stál drevený kostolík, z ktorého sa zachovala kamenná krstiteľnica z r. 1688, ktorá je uložená v Zemplínskom múzeu v Michalovciach.

Banské bolo pôvodne kráľovským majetkom, na konci 14. storočia však prešlo do vlastníctva šľachticov z Rozhanoviec. V 15. storočí bolo Banské súčasťou majetkov Čičvianskeho hradného panstva, v r. 1585 sa spomína ako patriace do Vranovského panstva. Rozsiahle lesy tu vlastnili do 20. storočia Andrášiovci.

Poslanie PRO

Poslaním dokumentu PRO Banské je definovanie rozvojových aktivít, potrebných na ďalší rozvoj územia, s prihliadnutím na záujmy a potreby všetkých záujmových skupín a zainteresovaných obyvateľov v území.

2.1 Socioekonomická analýza

Rozvojový potenciál

Obec Banské má výhodnú geografickú polohu s napojením na hlavné dopravné koridory nadregionálneho, ale aj medzinárodného významu. Rozvojový potenciál spočíva hlavne vo významnej polohe v blízkosti mestského sídla Vranov nad Topľou. Lokalita a dostupnosť do spádového mesta tvorí významný prvok pri voľbe budúceho potencionálneho bydliska nových obyvateľov a progresu celej obce. Bohatá história a kultúra obce môže napomôcť pri určovaní ďalšieho smerovania a rozvojového potenciálu územia obce.

Ľudské zdroje

V minulosti žilo v obci Banské viac ako 1500 obyvateľov, ich počet postupne rástol. Vývoj počtu obyvateľov bol skúmaný za posledných 10 rokov, konkrétne od roku 2004 až po rok 2014. Hodnoty sú uvádzané vždy k 31.12 daného roku. Vývoj obyvateľstva v obci Banské mal rastúci charakter, ako je možné vidieť nižšie (Tabuľka č.1). Počet obyvateľov sa od roku 2004 zvýšil o 248 ľudí, čo je 13,7 % z ich súčasného počtu. Za posledných 10 rokov mala obec najvyšší počet obyvateľov v roku 2014, s hodnotou 1811 obyvateľov, ktorý je spôsobený priaznivými hodnotami migračného salda.

Tabuľka č. 1: Vývoj počtu obyvateľov v rokoch 2004 - 2014:

Rok	2004	2005	2006	2007	2008	2009	2010	2011	2012	2013	2014
Počet obyvateľov	1563	1580	1608	1618	1628	1647	1687	1726	1750	1778	1811

Zdroj: (Štatistický úrad, 2014)

Tabuľka č. 1.1: Historický vývoj obyvateľstva v rokoch 1961 - 2001:

Rok	1996	1997	1998	1999	2000	2001
Počet obyvateľov	1387	1391	1410	1449	1461	1462

Zdroj: (Štatistický úrad, 2014)

Tabuľka č. 2: Počet obyvateľov podľa pohlavia:

Pohlavie	Muži	Ženy	Spolu
Počet obyvateľov	927	884	1811

Zdroj: (Štatistický úrad, 2014)

PROGRAM ROZVOJA OBCE BANSKÉ

2015 - 2020

Tabuľka č. 3: Prirodzený prírastok obyvateľstva v rokoch 2008 - 2014:

Rok	2008	2009	2010	2011	2012	2013	2014
Prirodzený prírastok	31	26	35	26	32	35	42

Zdroj: (Štatistický úrad, 2014)

Tabuľka č. 4: Prirodzený úbytok obyvateľstva v rokoch 2008-2014:

Rok	2008	2009	2010	2011	2012	2013	2014
Prirodzený úbytok	21	11	26	13	13	25	32

Zdroj: (Štatistický úrad, 2014)

Tabuľka č. 5: Prírastok obyvateľstva sťahovaním v rokoch 2008 - 2014:

Rok	2008	2009	2010	2011	2012	2013	2014
Prírastok obyvateľstva sťahovaním	-11	8	14	14	11	3	1

Zdroj: (Štatistický úrad, 2014)

Prirodzený prírastok/úbytok obyvateľstva (predstavuje rozdiel živonarodených a zomrelých za dané obdobie) je uvedený v tabuľkách (Tabuľka č.3 a č.4). Za rok 2014 vzrástol počet obyvateľstva o 10 ľudí. Prírastok obyvateľstva sťahovaním predstavuje rozdiel medzi migračným prírastkom a úbytkom. Za sledované obdobie, teda rok 2014, predstavovalo migračné saldo nárast o 1 obyvateľa (Tabuľka č.5). Celkový prírastok, ktorý predstavuje súčet prirodzeného prírastku a prírastku sťahovaním, mal kladné hodnoty - nárast o 11 obyvateľov.

Veková štruktúra

Veková štruktúra obyvateľstva v obci Banské sa delí do troch kategórií:

- 1) **Predproduktívna:** 0-14 rokov, ktorá je zastúpená ku sledovanému obdobiu v počte 531 obyvateľov.
- 2) **Produktívna:** 15-64 rokov, ktorá tvorí najpočetnejšiu skupinu, spolu 1135 obyvateľov.
- 3) **Poproduktívna:** 64 a viac - predstavuje 145 obyvateľov ku 10.3. 2014.

Tabuľka č. 6: Veková štruktúra obyvateľstva:

Predproduktívny vek			Produktívny vek			Poproduktívny vek		
Muži	Ženy	Spolu	Muži	Ženy	Spolu	Muži	Ženy	Spolu
282	249	531	590	545	1135	55	90	145

Zdroj: (Štatistický úrad, 2014)

PROGRAM ROZVOJA OBCE BANSKÉ

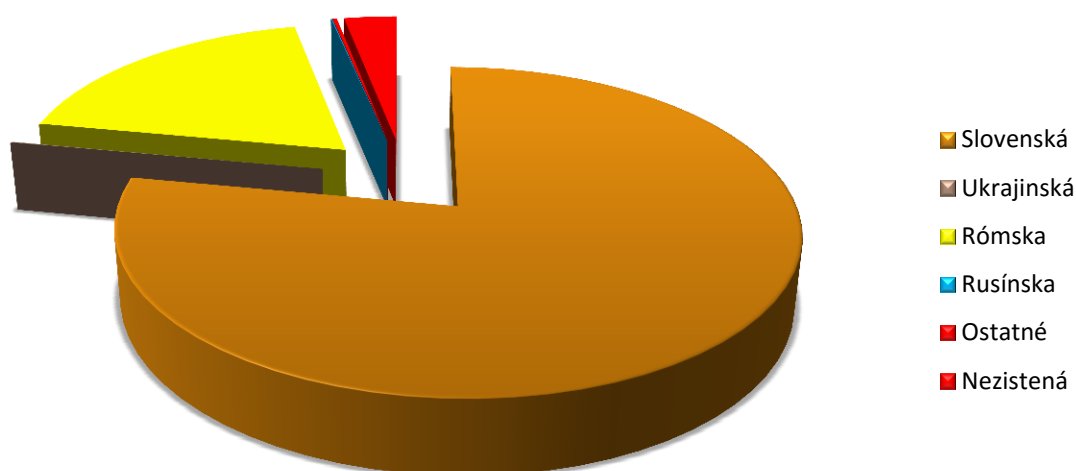
2015 - 2020

Tabuľka č. 7: Národnostné zloženie obyvateľov:

Národnostné zloženie	Počet obyvateľov
Slovenská	1335
Ukrajinská	1
Rómska	320
Rusínska	1
Ostatné	4
Nezistené	52

Zdroj: (Štatistický úrad, 2014)

Zobrazenie pomeru národnostného zloženia obyvateľstva:



Najvyšší podiel obyvateľstva je zastúpený slovenskou národnosťou, druhú najpočetnejšiu skupinu tvorí obyvateľstvo rómskeho pôvodu. (Tabuľka č.7)

Tabuľka č. 8: Náboženské zloženie obyvateľstva:

Náboženské zloženie	Obyvateľstvo
Rímskokatolícke	131
Evanjelická cirkev a.v.	12
Gréckokatolícke	1490
Reformovaná kresťanská cirkev	1
Bratská jednota baptistov	4
Cirkev bratská	1
Nezistené	70
Bez vyznania	5

Zdroj: (Štatistický úrad, 2014)

PROGRAM ROZVOJA OBCE BANSKÉ

2015 - 2020

Z hľadiska vierovyznania sa obyvatelia obce hlásia k 6 náboženstvám, z ktorých dominantné postavenie má gréckokatolícke (s počtom 1490 obyvateľov) a rímskokatolícke (s počtom 131 obyvateľov). K ostatným 4 náboženstvám sa v sledovanom období roku 2011 prihlásilo 18 obyvateľov.

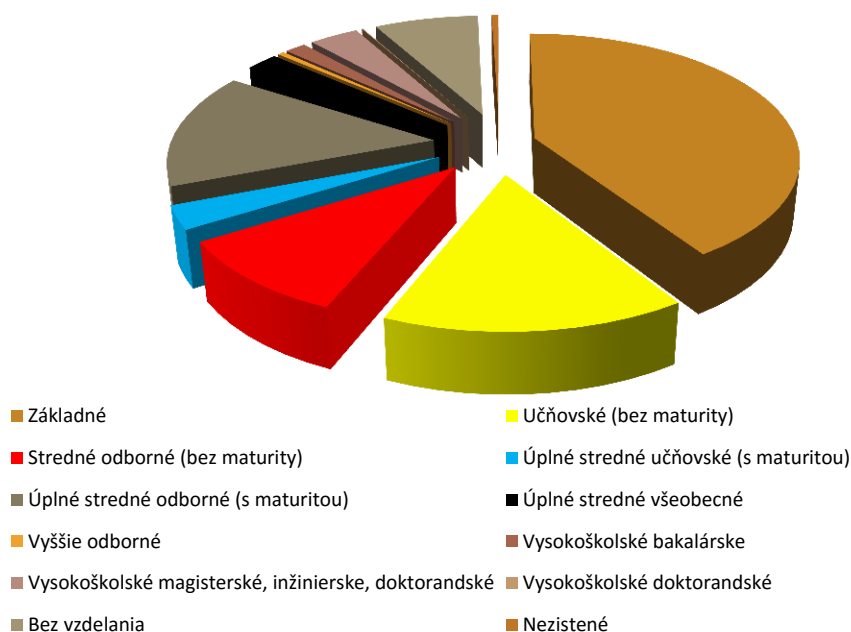
Vzdelanostná štruktúra obyvateľov

Tabuľka č. 9: Vzdelanostná štruktúra obyvateľov:

Vzdelanostná štruktúra	Obyvateľstvo
Základné	504
Učňovské (bez maturity)	190
Stredné odborné (bez maturity)	122
Úplné stredné učňovské (s maturitou)	37
Úplné stredné odborné (s maturitou)	183
Úplné stredné všeobecné	29
Vyššie odborné	6
Vysokoškolské bakalárske	19
Vysokoškolské magisterské, inžinierske, doktorandské	44
Vysokoškolské doktorandské	1
Bez vzdelania	93
Nezistené	6

Zdroj: (Štatistický úrad, 2014)

Štruktúra obyvateľov podľa vzdelania:



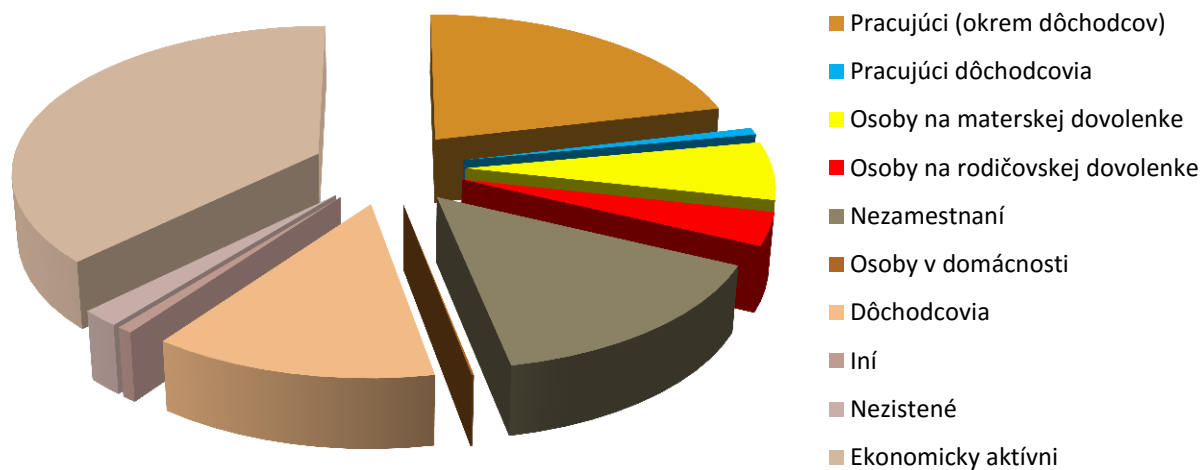
Zamestnanosť

Tabuľka č. 10: Ekonomicky aktívne obyvateľstvo:

Ekonomická štruktúra	Obyvateľstvo
Pracujúci okrem dôchodcov	408
Pracujúci dôchodcovia	15
Osoby na materskej dovolenke	122
Osoby na rodičovskej dovolenke	69
Nezamestnaní	285
Osoby v domácnosti	2
Dôchodcovia	250
Iní	14
Nezistené	35
Ekonomicky aktívni	716

Zdroj: (Štatistický úrad, 2014)

Štruktúra ekonomicky aktívneho obyvateľstva



PROGRAM ROZVOJA OBCE BANSKÉ

2015 - 2020

Ekonomika

V obci je v obchodnom registri evidovaných 5 subjektov. (Obchodný register, 2014)

Rozpočet obce:

Tabuľka č. 11: Príjmy:

	Príjmy (v eurách)			
Rok	2012	2013	2014	2015
Rozpočet	762 278,03	849 296,01	884 476,42	964 000

Zdroj: (Obecný úrad Banské, 2014)

Tabuľka č. 12: Výdavky:

	Výdavky (v eurách)			
Rok	2012	2013	2014	2015
Rozpočet	752 667,49	880 420,96	822 579,87	914 000

Zdroj: (Obecný úrad Banské, 2014)

Finančné zdravie obce podľa spoločnosti INEKO

Spoločnosť INEKO hodnotí finančné zdravie obcí a VÚC podľa rôznych ukazovateľov. Z pohľadu hodnotenia finančného zdravia obcí bola obec Banské podľa spoločnosti INEKO v kategórii hospodárenia miest, obcí a VÚC za rok 2013, hodnotená ako obec s dobrým finančným zdravím. Hodnotenie 4,3 / 6 celkového počtu bodov bolo pripísané obci za roky 2010 – 2013.



Občianska vybavenosť

Obec je vybavená základnou občianskou vybavenosťou, ako je obecný úrad, pohostinské služby (kaviareň), maloobchodné prevádzky s potravinovým a nepotravinovým tovarom, cintorín a pošta.

Sociálna infraštruktúra

Bývanie:

Tabuľka č. 13: Počet bytov za rok 2011:

Počet bytov	Obývané byty
382	347

Zdroj: (Štatistický úrad, 2011)

V tabuľke č. 13 je možné vidieť počet bytov a domov zo sčítania z roku 2011. Nárast obyvateľov, ktorých každým rokom pribúda, je zaznamenaný vo vývoji počtu obyvateľov. Pre rozvoj bývania je vymedzený dostatok voľných plôch.

Podnikateľské subjekty

V katastrálnom území obce Banské sa nachádzajú tieto podnikateľské subjekty:

- D.G. s. r. o.
- Ján Dargaj
- JI-Transport s. r. o.
- PROELECTRA s. r. o.
- RG-DEL s. r. o.

Školstvo

V obci sa nachádza materská a základná škola. Základná škola mala v školskom roku 2014/2015 115 žiakov, pričom z celkového počtu je 11 žiakov integrovaných a 93 žiakov zo sociálne znevýhodneného prostredia. Vyučuje sa v 9 triedach. V škole pracuje 10 pedagogických pracovníkov, 1 vychovávateľka školského klubu, 1 asistentka učiteľa, 1 asistent učiteľa pre žiakov so zdravotným postihnutím, 2 asistentky učiteľa pre žiakov MRK (marginalizovaných rómskych komunít), 4 prevádzkoví pracovníci a 4 pracovníčky školskej jedálne. Materská škola mala v školskom roku 2014/2015 54 žiakov. Vyučuje sa v 3 triedach. V 2 triedach s celodennou výchovou a vzdelávaním a v 1 s poldennou výchovou a vzdelávaním.

Šport

Obec je aktívna v oblasti športu od roku 1985, kedy bol založený ŠK Banské. Oficiálne bol klub zaregistrovaný na ŠU SR 23.4.1996. ŠK Banské zastrešuje aj športové aktivity, ako napr. Bančánska 10 - bežecké preteky, futbal a od roku 2009 aj Drevorubač obce Banské.

Zdravotníctvo a zdravotná starostlivosť

V obci sa nenachádza žiadne zdravotné stredisko. Zdravotnú starostlivosť zabezpečuje Nemocnica s poliklinikou vo Vranove nad Topľou, vzdialená cca. 11 km. Nemocnica s poliklinikou vo Vranove nad Topľou poskytuje zdravotnú starostlivosť pre spádovú oblasť okresu Vranov nad Topľou so 66 obcami, so štátnymi a neštátnymi špecializovanými ambulanciami.

Kultúra

V obci sa nachádza kultúrny dom, kostol, dom smútku, fara a cintorín. Pravidelne sa organizujú rôzne kultúrne podujatia. Vďaka nim sa zachovávajú kultúrne tradície, napr. už cca. štvrtstoročie existuje folklórna skupina BANČAN z Banského. Pracuje pri Miestnom odbore Matice Slovenskej za účinnej podpory p. Štefana Petruňa – starostu obce. Skupina sa pravidelne zúčastňuje na súťažiach, festivaloch a slávnostiach. Ďalšia skupina, ktorá prispieva ku kultúre obce, je hudobná skupina Albatros z Banského, ktorá aktívne hrala v 70-80.-tych rokoch a v súčasnosti obnovila svoju činnosť. Zaujímavé podujatie nesie názov Roztoky – Okresná súťaž hudobného folklóru dospelých. Na Roztokoch spievajú: sólisti – speváci ľudových piesní, duá, mužské a ženské spevácke skupiny, sólisti inštrumentalisti a ľudové hudby.

Cestovný ruch a rekreácia

Okres Vranov nad Topľou je veľmi členitý, s výraznými výškovými rozdielmi medzi jednotlivými geomorfologickými celkami je veľmi vhodný pre turizmus. Tvoria ho pohoria, vrchoviny, pahorkatiny aj roviny. Z geografického hľadiska patrí toto územie do centrálnych a vonkajších Karpát. Najvyššie položeným geomorfologickým celkom okresu sú Slanské vrchy, zaberajúce severozápadnú časť územia, ktoré sú lákadlom pre turistov. Medzi chrbtami Ondavskej vrchoviny v doline rieky Ondavy sa nachádza priehradná nádrž Domaša, ktorá je najväčším lákadlom v oblasti cestovného ruchu v regióne. Slúži ako rekreačné zázemie pre obyvateľov mesta a regiónu, ale radi tu oddychujú aj turisti zo susedných krajín. V regióne Vranova nad Topľou sú splavné rieky Ondava a Topľa.

Medzinárodný kontext a partnerstvá

Obec je členom Združenia miest a obcí Slovenska (ZMOS), Združenia miest a obcí Vranovského regiónu (ZMOVR) a Združenia pre separovaný odpad.

Identita

Identita obce Banské je úzko spojená s tradíciami a bohatou históriou obce. Hrdá obec, prezentujúca svoje postavenie v blízkosti okresného mesta.

Zhrnutie socioekonomickej analýzy

Z pohľadu socioekonomickej analýzy je možné vidieť každoročný nárast obyvateľov, čo predstavuje pozitívny vývoj v oblasti demografie. Obec má dobré finančné zázemie pre postupný progres. Územie je vybavené postačujúcou komplexnou občianskou vybavenosťou, a to aj materskou a základnou školou. Športový klub Banské zastrešuje športové aktivity, ako napr. Bančianska 10 - bežecké preteky, futbal a od roku 2009 aj Drevorubač obce Banské. V obci sa pravidelne organizujú rôzne kultúrne podujatia, najvýznamnejším je podujatie Roztoky.

Zoznam použitých kvantitatívnych a kvalitatívnych dát		
Oblasť dát/téma	Zdroj dát	Webová stránka
Demografia	Štatistický úrad SR	www.statistics.sk
Bývanie	Štatistický úrad SR	www.statistics.sk
Školstvo a vzdelávanie	Stránka obce, Štatistický úrad SR	www.obecbanske.sk , www.statistics.sk
Zdravotníctvo	Stránka obce	www.obecbanske.sk
Sociálna starostlivosť	Stránka obce	www.obecbanske.sk
Ekonomická situácia	Obchodný register SR / Štatistický úrad SR	www.orsr.sk , www.statistics.sk

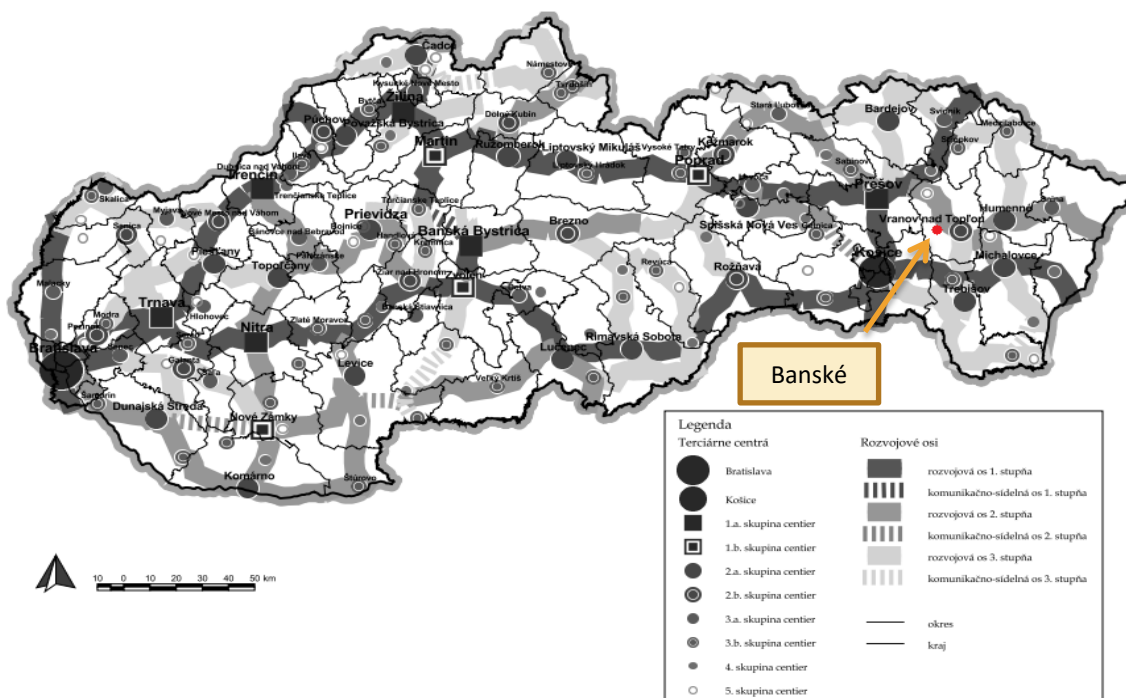
2.2 Územno-technická analýza

Rozvojové osi

Rozvojová os je pomyselná línia, ktorá definuje smerovanie rozvoja územia. Táto os je definovaná v strategickom dokumente Koncepcia územného rozvoja Slovenska (KURS 2001, s aktualizáciou z roku 2011).

Obec Banské sa nachádza v tesnej blízkosti rozvojovej osi 2. stupňa, ktorá vedie do okresného mesta Vranov nad Topľou, ktoré je charakterizované ako 2b. skupina centier osídlenia.

TERCIÁRNE CENTRÁ OSÍDLENIA A ROZVOJOVÉ OSI



Dopravná infraštruktúra

Cestná doprava

Obcou prechádza cestná komunikácia II. triedy č. 576. Frekvencia dopravy v obci nie je na vysokej úrovni, čím nevzniká zvýšená hladina znečistenia a hluku. V intraviláne obce je rýchlosť uspôsobená na 50 km/h. Komunikácia je priamo napojená na okresné mesto Vranov nad Topľou.

Cestné komunikácie v obci prešli rozsiahlou rekonštrukciou. Na financovanie boli použité prostriedky z Európskeho fondu regionálneho rozvoja (viď. obrázok nižšie)

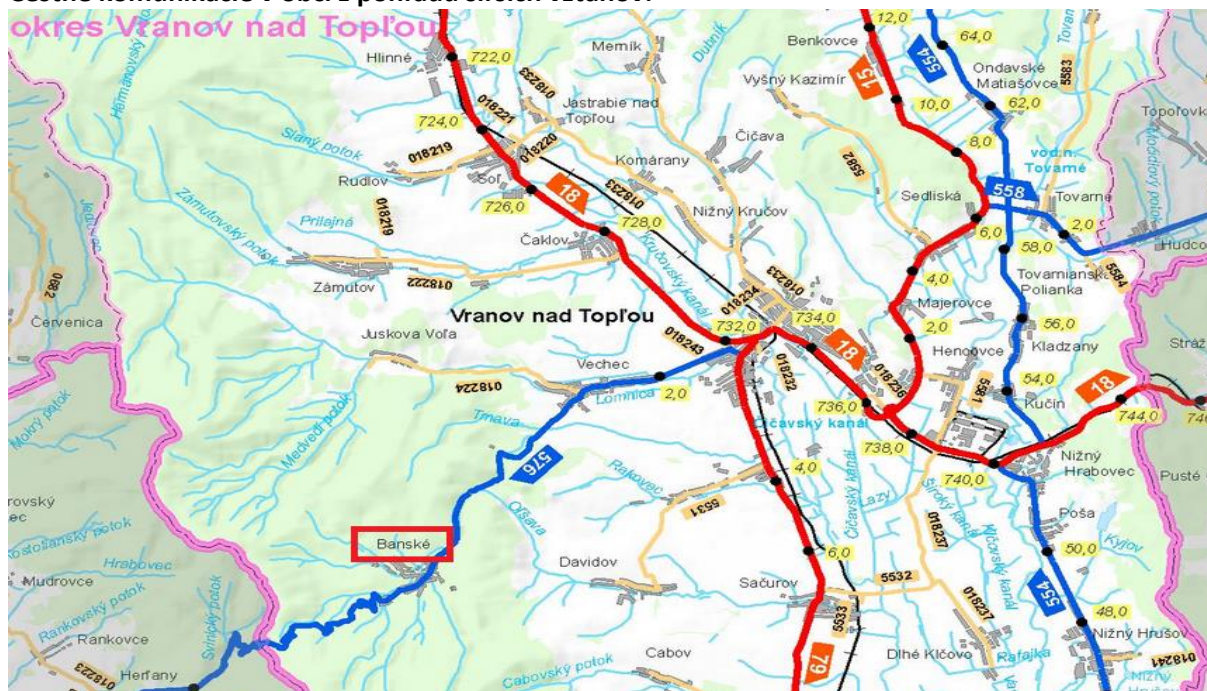
PROGRAM ROZVOJA OBCE BANSKÉ

2015 - 2020

Modernizácia úsekov ciest II. a III. triedy v Prešovskom samosprávnom kraji, oblasť Vranov nad Topľou

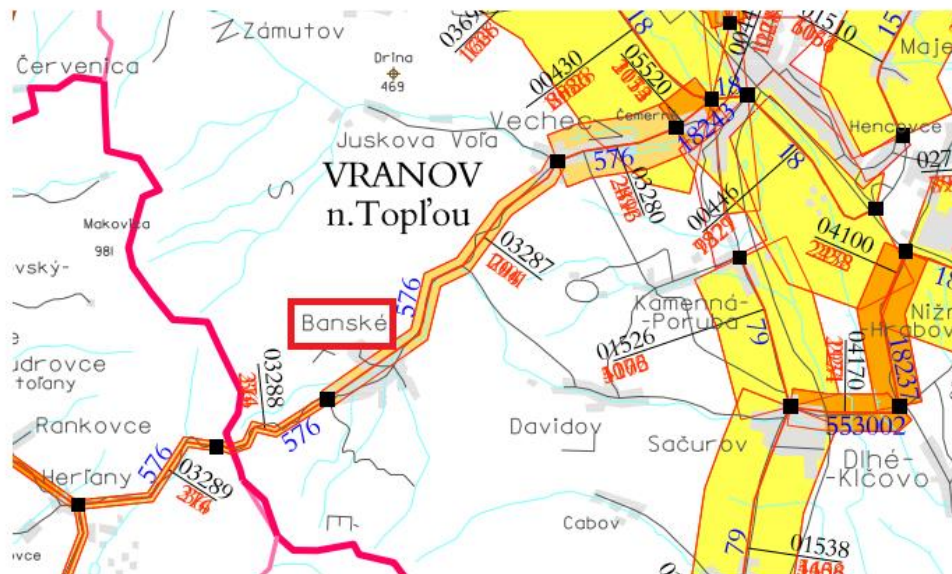


Cestné komunikácie v obci z pohľadu širších vzťahov:



Zdroj: (Slovenská správa ciest, 2015)

CELOŠTÁTNE SČÍTANIE DOPRAVY 2010



Údaje z celoštátneho sčítania dopravy sú zatiaľ dostupné len za rok 2010.

ÚSEK	CESTA	SPRÁVCA	OKRES	T	O	M	S	DDP
03281	000576	SK PO VV	Vranov nad Topľou	485	2442	13	2940	
03282	000576	SK PO VV	Vranov nad Topľou	490	2293	10	2793	
03280	000576	SK PO VV	Vranov nad Topľou	464	2416	13	2893	
03287	000576	SK PO VV	Vranov nad Topľou	296	704	1	1001	
03288	000576	SK PO VV	Košice -okolie	36	274	6	316	

VYSVETLIVKY:

ÚSEK	–	číslo sčítacieho úseku
CESTA	–	číslo cesty
SPRÁVCA	–	popis správcu
OKRES	–	popis okresu

ROČNÉ PRIEMERNÉ DENNÉ INTENZITY PROFILOVÉ (sk.voz./24 h) V ČLENENÍ:

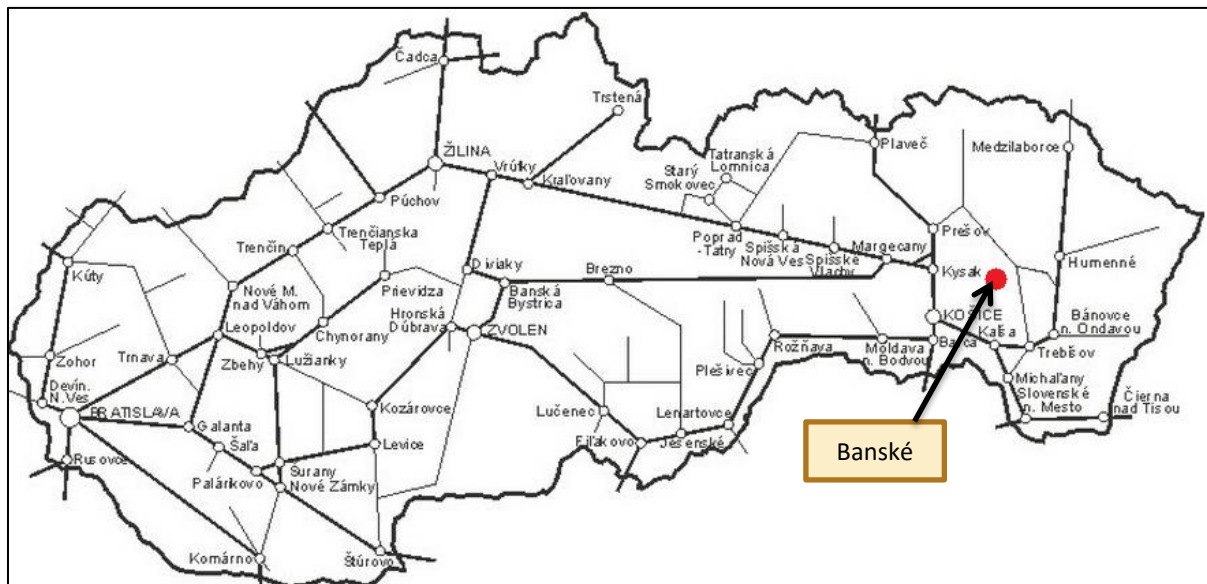
T	–	nákladné automobily a prívesy
O	–	osobné a dodávkové automobily
M	–	motocykle
S	–	súčet všetkých automobilov a prívesov
DDP	–	doporučujeme doplnkový prieskum

Železničná doprava

Na území obce, ani v blízkom okolí, sa nenachádza zastávka železničnej dopravy. Najbližšia železničná stanica sa nachádza v okresnom meste Vranov nad Topľou, ktorá je od obce vzdialená približne 15 kilometrov. Blízke trate železničnej siete sú dve. Prvá železničná trať ŽSR – 192 na trase Trebišov –

Vranov nad Topľou a druhá je trasa ŽSR – 193 Prešov – Humenné, so zastávkou vo Vranove nad Topľou.

Mapa železničnej siete Slovenskej republiky



Zdroj: (Železnice Slovenskej Republiky, 2013)

Lodná doprava

V obci sa nenachádza žiadny vodný tok, na ktorom by bola možná prevádzka lodnej osobnej alebo nákladnej dopravy.

Letecká doprava

Do katastrálneho územia obce nezasahuje žiadne ochranné pásmo letiska a ani iný regulatív, vyplývajúci z leteckej dopravy, ktorý by ovplyvňoval funkčné využitie územia. Najbližšie letisko je v meste Košice. Jedná sa o letisko medzinárodného významu, ktoré sa nachádza južne od centra Košíc. Celková rozloha letiska je 3,5 km². Letisko je od obce vzdialené približne 30 kilometrov vzdušnou čiarou.

Hromadná doprava

Do obce premávajú linky hromadnej dopravy. Z okresného mesta Vranov nad Topľou do obce Banské premávajú linky hromadnej dopravy 10-krát denne. V smere Banské – Vranov nad Topľou premávajú spoje 11-krát denne. Frekvencia spojov je dostačujúca. Hromadnú dopravu v obci prevádzkuje a zabezpečuje SAD Humenné, a. s..

Krytá zastávka hromadnej dopravy v obci.



Statická doprava

Väčšina obyvateľov má parkovanie riešené priamo vnútri pozemku rodinného domu, prípadne na kraji cestnej komunikácie. Obyvatelia bytových domov majú k dispozícii príslušné parkovisko. Obec nemá vybudované parkoviská pre verejnosť. Návštevníci môžu odstaviť vozidlá pri budove obecného úradu alebo pri objektoch občianskej vybavenosti.

Pešia doprava

Chodníky v intraviláne sú v dobrom technickom stave. Na niektorých miestach nie sú chodníky v súčasnosti dobudované, preto sú obyvatelia nútení využívať pri presune príslušnú cestnú komunikáciu, čo znižuje bezpečnosť a môže spôsobiť kolíziu pešej a automobilovej dopravy.

Pešie komunikácie v intraviláne



Cyklistická doprava

Obec nemá vybudované cyklotrasy, na ktorých by bolo možné prevádzkovať cyklistickú dopravu. Obyvatelia pri presune využívajú cestnú komunikáciu.

Najbližšia cyklotrasa sa nachádza západne od katastrálneho územia obce, s označením 023. Na cyklotrasu dá napojiť vo vzdialenosti približne 3,5 kilometra západne od obce.

Cyklotrasa v okolí obce Banské



Technická infraštruktúra

Zásobovanie vodou

Zásobovanie vodou zabezpečuje košická spoločnosť EKOLAB Košice s.r.o.. Obec nemá vybudované rozvody zásobovania vodou na celom území. V súčasnosti táto infraštruktúra absentuje v niektorých úsekoch obce.

Zásobovanie elektrickou energiou

Napojenie na objekty elektrickou energiou je riešené pomocou vzdušného vedenia, umiestneného na betónových stĺpoch. Pokrytie obce elektrickou energiou je na dobrej úrovni.

Stĺp elektrického vedenia



Zásobovanie plynom

Obec je kompletne plynofikovaná. Plynovod spravuje Slovenský plynárenský priemysel, a. s., Bratislava.

Zásobovanie teplom

Po plynofikovaní celého územia obce sa znížil podiel vykurovania pevným palivom. Tento druh vykurovania je v súčasnosti na zstupe. Väčšina obyvateľov má zásobovanie teplom riešené pomocou plynu. V menšej miere prevláda vykurovanie pomocou elektrickej energie. Tento druh vykurovania je ale energeticky aj finančne nákladnejší.

Odvádzanie odpadových vôd

Obec má vybudované siete na odvádzanie odpadových vôd. V súčasnej dobe má obec pokrytie kanalizáciou v celom intraviláne. Kanalizácia nie je rozdelená na dažďovú a splaškovú, ale jednotnou kanalizáciou sú odvádzané všetky odpadové vody. Obec má vybudovanú čistiareň odpadových vôd (ČOV), ktorú prevádzkuje spoločnosť EKOLAB Košice.

Telekomunikačné siete

V obci je zabezpečené pokrytie mobilným signálom. Mobilné internetové pripojenie a jeho kvalita závisí od konkrétneho poskytovateľa (operátora) mobilného signálu.

Rozhlas a televízia

Reproduktory obecného rozhlasu sú umiestnené na spoločných stĺpoch elektrického vzdušného vedenia a verejného osvetlenia. Rozmiestnenie reproduktorov je na dostačujúcej úrovni pre celý intravilán. Televízny príjem majú obyvatelia obce riešení prevažne pomocou satelitov alebo iných vlastných prijímačov.

Reproduktor obecného rozhlasu



Verejné osvetlenie

Pokrytie obce verejným osvetlením je na dobrej úrovni. Osvetlenie je osadené na betónových stĺpoch elektrického vzdušného vedenia. V priemere sa nachádza na každom druhom betónovom stĺpe.

Limity využitia územia

Limitmi využitia územia sa rozumejú regulatívy, ktoré vychádzajú z platnej územnoplánovacej dokumentácie na úrovni obce a regulatívy, ktoré vychádzajú z nadradenej územnoplánovacej dokumentácie. V prípade obce Banské ide o územný plán VÚC Prešov.

Zhrnutie územnotechnickej analýzy

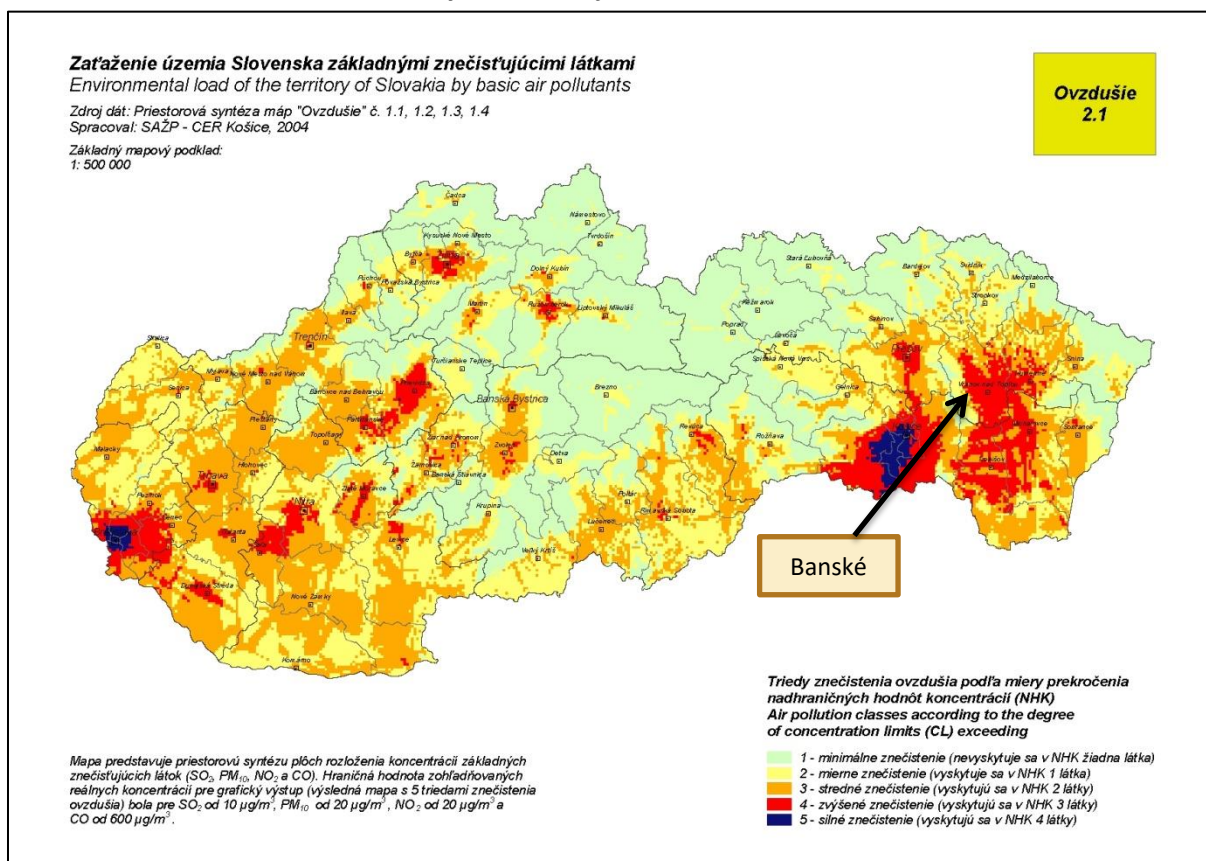
Z pohľadu územnotechnickej infraštruktúry sú pozitívnymi prvkami obce hlavne kompletne vybudované siete kanalizácie a plynu, elektrickej energie a celková technická infraštruktúra v obci. Negatívnym javom je nenadväzovanie peších komunikácií v intraviláne obce a kvalita a rozsah mobilného internetového signálu. Doprava na území obce je na dobrej úrovni. Kvalita a šírka cestných komunikácií je vyhovujúca, no na niektorých úsekoch absentujúce komunikácie pre peších predstavujú riziko pre chodcov.

2.3 Prírodno-environmentálna analýza

Ovzdušie

V obci sa nenachádza zdroj znečistenia ovzdušia, avšak ovzdušie je poznačené zvýšenou mierou znečistenia, ktorá je charakteristická pre celý okres. Hoci obec nie je priamo zasiahnutá, v prípade juhozápadných vetrov sa sem dostávajú splodiny a látky z Vranova nad Topľou. Za regionálny zdroj znečistenia, od ktorého je obec vzdialená vzdušnou čiarou necelých 10 km, je možné považovať mesto Vranov nad Topľou. Hlavným znečisťovateľom regionálneho charakteru je priemyselný závod Bukóza Holding. Vranov nad Topľou patrí medzi okresy s najvyššou mierou znečisťovania ovzdušia tuhými znečisťujúcimi látkami v ORKO (Oblasť riadenia kvality ovzdušia). Medzi ďalšie významné zdroje, produkujúce škodlivé látky do ovzdušia, patrí automobilová doprava a lokálne kúreniská. Podľa dlhodobých sledovaní je ORKO v meste Vranov nad Topľou a obciach Hencovce, Kučín, Majerovce, Nižný Hrabovec a Kladzany najmenej ventilovanými oblasťami zo všetkých ORKO v rámci Slovenskej republiky. Pre uvedenú oblasť je vypracovaný „Program na zlepšenie kvality ovzdušia“, ktorého súčasťou sú všeobecne záväzné vyhlášky a akčné plány.

Zaťaženie územia Slovenska základnými znečisťujúcimi látkami

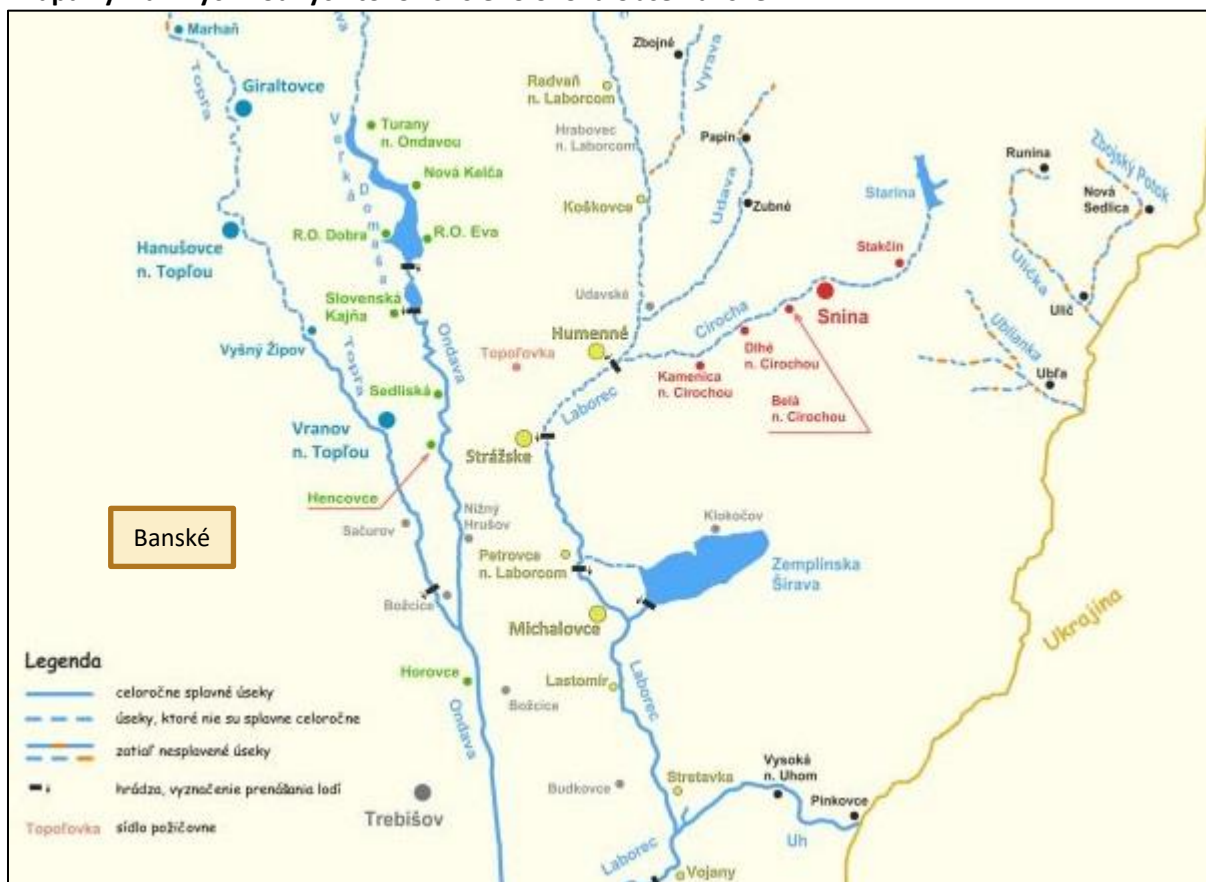


Vodné toky a plochy

Územím obce preteka potok Olšava. Je to pravostranný prítok Tople, meria 16,8 km a je tokom VI. rádu. Najbližšie a najväčšie vodné toky v okrese sú Topľa a Ondava, do ktorých ústi viacero obojstranných prítokov. V okrese Vranov nad Topľou na západe preteká Topľa a na východe územia Ondava. Oba toky sú alochtónne (vodný tok pretekajúci prostredím, v ktorom nevznikol), prameniace

v Čergove (Topľa) a v Nízkych Beskydách (Ondava). Z ďalších väčších alochtónnych tokov, tvoriacich prítoky Tople a Ondavy, je známy ešte vodný tok Olka, ústiaci zľavej strany do rieky Ondavy. Ostatné toky pramenia na území okresu a ústia do už spomínaných hlavných tokov. Riečna sieť Tople vytvára na území výraznú asymetrickú textúru, keď väčšina prítokov ústi z pravej strany. Z ľavej strany, v priestore Nízkych Beskyd, ústi do Tople iba Voľanský potok a niekoľko malých potokov medzi Hanušovcami a Vranovom nad Topľou, z ktorých najväčší je Mernický potok. Z pravej strany ústi do Tople viacero tokov, väčšinou prameniach v Slanských vrchoch. Z nich treba spomenúť Hermanovský potok, Slaný potok, Zamutovský potok, Lomnicu a Olšavu, ktorá preteká cez obec. Povodie Ondavy v priestore okresu má rovnako asymetrickú textúru, no s výrazným podielom ľavostranných prítokov. Z pravej strany ústia menšie toky, najväčšie z nich sú Syrový potok, Suchý potok a Kvakovský potok. Najväčším ľavostranným prítokom je Olka s pravostrannými Sitničkou, Ondalíkom a Ondavkou. Do povodia Tople patrí väčšia časť plochy okresu. Rieky Topľa a Ondava majú priemerný ročný prietok cca $10 \text{ m}^3 \cdot \text{s}^{-1}$. Najväčšou vodnou plochou je nádrž Veľká Domaša o celkovej rozlohe 1560 ha, z toho časť je v okrese Stropkov. Vodná nádrž Domaša leží v Ondavskej vrchovine v doline Ondavy, pod ňou je malá vyrovnávací nádrž Malá Domaša. Celá nádrž má veľký vodohospodársky význam s polyfunkčným charakterom: regulácia prítokov vôd do Východoslovenskej nížiny, zásobáreň úžitkovej vody a perspektívne aj pitnej vody a využitie na rekreačné účely.

Mapa významných vodných tokov širšieho okolia obce Banské



Pôda

Pôda na území obce je nízkej bonity, podľa pôdných máp sa tu vyskytujú pôdy kategórie 6 – 9. Najväčšie zastúpenie majú pôdy kategórie 8 a 9, čo je spôsobené hlavne polohou obce v oblasti strednej vysočiny. Na západnej strane katastrálneho územia prevažuje kategória 6, ktorú od intravilánu obce oddeľuje pôda kategórie 9. Pôdy je možné charakterizovať ako prevažne kyslé až výrazne kyslé kambizeme podzolové a prevažne nasýtené kambizeme modálne. Taktiež sa vyskytujú rendziny a kambizeme rendzinové. Sú prevažne piesčito-hlinité, neskeletnaté až slabo kamenité. Obsah humusu v hĺbke do 25 cm je prevažne nízky (< 1,8 %), len lokálne stredný (1,8 – 2,3 %). Územia poľnohospodárskej pôdy sa nachádzajú okolí intravilánu, v okrajových častiach severovýchodnej a východnej časti extravilánu prechádzajú do lesných území, ktoré tvoria 65% katastrálneho územia.

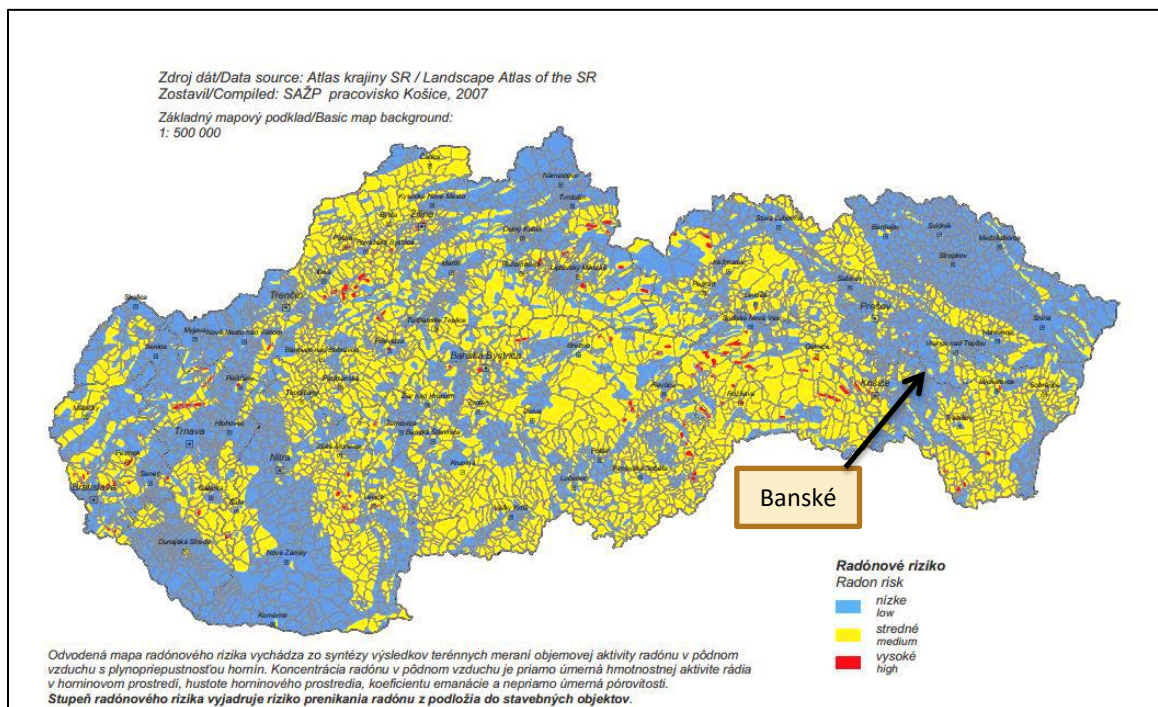
Hluk

Na území obce, ani v jej blízkom okolí, nebol identifikovaný žiadny faktor, ktorý by spôsoboval nadmerný hluk. Za jediný zdroj hluku, ktorý je ale v norme, je možné považovať automobilovú dopravu na komunikácii II. triedy č. 576, ktorá prechádza intravilánom obce. Ide o zdroj hluku líniového charakteru.

Žiarenie

V obci nebolo identifikované zvýšené žiarenie či už prírodného, alebo umelého charakteru. Obec spadá do oblasti s nízkym rizikom výskytu radóna a magnetického žiarenia. Globálnym problémom, ktorý zasahuje aj do územia obce, je ultrafialové žiarenie. Hrúbka ozónovej vrstvy, ktorá slúži na jeho zachytávanie, je v posledných rokoch nad celým územím SR podpriemerná, t.j. pod hranicou 300 DU (cca. 3 mm). Najbližšia meracie stanica Košice - Ďumbierská je súčasťou globálneho ozónového pozorovacieho systému (GOOS).

Mapa radónového žiarenia:



Odpadové hospodárstvo

Odvoz a likvidáciu odpadu zabezpečuje spoločnosť FÚRA, s.r.o.. Odpad je odvážaný na skládku odpadov spoločnosti FÚRA, ktorá sa nachádza v obci Horovce, vzdialenej od Banského 33 km. V Banskom sa nenachádza žiadna ilegálna skládka ani iná skládka odpadu. Odpad sa vyváža každé 2 týždne. Absentuje zberný dvor a plastové nádoby na zber odpadu. Separovaný odpad sa zbiera do plastových vriec od spoločnosti FÚRA, ktoré sú označené ich logom.

Zeleň

Zeleň je možné rozčleniť na zeleň v intraviláne a zeleň, ktorá je súčasťou extravilánu územia obce. V zastavanom území prevláda, vzhľadom na charakter obce s dominantnou funkciou bývania, súkromná zeleň záhrad. Tá je tvorená kombináciou nízkej a vysokej zelene, ktorá plní najmä rekreačnú a produkčnú funkciu. Verejná zeleň sa nachádza popri miestnych komunikáciách, kde plní najmä segregáciu funkciu, t.j. oddeľuje vozovky od domov, príp. chodníkov. Väčšinou ide o nízku zeleň vo forme trávnatých porastov. V extraviláne sa zelené plochy vyskytujú v podobe flóry, ktorá sa pestuje na obrábanej poľnohospodárskej pôde. V minulosti bola väčšina obce pokrytá lesmi, územie však bolo odlesnené na úkor rozvoja poľnohospodárstva.

Spríevodná zeleň komunikácií



Zelené plochy v extraviláne



Reliéf

Obec Banské sa nachádza v kotline pohoria Slanské vrchy, v nadmorskej výške 323 m.n.m.. Slanské vrchy predstavujú sopečné pohorie severojužného smeru v Matransko-Slanskej oblasti, pre ktorú je charakteristický vysočinový typ reliéfu (stredné vysočiny), s amplitúdou 800-1500 m.n.m.. Slanské vrchy tvoria pyroxenické andezity II. fázy (subsekventné a finálne vulkanity – miocén, aj pleistocén) a pyroklastiká andezitov.

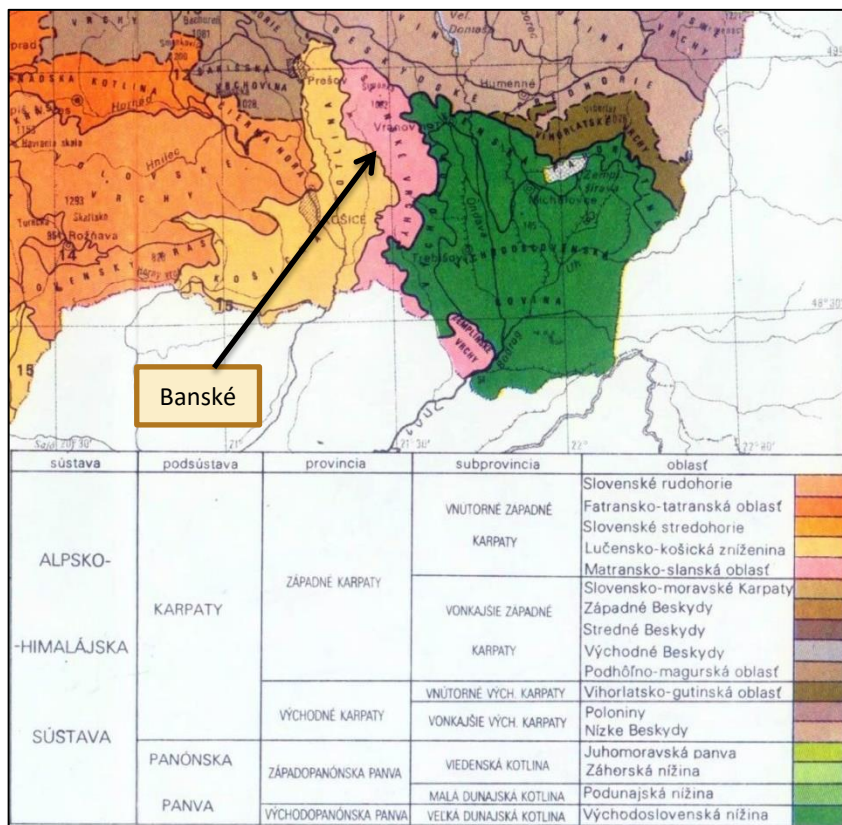
Geomorfologické členenie

Z pohľadu geomorfologického členenia spadá územie obce do subprovincie Vnútorne Západné Karpaty, Matransko-Slanská oblasť, celok Slanské vrchy, v hornej časti doliny Olšavy.

Tabuľka geomorfologického členenia SR

Sústava	Alpsko-himalájska
Podsústava	Karpaty
Provincia	Západné Karpaty
Subprovincia	Vnútorne Západné Karpaty
Oblasť	Matransko-Slanská oblasť
Celok	Slanské vrchy
Podcelok	Košická kotlina
Časť	Dolina Olšava

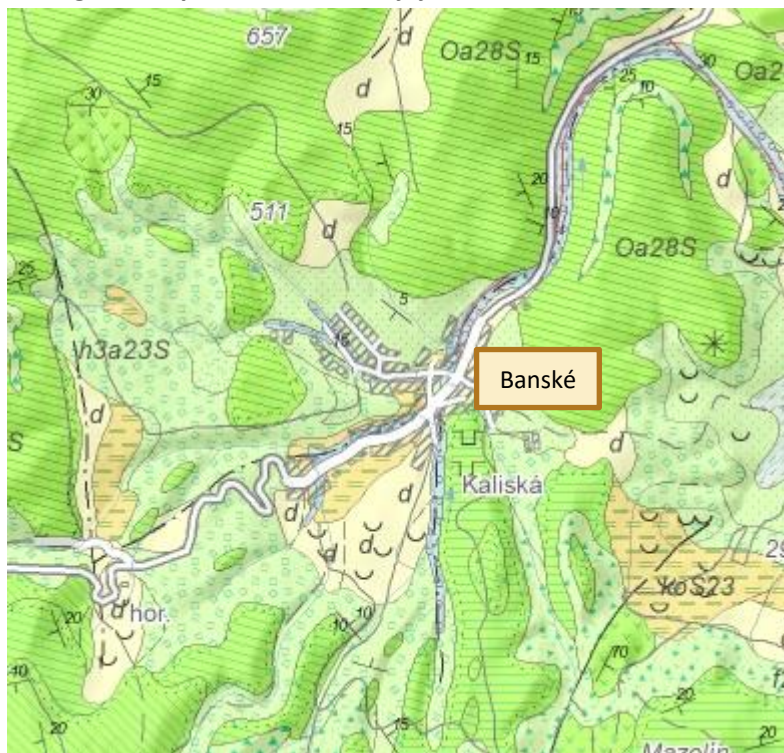
Mapa geomorfologických jednotiek:



Horniny

Južná časť katastrálneho územia spadá do Strechovskej formácie, ktorá je tvorená epiklastickým vulkanickými brekciom s polohami epiklastických pieskovcov. Východná časť patrí do formácie Vechec, ktoré je tiež tvorená z epiklastického vulkanického brekcia s polohami epiklastických pieskovcov. Severná časť, ktorá je súčasťou súvrstvia Makovica, je tvorená augiticko-hyperstenickým andezitom. Západná časť katastrálneho územia, ktorá spadá pod Kochanovské súvrstvie, je zložená z monotónne vápnitých ílov - ílovce s časťami vložkami vulkanického materiálu a lignitového uhlia. Prevažná časť intravilánu je tvorená hlavne nerozlíšenými pieskami, štrkom v horskej a priúpätnej časti s balvanmi.

Geologická mapa obce Banské a jej okolia



Klimatické podmienky

Územie obce spadá do teplej a mierne teplej klimatickej oblasti. Iba vrcholové časti Slanských vrchov patria do chladnej oblasti. Južná časť okresu, patriaca do Východoslovenskej nížiny, má priemernú ročnú teplotu 8 - 9°C. V celku je na území okresu ročný priebeh teploty dosť pravidelný. Najteplejším mesiacom je júl (priemer 23,8 °C), najchladnejší je január (- 4,1°C). Priemerný ročný úhrn zrážok sa pohybuje okolo hranice 750 - 800 mm. Priemerné trvanie snehovej pokrývky je 50 - 80 dní do roka.

Rastlinstvo

Flóra je ovplyvnená polohou obce v Matransko-Slanskej oblasti. Vzhľadom na nadmorskú výšku a charakter pôdy sú pre Slanské vrchy typické listnaté stromy. Prevažujú teplomilné duby a vo vyšších pásmach bučina. Typický je aj hrab, najmä vo vlhších oblastiach s hlbšou pôdou nad kamenným jadrom hôr. Tieto stromové spoločenstvá sú pôvodné, v prevažnej miere nevznikli ľudským zásahom, čiže sadením, ale prirodzene pokryli celé pohorie. Kamenité svahy majú pestrejšie zloženie, často dominujú jaseň, javor, lipa a klen. Rastliny, ktoré sa nachádzajú v nižších pásmach, často v blízkosti skalných útvarov a tvoria rastlinné spoločenstvá, sú: zvonček sibírsky, kavyľ pôvabný, klasovec sivastý, waldesteina kukliková, kostava dalmatská, tavoľník prostredný a kamienka modropurpurová.

Živočíšstvo

Rôznorodosť prostredia, relatívne teplomilné prostredie a početné vodné toky od malých potôčikov po potoky, vytvárajú predpoklady pre pestré zastúpenie živočíšnych druhov. Najväčším biotopom je oblasť lesov. Z poľovnícky atraktívnej vysokej zveri tu žije jeleň obyčajný, srnec hôrny, ale i muflón obyčajný. Medzi známymi druhmi nechýba ani líška obyčajná a jazvec hôrny. Z dravých vtákov sú

svojim výskytom vzácné najmä orol kráľovský, sokol sťahovavý a sova dlhochvostá. Početnejšie sú zastúpené aj druhy ako jariabok hôrny, krkavec čierny, orešnica perlová, haja červená a muchárik malý. Samostatnú kapitolu tvoria netopiere. Z ich druhového zastúpenia tu možno nájsť podkovára veľkého, netopiera brvitého, netopiera ostronohého a nehaňu čiernu.

Životné prostredie

Stav životného prostredia v obci je možné označiť za bezproblémový. Jediným problémom je znečistené ovzdušie vo Vranove nad Topľou, ktorým je v prípade juhozápadných vetrov ohrozená aj obec. Na území obce, ani v jej blízkom okolí, nebol identifikovaný žiadny faktor, ktorý by spôsoboval nadmerný hluk. V obci nebolo identifikované žiadne zvýšené žiarenie umelého či prírodného charakteru. V rámci odpadového hospodárstva obce je zabezpečená separácia a odvoz odpadu. Absentuje však zberný dvor a klasické nádoby na zber odpadu. K zvyšovaniu kvality životného prostredia prispieva aj pravidelná starostlivosť o zeleň.

Ochrana prírody a krajiny

V rámci ochrany prírody a krajiny je potrebné dbať predovšetkým na ochranu 3 základných zložiek: vody, ovzdušia a samotnej prírody a krajiny. Starostlivosť o vodu je vymedzená v zákone č. 364/2004 Z. z. o vodách a o zmene a doplnení niektorých zákonov. Tento zákon vytvára podmienky na všestrannú ochranu povrchových a podzemných vôd, vrátane vodných ekosystémov a od vôd priamo závislých krajinných ekosystémov, na zlepšenie stavu povrchových vôd a na ich účelné a hospodárne využívanie. Na ochranu ovzdušia slúži zákon č. 478/2002 Z. z. o ochrane ovzdušia, ktorý upravuje práva a povinnosti právnických a fyzických osôb pri ochrane ovzdušia pred vnášaním znečisťujúcich látok ľudskou činnosťou a spôsobom obmedzenia následkov znečisťovania. Základným právnym predpisom na ochranu prírody je zákon 543/2002 Z. z. o ochrane prírody a krajiny.

Ekosystémové služby

Ekosystémové služby predstavujú prínosy a úžitky, ktoré poskytujú ekosystémy, napr. voda, potraviny, drevo, tvorba pôdy, čistenie ovzdušia a vody, ochrana pred povodňami a suchom, opeľovanie plodín a ďalšie. Ľudská činnosť však ničí biodiverzitu a znižuje odolnosť a schopnosť zdravých ekosystémov poskytovať túto širokú škálu tovarov a služieb. Vyplývajúci z Dohovoru o biologickej diverzite bola na úrovni EÚ prijatá Stratégia EÚ v oblasti biodiverzity do roku 2020. V 5. úlohe 2. cieľa sa zaviazala Európska komisia a členské štáty, že do r. 2014 zmapujú a posúdia stav ekosystémov a ich služieb na svojom území, posúdia hospodársku hodnotu takýchto služieb a do r. 2020 podporia začlenenie týchto hodnôt do účtovných systémov a systémov vykazovania na úrovni EÚ a na vnútroštátnej úrovni. V nižšie uvedených tabuľkách je prehľad jednotlivých zelených a modrých prvkov a ekosystémových služieb, ktoré poskytujú.

PROGRAM ROZVOJA OBCE BANSKÉ

2015 - 2020

Tabuľka zelených prvkov s jednotlivými ekosystémovými službami, ktoré poskytujú:

ZELENÉ PRVKY	Stromy a trávnaté porasty v intraviláne	Zeleň záhrad rodinných domov	Zelené plochy v extraviláne (nízka zeleň)
Regulačné ekosystémové služby			
regulácia mikroklimy	x	x	
znižovanie prašnosti	x	x	
čistenie vzduchu	x	x	
cirkulácia vetra	x	x	
filtrácia vody	x	x	
znižovanie rizika záplav pri prítalových dažďoch			x
znižovanie hlučnosti	x		
ukladanie uhlíka	x	x	x
znižovanie energetickej náročnosti (počas letných horúčav) - tienenie	x		
Kultúrne ekosystémové služby			
rekreácia		x	
priaznivý vplyv na zdravie obyvateľov	x	x	
Produkčné ekosystémové služby			
produkcia ovocia, zeleniny		x	x
Podporné ekosystémové služby			
fotosyntéza/produkcia kyslíka	x	x	
cyklus živín	x	x	x

PROGRAM ROZVOJA OBCE BANSKÉ

2015 - 2020

Tabuľka modrých prvkov s jednotlivými ekosystémovými službami, ktoré poskytujú:

MODRÉ PRVKY	Vodné toky (potok Olšava)
Regulačné ekosystémové služby	
regulácia mikroklimy	x
znižovanie prašnosti	x
cirkulácia vzduchu	x
Kultúrne ekosystémové služby	
priaznivý vplyv na zdravie obyvateľov	x
rekreácia	x

Adaptabilita územia na klimatické zmeny

Tabuľka s prehľadom jednotlivých klimatických zmien a ich dopadov:

Klimatická charakteristika	Dopady na životné prostredie – ohrozenie regulačnej a produkčnej funkcie	Dopady na vodu a vodné hospodárstvo – ohrozenie kultúrnej funkcie	Dopady na ovzdušie a odpadové hospodárstvo – ohrozenie regulačnej a podpornej funkcie
teplota (zvýšenie priemernej teploty)	<ul style="list-style-type: none"> ➤ poškodzovanie drevín jarnými mrazmi, ➤ možné rozšírenie invázných druhov 	<ul style="list-style-type: none"> ➤ teplejšia voda - výskyt rias a baktérií, ➤ zvýšená spotreba vody - závlahy 	<ul style="list-style-type: none"> ➤ prehrievanie ovzdušia, ➤ smog
zrážky (nerovnomernosť)	<ul style="list-style-type: none"> ➤ mierne zhoršujúci sa stav lesov, ➤ negatívny dopad na poľnohospodárstvo a pestovanie (orná pôda, zeleň záhrad) 	<ul style="list-style-type: none"> ➤ záplavy (potenciálny problém) 	<ul style="list-style-type: none"> ➤ zvýšená prašnosť
poveternostné extrémny (veterná erózia)	<ul style="list-style-type: none"> ➤ erózia pôdy vplyvom vetrov (minimálna) 	<ul style="list-style-type: none"> ➤ zanášanie vodných tokov 	<ul style="list-style-type: none"> ➤ zmena prúdenia vetrov
prívalové zrážky (vodná erózia)	<ul style="list-style-type: none"> ➤ úbytok organickej hmoty a živín, ➤ potenciálna pôdna erózia 	<ul style="list-style-type: none"> ➤ možnosť lokálnych záplav, ➤ ohrozenie podzemnej vody 	<ul style="list-style-type: none"> ➤ environmentálne záťaž

Teplota

Vo všeobecnosti sa na Slovensku zvyšuje teplota každých 10 rokov o cca 0,4 °C. Ohrozené sú najmä listnaté lesy, keďže výrazné teplotné výkyvy spôsobujú vymrznutie drevín. Zvyšovanie teploty má dopad aj na vodné toky, v ktorých hrozí premnoženie rias a baktérií.

Zrážky

Klimatická zmena „zrážky“ sa týka nepravidelných období dažďov a sucha, ktoré negatívne ovplyvňujú celú krajinnú štruktúru. V obci tieto nepravidelné obdobia negatívne vplyvajú na lesné ekosystémy, pôdu, lúky a pasienky, záhrady a taktiež na verejnú zeleň. Ročný úhrn zrážok je 750 – 800 mm, čo spĺňa priemerný úhrn zrážok na Slovensku – problémom je ich nepravidelné rozloženie, ktoré znehodnocuje celú krajinu štruktúru.

Poveternostné extrémny

Poveternostné extrémny sú ďalším dôsledkom klimatických zmien. Silné vetry až víchrice majú negatívny dopad najmä na vysokú zeleň, ktorá nie je chránená pred ich priamym vplyvom. Ďalším problémom je erózia pôdy, resp. odnášania organickej hmoty a živín. Tie sa potom dostávajú napr. do vodných tokov a môžu spôsobiť ich zanesenie.

Prívalové zrážky

Prívalové zrážky prichádzajú zvyčajne po dlhých obdobiach sucha. Zem je vyprahnutá a nedokáže v krátkom časovom horizonte absorbovať obrovské množstvo vody. Prívalové zrážky môžu vyvolať potenciálnu vodnú eróziu na poľnohospodárskej pôde. Ešte väčším rizikom sú záplavy, ktoré môže v prípade prívalových zrážok spôsobiť vodný tok, pretekajúci územím obce.

Limity využitia územia a potenciálne rozvojové plochy

Limity využitia územia sú definované v zmysle zákona o ochrane prírody a krajiny č. 543/2002 a vyhláškou Ministerstva ŽP SR č. 24/2003, ktorou sa vykonáva zákon č. 543/2002 o ochrane prírody a krajiny. Sú to:

- NPR Oblík,
- NPR Šimonka,
- PR Hermanovské skaly,
- PR Hlinianska jelšina,
- PR Zámutovská jelšina,
- PR Zámutovské skaly,
- PP Skaly pod Pariakovou,
- PP Žipovské mŕtve rameno,
- PP Petkovský potok,
- PP Zapikan,
- PP Zárez Stravného potoka,
- CHA Medzianske skaly,
- CHA Štefanovská borina.

Potenciálne rozvojové plochy sú územia, ktoré je možné využiť na rozvoj takých činností, ktoré sú v súlade so zákonom o ochrane prírody a krajiny a nenarušia ráz a charakter obce. Sú to plochy tvorené poľnohospodárskou pôdou, lúkami a pasienkami v extraviláne obce, ktoré nespádajú do limitov využitia územia.

Zhodnotenie prírodno-environmentálnej analýzy

V rámci prírodno-environmentálnej analýzy boli hodnotené jednotlivé aspekty týkajúce sa životného prostredia a krajiny na území obce. Boli hodnotené negatívne stresové javy, medzi ktoré patria hluk, žiarenie a znečistené ovzdušie – až na znečistené ovzdušie, ktoré predstavuje potenciálny problém, žiaden z týchto faktorov nepredstavuje priame ohrozenie a je v norme. Najväčšie nepriame ohrozenie pre obec vytvára závod Bukóza Holding vo Vranove nad Topľou, vzdušnou čiarou 10 km, ktorý je najväčším znečisťovateľom životného prostredia v regióne. Obec sa stará o zvyšovanie kvality životného prostredia pravidelným vývozom a separáciou odpadu, absentuje však zberný dvor. Územím obce preteká potok Olšava, ktorý je alochtonný k rieke Topľa. Poľnohospodárska pôda je nízkej bonity, vhodnejšia skôr na rozvoj živočíšnej výroby. V rámci ochrany prírody a krajiny je potrebné rešpektovať výskyt vzácnych biotopov, fauny a flóry.

2.4 Analýza a zhodnotenie realizovaných stratégií

Modernizácia úsekov ciest II. a III. triedy v PSK, oblasť Vranov nad Topľou – 2. etapa

Cestné komunikácie v obci prešli rozsiahlou rekonštrukciou za pomoci zdrojov európskej únie z Európskeho fondu regionálneho rozvoja – Investícia do vašej budúcnosti. Rekonštruovaná bola hlavná cesta prechádzajúca intravilánom obce, ale aj ďalšie úseky v extraviláne a cestná komunikácia, ktorá spája okolité obce a vedie až do okresného mesta Vranov nad Topľou. Celkový poskytnutý príspevok činí 1 528 152,53 EUR.

Tabuľa informujúca o využití prostriedkov z Európskej únie



2.5 SWOT analýza

Úlohou SWOT analýzy ako základného nástroja, slúžiaceho na vyhodnotenie stavu a určenie rozvojových príležitostí pre obec, je SWOT analýza. Pre lepšiu prehľadnosť boli zhotovené 3 SWOT analýzy, ktoré definujú jednotlivé silné a slabé stránky, ako aj príležitosti a ohrozenia, v 3 základných oblastiach: socioekonomickej, územnotechnickej a prírodno-environmentálnej. Aby bola zvýšená jej výpovedná hodnota, sú jednotlivé aspekty kvantifikované („obodované“) od 1 do 10, pričom čím vyššia je kvantifikácia daného javu, tým je vyšší jeho dopad na obec samotnú.

Socioekonomická SWOT analýza			
Silné stránky (strenghts)		Slabé stránky (weaknesses)	
➤ Väzba na tradície a kultúru	9	➤ Participácia obyvateľstva	7
➤ Kvalita bývania	8	➤ Absencia zdravotníckych zariadení	6
➤ Ekonomická samostatnosť	7	➤ Stagnujúci cestovný ruch	8
Príležitosti (oportunities)		Ohrozenia (threats)	
➤ Príchod podnikateľov	8	➤ Nedostatok spoločenských akcií (riešené v rozvojovej stratégii)	7
➤ Podmienky pre rozvoj agroturistiky	7	➤ Málo partnerstiev	9

Územnotechnická SWOT analýza			
Silné stránky (strenghts)		Slabé stránky (weaknesses)	
➤ Stav cestných komunikácií	7	➤ Nadväznosť peších komunikácií	8
➤ Kvalita obecného rozhlasu	6	➤ Intenzita signálu mobilných operátorov	5
➤ Kameraný systém	7	➤ Stav niektorých objektov OV	5
➤ Stav zastávky SAD (fotodokumentácia v analytickej časti)	6		
➤ Kvalita peších komunikácií	7		
Príležitosti (oportunities)		Ohrozenia (threats)	
➤ Vzdialenosť do okresného mesta	8	➤ Absencia chodníkov	6
		➤ Signál mobilných operátorov	4

Prírodno-environmentálna SWOT analýza			
Silné stránky (strenghts)		Slabé stránky (weaknesses)	
➤ Odpadové hospodárstvo	7	➤ Absencia zberného dvora (riešené v rozvojovej stratégii)	8
➤ Zelené plochy v intraviláne	9	➤ Bonita pôdy	9
Príležitosti (oportunities)		Ohrozenia (threats)	
➤ Klimatické podmienky	6	➤ Invázne druhy rastlín	6
➤ Nový zberný dvor	9	➤ Nepriame znečisťovanie prostredia (Vranov nad Toplou)	8

PROGRAM ROZVOJA OBCE BANSKÉ

2015 - 2020

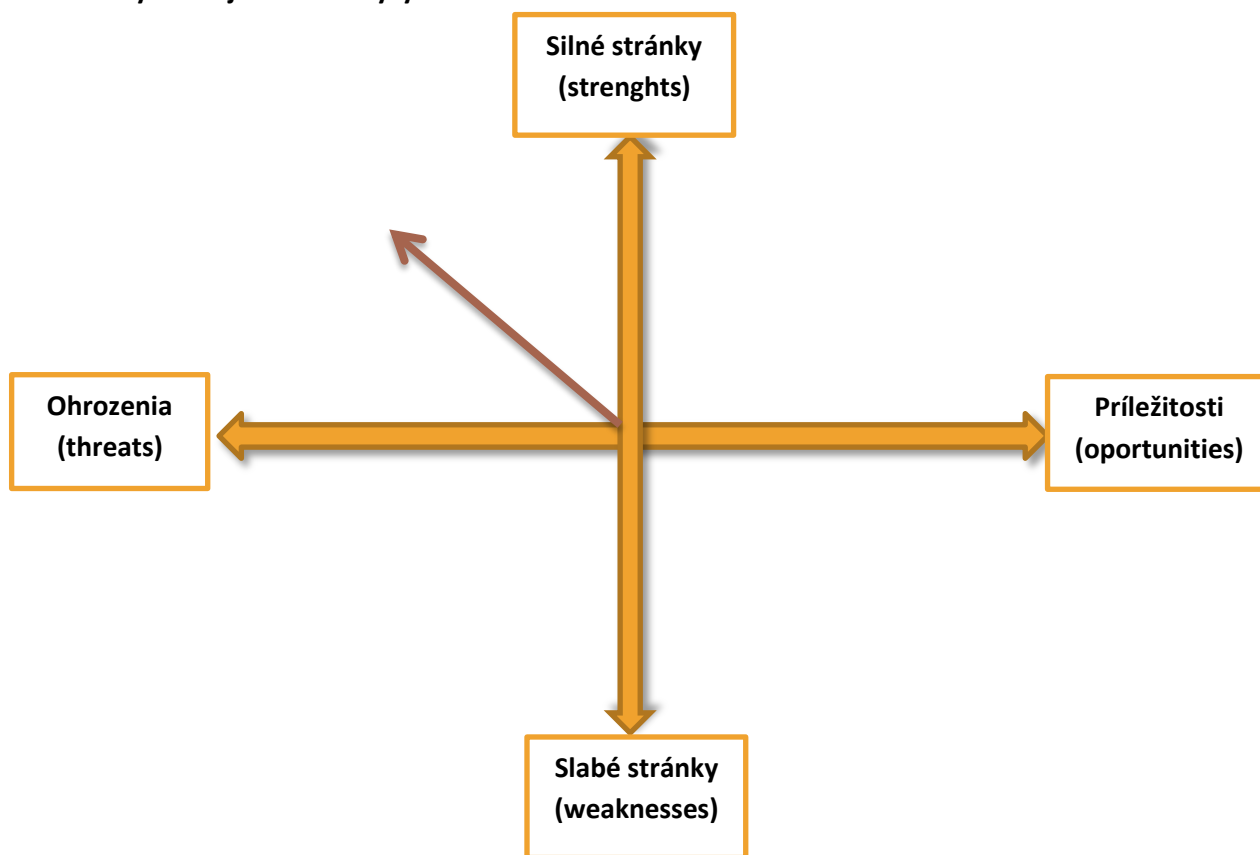
Na základe údajov jednotlivých 3 SWOT analýz bola spravená výsledná SWOT analýza, z ktorej bol následne určený optimálny strategický variant pre obec Banské.

Výsledná SWOT analýza			
Silné stránky (strengths)		Slabé stránky (weaknesses)	
➤ Väzba na tradície a kultúru	9	➤ Participácia obyvateľstva	7
➤ Kvalita bývania	8	➤ Absencia zdravotníckych zariadení	6
➤ Ekonomická samostatnosť	7	➤ Stagnujúci cestovný ruch	8
➤ Stav cestných komunikácií	7	➤ Nadväznosť peších komunikácií	8
➤ Kvalita obecného rozhlasu	6	➤ Intenzita signálu mobilných operátorov	5
➤ Kamerový systém	7	➤ Stav niektorých objektov OV	5
➤ Stav zastávky SAD	6	➤ Absencia zberného dvora (riešené v rozvojovej stratégii)	8
(fotodokumentácia v analytickej časti)		➤ Bonita pôdy	9
➤ Kvalita peších komunikácií	7		
➤ Odpadové hospodárstvo	7		
➤ Zelené plochy v intraviláne	9		
Príležitosti (opportunities)		Ohrozenia (threats)	
➤ Príchod podnikateľov	8	➤ Nedostatok spoločenských akcií (riešené v rozvojovej stratégii)	7
➤ Podmienky pre rozvoj agroturistiky	7	➤ Málo partnerstiev	9
➤ Vzdialenosť do okresného mesta	8	➤ Absencia chodníkov	6
➤ Klimatické podmienky	6	➤ Signál mobilných operátorov	4
➤ Nový zberný dvor	9	➤ Invázne druhy rastlín	6
		➤ Nepriame znečisťovanie prostredia (Vranov nad Topľou)	8

Silné stránky – slabé stránky / S – W = 73 – 56 = 17

Príležitosti – ohrozenia / O – T = 38 – 40 = - 2

Graf výslednej SWOT analýzy

**Defenzívny typ stratégie**

Daný strategický variant vyplynul z faktu, že v obci prevažujú silné stránky nad slabými, zároveň však bolo identifikovaných príliš veľa možných ohrození, ktoré môžu mať negatívny vplyv na obec. Táto stratégia je charakteristická pre obec, ktorá sa nachádza v nepriaznivom prostredí. V rámci rozvojových aktivít však obec plánuje elimináciu niektorých hrozieb (napr. usporiadavanie väčšieho počtu spoločenských akcií).

Matica vzájomných väzieb SWOT analýzy

Číslami 1 – 10 sú očíslované silné stránky zo SWOT analýzy, veľkými písmenami A – E sú označené jednotlivé príležitosti zo SWOT analýzy. Matica vzájomných väzieb slúži na vyjadrenie vzťahu medzi jednotlivými silnými stránkami a príležitosťami obce. V nižšie uvedenej tabuľke je možné vidieť prehľad jednotlivých silných stránok a príležitostí a ich vzájomnú prepojenosť.

Kvalita bývania – Príchod podnikateľov

Kvalitné bývanie je dôležitým aspektom pri rozhodovaní podnikateľských subjektov, ktorí zvažujú rozbehnutie vlastného biznisu v konkrétnej obci. Práve kvalitné bývanie im umožní vytvoriť stabilné zázemie pre seba a svoju rodinu. Tento vzťah možno označiť za pozitívny (+).

PROGRAM ROZVOJA OBCE BANSKÉ

2015 - 2020

Kvalita bývania – Vzdialenosť od okresného mesta

Pri voľbe bývania je časová dostupnosť do najbližšieho väčšieho (spádového) mesta, ktoré je centrom pracovných, školských a iných každodenných aktivít, jedným z najdôležitejších aspektov. Vzťah tejto silnej stránky a príležitosti je možné označiť za vysoko pozitívny (++).

Stav cestných komunikácií – Vzdialenosť od okresného mesta

Cestné komunikácie, najmä medzi obcou a najbližším väčším mestom, patria k najfrekvencovanejším dopravným ťahom, preto je dôležitý ich technický stav. V prípade obce Banské kvalitné komunikácie podporujú príležitosť, ktorou je malá vzdialenosť do mesta Vranov nad Topľou. Tento vzťah možno označiť za pozitívny (+).

Odpadové hospodárstvo – Nový zberný dvor

Obec sa angažuje v oblasti odpadového hospodárstva, najmä triedením a pravidelným vývozom komunálneho a separovaného odpadu. Táto silná stránka úzko súvisí s vytvorením zberného dvora (ktorý v súčasnosti v obci absentuje), vďaka čomu bude mať obec možnosť vlastnej likvidácie (alebo recyklácie) odpadov. Vzťah tejto silnej stránky a príležitosti je možné označiť ako vysoko pozitívny (++).

Tabuľka vzájomných väzieb SWOT analýzy

	A: Príchod podnikateľov	B: Podmienky pre rozvoj agroturistiky	C: Vzdialenosť od okresného mesta	D: Nový zberný dvor	E: Klimatické podmienky
1 - Väzba na tradície a kultúru					
2 - Kvalita bývania	+		++		
3 - Ekonomická samostatnosť	++				
4 - Stav cestných komunikácií			+		
5 - Kvalita obecného rozhlasu					
6 - Kameraný systém					
7 - Stav zastávky SAD (fotodokumentácia v analytickej časti)					
8 - Kvalita peších komunikácií					
9 - Odpadové hospodárstvo				++	
10 - Zelené plochy v intraviláne					

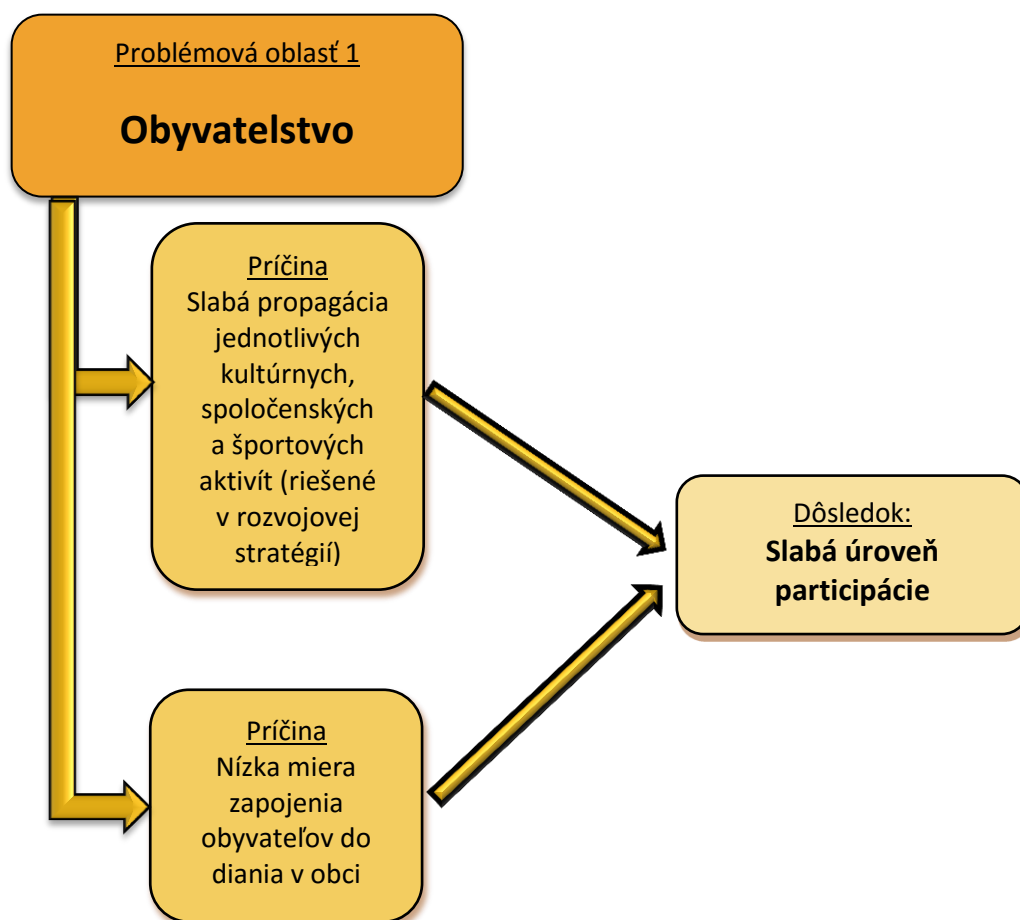
2.6 Strom problémov a benchmarking

Strom problémov

V rámci problémovej analýzy boli vybraté 3 druhy problémov, ktorým musí obec priamo či nepriamo čeliť.

Problémová oblasť 1: Obyvateľstvo

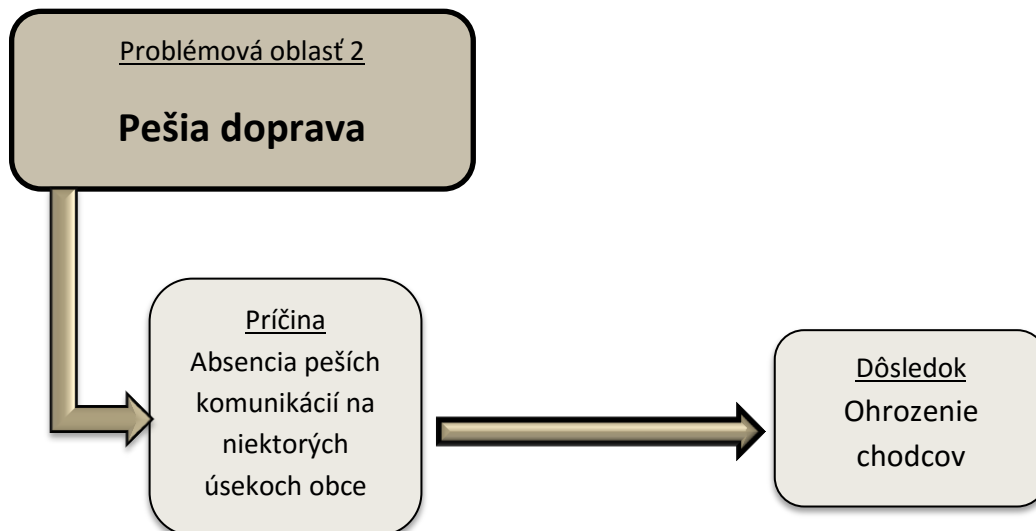
Prvá problémová oblasť sa týka obyvateľov obce Banské a ich aktivizácie/participácie na veciach verejných a diania v obci. Slabá úroveň participácie, ako dôsledok celého problému, je spôsobená najmä nedostatkom a slabou propagáciou spoločenských, kultúrnych a športových aktivít v obci. Riešenie tohto problému je súčasťou rozvojovej stratégie, keďže Banské plánuje každoročne usporadúvať všetky typy podujatí a zatiahnuť verejnosť do diania v obci.



Problémová oblasť 2: Pešia doprava

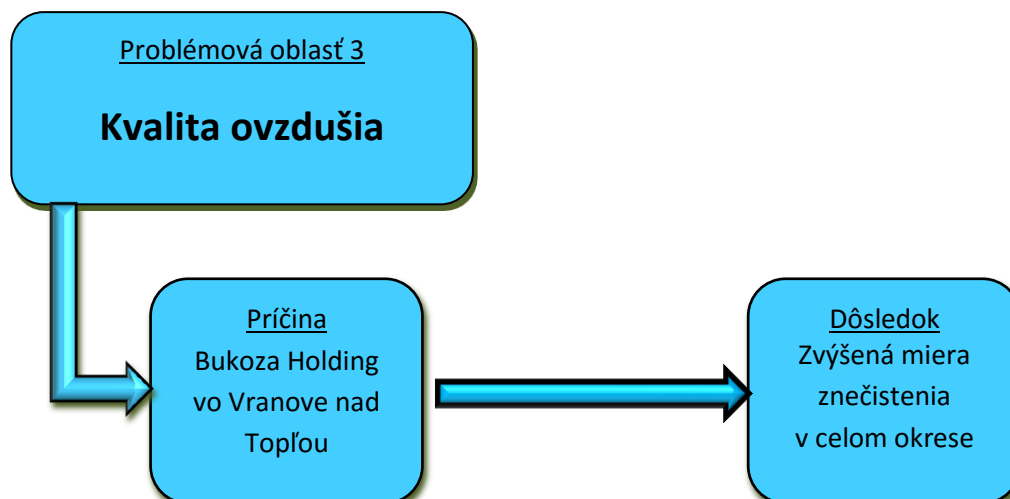
V oblasti pešej dopravy je najväčším problémom absencia peších komunikácií na niektorých dôležitých úsekoch v obci. Obyvatelia sú tým pádom nútení využívať na pohyb cestné komunikácie, čím sa zvyšuje riziko kolízie chodcov a motoristov. V týchto úsekoch sa odporúča zníženie rýchlosti

pre motorové vozidlá, príp. umiestnenie signalizačných výstražných svetiel, ktoré budú informovať o pohybe chodcov popri miestnych komunikáciách.



Problémová oblasť 3: Kvalita ovzdušia

Tretím problémom, za ktorý síce obec nemôže, ale zasahuje aj do jej územia, je zvýšená miera znečistenia ovzdušia. Najväčším znečisťovateľom v regióne, v ktorom sa nachádza aj obec Banské, je priemyselný závod Bukóza Holding vo Vranove nad Topľou. Znečistenie však nie je v takej miere, že by bolo ohrozením pre zdravie obyvateľov obce.



PROGRAM ROZVOJA OBCE BANSKÉ

2015 - 2020

Benchmarking (analýza konkurencie)

Analýza konkurencie slúži na zistenie konkurenčných výhod obce v oblasti, v ktorej riešené územie zaostáva. Pre obec Banské boli vybraté 2 oblasti: oblasť dopravy, ktorá je zameraná na pešú infraštruktúru a oblasť kultúry.

Do porovnávacej analýzy bola vybratá obec Malinovo, najmä vzhľadom na fakt, že sú tieto 2 obce podobné z demografického hľadiska. Hlavné aspekty, v ktorých práve obec Malinovo môže slúžiť ako vzor, sú pešie komunikácie v území. V Banskom v súčasnosti na niektorých dôležitých miestach chodníky úplne absentujú, čím sa zvyšuje riziko kolízie chodcov a motoristov. Postupným vybudovaním peších komunikácií by sa segregovali cestná a pešia doprava, čím by sa aj výrazne znížilo riziko kolíznej dopravy a zvýšila bezpečnosť chodcov. Z pohľadu kultúry je problémom slabá participácia obyvateľov v Banskom, na rozdiel od obce Malinovo, kde je participácia v prograse a obyvateľstvo sa stále zaujíma o dianie v obci a napomáha pri organizovaní všetkých spoločenských akcií.

Tabuľka analýzy konkurencie

Schéma pre porovnanie konkurenčných výhod a nevýhod obce Banské a obce Malinovo pre oblasť dopravy a kultúry					
	Obec Banské		Obec Malinovo		Závery pre obec Banské
	konkurenčné výhody	konkurenčné nevýhody	konkurenčné výhody	konkurenčné nevýhody	
Pešia doprava		Absencia peších komunikácií	Kvalitne vybudované pešie komunikácie v priebehu novej urbánnej výstavby v obci		Odporúča sa zníženie rýchlosti, inštalácia výstražných svetiel alebo výstavba peších komunikácií min. na úsekoch so zvýšenou frekvenciou automobilovej dopravy.
Kultúra		Slabá participácia a záujem obyvateľov o dianie v obci	Participácia obyvateľstva je v prograse, čím podporuje kultúrny charakter obce		Organizovanie nových kultúrnych podujatí viackrát do roka podporí cestovný ruch a zvýši kultúrny charakter obce.

3. Strategická časť

Vízia: Banské – obec v malebnom prostredí Slanských vrchov, v dotyku s prírodou, ktorá vytvára ideálne miesto na pokojné bývanie, s dobrou dostupnosťou do Vranova nad Topľou.

Špecifický strategický cieľ dlhodobý	Kvalita vybavenosti obce Banské											
Špecifické strategické ciele krátkodobé	1. Technická oblasť					2. Oblasť sociálnych služieb, školstva, kultúry a športu						
Priority	1.1 Inžinierske siete	1.2 Dopravná infraštruktúra	1.3 Odpadové hospodárstvo	1.4 Záchranné zložky	1.5 Verejné priestranstvá	2.1 Marginalizované skupiny	2.2 Občianska vybavenosť	2.3 Vzdelávanie	2.4 Šport	2.5 Spoločenský život		
Opatrenia	1.1.1 Zásobovanie vodou	1.2.1 Cestná a pešia doprava	1.3.1 Triedenie a zber odpadu	1.4.1 Požiarna bezpečnosť	1.5.1 Centrum obce	2.1.1 Problematika rómskeho obyvateľstva	2.2.1 Zariadenie pre seniorov	2.3.1 Školstvo	2.4.1 Multifunkčné ihrisko	2.4.2 Športové podujatia	2.5.1 Spoločenské akcie	
Aktivity	1.1.1.1 Dokončenie vodovodu	1.2.1.1 Rekonštrukcie ciest a chodníkov	1.3.1.1 Zriadenie zberného dvora	1.4.1.1 Rekonštrukcia a požiarnej zbrojnice	1.5.1.1 Rekonštrukcia centra obce	2.1.1.1 Zriadenie komunitného centra	2.1.1.2 Vysporiadanie pozemkov v rómskej osade	2.2.1.1 Vytvorenie denného stacionáru pre dôchodcov	2.3.1.1 Rekonštrukcia MŠ	2.4.1.1 Výstavba multifunkčného ihriska	2.4.2.1 Organizácia športových podujatí	2.5.1.1 Usporiadavanie kultúrnych a štátnych akcií

4. Programová časť

Prehľad opatrení, projektov a aktivít podľa oblastí

Opatrenie	Projekt/Aktivita	Prioritná oblasť/oblasť
<i>Zásobovanie vodou</i>	Dokončenie vodovodu	<u>Inžinierske siete</u>
<i>Cestná a pešia doprava</i>	Rekonštrukcie ciest a chodníkov	<u>Dopravná infraštruktúra</u>
<i>Triedenie a zber odpadu</i>	Zriadenie zberného dvora	<u>Odpadové hospodárstvo</u>
<i>Požiarna bezpečnosť</i>	Rekonštrukcia požiarnej zbrojnice	<u>Záchranné zložky</u>
<i>Centrum obce</i>	Rekonštrukcia centra obce	<u>Verejné priestranstvá</u>
<i>Problematika rómskeho obyvateľstva</i>	Zriadenie komunitného centra	<u>Marginalizované skupiny</u>
<i>Problematika rómskeho obyvateľstva</i>	Vysporiadanie pozemkov v rómskej osade	<u>Marginalizované skupiny</u>
<i>Zariadenie pre seniorov</i>	Vytvorenie denného stacionáru pre dôchodcov	<u>Občianska vybavenosť</u>
<i>Školstvo</i>	Rekonštrukcia MŠ	<u>Vzdelávanie</u>
<i>Multifunkčné ihrisko</i>	Výstavba multifunkčného ihriska	<u>Šport</u>
<i>Športové podujatia</i>	Organizácia športových podujatí	<u>Šport</u>
<i>Spoločenské akcie</i>	Usporiadavanie kultúrnych a štátnych akcií	<u>Spoločenský život</u>

PROGRAM ROZVOJA OBCE BANSKÉ

2015 - 2020

Zoznam ukazovateľov cieľov/prioritných oblastí PHSR

Typ ukazovateľa	Ukazovateľ	Definícia	Informačný zdroj	Merná jednotka	Východisková hodnota/Rok	Cieľová hodnota/Rok
					2015	2018
Priorita: Inžinierske siete						
Opatrenie/Aktivita: Zásobovanie vodou / Dokončenie vodovodu						
Indikátor výsledku	Kompletné zabezpečenie zásobovania vodou na území obce	Ukazovateľ výstupu	Obecný úrad, Stavebný úrad	Dĺžka	0 m	1 096 m

Typ ukazovateľa	Ukazovateľ	Definícia	Informačný zdroj	Merná jednotka	Východisková hodnota/Rok	Cieľová hodnota/Rok
					2015	2018
Priorita: Dopravná infraštruktúra						
Opatrenie/Aktivita: Cestná a pešia doprava / Rekonštrukcie ciest a chodníkov						
Indikátor výsledku	Zvýšená kvalita cestných a peších komunikácií	Ukazovateľ výstupu	Obecný úrad, Špeciálny stavebný úrad pre miestne komunikácie	Dĺžka	0	2 000 m

Typ ukazovateľa	Ukazovateľ	Definícia	Informačný zdroj	Merná jednotka	Východisková hodnota/Rok	Cieľová hodnota/Rok
					2015	
Priorita: Odpadové hospodárstvo						
Opatrenie/Aktivita: Triedenie a zber odpadu / Zriadenie zberného dvora						
Indikátor výsledku	Posilnenie zberu a separácie odpadu	Ukazovateľ výstupu	Obecný úrad, Stavebný úrad	-	Obec nemá k dispozícií zberný dvor	Termíny výstavby zberného dvora bude uvedený v projektovej dokumentácii

PROGRAM ROZVOJA OBCE BANSKÉ

2015 - 2020

Typ ukazovateľa	Ukazovateľ	Definícia	Informačný zdroj	Merná jednotka	Východisková hodnota/Rok	Cieľová hodnota/Rok
					2015	
Priorita: Záchranné zložky						
Opatrenie/Aktivita: Požiarna bezpečnosť / Rekonštrukcia požiarnej zbrojnice						
Indikátor výsledku	Zvýšená kvalita priestorov pre miestnych hasičov	Ukazovateľ výstupu	Obecný úrad, Stavebný úrad	Zoznam a počet rekonštruovaných prvkov	Budova v zlom technickom stave	Termín rekonštrukcie, ako aj jej presná špecifikácia, budú uvedené v projektovej dokumentácii

Typ ukazovateľa	Ukazovateľ	Definícia	Informačný zdroj	Merná jednotka	Východisková hodnota/Rok	Cieľová hodnota/Rok
					2015	
Priorita: Verejné priestranstvá						
Opatrenie/Aktivita: Centrum obce / Rekonštrukcia centra obce						
Indikátor výsledku	Zvýšená kvalita verejného priestoru	Ukazovateľ výstupu	Obecný úrad, Stavebný úrad	Zoznam a počet rekonštruovaných prvkov	Centrum obce nespĺňa kritéria požadovanej kvality	Termín rekonštrukcie, ako aj jej presná špecifikácia, budú uvedené v projektovej dokumentácii

PROGRAM ROZVOJA OBCE BANSKÉ

2015 - 2020

Typ ukazovateľa	Ukazovateľ	Definícia	Informačný zdroj	Merná jednotka	Východisková hodnota/Rok	Cieľová hodnota/Rok
					2015	2018
Priorita: Marginalizované skupiny						
Opatrenie/Aktivita: Problematika rómskeho obyvateľstva / Zriadenie komunitného centra						
Indikátor výsledku	Komunitné centrum s ponukou komplexných služieb	Ukazovateľ výstupu	Obecný úrad, Stavebný úrad	-	Obec v súčasnosti nemá zriadené komunitné centrum	Plánované dokončenie výstavby a uvedenie do prevádzky
Opatrenie/Aktivita: Problematika rómskeho obyvateľstva / Vysporiadanie pozemkov v rómskej osade						
Indikátor výsledku	Zmena vlastníckch vzťahov vybraných pozemkov (odpredaj pozemkov obce obyvateľom rómskeho pôvodu)	Ukazovateľ výstupu	Obecný úrad, Stavebný úrad	Počet a výmera pozemkov	Pozemky, na ktorých bývajú rómsky obyvatelia, sú v súčasnosti vo vlastníctve obce	Vysporiadanie jednotlivých pozemkov bude prebiehať priebežne počas celého programového obdobia

Typ ukazovateľa	Ukazovateľ	Definícia	Informačný zdroj	Merná jednotka	Východisková hodnota/Rok	Cieľová hodnota/Rok
					2015	2018
Priorita: Občianska vybavenosť						
Opatrenie/Aktivita: Zariadenie pre seniorov / Vytvorenie denného stacionáru pre dôchodcov						
Indikátor výsledku	Objekt pre obyvateľov v poproduktívnom veku (seniori)	Ukazovateľ výstupu	Obecný úrad, Stavebný úrad	-	Obec v súčasnosti nemá zriadený denný stacionár pre dôchodcov	Plánované dokončenie výstavby a uvedenie do prevádzky

PROGRAM ROZVOJA OBCE BANSKÉ

2015 - 2020

Typ ukazovateľa	Ukazovateľ	Definícia	Informačný zdroj	Merná jednotka	Východisková hodnota/Rok	Cieľová hodnota/Rok
					2015	2016
Priorita: Vzdelávanie						
Opatrenie/Aktivita: Školstvo / Rekonštrukcia MŠ						
Indikátor výsledku	Zvýšená kvalita budovy MŠ	Ukazovateľ výstupu	Obecný úrad, Stavebný úrad	Zoznam a počet rekonštruovaných prvkov	Budova v zlom technickom stave	Plánované dokončenie rekonštrukcie

Typ ukazovateľa	Ukazovateľ	Definícia	Informačný zdroj	Merná jednotka	Východisková hodnota/Rok	Cieľová hodnota/Rok
					2015	2019
Priorita: Šport						
Opatrenie/Aktivita: Multifunkčné ihrisko / Výstavba multifunkčného ihriska						
Indikátor výsledku	Zvýšenie športovo-rekreačných možností v obci	Ukazovateľ výstupu	Obecný úrad, Stavebný úrad	Rozmery ihriska, kapacita	Obec v súčasnosti nedisponuje multifunkčným ihriskom	Rozmery – budú uvedené v projektovej dokumentácii Kapacita – 200 osôb
Opatrenie/Aktivita: Športové podujatia / Organizácia športových podujatí						
Indikátor výsledku	Zvýšenie záujmu o športové vyžitie	Ukazovateľ výstupu	Obecný úrad	Počet podujatí za rok	-	-
Poznámka: Športové podujatia budú organizované Športovým klubom Banské v rôznych časových intervaloch						

PROGRAM ROZVOJA OBCE BANSKÉ

2015 - 2020

Typ ukazovateľa	Ukazovateľ	Definícia	Informačný zdroj	Merná jednotka	Východisková hodnota/Rok	Cieľová hodnota/Rok
Priorita: Spoločenský život						
Opatrenie/Aktivita: Spoločenské akcie / Usporiadavanie kultúrnych a štátnych akcií						
Indikátor výsledku	Zvýšenie záujmu o kultúru a spoločenské vyžitie	Ukazovateľ výstupu	Obecný úrad	Počet a druh akcií	-	-
Poznámka: Spoločenské a kultúrne akcie budú usporiadované celoročne.						

Formulár pre prípravu projektov

Základné údaje o projektovom zámere č. 1	
Názov projektu	<i>Dokončenie vodovodu</i>
Garant	Obec Banské
Kontaktná osoba garanta	Štefan Petruň
Partneri garanta (spolupráca s ...)	Stavebný úrad, dodávateľ zákazky
Začatie a ukončenie projektu (od do)	V priebehu roka 2018 (presný termín realizácie projektu bude uvedený v projektovej dokumentácii)
Stav projektu pred realizáciou	Obec v súčasnosti nemá dokončenú stavbu vodovodu
Cieľ projektu	Dostavanie obecného vodovodu
Výstupy	Zabezpečenie možnosti napojenia a zásobovania pitnou vodou pre všetkých obyvateľov
Užívatelia	Obyvatelia obce
Indikátory monitoringu	Dĺžka dostavovaného vodovodu – 1 096 m
Zmluvné podmienky	VO – výber dodávateľa
Riziká	Neschválenie žiadosti o NFP, predraženie zákazky
Poznámky	

PROGRAM ROZVOJA OBCE BANSKÉ

2015 - 2020

Základné údaje o projektovom zámere č. 2	
Názov projektu	Rekonštrukcie ciest a chodníkov
Garant	Obec Banské
Kontaktná osoba garanta	Štefan Petruň
Partneri garanta (spolupráca s ...)	Stavebný úrad, dodávateľ zákazky
Začatie a ukončenie projektu (od do)	V priebehu roka 2018 (presný termín realizácie projektu bude uvedený v projektovej dokumentácii)
Stav projektu pred realizáciou	Niektoré úseky cestných a peších komunikácií sú v zlom technickom stave
Cieľ projektu	Zlepšenie technického stavu vybraných úsekov cestných a peších komunikácií
Výstupy	Zvýšenie bezpečnosti účastníkov cestnej premávky
Užívatelia	Obyvatelia obce, návštevníci obce
Indikátory monitoringu	Celková dĺžka rekonštruovaných úsekov – 2000 m
Zmluvné podmienky	VO – výber dodávateľa
Riziká	Neschválenie žiadosti o NFP, predraženie zákazky
Poznámky	

Základné údaje o projektovom zámere č. 3	
Názov projektu	Zriadenie zberného dvora
Garant	Obec Banské
Kontaktná osoba garanta	Štefan Petruň
Partneri garanta (spolupráca s ...)	Stavebný úrad, dodávateľ zákazky
Začatie a ukončenie projektu (od do)	Bude uvedené v projektovej dokumentácii
Stav projektu pred realizáciou	Obec v súčasnosti nemá vytvorený zberný dvor
Cieľ projektu	Vytvorenie zberného dvora na území obce
Výstupy	Podpora triedenia a separácie odpadu, ochrana životného prostredia obce a prevencia pred nešetrným nakladaním s odpadmi
Užívatelia	Obyvatelia obce
Indikátory monitoringu	Proces realizácie výstavby
Zmluvné podmienky	VO – výber dodávateľa
Riziká	Predraženie zákazky
Poznámky	

PROGRAM ROZVOJA OBCE BANSKÉ

2015 - 2020

Základné údaje o projektovom zámere č. 4	
Názov projektu	<i>Rekonštrukcia požiarnej zbrojnice</i>
Garant	Obec Banské
Kontaktná osoba garanta	Štefan Petruň
Partneri garanta (spolupráca s ...)	Stavebný úrad, dodávateľ zákazky
Začatie a ukončenie projektu (od do)	Bude uvedené v projektovej dokumentácii
Stav projektu pred realizáciou	Budova požiarnej zbrojnice je v zlom technickom stave
Cieľ projektu	Zlepšenie technického stavu budovy požiarnej zbrojnice
Výstupy	Zníženie výdavkov na prevádzku budovy
Užívatelia	Miestni požiarnici
Indikátory monitoringu	Zoznam a počet rekonštruovaných prvkov
Zmluvné podmienky	VO – výber dodávateľa
Riziká	Predraženie zákazky
Poznámky	

Základné údaje o projektovom zámere č. 5	
Názov projektu	<i>Rekonštrukcia centra obce</i>
Garant	Obec Banské
Kontaktná osoba garanta	Štefan Petruň
Partneri garanta (spolupráca s ...)	Stavebný úrad, dodávateľ zákazky
Začatie a ukončenie projektu (od do)	Bude uvedené v projektovej dokumentácii
Stav projektu pred realizáciou	Centrum obce nespĺňa kritéria požadovanej kvality
Cieľ projektu	Zvýšenie kvality a hodnoty centra obce
Výstupy	Reprezentatívne centrum obce
Užívatelia	Obyvatelia obce, návštevníci obce
Indikátory monitoringu	Počet a zoznam rekonštruovaných prvkov
Zmluvné podmienky	VO – výber dodávateľa
Riziká	Predraženie zákazky
Poznámky	

PROGRAM ROZVOJA OBCE BANSKÉ

2015 - 2020

Základné údaje o projektovom zámere č. 6	
Názov projektu	<i>Zriadenie komunitného centra</i>
Garant	Obec Banské
Kontaktná osoba garanta	Štefan Petruň
Partneri garanta (spolupráca s ...)	Stavebný úrad, pracovníci terénnej a sociálnej práce, dodávateľ zákazky,
Začatie a ukončenie projektu (od do)	2016 - 2018
Stav projektu pred realizáciou	Obec v súčasnosti nemá k dispozícii komunitné centrum
Cieľ projektu	Vybudovanie zariadenia (komunitného centra), ktoré bude slúžiť najmä marginalizovaným skupinám obyvateľstva
Výstupy	Komunitné centrum s ponukou komplexných služieb
Užívatelia	Marginalizované/minoritné skupiny obyvateľov obce (príp. okolitých obcí)
Indikátory monitoringu	Proces realizácie výstavby, vytvorenie 7 pracovných miest
Zmluvné podmienky	VO – výber dodávateľa
Riziká	Predraženie zákazky, neschválenie žiadosti o NFP
Poznámky	

Základné údaje o projektovom zámere č. 7	
Názov projektu	<i>Vysporiadanie pozemkov v rómskej osade</i>
Garant	Obec Banské
Kontaktná osoba garanta	Štefan Petruň
Partneri garanta (spolupráca s ...)	Stavebný úrad, daňový úrad, kataster nehnuteľností
Začatie a ukončenie projektu (od do)	Priebežne počas celého programového obdobia
Stav projektu pred realizáciou	Obec v súčasnosti nemá vysporiadané pozemsky v oblasti rómskych osád
Cieľ projektu	Odpredaj pozemkov rómskym obyvateľom
Výstupy	Podpora a integrácia rómskeho obyvateľstva
Užívatelia	Obyvatelia rómskeho pôvodu
Indikátory monitoringu	Počet vysporiadaných pozemkov
Zmluvné podmienky	Budú definované priebežne po uzavretí kúpno-predajnej zmluvy k jednotlivým pozemkom
Riziká	Neschválenie žiadosti o NFP na vysporiadanie pozemkov z OP Ľudské zdroje
Poznámky	

PROGRAM ROZVOJA OBCE BANSKÉ

2015 - 2020

Základné údaje o projektovom zámere č. 8	
Názov projektu	Vytvorenie denného stacionáru pre dôchodcov
Garant	Obec Banské
Kontaktná osoba garanta	Štefan Petruň
Partneri garanta (spolupráca s ...)	Stavebný úrad, pracovníci terénnej a sociálnej práce, dodávateľ zákazky
Začatie a ukončenie projektu (od do)	V priebehu roka 2018 (presný termín realizácie projektu bude uvedený v projektovej dokumentácii)
Stav projektu pred realizáciou	Obec momentálne nemá vytvorený obdobný typ zariadenia
Cieľ projektu	Skvalitnenie životných podmienok obyvateľov v poproduktívnom veku
Výstupy	Objekt pre obyvateľov v poproduktívnom veku
Užívatelia	Obyvatelia v poproduktívnom veku
Indikátory monitoringu	Proces realizácie výstavby, kapacita stacionáru – 30 osôb
Zmluvné podmienky	VO – výber dodávateľa
Riziká	Predrazenie zákazky, neschválenie žiadosti o NFP
Poznámky	

Základné údaje o projektovom zámere č. 9	
Názov projektu	Rekonštrukcia MŠ
Garant	Obec Banské
Kontaktná osoba garanta	Štefan Petruň
Partneri garanta (spolupráca s ...)	Stavebný úrad, agenda na úseku školstva, dodávateľ zákazky
Začatie a ukončenie projektu (od do)	V priebehu roka 2016 (presný termín realizácie bude uvedený v projektovej dokumentácii)
Stav projektu pred realizáciou	Budova MŠ je v zlom technickom stave
Cieľ projektu	Modernizácia objektu MŠ
Výstupy	Zníženie nákladov na prevádzku budovy
Užívatelia	Žiaci MŠ, pracovníci MŠ
Indikátory monitoringu	Zoznam a počet rekonštruovaných prvkov
Zmluvné podmienky	VO – výber dodávateľa
Riziká	Predrazenie zákazky, neschválenie žiadosti o NFP
Poznámky	

PROGRAM ROZVOJA OBCE BANSKÉ

2015 - 2020

Základné údaje o projektovom zámere č. 10	
Názov projektu	<i>Výstavba multifunkčného ihriska</i>
Garant	Obec Banské
Kontaktná osoba garanta	Štefan Petruň
Partneri garanta (spolupráca s ...)	Stavebný úrad, dodávateľ zákazky
Začatie a ukončenie projektu (od do)	2017 - 2019 (presný termín realizácie bude uvedený v projektovej dokumentácii)
Stav projektu pred realizáciou	Obec v súčasnosti nemá vybudované multifunkčné ihrisko
Cieľ projektu	Vybudovanie športoviska (multifunkčné ihrisko), ktoré bude poskytovať možnosti na viaceré športové aktivity
Výstupy	Zvýšenie ponuky športovo-rekreačných možností obyvateľov a návštevníkov obce
Užívatelia	Obyvatelia obce, návštevníci obce
Indikátory monitoringu	Rozmery ihriska, kapacita tribún – 200 osôb
Zmluvné podmienky	VO – výber dodávateľa
Riziká	Predrazenie zákazky, neschválenie žiadosti o dotácie z Úradu vlády
Poznámky	

Základné údaje o projektovom zámere č. 11	
Názov projektu	<i>Organizácia športových podujatí</i>
Garant	Obec Banské
Kontaktná osoba garanta	Štefan Petruň
Partneri garanta (spolupráca s ...)	Športový klub Banské
Začatie a ukončenie projektu (od do)	Počas celého programového obdobia
Stav projektu pred realizáciou	Projekt je pripravený na realizáciu
Cieľ projektu	Pravidelná organizácia športových pdujatí s rôznym zameraním
Výstupy	Zvýšenie ponuky a záujmu obyvateľov v oblasti športu
Užívatelia	Obyvatelia obce
Indikátory monitoringu	Počet podujatí za rok
Zmluvné podmienky	Športové podujatia budú organizované Športovým klubom Banské (zmluvné podmienky budú prebežne dohodnuté)
Riziká	Slabý záujem obyvateľov
Poznámky	

PROGRAM ROZVOJA OBCE BANSKÉ

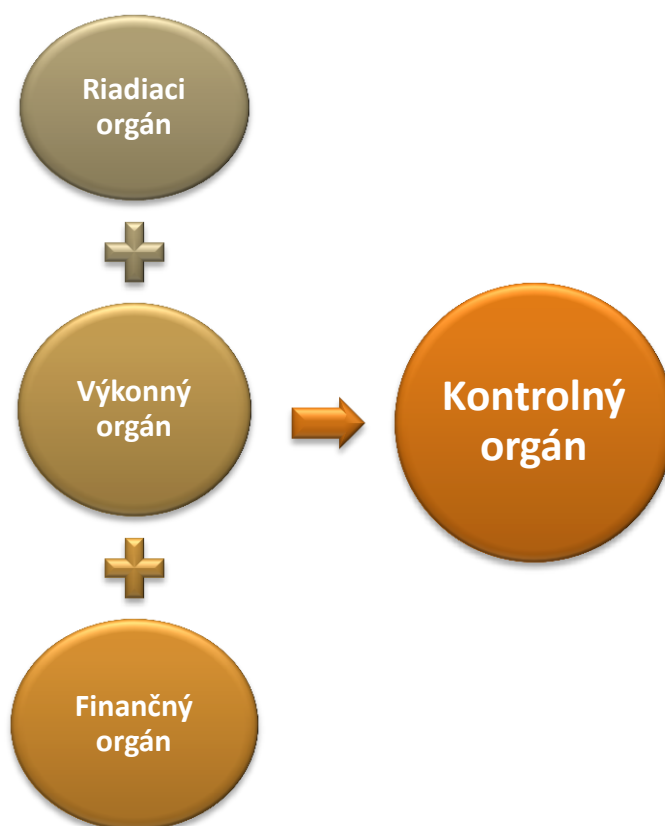
2015 - 2020

Základné údaje o projektovom zámere č. 12	
Názov projektu	<i>Usporiadavanie kultúrnych a štátnych akcií</i>
Garant	Obec Banské
Kontaktná osoba garanta	Štefan Petruň
Partneri garanta (spolupráca s ...)	Folklórna skupina Bančan, Roztoky, Hudobná skupina ALBATROS
Začatie a ukončenie projektu (od do)	Počas celého programového obdobia
Stav projektu pred realizáciou	Projekt je pripravený na realizáciu
Cieľ projektu	Pravidelná organizácia rôznych kultúrnych a štátnych akcií v obci
Výstupy	Zvýšenie záujmu obyvateľov o kultúru a diane v obci
Užívatelia	Obyvatelia obce
Indikátory monitoringu	Počet akcií za rok
Zmluvné podmienky	Akcie budú organizované vyššie spomínanými skupinami (zmluvné podmienky budú prebežne dohodnuté)
Riziká	Slabý záujem obyvateľov
Poznámky	

5. Realizačná časť

Realizačná časť je zameraná na popis postupov inštitucionálneho a organizačného zabezpečenia realizácie rozvojových aktivít strategického dokumentu. Ďalšou kapitolou realizačnej časti je systém monitorovania a hodnotenia, ktorý napomáha zisťovať proces napĺňania jednotlivých cieľov a rozvojových aktivít PRO na základe merateľných ukazovateľov.

Inštitucionálne a organizačné parametre definuje zákon NR SR č. 369/1990 Z. z., o obecnom zriadení v znení neskorších predpisov. Do procesu zabezpečenia realizácie jednotlivých opatrení sú zapojené štyri organizačné zložky:



Riadiacim orgánom, zodpovedným za zabezpečenie realizácie PRO, je starosta a obecné zastupiteľstvo. Riadiacim orgánom pre zabezpečenie realizácie programu je volená, resp. obcou zriadená tzv. „Rada rozvoja obce“. Orgán navrhuje, riadi a zlepšuje procesy rozvoja, s cieľom podporovať politiku a stratégiu definovanú v schválenom programovom dokumente tak, aby ním zabezpečované činnosti boli s ostatnými orgánmi koordinované a prispievali k efektívnosti a účinnosti podpory rozvoja aktivít na území obce.

Obec podľa zákona č. **539/2008**: spracúva, schvaľuje, riadi a pravidelne vyhodnocuje plnenie programu rozvoja obce, poskytuje súčinnosť pri príprave a realizácii programu VÚC v území regiónu, poskytuje súčinnosť pri príprave regionálnych operačných programov a spolupracuje pri zabezpečovaní rozvojových spoločných zámerov.

Výkonným orgánom sú poverení pracovníci. Jedná sa zároveň aj o externé firmy, ktoré budú vykonávať plnenie jednotlivých aktivít a rozvojových cieľov obce.

Finančným orgánom je hlavná účtovníčka obce. Dohliada na spracovanie všetkých dokumentov do účtovníctva a administratívy obce.

Kontrolný orgán je zastúpený hlavným obecným kontrolórom. Ten dohliada na vykonávanie jednotlivých aktivít na obecnej úrovni. Jeho úlohou je kontrolovať naplnenie jednotlivých opatrení a vypracovávať správu o kontrole.

Monitorovanie a hodnotenie

Program rozvoja obce je živý dokument. V záujme efektívneho a koordinovaného postupu činnosti pri realizácii programu, jeho strategických cieľov a opatrení, bude v termíne do 6 mesiacov od schválenia programu v zastupiteľstve obce zriadený monitorovací výbor, ktorého úlohou bude v pravidelných intervaloch hodnotiť zabezpečovanie programu v zmysle stanovených ukazovateľov.

Monitoring stratégie v súlade s navrhovanou organizačnou štruktúrou je zabezpečovaný na dvoch základných úrovniach. Prvou je získavanie a prvotné spracovanie informácií z terénu.

Na jednej strane je potrebné sledovať realizované a pripravované aktivity, na druhej strane ukazovatele pôsobenia a dopadov implementácie PRO na život obyvateľov v obci a jej celkový rozvoj. Tieto úlohy môžu zabezpečovať iba pracovníci aktívni priamo v teréne. Je potrebné zabezpečiť systém (skupinu pracovníkov, aktivistov) spolupracujúcich na tejto úlohe. K zabezpečeniu monitoringu je potrebné spracovať systém kritérií, ukazovateľov a metodiku monitoringu tak, aby bolo možné reálne vyhodnocovať prebiehajúce procesy. Druhou úrovňou je odborné vyhodnocovanie informácií a sledovanie plnenia cieľov a priorít. Úlohou vytvorenej pracovnej skupiny je zároveň aj spracovanie kritérií a ukazovateľov hodnotenia realizácie stratégie a metodiky jej monitoringu. Monitorovanie plnenia programu rozvoja bude stálym a dlhodobým procesom, zameraným na sledovanie kvalitatívnych a kvantitatívnych zmien pomocou vybraných ukazovateľov. Jeho cieľom bude získavanie informácií o skutočnom plnení opatrení, zameraných na zmenu negatívneho vývoja, resp. o potrebe zmeniť ich výber alebo spôsob realizácie. Stabilizovať zásady procesu monitorovania umožní priebežná i etapovitá kontrola realizácie programu. Nevyhnutnou podmienkou monitoringu je organizačné a metodické zabezpečenie riešenia operatívnych problémov a z nich vyplývajúce zmenové riadenie. Monitorovanie plnenia programu rozvoja bude obsahovať nasledovné činnosti:

- každoročné hodnotenie napĺňania cieľov stanovených v PRO
- vyhodnotenie dosiahnutých výsledkov ako popis stupňa realizovaných cieľov a opatrení

- vyhodnotenie dopadov aktivít na obec a jej rozvoj

Uvedené činnosti, uskutočnené v procese monitorovania, umožnia zhodnotiť postup v realizácii plánovaných úloh. Tento proces znamená sledovanie výstupov, financovanie jednotlivých činností, projektov alebo etáp. Monitorovanie sa uskutočňuje prostredníctvom ukazovateľov, ktoré sa vzťahujú na špecifické ciele, objasňujú stav implementácie, výsledkov a dopadov a poukazujú na dosiahnutý vývoj vo vzťahu k finančnému plánu.

Cieľom monitorovania pracovnými skupinami bude zabezpečiť konzistentné, pravdivé a pravidelné informácie o realizovaných a ukončených projektoch. Vhodným spôsobom na realizáciu monitoringu sú kvantitatívne (merateľné) ukazovatele úspešnosti, ktoré dávajú jednoznačnú odpoveď na stupeň alebo mieru naplnenia projektu v danom časovom období. Spôsob práce pracovnej skupiny, uskutočňujúcej monitorovanie a hodnotenie, vyplynie zo samotného charakteru projektu.

Zmyslom procesu hodnotenia je sumarizovať výstupy získané monitorovaním projektov na získanie informácií o účinnosti a efektívnosti vynaložených nákladov. Tieto informácie sa transformujú do monitorovacích a hodnotiacich správ, ktoré sa prerokovávajú na zasadnutiach pracovnej skupiny.

Proces hodnotenia využíva ako svoje vstupy všetky dáta získavané v procese monitorovania. Výstupom procesu hodnotenia, resp. celého procesu monitorovania a hodnotenia, sú hodnotiace a monitorovacie správy. Hodnotenie je vykonávané pravidelne za účelom merania efektivity voči cieľom projektov. Vykonáva sa v priebehu realizácie jednotlivých projektov a taktiež po ich ukončení. Posudzuje sa hlavne vecná stránka a vzniknuté problémy. Riešenie prioritných problémov sa posudzuje s použitím kritérií voči stanoveným ukazovateľom. Hodnotenie znamená kritické a objektívne overovanie. Plní funkciu spätnej väzby. Hodnotenie sa opiera o monitorovacie činnosti, ktoré mu poskytujú nevyhnutné informácie.

Monitorovacie ukazovatele procesu implementácie programu rozvoja obce:

- vytvorenie pracovnej skupiny pre proces implementácie
- počet stretnutí pracovnej skupiny
- počet správ o implementácii PRO
- spracovanie monitorovacích ukazovateľov pre jednotlivé opatrenia
- počet informačných aktivít o realizácii programu
- úroveň a početnosť zberu informácií v teréne

Základné monitorovacie ukazovatele plnenia programu rozvoja obce:

- počet pripravených investičných aktivít
- počet zrealizovaných investičných aktivít

PROGRAM ROZVOJA OBCE BANSKÉ

2015 - 2020

- objem zrealizovaných investičných aktivít
- objem získaných prostriedkov z externých zdrojov
- objem aktivizovaných vnútorných zdrojov
- miera zapojenia občanov a subjektov do aktivít programu rozvoja
- miera skvalitnenia poskytovaných služieb v obci
- počet a rozsah poskytovaných služieb v obci
- miera zvýšenia kvality a pripravenosti ľudských kapacít v obci
- miera zvýšenia návštevnosti obce
- miera zviditeľnenia sa obce v regióne, v SR a EÚ
- počet a kvalita zrealizovaných občianskych aktivít
- miera skvalitnenia života obyvateľov obce

Vzor monitorovacej správy:

Monitorovacia správa					
Úroveň prvků stratégie	Opis prvků stratégie	Plánovaný termín realizácie	Rozpočet mesta od do	Externé zdroje od do	Realizácia aktivít od do a plán na obdobie od do
Cieľ 1					
Opatrenie 1.1					
A. 1.1.1					

PROGRAM ROZVOJA OBCE BANSKÉ

2015 - 2020

Plán monitorovania & hodnotenia:





Plán priebežných hodnotení PRO na programové obdobie 2015 - 2020		
Typ hodnotenia	Vykonať prvýkrát	Dôvod vykonania/periodicita
Strategické hodnotenie	najskôr v roku 2016	zistenie napĺňania jednotlivých cieľov.
Operatívne hodnotenie		
Tematické hodnotenie časti PHSR	v roku 2014	téma hodnotenia identifikovaná ako riziková časť vo výročnej monitorovacej správe za predchádzajúci kalendárny rok
Ad hoc mimoriadne hodnotenie		pri značnom odklone od stanovených cieľov a doľahnutých hodnôt merateľných ukazovateľov
		pri návrhu na revíziu PRO
Ad hoc hodnotenie celého PHSR alebo jeho časti		na základe rozhodnutia starostu/primátora, kontrolného orgánu obce/mesta, podnetu poslancov; na základe protokolu NKÚ SR





PROGRAM ROZVOJA OBCE BANSKÉ

2015 - 2020

6. Finančná časť





Model viacdrojového financovania – intervenčná matica





Viacdrojové financovanie							
<u>Priorita 1.1</u> Inžinierske siete	Celkové náklady	Verejné zdroje					Súkromné zdroje
		EÚ 	Štát 	VÚC 	Obec/mesto 	Spolu	
<u>Opatrenie 1.1.1: Zásobovanie vodou</u>							
<u>Aktivita 1.1.1.1</u> Dokončenie vodovodu	110 000 €	-	85% - Environmentálny fond ŽP	-	5% - Spolufinancovanie obcou	100%	-
Poznámka: Výška spolufinancovania sa môže zmeniť po schválení žiadosti o NFP (tabuľka ukazuje ideálny pomer spolufinancovania). Termín na doručenie žiadostí o poskytnutie podpory formou dotácie v zmysle Špecifikácie činností podpory formou dotácie pre rok 2016 je 30.10.2015.							

Viacdrojové financovanie							
Priorita 1.2 Dopravná infraštruktúra	Celkové náklady	Verejné zdroje					Súkromné zdroje
		EÚ	Štát	VÚC	Obec/mesto	Spolu	
							
Opatrenie 1.2.1: Cestná a pešia doprava							
Aktivita 1.2.1.1 Rekonštrukcie ciest a chodníkov	100 000 €	85% - IROP	10%	-	5%	100%	-
Poznámka: Dotácie na rekonštrukciu cestných komunikácií je možné žiadať z IROP, v rámci Prioritnej osi č. 1 – Bezpečná a ekologická doprava v regiónoch.							

PROGRAM ROZVOJA OBCE BANSKÉ





2015 - 2020





Viaczdrojové financovanie							
Priorita 1.3 Odpadové hospodárstvo	Celkové náklady	Verejné zdroje					Súkromné zdroje
		EÚ	Štát	VÚC	Obec/mesto	Spolu	
							
Opatrenie 1.3.1: Triedenie a zber odpadu							
Aktivita 1.3.1.1 Zriadenie zberného dvora	Budú určené v projektovej dokumentácii	85% OP Životné prostredie	10%	-	5%	100%	-
Poznámka: Dotácie na výstavbu zberného dvora je možné žiadať z OP Životné prostredie v rámci Prioritnej osi č. 1 - Udržateľné využívanie prírodných zdrojov prostredníctvom rozvoja environmentálnej infraštruktúry. Výška spolufinancovania je len orientačná a môže sa líšiť od skutočnej hodnoty spolufinancovania, ktorá bude určená po schválení NFP.							

Viaczdrojové financovanie							
Priorita 1.4 Záchranne zložky	Celkové náklady	Verejné zdroje					Súkromné zdroje
		EÚ	Štát	VÚC	Obec/mesto	Spolu	
							
Opatrenie 1.4.1: Požiarne bezpečnosť							
Aktivita 1.4.1.1 Rekonštrukcia požiarnej zbrojnice	Budú uvedené v projektovej dokumentácii						
Poznámka: Spôsob financovania bude určený po spracovaní projektovej dokumentácie.							

PROGRAM ROZVOJA OBCE BANSKÉ





2015 - 2020





Viaczdrojové financovanie							
Priorita 1.5 Verejný priestranstvá	Celkové náklady	Verejné zdroje					Súkromné zdroje
		EÚ 	Štát 	VÚC 	Obec/mesto 	Spolu	
Opatrenie 1.5.1: Centrum obce							
Aktivita 1.5.1.1 Rekonštrukcia centra obce	Budú uvedené v projektovej dokumentácii						
Poznámka: Spôsob financovania bude určený po spracovaní projektovej dokumentácie. Možnosť spolufinancovania predstavuje Nadácia Ekopolis, konkrétne grantový program Zelené oázy. Viac informácií tu: http://www.ekopolis.sk/programy/grantove-programy/zelene-oazy.html							

Viaczdrojové financovanie							
Priorita 2.1 Marginalizované skupiny	Celkové náklady	Verejné zdroje					Súkromné zdroje
		EÚ	Štát	VÚC	Obec/mesto	Spolu	
							
Opatrenie 2.1.1: Problematika rómskeho obyvateľstva							
Aktivita 2.1.1.1 Zriadenie komunitného centra	300 000 €	85% - IROP	10%	-	5%	100%	-
Aktivita 2.1.1.2 Vysporiadanie pozemkov v rómskej osade	Budú uvedené po vysporiadaní jednotlivých pozemkov	85% - OP Ľudské zdroje	10%	-	5%	100%	-
Poznámka: Zriadenie komunitného centra môže byť spolufinancované z IROP v rámci Prioritnej osi č. 5 - Miestny rozvoj vedený komunitou. Výška spolufinancovania sa môže meniť po schválení žiadosti o NFP. Na vysporiadanie pozemkov v rómskych osadách môže obec požiadať o NFP z OP Ľudské zdroje v rámci Prioritnej osi č. 4 – Integrácia marginalizovaných rómskych komunít.							

PROGRAM ROZVOJA OBCE BANSKÉ





2015 - 2020





Viaczdrojové financovanie							
<u>Priorita 2.2</u> Občianska vybavenosť	Celkové náklady	Verejné zdroje					Súkromné zdroje
		EÚ	Štát	VÚC	Obec/mesto	Spolu	
							
<u>Opatrenie 2.2.1: Zariadenie pre seniorov</u>							
<u>Aktivita 2.2.1.1</u> Vytvorenie denného stacionáru pre dôchodcov	150 000 €	-	Ministerstvo práce, sociálnych vecí a rodiny	-	Spolufinancovanie	100%	-
Poznámka: Vytvorenie stacionáru pre dôchodcov môže byť spolufinancované z finančného príspevku Ministerstva práce, sociálnych vecí a rodiny. Výšku spolufinancovania bude určia po schválení žiadosti o NFP.							

Viaczdrojové financovanie							
<u>Priorita 2.3</u> Vzdelávanie	Celkové náklady	Verejné zdroje					Súkromné zdroje
		EÚ 	Štát 	VÚC 	Obec/mesto 	Spolu	
	<u>Opatrenie 2.3.1.1: Školstvo</u>						
<u>Aktivita 2.3.1.1</u> Rekonštrukcia MŠ	200 000 €	85% - IROP	10%	-	5%	100%	-
Poznámka: Na rekonštrukciu MŠ môžu byť použité dotácie z IROP v rámci Prioritnej osi č. 2 - Ľahší prístup k efektívnym a kvalitnejším verejným službám							

PROGRAM ROZVOJA OBCE BANSKÉ

2015 - 2020

Viaczdrojové financovanie							
Priorita 2.4 Šport	Celkové náklady	Verejné zdroje					Súkromné zdroje
		EÚ 	Štát 	VÚC 	Obec/mesto 	Spolu	
Opatrenie 2.4.1: Multifunkčné ihrisko							
Aktivita 2.4.1.1 Výstavba multifunkčného ihriska	50 000 €	-	Úrad vlády SR	-	Spolufinancovanie	100%	-
Opatrenie 2.4.2: Športové podujatia							
Aktivita 2.4.2.1 Organizácia športových podujatí	Budú definované po uskutočnení akcií za každý kalendárny rok						Cca. 30% - Športový klub Banské
Poznámka: Výstavba multifunkčného ihriska môže byť spolufinancovaná z príspevku Úradu vlády v rámci programu Podpora rozvoja športu (najbližšie výzvy budú v roku 2016). Financovanie športových podujatí bude pod záštitou Športového klubu Banské, ktoré hradí zhruba 30% výdavkov na jednotlivé podujatia a zvyšná suma ide z rozpočtu obce a sponzorských príspevkov.							

Viaczdrojové financovanie							
Priorita 2.5 Spoločenský život	Celkové náklady	Verejné zdroje					Súkromné zdroje
		EÚ	Štát	VÚC	Obec/mesto	Spolu	
							
Opatrenie 2.5.1: Spoločenské akcie							
Aktivita 2.5.1.1 Usporiadavanie kultúrnych a štátnych akcií	Budú uvedené vždy na konci roku po uskutočnení jednotlivých akcií	-	-	-	100%	-	-

PROGRAM ROZVOJA OBCE BANSKÉ

2015 - 2020

Špecifický cieľ 1	Technická oblasť												
Priorita 1.1	Inžinierske siete												
	Merateľné ukazovatele	Obdobie realizácie	Zdroje celkovo	Interné zdroje			Externé zdroje						Iné zdroje
				Rozpočet obce		Vlastné spolufinancovanie (fondy EÚ)	Fondy EÚ	Verejné zbierky	Iné granty súkromného a tretieho sektoru	Štátny rozpočet	Rozpočet VÚC	Súkromný investori	
				Vlastné zdroje	Bankové úvery								
Opatrenie 1.1.1	Zásobovanie vodou												
Aktivity 1.1.1.1 Dostavba vodovodu	Dĺžka vybudovaného vodovodu – 1 096 m	V priebehu roka 2018	110 000 €	5%	-	5%	85% - Environmentálny fond ŽP	-	-	10%	-	-	-

PROGRAM ROZVOJA OBCE BANSKÉ

2015 - 2020

Špecifický cieľ 1	Technická oblasť												
Priorita 1.2	Dopravná infraštruktúra												
	Merateľné ukazovatele	Obdobie realizácie	Zdroje celkovo	Interné zdroje			Externé zdroje						Iné zdroje
				Rozpočet obce		Vlastné spolufinancovanie (fondy EÚ)	Fondy EÚ	Verejné zbierky	Iné granty súkromného a tretieho sektoru	Štátny rozpočet	Rozpočet VÚC	Súkromný investori	
				Vlastné zdroje	Bankové úvery								
Opatrenie 1.2.1	Cestná a pešia doprava												
Aktivity 1.2.1.1 Rekonštrukcie ciest a chodníkov	Dĺžka rekonštruovaných úsekov – 2 000 m	V priebehu roka 2018	100 000 €	5%	-	5%	85% - IROP	-	-	10%	-	-	-

PROGRAM ROZVOJA OBCE BANSKÉ

2015 - 2020

Špecifický cieľ 1	Technická oblasť												
Priorita 1.3	Odpadové hospodárstvo												
	Merateľné ukazovatele	Obdobie realizácie	Zdroje celkovo	Interné zdroje			Externé zdroje						Iné zdroje
				Rozpočet obce		Vlastné spolufinancovanie (fondy EÚ)	Fondy EÚ	Verejné zbierky	Iné granty súkromného a tretieho sektoru	Štátny rozpočet	Rozpočet VÚC	Súkromný investori	
				Vlastné zdroje	Bankové úvery								
Opatrenie 1.3.1	Triedenie a zber odpadu												
Aktivity 1.3.1.1 Zriadenie zberného dvora	Kapacita – bude uvedená v projektovej dokumentácii	Bude uvedené v projektovej dokumentácii	Budú uvedené v projektovej dokumentácii	5%	-	5%	85% - OP Životné prostredie	-	-	10%	-	-	-

PROGRAM ROZVOJA OBCE BANSKÉ

2015 - 2020

Špecifický cieľ 1	Technická oblasť												
Priorita 1.4	Záchranné zložky												
	Merateľné ukazovatele	Obdobie realizácie	Zdroje celkovo	Interné zdroje			Externé zdroje						Iné zdroje
				Rozpočet obce		Vlastné spolufinancovanie (fondy EÚ)	Fondy EÚ	Verejné zbierky	Iné granty súkromného a tretieho sektoru	Štátny rozpočet	Rozpočet VÚC	Súkromný investori	
				Vlastné zdroje	Bankové úvery								
Opatrenie 1.4.1	Požiarna bezpečnosť												
Aktivity 1.4.1.1 Rekonštrukcia požiarnej zbrojnice	Počet a zoznam rekonštruovaných prvkov (bude uvedené v projektovej dokumentácii)	Bude uvedené v projektovej dokumentácii	Budú uvedené v projektovej dokumentácii										

PROGRAM ROZVOJA OBCE BANSKÉ

2015 - 2020

Špecifický cieľ 1	Technická oblasť												
Priorita 1.5	Verejné priestranstvá												
	Merateľné ukazovatele	Obdobie realizácie	Zdroje celkovo	Interné zdroje			Externé zdroje						Iné zdroje
				Rozpočet obce		Vlastné spolufinancovanie (fondy EÚ)	Fondy EÚ	Verejné zbierky	Iné granty súkromného a tretieho sektoru	Štátny rozpočet	Rozpočet VÚC	Súkromný investori	
				Vlastné zdroje	Bankové úvery								
Opatrenie 1.5.1	Centrum obce												
Aktivity 1.5.1.1 Rekonštrukcia centra obce	Počet a zoznam rekonštruovaných prvkov (bude uvedené v projektovej dokumentácii)	Bude uvedené v projektovej dokumentácii	Budú uvedené v projektovej dokumentácii										

PROGRAM ROZVOJA OBCE BANSKÉ

2015 - 2020

Špecifický cieľ 2	Oblasť sociálnych služieb, školstva, kultúry a športu												
Priorita 2.1	Marginalizované skupiny												
	Merateľné ukazovatele	Obdobie realizácie	Zdroje celkovo	Interné zdroje			Externé zdroje						Iné zdroje
				Rozpočet obce		Vlastné spolufinancovanie (fondy EÚ)	Fondy EÚ	Verejné zbierky	Iné granty súkromného a tretieho sektoru	Štátny rozpočet	Rozpočet VÚC	Súkromný investori	
				Vlastné zdroje	Bankové úvery								
Opatrenie 2.1.1	Problematika rómskeho obyvateľstva												
Aktivity 2.1.1.1 Zriadenie komunitného centra	Počet vytvorených prac. miest - 7	2016 - 2018	300 000 €	5%	-	5%	85% - IROP	-	-	10%	-	-	-
Aktivity 2.1.1.2 Vysporiadanie pozemkov v rómskej osade	Počet vysporiadaných pozemkov	Priebežne počas celého programového obdobia	Budú určené po vysporiadaní jednotlivých pozemkov	5%	-	5%	85% - OP Ľudské zdroje	-	-	10%	-	-	-

PROGRAM ROZVOJA OBCE BANSKÉ

2015 - 2020

Špecifický cieľ 2	Oblasť sociálnych služieb, školstva, kultúry a športu												
Priorita 2.2	Občianska vybavenosť												
	Merateľné ukazovatele	Obdobie realizácie	Zdroje celkovo	Interné zdroje			Externé zdroje						Iné zdroje
				Rozpočet obce		Vlastné spolufinancovanie (fondy EÚ)	Fondy EÚ	Verejné zbierky	Iné granty súkromného a tretieho sektoru	Štátny rozpočet	Rozpočet VÚC	Súkromný investori	
				Vlastné zdroje	Bankové úvery								
Opatrenie 2.2.1	Zariadenie pre seniorov												
Aktivity 2.2.1.1 Vytvorenie denného stacionáru pre dôchodcov	Kapacita stacionáru – 30 osôb	V priebehu roka 2018	150 000 €	Spolufinancovanie	-	-	-	-	-	Ministerstvo práce, sociálnych vecí a rodiny	-	-	-

PROGRAM ROZVOJA OBCE BANSKÉ

2015 - 2020

Špecifický cieľ 2	Oblasť sociálnych služieb, školstva, kultúry a športu												
Priorita 2.3	Vzdelávanie												
	Merateľné ukazovatele	Obdobie realizácie	Zdroje celkovo	Interné zdroje			Externé zdroje						Iné zdroje
				Rozpočet obce		Vlastné spolufinancovanie (fondy EÚ)	Fondy EÚ	Verejné zbierky	Iné granty súkromného a tretieho sektoru	Štátny rozpočet	Rozpočet VÚC	Súkromný investori	
				Vlastné zdroje	Bankové úvery								
Opatrenie 2.3.1	Školstvo												
Aktivity 2.3.1.1 Rekonštrukcia MŠ	Počet a zoznam rekonštruovaných porvkov	V priebehu roka 2016	200 000 €	5%	-	5%	85% - IROP	-	-	10%	-	-	

PROGRAM ROZVOJA OBCE BANSKÉ

2015 - 2020

Špecifický cieľ 2	Oblasť sociálnych služieb, školstva, kultúry a športu												
Priorita 2.4	Šport												
	Merateľné ukazovatele	Obdobie realizácie	Zdroje celkovo	Interné zdroje			Externé zdroje						Iné zdroje
				Rozpočet obce		Vlastné spolufinancovanie (fondy EÚ)	Fondy EÚ	Verejné zbierky	Iné granty súkromného a tretieho sektoru	Štátny rozpočet	Rozpočet VÚC	Súkromný investori	
				Vlastné zdroje	Bankové úvery								
Opatrenie 2.4.1	Multifunkčné ihrisko												
Aktivity 2.4.1.1 Výstavba multifunkčného ihriska	Kapacita tribún – 200 osôb	2017 - 2019	50 000 €	Spolufinancovanie	-	-	-	-	-	Úrad vlády SR	-	-	-
Opatrenie 2.4.2	Športové podujatia												
Aktivity 2.4.2.1 Organizácia športových podujatí	Počet podujatí za rok	Priebežne počas celého programového obdobia	Budú definované po uskutočnení akcií za každý kalendárny rok	100%	-	-	-	-	-	-	-	-	-

PROGRAM ROZVOJA OBCE BANSKÉ

2015 - 2020

Špecifický cieľ 2	Oblasť sociálnych služieb, školstva, kultúry a športu												
Priorita 2.5	Spoločenský život												
	Merateľné ukazovatele	Obdobie realizácie	Zdroje celkovo	Interné zdroje			Externé zdroje						Iné zdroje
				Rozpočet obce		Vlastné spolufinancovanie (fondy EÚ)	Fondy EÚ	Verejné zbierky	Iné granty súkromného a tretieho sektoru	Štátny rozpočet	Rozpočet VÚC	Súkromný investori	
				Vlastné zdroje	Bankové úvery								
Opatrenie 2.5.1	Spoločenské akcie												
Aktivity 2.5.1.1 Usporiadavanie kultúrnych a štátnych akcií	Počet akcií za rok	Priebežne počas celého programového obdobia	Budú uvedené vždy na konci roku po uskutočnení jednotlivých akcií	100%	-	-	-	-	-	-	-	-	-

PROGRAM ROZVOJA OBCE BANSKÉ

2015 - 2020

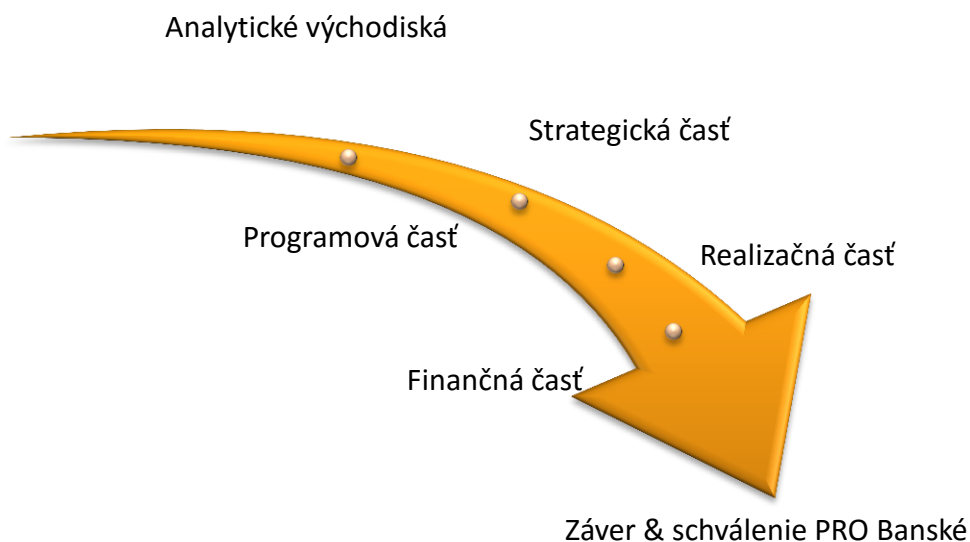
7. ZÁVER

Strategický programový dokument PRO je rozvojový dokument na úrovni obce, vyjadrujúci víziu rozvoja územia v nadväznosti na rozvojové ciele, založenú na výsledkoch strategického plánovania.

PRO je strednodobý programový dokument vypracovaný na 5 rokov, s časovým výhľadom na 15 rokov. Tento dokument bol vypracovaný ako podporný dokument pre stanovenie prioritných rozvojových oblastí, strategických cieľov, prioritných oblastí, jednotlivých opatrení a aktivít obce Banské. Pri spracovaní programového dokumentu sa vychádzalo z aktuálnej metodiky, uvedenej na stránke ministerstva. Nakoľko ale metodika nie je záväzným dokumentom, štruktúra dokumentu bola prispôbená potrebám obce a jej obyvateľom.

Z hľadiska štruktúry PRO Banské je dokument rozdelený na nasledujúce časti:

- ✓ **Analytické východiská**
- ✓ **Strategická časť** – určuje hlavné ciele, priority a opatrenia potrebné pre ďalší rozvoj obce, pri rešpektovaní princípov regionálnej politiky, v záujme dosiahnutia udržateľného rozvoja územia.
- ✓ **Programová časť** – definuje strategické prioritné rozvojové oblasti obce a určuje zoznam opatrení, potrebných na zabezpečenie realizácie Programu rozvoja obce Banské.
- ✓ **Realizačná časť** – je zameraná na popis inštitucionálneho a organizačného zabezpečenia. Táto časť obsahuje Akčný plán rozvoja obce.
- ✓ **Finančná časť** – obsahuje finančnú časť, ktorá definuje zabezpečenie jednotlivých aktivít a opatrení, zdroje financovania a organizačnú stránku realizácie programu rozvoja obce.



PROGRAM ROZVOJA OBCE BANSKÉ

2015 - 2020

Schválený programový dokument PRO obce je otvorený dokument, ktorý povoľuje priebežné dopĺňanie nových opatrení a aktivít, potrebných pre dosiahnutie vyváženej úrovne rozvoja obce a udržateľného rozvoja. Tento dokument schvaľuje obecné zastupiteľstvo obce.

Programový dokument PRO definuje strategické rozvojové ciele, opatrenia a jednotlivé aktivity, ktoré by mali po ich realizácii viesť k naplneniu vízie tohto dokumentu.

Schválenie PRO

Dokument	<ul style="list-style-type: none">- Názov: Program rozvoja obce Banské 2015 - 2020- Štruktúra:<ul style="list-style-type: none">• Úvod• Analytická časť• Strategická časť• Programová časť• Realizačná časť• Finančná časť• Záver PRO
Spracovanie	<ul style="list-style-type: none">- Riadiaci tím – starosta obce- Externá odborná spolupráca – www.prorozvoj.eu- Účasť verejnosti a komunikácia s verejnosťou – participatívne metódy
Schválenie	<ul style="list-style-type: none">- Schvaľuje obecné zastupiteľstvo

PROGRAM ROZVOJA OBCE BANSKÉ

2015 - 2020

Prílohy – Zoznam podnikateľských subjektov a akčný plán

Číslo:	Názov subjektu:	Právna forma:	IČO:	DIČ:
27114/P	D.G. s.r.o.	Spoločnosť s ručením obmedzeným	46 345 892	
Sídlo:			Prevádzkáreň / Prevádzkarne:	
85 Banské 094 12				
Predmet činnosti:			Počet zamestnancov:	
kúpa tovaru na účely jeho predaja konečnému spotrebiteľovi (maloobchod) alebo iným prevádzkovateľom živnosti (veľkoobchod) sprostredkovateľská činnosť v oblasti obchodu sprostredkovateľská činnosť v oblasti služieb nákladná cestná doprava vykonávaná vozidlami s celkovou hmotnosťou do 3,5 t vrátane prípojného vozidla prenájom hnuteľných vecí výkon povolenia prevádzkovateľa nákladnej cestnej dopravy				
Konateľ / konatelia			Kontaktná osoba / kontaktné osoby	
Szeverin Guti Rákoczi Ferenc 68 Nagyvarsány 4812 Maďarsko			Tetiana Dobrotvor Pivnichna-bichna 5 Mukachevo 896 00 Ukrajina	
Kontakty				
Adresa:	Telefón:	E-mail:	Webová stránka:	
Rákoczi Ferenc 68 Nagyvarsány 4812 Maďarsko				
Poznámky (spolupráca s obcou):				

PROGRAM ROZVOJA OBCE BANSKÉ

2015 - 2020

Číslo:	Názov subjektu:	Právna forma:	IČO:	DIČ:
31655/P	Jl-Transport s.r.o.	Spoločnosť s ručením obmedzeným	48 225 517	
Sídlo:			Prevádzkár / Prevádzkarne:	
102 Banské 094 12				
Predmet činnosti:			Počet zamestnancov:	
<p>Nákladná cestná doprava vykonávaná vozidlami s celkovou hmotnosťou do 3,5 t vrátane prípojného vozidla</p> <p>Kúpa tovaru na účely jeho predaja konečnému spotrebiteľovi (maloobchod) alebo iným prevádzkovateľom živnosti (veľkoobchod)</p> <p>Sprostredkovateľská činnosť v oblasti obchodu</p> <p>Sprostredkovateľská činnosť v oblasti služieb</p> <p>Údržba motorových vozidiel bez zásahu do motorickej časti vozidla</p> <p>Prípravné práce k realizácii stavby</p> <p>Dokončovacie stavebné práce pri realizácii exteriérov a interiérov</p> <p>Skladovanie</p> <p>Baliace činnosti, manipulácia s tovarom</p> <p>Administratívne služby</p> <p>Verejné obstarávanie</p> <p>výkon povolania prevádzkovateľa nákladnej cestnej dopravy</p>				
Konateľ / konatelia			Kontaktná osoba / kontaktné osoby	
Ján Ivančo 102 Banské 094 12				
Kontakty				
Adresa:	Telefón:	E-mail:	Webová stránka:	
Poznámky (spolupráca s obcou):				

PROGRAM ROZVOJA OBCE BANSKÉ

2015 - 2020

Číslo:	Názov subjektu:	Právna forma:	IČO:	DIČ:
29836/P	PROELECTRA s.r.o.	Spoločnosť s ručením obmedzeným	47 201 339	
Sídlo:			Prevádzkáreň / Prevádzkarne:	
Banské 321 Banské 094 12				
Predmet činnosti:			Počet zamestnancov:	
<p>Inžinierska činnosť</p> <p>Projektovanie a konštruovanie elektrických zariadení</p> <p>Projektovanie, inštalovanie, oprava a revízie elektrickej požiarnej signalizácie</p> <p>Montáž, rekonštrukcia, údržba nevyhradených technických zariadení</p> <p>Inštalácia elektrických rozvodov a zariadení na bezpečné napätie</p> <p>Výroba elektromotorov, rozvádzačov, káblov a batérií</p> <p>Kúpa tovaru na účely jeho predaja konečnému spotrebiteľovi (maloobchod) alebo iným prevádzkovateľom živnosti (veľkoobchod)</p> <p>Sprostredkovateľská činnosť v oblasti obchodu</p> <p>Sprostredkovateľská činnosť v oblasti služieb</p> <p>Sprostredkovateľská činnosť v oblasti výroby</p> <p>Prenájom hnuteľných vecí</p> <p>Osadzovanie a údržba dopravného značenia a inštalovanie dopravných značiek</p> <p>Dokončovacie stavebné práce pri realizácii exteriérov a interiérov</p> <p>Poskytovanie služieb v lesníctve a poľovníctve</p> <p>Prípravné práce k realizácii stavby</p> <p>Uskutočňovanie stavieb a ich zmien</p> <p>Služby súvisiace s počítačovým spracovaním údajov</p> <p>Technik požiarnej ochrany</p> <p>Bezpečnostnotechnické služby</p> <p>Bezpečnostný technik</p> <p>Čistiace a upratovacie služby</p> <p>Výroba jednoduchých výrobkov z kovu</p> <p>Údržba motorových vozidiel bez zásahu do motorickej časti vozidla</p> <p>Poskytovanie služieb rýchleho občerstvenia v spojení s predajom na priamu konzumáciu</p> <p>Poskytovanie služieb v poľnohospodárstve a záhradníctve</p> <p>Spracovanie a konzervovanie zemiakov, ovocia a zeleniny</p> <p>Výroba strojov pre hospodárske odvetvia</p>				
Konateľ / konatelia			Kontaktná osoba / kontaktné osoby	
Jaroslav Uchal'				
Kontakty				
Adresa:	Telefón:	E-mail:	Webová stránka:	
Banské 321 Banské 094 12				
Poznámky (spolupráca s obcou):				

PROGRAM ROZVOJA OBCE BANSKÉ

2015 - 2020

Číslo:	Názov subjektu:	Právna forma:	IČO:	DIČ:
26165/P	RG-DEL s.r.o.	Spoločnosť s ručením obmedzeným	46 716 718	
Sídlo:			Prevádzkáreň / Prevádzkarne:	
389 Banské 094 12				
Predmet činnosti:			Počet zamestnancov:	
kúpa tovaru na účely jeho predaja konečnému spotrebiteľovi (maloobchod) alebo iným prevádzkovateľom živnosti (veľkoobchod) sprostredkovateľská činnosť v oblasti obchodu sprostredkovateľská činnosť v oblasti služieb sprostredkovateľská činnosť v oblasti výroby činnosť podnikateľských, organizačných a ekonomických poradcov prípravné práce k realizácii stavby dokončovacie stavebné práce pri realizácii exteriérov a interiérov uskutočňovanie stavieb a ich zmien prenájom hnuteľných vecí skladovanie				
Konateľ / konatelia			Kontaktná osoba / kontaktné osoby	
Rudolf Gábor 389 Banské 094 12	Stanislav Kmec Vavrikovská 26/4 Dlhé Klčovo 094 13	Peter Repko Lúčna 824/20 Vranov nad Topľou 093 01		
Kontakty				
Adresa:	Telefón:	E-mail:	Webová stránka:	
Poznámky (spolupráca s obcou):				

PROGRAM ROZVOJA OBCE BANSKÉ

2015 - 2020

Priorita 1.1: Inžinierske siete				
Opatrenie, aktivita	Termín (rok)	Zodpovedný	Financovanie	Ukazovateľ výstupu
Opatrenie 1.1.1: Zásobovanie vodou				
Aktivita 1.1.1.1 Dostavba vodovodu <u>Popis aktivity:</u> Dobudovaním vodovodu sa predpokladá zvýšenie počtu obyvateľov, napojených na verejný vodovod. Bude zabezpečené zásobovanie vodou aj do oblastí, kde v súčasnosti nie je možné.	V priebehu roka 2018	Obec Banské	<u>Predpokladané náklady:</u> 110 000 € <u>Zdroje financovania:</u> 85% - Environmentálny fond ŽP 10% - štátne spolufinancovanie 5% - spolufinancovanie obce	Dĺžka vybudovaného vodovodu – 1 096 m

Priorita 1.2: Dopravná infraštruktúra				
Opatrenie, aktivita	Termín (rok)	Zodpovedný	Financovanie	Ukazovateľ výstupu
Opatrenie 1.2.1: Cestná a pešia doprava				
Aktivita 1.2.1.1 Rekonštrukcia ciest a chodníkov <u>Popis aktivity:</u> Rekonštrukcia ciest a chodníkov prispeje k zvýšeniu bezpečnosti účastníkov cestnej premávky.	V priebehu roka 2018	Obec Banské	<u>Predpokladané náklady:</u> 100 000 € <u>Zdroje financovania:</u> 85% - IROP 10% - štátne spolufinancovanie 5% - spolufinancovanie obce	Dĺžka rekonštruovaných úsekov – 2 000 m

PROGRAM ROZVOJA OBCE BANSKÉ

2015 - 2020

Priorita 1.3: Odpadové hospodárstvo				
Opatrenie, aktivita	Termín (rok)	Zodpovedný	Financovanie	Ukazovateľ výstupu
Opatrenie 1.3.1: Triedenie a zber odpadu				
Aktivita 1.3.1.1 Zriadenie zberného dvora <u>Popis aktivity:</u> Zberný dvor zvýši kvalitu odpadového hospodárstva a prispeje k ochrane životného prostredia.	Bude uvedené v projektovej dokumentácii	Obec Banské	<u>Predpokladané náklady:</u> Budú uvedené v projektovej dokumentácii <u>Zdroje financovania:</u> 85% - OP Životné prostredie 10% - štátne spolufinancovanie 5% - spolufinancovanie obce	Kapacita – bude uvedená v projektovej dokumentácii

Priorita 1.4: Záchranné zložky				
Opatrenie, aktivita	Termín (rok)	Zodpovedný	Financovanie	Ukazovateľ výstupu
Opatrenie 1.4.1: Požiarna bezpečnosť				
Aktivita 1.4.1.1 Rekonštrukcia požiarnej zbrojnice <u>Popis aktivity:</u> Rekonštrukcia prispeje k zníženiu nákladov na prevádzku budovy a k zvýšeniu komfortu miestnych hasičov.	Bude uvedený v projektovej dokumentácii	Obec Banské	<u>Predpokladané náklady:</u> Budú uvedené v projektovej dokumentácii <u>Zdroje financovania:</u> Budú uvedené v projektovej dokumentácii	Počet a zoznam rekonštruovaných prvkov (bude uvedené v projektovej dokumentácii)

Priorita 1.5: Verejné priestranstvá				
Opatrenie, aktivita	Termín (rok)	Zodpovedný	Financovanie	Ukazovateľ výstupu
Opatrenie 1.5.1: Centrum obce				
Aktivita 1.5.1.1 Rekonštrukcia centra obce <u>Popis aktivity:</u> Rekonštrukciou centra obce sa zvýši kvalita tohto verejného priestoru, ktorý zároveň reprezentuje kvalitu obce.	Bude uvedený v projektovej dokumentácii	Obec Banské	<u>Predpokladané náklady:</u> Budú uvedené v projektovej dokumentácii <u>Zdroje financovania:</u> Budú uvedené v projektovej dokumentácii	Počet a zoznam rekonštruovaných prvkov (bude uvedené v projektovej dokumentácii)

PROGRAM ROZVOJA OBCE BANSKÉ

2015 - 2020

Priorita 2.1: Marginalizované skupiny				
Opatrenie, aktivita	Termín (rok)	Zodpovedný	Financovanie	Ukazovateľ výstupu
Opatrenie 2.1.1: Problematika rómskeho obyvateľstva				
Aktivita 2.1.1.1 Zriadenie komunitného centra <u>Popis aktivity:</u> Komunitné centrum bude slúžiť najmä obyvateľom rómskeho pôvodu, ktorým bude vytvárať priestorové a materiálne podmienky na rozvoj ich komunity.	2016 - 2018	Obec Banské	<u>Predpokladané náklady:</u> 300 000 € <u>Zdroje financovania:</u> 85% - IROP 10% - štátne spolufinancovanie 5% - spolufinancovanie obce	Počet vytvorených pracovných miest - 7
Aktivita 2.1.1.2 Vysporiadanie pozemkov v rómskej osade <u>Popis aktivity:</u> Cieľom tejto aktivity je odpredaj pozemkov, ktoré sú vo vlastníctve obce, obyvateľom v rómskej osade.	Priebežne počas celého programového obdobia	Obec Banské	<u>Predpokladané náklady:</u> Budú určené po vysporiadaní jednotlivých pozemkov <u>Zdroje financovania:</u> Budú uvedené v projektovej dokumentácii 85% - OP Ľudské zdroje 10% - štátne spolufinancovanie 5% - spolufinancovanie obce	Počet vysporiadaných pozemkov

PROGRAM ROZVOJA OBCE BANSKÉ

2015 - 2020

Priorita 2.2: Občianska vybavenosť				
Opatrenie, aktivita	Termín (rok)	Zodpovedný	Financovanie	Ukazovateľ výstupu
Opatrenie 2.2.1: Zariadenie pre seniorov				
Aktivita 2.2.1.1 Vytvorenie denného stacionáru pre dôchodcov <u>Popis aktivity:</u> Stacionár bude poskytovať rôzne služby a vytvárať záujmové aktivity pre dôchodcov.	V priebehu roka 2018	Obec Banské	<u>Predpokladané náklady:</u> 150 000 € <u>Zdroje financovania:</u> Ministerstvo práce, sociálnych vecí a rodiny Spolufinancovanie obce	Kapacita stacionáru – 30 osôb

Priorita 2.3: Vzdelávanie				
Opatrenie, aktivita	Termín (rok)	Zodpovedný	Financovanie	Ukazovateľ výstupu
Opatrenie 2.3.1: Školstvo				
Aktivita 2.3.1.1 Rekonštrukcia MŠ <u>Popis aktivity:</u> Rekonštrukcia bude zameraná na modernizáciu a zníženie prevádzkových nákladov budovy	V priebehu roka 2016	Obec Banské	<u>Predpokladané náklady:</u> 200 000 € <u>Zdroje financovania:</u> 85% - IROP 10% - štátne spolufinancovanie 5% - spolufinancovanie obce	Počet a zoznam rekonštruovaných porvkov

PROGRAM ROZVOJA OBCE BANSKÉ

2015 - 2020

Priorita 2.4: Šport				
Opatrenie, aktivita	Termín (rok)	Zodpovedný	Financovanie	Ukazovateľ výstupu
Opatrenie 2.4.1: Multifunkčné ihrisko				
Aktivita 2.4.1.1 Výstavba multifunkčného ihriska <u>Popis aktivity:</u> Multifunkčné ihrisko bude slúžiť najmä obyvateľom obce. Vďaka novému športovisku budú mať obyvatelia nové možnosti na trávenie voľného času a športové vyžitie.	2017 - 2019	Obec Banské	<u>Predpokladané náklady:</u> 50 000 € <u>Zdroje financovania:</u> Úrad vlády SR Spolufinancovanie obce	Multifunkčné ihrisko s kapacitou tribún – 200 osôb
Opatrenie 2.4.2: Športové podujatia				
Aktivita 2.4.2.1 Organizácia športových podujatí <u>Popis aktivity:</u> Organizáciou podujatí, ktoré budú pod záštitou Športového klubu Banské, sa zvýšia možnosti športového vyžitia obyvateľov.	Priebežne počas celého programového obdobia	Obec Banské	<u>Predpokladané náklady:</u> Budú definované po uskutočnení akcií za každý kalendárny rok <u>Zdroje financovania:</u> 100% - obec	Počet podujatí za rok

Priorita 2.5: Spoločenský život				
Opatrenie, aktivita	Termín (rok)	Zodpovedný	Financovanie	Ukazovateľ výstupu
Opatrenie 2.5.1: Spoločenské akcie				
Aktivita 2.5.1.1 Usporiadavanie kultúrnych a štátnych akcií <u>Popis aktivity:</u> Spoločenské akcie budú obyvateľom poskytovať možnosti kultúrneho a spoločenského vyžitia.	Priebežne počas celého programového obdobia	Obec Banské	<u>Predpokladané náklady:</u> Budú uvedené vždy na konci roku po uskutočnení jednotlivých akcií <u>Zdroje financovania:</u> 100% - obec	Počet akcií za rok

