



Program hospodárskeho a sociálneho rozvoja obce Mojmirovce 2015 - 2023

## **Program hospodárskeho a sociálneho rozvoja obce Mojmirovce**



**2015 - 2023**



Program hospodárskeho a sociálneho rozvoja obce Mojmirovce 2015 - 2023

<b>Názov</b>	<b>Program hospodárskeho a sociálneho rozvoja obce Mojmirovce 2015 - 2023</b>
<b>Územné vymedzenie:</b>	<b>Nitriansky samosprávny kraj</b> <b>Okres: Nitra</b> <b>Obec: Mojmirovce</b>
<b>Región:</b>	<b>Mikroregión CEDRON - NITRAVA</b>
<b>Nadmorská výška:</b>	<b>140 m n. m.</b>
<b>Počet obyvateľov:</b>	<b>2856</b>
<b>Rozloha</b> <b>Hustota obyvateľstva</b>	<b>1986 ha</b> <b>143,81 obyv./km<sup>2</sup></b>
<b>Územný plán obce schválený</b>	<b>áno</b>
<b>Dátum schválenia PHSR</b>	<b>10.12.2015</b>
<b>Dátum platnosti PHSR</b>	<b>Od 11.12.2015 do 31.12.2023</b>
<b>Verzia</b>	<b>1.0</b>
<b>Publikovaný verejne</b>	<b>áno</b>



## Obsah

<b>Úvod</b>	<b>4</b>
<b>1. Zámer spracovania PHSR</b>	<b>6</b>
<b>2. Harmonogram spracovania PHSR</b>	<b>7</b>
<b>3. Východiskové koncepčné dokumenty</b>	<b>10</b>
<b>4. Analytická časť</b>	<b>11</b>
4.1 Analýza vnútorného prostredia	
4.1.1 História obce	
4.1.2 Geografické hľadisko	
4.1.3 Prírodné zdroje	
4.1.4 Demografické zdroje	
4.1.5 Administratívne kapacity obce	
4.1.6 Sociálna infraštruktúra	
4.1.7 Kultúrny a spoločenský život	
4.1.8 Mimovládny sektor	
4.1.9 Podnikateľské prostredie	
4.1.10 Materiálne zdroje	
4.1.11 Cestovný ruch	
4.2 Analýza vonkajšieho prostredia	
4.3 SWOT	
4.4 Identifikácia problémov	
<b>5. Strategická časť</b>	<b>57</b>
5.1 Vízia rozvoja územia obce	
5.2 Strategický cieľ	
<b>6. Programová časť</b>	<b>59</b>
6.1 Opatrenia a projekty vrátane ich priradenia k jednotlivým prioritám	
<b>7. Realizačná časť</b>	<b>61</b>
7.1 Popis postupov organizačného a inštitucionálneho zabezpečenia realizácie PHSR	
7.2 Systém monitorovania a hodnotenia	
7.3 Akčný plán	
<b>8. Finančná časť</b>	<b>66</b>
8.1 Indikatívny finančný plán na celú realizáciu PHSR	
8.2 Model viaczdrojového financovania jednotlivých projektov	
<b>Záverečná časť</b>	<b>71</b>
<b>Prílohy</b>	<b>72</b>



## Úvod

Posledná dekáda 20. storočia až po súčasnosť je poznačená kumuláciou procesov, ktoré výrazne predznamovali dynamiku a charakter premien spoločensko-politických, hospodárskych, sociálnych, sociálno-kultúrnych s celou škálou pozitívnych ale aj problémových dopadov na spoločnosť i jednotlivé spoločenstvá na Slovensku. Významné sú nadnárodné súvislosti prebiehajúcich procesov, keďže sa netýkajú len jednej krajiny, ale sú súčasťou priestorovo širších premien, ktoré majú významné, prinajmenšom európske súvislosti. Premieta sa to, resp. odráža v európskych integračných procesoch, v hľadaní podôb štátnych i spoločných európskych postupov, pri riešení problémov, pri usmerňovaní vývojových procesov, pri hľadaní spoločných, či koordinovaných politík.

Program hospodárskeho a sociálneho rozvoja je základným dokumentom, ktorým si obec pri výkone svojej činnosti zabezpečuje rozvoj svojho územia a stará sa o potreby obyvateľov.

Je to strednodobý programový dokument, ktorý bol spracovaný na základe zákona č. 539/2008 Z. z. o podpore regionálneho rozvoja v znení zákona č. 309/2014 Z. z. Pri spracovávaní boli rešpektované zásady regionálnej politiky vlády Slovenskej republiky a princípy regionálnej politiky Európskej únie zakotvené najmä v nariadeniach Európskeho parlamentu a Rady (EÚ) č. 1303/2013 zo 17. decembra 2013, ktorým sa stanovujú spoločné ustanovenia o Európskom fonde regionálneho rozvoja, Európskom sociálnom fonde, Kohéznom fonde, Európskom poľnohospodárskom fonde pre rozvoj vidieka a Európskom námornom a rybárskom fonde a ktorým sa stanovujú všeobecné ustanovenia o Európskom fonde regionálneho rozvoja, Európskom sociálnom fonde, Kohéznom fonde a Európskom námornom a rybárskom fonde, a ktorým sa zrušuje nariadenie Rady (ES) č. 1083/2006 a v zmysle delegovaného nariadenia Komisie (EÚ) č. 480/2014 z 3. marca 2014.

Program je komplexným dokumentom, integrujúcim otázky rozvoja fyzických štruktúr so sociálnymi, ekonomickými a ďalšími aspektami. Preto má voči ostatným plánovacím dokumentom spracovaným na miestnej úrovni zastrešujúcu funkciu. Na rozdiel od územného plánu, ktorý rieši najmä otázky fyzického rozvoja územia (lokalizáciu zástavby a priestorové regulatívy pre stavebný rozvoj, funkčné využitie rozvojových plôch), program rozvoja sa podrobnejšie zaoberá otázkami ekonomického a sociálneho rozvoja, čím vo vzťahu k územnému plánu plní komplementárnu funkciu.



## Program hospodárskeho a sociálneho rozvoja obce Mojmirovce 2015 - 2023

Aj napriek komplexnosti programu rozvoja nie je cieľom vyčerpávajúco obsiahnuť všetky problémy a nájsť na všetky optimálne riešenie.

Program hospodárskeho a sociálneho rozvoja obce je v súlade s cieľmi a prioritami ustanovenými v Národnom rozvojovom pláne a s metodikou na vypracovanie príslušného PHSR pre obce a mestá.

Program hospodárskeho a sociálneho rozvoja obce Mojmirovce 2015 – 2023 s výhľadom do roku 2025 je v súlade s nasledujúcimi strategickými dokumentami na národnej úrovni, úrovni samosprávneho kraja a na úrovni miestnej samosprávy.

### **Národná úroveň:**

- Národná stratégia regionálneho rozvoja Slovenskej republiky
- Koncepcia územného rozvoja Slovenska 2001 v znení KURS 2011
- Partnerská dohoda SR na roky 2014 – 2020
- Pozičný dokument Európskej komisie k Partnerskej dohode a program SR na roky 2014 – 2020
- Operačné programy pre programové obdobie 2014 – 2020

### **Úroveň samosprávneho kraja:**

- Program hospodárskeho a sociálneho rozvoja Nitrianskeho samosprávneho kraja 2012 – 2018
- Územný plán regiónu Nitrianskeho kraja

### **Úroveň miestnej samosprávy:**

- Územný plán obce Mojmirovce
- Program hospodárskeho a sociálneho rozvoja obce Mojmirovce
- Program odpadového hospodárstva obce Mojmirovce



## Program hospodárskeho a sociálneho rozvoja obce Mojmirovce 2015 - 2023

### 1. Zámer spracovania

Hlavným zámerom spracovania programu hospodárskeho a sociálneho rozvoja je vízia progresívnej obce, ktorej hlavným cieľom je v čo najväčšej miere uspokojovať potreby občanov, umožňovať rozvoj podnikateľských aktivít a cestovného ruchu na území obce a v čo najväčšej miere využívať výhodnú geografickú polohu za podmienok trvalo udržateľného rozvoja.

<b>Zámer spracovania PHSR</b>	
Názov dokumentu	<ul style="list-style-type: none"><li>• Program hospodárskeho a sociálneho rozvoja obce Mojmirovce na roky 2015 – 2023</li></ul>
Forma spracovania	<ul style="list-style-type: none"><li>• pracovníkmi samosprávy v spolupráci s externými odborníkmi</li><li>• s pomocou pracovníkov kancelárie Mikroregiónu CEDRON – NITRAVA</li></ul>
Riadenie procesu spracovania	<ul style="list-style-type: none"><li>• proces spracovania PHSR bol riadený pracovníkmi kancelárie MR CEDRON – NITRAVA v spolupráci s externým expertom na regionálny rozvoj</li><li>• obec si vytýkala členov pracovnej skupiny, ktorá bola zložená z poslancov OZ, členov komisií pri OZ, zamestnancov OcÚ</li><li>• do procesu spracovania PHSR boli zapojené školy a školské zariadenia, miestni podnikatelia, spoločenské organizácie a športové kluby</li><li>• verejnosť obce bola informovaná prostredníctvom miestneho rozhlasu, prostredníctvom informačných tabúl a web stránky.</li><li>• členovia pracovných skupín sa pravidelne zúčastňovali koordinačných stretnutí, kde boli poskytované informácie k realizácii postupných krokov prípravy PHSR</li><li>• dotazníkový prieskum – občania, školy, podnikatelia.</li><li>• ankety na verejných stretnutiach</li><li>• verejné stretnutia s občanmi</li></ul>
Obdobie spracovania	<ul style="list-style-type: none"><li>• obdobie spracovania: máj 2015 – december 2015</li></ul>
Financovanie spracovania	<ul style="list-style-type: none"><li>• náklady na samotné spracovanie PHSR sú hradené z členského príspevku obce do Mikroregiónu CEDRON - NITRAVA</li></ul>



## 2. Harmonogram spracovania PHSR

Harmonogram spracovania PHSR												
Termín	I	II	III	IV	V	VI	VII	VIII	IX	X	XI	XII
Úvod												
Analytická časť												
Strategická časť												
Programová časť												
Realizačná časť												
Finančná časť												
Záver												



### Metódy zapojenia verejnosti do prípravy PHSR

Metóda	Informovanie verejnosti	Získavanie názorov verejnosti	Zohľadnenie názorov verejnosti
Tlačené materiály			
Verejné informačné tabule	áno		
Plagáty	áno		
Využitie existujúcich médií			
Účasť na miestnych aktivitách a podujatiach	áno	áno	
Zverejňovanie informácií	áno		
Stretnutia	áno		
Relácie v obecnom rozhlase	áno		
Webstránka	áno		
Stretnutia			
Stretnutia s kľúčovými ľuďmi/skupinami	áno	áno	áno
Koordinačné stretnutia	áno	áno	áno
Verejné stretnutia	áno	áno	áno
Návštevy v dotknutom území	áno	áno	áno
Brainstormingové stretnutia s verejnosťou	áno	áno	áno
Rozhovory a prieskumy			
Dotazníky pre záujmové skupiny	áno	áno	áno
Dotazník pre širokú verejnosť	áno	áno	áno
Poradné skupiny			
Pracovné skupiny	áno	áno	áno





## **Štruktúra dokumentu:**

### **Úvod**

- 1. Zámer spracovania PHSR**
- 2. Harmonogram spracovania PHSR**
- 3. Východiskové koncepčné dokumenty**

**4. Analytická časť** - obsahuje komplexné hodnotenie a analýzu východiskovej situácie obce, odhad budúceho vývoja, možné riziká a ohrozenia vo väzbe na existujúce stratégie a koncepcie a využívanie vnútorného potenciálu územia, jeho limitov a rozvoja, definovanie podmienok udržateľného rozvoja obce,

**5. Strategická časť** - obsahuje stratégiu rozvoja obce pri zohľadnení jej vnútorných špecifik a určí hlavné smery, priority a ciele rozvoja obce rešpektovaním princípov regionálnej politiky s cieľom dosiahnutia vyváženého udržateľného rozvoja územia,

**6. Programová časť** - obsahuje predovšetkým zoznam opatrení a aktivít na zabezpečenie realizácie programu rozvoja obce,

**7. Realizačná časť** - zameriava sa na popis postupov inštitucionálneho zabezpečenia formou partnerstva a organizačné zabezpečenie realizácie programu rozvoja obce, systém monitorovania a hodnotenia plnenia programu rozvoja obce s ustanovením merateľných ukazovateľov, vecný a časový harmonogram realizácie programu rozvoja obce formou akčných plánov,

**8. Finančná časť** - finančné zabezpečenie jednotlivých opatrení a aktivít, inštitucionálnej a organizačnej stránky realizácie programu rozvoja obce.

### **Záver**

### **Prílohy**



### **3. Východiskové koncepčné dokumenty**

K spracovaniu PHSR obce Mojmirovce boli použité východiskové koncepčné dokumenty:

- Územný plán obce Mojmirovce bol schválený 26.1.2010, prvé zmeny a doplnky č.1/2015
- PHSR bol schválený na roky 2005 – 2015
- Program odpadového hospodárstva obce Mojmirovce
- Register obnovej evidencie pozemkov bol schválený v roku 2012



## **4. Analytická časť**

### **4.1. Analýza vnútorného prostredia**

#### **4.1.1. História**

Prvá písomná zmienka o obci je z roku 1156 (laténske kostrové pohrebisko, slovanský kostrový hrob z 11. storočia). Medzi pôvodné názvy obce patria Ylmer (1156), Ilmur (1275), terra Illmer castri Zolgagyriensis (1277), Urmín (1808), Mojmirovce (1948).

Obec patrila zemianskemu rodu Ilmer - Ťrmenyiovcov a i., v 16. storočí Ghyczyovcom, Révayovcom, v 19. storočí Bossániovcom, Tarnóczyovcom a Aldobrandiniovcom. Po bitke pri Moháči sa Turci dostali na juhozápadné Slovensko. Hranicu s Osmanskou ríšou tvoril potok Cedron (Cabajský potok) pri Poľnom Kesove. V dôsledku drancovania si obyvatelia postihnutých obcí budovali podzemné chodby ako obranu. Chodby spájali jednotlivé usadlosti a v Mojmirovciach ústili na severe pri karolských vinohradoch. V 16. storočí obec napadli Turci aj cisárske vojská. V roku 1530 mala 65 opustených usadlostí, okolo roku 1601 bola obec dosídlená kolonizačnou vlnou maďarských kalvínov z Dolnej zeme Uhorska, z Malého Koroša. V 17. storočí bola obec osídlená maďarskými kalvínmi a neskôr osadníkmi zo Švábska. Od roku 1698 sa Mojmirovce vyvíjali ako zemepánske mestečko s trhovým právom. V erbe malo vinič.

V roku 1710 postihol Mojmirovce mor, v roku 1715 mala obec iba 15 usadlostí, v roku 1787 mala 300 domov a 2004 obyvateľov, v rokoch 1828 mala 380 domov a 2661 obyvateľov, ktorí sa zaoberali poľnohospodárstvom. V 18. storočí sa obec stala strediskom panstva rodu Huňadyovcov. Správcom ich panstva boli Appelovci. Huňadyovci boli známi cestovatelia. Začali tu pestovať zemiaky, chovať kvalitné ovce Merino, založili kvalitný chov ušľachtilých koní. Vtedy sa tu usadili aj Ťidia - obchodníci, ktorí si tu postavili synagógu (dnes už neexistuje). Z tohto obdobia pochádzajú aj prvé informácie o Rómoch. Prínos pre poľnohospodárstvo bol v tom, že na panstve Huňadyovcov bolo prvýkrát v strednej Európe použité hnojenie pôdy, čím bola vytvorená podmienka na revolučnú zmenu trojpoľného hospodárenia na dvojpoľné. Koncom 19. storočia založili úverové družstvo (1895), továreň na výrobu šumivého vína, tehelňu a bitúnok.

V roku 1694 sa v obci narodil Anton Grasalkovič, významná osobnosť našich dejín. Po štúdiách práva a ekonómie sa dostal až na dvor Márie Terézie, kde získal významné postavenie.



## Program hospodárskeho a sociálneho rozvoja obce Mojmirovce 2015 - 2023

Okrem ekonomických a právnických schopností bol obdivovateľom kultúry a architektúry. Na Slovensku po ňom zostal palác v Bratislave, ktorý je v súčasnosti sídlom prezidenta republiky. Jeho stavbami sú aj zámok v Ivanke pri Dunaji, kostol v Komjaticiach, Kostol sv. Ladislava v Nitre. Ďalšie stavby sú v Maďarsku, z ktorých najznámejší je palác v Gödöllő.

V 19. storočí bol v obci zaznamenaný rozkvet remeselníctva. V roku 1871 tu bolo 44 remeselníkov, najviac čižmárov.

20. storočie - okrem II. svetovej vojny - sa nieslo v znamení rozvoja, modernizácie a budovania. Treba spomenúť elektrifikáciu, plynofikáciu, výstavbu čističky odpadových vôd, budovanie kanalizácie, výstavbu regionálnej základnej školy, budovanie komunikácií a chodníkov. Obec zaznamenala aj výrazný rozvoj poľnohospodárstva.

Po celospoločenských zmenách v roku 1989 vidieť výrazný rozvoj podnikania. Vznikali malé prevádzky s približne desiatimi zamestnancami, drobné služby, rozvoj školstva a obchodnej siete. V deväťdesiatych rokoch 20. storočia vyrástol v obci aj úplne nový podnik na zelenej lúke Tauris Nitria, s.r.o.. Vzhľadom na to, že obec má pradávnú tradíciu poľnohospodárstva, modernizácia a rozvíjanie v tejto oblasti bolo veľmi výrazné.

### **4.1.2. Geografické hľadisko**

Nadmorská výška územia obce je 210 m n.m. a celkovo územie patrí do výškového stupňa nížiny (do 300 m n.m.). Morfológická hodnota hornín - IV. stupeň odolnosti (prevažne komplexy spraší, sprašových hĺn, hĺn a viatych pieskov). Zo základných typov reliéfu sa v území nachádza reliéf zvlnených rovín a reliéf nížinných pahorkatín.

Z vybraných typov reliéfu sa na tomto území vyskytuje:

- v S, SZ, SV časti úvalovité doliny a úvaliny nížinných pahorkatín;

Potenciálne zosuvné územia:

- SZ, S, SV časť územia je zaradená do tretieho rádu (zväčša stabilné tvary nížinných pahorkatín) Ostatné časti územia sú zaradené do oblasti štvrtého rádu (stabilné tvary rovín).

Z hľadiska klimaticko-geografického obec patrí do nížinnej klímy, ktorá je charakterizovaná miernou intenzitou teplôt a suchou až mierne suchou klímou, so zrážkami 600-650 mm a rovinným charakterom územia.



#### **4.1.3. Prírodné zdroje**

##### ***4.1.3.1. Klimatické pomery***

Z hľadiska klimaticko-geografického obec patrí do nížinnej klímy, ktorá je charakterizovaná miernou intenzitou teplôt a suchou až mierne suchou klímou, so zrážkami 600-650 mm a rovinným charakterom územia.

##### ***4.1.3.2. Geomorfologická a geologická charakteristika***

Nadmorská výška územia obce je 210 m n.m. a celkovo územie patrí do výškového stupňa nížiny (do 300 m n. m.). Morfologická hodnota hornín - IV. stupeň odolnosti (prevažne komplexy spraší, sprašových hĺn, hĺn a viatych pieskov). Zo základných typov reliéfu sa v území nachádza reliéf zvlnených rovín a reliéf nížinných pahorkatín. Z vybraných typov reliéfu sa na tomto území vyskytuje: - v S, SZ, SV časti úvalovité doliny a úvaliny nížinných pahorkatín; Potenciálne zosuvné územia: - SZ, S, SV časť územia je zaradená do tretieho rádu (zväčša stabilné tvary nížinných pahorkatín) - Ostatné časti územia sú zaradené do oblasti štvrtého rádu (stabilné tvary rovín).

Geologický podklad tvoria štvrtohorné (kvartérne) sedimenty z obdobia pleistocénu - spraše a sprašové hliny. Hrúbka štvrtohorných sedimentov sa pohybuje od 0 – 20 metrov. V území boli zistené recentné vertikálne pohyby zemskej kôry – klesanie, ktoré sa pohybuje okolo – 2mm/rok. Z hľadiska inžinierskeho zatriedenia hornín v riešenom území sa nachádzajú súdržné zeminy (s prípadnými piesčitými vložkami) - prachovité hliny, spraše. Územie obce je znehodnocované geodynamickými javmi najmä preliačovaním spraší. Z hľadiska zemetrasnej činnosti sa obec nachádza v pásme, ktoré je charakterizované ako najmenej zaťažené. Katastrálne územie obce Mojmirovce je oblasťou výskytu artézskych studní s pozitívnou hladinou.

##### ***4.1.3.3. Pôdny fond a jeho využitie***

Z Pôdnych typov prevládajú černozeme, hnedozeme, miestami slabo glejové černozeme. Celková výmera katastra obce je 1 986,3 ha. Z tab.č.1 vyplýva, že najväčšiu rozlohu zaberá poľnohospodárska pôda, a to až 89%. Z nej má najväčší podiel pôda orná – 93%, s ktorou je úzko spätá intenzívna poľnohospodárska činnosť (aj s dôsledkami tejto činnosti na krajinu –



## Program hospodárskeho a sociálneho rozvoja obce Mojmirovce 2015 - 2023

široké otvorené parcely, menší podiel nelesnej drevinnej vegetácie, používanie chemických látok a iné). Hlavnými pestovanými rastlinami sú hustosiate obiloviny a olejniný.

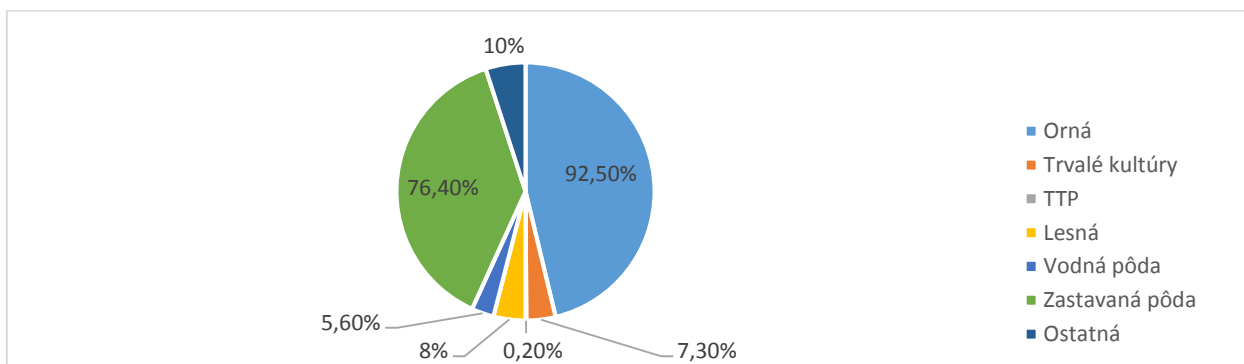
Existujú tu areály poľnohospodárskeho podniku aj so strediskami živočíšnej výroby s ďalšími negatívnymi dopadmi na prostredie. Ovocné sady sa rozprestierajú na ploche 1% a záhrady tvoria z poľnohospodárskej pôdy 6%. Záhrady sú v súkromnom vlastníctve, prevažne pri rodinných domoch. V obci je pomerne veľké zastúpenie vinogradov (obec je vinohradníckou obcou). Vinohrady sú družstevné a súkromné, nachádzajú sa v nich vínné pivnice i chatky. Z uvedených údajov vyplýva, že hospodárske využitie územia je predovšetkým späté s poľnohospodárstvom a poľnohospodárska výroba patrí medzi najrozšírenejšie aktivity. Tieto faktory predurčujú zameranie tohto územia najmä na rastlinnú výrobu. Územie poskytuje podmienky pre pestovanie všetkých plodín i plodín náročných na teplo. Nepoľnohospodárska pôda zaberá z celkovej výmery 11%. Z nej sú najviac zastúpené zastavané plochy – 76%, lesné pozemky – 8%, ostatné plochy zaberajú 10%, vodné plochy 6% . Vodných tokov a vodných plôch je na území málo. Ide len o Cabajský potok, ktorý obcou preteká. Pozitívne je, že brehy nie sú vybetónované. Potok sa všeobecne vyznačuje malým množstvom vody, ktoré závisí od objemu a intenzity zrážok počas roka.

Tabuľka – Pôdny fond obce v ha

Kataster	Spolu	Poľnohospodárska pôda (ha)				Nepoľnohospodárska pôda (ha)				
		Orná pôda	Trvalé kultúry	TTP	Spolu	Lesná Pôda	Vodná pôda	Zastavaná pôda	Ostatná pôda	Spolu
Mojmirovce	1775,9	1482,6	116,3	3,4	1602,3	16,8	11,7	160,8	21,0	210,4

Zdroj: [www.statistics.sk](http://www.statistics.sk), DataCube, 2015

Graf – Pôdny fond obce v %





#### **4.1.3.4. Voda**

Podľa údajov ŠZÚ Nitra je situácia v zásobovaní obyvateľov pitnou vodou a kvalita sledovaných vodných zdrojov nasledovná:

V obci je vybudovaný verejný vodovod, ktorého prevádzkovateľom je Cedron - Mikroregión, s.r.o.. Vodárenská spoločnosť. Je zásobovaný vodou z diaľkovodu Jelka – Galanta – Nitra a Gabčíkovo, ktorých prevádzkovateľom je ZsVAK Bratislava. Na vodovod sú napojení obyvatelia ako i väčšina zariadení (ZŠ, MŠ) a prevádzok v obci.

Ďalšie sledované vodné zdroje v obci:

- Artézská studňa pri Gábrišovi, pred domom číslo 218 – vybudovaná v roku 1890
- Artézská studňa pri Kamenickom, pred domom číslo 1390 – hĺbka 100 m, Q – 3,0 l/s
- Vŕtaná studňa – Kaštieľ Mojmirovce, hĺbka 130 m, Q – 2,0 l/s
- Vŕtaná studňa – Koleso, prevádzkovateľom bolo OSBD, hĺbka zdroja 70 m s doporučeným Q – 1,7 l/s
- Hlboko vŕtaný vodný zdroj v areáli Odborného učilišťa Mojmirovce
- Vŕtaná studňa – areál bývalých združených služieb
- Vŕtaná studňa – PD Mojmirovce – mechanizačné stredisko
- Vŕtaná studňa – PD Mojmirovce – prevádzka bitúnok
- Vŕtaná studňa – PD Mojmirovce – stredisko vinica

#### **4.1.3.5. Lesy**

Najviac zastúpená je v obci drevina Dub a to na 6,93 ha. Taktiež väčšie zastúpenie má Jaseň a ostatné listnaté dreviny. Zvyšok zalesnenej plochy sa skladá z agátu, ceru, javora, lípy a topoľa šľachteného.



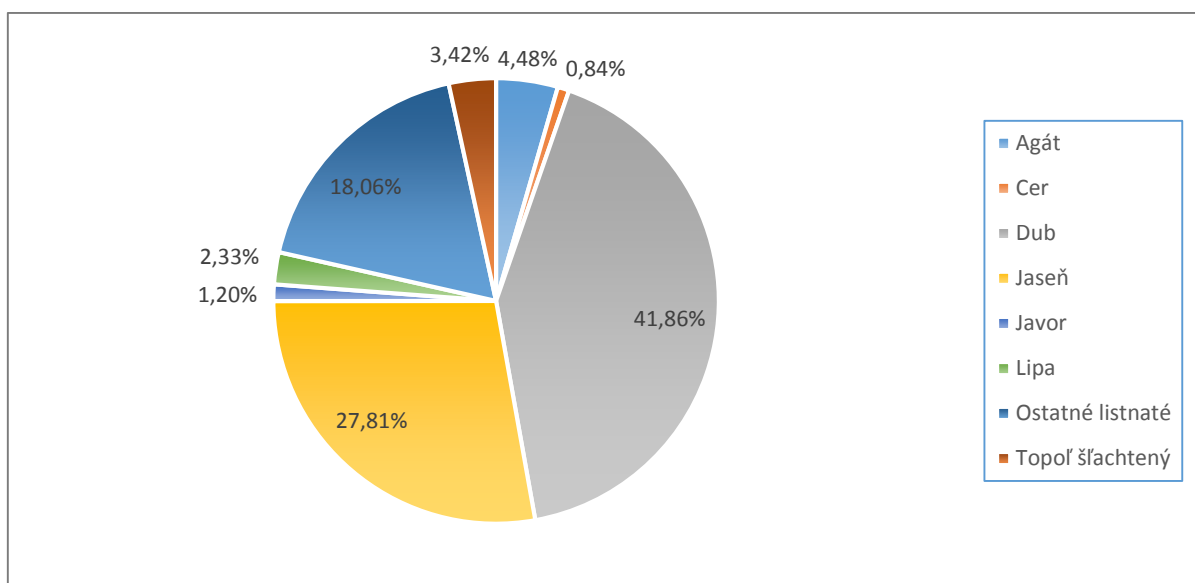
## Program hospodárskeho a sociálneho rozvoja obce Mojmirovce 2015 - 2023

Tabuľka Drevinové zloženie

Drevina	Výmera (ha)
Agát	0,74
Cer	0,14
Dub	6,93
Jaseň	4,60
Javor	0,20
Lipa	0,39
Ostatné listnaté	2,99
Topoľ šľachtený	0,57
Spolu	16,55

Zdroj: Národné lesnícke centrum Zvolen, 2015

Graf Drevinové zloženie



### 4.1.3.6. Nerastné suroviny

Na území obce sa nenachádzajú žiaden náleziská nerastných surovín.





#### 4.1.3.7. *Chránené územia*

Celá plocha riešeného územia spadá pod I. stupeň ochrany v zmysle § 6 a 7 zákona NR SR č. 287/1994 Z.z. o ochrane prírody a krajiny. V zmysle tohto zákona boli na tomto území legislatívne vyhlásené:

Park Mojmirovce – Chránený areál v zmysle zákona NR SR č. 543/2002 o štátnej ochrane prírody a krajiny (platí III. stupeň ochrany).

V zmysle dokumentu ÚPN VÚC Nitriansky kraj (1998) boli v riešenom území a jeho okolí definované tieto prvky ÚSES krajiny:

- biokoridor regionálneho významu – Cabajský potok.

Park Mojmirovce – Národná kultúrna pamiatka v zmysle zákona NR SR č.49/2002. V Ústrednom zozname pamiatkového fondu (ÚZPF) má číslo 1469/2 celková rozloha 3,6 ha.

### 4.1.4 Demografické zdroje

#### 4.1.4.1. *Počet obyvateľov*

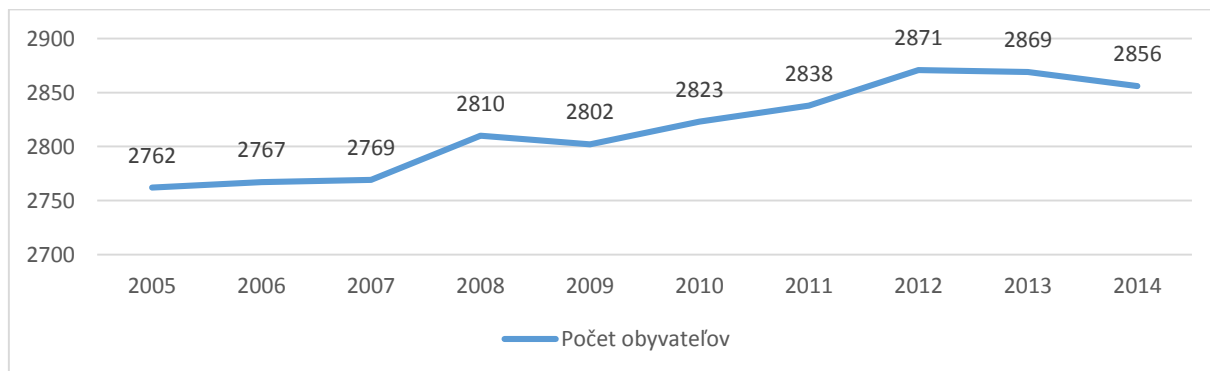
Obec Mojmirovce patrí medzi veľké obce. Počet obyvateľov k 31.12. od roku 2005 do roku 2007 stúpol o 0,25%. Do roku 2011 bolo v obci okolo 2838 obyvateľov, od roku 2011 sa začal počet obyvateľov zvyšovať. K 31.12.2014 bolo v obci 2856 obyvateľov.

Tabuľka – Počet obyvateľov k 3.12.

Rok	2005	2006	2007	2008	2009	2010	2011	2012	2013	2014
Počet obyvateľov	2762	2767	2769	2810	2802	2823	2838	2871	2869	2856

Zdroj: Štatistický úrad SR, 2015

Graf – Počet obyvateľov k 31.12.2014





## Program hospodárskeho a sociálneho rozvoja obce Mojmirovce 2015 - 2023

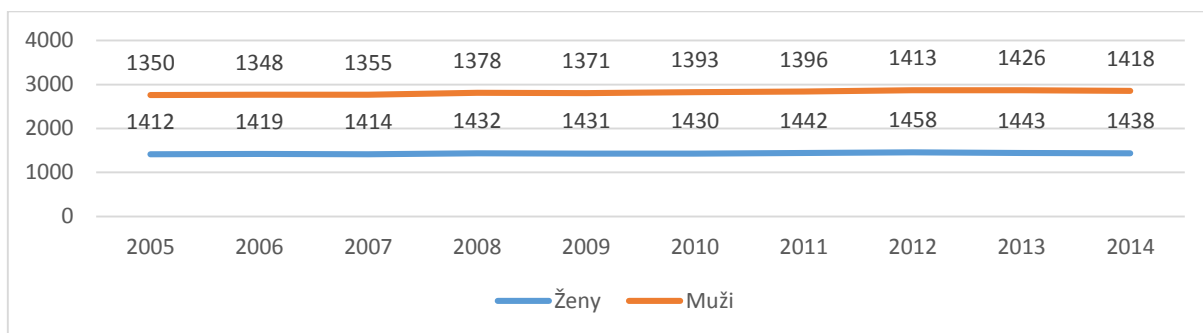
V roku 2005 tvorila ženská populácia väčšinový podiel z celkového počtu obyvateľov a to 51,1%. Ani jeden zo sledovaných rokov sa počet mužov neprevýšil nad počet žien.

Tabuľka – Pohlavná štruktúra

Rok	2005	2006	2007	2008	2009	2010	2011	2012	2013	2014
Ženy	1412	1419	1414	1432	1431	1430	1442	1458	1443	1438
Muži	1350	1348	1355	1378	1371	1393	1396	1413	1426	1418

Zdroj: Štatistický úrad SR, 2015

Graf – Pohlavná štruktúra



### 4.1.4.2 Demografické pohyby obyvateľstva

V obci Mojmirovce ja mortalita a natalita evidovaná za posledných 10 rokov nasledovne:

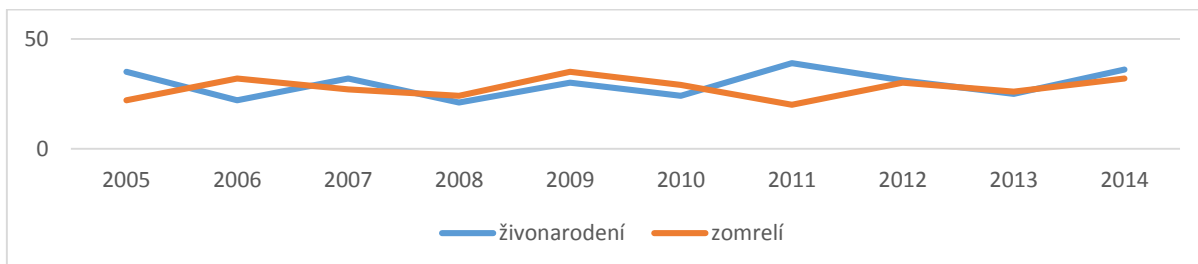
Tabuľka – Natalita a mortalita

Rok	2005	2006	2007	2008	2009	2010	2011	2012	2013	2014
Narodení	35	22	32	21	30	24	39	31	25	36
Zomrelí	22	32	27	24	35	29	20	30	26	32

Zdroj: Štatistický úrad SR, 2015

V rokoch 2005, 2007, 2011, 2012 a 2014 prevláda natalita nad mortalitou. Najvyšší počet zomrelých bol v roku 2009 s počtom 35. Najvyšší počet živonarodených bol v roku 2011 s počtom 39.

Graf – Natalita a mortalita





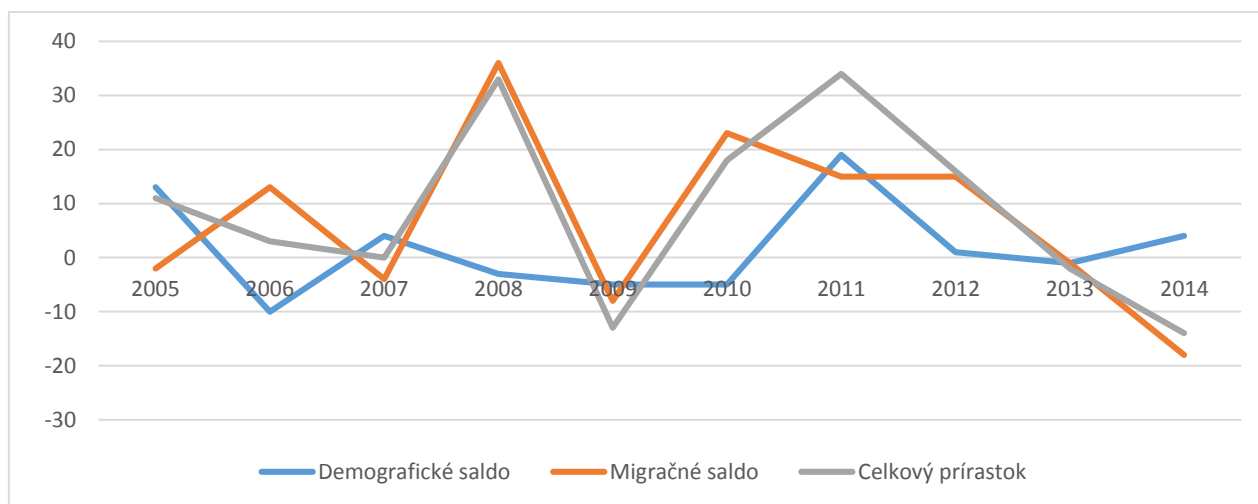
## Program hospodárskeho a sociálneho rozvoja obce Mojmirovce 2015 - 2023

V nasledujúcej tabuľke uvádzame informácie o celkovom pohybe obyvateľstva v obci Mojmirovce. Na grafe vidieť, že demografické a migračné zmeny vytvárajú hodnoty celkového prírastku/úbytku s kolísavým charakterom. Celkové saldo má prevažne pozitívny charakter. Výraznejší úbytok v obyvateľstve obce Mojmirovce bol v rokoch 2009, 2013 a 2014.

Rok	2005	2006	2007	2008	2009	2010	2011	2012	2013	2014
<b>Demografické saldo</b>	13	-10	4	-3	-5	-5	19	1	-1	4
<b>Migračné saldo</b>	-2	13	-4	36	-8	23	15	15	-1	-18
<b>Celkový prírastok</b>	11	3	0	33	-13	18	34	16	-2	-14

Zdroj: Štatistický úrad SR, 2015

Graf – Demografické a migračné saldo, celkový prírastok/úbytok



### 4.1.4.3. Zloženie obyvateľstva podľa vierovyznania

Najpočetnejšou cirkvou v obci je rímskokatolícka cirkev 78,6-%ným podielom. 251 obyvateľov je bez vyznania.



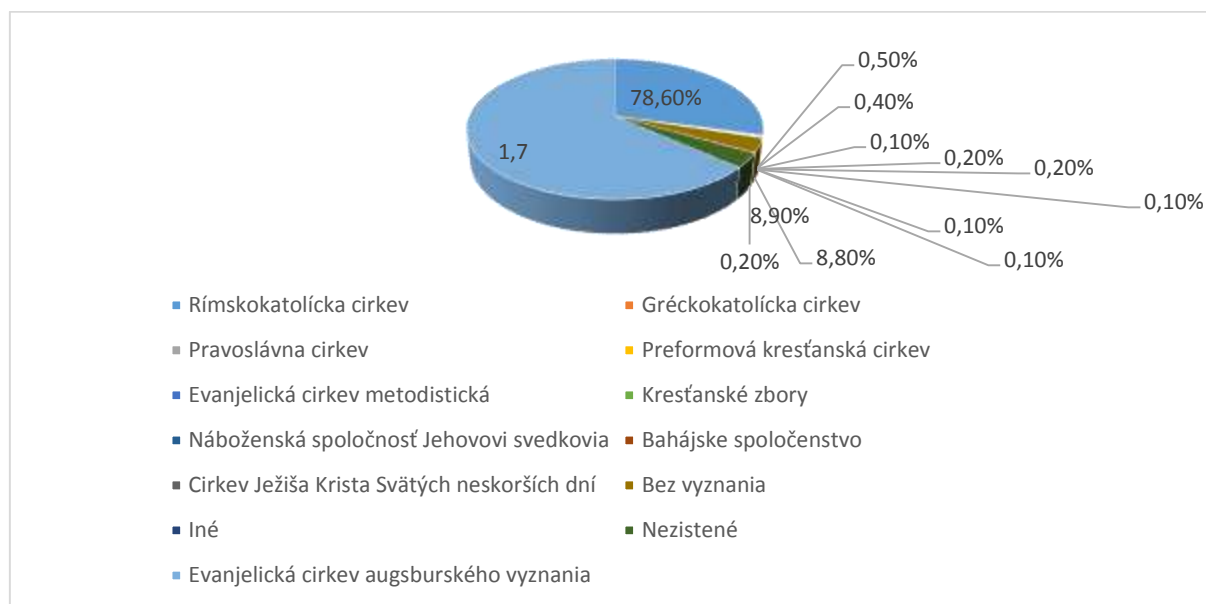
## Program hospodárskeho a sociálneho rozvoja obce Mojmirovce 2015 - 2023

Tabuľka – Zloženie obyvateľstva podľa vierovyznania

Náboženské vyznanie /cirkev	Spolu
Rímskokatolícka cirkev	2231
Gréckokatolícka cirkev	15
Pravoslávna cirkev	10
Evanjelická cirkev augsburského vyznania	48
Reformová kresťanská cirkev	4
Evanjelická cirkev metodistická	7
Kresťanské zbory	7
Náboženská spoločnosť Jehovovi svedkovia	3
Bahájske spoločenstvo	1
Cirkev Ježiša Krista Svätých neskorších dní	2
Bez vyznania	251
Iné	7
Nezistené	252
<b>Spolu</b>	<b>2838</b>

Zdroj: Štatistický úrad SR (Sčítanie obyvateľov, domov a bytov 2011)

Graf – Zloženie obyvateľstva podľa vierovyznania





#### 4.1.4.4. Zloženie obyvateľstva podľa národnosti

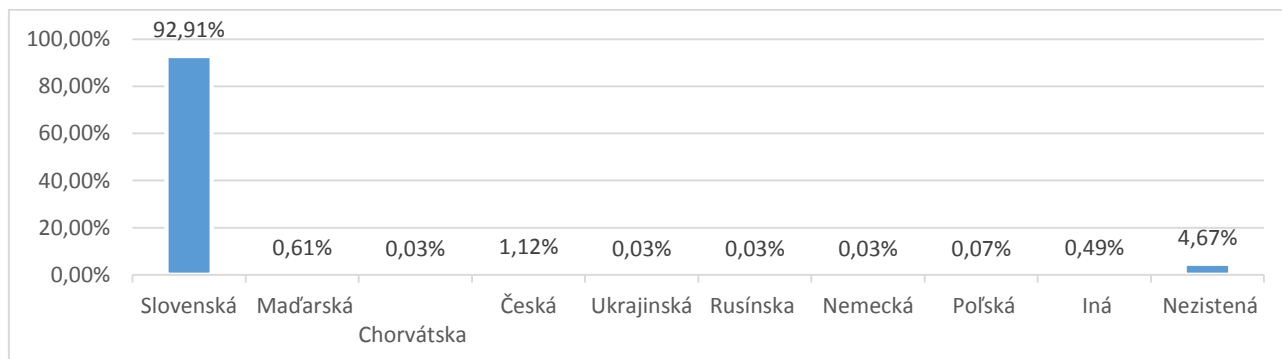
Z hľadiska národnostnej štruktúry obyvateľstva v obci Mojmirovce prevláda slovenská národnosť s 92,47%ným podielom z celkového počtu trvale bývajúceho obyvateľstva. Národnostnú menšinu v obci tvoria obyvatelia s maďarskou (17 obyv.), rómskou (8 obyv.), českou (27 obyv.), ukrajinskou (1 obyv.), rusínskou (1 obyv.), nemeckou (1 obyv.) a poľskou (2 obyv.) národnosťou.

Tabuľka Národnostná štruktúra obyvateľov

Trvale Bývajúce obyvateľstvo	Z toho národnosť									
	Slovenská	Maďarská	Chorvátska	Česká	Ukrajinská	Rusínska	Nemecká	Poľská	Iná	Nezistená
2838	2637	16	1	32	1	1	1	2	14	133

Zdroj: Štatistický úrad SR (Sčítanie obyvateľov, domov a bytov 2011)

Graf – Národnostná štruktúra obyvateľov



#### 4.1.4.5. Zloženie obyvateľstva podľa vzdelania

Vzdelanie stupeň i druh je vyjadrením kvality populácie a je veľmi potrebným údajom pre zhodnotenie ľudského potenciálu územia. Rovnako ide o významné údaje pri posúdení trhu práce – hlavne jeho ponukovej zložky. Údaje v oblasti stupňa vzdelania sa získavajú zo sčítania ľudu.

V nasledujúcej tabuľke je vzdelanostná štruktúra obyvateľov obce Mojmirovce. Najväčšiu zložku obyvateľstva tvoria s ukončeným základným vzdelaním s 17,37 %-ným podielom z celkového počtu obyvateľov. Obyvateľov s ukončeným úplným stredným odborným



## Program hospodárskeho a sociálneho rozvoja obce Mojmirovce 2015 - 2023

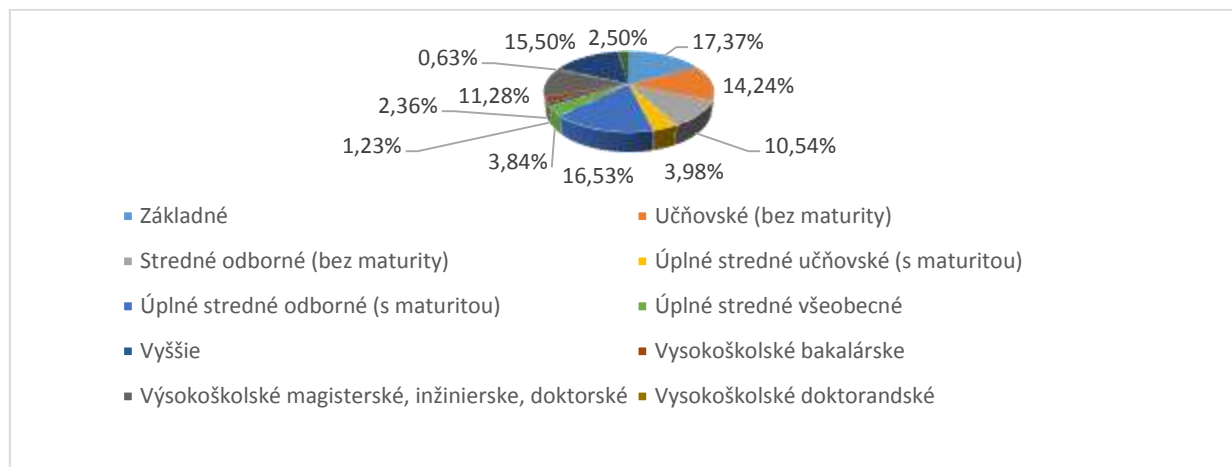
vzdelaním s maturitou tvoria 16,53%-ný podiel. Tretiu najväčšiu skupinu tvoria obyvatelia s ukončeným vzdelaním učňovským bez maturity a to 14,24%-ným podielom.

Tabuľka – vzdelanostná štruktúra obyvateľov

Najvyšší skončený stupeň školského vzdelania	Spolu
Základné	493
Učňovské (bez maturity)	404
Stredné odborné (bez maturity)	299
Úplné stredné učňovské (s maturitou)	113
Úplné stredné odborné(s maturitou)	469
Úplné stredné všeobecné	109
Vyššie	35
Vysokoškolské bakalárske	67
Vysokoškolské magisterské, inžinierske, doktorské	320
Vysokoškolské doktorandské	18
<b>Vysokoškolské spolu</b>	<b>405</b>
Ostatný bez školského vzdelania	440
Nezistené	71
<b>Úhrn</b>	<b>2 838</b>

Zdroj: Štatistický úrad SR (Sčítanie obyvateľov, domov a bytov 2011)

Graf – Vzdelanostná štruktúra obyvateľstva v %





#### 4.1.4.6. Štruktúra obyvateľstva podľa produktivity a ekonomickej aktivity.

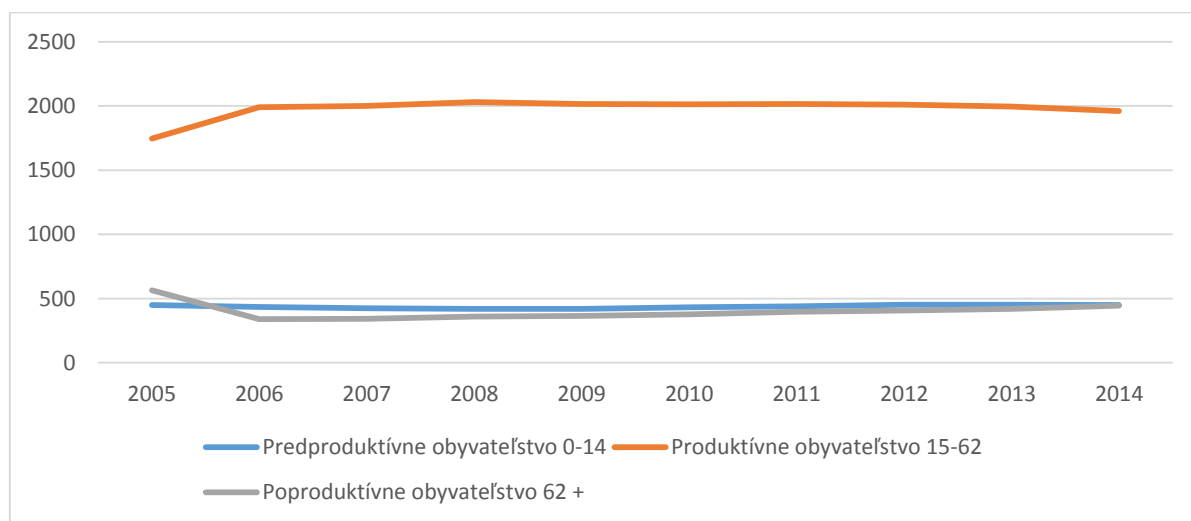
Pre celkový všeobecný rozvoj obce je dôležité vekové zloženie obyvateľov. Veková štruktúra obyvateľstva obce Mojmirovce je zložená z troch skupín: z predproduktívneho (do 15 rokov), produktívneho (15-62 rokov) a poproduktívneho obyvateľstva (nad 62 rokov). Najväčšiu skupinu v obci tvorí obyvateľstvo v produktívnom veku.

Tabuľka – Ekonomicky produktívne obyvateľstvo

Rok	2005	2006	2007	2008	2009	2010	2011	2012	2013	2014
Predproduktívne obyvateľstvo 0-14	451	434	425	419	419	432	439	453	452	450
Produktívne obyvateľstvo 15-62	1747	1992	2001	2030	2017	2014	2013	2011	1996	1961
Poproduktívne obyvateľstvo 62 +	564	341	343	361	366	377	386	407	421	445

Zdroj: Štatistický úrad SR, 2015

Graf – Ekonomicky produktívne obyvateľstvo



Počet obyvateľov vo všetkých vekových kategóriách vykazuje ustálený charakter.

#### 4.1.4.7. Ekonomicky aktívne obyvateľstvo

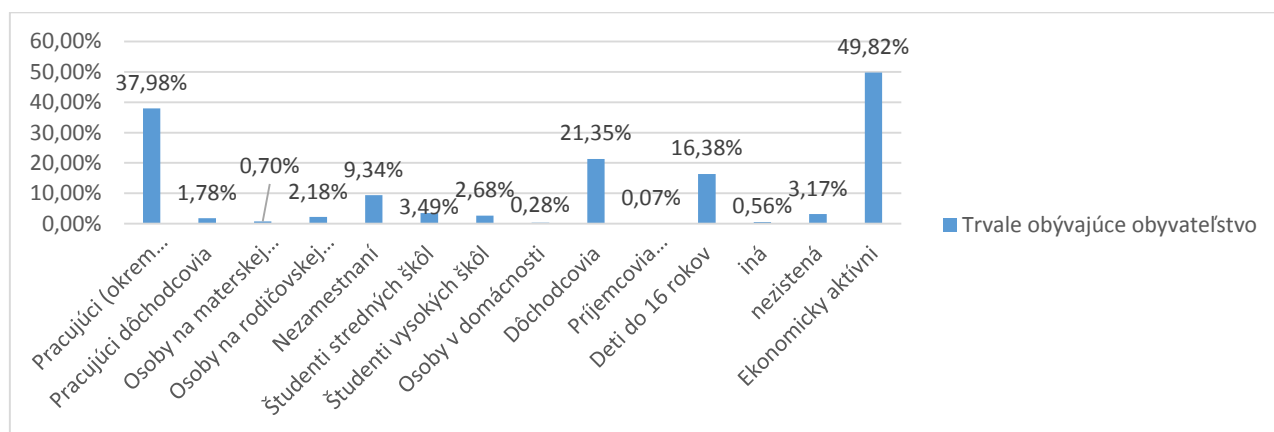
Z celkového počtu obyvateľov 49,82% tvorí ekonomicky aktívne obyvateľstvo. 37,98% z celkového obyvateľstva sú pracujúci obyvatelia (okrem pracujúcich dôchodcov). Veľkú skupinu tvoria dôchodcovia, a to až 21,35%. Nezamestnaných je v obci 265, čo tvorí 9,34% z celkového počtu obyvateľov.



## Program hospodárskeho a sociálneho rozvoja obce Mojmirovce 2015 - 2023

Trvale obývané obyvatelstvo	Pracujúci (okrem dôchodcov)	Pracujúci dôchodcovia	Osoby na materskej dovolenke	Osoby na rodičovskej dovolenke	Nezamestnaní	Študenti stredných škôl	Študenti vysokých škôl	Osoby v domácnosti	Dôchodcovia	Príjemcovia kapitálových príjmov	Deti do 16 rokov	iná	nezistená	Ekonomicky aktívni
2838	1078	51	20	62	265	99	76	8	606	2	465	16	90	1414

Zdroj: Štatistický úrad SR, Sčítanie obyvateľov, domov a bytov 2011



### 4.1.4.8. Zamestnanosť/nezamestnanosť

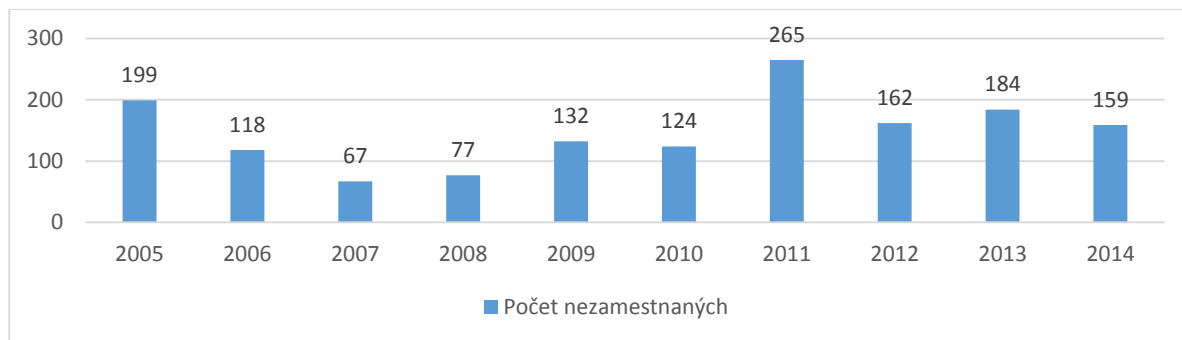
V obci Mojmirovce bolo za posledných 10 rokov najviac nezamestnaných v roku 2011 a to až 265 obyvateľov. Najmenej nezamestnaných bolo v roku 2007 s počtom 67.

Tabuľka – Počet nezamestnaných

Rok	2005	2006	2007	2008	2009	2010	2011	2012	2013	2014
Počet nezamestnaných	199	118	67	77	132	124	265	162	184	159

Zdroj: Štatistický úrad SR, 2015

Graf – Vývoj počtu nezamestnaných







#### **4.1.4.9. Zruční obyvatelia obce**

- Mária Kukanová - výroba aranžmánov
- Rudolf Mladý - spisovateľská činnosť
- Ľudmila Belanová - paličková čipka
- Miluša Brathová - betónové sochy
- Mária Dávidová - maľby
- Helena Feješová - paličková čipka
- Lucia Franclová - pletené obrazy, maľba na sklo
- Elenonóra Hassová - maľba
- Adriana Holková - maľba, kombinovaná technika
- Ladislav Jánošík – kresby-portréty
- Hana Kolárová - fotoobrazy
- František Kolár - fotoobrazy
- Barbora Kotryová - grafika práce s materiálmi
- Antónia Zoborská - paličková čipka
- Justína Tulipánová - stromčeky šťastia, košíky
- Sergej Janajev - drevorezba, maľba na drevo a hudba
- PaedDr. Róbert Žilík – hudba, drevorezba, kresba, zberateľ histórie
- PaedDr. Edita Žlíková - drevorezba a maľba na drevo
- Anton Porhajaš - reštaurovanie a zbieranie historických vozidiel
- Aladár a Marián Knollovci - reštaurovanie a zbieranie historických vozidiel
- Marek Benčík - maľovanie olejom
- Lucia Žilíková- drevorezby
- PaedDr. Martin Laca - kresba, grafika, hudba
- Rodina Kozmovcov - cimbalová muzika
- Peter Kotry - hudba- džez
- Peter Hadža – hudba country
- Štefan Nitriansky - umelecký kováč
- Beata Nitrianska - šitie dobových kostýmov
- Viola Haršániová – spisovateľská činnosť



#### 4.1.5. Administratívne kapacity obce

Meno a priezvisko	Okruh činnosti
Mgr. Martin Palka	Starosta obce
PaedDr. Štefan Khandl	Prednosta obecného úradu
Ing. Viera Lázniková	Odborný referent , vnútorná sprava
Gabriela Hlinková	matrika, evidencia obyvateľstva
Alena Filová	odborná referentka kultúra, knižnica
Mgr. Simona Čankyová	terénna sociálna pracovníčka
Oľga Slaténiová	správa daní a poplatkov
Ing. Martina Marečková	účtovníčka
Viera Špániková	Odborná referentka Mzdy a personalistika
Gabriela Škrabáková Ing. Jana Iglárová, PhD. Petra Poledníková	Spoločný stavebný úrad
Ivan Slíž	Správa obecného majetku
Mária Kukanová	Klientské centrum, pokladňa



#### 4.1.6. Sociálna infraštruktúra

##### 4.1.6.1. Školská infraštruktúra

Oblasť školského vzdelávania zabezpečuje v obci základná škola, materská škola a základná umelecká škola Mojmirovce s vyučovacím jazykom slovenským. V obci sú zastúpení typy škôl:

- Materská škola
- Základná škola
- Základná umelecká škola
- Odborné učilište internátne

Základná škola, materská škola a základná umelecká škola sú umiestnené v jednom objekte (Základná škola Mojmirovce). Budova je dimenzovaná na 550 žiakov a slúži ako spádová základná škola pre obce Svätoplukovo, Veľká Dolina, Poľný Kesov a Štefanovičová.

Základnú školu navštevuje 385 žiakov, ktorí sú rozdelení do 18 tried a výučbu zabezpečujú 25 učiteľia. Počet detí navštevujúcich základnú školu má relatívne klesajúcu tendenciu, čo môže byť spôsobené umiestnením detí do základných škôl v mestách, blízko zamestnania rodičov.

Budova základnej školy prešla v rokoch 2005 - 2006 veľkou rekonštrukciou, ktorá bola financovaná zo štrukturálnych fondov.

Tabuľka – Prehľad ZŠ Mojmirovce k 15.9.2015

Územie Zriaďovateľ Adresa	Druh ZŠ	Org. vyu.	Jazyk	Triedy			Žiaci			Učiteľia	Asistent učiteľa
				V ročníku							
				nultom	1.-4.	5.-9.	nultom	1.-4.	5.-9.		
ZŠ Mojmirovce, Školská 897/7, 951 15 Obec Mojmirovce	1-9	4	S	0	8	10	0	148	207	25	0

Zdroj: Ústav informácií a prognóz školstva, 2015

Materská škola - počet detí navštevujúcich materskú školu v obci je každým rokom mierne rastúci, to znamená, že v obci sa zvyšuje počet mladých rodín.

Materská škola Mojmirovce je plne organizovaná s celodenným pobytom. Má štyri triedy vytvorené podľa veku detí. Škola má štandardné podmienky na výchovu a vzdelávanie. Je umiestnená v zadnej časti budovy Základnej školy Mojmirovce so samostatným vchodom a vlastným oddeleným priestorom. Má dve ihriská s preliezkami. K dispozícii je aj športový areál a plaváreň, ktoré sú v blízkosti MŠ.



## Program hospodárskeho a sociálneho rozvoja obce Mojmirovce 2015 - 2023

Tabuľka – Prehľad MŠ Mojmirovce k 15.9.2015

Územie  Zriaďovateľ Adresa	Jazyk	Triedy MŠ so starostlivosťou						Priprav. triedy v minulom škol. roku		Učítelia	Asistent učiteľa
		Týždennou a nepretržito u		Celodennou		Poldennou					
		Tr.	deti	Tr.	deti	Tr.	deti	Tr.	deti		
Materská škola Mojmírovce, Školská 897/7, 951 15, Obec Mojmírovce	S	3	64	1	18	0	0	1	18	6	0

Zdroj: Ústav informácií a prognóz školstva, 2015

Tabuľka – Prehľad ZUŠ Mojmirovce k 15.9.2015

Územie  Zriaďovateľ Adresa	Počet žiakov, študujúcich v odbore					z toho v štúdiu pre do- spelých	Uči- telia
	taneč- nom	výtvar- nom	literár.- dramat.	hudob- nom	audio a mul- timed.tvorby		
Základná umelecká škola, Mojmirovce 897, 951 15, Obec Mojmirovce	28	45	56	90		3	11

Zdroj: Ústav informácií a prognóz školstva, 2015

### **Personálne zabezpečenie ZŠ Mojmirovce**

Mgr. Gertrúda Štrámová, riaditeľka	
PaedDr. Žaneta Benčíková, zástupkyňa	
Učitelia:	
Mgr. Jana Arpášová	Mgr. Dušan Horňák
Mgr. Elena Dobročánová	PaedDr. Adriana Holková
Mgr. Lucia Franclová	PaedDr. Katarína Kúdelová
PaedDr. Mária Eliášová PaedDr. Jana Golianová	Martina Ďuricová, vychovávateľka Zdena Pšenková, vychovávateľka
Mgr. Dagmar Kiššová	Mgr. Magdaléna Segečová
Jitka Pahulyiová	Mgr. Peter Paluga
Mgr. Katarína Kotryová	Mgr. Irena Michalíková Ing. Iveta Podberská



## Program hospodárskeho a sociálneho rozvoja obce Mojmirovce 2015 - 2023

Mgr. Natália Poláková	Mgr. Zuzana Šušková
Mgr. Monika Poledníková	Mgr. Daniela Valíčková
PaedDr. Ľubica Semaneková	Mgr. Anna Velebná
Mgr. Peter Slíž	Mgr. Mária Žáková
Mgr. Milica Šranková	Mgr. Peter Mlynka

V základnej škole pracuje takmer tridsať krúžkov. V rámci tejto činnosti sa deti učia zmysluplne tráviť voľný čas a tiež rozširovať svoje poznanie a rozvíjať svoje kompetencie.

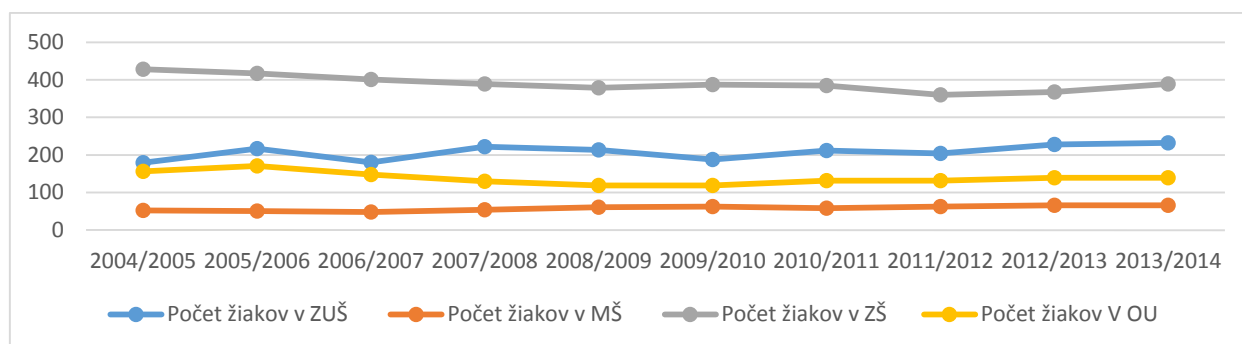
Zriaďovateľov všetkých troch škôl je obec Mojmirovce.

Okrem bežných škôl je obci aj odborné učilište internátne, ktoré je určené pre znevýhodnenú mládež

### Odborné učilište internátne Mojmirovce

Odborné učilište internátne navštevuje 139 žiakov, 43 sociálne znevýhodnených žiakov a pracuje tu celkom 33 pedagogických a 15 nepedagogických zamestnancov. Sídli vo vlastných priestoroch, zriaďovateľom učilišťa je Nitriansky samosprávny kraj.

Graf: Vývoj počtu detí v školských zariadeniach v obci za obdobie 2004 – 2014



Zdroj: Školské zariadenia v obci, 2015

### 4.1.6.2 Zdravotnícka infraštruktúra

Zdravotná starostlivosť o obyvateľov v obci je zabezpečená obvodným zdravotným strediskom, v ktorom sú ambulancie:

- pre deti a dorast
- praktický lekár pre dospelých
- stomatológ

V obci Mojmirovce je aj lekárneň, ktorá poskytuje služby počas pracovných dní.



#### **4.1.6.3 Sociálna infraštruktúra**

V rámci sociálnej infraštruktúry je v obci denný stacionár pre postihnuté deti a mládež Šťastný život, o.z., ako aj zariadenie sociálnych služieb s nepretržitou prevádzkou Cedron Senior, s.r.o. Zariadenie má kapacitu 20 osôb a je umiestnené v bývalej budove materskej školy.

#### **4.1.6.4 Kultúrna infraštruktúra**

##### **KULTÚRNE PAMIATKY:**

Kostol sv. Ladislava, reg. č. 1470

Kaštieľ a park, reg. č. 1469/1 -2

1. pamiatkový objekt – KAŠTIEĽ
2. pamiatkový objekt – PARK

Kúria s areálom reg. č. 11774/1-3

*(Malý kaštieľ)*

1. pamiatkový objekt - KÚRIA
2. pamiatkový objekt – PARK

Mlyn strojový reg. č. 11824/1-2

##### **Ďalšie objekty pamiatkového záujmu:**

Rímsko - katolícka fara /baroková stavba/

Kaplnka sv. Urbana - patróna vinohradníkov

Sochy sv. Jána Nepomuckého pri fare a pri potoku

Morový stĺp /klasicizmus

Koniareň v areáli parku - prebudovaná na kongresové centrum

Židovský cintorín

Kostol sv. Ladislava je gotický rímsko-katolícky, barokovo prestavaný kostol z roku 1721 (okno v kaplnke z roku 1523, zvon z roku 1842). Nachádza sa na novo zrekonštruovanom



## Program hospodárskeho a sociálneho rozvoja obce Mojmirovce 2015 - 2023

Námestí sv. Ladislava a jeho vnútorné priestory a vonkajšia fasáda taktiež prešli celkovou rekonštrukciou. Celé námestie a kostol upútajú svojím celkovým vzhľadom a v zimnom období a po zotmení zaujmú pozornosť obyvateľov a návštevníkov krásnym vysvietením.

Okolo Kaštieľa sa rozprestiera historický park v minulosti preslávený množstvom exotických stromov, krovín a rastlín a radený medzi najkrajšie parky Horného Uhorska – Slovenska. Historický park je národnou kultúrnou pamiatkou (č. 1469/1) a chráneným areálom zároveň.

V revitalizovanej časti parku, ktorý prešiel tromi etapami obnovy sa nachádza jeden z najstarších stromov Jaseň štíhly. Návštevníci aj obyvatelia ho nájdu pri prechádzkach tzv. „Zamilovanou uličkou“ spolu množstvom drevín a porastov a dosadených krov. Návštevníkov aj obyvateľov obce k tomuto stromu dovedie novovybudovaný chodník vyslaný drevnou štiepkou, ktorá vznikla spracovaným drevenej hmoty pri odstraňovaní prestarnutých a napadnutých drevín. Prostredie tejto časti parku dotvára vyčistený tok vodného kanála pretekajúceho parkom, štrkový chodník, nové lavičky a informačné tabule. Vhodné miesto na relaxáciu a oddych.

Kúria (letohrádok) kniežaťa Aldobrandiniho – Malý kaštieľ sa taktiež nachádza v areáli historického parku a do zoznamu národných kultúrnych pamiatok bola zapísaná v roku 2011. Evidovanej v registri zápisov Ústredného zoznamu pamiatkového fondu pod č. 11774/1-3. V blízkosti Malého kaštieľa sa nachádza jeden z dvoch najstarších stromov parku Jaseň štíhly.

Urmínsky mlyn zo začiatku 20. storočia bol vyhlásený za národnú kultúrnu pamiatku v roku 2012, čo svedčí o jeho historickom a kultúrnom význame. Táto pamiatka je v súkromnom vlastníctve.

V obci sa nachádza baroková budova rímsko-katolíckej fary z 2. polovice 18. storočia so sochou sv. Floriána a Immaculaty, prícestná plastika sv. Jána Nepomuckého z konca 18. storočia v klasicistickom štýle.

V obci sa nachádzajú aj ďalšie historicko-kultúrne pamiatky. Za zmienku stojí prícestná socha Panny Márie zo začiatku 20. storočia, Grasalkovičov rodný dom, morový pomník, židovský cintorín, rotunda zasvätená sv. Urbanovi – patrónovi vinohradníkov, ktorá pochádza zo začiatku 19. storočia, budova požiarnej zbrojnice so sochou sv. Floriána. Pamätné tabule v obci sa



## Program hospodárskeho a sociálneho rozvoja obce Mojmirovce 2015 - 2023

nachádzajú na židovskom cintoríne - na pamiatku holokaustu, ďalšia sa nachádza na rodnom dome Antona Grasalkoviča.

Návštevníci obce majú možnosť navštíviť okolie obce:

- termálne kúpalisko Poľný Kesov
- termálne kúpalisko Podhájska
- Historické mesto Nitra
- Drážovský kostolík
- podujatia rôzneho druhu organizované obcou podľa priloženého kalendára podujatí

V obci sa nachádza aj Turisticko-informačná kancelária Cesys (TIK CESYS, s.r.o.), ktorá poskytuje zber, aktualizáciu a bezplatné poskytovanie informácií v oblasti cestovného ruchu na území mikroregiónu CEDRON s prepojením na širšie územie.

Tabuľka Historické a kultúrne pamiatky, kultúrne zariadenia

Obec Mojmirovce	X
Kultúrny dom	x
Pamätná izba	x
Knižnica	x
Klub dôchodcov	x
Klub mládeže	x
Kostol	x
Kaštieľ	x
Kaplnka	x
Galéria, kino	x
Farský úrad	x
Kúrie	x
Sochy	x





#### Program hospodárskeho a sociálneho rozvoja obce Mojmirovce 2015 - 2023

Parky	<b>x</b>
Chránené územia	<b>x</b>
Chránený strom	<b>x</b>
Archeologické náleziská	<b>x</b>
Technické pamiatky	<b>x</b>
Pamätné miesta	<b>x</b>
Významné hroby	<b>x</b>

*Zdroj: Obecný úrad, 2015*

#### **4.1.6.5 Priestory občianskej vybavenosti**

Obec disponuje viacerými športovými a kultúrnymi zariadeniami. Okrem spomínaných služieb v Kaštieli Mojmirovce obec ponúka možnosť využiť služby – vypožičanie kníh, prístup na internet, stolný tenis, biliard, šach, tenis, hokejbal, futbalové ihrisko s bežeckou dráhou,....

V obci sa nachádza bankomat Prima Banky.

#### **4.1.7. Kultúrny a spoločenský život**

Obec žije veľmi pestrým kultúrno-spoločenským životom. V obci vyvíja činnosť množstvo klubov, spolkov a združení.

Kultúrne podujatia a kultúrne umelecké telesá:

- Mojmirovská kapela;
- Ľudový spevácky súbor Senior;
- Farský spevokol Happy Day;
- Kozmovci - cigánska cimbalová hudba
- Tanečná country skupina
- Detský folklórny súbor Zbojník s cimbalovkou URMÍN pri Základnej umeleckej škole Mojmirovce



## Program hospodárskeho a sociálneho rozvoja obce Mojmirovce 2015 - 2023

Všetky uvedené umelecké telesá sa aktívne zúčastňujú na miestnych kultúrnych podujatiach, ktoré sú v obci organizované počas celého kalendárneho roka:

### **Január**

Fašiangy v Mojmirovciach

Plesy pre dospelých

### **Február**

Čaje o piatej

Detský karneval

### **Marec**

Degustácia vín (odborná a verejná)

Aktivity v knižnici

Posedenie pre pedagógov z MŠ, ZŠ, ZUŠ a dôchodcov pedagógov

Veľkonočné variácie – výstava ručných prác

Veľkonočné tvorivé dielne

### **Apríl**

Turnaj Človeče nehnevaj sa

Country bál

Spoločný Deň Zeme

### **Máj**

Stavanie mája a májová veselica

Deň matiek

### **Jún**

Deň detí v Mojmirovciach

Regionálna prehliadka folklórnych súborov

Hodové slávnosti

### **Júl**

Letné tvorivé dielne I.

### **August**

Letné tvorivé dielne II.



## Program hospodárskeho a sociálneho rozvoja obce Mojmirovce 2015 - 2023

### **September**

Dni obce Mojmirovce – Vinobranie – Družstevný deň

Výstava ovocia, zeleniny a kvetov

### **Október**

Október – Mesiac úcty k starším

Čaj o piatej

Dostihy – Bratislava – posledná októbrová nedeľa Cena Urmína – Mojmiroviec

### **November**

Katarínsky podvečer

Vernisáž mojmirovských umelcov

Rozsvietenie adventného venca na námestí (1.sviečky)

### **December**

Mikuláš

Vianočné tvorivé dielne

Rozsvietenie vianočného stromčeka na námestí

Čaj o piatej

Ohňostroj na námestí

Od mája 1995 obec vydáva obecný časopis Mojmirovčan.

#### **4.1.8. Mimovládny sektor**

V obci pôsobí niekoľko občianskych združení, základných organizácií, záujmových skupín a nachádzajú sa tu aj športové kluby. Všetky sa počas roka zúčastňujú na spoločenských akciách v obci.

- ZO COOP Jednota SD
- ZO Jednota Dôchodcov
- MS Slovenský červený kríž
- ZO Slovenský zväz záhradkárov
- ZO Slovenský zväz poľovníkov
- ZO Slovenský zväz chovateľov poštových holubov



## Program hospodárskeho a sociálneho rozvoja obce Mojmirovce 2015 - 2023

- ZO Slovenský zväz zdravotne postihnutých
- ZO Slovenský zväz včelárov
- Občianske združenie Mojmirovské kroky
- Občianske združenie INŠPIRÁCIA
- Šťastný život, n.o.
- Dropik, o.z.
- Futbalový klub
- Športový klub stolného tenisu
- Klub cyklistov - neformálny
- Veteran Car Club
- Športová streľba

### 4.1.9. Podnikateľské prostredie

Ekonomická štruktúra obce je vo všeobecnosti tvorená ekonomickými subjektmi súkromného, občianskeho a verejného sektora disponujúcimi právnou subjektivitou, ktorý pre trh vytvárajú a poskytujú hodnoty, ktorými uspokojujú svoje potreby. Ekonomika je vitálnym prvkom fungovania obce a podmieňuje budúci rozvoj obce.

V obci Mojmirovce sa na zamestnanosti najvyššou mierou podieľajú nasledovní zamestnávateľia:

- Poľnohospodárske družstvo Mojmirovce
- TAURIS NITRIA spol. s.r.o
- KAŠTIEĽ MOJMÍROVCE, s.r.o
- Vzdelávací inštitút COOP, a.s.
- Jaroslav Rodný - VDKT
- OBEC MOJMÍROVCE
- BRUDER, s.r.o.
- REFKA, s.r.o. bitúnok Mojmirovce

### 4.1.10. Materiálne zdroje

#### 4.1.10.1. Stav vysporiadania vlastníckych vzťahov

Register obnovenej evidencie pozemkov bol schválený v roku 2012



#### ***4.1.10.2. Stav územnoplánovacej dokumentácie a PHSR***

Územný plán obce Mojmirovce bol schválený v roku 2004, aktualizovaný uznesením č.13/2008 dňa 21.2.2008, Zmeny a doplnky ÚPD schválené Uznesením OZ č. 384/25/2013 zo Dňa 1.10.2013.

Posledný PHSR bol schválený na roky 2007-2013 Uznesením oZ č. 7/2007 zo dňa 30.5.2007. Platnosť bola predĺžená do 31.12.2015.

#### ***4.1.10.3 Komunikačná sieť a doprava***

##### ***Cestná komunikačná sieť***

Riešené územie obce Mojmirovce je komunikačne napojené cestou III.tr – III/5621, ktorá prechádza obcou Cabaj-Čápor, Svätoplukovo, Mojmirovce a ďalej pokračuje do obce Poľný Kesov. Z Mojmiroviec je vedená cesta III/06430 Mojmirovce – Ivanka pri Nitre s napojením na cestu I/64 – smer Nitra – Nové Zámky – Komárno. V obci Cabaj –Čápor je pripojenie na cestu II/562 – smer Nitra – Šaľa.

v obci sa nachádza 37 km miestnych komunikácií I.-IV. triedy spolu. Sú prevažne asfaltové a v zlom technickom stave. V budúcnosti treba uvažovať s ich opravou a rekonštrukciou. V obci sa nachádza 3,5km chodníkov a námestie. V niektorých úsekoch je nutné vybudovať chodníky kvôli bezpečnosti. V obci sa nenachádzajú parkovacie plochy.

Cyklistická doprava nie je v obci samostatne riešená, podmienky pre jej vybudovanie sú veľmi priaznivé aj v širších vzťahoch – smer Mojmirovce, Veľká Dolina, Poľný Kesov. Táto možnosť je aj v smere Svätoplukovo - Cabaj-Čápor – Nitra.

Železničná doprava v obci nie je vybudovaná.

Vzhľadom k tomu, že obcou neprechádza železničná trať, ťažisko dopravy je presunuté na autobusovú dopravu. Cez obec v súčasnosti premávajú autobusové linky Nitra – Veľká Dolina a Nitra – Rastislavice.

#### ***4.1.10.4. Infraštruktúra vodného hospodárstva***

##### ***Zásobovanie vodou***

Zásobovanie pitnou vodou je zabezpečované z prívodného skupinového vodovodu Jelka – Galanta – Nitra. V obci je vybudovaná vodovodná sieť.



#### ***4.1.10.5. Odvádzanie a čistenie odpadových vôd***

V obci je vybudovaná kanalizačná sieť na 98% . V obci je vybudovaná aj čistiareň odpadových vôd.

#### ***4.1.10.6. Ostatné inžinierske siete***

##### ***Plynofikácia obce, zásobovanie plynom***

V severnej časti obce sú vedené VVTL rozvody plynu. Plynofikácia obce bola ukončená v roku 1980. Realizáciou stredotlakových rozvodov je zlepšený stav životného prostredia a to hlavne znížením spaľovania tuhých palív (drevo, uhlie). V súčasnej dobe je zrealizovaný takmer kompletný počet plynových prípojok k rodinným domom a objektom občianskej vybavenosti.

##### ***Elektrifikácia obce, zásobovanie elektrickou energiou***

Obec Mojmirovce je zásobovaná elektrickou energiou z existujúceho vzdušného 22kV vedenia. V obci je vybudovaných 8 distribučných trafostaníc, z ktorých sú riešené samotné 1 kV sekundárne vzdušné rozvody až k odberateľovi. Súčasný výkon postačuje na celkové pokrytie odberu elektrickej energie v obci. Rozvody sú vzdušné, podperné body sú betónové stĺpy, na ktorých je riešené verejné osvetlenie.

##### ***Telekomunikačné siete***

Telekomunikačné trasy v obci sú vedené vzdušnou trasou na drevených stĺpoch s betónovou pätkou alebo v zemných ryhách. Prípojky sú riešené vzdušnými rozvodmi z podperného stĺpa, na ktorých sú inštalované telekomunikačné zariadenia, ktoré zabezpečujú funkčnosť telefónnych prípojok. Digitálna ústredňa je v obci vybudovaná. Telefónne prípojky sú realizované podľa počtu objednávok a kapacity digitálnej ústredne.

Ústredňa obecného rozhlasu je umiestnená na prízemí Obecného úradu v Mojmirovciach. Typ ústredne je OSC AUDIO, bola inštalovaná v roku 2002. Rozvody sú vedené od obecného úradu vzdušnou trasou na stĺpoch sekundárnych rozvodov elektrickej energie na oceľových konzolách s keramickými izolantmi v ochrannom pásme od elektrických vodičov. V prepojavacích úsekoch je riešené aj na oceľových stĺpoch o priemere 65/6mm.



### ***Infraštruktúra odpadového hospodárstva***

Obec Mojmirovce je členom Ponitrianskeho združenia obcí pre separovaný zber a nakladanie s odpadmi, ktoré vzniklo v roku 2005, ako záujmové združenie právnických osôb a je zapísané v Registri záujmových združení vedenom na Obvodnom úrade v Nitre.

Predmetom činnosti združenia je dlhodobé komplexné nakladanie s odpadmi, ktoré vznikli na území obcí, ktoré sú členmi združenia, znižovanie objemu skládkovaného odpadu, riešenie problémových javov v odpadovom hospodárstve členských obcí. Združenie momentálne pozostáva zo 65 členských obcí Nitrianskeho kraja. V okrese Nitra je to 49 obcí, v okrese Topoľčany 14 obcí a v okrese Šaľa sa nachádzajú 2 členské obce. Dovedna žije na území združenia takmer 79 500 obyvateľov vo viac ako 25 000 domácnostiach.

Ciele združenia sú:

- ☐ dlhodobá realizácia separovaného zberu odpadu v obciach, dotried'ovaním a následným zhodnocovaním vyseparovaných zložiek
- ☐ zabezpečenie zberu, zvozu a zneškodnenia nevytriedeného komunálneho odpadu
- ☐ vybudovanie vlastného dotried'ovacieho zariadenia, kompostárne, prekládkových staníc, vozového a technologického parku a ďalšieho vybavenia slúžiaceho na plnenie predmetu činnosti
- ☐ riešenie problémových javov v odpadovom hospodárstve v obciach, ktoré sú členmi združenia
- ☐ osvetová činnosť zameraná na motiváciu obyvateľstva k separovaniu odpadov v domácnostiach a zvýšenie záujmu o životné prostredie

Kanalizačný odpad je likvidovaný ČOV za obcou.

#### ***4.1.10.7. Prehľad infraštruktúry obce***

<b>Infraštruktúra</b>	<b>Obec</b>
Cestná sieť v km	30km
cesty I. triedy	-
cesty II. triedy	-
cesty III. triedy	5km
Ostatné	25km
Železničná sieť v km	-
Plyn v bm	25000
Kanalizácia v bm	16400
ČOV	1



## Program hospodárskeho a sociálneho rozvoja obce Mojmirovce 2015 - 2023

Vodovod v bm	16233
Vodný zdroj	-
Zber TKO	X
Klasický	X
Separovaný	X
Domové ČOV	-
Spôsob vykurovania	Plynové, elektrické, tuhé palivo
Vedenie el. energie	vzdušné
Autobus. stanica	-
Autobusové spojenie	X
Z toho expresné	-
Telefónny rozvod	X
Rozhlas	miestny

*Zdroj: Obecný úrad Mojmirovce, 2015*

### 4.1.10.8. Domový a bytový fond

Táto časť obsahuje informácie o stave domového a bytového fondu. Informácie sú zo Sčítania obyvateľov, domov a bytov 2011.

Tabuľka Domový a bytový fond obce

Počet	Rodinné domy	Bytové domy	Spolu	V nich byty spolu
<b>Domov spolu</b>	919	39	958	-
<b>Trvale obývané domy</b>	790	39	829	-
<b>Vlastníctvo-bytové družstvo</b>	-	2	-	-
<b>Vlastníctvo obec</b>	-	3	-	-
<b>Vlastníctvo FO</b>	915	8	923	-
<b>Neobývané</b>	129	-	-	-
<b>Priemerný vek domu</b>	27	15	-	-

*Zdroj: Štatistický úrad SR (SODB 2011)*





## Program hospodárskeho a sociálneho rozvoja obce Mojmirovce 2015 - 2023

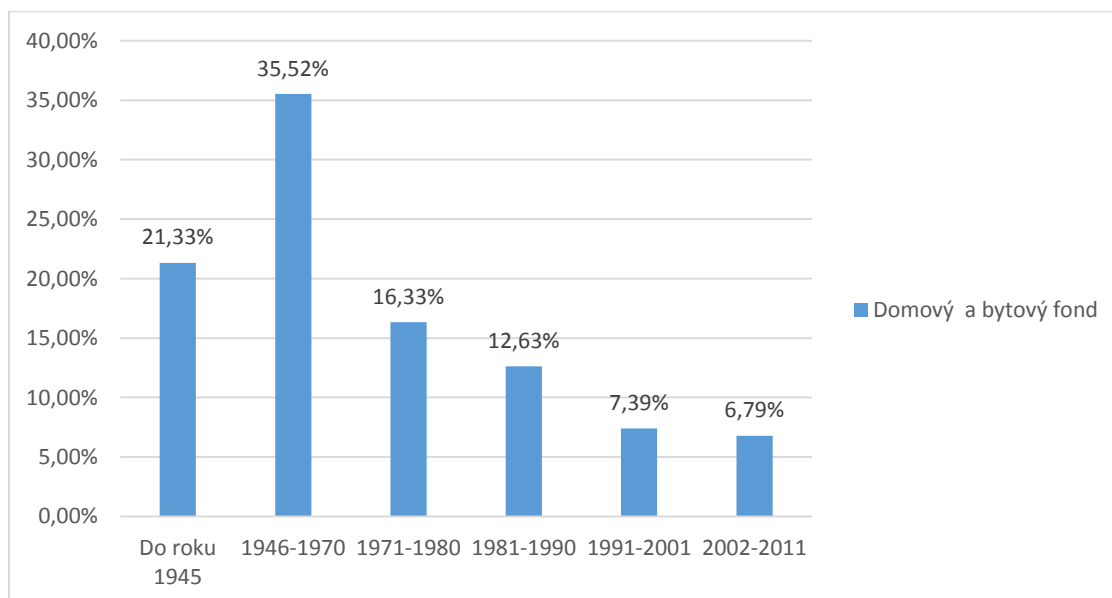
Na základe výsledkov zo SODB 2011 možno skonštatovať, že v roku 2011 celkový domový fond v obci Mojmirovce tvoril 958 domov, z čoho 82,46% (790) bolo trvale obývaných a 129 neobývaných. Z celkového počtu obývaných domov až 95,93 % (919) tvorili rodinné domy. V obci sa nachádza 39 bytových domov.

Tabuľka – Veková štruktúra domového a bytového fondu

Obdobie výstavby bytov	V rodinných domoch	V bytových domoch	V domovom fonde spolu	Z toho v%	
				I.kt.	II.kt
<b>Do roku 1945</b>	179	0	179	22,77	0
<b>1946-1970</b>	294	4	298	37,40	7,55
<b>1971-1980</b>	100	37	137	12,72	69,81
<b>1981-1990</b>	106	0	106	13,49	0
<b>1991-2001</b>	62	0	62	7,88	0
<b>2002-2011</b>	45	12	57	5,73	22,64
<b>Spolu</b>	786	53	839	100	100

Zdroj: Štatistický úrad SR (SODB 2011)

Graf – Veková štruktúra domového a bytového fondu



Z celkového počtu domov až 35,52% postavených v rokoch 1946-1970. Najmenej domov bolo postavených v rokoch 2002-2011.



#### **4.1.10.9. Majetok obce**

Inštitucionálny základ fungovania obecných samospráv bol položený z. **č.369/1990 Zb. o obecnom zriadení**, ako PO s právnou subjektivitou, ktorá hospodári s vlastným majetkom a príjmami a zodpovedajúci za všestranný rozvoj územia.

**Starosta** obce je štatutárnym a výkonným zástupcom v majetkovo - právnych vzťahoch obce, v pracovno-právnych vzťahoch voči zamestnancom a v administratívno-právnych vzťahoch je správnym orgánom.

Druhým najdôležitejším orgánom samosprávy tu vystupuje **obecné zastupiteľstvo**, ktoré je zastupiteľským zborom obce, zloženým z poslancov. Starosta i obecné zastupiteľstvo vzniká z priamych volieb a v rámci svojich kompetencií sa spolupodieľajú na formulovaní a implementovaní obecnej politiky vo verejnom záujme.

Tabuľka – Majetok obce

<b>Majetok</b>	<b>Nadobúdacia hodnota</b>	<b>Posledná účtovná hodnota</b>
Obecný úrad	24303,33	Odpísané
Kultúrny dom	140144,73	14149,39
Požiarnu zbrojnica	3015,60	Odpísané
Zdravotné stredisko	36680,31	Odpísané
Základná škola	2 345 442,14	1 264 972,16
Materská škola-nová budova	105787,35	62144,93
Dom smútku	17571,93	0,00
Poľnohospodárska pôda	26178,92	26178,92
Materská škola- stará budova	86173,28	50619,08
<b>SPOLU</b>	<b>2 785 297,59</b>	<b>1 418 064,48</b>

*Zdroj: Obecný úrad Mojmirovce, 2015*

#### **4.1.10.10. Zoznam voľných hospodárskych budov na území obce**

Obec Mojmirovce nedisponuje voľnými hospodárskymi budovami.



#### **4.1.11 Cestovný ruch**

Obec Mojmirovce poskytuje ubytovacie a stravovacie služby v dvoch zariadeniach. Barokovo klasicistický kaštieľ Mojmirovce z 18. storočia obklopený anglickým parkom ponúka jedinečnú atmosféru, kde sa snúbia kvalitné služby hotela, výnimočné kulinárske zážitky a inšpiráciu pretkané prostredie ideálne pre usporiadanie podujatí pre 300 hostí v priestoroch kaštieľa i pod holým nebom. Dominantou kaštieľa je Chodba tolerancie, Ikonový salón, salón rodáka z Mojmiroviec, grófa Grasalkoviča, kedysi najslávnejší žrebčín Uhorska jedinečne prebudovaný na kongresovú sálu a 300-ročná vínna pivnica.

##### **Možnosti rekreačných aktivít v Kaštieli Mojmirovce:**

- relax centrum (krytý 25 metrový plavecký bazén, sauna, masáže, vírivka, morský kúpeľ)
- strelnica s pohyblivým terčom na krátke zbrane
- telocvičňa s odpruženým povrchom
- antukové tenisové dvorce
- minigolf
- plážový volejbal

Rôznorodé cvičenia - jóga, pilates ...

Bowlingová hala

##### **Špeciálne balíky:**

- Víkendové pobyty
- Romantická svadba s možnosťou sobáša v parku.

Penzión Bruder má výhodnú polohu v centre obce Mojmirovce v bezprostrednej blízkosti parku a kostola. Hneď vedľa budovy je parkovisko. Poskytuje reštauračné a ubytovacie služby.



## 4.2 Analýza vonkajšieho prostredia

Vonkajšie prostredie je určované Európskou úniou a legislatívou Slovenskej republiky. V danej oblasti je relevantný najmä Národný plán reforiem Slovenskej republiky platný pre roky 2014 a 2015. Jedná sa o opatrenia, ktorým sa vláda zaviazala plniť v nasledujúcom období Konsolidačné opatrenia 2014 – 2015:

- Zachovanie výnosu a zvýšenie úspešnosti DPH.
- Registračné pokladnice pre lekárov a iné profesie.
- Zrážková daň na finančných a nefinančných benefitoch od farmaceutických spol. pre lekárov.
- Ročné zúčtovanie Sociálnej poisťovne.
- Úspory na mzdách (ESO).
- Úspory na medzispotrebe (ESO).

Efektívnosť verejných výdavkov:

- Transformácia a zlučovanie podriadených organizácií kapitol štátneho rozpočtu v rámci ESO.
- Zlepšenie finančného riadenia a hospodárenia poskytovateľov zdravotnej starostlivosti.
- Vyrovnané hospodárenie fakultných a univerzitných nemocníc.
- Implementácia prvej fázy e-health ESO1.
- Výdavkové priority - zvýšenie miezd učiteľom, zamestnancom úradov
- práce, kapacít materských škôl.
- Výstavba diaľnic.

Boj proti daňovým podvodom a analytické kapacity:

- Tretia etapa akčného plánu formou opatrení na zlepšenie výberu daní: najmä centralizácia informácií z mýtného systému, registra motorových vozidiel a obyvateľstva, prístup k informáciám o účtoch prešetrovaných osôb a firiem.
- Zavedenie insolvenčného registra, registra diskvalifikovaných osôb a ratingu daňových subjektov. Okrem toho sa zriadia špecializované senáty na krajských súdoch so zameraním na daňovú oblasť.



## Program hospodárskeho a sociálneho rozvoja obce Mojmirovce 2015 - 2023

- Posilnenie analytických kapacít a vybudovanie analytickej jednotky na Finančnej správe SR.
- Zverejňovanie platenia DPPO (daň z príjmov právnických osôb).

### Služby zamestnanosti, dlhodobá nezamestnanosť:

- Prioritizovanie poradenských a individualizovaných verejných služieb zamestnanosti vrátane zvýšenia ich administratívnych kapacít s cieľom zlepšenia prístupu k zamestnaniu pre dlhodobo nezamestnané osoby, pracovníkov s nízkou kvalifikáciou, starších ľudí a žien.
- Poskytovanie kariérneho poradenstva pre dospelých na zlepšenie uplatniteľnosti na trhu práce.
- Centralizácia databázy uchádzačov o zamestnanie a poberateľov sociálnych dávok, kompletizácia a prepojenie s relevantnými inštitúciami.
- Analýza čistej účinnosti a efektívnosti výdavkov jednotlivých opatrení aktívnej politiky trhu práce.
- Posilnenie finančných motivácií zamestnať sa - súbeh dávky v hmotnej núdzi a mzdy.

### Predškolské zariadenia:

- Budovanie nových zariadení služieb starostlivosti o dieťa.
- Rozšírenie kapacít materských škôl, rozšírenie existujúcich foriem výchovy a vzdelávania o prípravné triedy materskej školy a zvýšenie časovej dotácie pre predškolské vzdelávanie.

### Nezamestnanosť mladých:

- Prijatie systému záruk pre mladých ľudí do 29 rokov.
- Identifikácia sektorovej potreby zručností na trhu práce a dopytu po kvalifikovanej pracovnej sile prostredníctvom Národnej sústavy povolání.

### Odborné vzdelávanie a postavenie učiteľov:

- Zvyšovanie miezd učiteľov.
- Lepšie zapojenie zamestnávateľov a zamestnávateľských zväzov do systému odborného vzdelávania a prípravy, podpora odbornej praxe žiakov vykonávanej priamo v
-



## Program hospodárskeho a sociálneho rozvoja obce Mojmirovce 2015 - 2023

podnikoch a zmeny v normatívnom financovaní odborného regionálneho školstva s cieľom posilniť kvalitu odborného vzdelávania.

Marginalizované rómske komunity:

- Zvyšovanie počtu asistentov učiteľov.
- Vydávanie učebníc a učebných textov v slovenskom a v rómskom jazyku.

Výskum a vývoj:

- Opatrenia z Akčného plánu stratégie RIS3.

Transparentnosť regulácie sieťových odvetví:

- Hodnotenie potreby ďalšej regulácie.
- Zverejňovanie analýzy ku všetkým zásadnejším zmenám politík regulačného obdobia.
- Vybudovanie dátového centra na webovom sídle URSO.

Prepájanie sústav a sietí:

- Prepojenie plynárenských sietí s Poľskom a Maďarskom.
- Prepojenie elektrizačných sústav s Maďarskom.

Energetická efektívnosť v podnikoch:

- Podpora energetických auditov pre malé a stredné firmy.
- Implementácia smernice o energetickej efektívnosti.

Verejná služba:

- Reforma štátnej služby.
- Model prevádzky Integrovaných obslužných miest.
- Grantový program pre posilnenie analytických kapacít vo VS.

ESO - Efektívna, spoľahlivá a otvorená štátna správa.

Justícia:

- Skrátenie dĺžky súdneho konania.
- Elektronický súdny spis.
- Zavedenie elektronickej Zbierky zákonov SR.

*Zdroj: Národný program reforiem Slovenskej republiky 2014*



#### 4.3. SWOT ANALÝZA

SWOT analýza je skratka z anglického originálu: Strength – silné stránky, Weakness – slabé stránky, Opportunity – príležitosti, Treat – ohrozenia. Je to štandardná metóda, ktorá slúži k prezentácii analytických poznatkov o najrôznejších objektoch skúmania. Je založená na vyčerpávajúcej, výstižnej a objektívnej charakteristike silných a slabých stránok skúmaného objektu a jeho možných príležitostí a ohrození. V tomto prípade je predmetom SWOT analýzy obec Mojmirovce a to jednak vo vnútorných ale aj vonkajších vzťahoch.

Silné stránky	Slabé stránky
<u>Hospodárska oblasť</u> <ul style="list-style-type: none"><li>-cezhraničná spolupráca s Rakúskom, Maďarskom, Česká republika – formálna a neformálna s Bulharskom a Srbskom</li><li>- voľné stavebné pozemky</li><li>- bankomat</li><li>- telefónna sieť</li><li>- reštaurácia</li><li>- kanalizácia, plynovod, vodovod, čistička odpadových vôd</li><li>- internet</li><li>- vypracovaný ÚPD</li><li>- ukončený ROEP</li><li>- poľnohospodárske družstvo</li><li>- výrobná Tauris Nitria</li><li>-advokátska kancelária, autoservis, pošta, pneuservis</li><li>- pekárň</li><li>- videopožičovňa</li><li>- šitie detského oblečenia</li><li>- výroba drevených hračiek</li><li>- kaderník , obuvník</li></ul>	<u>Hospodárska oblasť</u> <ul style="list-style-type: none"><li>-chýbajú miesta na parkovanie</li><li>- mobiliáre na námestí</li><li>- nevysporiadané obecné pozemky</li><li>- nedostatok priestorov pre komunitnú činnosť</li><li>- v obecnej časti Pažiť chýba obchod</li><li>- odchod obyvateľov za prácou mimo obce</li><li>- nevyhovujúci stav kultúrneho domu</li><li>- telocvičňa ZŠ v zlom stave</li><li>- chýba lavička cez potok</li><li>- chýba benzínová pumpa</li><li>- prístupová cesta do parku</li><li>- nedostatočne udržiavaný park</li><li>- chýba bezbariérový vstup do niektorých verejných inštitúcií</li><li>- zlý stav chodníkov</li><li>- zlá kvalita obecných komunikácií</li><li>- chýbajú lavičky v parku</li><li>- nedobudovaná budova športového areálu</li><li>- chýba multifunkčné detské ihrisko</li></ul>



## Program hospodárskeho a sociálneho rozvoja obce Mojmirovce 2015 - 2023

<ul style="list-style-type: none"><li>- pedikúra, kozmetika</li><li>- obecná pálenica</li><li>- výroba nábytku, oprava obuvi</li><li>- dobré autobusové spojenie</li></ul>	<ul style="list-style-type: none"><li>- kaplnka v zlom stave</li><li>- slabá komplexná infraštruktúra na cintorínoch</li><li>- nevyhovujúci stav verejného osvetlenia a obecného rozhlasu</li><li>- nevyhovujúci stav ČOV</li><li>- chýbajúce vodovody a kanalizácie v niektorých častiach obce</li><li>- zlý technický stav obecných budov (obecná pálenica, predajňa diskont, požiarna zbrojnica, bývalá budova MŠ,...)</li><li>- nedostatočné podmienky pre cykloturistiku a korčuliarov</li><li>- nekvalitná a zastaralá školská infraštruktúra</li><li>- absencia malého priemyselného centra pre podporu malých podnikateľom a rozvoj služieb občanom</li><li>- odchod mladých ľudí za prácou do zahraničia</li></ul>
<p><u>Sociálna oblasť</u></p> <ul style="list-style-type: none"><li>- detský folklórny súbor Zbojník</li><li>- dychová hudba Mojmirovská kapela</li><li>- veteran Car Club</li><li>- mládežnícky spevokol Happy Day</li><li>- detský klub Romale</li><li>- jednota dôchodcov</li><li>- slovenský zväz zdravotne postihnutých</li><li>- dobré medziľudské vzťahy</li><li>- poľovnícke združenie</li><li>- činnosť ZO Slov. zväzu záhradkárov</li><li>- spevácky súbor Senior</li><li>- červený kríž</li><li>- obecný časopis Mojmirovčan</li><li>- futbalový klub</li><li>- činnosť krúžkov na ZŠ</li><li>- cyklistický klub</li><li>- stolnotenisový klub</li><li>- krúžky v MŠ</li><li>- školský časopis Školobežka</li><li>- športové centrum</li><li>- činnosť miestnych včelárov</li><li>- degustácia vín</li><li>- aktivity ZUŠ</li><li>- DV COOP Jednota</li></ul>	<p><u>Sociálna oblasť</u></p> <ul style="list-style-type: none"><li>- neprispôsobiví spoluobčania</li><li>- chýba gynekológ</li><li>- nedostatočná kapacita opatrovateľskej služby</li><li>- nedostatok zelených oddychových a parkových zón</li><li>- nedostatočne označený potenciál kultúrnych, historických a prírodných zdrojov</li><li>- absencia niektorých služieb občanom</li><li>- nedostatočné kapacity MŠ, ZUŠ a ZŠ</li><li>- absencia komunitného centra</li></ul> <p><u>Environmentálna oblasť</u></p> <ul style="list-style-type: none"><li>- nedostatočná regulácia potoka</li><li>- nevyhovujúce rozbory vody v artézskych studniach</li></ul>





## Program hospodárskeho a sociálneho rozvoja obce Mojmirovce 2015 - 2023

<ul style="list-style-type: none"><li>- vinobranie</li><li>- neziskové organizácie – Šťastný život, Mojmirovské kroky</li><li>- neformálny klub žien – rôzne pohybové aktivity</li><li>- činnosť miestnych chovateľov</li><li>- záujem zastupiteľstva o veci verejné</li><li>- lekárne, lekári – všeobecný, zubár, pediater</li><li>- obvodné oddelenie PZ</li><li>- odborné učilište</li><li>- MŠ, ZŠ, ZUŠ</li><li>- park Mojmirovce, Kostol sv. Ladislava, Kaštieľ Mojmirovce, Kúria – letohrádok kniežaťa Aldobrandíniho – národné kultúrne pamiatky,</li><li>- kaplnka sv. Urbana</li><li>- poľovnícka strelnica</li><li>- dom smútku, 5 cintorínov</li><li>- knižnica, kultúrny dom</li><li>- rodný dom Antona Grasalkoviča</li></ul>	<ul style="list-style-type: none"><li>- nedostatok vodných zdrojov pre technické potreby obce (závlahy ihrísk, verejnej zelene)</li><li>- čierne skládky, znečistené brehy potoka</li><li>- spaľovanie odpadov</li><li>- nedostatočná verejná zeleň</li><li>- poškodená obecná zeleň a verejné priestranstvá</li></ul>
<b>Ohrozenia</b>	
<u>Hospodárska oblasť</u>	
<ul style="list-style-type: none"><li>- nedostatok finančných prostriedkov</li><li>- Regresia populácie</li><li>- nevysporiadané majetkovo-právne vzťahy</li><li>- vyst'ahovávanie mladých ľudí</li><li>- málo pracovných príležitostí</li><li>- prenos kompetencií na samosprávy</li><li>- rôzne projektové zámery okolitých obcí</li></ul>	
<u>Sociálna oblasť</u>	
<ul style="list-style-type: none"><li>- úpadok komunitného života</li><li>- odliv mozgov</li><li>- zvyšujúce sa susedské spory a nezhody</li></ul>	
<u>Environmentálna oblasť</u>	
<ul style="list-style-type: none"><li>- blízkosť Duslo Šaľa, Mochovce</li></ul>	
<b>Príležitosti</b>	
<u>Hospodárska oblasť</u>	
<ul style="list-style-type: none"><li>- rozvoj cestovného ruchu a vidieckeho turizmu</li><li>- revitalizácia obecných budov (požiarna zbrojnica, budova bývalých detských jasí, pálenica, stará budova MŠ)</li><li>- rozsiahly potenciál na IBV a HBV</li></ul>	



## Program hospodárskeho a sociálneho rozvoja obce Mojmirovce 2015 - 2023

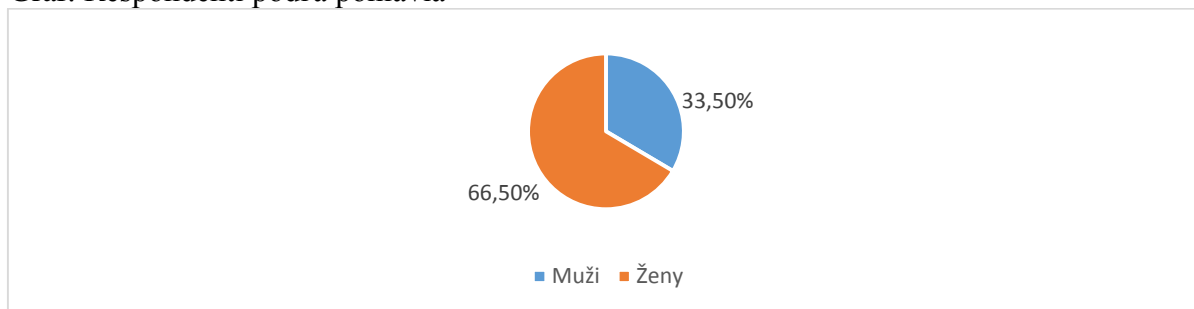
<ul style="list-style-type: none"><li>-rekonštrukcia budovy športového areálu</li><li>-rekonštrukcia kultúrneho domu a telocvične</li><li>-vybudovanie lavičiek cez potok</li><li>-dobudovanie chodníkov a miestnych komunikácií</li><li>-križovatka v centre</li><li>Vybudovanie benzínovej pumpy</li><li>-úprava a rekonštrukcia verejných priestranstiev</li><li>-využiť dostupný potenciál na rozvoj cestovného ruchu</li><li>-realizovať projekty cezhraničnej spolupráce</li><li>- efektívnejšie využitie obecných pozemkov pre verejnosť a komunitný život</li></ul> <p><u>Sociálna oblasť</u></p> <ul style="list-style-type: none"><li>-vybudovanie domu opatrovateľskej služby</li><li>-vybudovať miesta na parkovanie</li><li>-rozvíjať činnosti klubov detí a mládeže</li><li>-vybudovanie cyklotrás</li></ul> <p><u>Environmentálna oblasť</u></p> <ul style="list-style-type: none"><li>-likvidácia čiernych skládok</li><li>- revitalizácia potoka Cedron – Cabajský potok</li></ul>	
---	--



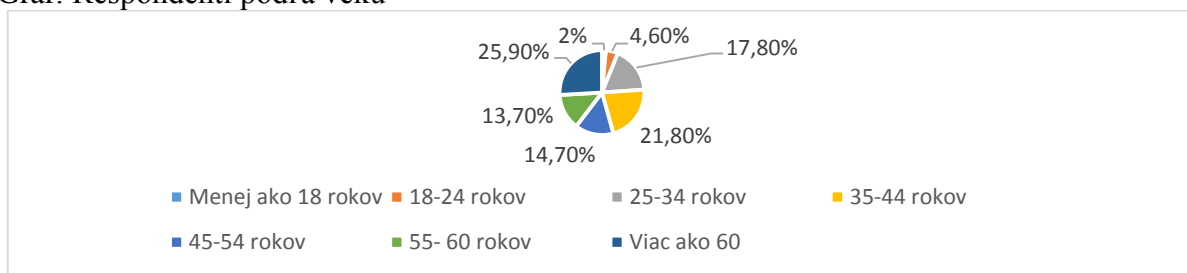
## Vyhodnotenie dotazníkového prieskumu - výber

V mesiaci jún 2015 sa uskutočnil anonymný dotazníkový prieskum medzi obyvateľmi obce Mojmirovce. Dotazníky boli pre obyvateľov prístupné v tlačenej forme. Dotazníky celkom vyplnilo 197 respondentov - domácností.

Graf: Respondenti podľa pohlavia

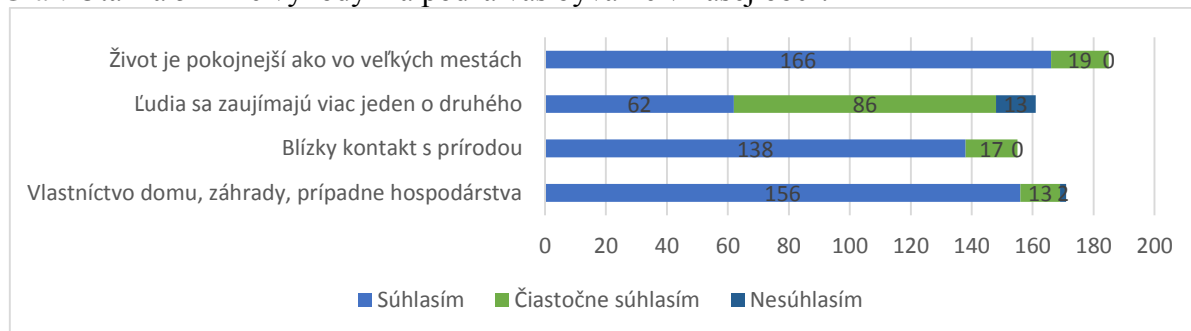


Graf: Respondenti podľa veku



Štruktúra respondentov dotazníkového prieskumu je v nepomere: 66,5% respondentov tvorili ženy a 33,5% respondentov tvorili muži. Čo sa týka vekovej štruktúry respondentov, najväčšiu časť tvorili respondenti nad 60 rokov, druhou najpočetnejšou skupinou sú respondenti od 35-44 rokov. Najmenšia skupina respondentov je mladšia ako 18 rokov.

Graf: Otázka 5- Aké výhody má podľa vás bývanie v našej obci?



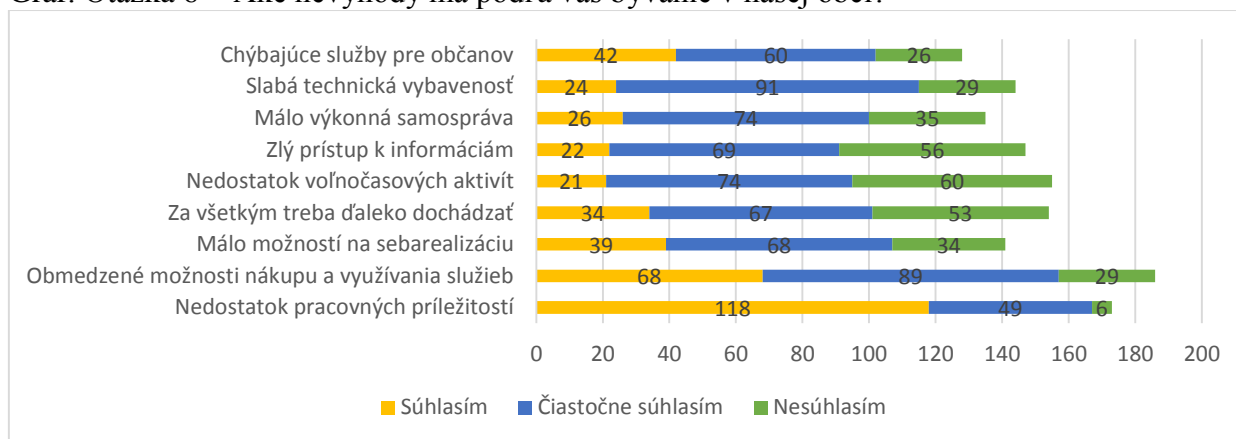


## Program hospodárskeho a sociálneho rozvoja obce Mojmirovce 2015 - 2023

Väčšina respondentov súhlasí, že najväčšími výhodami bývania v obci Mojmirovce sú:

- život je pokojnejší ako vo veľkých mestách (89,7%),
- vlastníctvo domu, záhrady prípadne hospodárstva (91,2%),
- blízky kontakt s prírodou (89,0%),
- ľudia sa zaujímajú viac jeden o druhého (38,5%).

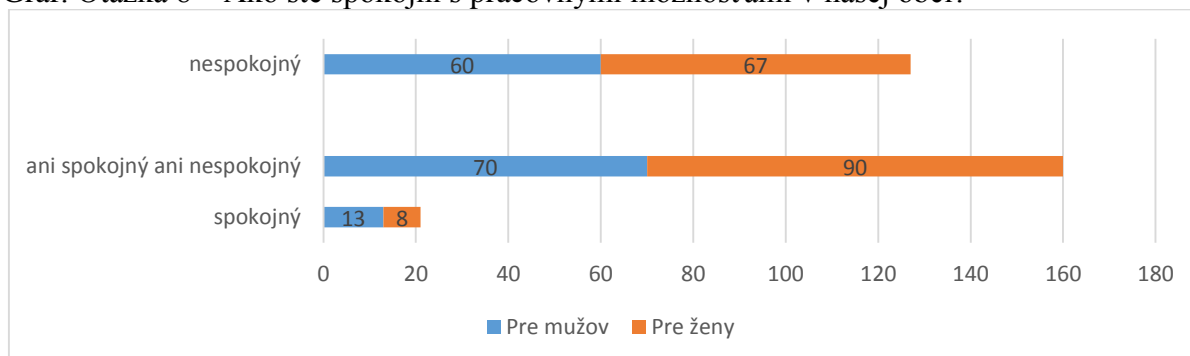
Graf: Otázka 6 - Aké nevýhody má podľa vás bývanie v našej obci?



Za najväčšie nevýhody bývania v obci Mojmirovce považuje 68,2% respondentov nedostatok pracovných príležitostí. Za ďalšie nevýhody respondenti označili: obmedzené možnosti nákupu a využívania služieb; málo možností na sebarealizáciu a že za všetkým treba ďaleko dochádzať.

Pri otázke 7 – *Označte úroveň Vašej spokojnosti s poskytovaním služieb vo vašej obci.*, bolo najviac respondentov nespokojných so stavom chodníkov, so stavom verejnej zelene a so stavom miestnych komunikácií. Z ďalších zariadení občianskej vybavenosti je najviac respondentov nespokojných so stavom kultúrnych zariadení. Najväčšiu spokojnosť respondenti prejavili pri vybavenosti obce plynom, verejným vodovodom a elektrinou.

Graf: Otázka 8 – Ako ste spokojní s pracovnými možnosťami v našej obci?

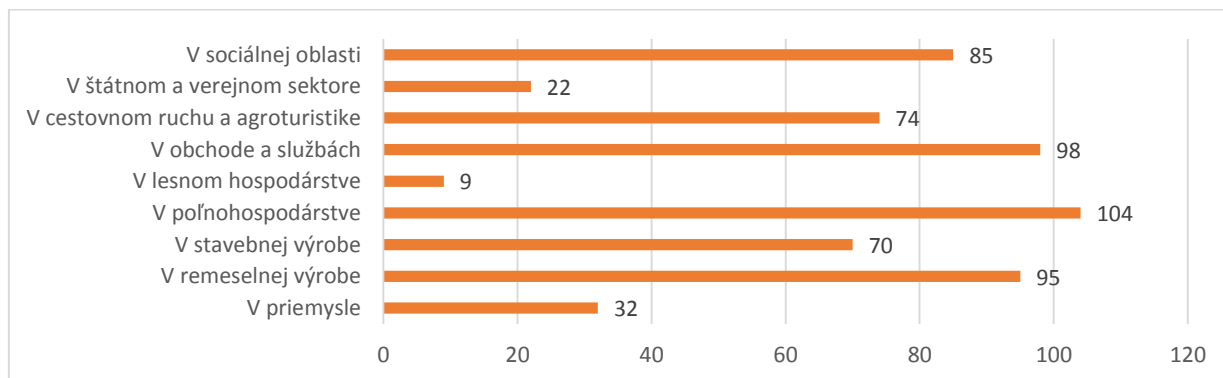




## Program hospodárskeho a sociálneho rozvoja obce Mojmirovce 2015 - 2023

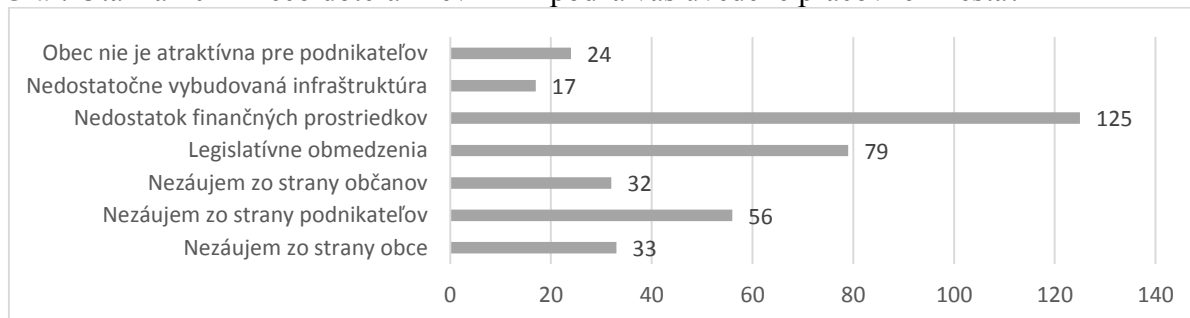
Pri otázke 8 – *Ako ste spokojný s pracovnými možnosťami v našej obci*, väčšina respondentov nevyjadrila ani spokojnosť ani nespokojnosť. Konkrétne s pracovnými možnosťami pre ženy bolo 90% respondentov a s pracovnými možnosťami pre mužov bolo 70% respondentov.

Graf: Otázka 9 – V akom odvetví by podľa vášho názoru bol najpotrebnejší vznik nových pracovných miest v obci?



Najviac respondentov (17,7%) si myslí, že vznik nových pracovných miest je najpotrebnejší v poľnohospodárstve. Iba (1,5%) respondentov si myslí, že nové pracovné miesta majú vznikať v lesnom hospodárstve.

Graf: Otázka 10 – Prečo doteraz nevznikli podľa vás uvedené pracovné miesta?



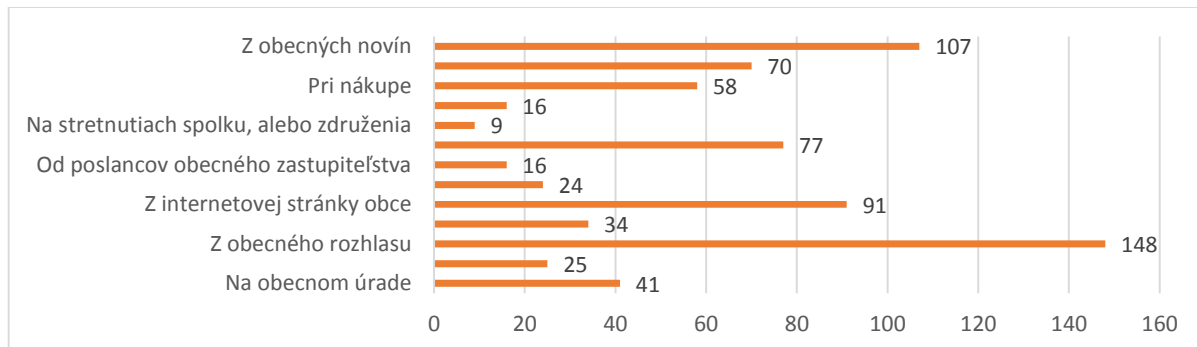
24,2% respondentov považuje za hlavný dôvod toho, že nevznikajú nové pracovné miesta pre nedostatok finančných prostriedkov. 21,6% respondentov si myslí, že nové pracovné miesta nevznikajú pre legislatívne obmedzenia.

39,8% respondentov sa vyjadrilo, že sa často zaujímajú o život v obci.



## Program hospodárskeho a sociálneho rozvoja obce Mojmirovce 2015 - 2023

Graf: Otázka 13 – Odkiaľ získavate informácie o dianí v obci?

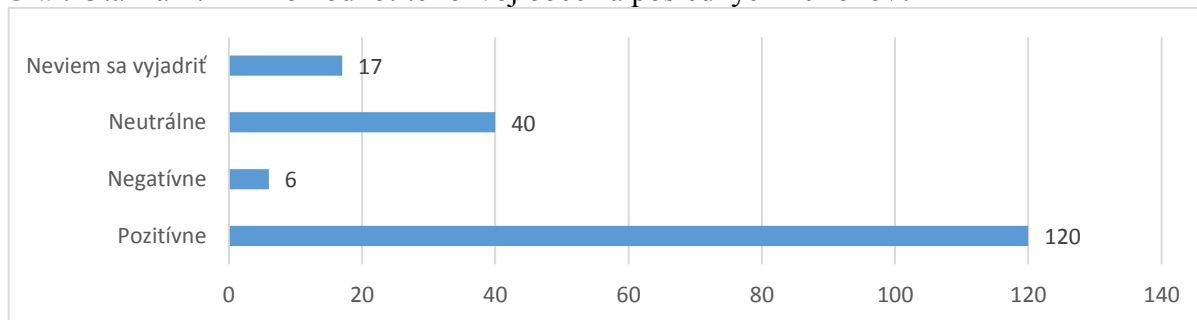


20,7% respondentov získava informácie o dianí v obci z obecného rozhlasu, 14,9% respondentov informácie získava z obecných novín.

Zároveň 70,6% respondentov uviedlo, že má úplne informácie o dianí v obci, 9% respondentov na druhej strane tvrdí, že nemá žiadne informácie – nedostávajú sa k nim.

49,5% respondentov uviedlo pri otázke 16 – *Domnievate sa, že obyvatelia obce sa snažia zatraktívniť život v obci a skrášliť, resp. spríjemniť prostredie?*: - áno, niektorí sa snažia, ale väčšine je to ľahostajné.

Graf: Otázka 17 - Ako hodnotíte rozvoj obce za posledných 10 rokov?



Rozvoj obce za posledných 10 rokov pozitívne hodnotí 65,6% respondentov.

Negatívny rozvoj obce hodnotí len 3,3% respondentov.

Pri otázke 19 – *Ktoré problémy podľa vášho názoru je potrebné riešiť?*, väčšina respondentov uviedla nasledujúce problémy:

- postarať sa o prácu pre mladých ľudí (82,9%),
- postarať sa o starnúce obyvateľstvo (78,5%),

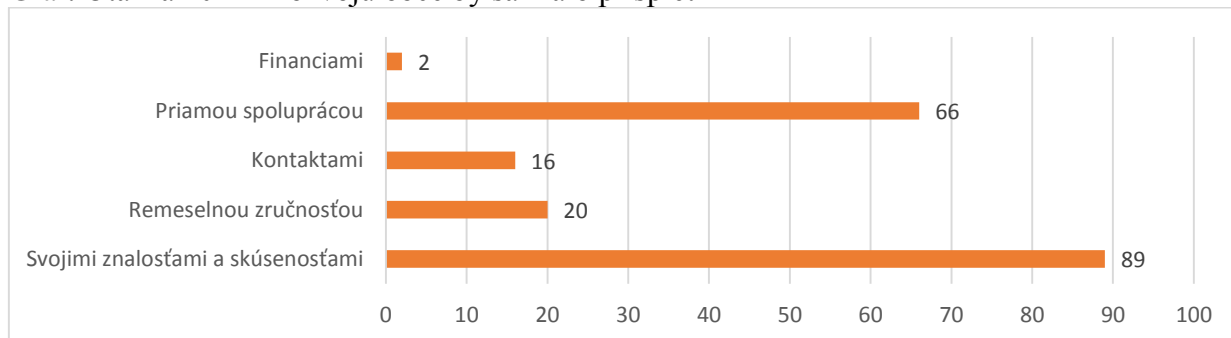


## Program hospodárskeho a sociálneho rozvoja obce Mojmirovce 2015 - 2023

- **vytvorenie nových pracovných príležitostí (74,7%),**
- **zlepšenie kvality životného prostredia (65,8%).**

Za problém, ktorý netreba riešiť považuje 68,4% respondentov – Zlepšenie celkového vzhľadu obce.

Graf: Otázka 20 – K rozvoju obce by sa malo prispieť



K rozvoju obce by 46,1% respondentov prispelo svojimi znalosťami a skúsenosťami a 34,2% respondentov by prispelo priamou spoluprácou.

Pri otázke 21 – *Podľa Vášho názoru, aké služby chýbajú alebo je ich potrebné rozšíriť?*, najviac respondentov uvádzalo nasledovné:

- **čistiareň pre občanov,**
- **bytovú situáciu.**

Pri otázke 22 – *Aké aktivity by podľa Vášho názoru mali byť určite zahrnuté v rozvojovom programe obce?*, najviac respondentov uviedlo:

- **zistiť a spropagovať katakomby a podchody za obcou,**
- **športové aktivity pre dorast,**
- **skvalitnenie verejných priestranstiev,**
- **vytvorenie priestoru pre aktivity dorastu, problémových skupín.**



#### 4.4 Identifikácia problémov

Oblasť	Identifikácia problému
- <b>Hospodárska oblasť</b>	Nedostatok pracovných a podnikateľských príležitostí v obci. Nedobudovaná infraštruktúra
- <b>Sociálna oblasť</b>	Chýbajúce zariadenia sociálnej infraštruktúry, potrebné skvalitnenie školskej infraštruktúry
- <b>Environmentálna oblasť</b>	Problém s ČOV – nedostatočná kapacita. Problém v časti obce s privalovými dažďami





## 5. Strategická časť

Strategická časť PHSR bezprostredne súvisí s analytickou časťou. Strategická časť obsahuje stratégiu rozvoja obce pri zohľadnení jeho vnútorných originalít a určuje hlavné ciele a priority rozvoja obce pri rešpektovaní princípov regionálnej politiky v záujme dosiahnutia vyváženého udržateľného rozvoja územia. Strategická časť obsahuje:

- víziu rozvoja obce,
- strategický cieľ
- prioritné oblasti v jednotlivých politikách - (hospodárska, sociálna, environmentálna).

### 5.1. Vízia rozvoja územia obce Mojmirovce

Vízia rozvoja územia obce bola definovaná s prihliadaním na ten fakt, že sa vzťahuje obdobiu 10 až 15 rokov. Vízia bola postavená v súlade s Národnou stratégiou regionálneho rozvoja SR a jej aktualizácie (NSRR SR) a Programom hospodárskeho a sociálneho rozvoja Nitrianskeho samosprávneho kraja.

Vízie a ciele NSRR SR zachytávajú obdobie do roku 2030. Ťažiskom dokumentu sú rozvojové priority štátu pre programové obdobie 2014 - 2020, ktoré majú viesť k dosiahnutiu národných cieľov.

### 5.2. Strategický cieľ

Pre naplnenie vízie si obec stanovila tri prioritné oblasti svojho rozvoja počas rokov 2015 – 2023, ktoré vychádzajú z analýz a prieskumov, ktoré boli v obci zrealizované. Ide o oblasti, kde obyvatelia vidia najviac problémov:

1. hospodárska oblasť,
2. sociálna oblasť,
3. environmentálna oblasť.

V rámci týchto uvedených oblastí rozvoja si obec stanovila:

- prioritné oblasti,
- ciele,
- opatrenia.



### Plánovací formulár

<b>VÍZIA</b>
<b>Perspektívou a plánom obyvateľov obce Mojmirovce je mať bezpečnú a čistú obec, s vhodnou a kompletnou infraštruktúrou s možnosťami na dobré bývanie, na kultúrne a športové využitie.</b>
<b>STRATEGICKÝ CIEĽ</b>
<b>Zabezpečiť predpoklady pre zvyšovanie kvality života obyvateľov obce Mojmirovce pre zvýšenie konkurencieschopnosti, ekonomickej aktivity obce s cieľom udržateľného rozvoja so zreteľom zachovania kvality životného prostredia v súlade s cieľmi nadradených strategických dokumentov.</b>

*Zdroj: Vlastné spracovanie*

### Formulár prioritných oblastí, cieľov a opatrení

<b>Prioritná oblasť - Hospodárska</b>	<b>Prioritná oblasť - Sociálna</b>	<b>Prioritná oblasť - Environmentálna</b>
<b>Cieľ 1:</b> <ul style="list-style-type: none"><li>- Dopravná infraštruktúra dynamická a statická</li><li>- Bezpečnosť v obci</li></ul>	<b>Cieľ 2:</b> <ul style="list-style-type: none"><li>- Sociálna infraštruktúra</li><li>- Školská infraštruktúra</li><li>- Športová a kultúrna infraštruktúra</li><li>- Obecné budovy</li></ul>	<b>Cieľ 3:</b> <ul style="list-style-type: none"><li>- Vodné hospodárstvo</li></ul>
<b>Opatrenie:</b> <ul style="list-style-type: none"><li>1.1 Zlepšenie a rozšírenie dopravnej infraštruktúry</li><li>1.2 Zlepšenie bezpečnosti v obci</li></ul>	<b>Opatrenie:</b> <ul style="list-style-type: none"><li>2.1. Zlepšenie sociálnej infraštruktúry</li><li>2.2. Zlepšenie školskej infraštruktúry</li><li>2.3. Zlepšenie kultúrnej a športovej infraštruktúry</li><li>2.4. Zlepšenie kvality obecného majetku</li></ul>	<b>Opatrenie:</b> <ul style="list-style-type: none"><li>3.1. Zlepšenie kvality odpadového hospodárstva</li></ul>

*Zdroj: Vlastné spracovanie*



## 6. Programová časť

Programová nadväzuje na strategickú časť a obsahuje už konkrétne opatrenia a samotné aktivity, resp. projekty, ktoré sú priradené k jednotlivým cieľom a prioritám.

Pracovná skupina, resp. riadiaci tím špecifikovali opatrenia, aktivity a stanovil poradie dôležitosti opatrení a aktivít, projektov vrátane merateľných ukazovateľov výsledku a dopadu. Následne bol vypracovaný sumárny návrh aktivít a projektov ako východisko pre Akčný plán.

Riadiaci tím stanovil termíny realizácie aktivít, projektov (roky) a odhad ich financovania (výška a zdroje financovania).

### 6.1 Opatrenia a projekty vrátane ich priradenia k jednotlivým prioritám

Tabuľka prioritných oblastí, opatrení, projektov/aktivít

#### Prioritná oblasť – Hospodárska

Prioritná oblasť	Opatrenie	Projekt/Aktivita
HOSPODÁRSKA	1.1. Zlepšenie a rozšírenie dopravnej infraštruktúry	1.1.1. Oprava miestnych komunikácií
		1.1.2. Vybudovanie chodníkov
		1.1.3. Budovanie lávky cez potok
		1.1.4. Dobudovanie chodníkov v obci
		1.1.5. Chodníky na cintorínoch
		1.1.6. Parkovacia plocha pri hlavnom cintoríne
		1.1.7. Rekonštrukcia autobusových zastávok
		1.1.8. Revitalizácia - Rínok



Program hospodárskeho a sociálneho rozvoja obce Mojmírovce 2015 - 2023

	1.2. Zlepšenie bezpečnosti v obci	1.2.1. Kamerové systémy
		1.2.2. Oprava verejného osvetlenia

**Prioritná oblasť – Sociálna**

Prioritná oblasť	Opatrenie	Projekt/Aktivita
SOCIÁLNA	2.1. Zlepšenie sociálnej infraštruktúry	2.1.1. Vybudovanie komunitného centra
	2.2. Zlepšenie školskej infraštruktúry	2.2.1. Rozšírenie materskej školy
		2.2.2. Modernizácia areálu základnej školy
		2.2.3. Rekonštrukcia telocvične ZŠ
	2.3. Zlepšenie kultúrnej infraštruktúry a infraštruktúry voľného času	2.3.1. Modernizácia kultúrneho domu
		2.3.2. Vybudovanie parkovej zóny - Hliník
	2.4 Zlepšenie kvality obecného majetku	2.4.1. Rekonštrukcia budovy obecného úradu

**Prioritná oblasť – Environmentálna**

Prioritná oblasť	Opatrenie	Projekt/Aktivita
ENVIRONMENTÁLNA	3.1. Zlepšenie kvality vodného hospodárstva	3.1.1. Intenzifikácia ČOV
		3.1.2. Dobudovanie kanalizačných vetiev
		3.1.3. Protipovodňové opatrenia

*Zdroj: Vlastné spracovanie*



## **7. Realizačná časť**

Realizačná časť obsahuje popis postupov súvisiacich so samotnou realizáciou úloh zadefinovaných v PHSR. Ďalej obsahuje monitorovací a hodnotiaci systém, ktorý sleduje merateľné ukazovatele. Taktiež táto časť obsahuje vecný a časový harmonogram realizácie PHSR formou akčných plánov.

### **7.1. Popis postupov organizačného a inštitucionálneho zabezpečenia realizácie PHSR**

Samotná realizácia si vyžaduje systematickú prácu realizačnej skupiny, ktorú si určí samospráva.

- Obecné zastupiteľstvo monitoruje implementáciu akčných plánov obce Mojmirovce. Posudzuje a schvaľuje návrhy na zmenu a doplnenie akčných plánov.
- Realizáciu konkrétnych projektov Akčného plánu obce Mojmirovce budú zabezpečovať pracovníci obce a starosta obce.
- Kontrolným orgánom budú Komisie pôsobiace pri OZ Obce Mojmirovce.
- Akčný plán je vytvorený na obdobie 2015 – 2023, s potrebou pravidelného prehodnocovania.

### **7.2. Systém monitorovania a hodnotenia PHSR**

Pravidelné monitorovanie a hodnotenie realizácie akčného plánu a jeho náväznosť na prioritné osi je predpokladom pre úspešné napĺňanie cieľov PHSR. Postup monitorovania a hodnotenia:

1. Starosta obce predkladá obecnému zastupiteľstvu raz ročne monitorovaciu správu o plnení cieľov PHSR.



### Plán hodnotenia a monitorovania

<b>Plán priebežných hodnotení PHSR na programové obdobie 2015 - 2023</b>		
Typ hodnotenia	Obdobie	Dôvod vykonania
<b>Strategické hodnotenie</b>	Raz ročne k 30.03.	podľa rozhodnutia obce
<b>Operatívne hodnotenie</b>		
Tematické hodnotenie PHSR	2017, 2019, 2021, 2023	téma hodnotenia identifikovaná ako riziková časť v monitorovacej správe za predchádzajúci kalendárny rok
Mimoriadne hodnotenie	podľa potreby	pri značnom odklone od stanovených cieľov a pri návrhu na revíziu PHSR
Hodnotenie celého PHSR	na konci programovacieho obdobia	na základe rozhodnutia starostu obce, podnetu poslancov; na základe protokolov vyšších kontrolných orgánov,...



### 7.3. Akčný plán

<b>Akčný plán pre hospodársku oblasť</b>					
Opatrenie, aktivita	Termín	Zodpovedný	Financovanie z akých zdrojov	Merný ukazovateľ	Cieľová hodnota
<b>Opatrenie 1.1. Zlepšenie a rozšírenie dopravnej infraštruktúry</b>					
Oprava miestnych komunikácií	2016/2022	samospráva	Z rozpočtu obce	Počet bm	6000
Vybudovanie nových chodníkov	2016/2022	samospráva	Z rozpočtu obce	Počet bm	7000
Budovanie lávky cez potok	2017/2018	samospráva	Z rozpočtu obce + ŠR	Počet	1
Rekonštrukcia chodníkov v obci	2017/2022	samospráva	Z rozpočtu obce + ŠR	Počet bm	8000
Chodníky na cintorínoch	2017/2020	samospráva	Z rozpočtu obce + ŠR	Počet bm	1200
Parkovacia plocha pri hlavnom cintoríne	2018/2020	samospráva	Z rozpočtu obce + ŠR	Počet parkovacích miest	12
Rekonštrukcia autobusových zastávok	2018	samospráva	Z rozpočtu obce + ŠR	Počet	9
Revitalizácia Rínok	2016/2017	samospráva	Z rozpočtu obce + ŠR	Počet m <sup>2</sup>	100
<b>Opatrenie 1.2. Zlepšenie bezpečnosti v obci</b>					
Kamerové systémy	2016/2017	samospráva	Z rozpočtu obce + ŠR	Počet kusov	30
Rekonštrukcia verejného osvetlenia	2015/2016	samospráva	Z rozpočtu obce + ŠR	Počet kusov	600



Program hospodárskeho a sociálneho rozvoja obce Mojmirovce 2015 - 2023

**Akčný plán pre sociálnu oblasť**

**Opatrenie 2.1. Zlepšenie sociálnej infraštruktúry**

Vybudovanie komunitného centra	2017/2019	samospráva	Z rozpočtu obce + ŠR+EŠIF	Počet zariadení	1
--------------------------------	-----------	------------	---------------------------	-----------------	---

**Opatrenie 2.2. Zlepšenie školskej infraštruktúry**

Rozšírenie materskej školy	2016/2017	samospráva	Z rozpočtu obce + ŠR+EŠIF	Počet miest	30
Modernizácia areálu základnej školy	2017/2020	samospráva	Z rozpočtu obce + ŠR+EŠIF	Počet m <sup>2</sup>	1200
Rekonštrukcia telocvične ZŠ	2016/2017	samospráva	Z rozpočtu obce + ŠR+EŠIF	Počet m <sup>2</sup> zrekonštruovanej plochy	650

**Opatrenie 2.3 Zlepšenie kultúrnej infraštruktúry a infraštruktúry voľného času**

Modernizácia kultúrneho domu	2017/2023	samospráva	Z rozpočtu obce + ŠR+EŠIF	Počet m <sup>2</sup> zrekonštruovanej plochy	780
Vybudovanie parkovej zóny-Hliník	2016/2022	samospráva	Z rozpočtu obce + ŠR+EŠIF	Počet m <sup>2</sup> vybudovanej plochy	20000
Rozhl'adňa	2017/2018	samospráva	Z rozpočtu obce + ŠR	Počet	2

**Opatrenie 2.4 Zlepšenie kvality obecného majetku**

Rekonštrukcia budovy obecného úradu	2017	samospráva	Z rozpočtu obce + ŠR	Počet m <sup>2</sup> zrekonštruovanej plochy	380
-------------------------------------	------	------------	----------------------	--	-----

**Akčný plán pre environmentálnu oblasť**

**Opatrenie 3.1. Zlepšenie kvality vodného hospodárstva**

Intenzifikácia ČOV	2017	samospráva	Z rozpočtu obce + ŠR+EŠIF	Počet EO	6000
Dobudovanie kanalizačných vetiev	2017/2022	samospráva	Z rozpočtu obce + ŠR+EŠIF	Počet bm	4500





Program hospodárskeho a sociálneho rozvoja obce Mojmirovce 2015 - 2023

Protipovodňové opatrenia	2016/2018	samospráva	Z rozpočtu obce + ŠR+EŠIF	Počet	5
--------------------------	-----------	------------	---------------------------	-------	---

*Zdroj: Vlastné spracovanie*

**Vysvetlivky:**

**ŠR** - štátny rozpočet

**EŠIF** - európske štrukturálne a investičné fondy

**ČOV** - čistiareň odpadových vôd

**EO** - ekvivalentný obyvateľ



## 8. Finančná časť

Finančná časť je jednou z najdôležitejších oblastí PHSR a je kľúčovým miestom pre realizáciu programu hospodárskeho a sociálneho rozvoja obce. V tejto časti je popísaná schopnosť obce v priebehu implementácie PHSR zaistiť zdroje potrebné financovanie jednotlivých aktivít. Zdroje môžu pochádzať z viacerých oblastí:

- súkromný sektor,
- verejný sektor (samospráva, štátny rozpočet, vyšší územný celok)
- fondy Európskej únie,

Vzhľadom na skutočnosť, že pri tvorbe PHSR neboli k dispozícii všetky relevantné podklady je finančná časť vypracovaná orientačne a bude priebežne aktualizovaná podľa skutočnej situácie v oblasti finančných zdrojov a reálnych možností realizácie jednotlivých aktivít.

### 8.1. Indikatívny finančný plán na celú realizáciu PHSR

Indikatívny rozpočet - sumarizácia

	ROK v tis. €									
	2015	2016	2017	2018	2019	2020	2021	2022	2023	Spolu
Hospodárska politika – oblasť	309,60	313,10	145,37	94,70	37,72	37,73	24,39	24,39		987,00
Sociálna politika – oblasť		458,50	782,54	339,04	294,05	210,71	35,72	85,72	35,72	2 242,00
Environmentálna politika – oblasť		62,50	645,83	83,33	83,33	83,33	83,34	83,34		1 125,00

Zdroj: vlastné spracovanie

### 8.2. Model viaczdrojového financovania jednotlivých projektov

Model viaczdrojového financovania – intervenčná matica

Viaczdrojové financovanie v tis. €							
Prioritná oblasť	Celkové náklady	Verejné zdroje					Súkromné zdroje
		EÚ	Štát	VÚC	Obec	Spolu	
Hospodárska	987,00	438,60	340,40		208,00	987,00	
Sociálna	2 242,00	1 574,38	536,78		130,84	2 242,00	
Environmentálna	1 125,00	956,24	112,48		56,28	1 125,00	
Spolu	4 354,00	2 969,22	989,66		395,12	4 354,00	

Zdroj: vlastné spracovanie



# Program hospodárskeho a sociálneho rozvoja obce Mojmirovce 2015 - 2023

Finančný rámec na realizáciu PHSR v tis €											
Názov opatrenia	Kód a názov projektu /aktivity	Klasifikácia a stavieb - trieda	Hlavný ukazovateľ- výsledku, dosahu	Obdobie realizácie	Náklady spolu a=b+e+f+g	Verejné zdroje spolu b=c+d+e	Verejné zdroje			Úverové zdroje f	Iné zdroje g
							Vlastné	EŠIF	Štátny rozpočet		
							c	d	e		
<b>I. Oblasť hospodárstvo</b>					<b>987,00</b>	987,00	208,00	438,60	340,40	0,00	0,00
1.1. Zlepšenie a rozšírenie dopravnej infraštruktúry	Oprava miestnych komunikácií	2112-Miestne komunikácie	Výsledok: počet opravených komunikácií v bm 6000	2016	30,00	4,28	4,28	0,00	0,00	0,00	0,00
			Dopad: zlepšenie technickej infraštruktúry a občianskej vybavenosti	2017		4,28	4,28	0,00	0,00	0,00	0,00
				2018		4,28	4,28	0,00	0,00	0,00	0,00
				2019		4,29	4,29	0,00	0,00	0,00	0,00
				2020		4,29	4,29	0,00	0,00	0,00	0,00
				2021		4,29	4,29	0,00	0,00	0,00	0,00
				2022		4,29	4,29	0,00	0,00	0,00	0,00
	Vybudovanie chodníkov	2112-Miestne komunikácie	Výsledok: počet vybudovaných chodníkov v bm 7000	2016	80,00	11,42	11,42	0,00	0,00	0,00	0,00
			Dopad: zvýšená bezpečnosť chodcov	2017		11,43	11,43	0,00	0,00	0,00	0,00
				2018		11,43	11,43	0,00	0,00	0,00	0,00
				2019		11,43	11,43	0,00	0,00	0,00	0,00
				2020		11,43	11,43	0,00	0,00	0,00	0,00
				2021		11,43	11,43	0,00	0,00	0,00	0,00
				2022		11,43	11,43	0,00	0,00	0,00	0,00
	Budovanie lávky cez potok	2112-Miestne komunikácie	Výsledok: počet vybudovaných lávok cez potok v ks 1	2017	60,00	30,00	6,00	0,00	24,00	0,00	0,00
			Dopad: zvýšená bezpečnosť chodcov	2018		30,00	6,00	0,00	24,00	0,00	0,00
	Rekonštrukcia chodníkov v v obci	2112-Miestne komunikácie	Výsledok: počet rekonštruovaných chodníkov v bm 8000	2017	40,00	6,66	1,33	0,00	5,33	0,00	0,00
			Dopad: zvýšená bezpečnosť občanov, menej úrazov	2018		6,66	1,33	0,00	5,33	0,00	0,00
				2019		6,67	1,33	0,00	5,33	0,00	0,00
				2020		6,67	1,33	0,00	5,33	0,00	0,00
				2021		6,67	1,34	0,00	5,34	0,00	0,00
				2022		6,67	1,34	0,00	5,34	0,00	0,00
	Chodníky na cintorínach	2112-Miestne komunikácie	Výsledok: počet opravených chodníkov na cintoríne v bm 1200	2017	12,00	2,00	0,40	0,00	1,60	0,00	0,00
			Dopad: zvýšenie estetického a bezpečnostného aspektu chodníkov na cintoríne	2018		2,00	0,40	0,00	1,60	0,00	0,00
				2019		2,00	0,40	0,00	1,60	0,00	0,00
				2020		2,00	0,40	0,00	1,60	0,00	0,00
				2021		2,00	0,40	0,00	1,60	0,00	0,00
				2022		2,00	0,40	0,00	1,60	0,00	0,00
	Parkovacia plocha pri hlavnom cintoríne	2112-Miestne komunikácie	Výsledok: počet parkovacích miest 12	2018	40,00	13,33	2,66	0,00	10,66	0,00	0,00
			Dopad: zamedzenie parkovania návštevníkov cintorína v odľahlých uličkách pred rodinnými domami, ochrana verejnej zelene	2019		13,33	2,67	0,00	10,67	0,00	0,00
				2020		13,34	2,67	0,00	10,67	0,00	0,00
	Rekonštrukcia	2420-Ostatné	Výsledok: počet zrekonštruovaných	2018	27,00	27,00	5,40	0,00	21,60	0,00	0,00



## Program hospodárskeho a sociálneho rozvoja obce Mojmirovce 2015 - 2023

	autobusových zastávok	inžinierske stavby, i.n.	autobusových zastávok v ks 9 <b>Dopad:</b> zvýšenie komfortu občanov, využívajúcich verejnú dopravu								
	Revitalizácia-Rínok	2112-Miestne komunikácie	Výsledok: počet zrekonštruovanej plochy v bm 100 Dopad: zvýšenie bezpečnosti občanov a zlepšenie infraštruktúry obce	2016	150,00	75,00	15,00	0,00	60,00	0,00	0,00
				2017		75,00	15,00	0,00	60,00	0,00	0,00
1.2. Zlepšenie bezpečnosti v obci	Kamery a systémy	2224 – Miestne elektrické a telekomunikačné rozvody	Výsledok: Počet vybudovaných kamier v ks 30 Dopad: zníženie kriminality, vandalizmu, poškodzovanie cudzieho majetku, verejných priestranstiev	2016	32,00	16,00	3,20	0,00	12,80	0,00	0,00
				2017		16,00	3,20	0,00	12,80	0,00	0,00
	Rekonštrukcia verejného osvetlenia	2420- Ostatné inžinierske stavby	Výsledok: počet vymenených v ks 600 Dopad: úspora energie v GJ/rok 444,92, zníženie kriminality, vandalizmu, poškodzovanie cudzieho majetku, verejných priestranstiev Zvýšenie bezpečnosti, osvetlenie tmavých miest	2015	516,00	309,60	15,48	263,16	30,96	0,00	0,00
				2016		206,40	10,32	175,44	20,64	0,00	0,00
<b>II. Oblasť sociálna</b>					2 242,00	2 242,00	130,84	1 574,38	536,78	0,00	0,00
2.1. Zlepšenie sociálnej infraštruktúry	Vybudovanie komunitného centra	1274 – ostatné budovy	Výsledok: počet vybudovaných zariadení v ks 1 Dopad: zlepšenie sociálneho pôsobenia na vybrané sociálne skupiny, zvýšenie vzdelanostnej úrovne sociálne odkázaných komunit,	2017	250,00	83,33	4,17	70,83	8,33	0,00	0,00
				2018		83,33	4,17	70,83	8,33	0,00	0,00
				2019		83,34	4,17	70,84	8,33	0,00	0,00
2.2. Zlepšenie školskej infraštruktúry	Rozšírenie materskej školy	1263- školy, univerzity a budovy na vzdelávanie	Výsledok: počet novovytvorených miest v ks 30 Dopad: zabezpečenie uspokojenia dlhodobej potreby mladých rodín	2016	600,00	300,00	15,00	255,00	30,00	0,00	0,00
				2017		300,00	15,00	255,00	30,00	0,00	0,00
	Modernizácia areálu základnej školy	1263- školy, univerzity a budovy na vzdelanie	Výsledok: počet zrekonštruovanej plochy v m2 1 200 Dopad: zvýšenie bezpečnosti detí a mládeže, rozšírenie	2017	500,00	125,00	6,25	106,25	12,50	0,00	0,00
				2018		125,00	6,25	106,25	12,50	0,00	0,00
				2019		125,00	6,25	106,25	12,50	0,00	0,00



# Program hospodárskeho a sociálneho rozvoja obce Mojmirovce 2015 - 2023

			možnosti voľnočasových činností,	2020		125,00	6,25	106,25	12,50	0,00	0,00
	Rekonštrukcia telocvičnice ZŠ	1263- školy, univerzity a budovy na vzdelanie	Výsledok: počet zrekonštruovanej plochy v bm 650 Dopad: zefektívnenie športového využitia, zlepšenie hygienických parametrov, zvýšenie bezpečnosti užívateľov telocvičnice, eliminovanie rizika úrazu zasiahnutím el. prúdom, zrútením poškodenej strechy,	2016	217,00	108,50	5,40	92,20	10,90	0,00	0,00
				2017		108,50	5,40	92,20	10,90	0,00	0,00
2.3. Zlepšenie kultúrnej infraštruktúry a infraštruktúry voľného času	Modernizácia kultúrneho domu	1261- budovy na kultúrnu a verejnú zábavu	Výsledok: počet zrekonštruovanej plochy v m2 780 Dopad: skvalitnenie kultúrno spoločenských služieb v obci pre všetky vekové kategórie	2017	250,00	35,71	1,79	30,35	3,57	0,00	0,00
				2018		35,71	1,79	30,35	3,57	0,00	0,00
				2019		35,71	1,79	30,35	3,57	0,00	0,00
				2020		35,71	1,79	30,35	3,57	0,00	0,00
				2021		35,72	1,79	30,36	3,57	0,00	0,00
				2022		35,72	1,79	30,36	3,57	0,00	0,00
				2023		35,72	1,79	30,36	3,57	0,00	0,00
	Vybudovanie parkovej zóny - Hliník	2412- Ostatné športové a rekreačné stavby	Výsledok: počet vybudovanej plochy v bm 20 000 Dopad: rozšírenie plôch na aktívne trávenie voľného času a rozšírenie verejnej zelene	2016	50,00	50,00	2,50	5,00	42,50	0,00	0,00
				2017	50,00	50,00	2,50	5,00	42,50	0,00	0,00
				2018	50,00	50,00	2,50	5,00	42,50	0,00	0,00
				2019	50,00	50,00	2,50	5,00	42,50	0,00	0,00
				2020	50,00	50,00	2,50	5,00	42,50	0,00	0,00
				2022	50,00	50,00	2,50	5,00	42,50	0,00	0,00
	Rozhľadňa	2412- Ostatné športové a rekreačné stavby	Výsledok: počet vybudovaných rozhľadní v ks 2 Dopad: rozvoj turizmu, poznávanie flóry a fauny regiónu	2017	45,00	45,00	9,00	0,00	36,00	0,00	0,00
				2018	45,00	45,00	9,00	0,00	36,00	0,00	0,00
2.4. Zlepšenie kvality obecného majetku	Rekonštrukcia budovy obecného úradu	1220- Budovy pre administratívu	Výsledok: počet zrekonštruovanej plochy v m2 380 Dopad: Dotvorenie revitalizácie námestia, zlepšenie tepelnno-izolačných vlastností, úspora energie	2017	35,00	35,00	7,00	0,00	28,00	0,00	0,00
III. Oblasť environmentálna					1 125,00	1 125,00	56,28	956,24	112,48	0,00	0,00



# Program hospodárskeho a sociálneho rozvoja obce Mojmirovce 2015 - 2023

3.1. Zlepšenie kvality vodného hospodárst va	Intenzifi kácia ČOV	2223 – Miestne kanalizáci e (čistiareň odpadovýc h vôd)	Výsledok: počet ekvivalentných obyvateľov, využívajúcich ČOV 6000 Dopad: skvalitnenie životného prostredia	2017	500,00	500,00	25,00	425,00	50,00	0,00	0,00
	Dobudov anie kanaliza čných vetiev	2223- Miestne kanalizáci e	Výsledok: počet dobudovaných kanalizačných vetiev v bm 4 500 Dopad: zlepšenie infraštruktúry obce, skvalitnenie ŽP	2017	500,00	83,33	4,17	70,83	8,33	0,00	0,00
				2018		83,33	4,17	70,83	8,33	0,00	0,00
				2019		83,33	4,17	70,83	8,33	0,00	0,00
				2020		83,33	4,17	70,83	8,33	0,00	0,00
				2021		83,34	4,17	70,84	8,33	0,00	0,00
				2022		83,34	4,17	70,84	8,33	0,00	0,00
	Protipov odňové opatreni a	2152 - Priehrady	Výsledok: počet vybudovaných protipovodňových opatrení v ks 5 Dopad: regulácia prívalových dažďov, ochrana verejného a súkromného majetku,	2016	62 ,50	62, 50	3,13	53 ,12	6 ,25	0,00	0,00
				2017	62 ,50	62 ,50	3,13	53 ,12	6 ,25	0,00	0,00
Celkom					4 354,00€	4 354,00€	395,12€	2 969,22€	989,66€		



## Záverečná časť

<b>Schválenie PHSR</b>	
Dokument	<ul style="list-style-type: none"><li>Názov: Program hospodárskeho a sociálneho rozvoja obce Mojmirovce 2015 - 2023</li><li>Štruktúra - Úvod<ul style="list-style-type: none"><li>Analytická časť</li><li>Strategická časť</li><li>Programová časť</li><li>Realizačná časť</li><li>Finančná časť</li><li>Záver</li></ul></li></ul>
Spracovanie	<ul style="list-style-type: none"><li>Forma spracovania: pracovníci obce, miestni aktéri a externí poradcovia</li><li>Obdobie spracovania: 05/2015 – 12/2015</li><li>Pracovná skupina – počet členov 15</li><li>Počet stretnutí pracovnej skupiny 10</li><li>Externá spolupráca – kancelária Mikroregiónu CEDRON - NITRAVA</li><li>Účasť verejnosti a komunikácia s verejnosťou – verejné stretnutie s občanmi – 1 s účasťou 15 občanov</li></ul>
Prerokovanie	<ul style="list-style-type: none"><li>Prerokovanie v orgánoch samosprávy:</li><li>Prerokovanie v Obecnom zastupiteľstve Mojmirovce dňa 10.12.2015.</li><li>Verejné pripomienkovanie občanmi obce dňa 10.12.2015.</li></ul>
Schválenie	Uznesením Obecného zastupiteľstva obce Mojmirovce číslo 177/16/2015 zo dňa 10.12.2015

Zdroj: Vlastné spracovanie podľa - Weisová, Bernátová: Strategické plánovanie samosprávy, Municipalia 2012



Program hospodárskeho a sociálneho rozvoja obce Mojmirovce 2015 - 2023

## **P R Í L O H Y**