



PROGRAM HOSPODÁRSKEHO A SOCIÁLNEHO ROZVOJA

OBCE SEČIANKY

2014 – 2020





ZOZNAM SKRATIEK

ATSP	Asistent terénneho sociálneho pracovníka
BBSK	Banskobystrický samosprávny kraj
CKO	Centrálny koordinačný orgán
EAGGF	Európsky poľnohospodársky podporný a záručný fond
EF	Európsky fond
EK	Európska komisia
ERDF	Európsky fond regionálneho rozvoja
ESF	Európsky sociálny fond
EÚ	Európska únia
EÚS	Európska územná spolupráca
EVS	Efektívna verejná správa
FIFG	Finančný nástroj pre riadenie rybolovu
HDP	Hrubý domáci produkt
HND	Hrubý národný dôchodok
II	Integrovaná infraštruktúra
IKT	Informačno-komunikačné technológie
IROP	Integrovaný regionálny operačný program
KF	Kohézny fond
KURS	Koncepcia územného rozvoja Slovenska 2013
KŽP	Kvalita životného prostredia
LZ	Ľudské zdroje
MAS	Miestna akčná skupina
MDVRR	Ministerstvo dopravy, výstavby a regionálneho rozvoja
MPSVaR	Ministerstvo práce sociálnych vecí a rodiny
MRK	Marginalizované rómske komunity
MVO	Mimovládne organizácie
MŽP	Ministerstvo životného prostredia
NFP	Nenávratný finančný príspevok
NSRR	Národná stratégia regionálneho rozvoja



Program hospodárskeho a sociálneho rozvoja Obce Sečianky 2014 - 2020

NUTS	Nomenklatúra územných štatistických jednotiek (La Nomenclature des Unités Territoriales Statistiques)
OcR	Obecný rozpočet
OcÚ	Obecný úrad
OcZ	Obecné zastupiteľstvo
OP	Operačný program
OZ	Občianske združenie
PD SR	Programový dokument Slovenskej republiky
PHSR	Program hospodárskeho a sociálneho rozvoja
PI	Program INTERACT
PKS	Parita kúpnej sily
POH	Program odpadového hospodárstva SR na roky 2011 – 2015
PRB	Program rozvoja bývania
PRV	Program rozvoja vidieka
PRO	Program rozvoja obce
RH	Rybné hospodárstvo
SAŽP	Slovenská agentúra životného prostredia
SR	Slovenská republika
SZČO	Samostatne zárobkovo činná osoby
SZZP	Slovenský zväz zdravotne postihnutých
ŠF	Štrukturálne fondy
ŠÚ SR	Štatistický úrad Slovenskej republiky
TP	Technická pomoc
TSP	Terénna sociálna práca, terénny sociálny pracovník
TUR	Trvalo udržateľný rozvoj
ÚPSVaR	Úrad práce sociálnych vecí a rodiny
ÚV SR	Úrad vlády Slovenskej republiky
VaI	Výskum a inovácie
VZNP	V znení neskorších predpisov
ZP	Zdravotne postihnutý
Z. z.	Zbierka zákonov



OBSAH

ÚVOD.....	5
1. VÝZNAM A METODIKA SPRACOVANIA PHSR.....	7
1.1. VÝZNAM A CIEĽ SPRACOVANIA PHSR.....	7
1.2. METODIKA A POSTUP SPRACOVANIA PHSR.....	8
1.3. CHARAKTERISTIKA PHSR A NADVÄZNOŠŤ NA ZÁKLADNÉ ROZVOJOVÉ DOKUMENTY.....	11
1.4. ZÁKLADNÉ POJMY.....	16
2. AUDIT ZDROJOV.....	23
2.1.CHARAKTERISTIKA OBCE	23
2.2. DEMOGRAFICKÁ SITUÁCIA.....	32
2.3. TECHNICKÁ INFRAŠTRUKTÚRA.....	37
2.4. SOCIÁLNA INFRAŠTRUKTÚRA.....	39
2.5. MATERIÁLNE ZDROJE.....	40
2.6. EKONOMICKÉ ZDROJE.....	40
3. SWOT ANALÝZA OBCE.....	44
4. ANALÝZA PROBLÉMOV	46
5. ROZVOJOVÁ STRATÉGIA	47
5.1. VÍZIA OBCE.....	47
5.2. IDENTIFIKÁCIA CIEĽOV A POPIS ROZVOJOVEJ STRATÉGIE.....	47
6. IMPLEMENTAČNÝ RÁMEC CIEĽOV A OPATRENÍ.....	48
6.1. OPATRENIA A AKTIVITY.....	48
7. AKČNÝ PLÁN.....	51
8. ZABEZPEČENIE REALIZÁCIE.....	56
9. MONITORING A HOTNOTENIE.....	58
ZÁVER.....	60
ZOZNAM POUŽITEJ LITERATÚRY	61
PRÍLOHY.....	62



ÚVOD

PHSR, čiže Program hospodárskeho a sociálneho rozvoja, je názov strategického dokumentu, ktorý musia mať obce vypracovaný na základe Zákona NR SR č. 539/2008 Z. z. o podpore regionálneho rozvoja. Musia ho mať spracovaný tie mestá a obce, ktoré sa chcú uchádzať o nenávratný finančný príspevok zo štátneho rozpočtu a prostriedkov Európskej únie. Ak nemá zostať len povinnou prílohou projektov, ktoré sa uchádzajú o NFP, je potrebné z neho spraviť živý nástroj strategického plánovania samosprávy. Teda strategický dokument, ktorý je pomôckou pri napĺňaní vízie, priorít a cieľov rozvoja daného územia.

Úlohou tohto dokumentu je teda zmapovať situáciu v obci Sečianky, identifikovať požiadavky obyvateľov, zachytiť ich názory na ďalší vývoj obce a na základe uvedeného vytvoriť Program hospodársko-sociálneho rozvoja obce Sečianky, ktorý je dôležitým podkladom pre jej rozvoj.

Program hospodárskeho a sociálneho rozvoja 2014 - 2020 obce Sečianky je základným strategickým dokumentom, ktorý sa rozhodla obec vypracovať z dôvodu zabezpečenia koncepčného rozvoja obce, ako aj na zlepšenie a zefektívnenie rozhodovania miestnej samosprávy. Je tiež neoddeliteľnou súčasťou pre možnosť čerpania prostriedkov z Európskej únie, ako pre obecný úrad, tak aj pre všetky subjekty na území obce. Program je zameraný na podporu regionálneho rozvoja na miestnej úrovni s dôrazom na sociálnu, ekonomickú a kultúrnu oblasť pre oživenie sociálneho, ekonomického a kultúrneho rozvoja obce, ktorý bude podľa potreby priebežne aktualizovaný a doplňovaný.

Program hospodárskeho a sociálneho rozvoja obce schvaľuje Obecné zastupiteľstvo, ktoré bude zároveň aj realizovať vykonateľnosť, kontrolu, monitorovanie a hodnotenie tohto programu. Program hospodárskeho a sociálneho rozvoja je programom všetkých jeho občanov a bude napomáhať k všestrannému rozvoju obce nezávisle na prípadných politických zmenách v samospráve.

Dôležitou súčasťou prípravy programu hospodárskeho a sociálneho rozvoja je zapojiť poslancov obecného zastupiteľstva a aktivistov obce do prípravy spoločnej budúcnosti, naučiť ich starať sa o seba, o budúcnosť svojej rodiny, svojej ulice a svojej obci.

Štruktúra PHSR 2014 – 2020 obce Sečianky je v súlade s Metodickou príručkou pre vypracovanie PHSR obce vydaným ešte bývalým MVR SR a s Metodikou na vypracovanie



Program hospodárskeho a sociálneho rozvoja Obce Sečianky 2014 - 2020

PHSR obce/VÚC, ktorú vyhotovilo MDV a RR SR (podľa zákona č. 539/2008 Z. z. o podpore regionálneho rozvoja v znení zákona č. 309/2014 Z. z.).

Veľmi dôležitým cieľom tohto dokumentu je zabezpečenie účasti obce na čerpaní finančných prostriedkov zo štrukturálnych fondov Európskej únie.

Definované sú prioritné rozvojové oblasti, ciele, opatrenia a aktivity PHSR obce v súlade so strategickými rozvojovými dokumentmi na úrovni EÚ, SR, NUTS I, NUTS II a NUTS III.



METODICKÁ ČASŤ

1. VÝZNAM A METODIKA SPRACOVANIA PHSR

1.1. Význam a cieľ spracovania PHSR

Regionálny rozvoj sa v súčasnosti uskutočňuje v dvoch vzájomne prepojených koncepcných smerovaniach. Na jednej strane prostredníctvom regionálnej politiky na úrovni vnútroštátnych legislatívnych noriem a na druhej strane na úrovni pomoci regiónom s možnosťou využitia foriem pomoci z fondov Európskej únie.

Vytvorenie komplexného systému regionálneho rozvoja na celoštátnej, regionálnej, ale aj miestnej úrovni bolo cieľom Zákona NR SR č. 539/2008 Z. z. o podpore regionálneho rozvoja, ktorý okrem iného ustanovil i kompetenciu vypracúvať, schvaľovať a pravidelne vyhodnocovať plnenie programu hospodárskeho a sociálneho rozvoja obcí, príp. jeho časti, podieľať sa na ich uskutočňovaní a pravidelne vyhodnocovať ich plnenie.

Podľa § 5 Zákona NR SR č. 539/2008 Z. z. o podpore regionálneho rozvoja sa podpora regionálneho rozvoja vykonáva podľa Národnej stratégie regionálneho rozvoja Slovenskej republiky, programu hospodárskeho rozvoja a sociálneho rozvoja vyššieho územného celku, ako aj programu hospodárskeho rozvoja a sociálneho rozvoja obce.

Získanie finančnej podpory z verejných zdrojov – európskych, štátnych alebo regionálnych – býva pri projektoch zameraných na regionálny rozvoj často podmienené ich zladením s rozvojovou stratégiou príslušnej obce, mikroregiónu či kraja. Podľa tohto zákona majú mať obce schválený PHSR. Podľa § 8 vyššie uvedeného zákona „Program hospodárskeho rozvoja a sociálneho rozvoja obce je strednodobý rozvojový dokument, ktorý je vypracovaný v súlade s cieľmi a prioritami ustanovenými v národnej stratégii a zohľadňuje ciele a priority ustanovené v programe hospodárskeho rozvoja a sociálneho rozvoja vyššieho územného celku, na území ktorého sa obec nachádza a je vypracovaný podľa záväznej časti územnoplánovacej dokumentácie obce.“ PHSR obce nenahrádza územno-plánovacia dokumentácia, ale patrí medzi ostatné podklady využívané v územno-plánovacej činnosti. Na úrovni obce je základným územnoplánovacím dokumentom územný plán obce alebo zóny. Jednotlivé zámery predkladané v



rámci prípravy PHSR musia byť však v súlade s existujúcou schválenou územnoplánovacou dokumentáciou, pričom program rozvoja obce stanovuje iba mieru podpory jednotlivým jeho zámerom.

Program hospodárskeho a sociálneho rozvoja obce je strategický rozvojový dokument. Má byť nositeľom rozvojovej politiky obce, predstáva jej vedenia a obyvateľov o smerovaní rozvoja obce. Spracovaním PHSR dá obec najavo záujem o svoju budúcnosť, ako aj o budúcnosť svojich obyvateľov, pričom v podobe dokumentu PHSR získava obec nástroj na aktívne riadenie rozvoja založené na iniciovaní potrebných a žiaducich zmien. Jasné stanovenie rozvojových priorít umožní obci realizovať dlhodobý rozvoj založený na cielenej stratégii a nie na náhlych, nekoordinovaných rozhodnutiach.

Ide o dokument, ktorý má mať charakter otvorenej, flexibilnej koncepcie, schopnej reagovať na aktuálne zmeny východiskových podmienok. Aby bol PHSR skutočne živým dokumentom, musí byť permanentne aktualizovaný.

Cieľom PHSR je vypracovať takú rozvojovú stratégiu obce, ktorá vyjadruje ekonomické a sociálne záujmy jej občanov a zároveň je v súlade s prijatými koncepciami štátu, vyššieho územného celku, stratégiou rozvoja príslušného mikroregiónu, príp. rezortnými stratégiami, záujmami ochrany životného prostredia, kultúrneho dedičstva a pod. V konečnom dôsledku by mal prispieť k vyváženému rozvoju obce.

Hlavným zámerom programu je zvrátenie nepriaznivých tendencií a rozvoj tých ukazovateľov a oblastí, ktoré môžu z dlhodobého hľadiska vytvoriť podmienky pre dlhodobý udržateľný rozvoj celého územia a jeho zatraktívnenie.

1.2. Metodika a postup spracovania PHSR

Program hospodárskeho a sociálneho rozvoja je strednodobým programovým dokumentom, ktorý zahŕňa:

- analýzu hospodárskeho a sociálneho rozvoja obce, hlavné smery jej vývoja a stanovenie jednotlivých priorít a cieľov
- finančné a administratívne návrhy zabezpečenia realizácie tohto programu
- žiadateľov/prijímateľov zdrojov podľa jednotlivých sektorov



Podľa § 8 Zákona NR SR č. 539/2008 Z. z. o podpore regionálneho rozvoja PHSR obce pozostáva z analyticko-strategickej časti a programovej časti.

Analyticko-strategická časť obsahuje najmä:

- a) súhrnnú geografickú, kultúrno-historickú a sociálno-ekonomickú charakteristiku obce a charakteristiku stavu vybavenosti a obsluhy územia obce,
- b) hodnotenie a analýzu hospodárskej situácie, sociálnej situácie, environmentálnej situácie a situácie v oblasti kultúry a vybavenosti a obsluhy územia obce,
- c) analýzu väzieb strategických dokumentov v oblasti regionálneho rozvoja s územím obce,
- d) určenie rozvojového potenciálu a limitov rozvoja územia obce, definovanie podmienok udržateľného rozvoja obce,
- e) stratégiu rozvoja obce, pri zohľadnení jej vnútorných špecifik, ktorá určí hlavné smery, priority a ciele rozvoja obce,
- f) analýzu finančných potrieb a možností financovania programu hospodárskeho rozvoja a sociálneho rozvoja obce.

Programová a realizačná časť obsahuje najmä:

- a) zoznam opatrení a aktivít pre zabezpečenie realizácie programu hospodárskeho rozvoja a sociálneho rozvoja obce,
- b) inštitucionálne zabezpečenie a organizačné zabezpečenie realizácie programu hospodárskeho rozvoja a sociálneho rozvoja obce,
- c) finančné zabezpečenie jednotlivých opatrení a aktivít, inštitucionálnej a organizačnej stránky realizácie programu hospodárskeho rozvoja a sociálneho rozvoja obce,
- d) systém monitorovania a hodnotenia plnenia programu hospodárskeho rozvoja a sociálneho rozvoja obce s ustanovením merateľných ukazovateľov,
- e) časový harmonogram realizácie programu hospodárskeho rozvoja a sociálneho rozvoja obce.



V procese spracovania PHSR obce Sečianky bol aplikovaný prístup predstavujúci kombináciu expertnej a komunitnej metódy, pričom cieľom je, aby program rozvoja obce nebol len „názorom odborníkov“, ale aby bol zrozumiteľný i pre laikov a slúžil obci a jej obyvateľom.

Analytická časť má charakter komplexného profilu obce a predstavuje prehľad vnútorných zdrojov obce – prírodných, historických, kultúrnych, územno-technických, ľudských, materiálnych a finančných. Táto časť spracovania PHSR predstavuje koncentrovaný zdroj informácií o obci s možnosťou ďalšieho využitia do budúcnosti. Základné zdroje informácií pre tvorbu analýzy poskytla obec Sečianky a využité boli aj existujúce externé zdroje predstavujúce spracované koncepčné materiály (územne Úrad práce, sociálnych vecí a rodiny, Štatistický úrad SR, ap.). Podklady potrebné pre spracovanie SWOT analýzy boli získané formou prieskumu realizovaného realizačným tímom priamo v obci, rozhovormi s pracovníkmi OcÚ, zástupcami samosprávy a občanmi.

Následne sa zadefinovali problémové oblasti predstavujúce najkritickejšie body rozvoja obce, ktorých vznik vyplynul z pripravenej SWOT analýzy, konkrétne z jej slabých stránok a ohrození. Na základe tohto sa získala stratégia rozvoja obce so základnými prioritami jej smerovania v budúcnosti. Obsah stratégie takto predkladá riešenie jednotlivých problémových oblastí rozvoja. Celková stratégia rozvoja obce je rozdelená na víziu, strategický cieľ, prioritné oblasti rozvoja obce, z ktorých vyplynuli opatrenia a následne aktivity.

Aktivity, ktoré si obec zadefinovala sa pretavili do akčných plánov pre jednotlivé oblasti. Akčný plán obsahuje podrobný plán konkrétnych aktivít, ktoré je potrebné vykonať v danom období, daným spôsobom a danými prostriedkami pre dosiahnutie cieľov PHSR obce. Jednotlivé akčné plány a projektové návrhy by mali viesť k naplneniu vízie obce. Sú spracované na úrovni činností, časovej a finančnej náročnosti. Ďalej je tu konkretizovaná zodpovednosť za ich realizáciu a ukazovatele na hodnotenie úspešnosti plnenia cieľov, pričom boli zvažované aj možnosti získania finančných prostriedkov z fondov Európskej únie.



1.3. Charakteristika PHSR a nadväznosť na základné rozvojové dokumenty

1.3.1. Charakteristika PHSR

Prostredníctvom PHSR bude obec Sečianky naplňať svoje rozvojové plány, a tým a bezpečovať svoj rozvoj v budúcnosti. Dokument predstavuje súbor prioritných oblastí, opatrení a cieľov smerujúcich k oživeniu hospodárskeho a sociálneho rozvoja obce.

Dokument PHSR sa skladá z nasledovných častí:

- **metodická časť PHSR** – opisuje význam a metodiku spracovania PHSR, bližšie charakterizuje význam a ciele dokumentu, opisuje metodiku a spôsob spracovania dokumentu, približuje základné pojmy danej problematiky, ako aj súlad so základnými strategickými dokumentmi na podporu regionálneho rozvoja pre obdobie 2014 – 2020,
- **analyticko-strategická časť PHSR** – predstavuje hospodárske a sociálne východiská obce Sečianky, ktoré predstavujú nevyhnutný predpoklad pre definovanie rozvojovej stratégie a popisujú hlavné sociálno-ekonomické súvislosti vývoja, opisuje programovú štruktúru pre dané programovacie obdobie, konkrétne víziu obce, stratégiu rozvoja obce
- **programová a realizačná časť PHSR** – obsahuje jednotlivé priority a akčné plány, jedná sa o realizačnú časť s možnosťami inštitucionálneho a organizačného zabezpečenia realizácie dokumentu PHSR.

1.3.2. Nadväznosť PHSR na základné rozvojové dokumenty

Definované prioritné rozvojové oblasti, ciele, opatrenia a aktivity PHSR obce sú v súlade so strategickými rozvojovými dokumentmi na úrovni EÚ, SR, NUTS I, NUTS II a NUTS III.

Dokumenty nadnárodnej úrovne:

- **Stratégia Európa 2020**

Európa 2020 je desaťročná stratégia Európskej únie v oblasti rastu. Nezameriava sa však iba na prekonanie krízy, ale jej cieľom je odstrániť nedostatky aktuálneho rastového modelu a vytvoriť podmienky pre taký typ rastu, ktorý je inteligentnejší, udržateľnejší a inkluzívnejší. Na účely hodnotenia pokroku bolo v rámci stratégie nastavených päť hlavných cieľov, ktoré by EÚ



mala splniť do roku 2020. Týkajú sa zamestnanosti, vzdelávania, výskumu a inovácie, sociálneho začlenenia a chudoby a oblasti klímy a energetiky.

Základom stratégie sú tri vzájomne sa dopĺňajúce priority:

- o Inteligentný rast: vytvorenie hospodárstva založeného na znalostiach a inovácii.
- o Udržateľný rast: podporovanie ekologickejšieho konkurencieschopnejšieho hospodárstva, ktoré efektívnejšie využíva zdroje.
- o Inkluzívny rast: podporovanie hospodárstva s vysokou mierou zamestnanosti, ktoré zabezpečí sociálnu a územnú súdržnosť.

• **Partnerská dohoda Slovenskej republiky na roky 2014 – 2020**

Partnerská dohoda Slovenskej republiky na roky 2014 – 2020 je základný strategický dokument s celoštátnym dosahom, ktorý vypracuje Slovenská republika za účasti partnerov v súlade s prístupom viacúrovňového riadenia a ktorým sa stanoví stratégia, priority a opatrenia pre účinné a efektívne využívanie prostriedkov Európskych štrukturálnych a investičných fondov za účelom dosahovania cieľov stratégie Európa 2020.

Úlohou PD SR je definovať strategický prístup na riešenie identifikovaných disparít a rozvojových potrieb, ktoré v súčasnosti bránia dostatočne naplňať stratégiu inteligentného, udržateľného inkluzívneho rastu a zvyšovať kvalitu života.

Hlavným cieľom PD SR je zvyšovanie kvality života obyvateľov SR prostredníctvom vytvárania nových pracovných miest, inteligentného, udržateľného a inkluzívneho rastu.

Priority pre financovanie:

1. Podnikateľské prostredie priaznivé pre inovácie,
2. Infraštruktúra pre hospodársky rast a zamestnanosť,
3. Rozvoj ľudského kapitálu a zlepšenie účasti na trhu práce,
4. Trvalo udržateľné a efektívne využívanie prírodných zdrojov,
5. Moderná a profesionálna verejná správa.

Operačné programy (OP)

1. **Výskum a inovácie (VaI)** – špecifická priorita: Posilnenie výskumu, technologického rozvoja a inovácií, podpora konkurencieschopnosti podnikov a služieb najmä prostredníctvom inovácií, Zlepšiť dostupnosť, využívanie a kvalitu informačno-komunikačných technológií.



Zvýšenie konkurencie schopnosti malých a stredných podnikov, poľnohospodárskeho sektora (v prípade EPFRV) a sektora rybného hospodárstva a akvakultúry (v prípade EFNRH), investovanie do vzdelania, školení a odbornej prípravy, zručností a celoživotného vzdelávania.

2. **Integrovaná infraštruktúra (II)** – špecifická priorita: Podpora udržateľnej dopravy a odstraňovanie prekážok v kľúčových sieťových infraštruktúrach,

3. **Ľudské zdroje (ĽZ)** – špecifická priorita: Podpora udržateľnosti a kvality zamestnanosti a mobility pracovnej sily Podpora sociálneho začlenenia, boj proti chudobe a akejkoľvek diskriminácie. Investície do vzdelávania, rozvoja schopností a celoživotného vzdelávania.

4. **Kvalita životného prostredia (KŽP)** – špecifická priorita: Podpora prechodu na nízkouhlíkové hospodárstvo vo všetkých sektoroch. Zachovanie a ochrana životného prostredia a podpora efektívneho využívania zdrojov. Podpora prispôsobovania sa zmenám klímy, predchádzanie a riadenie rizika.

5. **Efektívna verejná správa (EVS)** – špecifická priorita: Zlepšenie prístupu k informáciám a komunikačným technológiám a zlepšenie ich využívania

a kvality. Posilnenie inštitucionálnych kapacít verejných orgánov a zainteresovaných strán a efektívnosť verejnej správy.

6. **Integrovaný ROP (IROP)** – špecifická priorita: Regionálna infraštruktúra a politika. Samostatným režimom sa budú riadiť programy:

- **Technická pomoc (TP)**
- **Rybné hospodárstvo (RH)**
- **Program rozvoja vidieka (PRV)**
- **Európska územná spolupráca (EÚS)**
- **Program INTERACT (PI)**

Dokumenty národnej úrovne:

- **Národná stratégia regionálneho rozvoja SR na roky 2014 – 2020**

Národná stratégia je východiskový strategický dokument, ktorého cieľom je komplexne určiť strategický prístup štátu k podpore regionálneho rozvoja v SR. Jej úlohou je pre región na úrovni NUTS 3:

- identifikovať jeho vnútorný potenciál a špecifikovať jeho možnú konkurencieschopnosť



v rámci SR,

- charakterizovať jeho špecifické stránky a z nich vyplývajúce hlavné konkurenčné výhody v rámci SR ako aj v európskom kontexte,
- určiť jeho rozvojové strategické ciele a priority.

Národná stratégia bola vypracovaná v súlade s inými strategickými a koncepčnými dokumentmi, napr. v oblasti politiky súdržnosti nadväzuje na Národný strategický referenčný rámec SR 2007 - 2013 (vrátane operačných programov), v oblasti územného rozvoja je koordinovaná súbežne s aktualizáciou KURS 2001. Národná stratégia tiež vychádza z Lisabonskej stratégie EÚ a jej rozpracovania pre Slovensko v rámci dokumentov, ako je Stratégia rozvoja konkurencieschopnosti Slovenska do roku 2010, Národný program reforiem SR a Modernizačný program Slovensko 21.

NSRR je zároveň východiskový dokument pre spracovanie nového programového dokumentu na využívanie finančných prostriedkov z fondov EÚ po roku 2013.

V súlade s Lisabonskou stratégiou, v ktorej je stanovený cieľ vytvoriť konkurencieschopnú, pracovné miesta vytvárajúcu a na poznatkoch založenú ekonomiku, ktorá je charakterizovaná rastom, sociálnou súdržnosťou a úctou k životnému prostrediu, bude potrebné i naďalej v Slovenskej republike zamerať pozornosť na rozvoj: ľudských zdrojov, podnikateľského prostredia, vedy, výskumu a inovácií, životného prostredia.

Strategickým cieľom NSRR je „Integrovaným a výsledkovo orientovaným prístupom k regionálnemu rozvoju a na základe využitia vnútorného potenciálu regiónov zvýšiť do roku 2030 adaptabilitu, konkurencieschopnosť a výkonnosť regiónov pri súčasnom zvyšovaní kvality života ich obyvateľov a pri rešpektovaní princípov trvalo udržateľného rozvoja.“

Prioritné oblasti národného rozvoja:

Prioritná oblasť 1: Veda, výskum a inovácie

Prioritná oblasť 2: Ľudské zdroje

Prioritná oblasť 3: Zamestnanosť

Prioritná oblasť 4: Konkurencieschopnosť, rast a podnikateľské prostredie

Prioritná oblasť 5: Životné prostredie - zmeny klímy, obnoviteľné energetické zdroje



- **Stratégia rozvoja konkurencieschopnosti Slovenska** (schválená uznesením vlády SR) – Lisabonská stratégia pre Slovensko
- **Národný strategický referenčný rámec 2007 - 2013**
- **Národná stratégia trvalo udržateľného rozvoja** (schválená uznesením vlády SR)
- **Národný program reforiem SR na r. 2011 - 2014** (schválený uznesením vlády SR)
- **Koncepcia územného rozvoja Slovenska 2013** (schválená uznesením vlády SR)
- **Politika súdržnosti v rokoch 2014 - 2020**
- **Program odpadového hospodárstva SR na roky 2011 – 2015**
- **Stratégia, zásady a priority štátnej environmentálnej politiky** – zásadou vytýčenou v spomínanom dokumente je aj minimalizácia vzniku, využívanie a správne zneškodňovanie odpadov

Dokumenty regionálnej úrovne:

- Program hospodárskeho a sociálneho rozvoja Banskobystrického samosprávneho kraja (BBSK) na roky 2015-2023.

NSRRSR zadefinovala strategické ciele BBSK nasledovne:

- doprava a zvyšovanie dostupnosti a atraktivity územia (integrovaná doprava),
- rozvoj ľudských zdrojov a zvyšovanie kvality života obyvateľov prostredníctvom informatizácie verejnej správy a podporou projektov v oblasti elektronických služieb,
- poľnohospodárstvo, lesníctvo a rozvoj vidieka,
- inovácie a rast konkurencieschopnosti priemyslu v rozhodujúcich sektoroch a pri využívaní obnoviteľných zdrojov energie.

Na základe uvedeného boli určené prioritné oblasti:

PO 1: Veda, výskum a inovácie

PO 2: Ľudské zdroje

PO 3: Zamestnanosť

PO 4: Konkurencieschopnosť, rast a podnikateľské prostredie

PO 5: Životné prostredie, zmeny klímy a obnoviteľné zdroje energie

(http://ocuholisa.sk/dokumenty/phsr_obec_holisa_2014.pdf, 2014).



Víziou obce je zabezpečiť hospodársky a ekonomicky rast pri dodržaní podmienok TUR a využití obnoviteľných zdrojov energie, kvalitne zabezpečenie životných potrieb obyvateľstva v kontexte zachovania a rozvoja kultúrnych tradícií a zvykov v obci využívajúc úzku spoluprácu verejného, neziskového i podnikateľského sektoru a občanov.

Dosiahnutím stanovených cieľov sa zlepši miestna infraštruktúra, podporí sa rozvoj miestneho vidieckeho podnikania, vytvorenie nových pracovných príležitostí, poskytnú sa kvalitnejšie základné služby samotnému obyvateľstvu i návštevníkom vidieka, čo v dôsledku prispeje k rozvoju vidieckeho turizmu v obci a zvýši sa atraktivita obce, okolitých obcí i regiónu.

Finančne prostriedky, ktoré získame z Európskych fondov, musíme čo najefektívnejšie vynaložiť. Pomáhať obciam by mali odborníci, ktorí sú vzdelaní, skúsení a majú určitú motiváciu. Musíme takých odborníkov udržať v regióne ba aj v obci, aby kapacita mladých vzdelaných ľudí čím ďalej rástla.

Dokument na dosahovanie cieľov rozvoja obce Sečianky je jedným z podporných dokumentov, ktorý obsahuje podrobne detaily a ciele programu.

Poslaním PHSR obce Sečianky je zabezpečiť kontinuitu rozvoja obce. Je to zároveň otvorený dokument, ktorý sa môže podľa vopred stanovených pravidiel dopĺňať a aktualizovať.

1.4. Základné pojmy

Akčný plán – predstavuje súbor logicky a hierarchicky prepojených súčastí programu podporujúcich realizáciu strategického cieľa, pričom súčasťou akčného plánu sú špecifické ciele, opatrenia a úlohy.

Centrálny koordinačný orgán (CKO) – Dňa 13. marca 2013 bol prijatý zákon č. 60/2013 Z. z., ktorým sa mení a dopĺňa zákon č. 575/2001 Z. z. o organizácii činnosti vlády a organizácii ústrednej štátnej správy v znení neskorších predpisov. Uvedeným zákonom došlo k presunu kompetencie Ministerstva dopravy, výstavby a regionálneho rozvoja SR (ďalej len „MDVRR SR“) v oblasti koordinácie využívania finančných prostriedkov z fondov EÚ na ÚV SR s účinnosťou od 1. apríla 2013. Od tohto dátumu ÚV SR vykonáva funkciu CKO a zodpovedá za prípravu PD SR na obdobie 2014 – 2020.



Cieľ Európska územná spolupráca – jeden z dvoch cieľov kohéznej politiky EÚ financovaný z ERDF. V rámci cieľa Európska územná spolupráca sa z ERDF podporuje: cezhraničná spolupráca (podporované regióny na úrovni NUTS 3); nadnárodná spolupráca (regióny na úrovni NUTS 2); medziregionálna spolupráca (celé územie Európskej únie).

Cieľ Investovanie do rastu a zamestnanosti – jeden z dvoch cieľov kohéznej politiky EÚ financovaný z KF, ERDF a ESF. Prostriedky pre cieľ „Investovanie do rastu a zamestnanosti“ sa rozdelia medzi tieto 3 kategórie regiónov úrovne NUTS 2: menej rozvinuté regióny, ktorých HDP na obyvateľa je menej ako 75 % priemerného HDP v EÚ-27; prechodné regióny, ktorých HDP na obyvateľa je medzi 75 % a 90 % priemerného HDP v EÚ-27; viac rozvinuté regióny, ktorých HDP na obyvateľa je viac ako 90 % priemerného HDP v EÚ-27.

Činnosť (aktivita) – v rámci programov a projektov je chápaný ako vecne, časovo, finančne, organizačne alebo inak vymedzený samostatný prvok, zahrňujúci skupinu krokov alebo podrobnejších úloh vykonávaných v procese programu/projektu so svojimi hmotnými alebo nehmotnými vstupmi a výstupmi (výsledkami).

Disparity – sú hlavné prekážky, bariéry, ktoré je nutné prekonať, aby bol dosiahnutý cieľ stratégie. Sú výsledkom syntézy identifikovaných slabých stránok a ohrození, uvedených v SWOT analýze.

Efektívnosť – pomer medzi finančným vstupom a dosiahnutým výstupom, výsledkom, a/alebo dopadom.

Európska únia – je politické a ekonomické zoskupenie demokratických štátov, ktoré sa dobrovoľne spojili do tohto zoskupenia na dosiahnutie spoločných cieľov a jednoty v Európe pomocou jednotnej zahraničnej a vnútornej politiky. Európska únia však nie je dnes konečnou formou integrácie a bude sa ďalej rozširovať, tak ako sa budú vytvárať podmienky pre toto rozširovanie v samotnej EÚ, ako aj v štátoch, ktoré budú do EÚ vstupovať.

Európsky fond regionálneho rozvoja (ERDF) – finančný nástroj štrukturálnej a regionálnej politiky EÚ, ktorý prispieva k financovaniu pomoci na posilnenie ekonomickej a sociálnej súdržnosti odstraňovaním regionálnych rozdielov cestou podpory rozvoja a štrukturálneho prispôsobenia sa regionálnych ekonomík. Zahŕňa aj adaptáciu upadajúcich priemyselných regiónov a zaostávajúcich regiónov a podporu cezhraničnej, nadnárodnej a medziregionálnej spolupráce (článok 2 nariadenia o ERDF).



Európsky sociálny fond (ESF) – ide o finančný nástroj štrukturálnej a regionálnej politiky EÚ prispievajúc k napĺňaniu priorít EÚ ako posilňovanie ekonomickej a sociálnej súdržnosti zlepšovaním podmienok pre zamestnanosť a tvorbu pracovných príležitostí, podporou vyššej úrovne zamestnanosti a väčšieho počtu a lepších pracovných miest. A to cestou podpory politik členských krajín s cieľom dosiahnuť plnú zamestnanosť, kvalitu a produktivitu práce, propagovať sociálne začleňovanie (inklúziu), vrátane prístupu znevýhodnených ľudí k práci, a znižovať národné, regionálne a miestne rozdiely (článok 2 nariadenia o ERDF).

Faktory rozvoja – predstavujú hlavné impulzy, ktorých využitie vedie k zmiernovaniu identifikovaných disparít. Faktory rozvoja môžu predstavovať existujúce, alebo budúce impulzy.

Inovačné póly rastu – sú tvorené definovanými centrami osídlenia (krajské mestá, mestá sídiel okresných a obvodných úradov) a časťou území ťažísk osídlenia prvej a druhej úrovne (súčasťou týchto ťažísk sú okrem vyššie spomínaných centier osídlenia aj niektoré centrá, ktoré sú označované ako kohézne póly rastu) v súlade s Koncepciou územného rozvoja SR.

Kohézne póly rastu – sú tvorené definovanými centrami osídlenia kohézneho významu v príslušnom území. Plnia niektoré funkcie vyššieho významu aj pre priľahlé obce. Sú v nich sústredené rozhodujúce zariadenia lokálneho významu. Sú to predovšetkým centrá, ktoré plnia už v súčasnosti niektoré funkcie vyššieho významu aj pre priľahlé obce, a ktoré spĺňajú dobré lokalizačné faktory s dostupnosťou priľahlých obcí.

Kohézny fond – finančný nástroj kohéznej politiky EÚ na účely posilnenia hospodárskej a sociálnej súdržnosti Spoločenstva v záujme podpory trvalo udržateľného rozvoja (čl. 1 nariadenia o KF). Oprávnené na financovanie z KF sú tie členské štáty, ktorých HND na obyvateľa v PPS vypočítaný na základe údajov Spoločenstva za posledné tri dostupné roky je nižší ako 90% priemeru Spoločenstva (čl. 5 všeobecného nariadenia).

Kritická oblasť – je to problémová oblasť, ktorá najviac obmedzuje budúci rozvoj a preto potrebuje zásah verejnej správy – alokáciu verejných financií. Kritická oblasť predstavuje ďalšiu etapu programovania, v ktorej sa vytvárajú logické štruktúry (SWOT) z voľne združených faktov v popisnej analýze.

Marginalizované rómske komunity – koncentrácie Rómov, ktorí trpia vysokou mierou sociálnej exklúzie a deprivácie.

Národná stratégia regionálneho rozvoja – Národná stratégia bola vypracovaná v súlade s inými strategickými a koncepčnými dokumentmi, napr. v oblasti politiky súdržnosti nadväzuje



na Národný strategický referenčný rámec SR 2007 - 2013 (vrátane operačných programov), v oblasti územného rozvoja je koordinovaná súbežne s aktualizáciou KURS 2001. Národná stratégia tiež vychádza z Lisabonskej stratégie EÚ a jej rozpracovania pre Slovensko v rámci dokumentov, ako je Stratégia rozvoja konkurencieschopnosti Slovenska do roku 2010, Národný program reforiem SR a Modernizačný program Slovensko 21.

NATURA 2000 – je názov sústavy chránených území členských krajín Európskej únie a jej hlavným cieľom je zachovanie prírodného dedičstva, ktoré je významné nielen pre príslušný členský štát, ale najmä pre EÚ ako celok. Táto sústava chránených území má zabezpečiť ochranu najvzácnejších a najviac ohrozených druhov voľne rastúcich rastlín, voľne žijúcich živočíchov a prírodných biotopov vyskytujúcich sa na území štátov Európskej únie a prostredníctvom ochrany týchto druhov a biotopov zabezpečiť zachovanie biologickej rôznorodosti v celej Európskej únii.

Opatrenie – prostriedok, ktorým po určitú dobu zabezpečujeme príslušnú prioritu. Ako súbor podmienok pre riešenie projektov a finančných podpôr k jednému cieľu. V programoch predstavuje konkretizáciu cieľov priority (napr. definíciu činností, ktoré program podporuje, kritéria pre výber projektov a ich sledovanie, kritéria pre žiadateľov podpory, pravidlá financovania). Ide vlastne o pomenovanie zásahu verejnej správy za účelom dosiahnutia špecifických cieľov. Opatrenie obsahuje nástroje, ktoré môžu mať charakter programu, projektu, založenia inštitúcie, regulácie prostredníctvom normy, finančného mechanizmu (grantová alebo pôžičková schéma). Opatrenie okrem toho predstavuje súbor činností smerujúcich k efektívnej alokácii verejných zdrojov a vymedzuje priestor pre spoluprácu všetkých partnerov s dlhodobým záujmom v území.

Operačný program – dokument predložený členským štátom a prijatý Komisiou, ktorý určuje stratégiu rozvoja pomocou jednotného súboru priorít, na dosiahnutie ktorých sa bude žiadať pomoc z niektorého fondu alebo v prípade cieľa konvergencia z Kohézneho fondu a ERDF (článok 2 všeobecného nariadenia).

Pamäťové a fondové inštitúcie – inštitúcie zaoberajúce sa uchovávaním, ochranou a sprístupňovaním spoločenského poznania, poznatkov o kultúrnom dedičstve, umení a kultúre, jedinečných informácií a predmetov odbornej a laickej verejnosti. Medzi pamäťové a fondové inštitúcie patria archívy, knižnice, múzeá, galérie, pracoviská pre ochranu pamiatkového fondu, špecializované ústavy, špecializované odborné pracoviská v oblasti kultúry, vysoké školy,



Slovenská akadémia vied, organizácie pre správu a ochranu autorských práv a organizácie na ochranu duševného a priemyselného vlastníctva.

Partnerská dohoda – v zmysle legislatívy (nariadení) Európskej únie každý členský štát predkladá pred začiatkom programového obdobia Európskej komisii vlastný rámcový programový dokument, Národnú stratégiu regionálneho rozvoja. Tento dokument predstavuje primárny nástroj na prípravu programovania fondov. Stanovuje národné priority, ktoré budú spolufinancované zo štrukturálnych fondov a Kohézneho fondu v nadväznosti na Strategické usmernenia Spoločenstva, ktoré definujú rámce pre intervencie fondov na európskej úrovni. Zabezpečuje, že pomoc z fondov bude využitá v súlade so Strategickými usmerneniami Spoločenstva. Taktiež určí prepojenie medzi prioritami Spoločenstva na jednej strane a Národným programom reforiem na druhej strane. Návrh všeobecného nariadenia Rady, čl. 25, ods. 3 dáva členskému štátu na výber, či začleniť cieľ Európska územná spolupráca do NSRR. NSRR musí povinne obsahovať iba cieľ konvergencia a cieľ Regionálna konkurencieschopnosť a zamestnanosť.

Póly rastu – sú charakteristické prítomnosťou expandujúcich odvetví umiestnených v urbanizovanej oblasti, vyvolávajúce zmeny v ekonomických aktivitách lokalizovaných v zóne svojho vplyvu, ktoré sa prejavujú vo vyššej ekonomickej výkonnosti a konkurencieschopnosti daného územia v porovnaní s ostatnými územiami v regióne. Najvýznamnejšie (najväčšie) póly rastu determinujú vývoj výkonnosti a konkurencieschopnosti okrem úrovne regiónu aj na úrovni celého národného hospodárstva.

Princípy regionálnej politiky – základných princípov je päť a sú definované nasledovne:
Partnerstvo – všetci partneri (vláda, regionálne aj miestne subjekty, podniky, zástupcovia univerzít, nevládne organizácie atď.) sa majú aktívne podieľať na plánovaní a realizácii investícií ako aj na všetkých ostatných projektoch.

Subsidiarita – rozhodovanie bude prebiehať na najnižšej praktickej úrovni. Národné rozvojové dokumenty sú schvaľované Komisiou v Bruseli, ale koncipované a spravované sú národnými a regionálnymi orgánmi členskej krajiny.

Programovanie – všetky projekty musia zapadať do ucelenej niekoľkoročnej stratégie. EÚ kladie dôraz na komplexné posúdenie a riešenie problémových regiónov. A z toho dôvodu sú pre jednotlivé regióny spracovávané operačné programy, ktoré vyhodnocujú silné a slabé stránky regiónov a navrhujú spôsob riešenia problematických oblastí.



Doplnkovosť – peniaze fondov sú pridávané ku štátnemu rozpočtu, ale nenahradzujú ho. Štátne výdaje musia zostať na rovnakej úrovni ako predtým. Očakáva sa štátny príspevok na každý projekt. Na projekty, ktoré patria do kategórie Cieľa Konvergencia bude Európska únia prispievať maximálne 75% z ich ceny.

Koncentrácia – fondy sa budú sústreďovať do najproblémovnejších regiónov a na realizáciu najdôležitejších opatrení. Cieľom rozhodne nie je realizácia malých projektov, ktoré nemôžu zaistiť požadovaný rozvojový efekt.

Priorita – všeobecne predstavuje prednosť pred niečím, prednostný význam alebo právo, dôležitosť a prvenstvo v poradí. Ide teda o výber a stanovenie dôležitosti v rámci každej úrovne programu. Kritériom pre výber sú realizovateľnosť, ekonomická efektivita, ale aj politická priechodnosť. Pre tvorbu programov je pojem možné využiť pre stanovenie poradia (ohodnotenie) dôležitosti riešenia jednotlivých problémov zo zoznamu problémov. Poradie potom určuje, ktoré preferované problémy máme riešiť v projektoch.

Prioritná os – jedna z priorít stratégie v operačnom programe, ktorá sa skladá zo skupiny navzájom súvisiacich operácií s konkrétnymi, merateľnými cieľmi. Prioritná os operačného programu sa rovná jednej konkrétnej strategickej/špecifickej priorite Národnej stratégie regionálneho rozvoja SR na roky 2014 – 2020.

Regionálne členenie – Európska únia bola systematicky rozdelená na štatistické oblasti jednotky NUTS. Existuje celkom päť úrovní NUTS. V prípade Slovenskej republiky je toto delenie nasledovné:

NUTS I – Slovenská republika, NUTS II – Región Bratislavský kraj, západné Slovensko, stredné Slovensko, východné Slovensko, NUTS III – kraje, NUTS IV – okresy, NUTS V – sídla.

Riadiaci orgán – jeden alebo viac vnútroštátnych, regionálnych alebo miestnych orgánov či subjektov menovaných členskými štátmi pre účely riadenia podpory zo štrukturálnych fondov. Stanovuje sa riadiaci orgán pre každý operačný program a iniciatívy ES.

Sprostredkovateľský orgán – každý orgán alebo verejnoprávny orgán alebo súkromný subjekt, ktorý koná pod vedením riadiaceho (sprostredkovateľský orgán pod riadiacim orgánom) alebo certifikačného orgánu (sprostredkovateľský orgán pod certifikačným orgánom) alebo ktorý vykonáva povinnosti v mene takéhoto orgánu vo vzťahu k príjmom vykonávajúcim operácie.



Strategický cieľ – predstavuje víziu, pohľad do budúcnosti, ktorý chceme dosiahnuť v danom území v najbližších 5 až 7 rokoch. Predstava života obyvateľov obce a životných podmienok v časovom horizonte, na koniec ktorého sme schopní reálne dospieť. Vízia je ekvivalentom pojmu strategický, globálny cieľ, hlavný strategický cieľ. Ide vlastne o modelovaný stav obce, ktorý chceme v určitom časovom horizonte dosiahnuť. Predstavuje výsledok pôsobenia opatrení a úloh pri naplnení základných východísk.

Špecifický cieľ – je odvodený zo strategického cieľa s nadväznosťou na prioritu. Predstavuje popísanie stavu, ktorý chceme v určitom časovom horizonte dosiahnuť. Ide o vyjadrenie určitého zámeru ako riešiť časť zo súboru problémov, ktoré rieši strategický cieľ. Špecifický cieľ má byť merateľný. Má mieru, ktorej hodnoty vyjadrujeme pomocou merateľných jednotiek (počet osôb, bytov, obyvateľov, pracovné miesta, km, m², Sk a pod). Ciele, ktoré chceme dosiahnuť v danom čase a danom priestore obce alebo regiónu sú stanovené hodnotami týchto mier.

Štrukturálne fondy EÚ – sú nástroje regionálnej politiky, prostredníctvom ktorých plynú finančné prostriedky, vyčlenené v rámci regionálnej politiky, do členských štátov. Napomáhajú riešiť dlhodobé problémy. Používajú sa v úzkej spolupráci členských štátov a regionálnych orgánov k podpore hospodárskeho vývoja tak, aby zmenšili rozdiely medzi regiónmi a sociálnymi skupinami. Štrukturálne fondy sú štyri (Európsky fond regionálneho rozvoja – ERDF, Európsky sociálny fond – ESF, Európsky poľnohospodársky podporný a záručný fond – EAGGF, Finančný nástroj pre riadenie rybolovu – FIFG), ku ktorým sa samostatne priraduje Kohézny fond.

Trvalo udržateľný rozvoj – taký rozvoj, ktorý umožňuje uspokojovanie potrieb súčasných generácií bez toho, aby boli ohrozené nároky budúcich generácií na uspokojovanie ich potrieb. Trvalo udržateľný rozvoj zahŕňa zložky: ekonomickú, sociálnu a environmentálnu. Je podmienkou rozvoja, ktorý obmedzuje výnosy požiadavkou trvalého zachovania rozsahu služieb a kvality zdrojov v danom území. Pre neobnoviteľné zdroje berie v úvahu neustálu potrebu nahradzovania zdrojov. Pre obnoviteľné zdroje je to miera využívania do limitu regeneračných schopností.

Úloha – predstavuje hierarchicky najnižšie postavenú zložku programu, pričom má nasledujúcu charakteristiku: špecifická činnosť vykonávaná v rámci opatrenia, najkonkrétnejšie pomenovanie riešenia problému, obsahuje zodpovednosť, termíny a financovanie.



ANALYTICKO-STRATEGICKÁ ČASŤ

2. AUDIT ZDROJOV

2.1. Charakteristika obce

2.1.1. Základné údaje o obci

- Sídlo: Obec Sečianky, Sečianky 89, PSČ: 991 10
- Telefón: +421474888118
- Web: www.secianky.ocu.sk
- Email: ocusecianky@gmail.com
- Administratívne začlenenie:
 - Kraj: Banskobystrický
 - Okres: Veľký Krtíš
- IČO: 00648574
- DIČ: 2021173440
- Kód obce: 516333
- Počet obyvateľov: 385
- Rozloha: 785 ha
- Nadmorská výška obce: 165 m n.m
- Prvá písomná zmienka: 1243
- Starosta: PhDr. Jozef Deák
- Počet poslancov OcZ: 5
- Komisie OZ:
 - Komisia životného prostredia a protipovodňovej komisie
 - Komisia na ochranu verejného záujmu pri výkone funkcie starostu obce
 - Komisia kultúrno-školskej a športovej
 - Komisia na ochranu verejného poriadku a na prešetrovanie sťažností
 - Komisia sociálno-zdravotnej.



2.1.2. Poloha obce

Obec Sečianky sa rozprestiera v južnej časti stredného Slovenska, v Ipeľskej Kotline.

Administratívne je začlenená do Banskobystrického kraja, okresu Veľký Krtíš. Leží na juhozápadnom okraji okresu.

Najbližšími hraničnými priechodmi do susednej Maďarskej republiky k obci sú priechody Šahy, vzdialené 15 km a Slovenské Ďarmoty vzdialené 20 km. Bezprostrednými susednými obcami sú: zo severu obec Kleňany, z juhozápadnej strany Veľká Ves nad Ipľom, z juhovýchodnej strany Balog nad Ipľom a zo severovýchodnej strany obec Vinica. Najbližšie väčšie mestá sú Šahy, vzdialené 15 km, vzdialenejšie sú Balažské Ďarmoty (Maďarsko) 20 km od obce a Veľký Krtíš, vzdialené 36 km od obce.

Obec leží v nadmorskej výške 160 metrov. Rozloha jej katastra je 785 ha, z toho intravilán tvorí 48 ha a extravilán 737 ha.



Lokalizácia okolia obce Sečianky

Prírodné zdroje

2.1.3. Klimatické pomery a zrážky

Oblasť Ipeľskej pahorkatiny, v ktorej sa nachádza obec Sečianky, patrí do teplej klimatickej oblasti, do podoblasti suchého, okrsku teplého, vyznačujúceho sa miernou zimou



a dlhším slnečným svitom. Počet letných dní v roku je 50, kedy teplota dosahuje viac ako 25°C. Južné časti Ipeľskej pahorkatiny sa nachádzajú v klimateknej oblasti teplej, mierne suchej, s miernou zimou. Severné pahorkatiny Ipeľskej kotliny majú teplú, mierne vlhkú klímu s chladnou zimou. Hlavné klimatotvor činitele, ktoré určujú ráz podnebia, sú: slnečné žiarenie, atmosférická cirkulácia, nadmorská výška, zrážky, charakter zemského povrchu.

Podľa dlhodobých priemerných ročných teplôt vzduchu a ďalších teplotných charakteristík najteplejšou časťou Ipeľskej kotliny je jej južná časť. V týchto oblastiach sú priemerné ročné teploty vzduchu nad 9 °C, vo vegetačnom období sa pohybujú okolo 16 °C.

Podľa ročného chodu teploty vzduchu je mesiac január najchladnejším a najteplejším je jún. Letné extrémny dosahujú 30 – 35 °C, v zimnom období maximálne teploty dosahujú 11 – 15 °C a minimálne teploty vzduchu až -30 °C.

Z údajov priemerných mesačných a ročných úhrnov zrážok vyplýva, že najnižšie úhrny zrážok sú v Ipeľskej kotline, kde dosahujú 550 – 600 mm/rok. Smerom k severnejším okrajom kotliny zrážky postupne narastajú na priemerných 600 – 650 mm. Najväčšia časť zrážok spadne v apríli až v septembri, 300- 330 mm. Na zimné mesiace pripadá 240 – 290 mm zrážok.

Najbohatšie na zrážky sú mesiace máj – júl 60 až 70 mm, najmenej zrážok pripadá na mesiac január 31 – 37 mm a september 35 – 41 mm.

Vďaka priebehu maximálnych vysokých zrážok a teplôt sa vytvárajú pomerne dobré podmienky pre vegetáciu a poľnohospodárstvo.

2.1.4. Hydrologické pomery

Extravilánom obce preteká Sečiansky potok. Je to jeden z pravostranných prítokov Ipľa a vlieva sa do tejto rieky pri obci Veľká Ves nad Ipľom.

Ipel' – 232,5 km dlhý ľavostranný prítok Dunaja. V dĺžke 140 km tvorí hranicu s Maďarskou republikou. Pramení v západnej časti Slovenského Rudohoria vo Veporských vrchoch vo výške 1050 m n. m. Ústí do Dunaja pri obci Chľaba (110 m n. m.). Celková rozloha povodia Ipľa je 5150 km². Tok sa delí na tri časti, pričom spomínanú časť Ipľa pri obci Sečianky možno označiť ako stredný tok.



2.1.5. Pôdne pomery

Poľnohospodársky pôdny fond je nezastupiteľnou zložkou životného prostredia a nenahraditeľným prírodným zdrojom, preto spôsob využívania pôdy musí byť primeraný prírodným podmienkam, musí zaručovať obnovu prirodzených vlastností, funkčnú spätosť prírodných procesov a nesmie ohrozovať ekologickú stabilitu.

Výrazná geologická pestrosť a geomorfologická členitosť umožnila vznik celého radu svojráznych genetických typov od redzín a pararedzín, cez černozeme, hnedozeme, ilimerizované pôdy, hnedé pôdy až po pseudogleje.

Nivná pôda typická – sa vytvorila na stredne ťažkých sedimentoch, v blízkosti rieky, kde sa prejavili jej drenážny účinok a hladina dlhodobo neovplyvňovala jej pôdny profil.

Vzdialenejšie od rieky sa nachádzajú **hnedozeme**, ktoré sú pre svoje agrofyzikálne a agrotechnické vlastnosti veľmi priaznivé pre poľnohospodárstvo. Vyznačujú sa vysokým stupňom zornenia.

Nivná pôda glejová – vznikla väčšinou na ťažkých substrátoch, kde sa neprejavoval jej drenážny účinok a pôdny profil bol ovplyvnený hladinou podzemnej vody, ktorej hĺbka je vo vegetačnom období 1 m a mimo vegetačného obdobia zvýšená.

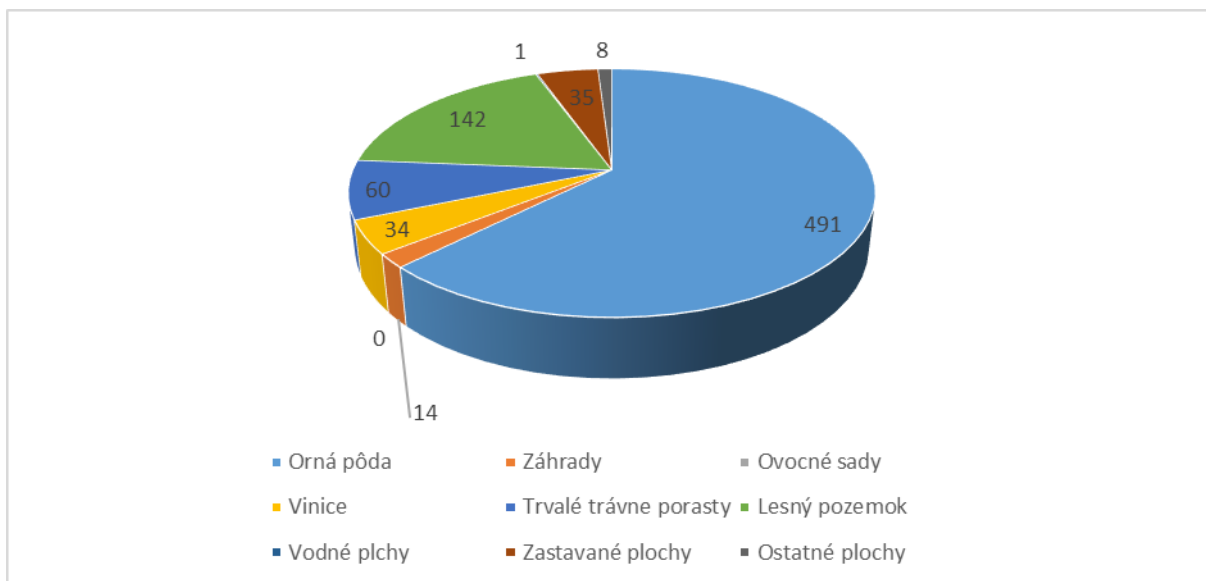
Tabuľka č. 1 – Pôdny fond obce

	Podľa využitia	Rozloha v ha
Poľnohospodárska pôda 785 ha	Orná pôda	491
	Záhrady	14
	Ovocné sady	-
	Vínice	34
	Trvalé trávne porasty	60
Lesný pozemok		142
Vodné plochy		1
Zastavané plochy		35
Ostatné plochy		8

Zdroj: Obec Sečianky, 2015



Graf č. 1 – Pôdny fond obce



Zdroj: Obec Sečianky, 2015

Ochrana prírody a krajiny

Ochrana prírody a krajiny predstavuje predchádzanie zásahom a obmedzovanie zásahov, ktoré ohrozujú, poškodzujú alebo ničia podmienky a formy života, prírodné dedičstvo, prirodzený estetický vzhľad krajiny, znižujú jej ekologickú stabilitu, ako aj odstraňovanie následkov týchto zásahov. Povinnosť chrániť všetky zložky prírody je zakotvená v rade zákonných opatrení, základným zákonom je Zákon č. 543/2002 Z. z. o ochrane prírody a krajiny v znení nesk. predpisov. V zmysle zákona o ochrane prírody a krajiny sa pre územnú ochranu prírody a krajiny stanovuje päť stupňov ochrany, pričom rozsah obmedzení sa so zvyšujúcim stupňom ochrany zväčšuje. Prvý stupeň ako všeobecná ochrana platí na celom území SR všade tam, kde nie je vyhlásená územná ochrana v jednotlivých kategóriách chránených území. Druhý až piaty stupeň predstavuje osobitnú ochranu, a to v zmysle územného členenia, alebo v zmysle druhovej ochrany.

Okres Veľký Krtíš má v porovnaní s ostatnými regiónmi SR malé množstvo vyhlásených chránených území. Vyhlásené chránené územia zahŕňajú podstatnú časť ekologicky najcennejších častí prírody týchto okresov. Rovnako to platí aj o územiach označovaných ako ekologicky významné segmenty krajiny. V rámci starostlivosti o chránené územia nie sú zatiaľ spracované programy starostlivosti resp. osobitné režimy ochrany. Taktiež v rámci starostlivosti o chránené druhy neboli vypracované osobitné režimy ochrany. Vzhľadom k týmto údajom je nanajvýš dôležité rešpektovať aktuálne zákonné normy v oblasti ochrany prírody a krajiny, realizovať opatrenia navrhované v odborných



dokumentoch (R-ÚSES apod.) a zároveň sa venovať oblasti prevencie, výchove a vzdelávania.

Základnou súčasťou európskej politiky pri ochrane biodiverzity a ekosystémov je úplná realizácia sústavy NATURA 2000, ktorá má vytvoriť súvislú európsku sieť osobitne chránených území, ktorú budujú členské krajiny nezávisle na národných sústavách chránených území. Obec nemá žiadne prvky, ktoré by boli zaradené do sústavy NATURA 2000.

Územný systém ekologickej stability

Udržanie ekologickej stability na Zemi je základnou nevyhnutnou podmienkou princípu trvale udržateľného rozvoja. Účelom dokumentov ÚSES je stanoviť celoplošný systém obhospodarovania krajiny s cieľom zachovať, udržať, alebo vytvárať stabilitu krajinného systému. Konkrétne to znamená ochranu a vytvorenie podmienok pre existenciu a rozvoj genofondu (najmä ohrozeného), zachovanie biodiverzity, blokovanie rozvoja negatívnych procesov a podporovanie rozvoja prirodzených (samoregulačných) procesov.

Životné prostredie

Ochrana životného prostredia spočíva v ochrane jednotlivých jeho zložiek, v minimalizácii negatívnych vplyvov na životné prostredie a v rešpektovaní princípov trvalo udržateľného rozvoja. Povinnosť chrániť všetky zložky životného prostredia je zakotvená v rade zákonných opatrení, ako napr.:

- Zákon NR SR č.127/1994 Z.z. o posudzovaní vplyvov na životné prostredie v znení nesk. predpisov,
- Zákon č. 17/1992 Zb. o životnom prostredí v znení nesk. predpisov,
- Zákon č. 525/2003 Z. z. o štátnej správe starostlivosti o životné prostredie v znení nesk. predpisov,
- Zákon č. 587/2004 Z.z. o Environmentálnom fonde,
- Zákon č. 261/2002 Z. z. o prevencii závažných priemyselných havárií a o zmene a doplnení niektorých zákonov v znení nesk. predpisov,
- Zákon č. 245/2003 Z. z. o integrovanej prevencii a kontrole znečisťovania životného prostredia a o zmene a doplnení niektorých zákonov v znení nesk. predpisov,
- Zákon č. 478/2002 Z.z. o ochrane ovzdušia v znení nesk. predpisov,
- Zákon č. 401/1998 Z.z. o poplatkoch za znečisťovanie ovzdušia v znení nesk. predpisov,
- Zákon č. 572/2004 Z. z. o obchodovaní s emisnými kvótami v znení nesk. predpisov



- Zákon č. 223/2001 Z.z. o odpadoch v znení nesk. predpisov,
- Zákon č. 17/2004 Z.z. o poplatkoch za uloženie odpadov v znení nesk. predpisov,
- Vyhláška Ministerstva životného prostredia SR č. 284/2001 Z.z, ktorou sa ustanovuje Katalóg odpadov v znení nesk. predpisov.

V oblasti životného prostredia patria k samostatne sledovaným tieto zložky:

- Ovzdušie, pôda, voda, odpady, hluk a vibrácie, žiarenie

Ich stav významnou mierou vplýva aj na stav zdravotného stavu obyvateľstva. V riešenom území patrí k najviac zaťaženým zložkám voda a pôda, a to z dôvodu absencie likvidácie odpadových vôd. Samostatnou zložkou sú odpady.

Kľúčovým predpisom v **odpadovom hospodárstve** je Zákon č. 223/2001 Z.z. o odpadoch v znení neskorších predpisov. Jeho vykonávacia vyhláška (283/2001 Z.z.) upravuje niektoré podrobnosti napr. pre obsah POH a pre nakladanie s odpadmi a požiadavky na zariadenia na nakladanie s odpadmi. Od 1.januára 2006 nadobudlo účinnosť ustanovenie zákona o odpadoch, ktoré zakazuje zneškodňovať biologicky rozložiteľný odpad zo záhrad, parkov, cintorínov. Každý pôvodca je povinný triediť bioodpad zo záhrad oddelene od ostatných druhov odpadu a zabezpečiť jeho kompostovanie vo vlastných priestoroch. Znižovanie odpadu jeho separáciou a následným zhodnocovaním je prioritou aj pre obec Sečianky.

2.1.6. Historický vývoj obce

Prvá písomná zmienka o obci je z roku 1243 kedy sa pri popise chotára Kleňan spomína obec Terra Zelchan (Sečianky). V r. 1332-1337 v súpise pápežských desiatok figuruje kňaz Štefan z farnosti sv. Kozmu a Damiána. Rímskokatolícky kostol sv. Kozmu a Damiána, pôvodne neskororománsky bol vybudovaný v r. 1280-1300, v barokovom štýle, obnovený v r. 1754 a neskôr opravovaný. Drevený bočný oltár sv. Trojice a barokové drevené polychrómované plastiky sú z 18. storočia. Klasická fara, postavená na staršom základe a bola prestavovaná v 19. storočí. Klasicistický kaštieľ na starších rokokových základoch bol prestavený v 19. storočí a po roku 1945 slúži ako škola. V bývalom anglickom parku sú vzácne dreviny, chránený platan a 250 ročný dub pri kostole. Klasicistická kúria je z polovice 19. storočia. V obci sa nachádza pamätná tabuľa na počesť oslobodenia obce v r. 1945. V súčasnosti ťažiskom ekonomiky obce je poľnohospodárska prvovýroba a vinohradníctvo. V obci je zriadená materská škola. Na podporu zdravého spôsobu života je zriadené futbalové



ihrisko s vlastnou telovýchovnou jednotkou. História obce, zvyky miestneho obyvateľstva návštevníkom a turistom priblíži dedinské múzeum so zriadenou ľudovou izbou. O zábavu sa postará vlastná folklórna skupina. Vzhľadom na to, že obec so svojou rozlohou a počtom obyvateľov patrí medzi malé obce, riešenie rozsiahlych územnosprávnych a ekonomických úloh zabezpečuje v súčinnosti s priľahlými obcami v rámci mikroregiónu Veľký Potok.

2.1.7. Osobnosti

Vo vlastníctve Sečianok rodinu Szombathelyi vystriedali Kisfaludy Liphayovci. Z predkov rodu pochádzajúceho z okolia Liptova sa na tomto území usadil Imre I. Liphay (†1633), ktorý bol počas aj hontským podžupanom a vyslancom v Turecku. Tunajšia vetva rodiny pochádza od jeho vnuka Istvána Liphayho III. (1654–1692). O Sándorovi Liphaymu IV. (1767–1828) už isto vieme, že býval v Sečiankach v kaštieli. Kráľovský radca bol počas i podžupanom Hontu a často písal o ňom kronikár župy Antal Gyürky. Šľachtic tu so svojou manželkou Annou Tésai Foglár vychoval deväť detí. Prvé dieťa, dcéra Apollónia Liphay sa narodila v Sečiankach v roku 1792. Ona sa stala manželkou novohradského podžupana, prísediaceho septemvirálnej tabule Gábora Gyurcsányiho Moysfalvi. Ich dcéra Teréz Gyurcsányi sa tiež narodila v Sečiankach v roku 1823. V roku 1848 sa vydala za grófa Frigyesa Crouyho. Usadili sa vo Váci, kde boli známymi mecenášmi, medzi inými podporovali aj moravského maliara Gustáva Fortesa. Druhorodený syn sečianskeho baróna Sándor Liphay získal diplom právnika, stal sa dvorským radcom na kráľovskom dvore a bol hlavným vodcom Konzervatívnej strany v Pešti. Jeho meno zaznamenáva aj história tlače: v roku 1845 ako bohatý vlastník Maglódu a peštiansky právnik vzal do svojich rúk vydávanie Nemzeti Újság (Národné noviny). Pozornosť si zaslúžia aj jeho publicistické články a v roku 1847 v peštianskej tlačiarňi Heckenast vydal svoje dielo pod názvom Az ellenség sérelmei (Krivdy nepriateľa). Dr. Antal Liphay (1802–1870) sa tiež narodil v Sečiankach. Bol dulmenským biskupom a ostrihomským kanonikom, publikoval viacero prác v maďarskom, nemeckom a latinskom jazyku, vo svojom závetu zanechal na Maďarskú akadémiu vied základinu so sumou 500 forintov. Podporoval aj svoju rodnú zem, najmä filiálny kostol Sečianok vo Veľkej Vsi nad Ipľom. Spomedzi mecenášov treba spomenúť aj Juliannu Liphay, ktorá vo svojom závetu zanechala viac základín, napr. na podporu kostola v Sečiankach, Kleňanoch a v Ipeľských Úľanoch; na podporu školy v Sečiankach; na sochy sv. Jána Nepomuckého v sečianskej kalvárii. Z rodiny Liphayovcov spomenieme ešte Lajosa



Lipthayho (nar. r. 1795), cisársky vojak a kráľovský komorník; majora Györgya Lipthayho (nar. r. 1807), cisárskokráľovský komorník. Od roku 1819 bol vychovávateľom detí Sándora Lipthayho v Sečiankach Štefan Moyzeš, neskorší banskobystrický biskup, predseda Matice slovenskej v Martine, autor viacerých latinských a slovenských publikácií. Sečiansky kaštieľ kedysi navštívilo veľa významných osobností. Chodil tu napr. známy spisovateľ, básnik Novohradu a Hontu István Pajor. V Sečiankach bol po nejakú dobu veľkostatkárom aj Lajos Králik (1849–1913), ktorý sa preukázal najmä svojimi právnickými schopnosťami. Bol spoluautorom na príprave viacerých zákonov, vydal knihu o právnicktvie v Uhorsku (Bp., 1903), o Görgeymu a Kossuthovi (Bp., 1906) Gróf Ödön Somssich (1879–1960) bol v 1. polovici 20. storočia viac desaťročí zemepánom Sečianok a vlastníkom tunajšieho kaštieľa. Od roku 1938 bol predsedom v histórii známej Šahianskej sporiteľne. V Sečiankach bol farárom cirkevný spisovateľ, vedec Ágoston Fischer (1863–1918), publikoval viac článkov, štúdií v dobových časopisoch a vydal v preklade dielo Ježiš Kristus vzorom farárov. Druhým tunajším farárom bol Kálmán Csögley, ktorý tiež publikoval v časopisoch a je pochovaný v obecnom cintoríne. Do Sečianok prišiel na začiatku 20. storočia z Častej, jeho články vyšli vo vydaniach pod názvom Jó pásztor (Dobry pastier). János Manga (1906–1977) bol v obci učiteľom. Jeho tunajšie zbierky sa nachádzajú v archíve Etnografického múzea a Etnografického ústavu Maďarskej akadémie vied. Publikoval ich vo viacerých knihách. Druhým učiteľom obce bol Gyula Cziglényi. V Sečiankach sa narodil jeho syn Ádám Cziglényi (1909–1998) grafik, návrhár známok. Štúdiá ukončil na Vysokej škole výtvarných umení v Maďarsku, bol žiakom Vilmosa Aba Nováka a Jánosa Steina. Je autorom návrhov takmer 250 maďarských a 1000 zahraničných známok. Rodákom obce je Ľudovít Major (1948), reportér športových novín, vydavateľ, známy predstaviteľ kulturistiky na Slovensku; v roku 1972 bol víťazom kulturistiky v Československu. Bol vysokým hodnostárom viacerých športových odvetví, trénerom a rozhodcom, je autorom dvoch úspešných kníh o fyzikultúre, šéfredaktor časopisu Muscle&Fitness. Jeho články vyšli vo viacerých maďarských časopisoch vydaných na Slovensku, bol stálym spravodajcom maďarského vysielania Slovenského rozhlasu. V obci sa narodil Ágoston Major (1926), bývalý šéfredaktor časopisu Hét. Major bol šéfredaktorom časopisu Szabad Földműves (Slobodný poľnohospodár). Prvé čestné občianstvá boli udelené pre PhDr. Ľudovíta Majora a pre Ádáma Cziglényiho v roku 2015.



2.2. Demografická situácia

Vývoj počtu obyvateľov obce

Obec Sečianky s počtom 373 (k 31.12.2014) obyvateľov patrí medzi tie obce Poíplia, ktoré možno považovať za obec s nízkym počtom obyvateľov.

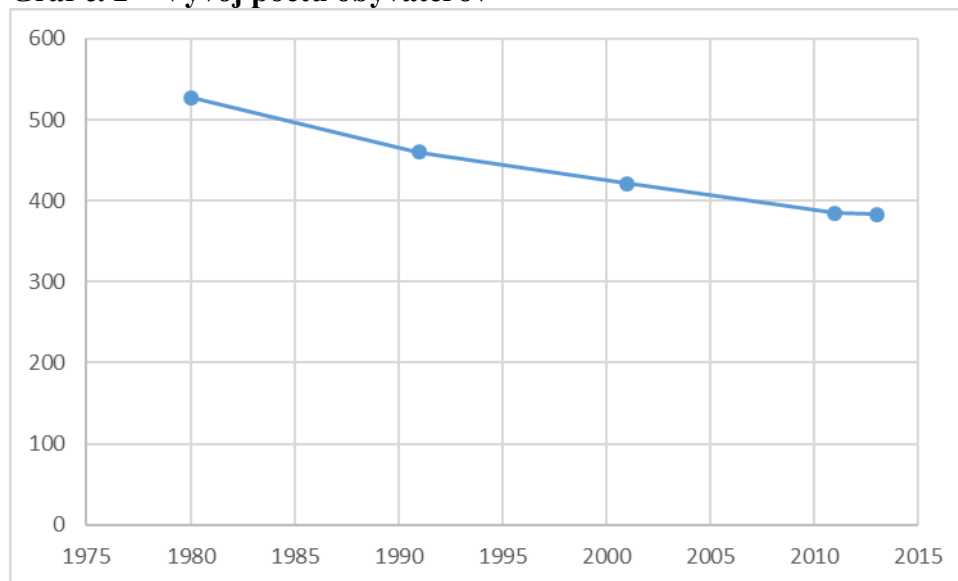
Demografický vývoj v obci naznačuje neustály pokles obyvateľstva pri jeho starnutí. Nepriaznivý stav vo vývoji obyvateľstva je výsledkom nedostatku pracovných príležitostí, zmeny výrobnéj štruktúry na danom území, zaostalosť obce v infraštruktúrálnej vybavenosti a jej obmedzenej dopravnej dostupnosti.

Tabuľka č. 2 – Vývoj počtu obyvateľov obce

Obec	1980	1991	2001	2011	2013
Sečianky	527	460	421	385	383

Zdroj: ŠÚ SR, 2015

Graf č. 2 – Vývoj počtu obyvateľov



Zdroj: ŠÚ SR, 2015

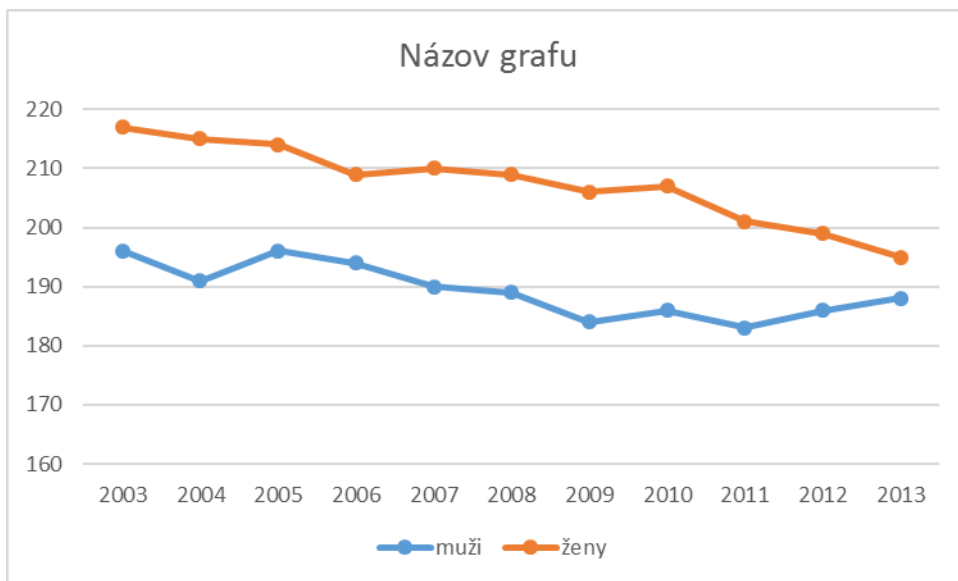
Tabuľka č. 3 – Vývoj počtu obyvateľov podľa pohlavia v rokoch 2003-2013

rok	2003	2004	2005	2006	2007	2008	2009	2010	2011	2012	2013
muži	196	191	196	194	190	189	184	186	183	186	188
ženy	217	215	214	209	210	209	206	207	201	199	195

Zdroj: ŠÚ SR, 2015



Graf č. 3 - Vývoj počtu obyvateľov podľa pohlavia v rokoch 2003-2013

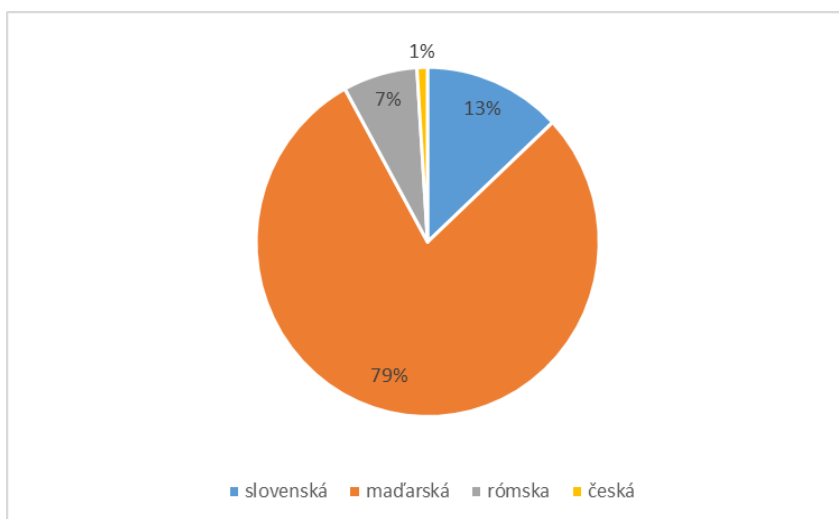


Zdroj: ŠÚ SR, 2015

2.1.9. Národnostné zloženie obyvateľstva

Obec sa z hľadiska národnostného zloženia radí medzi národnostne zmiešané obce SR. Prevažná časť 79 % obyvateľstva sa hlási k maďarskej národnosti, k slovenskej národnosti sa hlási 13 % obyvateľstva, k rómskemu etniku 7% a k českej národnosti sa hlási 1% obyvateľstva obce.

Graf č. 4 - Štruktúra obyvateľov podľa pohlavia a národnosti



Zdroj: ŠÚ SR, 2015

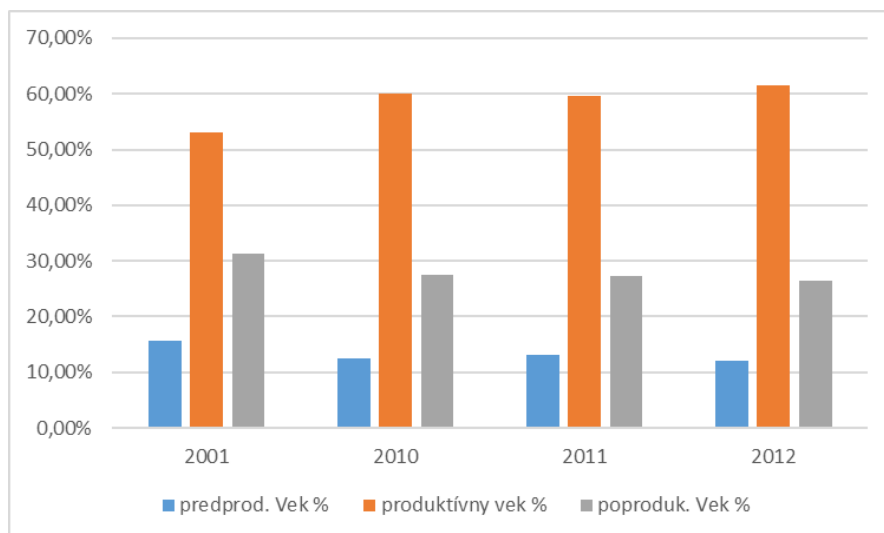


Tabuľka č. 4 – Veková štruktúra obyvateľov k 31.12.2014

0-18	19-64	65-	Index starnutia
61	234	70	210

Zdroj: Obec Sečianky, 2015

Graf č. 5 – Veková štruktúra obyvateľov



Zdroj: Obec Sečianky, 2013

Ekonomika

Odvetvia výroby a služieb, podnikateľské subjekty

Po spoločenských zmenách začiatkom deväťdesiatych rokov predchádzajúceho storočia došlo k výrazným zmenám vo vlastníckych vzťahoch k pôde, čo prinieslo zásadné zmeny aj vo výrobnnej štruktúre. Systém roľníckeho družstva a štátneho majetku sa rozložil a vytvorili sa nové ekonomické jednotky.

Obec je situovaná na juhu Slovenska, v oblasti s priaznivými podmienkami na rastlinnú výrobu – predovšetkým pestovanie obilnín a vinnej revy.

Najväčšiu výmeru poľnohospodárskej pôdy obhospodaruje Poľnohospodárske družstvo, ktoré sídli v obci Balog nad Ipľom. Družstvo je zamerané na chov ošípaných a hovädzieho dobytku a v rámci rastlinnej výroby na pestovanie obilnín, cukrovej repy a olejní. Družstvo poskytuje pravidelný príjem a obživu 195 trvalo zamestnaným osobám a sezónne zamestnáva ďalších 250 osôb. Okrem hlavnej výrobnjej činnosti, ktorou je poľnohospodárska výroba, družstvo prevádzkuje aj nákladnú dopravu a nepravidelnú vnútroštátnu autobusovú dopravu.



V rámci primárnej poľnohospodárskej výroby v obci pôsobia samostatne hospodáriaci roľníci, ktorých zoznam uvádzame v tabuľke č. 5

Tabuľka č. 5 – Zoznam samostatne hospodáriacich roľníkov v obci Sečianky

Por. č.	Meno	Bydlisko	Zameranie
1.	Ladislav Csernus	Sečianky, č. 140	Rastlinná a živočíšna výroba
2.	Ing. Ladislav Deák - ANTONIO	Sečianky 42	Poľnohospodárska výroba

Zdroj: ŠÚ SR, 2015

Kluby, združenia a spolky

Kultúrno-spoločenský život je v obci zabezpečovaný nielen prostredníctvom obecného úradu, ale tiež v rámci záujmových združení občanov.

- ZO Csemadok
- TJ Družstevník Sečianky

Združené spoločenské aktivity

Kultúrno-spoločenské aktivity uskutočňované v obci pre obyvateľov i pre návštevníkov udáva nasledujúci prehľad:

- Máj – májová vatra
- Júl/august – Deň obce
- Október – Deň seniorov
- December – Silvestrovská zábava

Trh práce

Pracovné príležitosti – zamestnanosť

- Obecný úrad
- Poľnohospodárske družstvo
- SHR – Ladislav Csernus

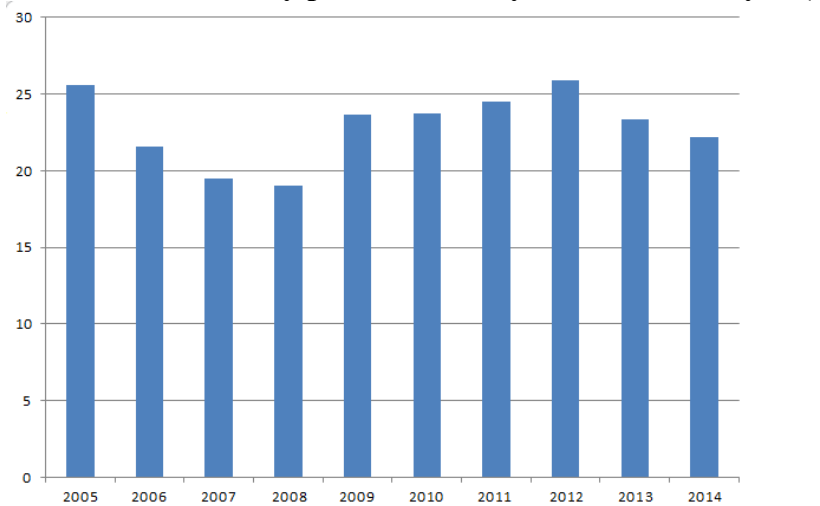
Tabuľka č. 6 - Priemerný počet nezamestnaných (%)

Rok	2005	2006	2007	2008	2009	2010	2011	2012	2013	2014
Veľký Krtíš (okres)	25,58	21,56	19,49	19,06	23,69	23,71	24,54	25,87	23,37	22,17

Zdroj: ŠÚ SR, 2015



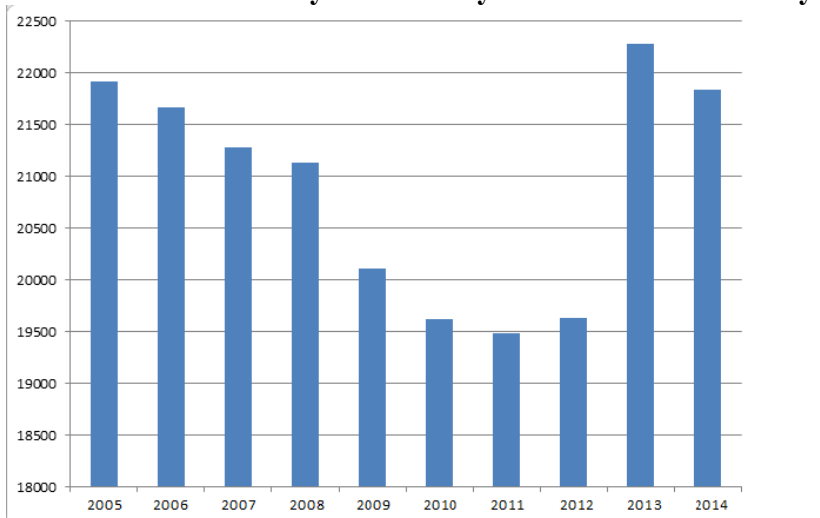
Graf č. 6 - Priemerný počet evidovaných nezamestnaných (%)



Zdroj: ŠÚ SR – okres Veľký Krtíš, 2015

Percentuálny počet nezamestnaných občanov v okrese Veľký Krtíš sa pohybuje v hodnotách od 22 až 23 % až po 25,87% čo bola najkritickejšia hodnota nezamestnanosti v roku 2012. Súčasná hodnota nezamestnanosti v okrese je 22,17% (k 31.12.2014). Pod hodnotu 20% sa nezamestnanosť v okrese dostala iba po dobu rokov 2007-2008.

Graf č. 7 - Ekonomicky aktívne obyvateľstvo okresu Veľký Krtíš za roky 2005 - 2014



Zdroj: ŠÚ SR, 2015

Základná charakteristika okresu Veľký Krtíš

Okres sa rozprestiera v južnej časti Banskobystrického kraja, medzi hraničnou riekou Ipel' a svahmi Krupinskej planiny. Rozloha okresu je 848,22 km². Počet obyvateľov k 31.12.2014 je 45 086. V okrese je 71 obcí, štatút mesta má Veľký Krtíš a Modrý Kameň.

Severnú časť okresu tvorí Krupinská planina s vidieckymi sídlami a lazníckym osídlením. Ťažiskovými sídlami sú mestá Veľký Krtíš a Modrý Kameň, ktorými prechádza



najvýznamnejšia cestná komunikácia II/527, ktorá ich spája so severnými okresmi Banskobystrického kraja, s južnými obcami okresu a aj s Maďarskom. Prírodné podmienky umožňujú rozvinúť vidiecky cestovný ruch a rekreáciu. Rýchly rast okresného mesta Veľký Krtíš spôsobila preferovaná ťažba hnedého uhlia, ktorého ťažbu zabezpečovala spoločnosť Baňa Dolina - v súčasnosti je ťažba definitívne ukončená. Vlastnú hospodársku základňu okres nemá, viaže sa len na poľnohospodárstvo a z tohto dôvodu je okres v ťažkej ekonomickej situácii a patrí medzi okresy s vysokou nezamestnanosťou.

Stredná časť okresu je tvorená lesnou a poľnohospodárskou krajinou. Urbanistickou osou územia je cesta I/75, ktorá spája okres s významnými sídlami Bratislava a Košice. Hospodárska základňa sa zameriava na poľnohospodársku a potravinársku produkciu, na strojársky a drevospracujúci priemysel. Zahraničné investície sú zväčša etablované v priemyselnom parku Malý Krtíš.

Južnú časť okresu tvorí poľnohospodárska krajina Ipeľskej nivy a prítokov Ipľa. Dôležitou komunikačnou osou je cesta II/ 527 Zvolen - Maďarsko. Hospodárskou aktivitou je hlavne poľnohospodárstvo, zamerané na rastlinnú výrobu. V okrese prevláda vidiecke osídlenie.

Limitmi územia sú ochrana prírody a ochrana prírodných zdrojov, ktoré ovplyvňujú organizáciu územia a jeho potenciálu pre hospodárske činnosti, oddych a rekreáciu.

2.3. Technická infraštruktúra

Doprava

Obec Sečianky sa rozprestiera na území okresu Veľký Krtíš. Urbanizačnou osou veľkokrtíšskeho okresu je os Zvolen – Veľký Krtíš – hranica Maďarskej republiky, na rozhraní Krupinskej planiny a Ipeľskej kotliny. Základ dopravného skeletu predstavuje súčasná trasa.

O dopravu ľudí sa od roku 1982 stará ČSAD v Modrom Kameni, neskôr SAD Zvolen, dnes Arriva Bratislava. V obci sú dve autobusové zastávky. Spoje do dediny a z nej sú v nevyhovujúcom počte a frekvencii. Priamy spoj zo Sečianok do okresného mesta je zabezpečený v ranných hodinách a poobedňajších najvyšším jedným spojom, cesta naspäť z Veľkého Krtíša je možná v ranných hodinách jedným spojom a poobedňajších taktiež jedným.

Autobusová doprava je výlučnou hromadnou dopravou zabezpečenia spojenia obce s mestami s vyššou vybavenosťou. Zlepšenie autobusovej dopravy v obci predpokladá najmä



nasadenie väčšieho počtu menších autobusov a koordináciu spojov tak, aby sa dosiahol priemerný štandard dostupnosti obce počas víkendových dní a v pracovných dňoch po 17,00 hod.

Pešia doprava je vzhľadom na intenzitu dopravy na ceste bezpečná.

Vodné hospodárstvo

Zásobovanie pitnou vodou

Obyvatelia obce získavajú pitnú a úžitkovú vodu z prameňov kopaných studní a z verejného vodovodu.

Odkanalizovanie a čistenie odpadových vôd

Obec nemá vybudovanú verejnú kanalizáciu. Odpadové vody sú zachytávané v žumpách a septikoch alebo priamo vyústené do miestnych jarkov.

Energetika

Širšie vzťahy

Odber elektrickej energie je v Banskobystrickom kraji zabezpečený dodávkou elektrickej energie po nadradenom prenosovom systéme ZVN 400 kV a VVN 220 kV a distribučnom rozvodnom systéme 110/22 kV, prostredníctvom energetických uzlov 400/220/110 kV rozvodní a transformovní.

Prenosová sústava 400 kV rozvedená v južnej časti riešeného územia, s napojením na celoeurópsku 400 kV sústavu, prechádza v smere Levice – Rimavská Sobota – Moldava nad Bodvou. V energetickom uzle 400 kV rozvodne EMO je prepojená so severnou vetvou v smere EMO – Horná Ždaňa – Liptovská Mara. Banskobystrický kraj je na túto nadradenú prenosovú sústavu pripojený prostredníctvom dvoch 400 kV rozvodní a transformovní nachádzajúcich sa v riešenom území a to Rz Horná Ždaňa a Rz Rimavská Sobota.

Súčasný stav

Sečianky sú zásobované elektrickou energiou prostredníctvom vzdušne.



Plynofikácia, zásobovanie teplom

Obec Sečianky je plynofikovaná. Zásobovanie teplom je zabezpečované kúrením pevným palivom, elektrickým a plynovým vykurovaním.

Slovensko je považované za krajinu, ktorá má ideálne prírodné podmienky na rozvíjanie využívania energie z biomasy. Takmer polovica územia Slovenska je zalesnená. Vo všeobecnosti však Slovensko podstatne zaostáva vo využívaní biomasy v porovnaní s tým, čo je v súčasnosti dostupné a technicky uskutočniteľné. Súčasné využitie biomasy pokrýva približne 1,6 %.

2.4. Sociálna infraštruktúra

Kultúra, osвета

Tabuľka č. 7 - Kultúra, osвета v obci

Obec	Kultúrny dom	Kino	Folklorný súbor	Knižnica	Múzeum
Sečianky	áno	-	áno	áno	áno

Zdroj: Obec Sečianky, 2015

Spoločenské organizácie

ZO Csemadok Sečianky, rok založenia 1950

TJ Družstevník Sečianky, rok založenia 1990

V programovom období 2007 - 2013 bola obec Sečianky **členom MAS Partnerstva Krtíšskeho Poiplia**. V roku 2014 sa členovia MAS Partnerstva Krtíšskeho Poiplia rozhodli, že založia 2 nové občianske združenia. Obecné zastupiteľstvo schválilo vstup do **Občianskeho združenia Hontianske Poiplie** dňa 15.02.2015.

Pri spracovaní novej stratégie CLLD pre OZ HP boli využívané postupy a metódy interaktívneho plánovania, ktoré sa vyznačujú aktívnym zapojením verejnosti do všetkých etáp prípravy a spracovania, najmä však týchto etáp: SWOT analýza územia, Vízia rozvoja územia, Problémová analýza a stanovenie rozvojových priorít, Strategická časť (strategický cieľ, strategické priority, špecifické ciele, opatrenia, aktivity), Akčný plán, Finančný plán a Implementačný rámec. Etapy spracovania auditu a monitorovacieho a hodnotiaceho rámca



boli vo väčšej miere úlohou vonkajších expertov. Stretnutia k tvorbe stratégie CLLD sa konali počas rokov 2014 a 2015.

Tabuľka č. 8 - Občianska vybavenosť

Obec	Elektrická energia	Plyn	Kanalizácia	Vodovod	Materská škola	Základná škola	Stredná škola	Obchod
Sečianky	áno	áno	-	áno	áno	-	-	áno

Zdroj: Obec Sečianky, 2015

2.5. Materiálne zdroje

Domový a bytový fond

Úroveň bývania je jednou zo základných charakteristík životnej úrovne obyvateľstva. Jej vývoj úzko súvisí s rastom počtu obyvateľstva, jeho štruktúrou a rozmiestnením. Ovplyvňuje úroveň reprodukcie pracovných síl, pôsobí na celkový životný štýl obyvateľstva. V súčasnej dobe je v obci Sečianky spolu 116 domácností.

2.6. Ekonomické zdroje

Hospodárska základňa

Priemyselná výroba

Okres Veľký Krtíš patrí v rámci Banskobystrického kraja, ale aj v rámci Slovenskej republiky medzi okresy s nízkou mierou industrializácie. Priemyselná výroba je v zásade lokalizovaná len do sídla okresu, mesta Veľký Krtíš, kde ju reprezentujú podniky strojárskoho, potravinárskeho a textilného priemyslu. V poslednom období sa etablovalo aj niekoľko zahraničných spoločností na území mesta Veľký Krtíš. Okrem toho tu pôsobia menšie výrobné prevádzky na báze živnostenského podnikania a remeselných činností, prípadne miestne filiálne prevádzky ďalších podnikov sídliačich mimo okresu, nepresahujúce lokálny, nanajvýš regionálny význam.

Popri veľkom priemysle sa už v súčasnosti vytvára skupina malých a stredných podnikov a drobných živnostníkov, orientovaných predovšetkým na uspokojovanie potrieb



vlastného regiónu a na rozširovanie a spetrovanie ponuky najmä spotrebného a potravinárskeho tovaru na vnútornom trhu. Pre tieto aktivity treba vytvárať výhodné legislatívne, administratívne a ekonomické podmienky, pretože okrem prínosu vyplývajúceho z vlastnej výrobnnej produkcie sú aj dôležitým zdrojom pracovných príležitostí.

Tabuľka č. 9 - Hospodárska činnosť v obci

NÁZOV FIRMY (ŽL)	Sídlo firmy, miesto podnikania	PRÁVNÁ FORMA
Ladislav Csernus	Sečianky 140	107 - Podnikateľ-fyzická osoba-SHR
Judita Černušová	Sečianky 193	101 - Podnikateľ
Magdaléna Danková	Sečianky 119	105 - Slobodné povolanie-f
Ing. Ladislav Deák - ANTONIO	Sečianky 42	101 - Podnikateľ-SHR
Jozef Gorász GO-JO	Sečianky 101	101 - Podnikateľ
Mgr. Peter Jámbo	Sečianky 190	101 - Podnikateľ
Tibor Koncz ABC	Sečianky 56	101 - Podnikateľ
Ľubica Koreňová	Sečianky 41	101 - Podnikateľ
Zsolt Kukolík HUNNIA SERVIS	Sečianky 173	101 - Podnikateľ
Norbert Mankovický NOER	Sečianky 129	101 - Podnikateľ
Vojtech Oroszlány	Sečianky 181	101 - Podnikateľ
Július Oroszlány	Sečianky 151	101 - Podnikateľ
Zoltán Struhár	Sečianky 7	103 - SHR
Sztruhár František	Sečianky 171	103 - SHR
Erika Szatmáriová	Sečianky 83	101 - Podnikateľ
Peter Teknös	Sečianky 3	101 - Podnikateľ
Otto Tuhársky	Sečianky 108	101 - Podnikateľ
Zoltán Virágh	Sečianky 18	101 - Podnikateľ
Milan Vozár ENERGOMONT	Sečianky 30	101 - Podnikateľ

Zdroj: Štatistický úrad SR, 2014



Poľnohospodárska prvovýroba

Poľnohospodárstvo má v obci veľkú tradíciu. V súčasnej dobe PDA Balog a SHR Ladislav Csernus obhospodarujú väčšinu poľnohospodárskej pôdy v katastrálnom území Sečianky.

Lesné hospodárstvo

Základným právnym predpisom upravujúcim starostlivosť o lesy je zákon č. 61/1977 Zb. o lesoch v znení neskorších predpisov. Podľa tohto zákona sú lesy jedným z najväčších bohatstiev našej vlasti, sú jednou zo základných zložiek životného prostredia a poskytujú trvalý zdroj dreva pre priemyselné odvetvia. Lesy ovplyvňujú a zlepšujú podnebie, vodné a pôdne pomery, vytvárajú prirodzené prostredie pre mnohé druhy rastlín a živočíchov, aj ich spoločenstiev, uchovávajú prírodné krásy a sú aj zdrojom zdravia a osvieženia obyvateľstva. V záujmovom území lesné pozemky pokrývajú 18 % rozlohy.

Lesné pozemky obhospodaruje na jednej strane štátny sektor (Lesy SR š. p., OZ Levice). Drevinová skladba porastov je diferencovaná vzhľadom na nadmorskú výšku, expozíciu a ďalšie prírodné podmienky. Najčastejšie sa vyskytujúce dreviny v predmetnom území sú: dub cerový, dub letný, hrab obyčajný, agát.

Poľovníctvo

Takmer celé územie veľkokrtíšskeho okresu má vynikajúce podmienky pre život poľovnej zveri. Je to dané množstvom lesných porastov, poľnohospodárskeho charakteru krajiny s možnosťou obživy, ako aj striedaním oboch druhov pôdneho fondu a množstvom remízok pre úkryt a odpočinok zveri. Podľa vyhlášky MP SR č. 91/1997 Z. z. o poľovných oblastiach a o akostných triedach poľovných revírov obce sú zaradené do srnčích poľovných oblastí a podoblastí. Obec nemá poľovnícke združenie.

Rekreácia a cestovný ruch

Cestovný ruch je interdisciplinárne odvetvie hospodárstva, na jeho realizácii sa podieľa mnoho ďalších oblastí ako sú poľnohospodárstvo, priemysel, stavebníctvo, služby a pod. Predstavuje komplex vzťahov a javov, ktoré výrazne prispievajú k tvorbe pracovných miest.

Národný program rozvoja cestovného ruchu SR na základe zhodnotenia ponukovej stránky územia a jeho vybavenosti a posúdenia dlhodobých vývojových tendencií dopytu v cestovnom ruchu navrhuje rozvíjať nasledovné nosné formy cestovného ruchu v rámci SR:



- a)** Letná rekreácia, pri vodných plochách založená na kúpaní a vodných športoch, hobby turizmus, cykloturizmus, rôzne alternatívne tzv. soft formy cestovného ruchu, poľovnícky cestovný ruch, rôzne športy.
- b)** Mestský a kultúrny cestovný ruch.
- c)** Zdravotný cestovný ruch v jeho klasickej liečebnej podobe, ktorý je potrebné zachovať a popritom rozvíjať zdravotný cestovný ruch (relax, fitness, prevencia, skrášľovanie, kondícia), ktorý začína prudko rásť prakticky v celosvetovom rozsahu.
- d)** Vidiecky cestovný ruch a agroturistika.
- e)** Doplnkové formy cestovného ruchu.

Na základe hore uvedenej klasifikácie nosných foriem cestovného ruchu Slovenska obec Sečianky má reálny potenciál predovšetkým pre rozvoj vidieckej turistiky vrátane agroturistiky. Ďalšou atraktivitou rozvíjajúcou cestovný ruch by mohol byť grófsky kaštieľ s anglickým parkom.

Cez vidiecky turizmus sa do procesu turizmu a rekreácie zapája vidiecke osídlenie, a to:

- zabezpečením vybavenosti a služieb pre CR priamo v obciach,
- zabezpečením rekreačného pobytu v obciach a osadách, pričom tieto môžu získať aj funkciu rekreačného útvaru,
- poznávaním vidieckeho spôsobu života až aktívnou prácou v rámci tzv. agroturistiky.



3. SWOT ANALÝZA OBCE

Silné stránky:	Slabé stránky:
<ul style="list-style-type: none">- aktívna činnosť miestnej samosprávy počas roka- voľné pozemky a objekty na podnikanie- nízke ceny stavebných a ostatných pozemkov- existencia materskej školy- blízkosť mesta Šahy (15 km)- kvalitné životné prostredie a pekné okolie obce- priaznivé pôdno-klimatické podmienky pre poľnohospodársku prvovýrobu- organizovanie menších obecných služieb pre získanie pracovných návykov nezamestnaných- dostatok voľnej pracovnej sily- ochota cestovať za prácou- pestrá flóra a fauna- vo väčšine dobre udržiavaný vzhľad budov aj záhrad- organizovanie športových a kultúrno-spoločenských podujatí- pozitívne hodnotenie činnosti miestnej samosprávy- dvojjazyčnosť- záujem obyvateľov o športové aktivity- tradície v oblasti včelárstva- bohatstvo kultúrnych pamiatok- vhodný potenciál pre vytváranie nových pracovných miest- bohatý poľovnícky revír- internetizácia obce- múzeum obce	<ul style="list-style-type: none">- odchod kvalifikovanej pracovnej sily- strata pracovných návykov u dlhodobo nezamestnaných- vysoká miera nezamestnanosti- nedostatok pracovných príležitostí v obci a jej okolí- nevybudovaná verejná kanalizácia- nedostatok finančných prostriedkov pre rozvoj obce- absencia investorov v obci- nutnosť cestovať za prácou mimo regiónu aj štátu- existencia len autobusovej dopravy so znižujúcim počtom spojov- pokles počtu obyvateľstva, starnutie obyvateľstva- nedostatočne rozvinutá hospodárska základňa podnikateľskej aktivity- odkázanosť občanov na iné obce (zdravotné stredisko, pošta)



Príležitosti	Ohrozenia
<ul style="list-style-type: none">- eurofondy- zhodnotenie nevyužitého potenciálu miestnych a prírodných zdrojov- podpora podnikania, remesiel a samozamestnania- vytváranie príležitostí pre mladých a nezamestnaných s cieľom ich udržania v obci- podpora rozvoja podnikania a tradičných remesiel – vytváranie príležitostí pre tvorbu pracovných miest- záujem občanov na rozvoji obci- rozvoj tradície kultúrno-spoločenských akcií- väčšia propagácia obce pre získavanie prostriedkov- rozvíjanie cestovného ruchu, najmä vidieckej turistiky a cykloturistiky- vzdelávanie v sociálnej oblasti- vybudovanie sociálneho podniku- možnosť čerpania finančných zdrojov z ESF- blízkosť hraničného prechodu Slovenské Ďarmoty	<ul style="list-style-type: none">- pretrvávajúci nedostatok pracovných príležitostí i v budúcnosti – zvyšovanie nezamestnanosti v regióne- odchod mladých ľudí za prácou – migrácia pracovnej sily- zvyšovanie ekonomickej stagnácie v obci a znižovanie životnej úrovne- devastácia životného prostredia- nevhodná politika – regionálna, fiškálna, finančná, politika zamestnanosti- vládne ohrozenia – legislatíva- nedostatok finančných prostriedkov a ich nesprávne nasmerovanie – neefektívne hospodárenie- neúspech projektových žiadostí o podporné prostriedky z fondov Európskej únie- hrozba zániku tradičnej výroby a zručnosti- pokles samozamestnania v poľnohospodárstve- nedostatočný vstup investorov do zaostalých oblastí- nedokončené pozemkové úpravy



4. ANALÝZA PROBLÉMOV

Zástupcovia obce Sečianky v spolupráci s realizačným tímom počas tvorby dokumentu identifikovali nasledovné problémy ako kľúčové pre riešenie v období najbližších 7 rokov:

- **nedobudovaná technická infraštruktúra** (mosty a prístupové komunikácie, kanalizácia formou domových čistiarní, miestne komunikácie, spevnené plochy v obci, rekonštrukcia budov v majetku obce, verejná zeleň a verejné priestranstvá, odpadové hospodárstvo, alternatívne zdroje energií)
- **rozvoj občianskej infraštruktúry a cestovného ruchu** (ľudový dom, revitalizácia anglického parku, viacúčelové ihrisko, turistický chodník, cyklistický chodník)
- **rozvoj ľudských zdrojov** (vzdelávanie a informovanosť občanov, riešenie otázky dlhodobej nezamestnanosti)

Za najväznejšie následky týchto problémov sa považuje:

- zhoršujúca sa kvalita života občanov obce,
- zlá sociálna situácia vyplývajúca z vysokej miery nezamestnanosti,
- malé možnosti seberealizácie sa miestneho obyvateľstva či v oblasti pracovnej alebo voľnočasovej,
- migrácia mladých ľudí za prácou dočasne alebo natrvalo mimo obce aj do zahraničia (Maďarsko, Česko, Nemecko, Rakúsko, Anglicko, Írsko).

Príčinami tohto stavu sú:

- nedostatok pracovných príležitostí priamo v obci a v regióne,
- nízka úroveň využitia ponúkaných možností a daností obce,
- nedostatok finančných prostriedkov,
- nízka vôľa k seberealizácii občanov obce.



5. ROZVOJOVÁ STRATÉGIA

5.1. Vízia obce

Vízia je rámcovou predstavou o tom, ako by mala obec v budúcnosti vyzeráť, aké miesto chce Sečianky zaujať v rámci regiónu. Vízia má vyjadrovať nie len želanie, ale zároveň aj možnú predstavu o budúcnosti obce a jednotlivé ciele Programu hospodárskeho a sociálneho rozvoja obce majú smerovať k jej naplneniu.

Stratégia obce Sečianky obsahuje 3 špecifické ciele, ktoré sú rozdelené na opatrenia a aktivity. Opatrenia popisujú stav, ktorý sa realizáciou Programu rozvoja obce má dosiahnuť. Aktivity definujú konkrétne oblasti rozvoja, na ktoré sa bude obec v budúcnosti zameriavať.

Vízia na obdobie rokov 2014 – 2020:

Občania obce Sečianky budú žiť v obci s dobrou infraštruktúrou a možnosťami trávenia voľného času pre mladých ale i starších. Obec bude aktívne ponúkať danosti v oblasti rozvoja vidieckej turistiky, prírodných daností a bude rozvíjať aktívne cezhraničnú spoluprácu

5.2. Identifikácia cieľov a popis rozvojovej stratégie

STRATEGICKÝ CIEĽ					
Zabezpečiť vyvážený a trvalo udržateľný rozvoj obce Sečianky, ktorý bude zameraný na zlepšenie ekonomických a sociálnych podmienok života v obci a rozvoj na báze zhodnotenia jej vnútorného prírodného potenciálu s využitím externých doplnkových zdrojov. Aktívne využívať cezhraničnú spoluprácu s Maďarskou republikou					
PRIORITY					
↓↓↓↓↓↓					
1. BUDOVANIE A REKONŠTRUKCIA TECHNICKÉJ INFRAŠTRUKTÚRY	2. ROZVOJ ĽUDSKÝCH ZDROJOV	3. SOCIÁLNO-EKONOMICKÝ ROZVOJ	4. OCHRANA A TVORBA ŽIVOTNÉHO PROSTREDIA	5. ROZVOJ TURIZMU A CESTOVNÉHO RUCHU	6. PODPORA PROPAGÁCIE A INFORMOVANOSTI OBCE



PROGRAMOVÁ A REALIZAČNÁ ČASŤ

6. IMPLEMENTAČNÝ RÁMEC CIEĽOV A OPATRENÍ

6.1 Opatrenia a aktivity

PRIORITA č. 1 – BUDOVANIE A REKONŠTRUKCIA TECHNICKEJ INFRAŠTRUKTÚRY
--

1.1 Budovanie a rozvoj občianskej infraštruktúry

- Rekonštrukcia a vybudovanie spevnených plôch, oplotenia v cintoríne
- Vybudovanie tržnice
- Výstavba nájomných bytov

1.2 Budovanie a rozvoj kultúrno-spoločenskej infraštruktúry

- Zriadenie ľudového domu (skanzen)
- Vybudovanie klubu dôchodcov
- Modernizácia, rekonštrukcia kultúrneho domu
- Vybudovanie amfiteátra

1.3 Budovanie a rozvoj verejnej infraštruktúry

- Technická príprava a vybudovanie kanalizačnej siete
- Technická príprava a vybudovanie ČOV
- Rekonštrukcia mostov

1.4 Budovanie a modernizácia obecnej infraštruktúry

- Rekonštrukcia autobusovej zastávky
- Vybudovanie multifunkčného ihriska a detského ihriska
- Modernizácia, rekonštrukcia budovy Obecného úradu
- Obnova miestnej komunikácie
- Výstavba odvodňovacích kanálov
- Rekonštrukcia verejného osvetlenia
- Rekonštrukcia miestneho rozhlasu
- Budovanie, modernizácia, rekonštrukcia obecných budov (materská škola, múzeum, atď.)
- Úprava, vybudovanie bezpečnostného kamerového systému



PRIORITA č. 2 – ROZVOJ ĽUDSKÝCH ZDROJOV

2.1 Zvýšenie vzdelanostnej úrovne a zamestnanosti obce

- Realizácia projektov aktivizácie
- Realizácia projektov zamestnanosti
- Realizácia rekvalifikačných kurzov
- Prevádzkovanie prepravnej služby (nákup auta, vytvorenie pracovných miest)
- Obnova predškolskej výchovy

2.2 Rozvoj kultúrno-spoločenského života obyvateľov

- Rozvoj partnerstiev obcí (EGTC – cezhraničná spolupráca,
- EACEA – Program Európa pre občanov)
- Realizácia kultúrno-spoločenských aktivít a športových podujatí
- Revitalizácia parku, vytvorenie oddychových plôch, miestneho parku a pod.
- Vytvorenie a podpora kultúrno-vzdelávacieho sociálneho centra v obci

PRIORITA č. 3 – SOCIÁLNO-EKONOMICKÝ ROZVOJ

3.1 Podpora a rozvoj sociálnych služieb

- Zavedenie a rozvoj systému sociálnej starostlivosti – opatrovateľská služba
- Realizácia terénnej sociálnej práce
- Podpora programov sociálnej starostlivosti o starých, nevládných občanov (denný stacionár)

3.2 Podpora a rozvoj podnikania v obci

- Realizácia projektov spolupráce s podnikateľmi (LEADER – MAS)
- Tvorba prostredia pre podnikateľov a investorov
- Podpora a rozvoj programov pre rozvoj podnikania
- Využívanie obnoviteľných zdrojov energie



PRIORITA č. 4 – OCHRANA A TVORBA ŽIVOTNÉHO PROSTREDIA

4.1 Podpora a ochrana životného prostredia

- Odstraňovanie nelegálnych skládok odpadu
- Protipovodňové opatrenia
- Vybudovanie a vybavenie zberného dvora
- Vybudovanie skládky biologicky rozložiteľného odpadu – kompostovisko

4.2 Rozvoj a budovanie životného prostredia v obci

- Realizácia ďalších programov ochrany životného prostredia
- Výsadba verejnej zelene – zelená infraštruktúra
- Vytvorenie podmienok a programy a programu ekoturizmu

PRIORITA č. 5 – ROZVOJ TURIZMU A CESTOVNÉHO RUCHU

5.1 Budovanie turistickej infraštruktúry

- Výstavba vyhliadkovej veže
- Vytvorenie náučného chodníka a oddychovými zónami, altánkom, preliezky pre deti
- Vybudovanie cyklotrás

5.2 Rozvoj služieb v oblasti turizmu a cestovného ruchu

- Podpora a rozvoj vidieckeho turizmu, agroturistiky (podpora turistických zariadení)
- Skvalitnenie ubytovacích zariadení a služieb

PRIORITA č. 6 – PODPORA PROPAGÁCIE A INFORMOVANOSTI OBCE

6.1 Tvorba propagácie, zvýšenie informovanosti obyvateľov, efektívna informovanosť pre návštevníkov obce

- Modernizácia, skvalitnenie poskytovania informácií na verejných tabuliach
- Vytvorenie informačných tabúl, propagačných materiálov (viacjazyčné) pre obyvateľov a návštevníkov obce
- Tvorba a vydanie monografie obce



7. AKČNÝ PLÁN

PRIORITA opatrenie	Plánovaná aktivita	Zdroj financovanie	Finančná náročnosť (v €)	Časový plán	Indikátory plnenia
PRIORITA č. 1 – BUDOVANIE A REKONŠTRUKCIA TECHNICKEJ INFRAŠTRUKTÚRY					
1.1 Budovanie a rozvoj občianskej infraštruktúry	Rekonštrukcia a vybudovanie spevnených plôch, oplozenia v cintoríne	ERDF, **	45 000,00	2014 -2020	Rekonštrukcia a vybudovanie spevnených plôch pri cintoríne, dobudovanie úprava pre potreby obyvateľov
	Vybudovanie tržnice	ŠF EÚ, **	30 000,00	2014 -2020	Vybudovanie tržnice pre predajno-nákupné potreby obyvateľov, materiálno-technické vybavenie v súlade s potrebami, projektom a podmienkami výzvy
	Výstavba nájomných bytov	ŠF EÚ, **	800 000,00	2014 -2020	Výstavba bytov pre potreby uspokojenia dopytu po bývaní, Počet nových bytových jednotiek, upravené okolie
1.2 Budovanie a rozvoj kultúrno-spoločenskej infraštruktúry	Zriadenie ľudového domu (skanzen)	ŠF EÚ, **	25 000,00	2014-2020	Počet návštevníkov, rozvoj cestovného ruchu
	Vybudovanie klubu dôchodcov	X, **	60 000,00	2014 -2020	Počet dôchodcov, materiálno-technické vybavenie v súlade s potrebami, projektom a podmienkami výzvy
	Modernizácia, rekonštrukcia kultúrneho domu	ERDF	300 000,00	2014-2020	rekonštrukcia strechy, vybudované priestory kultúrneho domu, materiálno-technické vybavenie v súlade s potrebami, projektom a podmienkami výzvy
	Vybudovanie amfiteátra	X	30 000,00	2014-2020	vybudovaný priestor, pódium materiálno-technické vybavenie v súlade s potrebami, projektom a podmienkami výzvy
1.3 Budovanie a rozvoj verejnej infraštruktúry	Technická príprava a vybudovanie kanalizačnej siete	X	1 100 000,00	2014 -2020	km vybudovanej kanalizácie Počet pripojených domácností
	Technická príprava a vybudovanie ČOV	X	600 000,00	2014 -2020	počet pripojených domácností
	Rekonštrukcia mostov	X	50 000,00	2014-2020	počet opravených a udržiavaných mostov



Program hospodárskeho a sociálneho rozvoja Obce Sečianky 2014 - 2020

1.4 Budovanie a modernizácia obecnej infraštruktúry	Rekonštrukcia autobusovej zastávky	ŠF EÚ	20 000,00	2014 -2020	m ² upravenej plochy, materiálno-technické vybavenie v súlade s potrebami
	Vybudovanie multifunkčného ihriska a detského ihriska	ERDF	120 000,00	2014 -2020	početnosť využitia a počet užívateľov
	Modernizácia, rekonštrukcia budovy Obecného úradu	OP KŽP	350 000,00	2014 -2020	Modernizácia, materiálno-technické vybavenie v súlade s potrebami, projektom a podmienkami výzvy
	Obnova miestnej komunikácie	ERDF	50 000,00	2014-2020	m zrekonštruovaných miestnych komunikácií
	Výstavba odvodňovacích kanálov	X	60 000,00	2014 -2020	materiálno-technické vybavenie v súlade s potrebami, projektom a podmienkami výzvy
	Rekonštrukcia verejného osvetlenia	X	25 000,00	2014 -2020	Modernizácia, materiálno-technické vybavenie v súlade s potrebami, projektom a podmienkami výzvy
	Rekonštrukcia miestneho rozhlasu	X	20 000,00	2014 -2020	Modernizácia, materiálno-technické vybavenie v súlade s potrebami, projektom a podmienkami výzvy
	Budovanie, modernizácia, rekonštrukcia obecných budov (materská škola, múzeum, atď.)	X	150 000,00	2014 -2020	Modernizácia, materiálno-technické vybavenie v súlade s potrebami, projektom a podmienkami výzvy
	Úprava, vybudovanie bezpečnostného kamerového systému	ERDF	120 000,00	2014-2020	skvalitniť komplexnú ochranu života, zdravia a majetku obyvateľov, návštevníkov obce
PRIORITA č. 2 – ROZVOJ ĽUDSKÝCH ZDROJOV					
2.1 Zvýšenie vzdelanostnej úrovne a zamestnanosti obce	Realizácia projektov aktivizácie	X	X	2014-2020	Realizácia aktívnych programov a prác v súlade s potrebami obyvateľov a podmienkami MPSVaR SR
	Realizácia projektov zamestnanosti	X	X	2014 -2020	Realizácia kurzov, školení a prednášok na podporu vzdelávania
	Realizácia rekvalifikačných kurzov	X	X	2014 -2020	Realizácia kurzov, školení a prednášok
	Prevádzkovanie prepravnej služby (nákup auta, vytvorenie pracovných miest)	X	25 000,00	2014-2020	Zvýšenie zamestnanosti obyvateľov
	Obnova predškolskej výchovy	X	70 000,00	2014-2020	Zlepšenie životnej úrovne obyvateľov, počet detí



Program hospodárskeho a sociálneho rozvoja Obce Sečianky 2014 - 2020

2.2 Rozvoj kultúrno-spoločenského života obyvateľov	Rozvoj partnerstiev obcí (EGTC – cezhraničná spolupráca, EACEA – Program Európa pre občanov)	X	X	2014 -2020	Realizácia rôznych programov rozvoja spolupráce a kultúrno-spoločenskej úrovne obyvateľov (pravidelných aj príležitostných) v súlade s možnosťami, záujmami
	Realizácia kultúrno-spoločenských aktivít a športových podujatí	X	50 000,00	2014 -2020	Realizácia rôznych kultúrno-spoločenských podujatí (pravidelných aj príležitostných) v súlade s možnosťami, potrebami
	Revitalizácia parku, vytvorenie oddychových plôch, miestneho parku a pod.	X	350 000,00	2014-2020	Počet vybudovaných zelených zón, upravené okolie,
	Vytvorenie a podpora kultúrno-vzdelávacieho sociálneho centra v obci	X	X	2014-2020	Realizácia rôznych kultúrno-spoločenských programov a pod.
PRIORITA č. 3 – SOCIÁLNO-EKONOMICKÝ ROZVOJ					
3.1 Podpora a rozvoj sociálnych služieb	Zavedenie a rozvoj systému sociálnej starostlivosti – opatrovateľská služba	X	40 000,00	2014 -2020	Realizácia terénnych služieb starostlivosti pre cieľové skupiny, tvorba pracovných miest
	Realizácia terénnej sociálnej práce	X	35 000,00	2014 -2020	Realizácia terénnych služieb starostlivosti pre cieľové skupiny, tvorba pracovných miest
	Podpora programov sociálnej starostlivosti o starých, nevládných občanov (denný stacionár)	X	100 000,00	2014 -2020	Realizácia ďalších programov sociálnej starostlivosti v súlade s potrebami, projektom a podmienkami výzvy
3.2 Podpora a rozvoj podnikania v obci	Realizácia projektov spolupráce s podnikateľmi (LEADER – MAS)	X, **	X	2014 -2020	Príprava samosprávy na programy podporujúce regionálny rozvoj prostredníctvom MAS
	Tvorba prostredia pre podnikateľov a investorov	X	X	2014 -2020	Príprava samosprávy na programy podporujúce regionálny rozvoj prostredníctvom, účasť podnikateľov a investorov
	Podpora a rozvoj programov pre rozvoj podnikania	X	X	2014 -2020	Príprava samosprávy na programy podporujúce regionálny rozvoj prostredníctvom MAS
	Využívanie obnoviteľných zdrojov energie	X	X	2014-2020	Zlepšenie životných podmienok obyvateľstva, tvorba nových pracovných miest



Program hospodárskeho a sociálneho rozvoja Obce Sečianky 2014 - 2020

PRIORITA č. 4 – OCHRANA A TVORBA ŽIVOTNÉHO PROSTREDIA					
4.1 Podpora a ochrana životného prostredia	Odstraňovanie nelegálnych skládok odpadu	Enviro-mentálny fond, Obec	60 000,00	2014 -2020	Počet zlikvidovaných skládok
	Protipovodňové opatrenia	X	150 000,00	2014 -2020	X
	Vybudovanie a vybavenie zberného dvora	Enviro-mentálny fond, Obec	150 000,00		Počet užívateľov t zozbieraného odpadu
	Vybudovanie skládky biologicky rozložiteľného odpadu – kompostovisko	Enviro-mentálny fond, Obec	35 000,00	2014 -2020	Počet užívateľov t zozbieraného odpadu
4.2 Rozvoj a budovanie životného prostredia v obci	Realizácia ďalších programov ochrany životného prostredia	Enviro-mentálny fond, Obec	X	2014 -2020	X
	Výsadba verejnej zelene – zelená infraštruktúra	Enviro-mentálny fond, MPRV SR	15 000,00	2014 -2020	m ² – výsadba zelene
	Vytvorenie podmienok a programy a programu ekoturizmu	Environmentá lny fond, EPRFV	X	2014 -2020	Úroveň podpory
PRIORITA č. 5 – ROZVOJ TURIZMU A CESTOVNÉHO RUCHU					
5.1 Budovanie turistickej infraštruktúry	Výstavba vyhliadkovej veže	EPRFV	10 000,00	2014 -2020	Počet návštevníkov
	Vytvorenie náučného chodníka a oddychovými zónami, altánkom, preliezky pre deti	X	50 000,00	2014 -2020	počet vybudovaných a udržiavaných chodníkov a informačných tabúl, aktualizácia oznamov
	Vybudovanie cyklotrás	X	X	2014 -2020	Počet návštevníkov, Počet vybudovaných a udržiavaných cyklistických chodníkov a informačných tabúl, aktualizácia oznamov
5.2 Rozvoj služieb v oblasti turizmu a cestovného ruchu	Podpora a rozvoj vidieckeho turizmu, agroturistiky (podpora turistických zariadení)	EPRFV	55 000,00	2014 -2020	Počet návštevníkov, počet vybudovanej a udržiavanej turistickej infraštruktúry
	Skvalitnenie ubytovacích zariadení a služieb	EPRFV	X	2014 -2020	Počet návštevníkov, počet vybudovanej a udržiavanej turistickej infraštruktúry



Program hospodárskeho a sociálneho rozvoja Obce Sečianky 2014 - 2020

PRIORITA č. 6 – PODPORA PROPAGÁCIE A INFORMOVANOSTI OBCE					
6.1 Tvorba propagácie, zvýšenie informovanosti obyvateľov, efektívna informovanosť pre návštevníkov obce	Modernizácia, skvalitnenie poskytovania informácií na verejných tabuliach	MAS, EPRFV, iné fondy, **	10 000,00	2014 -2020	Počet vybudovaných a udržiavaných verejných informačných tabúl, aktualizácia oznamov, výziev
	Vytvorenie informačných tabúl, propagačných materiálov (viacjazyčné) pre obyvateľov a návštevníkov obce	MAS, EPRFV, iné fondy, **	10 000,00	2014 -2020	Počet vytvorených propagačných materiálov (tlačených, elektronických)
	Tvorba a vydanie monografie obce	iné fondy, **	5 000,00	2014 -2020	Kvalita, obsah monografie obce, propagácia obce

X - odhad rozpočtu bude doplnený po vypracovaní štúdie alebo podrobnej projektovej dokumentácie

*** uvedený je hlavný zdroj financovania, je nutné počítať so spolufinancovaním*



FINANČNÉ A PERSONÁLNE ZABEZPEČENIE REALIZÁCIE PHSR

8. ZABEZPEČENIE REALIZÁCIE

8.1. Finančné zabezpečenie

Jednou z kľúčových otázok programu rozvoja je schopnosť obce v priebehu jeho realizácie zaistiť zdroje potrebné na jeho financovanie. Finančné zdroje potrebné pre naplnenia aktivít uvedených v Programe hospodárskeho a sociálneho rozvoja budú plynúť z nasledovných zdrojov:

- **Rozpočet obce** je základným zdrojom financovania aktivít. Výška voľných prostriedkov je však limitovaná a preto je vhodné prostriedky obecného rozpočtu použiť najmä na nasledovné:
- **zabezpečiť prípravu projektov** – projektová dokumentácia, príprava žiadostí
- na čerpanie eurofondov a podobne
- **spolufinancovať europrojekty**
- **financovanie bežných aktivít** – ide najmä o neinvestičné aktivity v oblasti služieb obyvateľom alebo podpore kultúrneho a športového života
- **Ostatné verejné zdroje**, najmä prostriedky ŠFRB sú vhodné na financovanie bytovej výstavby. Príležitosti na získanie nenávratnej finančného príspevku zo štátneho rozpočtu sú v značnej miere obmedzené.
- **Súkromné zdroje** – je možné použiť najmä na v projektoch, ktoré sú orientované na podporu podnikateľského prostredia a súkromný sektor z neho bude mať tiež osôh.
- **Štrukturálne fondy EÚ** – je možné použiť na financovanie mnohých projektov .
- **Úverové zdroje** – úvery sú vhodné na riešenie akútnych investičných potrieb prípadne na financovanie aktivít s pozitívnym dopadom na rozpočet obce.



8.2. Zabezpečenie realizácie

PHSR obce Sečianky (2014-2020), je potrebné podrobiť každoročnému posúdeniu v odborných komisiách a tak aktualizovať plán aktivít na nasledujúci rok. PHSR je živý dokument, ktorý je potrebné aktualizovať a upravovať podľa akútnych potrieb či možností financovania.

Strategické plánovanie podpory rozvoja obce je charakteristické najmä orientáciou podpory na dosiahnuté efekty, t.z.:

- hierarchickým usporiadaním cieľov,
- riadením na základe procesov,
- permanentným monitorovaním a vyhodnocovaním efektov,
- permanentným učením sa a inováciou,
- rozvíjaním partnerstiev,
- zodpovednosťou voči verejnosti,

Na základe poznatkov o efektívnosti a účinnosti vynaložených nákladov sa budú iniciovať inovačné zlepšenia v rámci stanovovania cieľov v obci. Informácie o účinnosti a efektívnosti vynakladaných prostriedkov sú nenahraditeľným zdrojom permanentného rozširovania poznatkov v oblasti podpory rozvoja obce.



9. MONITORING A HODNOTENIE

Monitorovanie je systematické a pravidelné zbieranie, analyzovanie a používanie informácií pre účely manažovania a rozhodovania. Monitorovanie splnenia PHSR Obce Sečianky je možné na základe vyhodnotenia výsledkov ukazovateľov za jednotlivé cieľové oblasti. Indikátory budú presne stanovené v jednotlivých realizačných projektoch.

Monitorovanie plnenia programu rozvoja bude stálym a dlhodobým procesom zameraným na sledovanie kvalitatívnych a kvantitatívnych zmien pomocou vybraných ukazovateľov, cieľom ktorého bude získavanie informácií o skutočnom plnení opatrení zameraných na zmenu negatívneho vývoja, resp. o potrebe zmeniť ich výber alebo spôsob realizácie. Stabilizovať zásady procesu monitorovania umožní priebežná i etapovitá kontrola realizácie programu. Nevyhnutnou podmienkou monitoringu je organizačné a metodické zabezpečenie riešenia operatívnych problémov a z nich vyplývajúce zmenové riadenie. Monitorovanie plnenia programu rozvoja bude obsahovať nasledovné činnosti:

- každoročné hodnotenie napĺňania cieľov stanovených v PHSR,
- každoročné spracovanie plánu aktivít na nasledujúce obdobie
- vyhodnotenie dosiahnutých výsledkov ako popis stupňa realizovaných cieľov a opatrení,
- vyhodnotenie dopadov aktivít na občanov dotazníkovou formou a porovnanie s
- počiatočnými preferenciami občanov pri zostavovaní PHSR.

Uvedené činnosti uskutočnené v procese monitorovania umožnia zhodnotiť postup v realizácii plánovaných úloh. Znamená sledovanie výstupov, financovanie jednotlivých činností, projektov alebo etáp. Monitorovanie sa uskutočňuje prostredníctvom ukazovateľov, ktoré sa vzťahujú na špecifické ciele, objasňujú stav implementácie, výsledkov a dopadov a poukazujú na dosiahnutý vývoj vo vzťahu k finančnému plánu.

Po implementácii bude pracovná skupina plniť aj funkciu monitorovania a hodnotenia. Konkrétne pôjde o sledovanie vývoja, smerovania a zmien vonkajších podmienok v obci, požiadaviek obyvateľov, ako aj požiadavky ďalších cieľových skupín (návštevníkov, investorov a podnikateľov). V procese monitorovania sa zhromažďujú údaje o realizovaných projektoch. Na základy výstupov monitorovania a hodnotenia je potrebné následne uskutočniť aktualizáciu strategických cieľov.

Cieľom monitorovania pracovnými skupinami bude zabezpečiť konzistentné a pravidelné



informácie o realizovaných a ukončených projektoch. Vhodným spôsobom na realizáciu monitoringu sú kvantitatívne ukazovatele úspešnosti, ktoré dávajú jednoznačnú odpoveď na stupeň alebo mieru naplnenia projektu v danom časovom období.

Spôsob práce pracovnej skupiny uskutočňujúcej monitorovanie a hodnotenie vyplynie zo samotného charakteru projektu. Zmyslom procesu hodnotenia je sumarizovať výstupy získané monitorovaním projektov na získanie informácií o účinnosti a efektívnosti vynaložených nákladov. Tieto informácie sa transformujú do monitorovacích a hodnotiacich správ, ktoré sa prerokovávajú na zasadnutiach pracovnej skupiny. Proces hodnotenia využíva ako svoje vstupy všetky dáta získavané v procese monitorovania. Výstupom procesu hodnotenia, resp. celého procesu monitorovania a hodnotenia, sú hodnotiace a monitorovacie správy.

Hodnotenie je vykonávané pravidelne za účelom merania efektivity voči cieľom projektov. Vykonáva sa v priebehu realizácie jednotlivých projektov a po ich ukončení. Posudzuje sa hlavne vecná stránka a vzniknuté problémy. Riešenie prioritných problémov sa posudzuje s použitím kritérií voči stanoveným ukazovateľom. Hodnotenie znamená kritické a objektívne overovanie. Plní funkciu spätnej väzby. Hodnotenie sa opiera o monitorovacie činnosti, ktoré mu poskytujú nevyhnutné informácie.

Aktualizácia a modifikácia PHSR sa uskutoční formou vypracovania Návrhu na doplnenie PHSR, ktorý bude obsahovať konkrétne nové opatrenia, aktivity a úlohy. Tento návrh sa predloží na schválenie obecnému zastupiteľstvu. Ak doplnenie PHSR bude spojené s možnosťou získať finančné prostriedky, alebo bude vyvolané inou nevyhnutnou potrebou, môže sa kvôli tomu tiež iniciovať mimoriadne zasadnutie Výboru pre PHSR alebo obecného zastupiteľstva.



ZÁVER

PHSR je spracovaný na báze viacerých dokumentov a v súlade s príslušnými zákonnými predpismi. Časť PHSR je zameraná na komplexnú analýzu v oblastiach ako demografia, nezamestnanosť, hospodársku oblasť, sociálnu a technickú infraštruktúru a iné oblasti, ktoré popisujú a analyzujú súčasný stav v obci, ktorý je detailnejšie rozpracovaný v SWOT analýze popisujúcej silné a slabé stránky, príležitosti a ohrozenia. PHSR je dôležitým strategickým, systémovým a koncepcným dokumentom pre zabezpečovanie zásadných aktivít rozvoja v zmysle definovaných cieľov, priorít, opatrení a financovania. Vzhľadom na súčasné postavenie regionálneho rozvoja v rámci Slovenskej republiky, ktorý nevytvára priame nástroje podpory v regiónoch (VÚC), je dokument PRV účelovo a explicitne zameraný na ciele a priority rozvoja kraja a Národného Strategického plánu rozvoja vidieka SR. Sleduje sa tým najmä možnosť využívania nástrojov pomoci EÚ, to znamená využitie štrukturálnych fondov a kohézneho fondu.

Vykonateľnosť PHSR bude závislá od mnohých faktorov, predovšetkým od schopnosti zainteresovaných subjektov vypracovávať a predkladať príslušným ústredným riadiacim orgánom a ich sprostredkujúcim implementačným agentúram také projekty, ktoré budú konkurencieschopné. Veľký význam pre realizovanie jednotlivých opatrení a aktivít definovaných v PHSR bude mať úroveň riadenia a koordinácie celého procesu prípravy projektov a ich presadzovania na národnej úrovni. Program je potrebné hodnotiť ako dokument otvorený, ktorý môžu orgány obce priebežne doplňovať a o nové aktivity, respektíve vypúšťať tie opatrenia, ktorých realizácia nie je v možnostiach obce.

Nástrojom pre naplnenie úloh vyplývajúcich z Národného plánu regionálneho rozvoja SR je PHSR ako základný programovací dokument pre uskutočňovanie regionálnej politiky ako aj základný rámec pre budúce projekty, v oblasti znižovania regionálnych disparít. Program zároveň odráža aj nový spôsob spolupráce s EÚ založenej na princípoch partnerstva, otvorenosti, subsidiarity a hospodárskej a sociálnej súdržnosti na úseku regionálneho rozvoja. Hlavnou myšlienkou tohto dokumentu je zlepšovať kvalitu života občanov a sociálnu súdržnosť spoločnosti, najmä vytvoriť podmienky pre ekonomický rozvoj a tvorbu pracovných príležitostí, presadzovať koncept trvalo udržateľného rozvoja.



ZOZNAM POUŽITEJ LITERATÚRY

1. CD: Štatistický úrad SR
2. ENTIRE – 02/2013, Ako na nové programové obdobie?, magazín
3. Národná stratégia regionálneho rozvoja SR 2014 - 2020
4. Národný strategický referenčný rámec SR 2007 – 2013
5. Partnerská dohoda SR na roky 2014 –2020 – návrh
6. Sčítanie obyvateľov, domov a bytov 2011. Štatistický úrad SR, 2012.
7. Zákon č. 369/1990 Z.z. o obecnom zriadení, v znení neskorších predpisov.
8. Zákon č. 503/2001 Z.z. o podpore regionálneho rozvoja, v znení neskorších predpisov.
9. Zákon č. 539/2008Z.z. o podpore regionálneho rozvoja
10. <http://www.obce.info>
11. <http://www.statistics.sk>
12. <http://e-obce.sk>
13. <http://www.secianky.ocu.sk>
14. <http://www.vs.sk/heraldreg>

ŠTATISTICKÉ INFORMÁCIE PRE PHSR

1. Štatistický úrad SR
2. Obecny úrad Sečianky
3. Iné právnické a fyzické osoby
4. Vlastné zdroje z prieskumu



PRÍLOHA

1. Výpis z Uznesenia obecného zastupiteľstva obce Sečianky o schválení Programu hospodárskeho a sociálneho rozvoja 2014 - 2020 obce Sečianky, zo dňa 14.12.2015:

Obec Sečianky, Sečianky 89, 991 10 Veľká Ves nad Ipľom, IČO: 00648574

V Ý P I S

z uznesenia zo zasadnutia Obecného zastupiteľstva obce Sečianky zo dňa 14.12.2015

Uznesenie 52/2015

Obecné zastupiteľstvo obce Sečianky

schvaľuje

Program hospodárskeho a sociálneho rozvoja obce Sečianky 2014 – 2020.

Prítomní poslanci (menovite): Otto Celeng, Ladislav Csernus, Štefan Deák, Mgr. Mária Kelemenová, Ildikó Várköziová

Hlasovali za (menovite): Otto Celeng, Ladislav Csernus, Štefan Deák, Mgr. Mária Kelemenová, Ildikó Várköziová

V Sečiankach, dňa 15.12.2015

.....
PhDr. Jozef Deák
starosta obce Sečianky
podpis a pečiatka