

PROGRAM HOSPODÁRSKEHO A SOCIÁLNEHO ROZVOJA OBCE KOMARANY



Programovacie obdobie 2007 – 2016

2007

Samosprávny

kraj:

Okres:

Adresa:

Prešovský

Vranov nad Topľou

Komárany

Obecný úrad

Komárany 136

093 01 Vranov nad Topľou 1

Tel:

057 / 442 21 26, 488 85 30

Fax:

057 / 488 85 31

Email:

ocukomarany@stonline.sk

Web:

www.komarany. sk





1 ÚVOD	4
2. ZÁKLADNÁ CHARAKTERISTIKA OBCE	6
2.2 PRÍRODNÉ POMERY	7
2.3 TECHNICKÁ INFRAŠTRUKTÚRA	12
2.4 DOPRAVA	14
2.5 ŽIVOTNÉ PROSTREDIE	16
2.6 OBYVATEĽSTVO	18
2.7 VZDELANIE A ZAMESTNANOSŤ	20
2.8 BÝVANIE	22
2.9 PODNIKATEĽSKÉ SUBJEKTY	23
2.10 KULTÚRA	24
2.11 ŠKOLSTVO A VZDELANIE	25
2.12 SOCIÁLNA SFÉRA	25
2.13 ZDRAVOTNÍCTVO	26
2.14 ŠPORT	26
2.15 UBYTOVACIE ZARIADENIA	26
2.16 STRAVOVACIE A REŠTAURACNÉ SLUŽBY	26
2.17 CESTOVNÝ RUCH	26
2.18 SAMOSPRÁVA	27
3 VÍZIA OBCE	28
4 PRIORITNÉ ROZVOJOVÉ OBLASTI OBCE	29
5 SWOT ANALÝZY	30
5.1 HOSPODÁRSTVO A VEDECKO-TECHNICKÝ ROZVOJ	31
5.2 TECHNICKÁ INFRAŠTRUKTÚRA	32
5.3 ŽIVOTNÉ PROSTREDIE	33
5.4 SOCIÁLNA OBLASŤ A ZDRAVOTNÍCTVO	33
5.5 ŠKOLSTVO A ŠPORT	34
5.6 KULTÚRA	34
5.7 CESTOVNÝ RUCH A PUBLIC RELATION	35
6 STRATEGICKÉ CIELE ROZVOJA	36
6.1 HOSPODÁRSTVO A VEDECKO-TECHNICKÝ ROZVOJ	37
6.2 TECHNICKÁ INFRAŠTRUKTÚRA	38
6.3 ŽIVOTNÉ PROSTREDIE	41
6.4 SOCIÁLNA OBLASŤ A ZDRAVOTNÍCTVO	42
6.5 ŠKOLSTVO A ŠPORT	43
6.6 KULTÚRA	44
6.7 CESTOVNÝ RUCH A PUBLIC RELATIONS	46
7 MERATEĽNÉ INDIKÁTORY	47
7.1 HOSPODÁRSTVO A VEDECKO-TECHNICKÝ ROZVOJ	47
7.2 TECHNICKÁ INFRAŠTRUKTÚRA	48
7.3 ŽIVOTNÉ PROSTREDIE	50
7.4 SOCIÁLNA OBLASŤ A ZDRAVOTNÍCTVO	51
7.5 ŠKOLSTVO A ŠPORT	51
7.6 KULTÚRA	52
7.6 CESTOVNÝ RUCH A PUBLIC RELATIONS	53
8 FINANČNÝ PLÁN PROGRAMU	54
8.1 HOSPODÁRSTVO A VEDECKO-TECHNICKÝ ROZVOJ	54
8.2 TECHNICKÁ INFRAŠTRUKTÚRA	60
8.3 ŽIVOTNÉ PROSTREDIE	67
8.4 SOCIÁLNA OBLASŤ A ZDRAVOTNÍCTVO	71
8.5 ŠKOLSTVO A ŠPORT	74
8.6 KULTÚRA	77
8.7 CESTOVNÝ RUCH A PUBLIC RELATIONS	80
9 ZABEZPEČENIE PHSR	83
9.1 FINANČNÉ ZABEZPEČENIE PHSR	83
9.2 ADMINISTRATÍVNE ZABEZPEČENIE PHSR	84
10 MONITOROVANIE PHSR	85
10.1 SPÔSOB MONITOROVANIA PHSR	85
10.2 VYHODNOCOVANIE A SPÔSOB MODIFIKOVANIA PHSR	85
10 ZÁVER	86
11 POUŽITÁ LITERATÚRA	87



1 ÚVOD

Dokument „ Program hospodárskeho a sociálneho rozvoja obce Komárany s výhľadom do roku 2015 (PHSR) je strednodobý strategický dokument, ktorý na základe analýzy hospodárskeho a sociálneho rozvoja obce stanovuje jeho strategické ciele a priority rozvoja. Je prostriedkom na napĺňanie vízie ďalšieho smerovania rozvoja obce. Programom hospodárskeho a sociálneho rozvoja obce Komárany sa uskutočňuje podpora rozvoja na úrovni miestnej samosprávy s dôrazom na sociálnu, ekonomickú a kultúrnu sféru. Je to program cielených opatrení, navrhnutý pre oživenie sociálneho, ekonomického a kultúrneho rozvoja obce Komárany, ktorý na základe výsledkov ročného hodnotenia bude priebežne aktualizovaný a dopĺňovaný.

Bol spracovaný na základe zákona Národnej rady SR č. 503/2001 Z. z. o podpore regionálneho rozvoja, ktorý definuje Program hospodárskeho a sociálneho rozvoja obce ako strednodobý programový dokument, obsahujúci analýzu hospodárskeho a sociálneho rozvoja obce, hlavné smery jej vývoja, ustanovenie cieľov, prvoradých potrieb a úloh vo všetkých oblastiach života obce. Súčasťou programu je aj návrh jeho administratívneho a finančného zabezpečenia. Zákon stanovuje aj úlohy, týkajúce sa vypracovávania, schvaľovania, zabezpečenia plnenia a pravidelného vyhodnocovania predmetného programového dokumentu. Pri spracovaní programu boli rešpektované zásady regionálnej politiky vlády Slovenskej republiky a princípy regionálnej politiky Európskej únie zakotvené najmä v nariadení Rady (ES) č. 1266/1999 (nariadenie o štrukturálnych fondoch).

Program sociálneho, ekonomického a kultúrneho rozvoja obce Komárany je súčasťou sústavy základných dokumentov podpory regionálneho rozvoja v Slovenskej republike. Táto sústava je členená na strategické a programové dokumenty vypracovávané na úrovni štátu, sektorov, samosprávnych krajov, regiónov a obcí a programové dokumenty Európskej únie (pre využitie zdrojov predvstupových a štrukturálnych fondov).

Podpora regionálneho rozvoja sa uskutočňuje v súlade s programovaním na základe :

- Národného plánu regionálneho rozvoja, ktorý je základný strednodobý strategicko – plánovací dokument na rozvoj regiónov vypracovaný spravidla na päť až sedem rokov. Jeho súčasťou je Regionálny operačný program regiónu NUTS III Prešovského kraja a NUTS II Slovensko – Východ.
- Regionálneho operačného programu, ktorý je strednodobý dokument vypracovaný na úrovni druhého stupňa podľa klasifikácie štatistických územných jednotiek. Regionálny operačný program vypracúvajú samosprávne kraje vo vzájomnej spolupráci v rámci regiónu na úrovni druhého stupňa podľa klasifikácie štatistických územných jednotiek (NUTS II).
- Sektorového operačného programu, ktorý je strednodobý dokument vypracovaný pre vopred určené sektory.
- Programu hospodárskeho rozvoja a sociálneho rozvoja samosprávneho kraja, ktorý je strednodobý programový dokument, je v súlade s cieľmi a prvoradými potrebami ustanovenými v národnom pláne a s podkladom na vypracovanie príslušného regionálneho operačného programu. Jeho vypracovanie zabezpečuje samosprávny kraj.
- Programu hospodárskeho rozvoja a sociálneho rozvoja obce, ktorý je strednodobý programový dokument spracovaný na úrovni obce.

Programové dokumenty Európskej únie pre využitie štrukturálnych fondov tvoria:

- Národný (regionálny) rozvojový plán (RDP – Regional Development Plan), ktorý je hlavným dokumentom pre vyjednanie podpory zo Štrukturálnych fondov Európskej únie.
- Rámec podpory spoločenstva (CSF – Community Support Framework), ktorý bude vytvorený na základe Národného rozvojového plánu v spolupráci s Európskou komisiou, je hlavným dokumentom vymedzujúcim poskytnutie podpory zo štrukturálnych fondov Európskej únie.



- Sektorové operačné programy (SOP – Sectoral Operation Programme), ako taktické dokumenty vytvorené na úrovni ministerstiev, ktoré rozpracovávajú problémové celky stratégií majúcich plošný (celoštátny) charakter, pre ktoré bude žiadané spolufinancovanie zo zdrojov Európskej únie.
- Regionálne operačné programy (ROP – Regional Operation Programme), ako taktické dokumenty, ktoré budú spracované na úrovni regiónov NUTS II a rozpracovávajú tie problémové celky stratégií, pre ktoré bude žiadané spolufinancovanie zo zdrojov Európskej únie.

Jednotlivé strategické dokumenty sú vypracovávané vo vzájomnej nadväznosti a postupnosti.

PHSRM sa skladá z hlavného dokumentu a príloh, ktoré sú jeho neoddeliteľnou súčasťou.

Hlavný dokument :

1. *Úvod* – charakterizuje PHSR a proces jeho tvorby
2. *Základná charakteristika obce* – obsahuje najdôležitejšie charakteristické údaje podľa jednotlivých oblastí života obce.
3. *Vízia obce* – obsahuje stručnú charakteristiku prioritných cieľov rozvoja obce.
4. *Prioritné rozvojové oblasti obce* - obsahuje prioritné oblasti rozvoja obce na základe všeobecného konsenzu.
5. *SWOT analýzy* - obsahuje hodnotenie jednotlivých prioritných oblastí obce z hľadiska jeho silných a slabých stránok, príležitostí a ohrození, poukazujúc na disparity – rozdielnosti medzi stávajúcim využitím a potenciálom rozvoja.
6. *Strategické ciele rozvoja* - definuje strategický zámer, jednotlivé strategické ciele rozvoja podľa prioritných rozvojových oblastí a opatrenia na ich zabezpečenie.
7. *Merateľné indikátory* - monitorovanie Programu hospodárskeho a sociálneho rozvoja obce Komárany sa vykonáva na základe súboru indikátorov priradených k jednotlivým cieľom a opatreniam (ktoré môžu byť priebežne konkretizované). Indikátory podporujú oprávnenosť verejných výdavkov na jednotlivé opatrenia a zároveň preukazujú ekonomickú účinnosť realizovaných verejných výdavkov.
8. *Finančný plán programu* – predstavuje predpokladaný plán realizácie programu s indikatívne stanovenými výškami rozpočtu.
9. *Zabezpečenie PHSR* – predstavuje definovanie finančných zdrojov, ktoré budú použité na realizáciu programu, ako aj stanovenie administratívnych kapacít, ktoré by mali realizáciu programu hodnotiť, program aktualizovať, atď..
10. *Monitorovanie PHSR* – definuje subjekty poverené monitorovaním programu.
11. *Záver* - stručné zhodnotenie dokumentu, ktorý je otvoreným materiálom, pravidelne polročne vyhodnocovaným a aktualizovaným.



2. ZÁKLADNÁ CHARAKTERISTIKA OBCE

Obec Komárany leží v centrálnej časti okresu Vranov nad Topľou na úpätí Beskydského predhoria, Slánskych vrchov a v nive rieky Topľa. Z hľadiska širších územných vzťahov je súčasťou Prešovského samosprávneho kraja.

Tab. 1 Všeobecná charakteristika obce Komárany.	
Kód obce	528790
Názov okresu	Vranov nad Topľou
Názov kraja	Prešovský
Štatút obce	obec
PSČ	093 01
Telefónne smerové číslo	57
Prvá písomná zmienka o obci - meste - rok	1303
Nadmorská výška stredu obce - mesta v m	135
Celková výmera územia obce [m ²]	4 751 691
Hustota obyvateľstva na km ²	104
SÚ SR	

Nadmorská výška stredu obce je 135 m.n.m. a priemerná hustota obyvateľstva je 104 obyvateľov / km². V porovnaní s ostatnými obcami Slovenska patrí skôr medzi hustejšie zaľudnené obce. Celková plocha katastra je 4,7 mil. m².

História obce

Archeologické nálezy dokazujú osídľovanie komáranskeho chotára v slovanskom období. Prvá písomná zmienka o obci však pochádza z roku 1303. O pár desaťročí neskôr, asi okolo roku 1332, sa v cirkevných dokumentoch o odvádzaní pápežských desiatkov dozvedáme o farárovi Petrovi z Komáran. Tunajší kostol, pôvodne gotický, môže dokladovať existenciu obce pred 14. storočím. Archeológmi nájdené a zdokumentované slovanské sídlisko, názov obce a jej rozvinutosť začiatkom 14. storočia, vedú k predpokladom o jestvovaní obce už pred 11. storočím. Komárany tak patria k najstarším obciam v tunajšej oblasti. Už koncom 13. storočia vlastnila rodina Rozgonyiova územia a s nimi aj už vtedy existujúce obce. Určitú výnimku tvorili Komárany, ktoré boli zemianskym majetkom. V polovici 14. storočia patrili zemanom z Geče. Komárany boli sídlom zemianskej rodiny Papovcov a už v roku 1429 je jej zemepánom Ján Pap, ktorého potomkovia obec vlastnili asi do polovice 16. storočia. V roku 1548 sa ako majitelia obce spomínajú Demeter Oroszy a Ján Zomorý. Po roku 1585 časť obce vlastnili czeglédski Byzonovci. Zo súpisu majetkov po roku 1585 vyplýva, že jej novým majiteľom sa stala rodina Báthoryovcov, ktorej patrilo panstvo Čičva, resp. Vranov. Následne potom sa majitelia striedali František Rácsay v 17. storočí, rodina Nádasdyovcov, Nyáryovcov, Esterházyovcov a Drugethovcov, ako majetková súčasť panstva Čičva. Komárany ako stredoveká obec mali slovenské obyvateľstvo v čele s richtárom. Už v 16. storočí, možno aj skôr, tu mali miestni zemanovia vybudovanú svoju kúriu. V roku 1600 sídlisko tvorilo okrem richtárovho domu ďalších 20 obývaných poddanských domov, kúria, škola, fara a kostol, v tomto čase bez farára. Predpokladáme, že pôvodne rímskokatolícky kostol vtedy prevzali evanjelici. Komárany boli v tomto čase stredne veľkou dedinou s temer výlučne poddanským obyvateľstvom. Z daňových súpisov z rokov 1567, 1582, 1610 a 1635 sa dozvedáme, že miestne sedliacke domácnosti boli zdanené daňou kráľovi (okrem richtára) od 2,5; 2,75; 1 resp. 0,25 porty. Sledujúc uvedené údaje môžeme konštatovať, že začiatkom 17. storočia nastalo zníženie počtu týchto domácností, alebo ich schudobnenie a tento vývoj pokračoval aj v prvej polovici 17. storočia. V prípade želiarskych domácností, ktorých bolo v roku 1567 šesť a v rokoch 1610 a 1635 ich zdanili od 0,5 a 0,12 porty, konštatujeme tiež znižovanie ich počtu resp. ich schudobnenie. Nepriaznivý ekonomický a sociálny vývoj v prvej polovici 17. storočia znamenal úbytok obyvateľstva a domov v nami spomínanej obci. V 16. a 17. storočí tu boli poddanské a zemepánske vinice a symbol viniča sa neskôr preniesol aj do znaku obecného pečatidla. O pestovaní viniča v Komáranoch sa zmieňuje aj Elek Fényess, autor knihy "Magyarország geographiai szótára" z roku 1850, ktorý v nej spomína vinice o ploche "na 40 motýk". Spomínali sme, že v prvej tretine 17. storočia bola jedným z majiteľov obce aj rodina Rácsayových, ktorá ju mala v zálohe. V jednej výsadnej listine z 20. júna 1636 sa dozvedáme, že gróf Esterházy umožnil vtedy už šľachticovi Gergelovi Mrazkovi, pôvodom z Čemerného, vykúpiť



Komárany zo zálohy a povolil obec osídliť. Získal privilégia, ktoré mu umožnili aj hmotný zisk. O Mrazkovi hovoríme preto, lebo bol pôvodne poddaným a za doteraz nezistené služby bol potom oslobodený a povýšený do šľachtického stavu. Stal sa tak predstaviteľom tunajšej drobnej šľachty a zároveň na určitý čas aj majiteľom obce. V 17. storočí patrili obyvatelia Komáran k nezákupným poddaným, ktorí nad užívanou pôdou či usadlosťou nemali žiadnu dispozičnú moc, ale zväčša ju mohli dedične užívať. Všetka pôda počas feudalizmu patrila šľachte alebo kráľovi. Zo vzťahu zemepán - poddaný sa odvíjali aj rôzne náležitosti - naturálna renta, robotné povinnosti, deviatok z úrody, furmanky a pod. Ich vzájomný vzťah bol spísaný v urbároch.

V poslednej tretine 18. storočia vo feudálnom Uhorsku, napriek reformným snahám posledných panovníkov - Márie Terézie a Jozefa II., pretrvával skostnatý systém hospodárenia, postavený na práci poddaných, vykorisťovaných svojimi zemepánmi. Šľachta niekedy poskytovala určité výhody novým osadníkom na ich majetkoch, ale ak poddaní pôdu opúšťali, museli svojmu zemepánovi zanechať zadarmo svoj dom a niekedy dostali minimálne výkupné, ak napr. pestovali vinič. V snahe robiť ďalšie reformy sa v rokoch 1784-1787 uskutočnilo v Uhorsku prvé sčítanie ľudu, ktoré narazilo na tvrdý odpor šľachty.

Medzi vlastníkov obce patrila rodina Forgáčových a gróf Karol Barkóczy. Koniec 18. a začiatok 19. storočia v podmienkach okresu Vranov sú z hospodársko-sociálneho hľadiska poznačené viacerými skutočnosťami. Medzi najdôležitejšie patrí fakt, že v tunajších podmienkach už neexistovalo žiadne veľké panstvo ako v minulosti. Pôda a poddaní boli značne rozdrobení medzi pomerne veľké množstvo stredných a drobných feudálov a existovali tu aj zemanovia. V poľnohospodárstve sa prešlo na majerský spôsob hospodárenia a najviac sa od poddaných vyžadovala zvýšená robotná povinnosť. Začiatkom 19. storočia uskutočňovalo panstvo komasáciu pôdy. O pôdu sú oberaní na základe rôznych argumentov roľníci a želiari. Všetky opatrenia zhoršili sociálne postavenie poddaných. V prvej polovici 19. storočia patrili Komárany do Zemplínskej župy a okresu Vranov.

Koncom 20. rokov 19. storočia neúroda a veľký sociálny útlak ešte viac zhoršili postavenie poddaných. V roku 1831 sa k týmto negatívam pridružila aj choleroá epidémia, ktorá Uhorsko zasiahla začiatkom leta. Na východné Slovensko prenikla z Poľska aj napriek niektorým ochranným opatreniam zo strany vlády, napr. sanitný kordón.

Podrobnejšie informácie o Komáranoch z druhej polovice 19. storočia, o jej obyvateľoch a čiastočne aj o ich sociálnom postavení poskytuje štatistika zo sčítania ľudu z rokov 1869 - 1870. Na základe nej v obci bolo evidovaných 50 domov, 325 obyvateľov z toho 157 mužov (92 slobodných, 62 ženatých, 3 vdovci) a 168 žien (88 slobodných, 63 vydatých, 17 vdov).

Začiatkom 20. stor. bola obec postihnutá 2 svetovými vojnami. V povojnovom období nastal rozvoj obce po jeho hospodárskej a kultúrnej stránke. V obci bolo zriadené JRD, vybudovaná materská škola, kultúrny dom, športová tribúna na futbalovom ihrisku so šatňami a sprchami pre futbalistov a rozhodcov. Obec bola plynofikovaná v roku 1994 a na verejný vodovod napojená od roku 1999.

2.2 PRÍRODNÉ POMERY

Vymedzenie územia, geografická poloha

Územie je súčasťou jednej z hlavných geologických jednotiek - alpíd, ktoré vznikli medzi strednou kriedou a miocénom kolíziou afrického a severoeurópskeho kontinentu. Alpídy sú zastúpené Západokarpatskou sústavou. Z geografického hľadiska je obec súčasťou Beskydského predhoria, ktoré do katastra zasahuje zo severnej strany a tiahne sa v smere východ - západ, Z južnej strany do oblasti zasahuje Východoslovenská pahorkatina. Z juhozápadnej časti je to vulkanické pohorie Slánske vrchy. Zemepisná šírka obce je daná súradnicami 48° 55' 14,60'' N a zemepisná dĺžka 21° 37' 45,76'' E.

Z administratívneho hľadiska je obec súčasťou Vyššieho územného celku Prešov a okresu Vranov nad Topľou. Obec je členom mikroregiónu Hlinné, ktorého súčasťou je 11 obcí.

Geomorfológia

Katastrálne územie obce Komárany leží pri ľavom brehu rieky Topľa v severnej časti Východoslovenskej pahorkatiny. Urbanizovaná južná a stredná časť nevelkého chotára leží na nívnych terasách Tople, východnú časť katastra zaberajú mierne pahorky Vranovskej pahorkatiny, ktorá susedí v severnej časti s Mernickou pahorkatinou Beskydského predhoria. Chotár obce sa dá charakterizovať dvoma polohami. Západná a južná časť okolo rieky Topľa je rovinná s miernou



sklonitosťou terénu. Severná a severovýchodná časť KÚ je pahorkovito členitá charakteristickú rôznym sklonom mierneho svahu. Najnižšia nadmorská výška (mimo toku Tople) cca 130 m.n.m. je pri brehu Tople v južnej časti KÚ, stred obce má výšku 135-140 m.n.m., najvyššiu nadmorskú výšku 311 m.n.m. má vrch Lipová v severnej časti KÚ. V KÚ sú zastúpené tri typy erózo-denudatívneho reliéfu. Severnú a strednú časť tvorí reliéf pedimentových podvrchovín a pahorkatín, do juhovýchodnej časti zasahuje reliéf nížinných pahorkatín a západnú a južnú časť KÚ pri rieke Topľa charakterizuje reliéf rovín a nív. Z hľadiska potenciálne zosuvných území patrí katastrálne územie obce do oblasti prvého rádu, kde potenciálne nestabilné tvary zaberajú veľké, často súvislé plochy – konkrétne do oblasti mezozosunov a lokálne aj makrozosunov.

Geologická stavba, geologický vývoj

Geologický vývoj

Obec je súčasťou Západokarpatskej sústavy. Z hľadiska horninového zloženia je jej hlavným znakom prevaha sedimentov a z hľadiska tektoniky príkrovová stavba.

Západné Karpaty sú relatívne mladou geologickou jednotkou, ktorej vývoj prebiehal v posledných 100 miliónoch rokoch alpínskou orogenezou a sú súčasťou mladých pásmových pohorí v Európe, tzv. alpínskeho oblúka, zasahujúceho od severozápadnej Afriky (Atlas) do malej Ázie. Na území sú zastúpené prevažne Západné Karpaty ale aj časť Východných Karpát, ktoré pokračujú na územie Ukrajiny. Vývoj Karpatskej sústavy bol až do karbónu podobný vývoju Českého masívu. Starohorné a prvohorné sedimenty vzniknuté v geosynklinálnych moriach boli niekoľkokrát zvrásnené a regionálne premenené na pararuly a svory. Vrásové procesy boli sprevádzané magmatickou činnosťou. V období variského orogénu vznikli magmatické telesá žulových hornín. Žulová magma často injikovala okolité ruly a iné kryštalické bridlice a v blízkosti magmatických telies tak vznikli zmiešané horniny - migmatity. Kryštalické bridlice, migmatity a žuly vzniknuté v priebehu variského vrásnenia prispeli k čiastočnému spevneniu Slovenského bloku, ktorý tvorí podklad Západných Karpát a vystupuje na povrch v jadrových pohoriach Vnútrotných Karpát. Po čiastočnom výzdvihu v oblasti Vnútrotných Karpát, vyvolanom variským vrásnením, došlo koncom prvohôr k rozsiahlemu poklesu tohto územia. Začiatkom druhohôr - triasu, sem začalo prenikať od juhu more, na ktorého dne sa v triase, jure a spodnej kriede usadzovali mocné súvrstvia najmä karbonátových hornín - vápencov, dolomitov a slieňov. Koncom spodnej kriedy more ustúpilo. Sedimentárne súbory boli spolu s podložíom na začiatku vrchnej kriedy zvrásnené alpínskym horotvorným procesom. Silným stlačením v smere od juhu na sever boli výplne mezozoických panví zvrásnené do zložitých príkrovov, ktoré sa presúvali od juhu na sever na vzdialenosť 50 - 100 km. Vznikla najstaršia alpínska stavba Západných Karpát, centrálné karpatské jednotky. Na severnom okraji Centrálnych Karpát došlo vo vrchnej kriede k výraznému prehĺbeniu mora a vytvorila sa druhotná geosynklinála, v ktorej sa v období od vrchnej kriedy do oligocénu usadzoval úlomkovitý a ílovitý materiál znesený z okolitých morí. Za stáleho tetonického nepokoja vznikali striedajúce sa súvrstvia zlepcov, pieskovcov a bridlíc - flyš. Tieto sedimenty boli zvrásnené koncom paleogénu a začiatkom neogénu ďalšími fázami alpínskeho vrásnenia. Vytvorili sa znovu príkrovy, ktoré boli presunuté od juhu na sever až do vzdialenosti 35 km. Vzniklo tak flyšové pásmo. Pri vrásnení flyšovej geosynklinály boli znovu zvrásnené i staršie sedimenty na severnom okraji Centrálnych Karpát. Vzniklo tak územie s veľmi zložitou tektonickou stavbou - bradlové pásmo. Začiatkom mladších treťohôr sa na obvode flyšových Karpát vytvorila ďalšia druhotná geosynklinála, v ktorej sa usadzovali štrky, piesky a piesočnaté íly. Medzi flyšovými Karpatmi a Českým masívom vznikla ďalšia stavebná jednotka Západných Karpát - čelná karpatská predhlbeň. Morská sedimentácia však netrvala dlho. Došlo k ústupu mora a koncom miocénu k ďalšej fáze alpínskeho vrásnenia, ktorá spôsobila presunutie časti flyšových Karpát cez čelnú karpatskú predhlbeň. Na vnútrotnom okraji Karpát sa pri tomto vrásnení vytvorili hlboké zlomy. Pozdĺž ktorých v niekoľkých fázach vystupovala andezitová a ryolitová láva a sypký sopečný materiál. Vznikol oblúk vulkanických pohorí, ktorý sa začína na našom území na západe Pohronským Inovcom, prebieha Maďarskom a končí na východe Vihorlatom a Popričným. Koncom miocénu sa začal výrazne utvárať i reliéf. V najmobilnejších častiach Karpát sa tvorili výrazné poklesové štruktúry - neogénne panvy a vnútrohorské kotliny. Výškové rozdiely medzi horskými pásmami a kotlinami zrejme neboli veľké (najviac 300 m). K výraznejšiemu výškovému rozčleneniu reliéfu došlo až v pliocéne, keď sa pohoria začali dvíhať pozdĺž zlomov a vznikali megaantiklinály. Tieto tektonické pohyby pokračovali i v štvrtohorách a uplatňujú sa výrazne aj v súčasnej dobe. Horské oblasti sa dvíhajú, nížinné naopak poklesávajú.



V pleistocéne sa na vývoji Karpát významne podieľalo i zaľadnenie. Pevninský ľadovec, ktorý zasahoval až k severnému úpätiu Karpát a Sudet prenikol len v oblasti Ostravskej panvy a Moravskej brány a tak neovplyvnil výrazne tvárnosť tunajšej krajiny (zanechal tu bludné balvany).

Geologická stavba

Na geologickej stavbe sa najväčšími podieľajú flyšové paleogénne a kriedové súvrstvia pieskovcov ílovcov, slieňovcov a zlepencov. Z južnej časti zasahujú do oblasti prostredníctvom Slánskych vrchov neogénne vulkanity. Reliéf nesie typické znaky flyšových pohorí. Na miestach s odolnejšími pieskovicami vyčnievajú chrbty tam, kde sú menej odolné ílovce a slieňovce sú vodou vyhlbené dlhé erózne brázdy.

Po vyvrásnení Centrálnych Západných Karpát sa už počas kriedového obdobia, ale najmä v paleogéne vytvorila v ich predpolí predhlbeň geosynklinálneho charakteru. Podmorskými chrbtami a valmi bola rozčlenená na niekoľko sedimentačných priestorov a jedným mohutným pozdĺžnym prahom na dve základné sedimentárno-tektonické jednotky: vonkajšiu (krosenskú) a vnútornú (magurskú). Celá oblasť mala poklesávajúci charakter a bola ovplyvňovaná zemetrasnými otrasmi, ktoré spôsobovali zvrátenie nespevneného klastického materiálu, hromadiaceho sa na jej dne. Tento sa v podobe kalových prúdov dostával do centrálnych častí panvy, kde sa ukladal a spevňoval. Sedimentáciu ovplyvňovali časté podmorské zosuny. Tak sa usadzoval mohutný vrstevný komplex (5-7 km), v ktorom sa mnohonásobne striedali najmä ílové bridlice, pieskovce a zlepence vo vrstvách a polohách rôznej hrúbky (od niekoľkých cm do niekoľko desiatok metrov). Uvedený vývoj sa označuje ako flyšový (nem.. fließen = tiecť).

V širšom okolí sú jednotkami flyšového pásma tvorené pohoria: Západné Beskydy, Oravská Magura, Čergov, Nízke Beskydy (Ondavská a Laborecká vrchovina), Bukovské vrchy. Žiadna z tektonických jednotiek flyšu sa dnes nenachádza vo svojom pôvodnom sedimentačnom priestore. Všetky boli prevrátené a pri vzniku príkrovov presúvané na sever po paleogéne a v neogéne. V obidvoch základných flyšových jednotkách vystupujú ílovce, pieskovce, slieňovce, íly, zlepence, slieňovce, slienité vápence.

Obdobie neogénu značne poznamenala vulkanická činnosť. Neovulkanity vystupujú vo vnútornej časti karpatského oblúka v dvoch rozsiahlych oblastiach: stredoslovenskej a východoslovenskej - Slánske vrchy a Vihorlat. Ich vznik sa spája s procesmi subdukcie (podsúvania) a zaoblúkovej extenzie (rozpínania) v priebehu neogénneho vývoja karpatského oblúka, ktorý v tom čase postupne kolidoval s okrajom európskej platformy. Z hľadiska priestorového rozloženia, časového vývoja, petrografického a geochemického zloženia, ako aj vzťahu k základným geodynamickým javom rozlišujú sa: 1. kyslé alkalicko-vápenaté vulkanity areálového typu, prevažne ryodacitového až rhyolitového zloženia, spojené s procesmi zaoblúkovej extenzie, 2. intermediálne alkalicko-vápenaté vulkanity areálneho typu, andezitového až dacitového zloženia, spojené s procesmi zaoblúkovej extenzie, 3. intermediálne alkalicko-vápenaté vulkanity oblúkového typu, prevažne bazaltické andezity a pyroxenické andezity, ojedinele dacity, v úzkom vzťahu k subdukcii v predpolí karpatského oblúka, 4. bazické alkalické vulkanity, prevažne nefelinické bazanity až olivinické bazalty, spojené s obdobím celkovej termálnej subsidencie (poklesávania) panónskeho bazénu a izostatického vyrovnania v režime extenzie.

Pôdne pomery

Pôdne pomery v tunajšej oblasti sú pestré. Na širokých riečnych nivách riek sú nivné pôdy fluvizeme a lužné pôdy čiernice. Na sprašiach vznikli ilimerizované pôdy, luvizeme, miestami hnedozeme a černozeme. V Slánskych a Zemplínskych vrchoch prevažujú na silikátových horninách hnedé lesné pôdy kambizeme. Keďže kataster obce leží v nive rieky Topľa, prevládajúcim typom pôd sú tu fluvizeme, lokálne sa vyskytujú hlavne hnedé pôdy nasýtené a hnedé pôdy nenasýtené s lokálnymi pseudoglejmi, ktoré vznikli na stredne ťažkých zvetralinách rôznych hornín a ilimerizované až ilimerizované oglejené pôdy so sprievodnými pseudoglejmi vytvorené na sprašových hlinách.

Fluvizeme sú mladé, dvojhorizontové A-C pôdy, vyvinuté výlučne z holocénných fluvialnych, t.j. aluvialnych a proluvialnych silikátových a karbonátových sedimentov (alúviá tokov, náplavové kužele). Sú to pôdy v iniciálnom štádiu vývoja s pôdotvorným procesom slabej tvorby a akumulácie humusu, pretože tento proces je, resp. v nedávnej minulosti bol narúšaný záplavami a aluvialnou akumuláciou. Pre fluvizeme je typická textúrna rozmanitosť, rôzna minerálna bohatosť a rôzne vysoká hladina podzemnej vody, s následným vplyvom na vývoj ďalšieho, glejového G-horizontu.

Fluvizeme sú teda pôdy so svetlým, plytkým (tzv. ochrickým) Ao-horizontom zriedkavo presahujúcim hrúbku 0,3 m, ktorý prechádza cez tenký prechodný A/C-horizont priamo do litologicky



zvrstveného pôdotvorného substrátu, C-horizontu. V typickom vývoji môžu byť v profile náznaky glejového G-horizontu (glejový oxidačný Go-horizont a glejový redukčno-oxidačný Gro-horizont), čo znamená, že hladina podzemnej vody je trvalo hlbšie ako 1 m. V širšom okolí obce je možný výskyt

Fluvizem modálna – FMm

Je fluvizem v typickom vývoji, bez ďalších diagnostických horizontov alebo ich náznakov, s výnimkou možných náznakov G-horizontu (Go až Gro-horizont). Tie sa prejavujú v matici ako hrdzavé škvrny, zhľuky až noduly oxidov a hydrooxidov Fe, so zastúpením nad 10%. U Gro-horizontu je popri hrdzavom sfarbení aj zastúpenie výraznej sivej farby ako dôsledok striedania oxidačných a redukčných procesov v podmienkach periodicky zvýšenej hladiny podzemnej vody. Typická sekvencia pôdnych horizontov: Ao-A/C-C-Go (prípadne až Gro).

Fluvizem kultizemná – FMa

Sú podobného zloženia ako FMm, ale s ornícovým Akp-horizontom, nepresahujúcim hĺbku 0,35 m. Prechod do C-horizontu je ostrý až zreteľný, v dôsledku priorania prechodného A/C-horizontu do ornice. Typická sekvencia: Akp-C-Go (prípadne až Gro).

Fluvizem glejová – FM_G

Je fluvizem s prítomnosťou glejového redukčného Gr-horizontu v profile v hĺbke 0,5 – 1 m, ako dôsledok dlhodobého pôsobiackej hladiny podzemnej vody v tejto hĺbke. Gr-horizont je v rozsahu nad 90% sivý, sivozelený až sivomodrý, so zastúpením hrdzavej < 10%. Slabšie znaky glejovatenia sa nachádzajú vo všetkých vyšších horizontoch. Typická sekvencia: AoGo-A/CGo-Go-Gro-Gr.

Fluvizem slanisková – FM_s

Je fluvizem s náznakmi slaniskového S-horizontu (prevažne v A-horizonte). Uvedený typ pôdy možno predpokladať v západnej časti chotára smerom na obec Sol'. Je to horizont obohatený o ľahko rozpustné soli (0,3 – 1% rozpustných solí pri pH/H₂O < 8,4) v dôsledku opakovaného kapilárneho zdvihu a následného odparovania silne mineralizovaných podzemných vôd v klimaticky najteplejších oblastiach, kde úhrn výparu prevyšuje zrážky. Vyzrážané soli sú dobre viditeľné na presušenom povrchu pôdnych agregátov. Typická sekvencia: Ao(S)- (ďalej ako iné FM).

Fluvizem slancová – FM_c

Je fluvizem s náznakmi slancového Bn-horizontu pod ochrickým eluviálnym Aoe-horizontom. Za náznaky Bn-horizontu sa považujú štruktúrne znaky – peptizácia koloidov, zliata štruktúra až náznaky stĺpcovitej štruktúry pôdnych agregátov, plus obsah výmenného Na⁺ v rozsahu 5 – 15%. Typická sekvencia: Aoe-A(Bn)-A(Bn)/C-CGo (ďalej ako iné FM).

Hydrologické pomery

Povrchové vody

Povrchové vody sú odvádzané z potokom Komarianka do rieky Topľá. Územie parí do povodia rieky Topľá. Tok je alochtónny a pramení v Čergove. Riečna sieť Tople vytára na ústí výraznú asymetrickú textúru, keď väčšina prítokov ústi sprava. Zľava ústi do Tople iba Voľanský potok a niekoľko malých prítokov medzi Hanušovcami a Vranovom z kt. najväčší je Mernický potok. Z pravej strany do nej ústia menšie toky prameniace v Slánskych vrchoch ako Hermanovský potok, Slaný potok, Zamutovský potok, Lomnica, Olšava.

Hlavný tok povodia rieka Topľá, pramení vo výške 970 m n. m. na severných svahoch flyšového pohoria Čergov pod rozložitým masívom vrchu Minčol – 1 157 m n. m. Topľá a jej pravostranné prítoky na hornom úseku toku sú zahĺbené v rázsochách hlavné hrebeňa pohoria Čergov. Pôvodný severný smer toku sa mení na Malcovom na východný až po Bardejov. Od Komárova sa stáča juhovýchodným smerom, od Kurimy po obec Hlinné južným a v ďalšej trati až po ústie od Ondavy pod obcou Božčice tečie Topľá juhovýchodným smerom. Priemerný sklon celého toku je 6,3 ‰. V pramennej oblasti sa počiatkový sklon 107 ‰ prudko zmierňuje na hodnoty 2 – 0,5 ‰. Bystrinný charakter toku o šírke 3 – 5 m Topľá zachováva v pramennej oblasti až po Malcov s kamenitým a štrkovým dnom. Od Gerlachova so štrkovým až piesočnatým dnom o šírke 10 – 20 m. V strednej časti toku. Od Komárova vytvára Topľá viaceré meandre, od Hanušoviec sa zväčšuje jej šírka na 30 – 40 m.



Od Vranova až po ústie má už Topľa charakter nížinného toku, miestami je hlboko zarezaná s bahnitým dnom a brehmi. Celková dĺžka toku je 137 m. Topľa zaústuje do Ondavy vo výške 102 m n. m. Celková plocha povodia predstavuje 1 544,01 km².

Odbery povrchových vôd v povodí sú realizované v prevažnej väčšine z hlavného toku povodia. Prevádzajú sa odbery – vodárenské, pre priemyselné účely a pre závlahy pozemkov. Odbery povrchových vôd pre priemyselné účely sú realizované pre obuvnícky závod JAS Bardejov z Kamenca – 1, pre Cementáreň Bystré z Hermanovského potoka.

Významné postavenie v rámci povrchových vôd má v oblasti vodná nádrž Domaša a rybník pri Továrnom. Vodná nádrž Domaša leží v severnej časti v Ondavskej vrchovine v doline Ondavy, pod ňou je malá vyrovnávací nádrž Malá Domaša. Vodná nádrž Domaša sa dvoma tretinami plochy rozkladá na území okresu, Vranov nad Topľou, iba severná časť zasahuje do okresu Svidník. Celá nádrž má veľký vodohospodársky význam s polyfunkčným charakterom: regulácia prítokov vôd do Východoslovenskej nížiny, zásobáreň úžitkovej vody a perspektívne aj pitnej vody a využitia na rekreačné účely. Plocha celej nádrže je 14,22 km², dĺžka 13,8 km, maximálna šírka približne 3 km, maximálna hĺbka 25 metrov. Kvôli ročným zrážkovým výkyvom a nerovnomerným odberom vody hladina aj v priebehu roka intenzívne kolíše, čo vyvoláva abráziu brehov s následnou aktivizáciou zosunov na prilahlých svahoch, výrazne poškodzujúcich hospodárske objekty, najmä cesty.

Podzemné vody

Významnou zložkou vodstva v okolí obce sú podzemné vody. Ich veľkým prínosom je to, že sú zdrojom zásobovania obyvateľstva pitnou a úžitkovou vodou. Z hydrogeologickej stránky je na území niekoľko odlišných štruktúr z hľadiska priaznivosti hromadenia zásob podzemných vôd. Vonkajšie flyšové pásmo patrí k najchudobnejším oblastiam s nepriaznivými podmienkami na hromadenie podzemných vôd. Najznámejšie minerálne pramene v okrese sú v Bystrom a v Novej Keľči. Hojne využívané obyvateľstvom zo širokého okolia. Minerálne pramene okrem už spomenutých, väčšinou iba miestneho významu, prípadne dnes už zaniknuté, sú v Ďapalovciach, Matiaške, Vyššej Sitnici, Ruskej Porube - vo flyšovom a bradlovom pásme Nízkych Beskyd, ďalej v Soli, Čakľove, Hencovciach, Kamennej Porube, Rudlove, Hlinnom, Davidove a Hermanovciach v neovulkanitoch Slanských vrchov. Minerálne vody majú rôzne chemické zloženie a obsah minerálnych látok a plynov. Často sú reliktné - morského pôvodu, najmä vo flyši, a časť je viazaná na neovulkanickú štruktúru Slanských vrchov.

Klimatické pomery

Z hľadiska širších územných vzťahov je obec Komárany súčasťou severného Zemplínu. Klimaticky je oblasť rozdelená do troch klimatických subtypov podľa nadmorskej výšky. Obec patrí do prvej z nich. Ako vyššie celky sú tu zaradené -Východoslovenská nížina, Beskydské predhorie a Zemplínske vrchy, tieto patria do teplej klimatickej oblasti, ktorá pozdĺž riečnych dolín zasahuje aj do Laboreckej a Ondavskej vrchoviny. Táto klimatická oblasť je v regióne plošne najrozsiahlejšia. Vyššie položené územia do 800 m n. m. patria do mierne teplej klimatickej oblasti, ktorú tvoria najvyššie polohy Slanských vrchov a prevažná časť Vihorlatu, Ondavskej a Laboreckej vrchoviny. Polohy nad 800 m n. m. patria do chladnej klimatickej oblasti. Tiahne sa popri hraniciach s Poľskom a zasahuje vrcholové časti Vihorlatu. Do širšieho okolia obce nezasahuje. Snehová pokrývka tu trvá 80 až 100 dní. Priemerná ročná teplota sa pohybuje v rozpätí 9 až 10 °C. Priemerné trvanie slnečného svitu v tejto oblasti je 2 200 hodín ročne. Priemerné teploty sú v januári -1 až -4 °C na nížine a -5 až -7 °C na najvyšších vrcholoch, priemerná teplota v júli sa pohybuje v rozmedzí 18,8 až 20,5 °C na nížine a 12 až 16 °C na najvyšších vrcholoch. Ročný úhrn zrážok sa pohybuje okolo 530 až 700 mm na nížine a 700 až 1 000 mm v pohoriach. Zrážky sú hlavne v júni a v júli.

Rastlinstvo a živočíšstvo

Flóra

Obec Komárany je alokovaná v nive rieky Tople. Zo severozápadu obklopuje Beskydské predhorie, z juhu sú to Slánske vrchy. Uvedený reliéf výrazne ovplyvňuje aj tunajšie zloženie fauny a flóry. Nižšie položené časti chotára zaberajú najmä dubové lesy, vo vyšších častiach Slanských vrchov prevládajú bučiny. Z drevín sa tu vyskytujú vrbý, jelše, topole, brezy a jasene. Zo vzácnych rastlinných druhov tu registrujeme leknovec štitnatý, žerušnicu málokvetú, truskavec obyčajný, korunku strakatú, jesienku obyčajnú, bleduľu jarnú. Na slaniskách rastie palina prímorská, astra



soľomilná, skorocel prímorský a ďalšie halofytné druhy. V nadmorskej výške nad 700 m sa miestami vyskytuje jedľa biela, smrek a borovica.

Severná časť Zemplína patrí do východokarpatskej botanickej oblasti. Doliny a erózne brázdy sú zväčša bez lesnej pokrývky. V najnižších polohách vrchov je dubový les, v celej oblasti však prevláda buk. Miestami je primiešaná jedľa a borovica. Lesy sú známe bohatým výskytom húb. Medzi vzácne druhy rastlín patria: iskerník karpatský, zvonček jedľový, perovník pštrosí, horec luskáčovitý, poniklec obyčajný, scila dvojlistá východná.

Fauna

Fauna v okolí obce je veľmi pestrá. Živočíchy patria tak medzi zástupcov spoločenstiev listnatého a ihličnatého lesa, ako i polí, lúk, vodných tokov, vodných plôch a ich brehov. Bežne sa tu vyskytuje zajac poľný bažant poľovný, srnec lesný, jeleň lesný, diviak lesný. Zo vzácných a chránených druhov tu žije rys ostrovid, vlk, fúzač alpský, dravý, mačka divá, medveď hnedý, zubor hôrny, výr skalný, sova dlhochvostá, orol krikl'avý, kuna lesná a skalná, haja červená, vydra riečna, jazvec lesný, krkavec čierny, korytnačka močiarna, z vodného vtáctva: hus divá, kačica divá, bocian biely, včelár obyčajný, bocian čierny, rybár bahenný, sliepočka zelenooká, čajka smeživá, volavkapopolavá, z motýľov: jasoň červenooký, rôzne druhy babôčok a perleťovcov. Dá sa tu nájsť aj najväčší motýľ žijúci na území Slovenska okáň hruškový. Drobný motýlik Vespina slovaciella je pozoruhodný hlavne tým, že je doposiaľ známy len z územia Zemplína. Z hmyzu sú vzácne druhy ako: fúzač alpský, modlivka zelená, bystruška lesklá a ploská, koník stepný. Z plazov je to mlok karpatský, salamandra škvrnitá, jašterica živorodá, vretenica obyčajná. Z rýb tu nachádzame sumce, štúky, zubáče, pstruhy, kapre, bolene, pleskáče a iné. Chránené sú mihule a hrúzy.

2.3 TECHNICKÁ INFRAŠTRUKTÚRA

Elektrifikácia obce

Obec Komárany je zásobovaná elektrickou energiou z 2 samostatných transformačných staníc označených TR1, TR2. Stanice slúžia pre zásobovanie maloodberateľov pomocou distribučnej elektrickej siete NN, časť výkonu využívajú podnikateľské subjekty. Spomínané trafostanice sú pripojené pomocou 22 kV prípojkového vedenia VN 3x70/11 mm² AlFe na jestvujúcu VN linku 3x95 mm² AlFe od Vranova n/T smerom do Hanušoviec n/T. Súbežne s touto VN linkou je inštalovaná VN dvojlinka 22 kV 2 x / 3x70/11 mm² AlFe / a tiež ďalšia VN linka 22 kV 3x95 mm² AlFe. VN vedenia prechádzajú juhozápadnou časťou katastra obce Parametre jestvujúcich transformacných staníc :

TR1 - ocelová do 400 kV s transformátorom 400 kVA,

TR2 - betónová 2,5-stĺpová, typ C22-2b s transformátorom 630 kVA,

Celkový inštalovaný príkon transformačných staníc pre maloodber je 1030 kVA. Sekundárne elektrické rozvody NN sú realizované lanami AlFe v prevažnej miere prierezu 70/11 mm². Laná AlFe sú vedené na betónových podperných bodoch. Trasy NN rozvodov sú situované vedľa miestnych komunikácií, resp. cez predzahrádky rodinných domov.

NN vzdušné vedenie je v dobrom stave. Prierezy vedení sú v prevažnej väčšine 70 mm², vedenie je realizované na betónových podperných bodoch nepoškodených. Hlavné vetvy vzdušného vedenia sú vedené pozdĺž hlavnej cesty, miestami v súbehu s telefónnym vedením a vedením dedinského rozhlasu. Rozvádzače NN umiestnené na stožiarových trafostaniciach vyhovujú požiadavkám pre zásobovanie elektrickou energiou. Podzemné káblové vedenie je v obci realizované v malej miere. Len niektoré prípojky k rodinným domom sú vedené káblovým vedením v zemi. Pri výstavbe stavebných objektov a inžinierskych sietí treba toto vedenie rešpektovať. V obci nie sú objekty s veľkými nárokmi na elektrickú energiu, mimo hospodárskeho dvora bývalého PD a ten je zásobovaný zo samostatnej stožiarovej trafostanice.

Plynifikácia obce

Obec je napojená na zdroj zemného plynu – stredotlaký plynovod, ktorý zásobuje obce Nižný Kručov a Jastrabie nad Topľou. Stredotlaký prírodný plynovod je vedený chotárom obce Komárany. V obci sú vybudované miestne uličné plynovody o celkovej dĺžke 2,7 km. Plynovody sú vedené okrajmi miestnych komunikácií. Prírodný plynovod je vedený chotárom obce Komárany. Distribučný systém plošného zásobovania plynom v obci je zrealizovaný ako strednotlakový rozvod s prevádzkovým tlakom do 100 kPa.



Trasa hlavného STL rozvodu je uložená v miestnej komunikácii po celej dĺžke trasy a STL rozvod je zrealizovaný v jednotlivých uliciach o priereze DN 50 až DN 150, čím sú vytvorené podmienky pre pripojenie všetkých rodinných domov a občianskej vybavenosti podľa individuálnych požiadaviek obyvateľov obce a jednotlivých podnikateľských subjektov.

Pre rodinné domy a nízkopodlažné objekty bez centrálnej dodávky tepla a teplej vody je komplexné používanie plynu pre potreby vykurovania, ohrevu teplej vody a varenia. Plynové vykurovanie má obvykle formu ústredného vykurovania, len výnimočne sa realizuje samostatnými plynovými pecami.

V objektoch občianskej vybavenosti a drobného priemyslu sa zemný plyn používa na vykurovanie, ohrev teplej vody a technologické potreby.

Zásobovanie teplom

Tepelná energia je používaná predovšetkým na vykurovanie objektov a prípravu teplej úžitkovej vody. Spotreba tepelnej energie je svojím charakterom sezónna. Počas trvania letného obdobia je jej denný odber relatívne rovnomerný s malými výkyvmi. Pre pokrytie spotreby energie sú k dispozícii nasledovné zdroje: zemný plyn, kvapalné palivá, napr. ľahký vykurovací olej alebo skvapalnený propán, ktoré je možné dovážať pomocou zásobovacích automobilov na miesto spotreby v letnom období, pevné palivo napr. odpadové drevo z ťažby z okolitých lesov a z okolitých drevospracujúcich prevádzok, elektrická energia z jestvujúcej elektrickej siete a nakoniec slnečná energia a iné obnoviteľné druhy energie.

Verejné osvetlenie

Pôvodné vedenie verejného osvetlenia je vedené na spoločných stĺpoch s vedením NN. Osvetlenie je realizované výbojkovými svietidlami, ktoré sú umiestnené na stĺpoch vedenia NN. Toto osvetlenie sa ponechá. V prípade rozšírenia výstavby rodinných domov sa vybuduje nové vonkajšie osvetlenie. Vedenie pre osvetlenie sa uloží v zemi a výbojkové svietidlá sa umiestnia na osvetľovacích stožiaroch.

Zásobovanie pitnou vodou.

Obec Komárany je zásobovaná vodou z vodovodu napojeného v severozápadnej časti KÚ na zdroj VVS Starina s miestom napojenia vo vzdušníkovej šachte c. 41 v km 10,1073. Vodovod Komárany je súčasťou skupinového vodovodu Komárany-Nižný Kručov-Merník-Čičava, ktorý je vo výstavbe. V súčasnosti sa pripravuje aj napojenie obce Vyšný Kazimír na tento skupinový vodovod. Dodávka vody do obce je zabezpečená prívodným potrubím, ktoré je časťou prívodného potrubia do navrhovaného vodojemu skupinového vodovodu. Na prívodnom potrubí je jedna armatúrna šachta v bode napojenia. Rozvod vody v obci je zabezpečený rozvodnou sieťou. Dodávka vody pre obec je zabezpečená cez redukčný ventil, umiestnený nad obcou Komárany. V súčasnosti prebiehajú prípravné práce na dokončenie prístupovej cesty a vodojemu Komárany 2x250 m³(IC-20) v severnej časti KÚ, ktorý bude slúžiť pre všetky obce skupinového vodovodu, vrátane obce Vyšný Kazimír.

V obci Komárany je vybudovaná rozvodná vodovodná sieť celoplošne. Vodovodná sieť je vybudovaná z materiálu PVC D 160, 110 a 90. Pokračovaním rozvodnej siete Komárany je rozvodná sieť Nižný Kručov.

Odvod a likvidácia odpadových vôd

Verejná kanalizácia v obci nie je vybudovaná. Likvidácia odpadových vôd z rodinných domov je riešená pomocou akumulácie v žumpách a odvozom vo fekálnych vozoch. Splaškové vody SHR ktorý je majiteľom objektov na bývalom PD sa riešia skladovaním a potom odvozom na poľnohospodársku pôdu a jej hnojenie.

V súčasnosti prebiehajú prípravné projektové práce. Uvažuje sa s odkanalizovaním obce do centrálnej prečerpávacej stanice a s prečerpávaním do kanalizácie Nižný Kručov. To bude možné až po vybudovaní kanalizácie a čerpacej stanice Nižný Kručov. Následne budú vody prečerpávané do kanalizácie Vranov n.T. a čistené na ČOV Vranov n.T.

Telefónne vedenie

Z Vranova nad Topľou je do obce privedené káblové vedenie, ktoré je zaústené v uzlových skrinách, z ktorých je prepojené na vzdušné vedenia. Telefónny rozvod v obci je vedený káblovým podzemným vedením a káblovým závesným vedením na drevených pätkových, prípadne betónových stĺpoch. Vedenia sú vedené pozdĺž miestnych komunikácií. Káblové vedenia sú prepojené so



vzdušným vedením v uzlových skriniach. Zo vzdušného vedenia sú vedené prípojky závesnými káblami k telefónnym staniciam. Telekomunikačný závesný kábel je od obce vedený pozdĺž cesty do susedenej obce Jastrabie nad Topľou na drevených pätkových stĺpoch. Pôvodné telefónne vedenia zostanú nezmenené. Nové telefónne rozvody sú navrhované káblovým vedením, ktoré sa uloží v zemi.

Miestny rozhlas

Rozhlasová ústredňa je umiestnená v budove obecného úradu. Od budovy OU je rozvod vedený na kovových stĺpoch, na ktorých sú upevnené reproduktory. Vedenie miestneho rozhlasu je vedené pozdĺž miestnych komunikácií, väčšinou súbežne s telefónnym vedením a vedením NN. Pôvodné rozvody sa ponechajú a pre nové zastavané časti sa vybuduje nové vedenie miestneho rozhlasu. Vedenie sa uloží v zemi a pre umiestnenie reproduktorov sa využijú osvetlovacie stožiare.

2.4 DOPRAVA

Zastavané územie obce Komárany leží pri ceste III. triedy c.018233 Vranov n. T. - Komárany - Jastrabie, ktorá sa v obci Jastrabie napája na cesty III/018220 pokračujúcu do obce Sol. Cesta III. triedy tvorí hlavnú kompozitnú a funkčno-prevádzkovú os urbanistickej štruktúry obce. Na severovýchodnej strane KÚ prechádza vedľa hranice katastra cesta III. triedy c.018235 Vranov n.T. - Michalok. Juhozápadnou cestou katastrálneho územia pri lavom brehu Tople je trasovaná železničná trať Prešov - Vranov n. T. s malou železničnou zastávkou, ktorá je vzdialená cca 550 m južným smerom od zastavaných častí obce. V západnej časti KÚ prechádza trať mostom cez rieku Topľu.

Z hľadiska širších územných vzťahov je dôležitá cesta I. triedy č. 18. Uvedená medzinárodná komunikácia je od obce vzdialená len 4,0 km po miestnej ceste II. triedy prepájajúcej obec východne s obcou Nižný Kručov a západne s obcou Jastrabie nad Topľou. Z hľadiska cestovného ruchu je rozhodujúca železničná magistrála vedúca cez kataster obce. Letecké spojenie okres nemá.

Cestná doprava

Cestná sieť v okolí obce je, podľa charakteru, delená na štátne cesty a miestne komunikácie ktoré obhospodaruje a spravuje obecný úrad Komárany. Štátne cesty sú podľa správneho členenia rozdelené na I., II., III. triedy. Celková dĺžka miestnych komunikácií v obci je cca. 3 km. V dôsledku zlých poveternostných vplyvov a nadmerného využívania bude v krátkom období potrebná ich čiastočná, v dlhšom časovom horizonte komplexná rekonštrukcia. V relatívne dobrom stave sa nachádza jedine štátna cesta v smere na okresné mesto Vranov. Z hľadiska ďalšieho rozvoja obce má pre obec najväčší význam cesta medzinárodného významu č. 18 prepájajúca západnú časť republiky s východnou severnou trasou.

Najbližšia obec vo východnom smere je Nižný Kručov, od obce je vzdialená 1,5 km po ceste III. triedy. Smerom na západ je najbližšou obcou Jastrabie nad Topľou a je vzdialená 2,5 km.

Statická doprava

Parkovacie plochy sú vybudované v malom rozsahu pri zariadeniach občianskej vybavenosti: pri obecnom úrade 4, pri kostoloch na námestí cca. 12 (pozdĺžne bez vymedzenia), pri cintoríne 15 (v realizácii), pri športovom areáli a kultúrnej sále 20. V návrhovom období je potrebné zvýšiť počet parkovacích miest pri objektoch občianskej vybavenosti.

Pešia doprava

Pešie komunikácie v obci sú vybudované len v minimálnom rozsahu – jednostranným chodníkom v centre obce. V návrhovom období je potrebné zabezpečiť jednostranný peší chodník vedľa cesty III. triedy v centre obce na úsekoch, ktoré to priestorovo umožňujú.

Prímestská doprava

Autobusová doprava je riešená autobusmi SAD na 2 hlavné smery Prešov (Jastrabie n.T., Sol, Hanušovce n.T.) a Vranov nad Topľou v rozsahu cca. 7 spojov počas pracovného dňa. Autobusové zastávky je vhodné priestorovo vymedziť v centrálnej časti obce rozšírením komunikácie tak, aby sa vytvorili bezpečné pešie nástupné plochy.



Železničná doprava

Železničná doprava je zaistená jednokol'ajovou železničnou traťou, na ktorej je situovaná malá železničná zastávka, ktorá je vzdialená cca 550 m južným smerom od zastavaných častí obce. Zastávka slúži súčasne pre obce Nižný Kručov a Čaklov. Poloha stanice vzhľadom na pešiu dostupnosť z centrálnej časti obce nie je optimálna. Technický a prevádzkový stav trate je vyhovujúci. V návrhovom období je vhodné zabezpečiť prístup k železnickej zastávke spevnenou komunikáciou. Budova zastávky si vyžaduje architektonické zhodnotenie. Najbližšia výkladková stanica je v meste Vranov n.T..

Intravilánom obce železničná trať prechádza, obyvatelia majú možnosť využiť vlakové spojenie priamo v obci. Obyvatelia majú možnosť využiť vlakové spojenie s príslušným okresným mestom celkovo 13 krát v pracovných dňoch a 10 v dňoch pracovného pokoja. Prvý vlakový spoj opúšťa vlakovú stanicu po 24 hodine a posledný pred 22 hodinou večer. Z hľadiska denného režimu premávajú vlaky hlavne v skorých ranných hodinách a popoludňajších hodinách. Hustota vlakového spojenia smerom na okresné mesto je podobná aj v dňoch pracovného pokoja - 10 spojov.

Letecká doprava

Najbližšie sa nachádza v Košiciach a Poprade. Letisko v Košiciach je druhým najväčším letiskom na Slovensku. Je zároveň letiskom medzinárodného významu. Nachádza sa asi 6 km južne od centra mesta Košice. V súčasnosti je schopné obsluhovať od malých "bussines" lietadiel po Boeing 767 a Airbus 300. V roku 1992 bola kompletne zrekonštruovaná vzletová a pristávacia dráha, ktorej konečná dĺžka dosahuje 3100 m. Pristávacie a vzletové manévry lietadiel sú kontrolované novým monitorovacím a kontrolným zariadením. Vzhľadom k pravidelnému ročnému nárastu prepravných výkonov bolo nútené začať výstavbu nového terminálu. V roku 2001 bolo na letisku Košice prepravených 140 000 cestujúcich. V súčasnosti je možné odletieť z letiska Košice takmer do celého sveta, vďaka dopravcom, ktorí zabezpečujú denné spojenie Košíc s Viedňou, Prahou a Bratislavou. Od roku 1994 letisko poskytuje dopravcom handlingové služby. Ide predovšetkým o dopravcov s pravidelnými časmi odletov a príletov, ale taktiež i pre všeobecné letectvo a charterové lety. Pravidelnými leteckými spoločnosťami operujúcimi z/do Košíc sú České aerolinie, Tyrolean Airways, SkyEurope Airlines, Slovenské aerolinie. Počas letnej sezóny sú to predovšetkým spoločnosti ATE, Spanair, Tunis Air, Onur Air, Onur Air, Air Slovakia, Hemus Air.

Medzinárodné letisko Poprad - Tatry je najvyššie položeným medzinárodným letiskom pre dopravné lietadlá v Európe (leží vo výške 718 m.n.m., čo je o cca 150 m vyššie ako rakúsky Innsbruck). Napriek tomu prílety a odlety nevyžadujú špeciálne postupy ani kvalifikáciu posádky, pretože Popradská kotlina je široká a umožňuje priblíženie v ose dráhy. Betónová vzletová a pristávacia dráha 09/27 je 2600 m dlhá a 45 m široká. Uhol zostupu je 3,50 a pre dráhu 27 je k dispozícii navigačné zariadenie ILS I. kategórie.

Letisko je otvorené celoročne, technicky je schopné vybaviť väčšinu lietadiel na krátke a stredné trate s kapacitou do cca 200 cestujúcich (napr. Airbus A320, Boeing 737, MD-83, TU-154, TU-204 a iné), pričom maximálna hodinová kapacita budovy terminálu, ktorá bola naposledy rekonštruovaná v roku 1993, je 300 cestujúcich (150 na odlet/150 na prílet).

Vďaka svojej geografickej polohe má letisko Poprad - Tatry mimoriadne dobré poveternostné podmienky, často leží nad hranicou hmly a využívajú ho ako náhradné letisko lietadlá pôvodne smerujúce do Košíc, Sliača, Žiliny, či dokonca Bratislavy. Základné technické a kapacitné ukazovatele prezentuje nasledujúca tabuľka.

Tab. 2 Technické parametre letiska Poprad

Poloha letiska	490425N 0201428E	
	5 km západne od centra mesta Poprad	
ICAO skratka letiska	LZTT	
IATA kód letiska	TAT	
Nadmorská výška	718 m (2 356 ft)	
Prevádzková doba	denne od 07:00 do 19:00 miestneho času	
	na vyžiadanie vopred aj mimo tohto času	
Povolený druh prevádzky	IFR/VFR, deň/noc	
Požiarna kategória letiska	CAT 5 na vyžiadanie vopred CAT 7	
Vzletové a pristávacie dráhy	VPD 09/27	betón 2 600 x 45 m
	VPD 07R/25L	tráva 760 x 35 m
	VPD 07L/25R	tráva 760 x 45 m
Počet stojísk na vybavovacej ploche	4	
Kapacita terminálu	300 cestujúcich/hod (150prílet / 150odlet)	



Existencia relatívne blízko alokovaných letísk má pre obec dôležitú úlohu, hlavne z hľadiska záujmu zahraničných investorov o obec a región. Letiská v súčasnosti využívajú rôzni zájemcovia zo Slovenska, ako i zo zahraničia. Využitie je rôznorodé, na turistické, výcvikové alebo podnikateľské účely, ale aj pre potreby rýchlej zdravotníckej pomoci.

2.5 ŽIVOTNÉ PROSTREDIE

Priemysel, energetika, doprava a ťažba nerastných surovín, majú okrem hospodárskeho významu značne negatívny vplyv na krajinno-prírodné prostredie v katastrálnom území obce a jej blízkom okolí. Obec leží na území, ktoré sa vyznačuje väčšou alebo menšou variabilitou prírodných a antropogénnych javov, čo závisí od jeho geologických, geomorfologických a iných pomerov. Oblasť charakterizuje značná pestrosť prírodných hodnôt, ale aj rôznorodé spôsoby jeho hospodárskeho využitia.

Starostlivosť o územie

Územným plánovaním sa sústavne a komplexne rieši priestorové usporiadanie a funkčné využívanie územia, určujú sa zásady, navrhuje sa vecná a časová koordinácia činností ovplyvňujúcich životné prostredie, ekologickú stabilitu, kultúrno – historické hodnoty územia, územný rozvoj a tvorbu krajiny v súlade s princípmi trvalo udržateľného rozvoja. Územné plánovanie je v súčasnosti upravené zákonom č. 50/1976 Zb. o územnom plánovaní a stavebnom poriadku v znení neskorších predpisov. Územno - plánovacia dokumentácia je základným nástrojom územného rozvoja a starostlivosti o životné prostredie v obci. Základným nástrojom územného plánovania je územný plán obce. Územný plán obce je výsledok formálneho plánovania a je územnoplánovacím dokumentom v zmysle zákona č.50/1976 Zb. (zákon o územnom plánovaní a stavebnom poriadku v znení neskorších predpisov) a v zmysle vyhlášky č.84/1976 Zb. (o územnoplánovacích podkladoch a územnoplánovacej dokumentácii) v znení neskorších predpisov. Základným pre obec je územný plán sídelného útvaru (ÚPN SÚ), ktorého záväzná časť sa po schválení obecným zastupiteľstvom stáva všeobecne záväzným nariadením obce. Obstarávateľom ÚPN obce (alebo zóny) je obecná samospráva. V súčasnom období obec zadala zhotoviteľovi Ing. Arch. Jozefovi Los-Chovancovi vypracovanie ÚPN, ktorý bude zhotovený do júna 2007.

Ochrana ovzdušia

Na ochranu ovzdušia v obci pred potenciálnymi a reálnymi zdrojmi znečistenia slúži zákon č. 309/1991 Zb. o ochrane ovzdušia pred znečisťujúcimi látkami v znení neskorších predpisov. Upravuje práva a povinnosti právnických a fyzických osôb pri ochrane ovzdušia pred vnášaním znečisťujúcich látok ľudskou činnosťou a spôsobom obmedzenia následkov znečisťovania. V zákone sú definované znečisťujúce látky, zdroje znečisťovania, povinnosti právnických a fyzických osôb ako aj prevádzkovateľov zdrojov znečistenia ovzdušia, poplatky a pokuty za znečisťovanie ovzdušia. Definované sú veľké zdroje znečistenia ovzdušia ako technologické celky so súhrnným tepelným výkonom 50 MW alebo vyšším.

Tunajší nepriaznivý vývoj bol výsledkom extenzívneho rozvoja ekonomiky v okolitých mestských sídlach - Vranov nad Topľou, Strážske, Humenné. Ide o nevhodnú štruktúru, rozmiestnenie a postupnú zastaranosť priemyslu, nízkeho zhodnocovania energie a surovín. Starý zákon o ovzduší (č. 35/67 Zb.) vychádzal z nesprávneho predpokladu neobmedzenej samočistiacej kapacity atmosféry, problém znečisťovania ovzdušia riešil rozptylom, t. j. výstavbou vysokých komínov. Zákon bol nedostatočne účinný. Napríklad za obdobie od roku 1970 do roku 1985 celkové misie škodlivín tu narástli o cca. 25 %. Za pozitíva v uplynulých dvoch desaťročiach možno označiť širokú aplikáciu odprašovacej techniky, elektrifikáciu železníc, teplofikáciu a plynofikáciu (obec Komárany je už kompletne plynofinovaná), zníženie a odstránenie olova v benzínoch a síry v motorovej naftě a zníženie emisií z viacerých technológií.

Mimoriadna členitosť tunajšieho územia zhoršuje prirodzený rozptyl škodlivín v ovzduší. Priemysel umiestnený v hlbokých údolných a kotlinových polohách, s častým bezvetrím a teplotnými inverziami, spôsobil celý rad lokálnych problémov. Poloha v strede kontinentu je príčinou, že celá SR patrí medzi štáty najviac postihované diaľkovým prenosom škodlivín a kyslými zrážkami. V celej strednej Európe sa pozoruje veľkoplošné poškodzovanie lesných ekosystémov (znižovanie hornej hranice lesa na Slovensku je v niektorých prípadoch až o 30 m za rok).



Odpadové hospodárstvo

Základným právnym predpisom pri predchádzaní vzniku odpadov a pri nakladaní s odpadmi je zákon NR SR č. 223/2001 Z. z. o odpadoch a o zmene a doplnení niektorých zákonov, ktorý nadobudol účinnosť 1. júla 2001. Jedným zo základných nástrojov stratégie hospodárenia s odpadmi je vypracovanie „Programov odpadového hospodárstva“. Program odpadového hospodárstva Slovenskej republiky vypracováva Ministerstvo životného prostredia a následne krajský úrad, samosprávny kraj, obec a pôvodca odpadu. Vývoz odpadu v obci realizuje firma „Enzo - Veronika - Ves“ - Dežerice, pracovisko Vranov nad Topľou. Vyvázaný je zmesový komunálny odpad, objemový odpad, batérie a akumulátory, vyradené elektronické zariadenia, sklo, papier a textil. Celkový objem vyvezeného zmesového komunálneho odpadu (200301) a objemového odpadu (200307) v roku 2005 bol v rozsahu cca 51 ton. KUKA nádoby sú umiestnené pri jednotlivých rodinných domoch. V obci sú umiestnené 3 veľkoobjemové kontajnery (7 tis.l) – 2 pri soliternom RD s rómskymi obyvateľmi a 1 pri cintoríne.

Obec zabezpečuje separovaný zber odpadu od 1. 1. 2004 a vývoz všetkých druhov odpadov od uvedeného termínu jedenkrát mesačne.

Lesné hospodárstvo

V lesnom hospodárstve prebehla reprivatizácia, ktorá bola spojená so značnými problémami v zabezpečovaní pestovanej a lesoochranárskej činnosti u nových súkromných vlastníkov. Obmedzená schopnosť tvorby vlastných zdrojov sa odráža v kvalite starostlivosti o existujúci lesný porast. Lesný porast sa rozprestiera hlavne v smere východ - západ v severnej časti katastra. Tunajšie lesy sú integrálnou súčasťou Beskydského predhoria.

Zo severnej strany zasahujú do KÚ plochy lesa rozložené na kopci Lipová. Jedná sa prevažne o listnatý (chorý) les - buk, dub. Územie patrí do správy LZ Vranov n.T.. Hospodári tu súkromné spolocenstvo Lipová (cca 30 ha) a štátne lesy – správa LZ Vranov n.T..

Lesy sú základnou zložkou životného prostredia, najdôležitejším článkom územných systémov ekologickej stability a významným prírodným zdrojom. Lesné spoločenstvá majú v tunajšej biosfére ochrannú, regulačnú a produkčnú funkciu. Lesy ovplyvňujú a zlepšujú podnebie, vodné a pôdne pomery, vytvárajú prirodzené prostredie pre mnohé druhy rastlín a živočíchov a ich spoločenstvá.

Tunajší les je výsledkom pôsobenia všetkých činiteľov okolitého prostredia. Dlhodobé pôsobiace faktory ľudskej činnosti majú významný negatívny vplyv na vývoj lesa v širšom okolí obce. Na mnohých miestach dochádza k chradnutiu lesného porastu, ktoré prerastá mnohokrát do veľkoplošných rozmerov. Terajší charakter veľkoplošného chradnutia lesov je predovšetkým dôsledkom súčinného pôsobenia veľkého spektra nepriaznivých faktorov, antropogénnych abiotických a biotických činiteľov. Najnepriaznivejšími z nich sú antropogénne činitele a anomálie počasia. Súčasný stav tunajších lesných porastov je teda výsledkom pôsobenia prírodných faktorov a ich hospodárskeho využívania človekom. Najväčšie škody na tunajších lesných porastoch zapríčiňuje skupina abiotických, mechanicky pôsobiacich činiteľov, najmä vietor, sneh a námraza. Významným problémom je aj environmentálny dopad hospodárskej činnosti. Podobne ako vo všetkých oblastiach Slovenska, aj tu sa prejavuje jej negatívny vplyv. Vysoké hodnoty oxidu siričitého spôsobujú nadmernú kyslosť dažďovej vody. Kyslé dažde spolu s pôsobením biologických škodcov spôsobujú vysychanie lesného porastu. Ten následne nemôže plniť svoju akumuláciu funkciu a spolu so zvyšujúcimi sa emisiami oxidu dusíka pôsobí na znižovanie objemu zrážok. Zmena klímy a uvedený proces má negatívny vplyv na tunajší ekosystém, ktorý hlavne v prípade rastlinstva pomaly mení svoju štruktúru a prirodzenú biodiverzitu. Územie bolo v minulosti intenzívne odlesňované, čím došlo k ústupu lesa, vzniku holín a prirodzenej sukcesii drevín.

Pôda

Kvalita pôdy patrí medzi najvýznamnejšie faktory využívania a rozvoja územia obce. Vzhľadom k veľmi dlhému času jej obnovy je potrebné v maximálnej miere zohľadňovať jej prirodzené vlastnosti. Rozsah pôdneho fondu je obmedzený, a práve preto musí byť v plnom rozsahu racionálne využívaný. Medzi hlavné negatívne faktory, ktoré ovplyvňujú pôdnu produkciu a jej environmentálne funkcie patria najmä zhutňovanie a acidifikácia pôd, neuvážené rekultivácie pôd, neúmerné meliorácie, nadmerná chemizácia, stále sa zvyšujúca erózia, zosuvy, divoké skládky a emisno – imisná kontaminácia pôd.

Veľmi významný a podstatný vplyv na pôdu v regióne majú exhaláty vznikajúce spaľovaním uhlia, najmä zlúčenín síry (spôsobujú okysľovanie pôd) a ťažké kovy. Fytotoxicita arzénom, olovom



a inými ťažkými kovmi sa popisuje ako inhibícia enzýmových systémov, čo sa navonok prejavuje v zníženom raste, vo vývoji a vo zvýšenom obsahu týchto prvkov v nadzemnej hmote. To má zároveň negatívny dopad na živočíšnu výrobu.

Pôda je zložitý systém, v ktorom prebieha množstvo procesov s vysokým stupňom vnútornej regulácie ale aj s vysokou citlivosťou na vplyvy okolitáho prostredia. Dôležité reakcie, prebiehajúce v agroekosystéme, podmieňuje a odráža aktuálna hodnota pôdnej reakcie. Je to vlastnosť dynamická, ktorá sa mení v čase aj v priestore. Odolnosť rôznych typov pôd vzhľadom na zmeny hodnôt pôdnej reakcie, predovšetkým odolnosť voči acidifikácii, zníženiu hodnoty pôdnej reakcie, závisí od kapacity a reakčnej rýchlosti pufrujúcich pôdnych systémov.

Podľa pufrujúcich systémov môžeme pôdy rozdeliť na rezistentné, menej rezistentné a nerezistentné voči acidifikácii. Černozeme, hnedozeme, čierne na karbonátových sedimentoch, fluvizeme na karbonátových aluviálnych sedimentoch, kambizeme modálne nasýtené ako aj rendziny patria do skupiny rezistentných pôd voči acidifikácii. Ich dominantnými pufrujúcimi systémami sú prevažne karbonáty až silikáty. Čierne a fluvizeme na nekarbonátových sedimentoch, kambizeme, pseudogleje a andozeme patria do skupiny menej rezistentných pôd voči acidifikácii. Dominuje u nich pufrujúci systém silikátov, výmenných kationov až hliníka. K najmenej rezistentným pôdam môžeme zaradiť kambizeme kyslé na kyslých substrátoch, podzoly, rankre regozeme a litozeme, kde hlavnou pufrujúcou substanciou je hliník. Kapacita ako aj potenciál týchto pufrujúcich systémov sa odrážajú vo vývoji hodnôt pôdnej reakcie, v sorpčnom komplexe a v obsahu aktívneho hliníka, ktoré patria k hlavným indikátorom acidifikácie pôd.

Acidifikácia zasahuje všetky komponenty pôdy. K negatívnym dôsledkom acidifikácie v slabo kyslých a kyslých pôdach patrí predovšetkým zvýšenie bioprístupnosti ťažkých kovov, kadmia a olova, zvýšenie bioprístupnosti hliníka, ako aj zapojenie týchto kontaminantov do kolobehu a toku látok v agroekosystéme. Taktiež živiny, ktoré nie sú pri nízkych hodnotách pôdnej reakcie dostatočne fixované, sa z pôdy rýchlo vyplavujú a pôdu ochudobňujú.

Správa povodí

Právna starostlivosť o vodu je vymedzená v zákone NR SR č. 184/2002 Z. z. o vodách a o zmene a doplnení niektorých zákonov (vodný zákon) s účinnosťou od 1. júna 2002. Tento zákon vytvára podmienky na všestrannú ochranu povrchových vôd a podzemných vôd vrátane vodných ekosystémov a od vôd priamo závislých krajinných ekosystémov, na zlepšenie stavu povrchových vôd a na ich účelné a hospodárne využívanie.

Kvalita vody v tokoch je ovplyvňovaná produkciou priemyselných a splaškových vôd a intenzívnou poľnohospodárskou činnosťou spojenou s používaním hnojív. Spomedzi sídelných jednotiek okresu je veľmi nepriaznivý stav je v meste Vranov nad Topľou. V oblasti znečisťovania a ohrozovania akosti povrchových a podzemných vôd v súčasnej dobe na území celého okresu sa javí nedisciplinovanosť a nerešpektovanie zákonných noriem obyvateľmi okresu a to hlavne vypúšťaním obsahu žump do povrchových a podzemných vôd.

Zásobovanie pitnou vodou

V zmysle zákona SNR č. 369/1990 Zb. o obecnom zriadení je obec zodpovedná za zásobovanie obce pitnou vodou a zodpovedá za odvádzanie odpadových vôd, ktoré vzniknú na území obce. Vodovod, na ktorý je obec napojená, je v správe Východoslovenskej vodárenskej spoločnosti a.s. Košice.

Oblasť je významnou z hľadiska prirodzenej akumulácie podzemných vôd, ktoré sa využívajú ako pitná voda. Keďže sa v dôsledku prírodných daností dostávajú povrchové znečistenia do týchto vôd bez dostatočnej filtrácie, ich kvalita priamo závisí od vhodného spôsobu ľudskej činnosti. V prvom rade ide o poľnohospodárstvo a s ním spojenú chemizáciu. Nesprávnymi postupmi a nakladaním s priemyselnými hnojivami a s skládkami domového odpadu, ale i škodlivými zásahmi jednotlivcov, sa kvalita podzemných vôd znižuje.

2.6 OBYVATEĽSTVO

Oblasť ľudských zdrojov je zameraná na rozvoj, vzdelanosti, zamestnanosti a trhu práce. Oblasti identifikované na lokálnej úrovni sú relevantné s Národným plánom zamestnanosti.

Z hľadiska vierovyznania je obec prakticky homogénna. Dominantná časť obyvateľov sa hlási k rímsko-katolíckemu vierovyznaniu. V menšej miere je zastúpené evanjelické náboženstvo a malej miere sú zastúpené ostatné vierovyznania.

**Tab. 3 Bývajúce obyvateľstvo podľa náboženského vyznania:**

Ukazovateľ	SLDB 1991	SODB 2001
Rímskokatolícke %	50,6	48
Evanjelické %	24,1	24,8
Gréckokatolícke %	19,88	25,8
Pravoslávne %	0	0
Čs. Husitské %	0	0
Bez vyznania %	0,4	1,2
Ostatné %	0	0
Nezistené %	5,02	0,2

www.statistics.sk

Z hľadiska národnostnej štruktúry sa prevažná časť obyvateľov hlási k Slovenskej národnosti, menšia časť obyvateľstva je zastúpená rómskou národnosťou.

Demografia

Úroveň sociálneho rozvoja charakterizuje viacero ukazovateľov, medzi ktoré patrí aj demografická situácia a zloženie obyvateľstva. Pre demografický vývoj je vo všeobecnosti charakteristický znižujúci sa prirodzený prírastok obyvateľstva a starnutie populácie. Uvedený vývoj je charakteristický aj pre obec Komárany. V súčasnosti žije v obci 490 obyvateľov.

Tab. 4 Počet obyvateľov v obci od roku 2001 do roku 2005 (počet osôb)

Ukazovateľ / Rok	1910	1940	1970	2001	2006
Počet obyvateľov	302	400	503	500	490

ÚP obce Komárany

Celkový počet obyvateľov vykazuje v sledovanom období klesajúci trend. V prípade, že sa zachová doterajší trend vývoja, počet obyvateľov by sa mal v sledovanom období vyvíjať rovnomerne v smere poklesu počtu. Z hľadiska pohlavia, permanentne mierne presahuje počet žien počet mužov.

Tab. 5 Demografia II. (31.12.2004)

Počet živonarodených spolu	9
muži	4
ženy	5
Počet zomretých spolu	4
muži	2
ženy	2
Celkový prírastok (úbytok) obyv. spolu	-5
muži	-5
ženy	0

www.statistics.sk

Vývoj ukazovateľa prirodzeného prírastku obyvateľstva v obci v sledovanom období vykazuje pozitívny trend. Počet zomrelých v obci neprekračuje počet živonarodených obyvateľov.

Migrácia obyvateľstva

Migrácia obyvateľstva t.j. rozdiel medzi prisťahovanými a vystáňovanými obyvateľmi vykazuje vcelku rovnomerný vývoj. Rozhodujúci podiel na migrácii obyvateľstva v obci pripadá na občanov v produktívnom veku. V sledovanom období vykazoval migračný prírastok negatívny trend. Relatívne vysoký počet obyvateľov so zápornou migračnou tendenciou spôsobuje pokles celkového počtu obyvateľov v obci.

Veková štruktúra obyvateľstva obce

Nasledujúca tabuľka prezentuje aktuálnu vekovú štruktúru obyvateľov. Najväčší podiel pripadá na obyvateľov v produktívnom veku, najmenší podiel na obyvateľov v predprodukčnom veku.

**Tab. 6 Veková štruktúra obyvateľstva obce**

Predproduktívny vek (0-14) spolu	83
Produktívny vek (15-54) ženy	141
Produktívny vek (15-59) muži	168
Poproduktívny vek (55+Ž, 60+M) spolu	104
www.statistics.sk	

Uvedený trend možno z pohľadu jej ďalšieho sociálno-hospodárskeho rozvoja považovať za značne negatívny s vysokým sklonom k stárnutiu obyvateľstva. Nasledujúca tabuľka prezentuje štruktúru obyvateľstva podľa rôznych ekonomických charakteristík.

Tab. 7 Demografická štruktúra obyvateľstva

Ukazovateľ	SĽDB 1991	SODB 2001
Osoby ekonomicky aktívne spolu	-	243
muži	-	129
ženy	-	114
Pracujúci spolu	-	178
muži	-	97
ženy	-	81
Nezamestnaní spolu	-	52
muži	-	31
ženy	-	21
www.statistics.sk		

Väčšou mierou na ekonomickej aktivite sa podieľajú muži. Rovnako väčší podiel pripadá na nezamestnanosť.

Národnostná štruktúra obyvateľstva

V obci je štruktúra obyvateľstva prakticky heterogénna, s jednou dominantnou národnostnou skupinou, čo dokazuje aj nasledujúca tabuľka.

Tab. 8 Bývajúce obyv. podľa národnosti.

Ukazovateľ	SĽDB 1991	SODB 2001
Slovenská %	99,8	96,4
Maďarská %	0	0
Rómska %	0	3,4
Rusínska %	0	0
Ukrajinská %	0	0
Česká %	0,2	0,2
Moravská %	0	0
Sliezská %	0	0
Nemecká %	0	0
Poľská %	0	0
www.statistics.sk		

Až 96,4 % obyvateľstva sa hlási k Slovenskej národnosti, 3,4 % k rómskej národnosti.

2.7 VZDELANIE A ZAMESTNANOSŤ

Vzdelanostná štruktúra obyvateľov obce má nasledovnú štruktúru. Najväčší počet obyvateľov v mužskej populácii disponuje učňovským vzdelaním bez maturity. V prípade ženskej populácie pripadá najviac obyvateľov na úplné stredné vzdelanie. Minimálne percento pripadá na obyvateľov s vysokoškolským vzdelaním. Treťou najväčšou skupinou sú obyvatelia so základným vzdelaním, ktoré pripadajú na vyššie vekové ročníky. Nasledujúca tabuľka prezentuje vzdelanostnú štruktúru obyvateľstva v roku 2005.

**Tab. 9 Vzdelanostná štruktúra obyvateľstva k 31.12. 2005 podľa pohlavia v %.**

Stupeň vzdelania / Pohlavie	Muži	Ženy	Spolu
Bez vzdelania / Základné vzdelanie	10	26	17
Učňovské bez maturity	42	24	34
Str. odb. bez maturity	17	12	15
Úplné stredné s maturitou	20	25	22
Vyššie odborné	6	6	6
Bakalárske	2	2	2
Vysokoškolské	3	5	4
OcU Komárany			

Z hľadiska uplatnenia sa obyvateľstva na trhu práce má uvedená vzdelanostná štruktúra negatívny pomer. Z hľadiska ďalšieho vývoja je potrebné v obci zvyšovať počet obyvateľov s úplným stredným vzdelaním, ako aj počet obyvateľov s vysokoškolským vzdelaním. Vývoj celkovej vzdelanostnej štruktúry prezentuje nasledujúca tabuľka.

Tab. 10 Vzdelanostná štruktúra obyvateľstva od roku 2001 do roku 2005 (%).

Stupeň vzdelania / Pohlavie	2001	2002	2003	2004	2005
Bez vzdelania / Základné vzdelanie	22	22	20	19	18
Učňovské bez maturity	36	36	34	34	33
Str. odb. bez maturity	13	13	14	14	15
Úplné stredné s maturitou	22	21	22	22	22
Vyššie odborné	3	4	5	6	6
Bakalárske	2	2	2	2	2
Vysokoškolské	2	2	3	3	4
OcU Komárany					

Vývoj vzdelanostnej štruktúry sa v sledovanom období vyvíjal smerom k zvyšovaniu počtu obyvateľov s úplným stredným vzdelaním. Čo možno považovať za negatívny trend, je zvyšovanie počtu obyvateľov s vyučením. Pozitívom je znižovanie podielu obyvateľov so základným vzdelaním.

Vývoj nezamestnanosti

Od roku 1989 sa na vývoji zamestnanosti začalo výrazne prejavovať spomalenie dynamiky hospodárskeho rastu. Likvidácia pracovných miest v dôsledku transformačných a reštrukturalizačných procesov nebola kompenzovaná vytváraním nových pracovných miest v ozdravených častiach hospodárstva. Pre celú ekonomiku je charakteristická vysoká miera nezamestnanosti a nízka tvorba nových pracovných miest.

Vývoj nezamestnanosti vo všeobecnosti v Prešovskom kraji zaznamenáva mierne klesajúci trend a ale jej súčasná úroveň je spolu s Košickým krajom najvyššia spomedzi ostatných krajov na Slovensku. Mierne zlepšovanie situácie je výsledkom priamych zahraničných investícií, ktoré sú hlavným zdrojom tvorby nových pracovných miest.

Štruktúra evidovaných nezamestnaných z hľadiska ich dosiahnutého vzdelania bola totožná s celoslovenskými štatistikami. Najväčší podiel na nezamestnanosti v obci v sledovanom období pripadal na obyvateľov so základným s stredným vzdelaním bez maturity.

Verejné služby zamestnanosti

Na zabezpečovanie práva občanov na zamestnanie je zriadený Národný úrad práce (NÚP) ako verejnoprávna inštitúcia, ktorý v rozsahu svojej pôsobnosti, ako jeden z viacerých subjektov v súčinnosti s reprezentatívnymi organizáciami zamestnancov a zamestnávateľov vykonáva politiku zamestnanosti. NÚP je hlavnou inštitúciou realizujúcou politiku trhu práce, čo je systém podpory a pomoci občanom pri ich začleňovaní na pracovné miesta na trhu práce formou sprostredkovania zamestnania, poskytovania poradenstva, prispôbovaním profesijnej štruktúry nezamestnaných a zamestnancov pomocou rekvalifikácií, podporovanie vytváranie nových pracovných miest zamestnávateľmi pomocou poskytovania príspevkov v rámci aktívnej politiky trhu práce a poskytovaním podpory v nezamestnanosti. Pri poskytovaní verejných služieb zamestnanosti obec spolupracuje s NÚP vo Vranove nad Topľou, pri vytváraní dočasných pracovných miest, ktoré sú nevyhnutným predpokladom zachovania pracovných návykov dlhodobo nezamestnaných. Obec spolupracuje rovnako aj pri realizácii aktívnej politiky trhu práce (APTP), v rámci ktorej sa pomocou nástrojov APTP predovšetkým podporuje vytváranie nových pracovných miest zamestnávateľmi, ako aj obcou samotnou. Obec v oblasti aktívnej politiky zamestnanosti dočasne zamestnáva



nezamestnaných občanov v rámci malých obecných služieb. V prevažnej miere výkon týchto pracovných činností zahŕňa údržbu verejných priestranstiev.

Štruktúra zamestnanosti

Reštrukturalizácia ekonomiky od konca osemdesiatych rokov mala významný dopad aj na zamestnanosť obyvateľstva v obci. V sledovanom období sa v relatívnom vyjadrení počet zamestnaných žijúcich v obci Komárany nezmenil. V relatívnom vyjadrení sa v sledovanom období štruktúra zamestnanosti v priemyselnom odvetví vyvíjala nasledovne. Najviac obyvateľov v obci je zamestnaných v oblasti potravinárstva a chemickom priemysle. Pomerne vysokým percentom bol zastúpený aj drevársky priemysel. Ďalej sú obyvatelia zamestnaní v textilnom a odevnom priemysle.

Tab. 11 Priemerný evidenčný počet zamestnancov žijúcich v obci Komárany podľa priemyselných odvetví (%)			
Odvetvie/Roky	2003	2004	2005
Priemysel spolu	70	70	71
Ťažba nerastných surovín	2	2	1
Potravinársky	20	21	23
Textilný, odevný a obuvný	8	8	10
Drevársky	18	19	17
Polygrafický	-	-	-
Chemický a farmaceutický	22	20	19
Výroba, rozvod energií a vody	-	-	1
OcU Komárany			

Celkovo v priemyselných odvetviach pracovalo v sledovanom období od 70 do 71 % obyvateľstva. Od roku 2003 bol zaznamenaný pokles obyvateľov pracujúcich v ťažbe nerastných surovín.

V nepriemyselných odvetviach bolo najviac obyvateľov obce zamestnaných v poľnohospodárstve, vrátane stavebníctva ako aj doprave a skladovaní. V priemere pripadal v sledovanom období na uvedené odvetvia podiel na zamestnanosti od 6 do 16 %.

Tab. 12 Priemerný počet zamestnancov žijúcich v obci pracujúcich v nepriemyselných sektoroch (%).			
Odvetvie/Roky	2003	2004	2005
Pôdohospodárstvo vrátane lesného hospodárstva	16	15	14
Stavebníctvo	6	6	6
Obchod	12	11	11
Hotely a reštaurácie	3	3	4
Doprava, skladovanie	10	9	9
Pošta a telekomunikácie	2	2	2
Peňažníctvo a poisťovníctvo	4	5	4
Verejná správa, obrana, povinné sociálne zabezpečenie	8	7	9
Školstvo	14	14	14
Zdravotníctvo, soc. starostlivosť	15	14	13
Ostatné služby	10	14	15
OcU Komárany			

Najmenší podiel v nepriemyselných odvetviach pripadol na hotely a reštaurácie, poštové a telekomunikačné služby, ako aj peňažníctvo a poisťovníctvo.

2.8 BÝVANIE

V 2005 tvorí v obci bytový fond 130 rodinných domov. Trvalo obývaných bytov bolo 124.

Rozvoj v oblasti výstavby bytov

Nakoľko obec nemá dostatočné prostriedky na rozvoj bytového fondu, vo väčšine prípadov sa uskutočňuje výhradne z prostriedkov jednotlivých domácností.

Základné údaje o domovom a bytovom fonde

Nasledujúca tabuľka prezentuje stav bytového fondu v roku 2005. V obci bolo v roku 2005 evidovaných 130 domov, z čoho 6 domov bolo neobývaných. V obci sa nenachádzajú bytové domy.

**Tab. 13 Domový a bytový fond (byty, domy) v roku 2005**

Ukazovateľ / Domy	Domy spolu	Neobývané domy	Byty spolu	Neobývané byty
Počet domov	130	6	0	0

OcU Komárany

Ukazovatele úrovne bývania a vybavenosti boli nasledovné: na jeden byt v obci v priemere pripadalo 3,28 osôb, pričom na jednu osobu pripadlo v priemere 21,1 m².

Tab. 14 Ukazovatele úrovne bývania a vybavenosti domácností

Ukazovateľ	Priemerný počet				Podiel trvalo obývaných bytov s 3+ obytnými miestnosťami (v %)
	trvalo bývajúcich osôb na 1 trvalo obývaný byt	m ² obytnej plochy na 1 trvalo obývaný byt	obytných miestností na 1 trvalo obývaný byt	m ² obytnej plochy na osobu	
Obec Komárany	3,28	128	4,69	21,1	95,9

OcU Komárany

Základným zámerom obce v oblasti bývania je zabezpečiť rozvoj bývania vo všetkých jeho zložkách. Stratégiu rozvoja bývania je potrebné založiť na usmerňovaní a zosúladení verejných a súkromných aktivít, finančných, územných a ľudských zdrojov. Vychádzať je nutné pri tom zo schváleného Programu rozvoja bývania, Ministerstvom výstavby a regionálneho rozvoja SR vydaných Smerníc na poskytovanie dotácií na obstaranie nájomných bytov, na odstraňovanie systémových porúch bytových domov, zo schváleného zákona NR SR č. 124/1996 o Štátnom fonde rozvoja bývania, v znení neskorších úprav a k nemu schválených predpisov a zo Sektorového operačného plánu pre oblasť rozvoja bývania, vypracovaného Ministerstvom výstavby a regionálneho rozvoja SR na obdobie rokov 2000 – 2006.

Strategickým cieľom bytovej výstavby by malo byť – dosiahnuť bežný európsky štandard. Bývanie pre mladé rodiny, obyvateľov žijúcich pod hranicou sociálneho minima a prestárlych občanov by malo byť porovnateľné so sociálnou výstavbou v krajinách EÚ.

2.9 PODNIKATEĽSKÉ SUBJEKTY

V obci pôsobí niekoľko podnikateľských subjektov. Vo väčšine prípadov sa jedná o malých a drobných podnikateľov a živnostníkov, ktorí sa orientujú predovšetkým na poskytovanie služieb občanom v obci. V areáli bývalého PD sa nachádza viacero podnikateľských subjektov, ktoré v súčasnosti vznikajú.

Lemork (IC-16)

Je umiestnená v jednom z objektov, ktorý je osadený v dolnej časti poľnohospodárskeho areálu pri ceste III. triedy. Prevádzka je zameraná na finálnu výrobu dreveného nábytku - prevažne stoličky a stoly. Stavebnotechnický a prevádzkový stav zariadenia je vyhovujúci. Pracuje tu cca 10 zamestnancov.

Alis Slovakia (IC-17)

Prevádzka na výrobu dreveného uhlia (brikety na grilovanie) je umiestnená vo väčšom halovom objekte v hornej časti areálu nad cestou III. triedy. Stavebno-technický a prevádzkový stav zariadenia je účelovo vyhovujúci. Pri prevádzke je potrebné dodržať hygienické, protipožiarne a bezpečnostné predpisy. Pracujú tu cca. 1-2 zamestnanci.

Sklad obilia a administratívna budova (IC -18)

Prevádzka je umiestnená v 2 prízemných objektoch – sklad, administratíva, ktoré sú osadené v hornej časti areálu nad cestou III. triedy. Stavebno-technický a prevádzkový stav zariadenia je účelovo vyhovujúci. Pracujú tu 2-4 zamestnanci.

Jotel s.r.o

Samostatne hospodáriaci roľník, podnikajúci v objektoch bývalého PD. Predmetom jeho činnosti je chov hovädzieho dobytku, koní a ošipavých. Pri prevádzke je potrebné dodržať hygienické, protipožiarne a bezpečnostné predpisy

*Výrobné prevádzky výhľadovo pripravované v areáli pôvodného PD: Metal alloy (IC-19)*

V čase spracovania prieskumov ÚP obce Komárany bol pripravovaný evidovaný zámer pre zriadenie prevádzky na zlievarenskú činnosť v 2 objektoch v dolnej časti areálu pod cestou III. triedy. Pri vytvorení prevádzky je potrebné dodržať hygienické, protipožiarne a bezpečnostné predpisy.

Obchodnú sieť tvoria nasledujúce podnikateľské subjekty:

COOP Jednota – predajňa potravín a zmiešaného tovaru (IC-11)

Sa nachádza v prízemnom objekte, ktorý je umiestnený v centre obce pri ceste III. triedy vedľa budovy základnej školy a obecného úradu. Plocha predajného priestoru je cca 30m². Stavebno-technický stav je vyhovujúci – vyžaduje si architektonické zhodnotenie. Je tu zamestnaná 1 predavačka.

Pohostinstvo COOP Jednota (IC-12) (v prenájme súkromnej osoby)

Prízemný objekt je umiestnený v centrálnej polohe pri križovatke na ceste III. triedy v nástupnej časti hlavného priestoru námestia. Plocha hlavného priestoru je cca 40m². Stavebno-technický stav je vyhovujúci – vyžaduje si architektonické zhodnotenie. Je tu zamestnaný 1 pracovník.

Súkromná predajňa potravín a pohostinstvo (IC-13)

Prevádzka predajne potravín je zriadená v spoločnom objekte s pohostinstvom (pôvodne rodinný dom) pri križovatke vedľa cesty III. triedy v centrálnej časti obce oproti pohostinstvu COOP Jednota. Plocha obytového priestoru pohostinstva na prízemí je cca 40 m² pri kapacite cca. 24 miest. Plocha obytového priestoru potravín na poschodí je cca 20 m². Stavebno-technický a prevádzkový stav objektu je vyhovujúci. Pracuje tu 1 zamestnanec.

2.10 KULTÚRA

Kultúra v obci je samozrejmom a nevyhnutnou podmienkou ponuky kultúrno-spoločenského využitia sa vlastných obyvateľov, ale aj prejavom cielenej kultúrnej ponuky širšej návštevníckej verejnosti danej obce. Je prejavom a symptómom spoločenskej úrovne a kultúrnej vyspelosti daného sídla a regiónu.

Je zriadená v okrajovej polohe v severnej časti obce v areáli futbalového ihriska v spoločnej budove vedľa prekrytej tribúny – na prízemí. Kapacita priestorov viacúčelovej spoločenskej sály je cca. 200 stoličiek. Súčasná kapacita limitovane vyhovuje pre potreby obce. Celkovo je zariadenie v nevyhovujúcom prevádzkovom stave – vyžaduje celkovú rekonštrukciu. V súčasnom období obec uplatnila žiadosť na MvaRR o príspevok na rekonštrukciu kultúrneho domu v rámci programu OPZI 3.1.4 Budovanie a rozvoj kultúrnej infraštruktúry. Z pravidelných kultúrnych akcií sa v obci usporadúvajú slávnosti pri príležitosti dňa detí, dňa matiek, atď.. Do budúcnosti plánuje obec zaviesť viacero pravidelných kultúrnych akcií.

V obci sa nachádzajú 3 kostoly, ktoré pokrývajú duchovnú stránku kultúrneho života v obci.

Rímsko-katolícky kostol (IC-6)- nový

Rímsko-katolícky kostol „sv. Michala“ sa nachádza v centre obce ako kompozično-priestorová dominanta námestia v dobrej dostupnej vzdialenosti pre obyvateľov. Pôvodne bol gotický - obnovený v 2. pol. 18. storočia, renovovaný začiatkom 20. storočia. Hlavný priestor je jednododový s polkruhovo uzavretým presbytériom.

Celková kapacita zariadenia je cca. 120 miest na sedenie (z toho cca. 30 na chóre). Prevádzkový a stavebnotechnický stav objektu je vyhovujúci. Kostol patrí do farnosti, ktorá má sídlo v obci Sol'.

Evanjelický kostol (IC-7)

Sa nachádza na námestí v centre obce neďaleko rímskokatolíckeho kostola. Bol postavený ako novostavba v roku 2003 – súčasná centrálna jednododová stavba s chórom a vežou postavená na trojuholníkovom pôdoryse. Celková kapacita zariadenia je cca. 70 miest na sedenie (vrátane chóru). Stavebno-technický stav objektu je dobrý. Fara je v obci Merník.



Grécko-katolícky kostol (IC-8)

Grécko-katolícky kostol „sv. Anny“ sa nachádza v širšom centre južne od ťažiskovej časti obce vedľa pozemku ZŠ a obecného úradu. Bol postavený ako novostavba v nedávnom období – vysvätený v júli 1997. Objekt tvorí súčasná oválna centrálna jednolodňová stavba s chórom. Celková kapacita zariadenia je cca. 70 miest na sedenie (vrátane chóru). Stavebno-technický stav objektu je dobrý. Fara je v obci Čičava.

2.11 ŠKOLSTVO A VZDELANIE

Na základe zákona č. 416/2001 Z. z. o prechode niektorých pôsobností z orgánov štátnej správy na obce a na vyššie územné celky s účinnosťou od 1. 7. 2002 prešli materské školy, základné školy a základné umelecké školy do zriaďovateľskej pôsobnosti obcí a miest.

V obci pôsobí jedna základná škola a jedna materská škola, ktoré sa nachádzajú v zriaďovateľskej pôsobnosti obce. Škola je vybavená počítačovou učebňou s počítačmi a s pripojením na Internet. V čase mimo vyučovania ju môžu obyvatelia obce navštevovať za účelom vyhládavania pracovných príležitostí.

Čo sa týka ostatného materiálneho vybavenia, postupne zastaráva a stáva sa nevyhovujúcim z hľadiska jeho ďalšieho využitia na pedagogické účely. V priebehu budúcich rokov obec plánuje postupnú obnovu a doplnenie materiálneho vybavenia, aby škola spĺňala bežné štandardy základných škôl.

Z dôvodu nízkyh finančných možností obce a nedostatočných normatívnych príspevkov na žiaka z ministerstva školstva SR (ktoré nepostačujú ani na úhradu bežných výdavkov spojených s činnosťou školy), sa predpokladá uskutočňovanie investičných projektov v súvislosti s rekonštrukciou školy v dlhšom časovom období, prípadne s pomocou štrukturálnych fondov Európskej únie. V priebehu programovacieho obdobia bude potrebné kompletne rekonštruovať (strešná krytina, okná spôsobujúce vysoký únik tepla vo vykurovacom období - výmena okien a zateplenie budovy). Predpokladá sa aj rekonštrukcia sociálnych zariadení.

Materská škola

Sa nachádza v okrajovej časti obce v susedstve športového areálu futbalového ihriska. V budove je 1 trieda s kapacitou 30 detí a prípravou stravy. V čase spracovania prieskumov a rozborov bol stav 14 detí. Objekt je jednopodlažný, stavebno-technický stav je účelovo vyhovujúci – vyžaduje si rekonštrukciu. Výhľadovo je možné z ekonomických dôvodov aj z hľadiska excentrickej polohy (dochádzka) alternatívne uvažovať s presunom funkcie MŠ do spoločného areálu základnej školy. Uvolnený objekt vrátane pozemku by mal vzhľadom na svoju polohu potenciál pre rôzne funkcie občianskej vybavenosti. Sú tu zamestnané 2 osoby (1 učiteľka, 1 kuchárka).

Základná škola

Základná škola pre 1. až 4. ročník je umiestnená v centrálnej časti obce na spoločnom pozemku a v spoločnej budove s funkciou obecného úradu, ktorý má oddelený vlastný vstup. Kapacita zariadenia je 4 triedy a 1 počítačová učebňa. V čase spracovania prieskumov a rozborov sa využívala 1 trieda so 4 združenými ročníkmi pri stave 11 žiakov. Objekt má 2 nadzemné podlažia, stavebno-technický stav je účelovo vyhovujúci – vyžaduje si rekonštrukciu pri celkovom preorganizovaní funkcií v budove a na pozemku, čo je podmienené prognózou budúceho vývoja malotriednych školských zariadení, ktorú do značnej miery ovplyvňuje štát. Je tu zamestnaná 1 učiteľka a 1 vychovávateľka. Žiaci dochádzajú na obedy do materskej školy. V areáli ZŠ je v severnej časti pozemku umiestnený prízemný objekt, ktorý sa príležitostne využíva pre obecné klubové účely – dôchodcovia, polovníci a pod..

2.12 SOCIÁLNA SFÉRA

Sociálne služby sa poskytujú v zariadeniach sociálnych služieb, ktorých zriaďovateľmi je obec, fyzické a právnické osoby, a ostatné orgány miestnej štátnej správy a samosprávy. Tie poskytujú sociálnu pomoc v zmysle zákona NR SR č. 195/1998 Z. z. v znení neskorších predpisov.

Obec zabezpečuje sociálne služby pre svojich obyvateľov sama. V súčasnosti poskytuje opatrovateľskú starostlivosť pre obyvateľov hlavne v dôchodkovom veku.



2.13 ZDRAVOTNÍCTVO

V obci sa nenachádza zdravotné stredisko, ani ordinácia praktického lekára. Obyvatelia môžu využívať zdravotnícke služby v okresnom meste Vranov nad Topľou, pre ktorú je spádovou obcou v tejto oblasti.

2.14 ŠPORT

Obyvatelia majú v obci obmedzené možnosti športového vyžitia. K dispozícii je hlavne futbalové ihrisko, ktoré aj intenzívne využívajú. Je umiestnené v okrajovej polohe v severnej časti obce na primerane veľkom pozemku. Areál je vybavený plochou pre futbalové zápasy. V priestore areálu je vedľa spoločenskej sály umiestnená krytá tribúna s integrovanými priestormi hygienického športového zázemia na prízemí (šatne). Úžitková plocha športovej časti je cca. 400 m². Objekt je vo vyhovujúcom stavebno-technickom stave. Poloha športového areálu v obci je vyhovujúca. Areál si vyžaduje celkové architektonické zhodnotenie.

Obec plánuje do budúcnosti s výstavbou ďalšieho športového ihriska, ktoré by malo slúžiť hlavne nižším vekovým skupinám obyvateľov, ale aj turistom a iným návštevníkom obce. V oblasti športových aktivít, ktoré sa neviažu na vybudovanú (resp. absentujúcu) športovú infraštruktúru, obec a jej okolie ponúka široké možnosti. V letných mesiacoch ide predovšetkým o horskú cykloturistiku, pešiu turistiku, poľovníctvo a rybolov.

2.15 UBYTOVACIE ZARIADENIA

V súčasnosti sa v obci nenachádza špecializované ubytovacie zariadenie. Návštevníci obce majú možnosť ubytovať sa na súkromí. Absencia špecializovaných ubytovacích zariadení vyplýva z alokácie katastra obce, v bezprostrednej blízkosti ktorého sa zatiaľ nenachádza žiadna turisticky zaujímavá lokalita, ako aj z alokácie v blízkosti okresného mesta Vranov.

2.16 STRAVOVACIE A REŠTAURAČNÉ SLUŽBY

Stravovanie je poskytované v miestnych predajniach potravín. V obci chýba reštauračné zariadenie, ktoré by v tradičnom prostredí poskytovalo príležitostným ale aj ostatným návštevníkom obce tradičné jedlá typické pre túto oblasť.

2.17 CESTOVNÝ RUCH

Územie obce Komárany vzhľadom na geografickú polohu, prírodné podmienky a sociálno-ekonomické aktivity nie je atraktívne pre rekreáciu a cestovný ruch. Ani v sídle samotnom sa nenachádzajú atraktivity cestovného ruchu. Historické objekty nie sú z hľadiska rekreačného využitia významné.

V KÚ obce Komárany sú v Ústrednom zozname pamiatkového fondu (ďalej ÚZPF) v registri nehnuteľných kultúrnych pamiatok evidované:

1. Rímskokatolícky kostol sv. Michala – c. ÚZPF 75/0 – pôvodne gotický, obnovený v 2. pol. 18. storočia, renovovaný začiatkom 20. storočia. Jednolodový priestor s polkruhovým uzáverom presbytéria.
2. Archeologická lokalita – c. ÚZPF 1979/0 – viackultúrne sídlisko v polohe Vyšná Roveň a Luckovo.
3. Pamätné miesto – c. ÚZPF 4722/0 – pamätné miesto protifeudálneho povstania v roku 1831 na kopci Pahruň medzi obcami Čičava a Merník.
4. Kríž – c. ÚZPF 4755/0 – kamenný prícestný kríž v časti Komárany – Sol'.

V Centrálnej evidencii archeologických nálezísk Slovenskej republiky sú v KÚ obce sú evidované nasledujúce archeologické lokality:

1. Luckovo – polykultúrne sídlisko z neolitu, mladšej doby bronzovej a včasného stredoveku (9. storočie).
2. Vyšná Roveň – lokalita súvisiaca s náleziskom v polohe Luckovo, osídlenie z neolitu, mladšej a neskorej doby bronzovej a včasného stredoveku (9. storočie).
3. Od žľarskeho – nálezisko kamennej sekerky, pravdepodobne z neolitu.



2.18 SAMOSPRÁVA

Vzťah samospráva – občan si vyžaduje vypracovať projekt klientskeho prístupu riešiaci ako, vzťah zamestnancov úradu, tak aj poslancov ku občanom a návštevníkom obce. Obecný úrad je zriadený na spoločnom pozemku v spoločnej budove so základnou školou pre 1.-4. ročník v centre obce. Funkčné plochy sú umiestnené na prízemí s vlastným vstupom z dvora. Úžitková plocha OÚ mimo pristavanej skladovej časti je cca. 80 m². Pozemok a objekt si vyžadujú komplexnú funkčnú reorganizáciu a prestavbu, ktorá priamo súvisí s perspektívou školského zariadenia. Sú tu zamestnaní 2 pracovníci.

Nasledujúca tabuľka prezentuje príslušnosť obce k orgánom špecializovanej štátnej správy.

Tab. 15 Spádovosť obce (31.12.2004)	
Sídlo matričného úradu	Vranov nad Topľou
Sídlo pracoviska daňového úradu	Vranov nad Topľou
Sídlo pracoviska Obvodného oddelenia policajného zboru	Vranov nad Topľou
Sídlo Okresného súdu	Vranov nad Topľou
Sídlo Okresného riaditeľstva Hasičského a záchranného zboru	Vranov nad Topľou
Sídlo pracoviska obvodného úradu	Vranov nad Topľou
Sídlo Územnej vojenskej správy	Prešov
Sídlo územného Úradu práce, sociálnych vecí a rodiny	Vranov nad Topľou
Sídlo Obvodného úradu životného prostredia	Vranov nad Topľou
ŠÚ SR	

Väčšina orgánov špecializovanej štátnej správy pre obec Komárany sídli v okresnom meste Vranov nad Topľou, jedine sídlo územnej vojenskej správy má sídlo v krajskom meste Prešov.

**3 VÍZIA OBCE**

"Obec Komárany bude obcou, ktorá vytvorí všetkým svojim obyvateľom dostatočné podmienky na plnohodnotný život v miestnej komunite. Svoj zámer podporí vhodnými opatreniami v sociálnej oblasti, v oblasti kultúry, športu a komunálnych služieb. V tomto duchu sa bude snažiť čo najlepšie prezentovať svoje kultúrne tradície a zvyklosti nielen doma, ale aj v zahraničí. Bude dbať na zvýšenú ochranu prírodných zdrojov, aby sa zachovali pre ďalšie generácie a zároveň zabezpečili trvalo udržateľný sociálno-ekonomický rozvoj obce. Obec ďalej vytvorí priaznivé podmienky na rozvoj tých tradičných výrobných a nevýrobných odvetví, pre ktoré má najväčší potenciál a to najmä poľnohospodárstvo"



4 PRIORITNÉ ROZVOJOVÉ OBLASTI OBCE

Strategický plán hospodárskeho a sociálneho rozvoja obce pre uvažované obdobie predstavuje rozsiahly komplex analýz a opatrení. V každom období niektoré opatrenia podmieňujú realizovanie iných. Niektoré sa musia považovať za dôležitejšie pre havarijný stav predmetnej veci, niektoré sú ešte prednostnejšie z hľadiska potrieb a záujmu tej alebo onej skupiny obyvateľov. Limitujúci faktor – nedostatok finančných prostriedkov nemôže byť dôvodom pre neurčenie strategického cieľa. Už tým že je definovaný napomôže smerovaniu rozvoja. Spracovatelia vychádzajú z prieskumu a analýzy existujúceho stavu, pri zachovaní princípov všeobecného konsenzu a vzájomnej vyváženosti, považujú za prioritné rozvojové oblasti nasledovné:

1. Hospodárstvo a vedecko-technický rozvoj

Priority v oblasti rozvoja hospodárstva a vedecko-technického rozvoja spadajú predovšetkým do vytvárania pozitívnych predpokladov na rozvoj podnikateľských aktivít. Ide o vymedzenie priemyselných zón v obci, príprava pozemkov a zabezpečenie technickej infraštruktúry. V prípade existujúcich priemyselných zón ide hlavne o rekonštrukciu zóny s ohľadom na vytvorenie podmienok jej patričného rozšírenia.

2. Technická infraštruktúra

Rozvoj a udržiavanie technickej infraštruktúry je nevyhnutné z hľadiska prílevu investícií v oblasti priemyslu a rozvoja cestovného ruchu, ako aj udržania požadovanej životnej úrovne obyvateľstva. Ide hlavne o zabezpečenie infraštruktúry do oblastí, ktoré sú potenciálne najvhodnejšie na rozvoj cestovného ruchu.

3. Životné prostredie

Trvalo udržiavané životné prostredie je významným ukazovateľom kvality života. Dlhodobé udržiavanie, ale aj skvalitňovanie prírodného prostredia, je spoločným cieľom všetkých obyvateľov obce. Monitorovaná kvalita vody a ovzdušia. Optimalizácia nakladania s odpadmi. Informovanosť obyvateľov o životnom prostredí. Propagácia prírodných krás v okolí obce.

4. Sociálna oblasť a zdravotníctvo

Pokračujúci trend rastu podielu seniorov na počte obyvateľov musí byť sprevádzaný podmienkami, ktoré umožnia dôstojnejšie prežitie zvyšku života. Veková skladba obyvateľov je sprevádzaná väčším výskytom špecifických chorôb.

5. Školstvo a šport

Zlepšenie technického stavu a vybavenia školy. Údržba a skvalitnenie športového areálu ako aj príľahlých ihrísk. Komplexná rekonštrukcia futbalového ihriska.

6. Kultúra

Trvalé pôsobenie na kultúrne povedomie obyvateľov širokou paletou kultúrnych aktivít organizovaných externými subjektami ale aj miestnymi kultúrnymi spolkami. Existencia dôstojných priestorov pre kultúrne aktivity je prvoradá povinnosť obce. Prieběžná a kreatívna propagácia podujatí má vplyv na imidž obce a tým aj na cestovný ruch. Kultúrne tradície budú šírené aj prostredníctvom cezhraničnej spolupráce.

7. Cestovný ruch a public relation

V rámci rozvoja cestovného ruchu je potrebné spracovať koncepciu regionálnej spolupráce s okolitými turistickými lokalitami a domácimi a zahraničnými cestovnými kanceláriami. Nevyhnutnou je taktiež propagácia obce a to najmä prostredníctvom www – stránky www.komarany.sk.



5 SWOT ANALÝZY

Nasledujúca SWOT analýzy sa zameriavajú na silné, slabé stránky, príležitosti a riziká prioritných rozvojových oblastí. Na ich základe budú formulované hlavné rozvojové ciele.

- 5.1 Hospodárstvo a vedecko-technický rozvoj.
- 5.2 Technická infraštruktúra.
- 5.3 Životné prostredie.
- 5.4 Sociálna oblasť a zdravotníctvo.
- 5.5 Školstvo a šport.
- 5.6 Kultúra.
- 5.7 Cestovný ruch a public relations.

Analýza SWOT

Analýza SWOT pomôže zamerať pozornosť na kľúčové oblasti vo vnútri obce. Využitá bude hlavne pri budovaní jej silných stránok, odstraňovaní slabých stránok alebo ich akceptovaní (pokiaľ ich nie je možné odstrániť), využívaní príležitostí a vyrovnaní sa s rizikami vonkajšieho prostredia. SWOT analýza bude základným dokumentom a východiskom pre tvorbu stratégie obce a strategického plánovania.

Analýza silných a slabých stránok sleduje súčasný stav z hľadiska vnútorných faktorov, odhaľuje, čo je v obci pozitívne a negatívne. Silnou stránkou obce sú jej prirodzené dispozície a akákoľvek konkurenčná výhoda. Slabou stránkou je to, čo obci chýba, alebo čo sa robí nedostatočne v porovnaní s inými.

Analýza príležitostí a ohrození sa zameriava na budúci rozvoj obce z hľadiska vonkajších faktorov, určuje možnosti rozvoja a riziká, s ktorými treba rátať. Príležitosťou obce je akýkoľvek pozitívny trend, ktorý môže byť impulzom pre jej ďalší rozvoj v prípade, že sa nájdu zdroje na jeho realizáciu a bude oň záujem. Ohrozením obce sú akékoľvek nevýhodné trendy alebo smery vývoja na úrovni miestnej ale aj regionálnej, národnej či celosvetovej, ktoré ju v negatívnom smere ovplyvňujú.

Syntéza výsledkov analýzy SWOT porovná vonkajšie hrozby a príležitosti s vnútornými silnými a slabými stránkami. Ich kombináciou a prienikom vznikne stratégia ako vyvažujúci faktor, ktorý uvedie obec do súladu s jej okolím. Vzhľadom na rozdielny význam a váhu jednotlivých analyzovaných položiek bude mať obec k dispozícii rozličné varianty stratégie:

- 1.Stratégia SO - najatraktívnejší strategický variant. Obec si ju zvolí ak, prevažujú sily nad slabosťami a príležitosti nad hrozbami. Odporúča sa ofenzívna stratégia z pozície sily.
- 2.Stratégia ST - stratégia silnej, ktorá sa nachádza v nepriaznivom prostredí. Odporúča sa defenzívna stratégia, ktorou si obec chráni už vydanú pozíciu.
- 3.Stratégia WO - túto stratégiu si volí, ak prevažujú slabosti nad silami, nachádza sa však v atraktívnom prostredí. Aby obec využila naskytujúce sa príležitosti, na ktorých zvládnutie nemá dostatok vnútorných schopností, snaží sa postupne posilňovať svoju pozíciu a odstrániť nedostatky.
- 4.Stratégia WT - vhodná pre obec, ktorá je slabá a navyše sa nachádza v neatraktívnom prírodnom a sociálno-ekonomickom prostredí.



5.1 HOSPODÁRSTVO A VEDECKO-TECHNICKÝ ROZVOJ

Silné stránky	Slabé stránky
<ul style="list-style-type: none">- existencia vhodných plôch pre budovanie priemyselných zón,- areál poľnohospodárskeho družstva s viacerými výrobnými prevádzkami,- podnikateľský subjekt zaoberajúci sa finálnou drevovýrobou,- 3 podnikateľské subjekty zaoberajúce sa maloobchodným predajom spotrebného a potravinárskeho tovaru,- dostatok pracovnej sily, ktoré sú k dispozícii pre priemyselne zamerané podniky,- dobré klimatické podmienky na pestovanie teplomilných rastlín,- prítomnosť firiem s dobrým rozvojovým potenciálom,- prechádzajúce cesta I. Triedy prepájajúca východnú a západnú časť Slovenska medzinárodného významu,- výhodná geografická poloha obce v blízkosti okresného mesta Vranov nad Topľou,- rýchla dostupnosť krajského mesta Prešov po ceste I. triedy č. 18,- prítomnosť železničnej dopravy a železničnej stanice,- vysoký podiel obyvateľstva v produktívnom veku,	<ul style="list-style-type: none">- nevyriešené vlastnícke vzťahy k pozemkom a stavbám, ktoré sa môžu stať prekážkou pri rozvoji podnikateľských aktivít,- absencia stravovacieho zariadenia v obci,- absencia ubytovacieho zariadenia v obci,- situovanie dvora PD v kontakte s obytným územím obce je nevhodné vzhľadom na hygienické a estetické pôsobenie v urbanistickej štruktúre,- absencia pošty alebo peňažného ústavu / bankomatu v obci,- stav zamestnanosti v obci a jej širšom okolí regresívny a nestabilný,- pôvodné poľnohospodárske využitie bolo zásadne znížené na minimálnu produkciu a časti plôch pôvodného areálu vrátane niektorých objektov sú vymedzené pre iné funkcie výroby a služieb rôznych podnikateľských subjektov,- nízky rozpočet obce nedovoľuje v dostatočnej miere podporovať podnikateľské aktivity obyvateľstva,- chýba informačný systém na komunikáciu samospráva – podnikatelia - občania- nedostatok investičného kapitálu z vlastných zdrojov,- vysoká finančná záťažnosť a administratívne bariéry obmedzujúce rozvoj podnikania,- nedostatočné využitie existujúcich výrobných kapacít,- nedostatočná miera tvorby finančných zdrojov u fyzických osôb, ktorá zabraňuje rozvoju podnikateľských aktivít,- nedostatočná podpora poľnohospodárskych podnikov,- nedostatočná miera tvorby finančných zdrojov na nákup a inštaláciu moderných efektívnych výrobných technológií,-
Príležitosti	Ohrozenia
<ul style="list-style-type: none">- dostatok ľudských zdrojov s dostatočnými skúsenosťami v oblasti poľnohospodárstva,- existencia vhodných podmienok na rozvoj poľnohospodárstva,- maximálna podpora podnikateľov a vytváranie vhodných podnikateľských podmienok,- rozvoj technickej infraštruktúry,- rozvoj informačných technológií – lepší prístup k informáciám,- zlepšenie prístupu malých a stredných podnikateľov k financiám,- možnosť vstupu zahraničných investorov do existujúcej infraštruktúry v priemysle,- možnosť získania finančných prostriedkov z fondov EU,- rozvoj environmentálne vhodných technológií,- zahraničné investície,- podpora rozvojových investícií,- vybudovanie severnej vetvy rýchlostnej cesty diaľničného typu - Bratislava - Žilina - Poprad - Prešov - Záhorská Bystrica,- vytvorenie nových pracovných miest najmä v malom a strednom podnikaní a službách,- spájanie pravidelných, tradičných kultúrnych aktivít s podnikateľskými aktivitami, resp. organizovanie kultúrnych aktivít pre podnikateľské účely (poznávacia a kultúrna turistika),- zlepšenie vzdelanostnej úrovne obyvateľstva môže byť hybnou silou rozvoja podnikateľských aktivít,	<ul style="list-style-type: none">- pomalá výstavba, modernizácia a rekonštrukcia technickej infraštruktúry,- administratívne opatrenia obmedzujúce plnohodnotný rozvoj cestovného ruchu,- veľká administratívna náročnosť pre získanie financií zo štátnych dotácií a z fondov EU,- nedostatok investičného kapitálu,- neochota obyvateľov uskutočňovať podnikateľské aktivity,- neochota obyvateľov investovať do ďalšieho vzdelávania,



5.2 TECHNICKÁ INFRAŠTRUKTÚRA

Silné stránky	Slabé stránky
<ul style="list-style-type: none">- vybudovaná sieť na rozvod elektrickej energie,- dobré zásobovanie obyvateľov obce pitnou vodou - vodovodná infraštruktúra v relatívne dobrom stave - začiatok výstavby v roku 1999,- dobré prepojenie obecnej komunikácie na hlavnú cestnú sieť,- existencia požiarkej zbrojnice,- dostupná železničná sieť - železničná stanica v katastri obce,- existencia vlastného cintorína a domu smútku,- existencia verejného osvetlenia,- digitálna telekomunikačná sieť,- pokrytie signálom mobilných operátorov,- z funkčného hľadiska veľmi vyhovujúci systém regionálnej autobusovej a železničnej dopravy,- kompletná plynofikácia obce uskutočnená v rokoch 1993 - 1994,- existencia verejného rozhlasu,- dostupnosť informačnej siete Internet mimo vyučovacích hodín v budove základnej školy,- sekundárne využitie št. cesty III. triedy vzhľadom k hlavným dopravným trasám regiónu z hľadiska vplyvu na urbanistickú štruktúru obce,- trasovanie železničnej trate mimo zastavaných častí obce vzhľadom na hlukovú záťaž obývaných území obce,	<ul style="list-style-type: none">- blízka poloha areálu poľnohospodárskeho družstva v zastavanom území obce,- absencia splaškovej kanalizácie a ČOV,- absencia chodníka popri hlavnej ceste III. triedy c.018233 Vranov n. T. - Komárany - Jastrabie,- nedostatok parkovacích plôch pri objektoch občianskej vybavenosti,- neupravené priestory nástupnej časti obce v smere od mesta Vranov n.T. - plochy pôvodného areálu poľnohospodárskeho dvora,- neukončená úprava verejných plôch v okolí domu smútku,- odklonená poloha malej železničnej zastávky od zastavaného územia obce vzhľadom na pešiu a dopravnú dostupnosť,- dostatočná kapacita elektrickej siete - dobrý technický stav siete,- potrebná rekonštrukcia/výstavba železničnej zastávky,- zlý technický stav komunikácie zabezpečujúcej dostupnosť žel. stanice,- voľné plochy súkromných pozemkov pozdĺž miestnych komunikácií vhodné na dostavbu rodinnými domami,- trasovanie cesty III. triedy cez centrum obce,- zlý technický stav miestnych komunikácií, ktoré sú vplyvom poveternostných podmienok v značnom štádiu zvetrania,- nevyhovujúci stav korýt miestnych tokov,- negatívny stav nehnuteľného majetku obce - obecny úrad, základná škola, ...,- nedostatok finančných prostriedkov na údržbu technickej infraštruktúry,- absencia chodníkov popri väčšine komunikácií vo vlastníctve obce,- nedostatok regionálneho digitálneho obsahu a nedostupnosť vysokokvalitných informačných služieb verejnými alebo súkromnými operátormi,- nízka penetrácia užívateľov Internetu (v dôsledku vysokých cien),- absencia vysokorýchlostného Internetu,-
Príležitosti	Ohrozenia
<ul style="list-style-type: none">- vybudovanie miestneho bezdrôtového rozhlasu,- rekonštrukcia mostov a lávok,- výstavba kanalizačnej siete a ČOV,- rekonštrukcia miestnych komunikácií,- dobudovanie chodníkov popri miestnych komunikáciách,- zriadenie vysokorýchlostného Internetu DSL, prípadne WI - FI, ktorý by bol významným pozitívnym prvkom pri hľadaní si zamestnania a rozvoji podnikateľských aktivít,- výstavba cestnej komunikácie s potrebnými parkovacími plochami,- možnosť získania finančných prostriedkov z fondov EÚ,- využitie významnej geografickej polohy územia z hľadiska prechádzajúcich dopravných koridorov,- zvýšenie počítačovej gramotnosti,- zníženie cien využívania Internetu,- rozvoj ďalších telekomunikačných služieb v konkurenčnom prostredí,- existujúca infraštruktúra pre rozvoj priemyselných zón v obci,- výstavba železničnej stanice,-	<ul style="list-style-type: none">- malá miera podpory miest a obcí zo strany štátu,- zhoršujúci sa stav obecných stavieb a komunikácií,- absencia chodníkov popri miestnych cestných komunikáciách,- nevýhodné podmienky čerpania prostriedkov z EÚ fondov,- nevýhodné podmienky čerpania úverových zdrojov z komerčných bánk,



5.3 ŽIVOTNÉ PROSTREDIE

Silné stránky	Slabé stránky
<ul style="list-style-type: none">- kompletná plynofikácia obce,- kvalitná legislatíva pre nakladanie s KO a DSO,- vysoká hustota vzácných prírodných úkazov a archeologických nálezísk,- Vývoz všetkých druhov odpadov z obce, separovaný zber odpadu v celej obci,	<ul style="list-style-type: none">- narastanie individuálnej automobilovej a motocyklovej dopravy,- absencia obecného kompostoviska,- v širšom okolí prítomné výrobné prevádzky spôsobujúce nadmernú produkciu polietavých častíc prachu,- absencia špaškovej kanalizácie s ČOV,- prítomnosť medzinárodnej cesty s nadmernou produkciou exhalátov a v zimných mesiacoch aj prachu z posypových materiálov,- nízka miera vynútiteľnosti práva v oblasti ŽP,- nedostatočná informovanosť obyvateľstva o stave ŽP,- nedostatok technických kapacít zberu, dopravy, triedenia, zhodnocovania a likvidácie odpadov,- sídlo ekologicky záťažových prevádzok alokovaných v Prešovskom kraji – Bukóza Vtanov, a.s., ako aj Chemko Strážske,- kyslé dažde znehodnocujúce lesný porast v okolí,- nadmerné využívanie umelých hnojív spôsobujúce acidifikáciu pôdy,- existencia čiernych skládok,- absencia oddychovej zóny pre obyvateľov,
Príležitosti	Ohrozenia
<ul style="list-style-type: none">- kompletná zmena palivovej základne,- úprava verejných plôch,- rekonštrukcia miestnych komunikácií,- spustenie ČOV,- vybudovanie miestnej kanalizácie,- možnosti materiálového, resp. energetického využitia odpadov pri rešpektovaní duálnych vlastností odpadov,- dôsledné plnenie kvalitne stanovených cieľov v oblasti odpadového hospodárstva,- regulácia koryta miestneho potoka,- výstavba chodníkov popri miestnych komunikáciách,- odstránenie zdrojov znečistenia povrchových a podzemných vôd ohrozujúcich zdroje pitnej vody,- zvýšiť právne vedomie obyvateľstva vo sfére životného prostredia,- výstavba oddychovej zóny v širšom centre obce,- výstavba športovo – rekreačného areálu v obci,- rozvoj ekologického poľnohospodárstva a ekologizácia priemyselnej výroby,- obnoviteľné zdroje energie – geotermálna energia, energia biomasy, veterná energia,- možnosti získania finančných prostriedkov z fondov EU,- dodržiavanie noriem EU v oblasti produkcie znečisťujúcich látok v priemysle,	<ul style="list-style-type: none">- zhoršujúci sa stav životného prostredia v dôsledku nadmernej hospodárskej činnosti v ostatných častiach kraja,- zhoršujúci sa stav životného prostredia v dôsledku nadmerného využívania fosílnych palív domácnosťami.- ohrozená kvalita pitných a povrchových vôd,- zhoršenie zdravotného stavu obyvateľstva,- znečistenie ovzdušia veľkými zdrojmi znečistenia,- dopady na zdravotný stav obyvateľov,- zníženie biodiverzity,- pretrvávajúce vykurovanie hlavne tuhými palivami,- nárast množstva vyvázaných odpadov,- nízka disciplína pri nakladaní s odpadmi,- neriešenie problému existencie „čiernych“ skládok,

5.4 SOCIÁLNA OBLASŤ A ZDRAVOTNÍCTVO

Silné stránky	Slabé stránky
<ul style="list-style-type: none">- opatrovateľská služba zabezpečená obcou,- rozvinutá sieť sociálnych zariadení a služieb v príľahlých sídlach,- dobrá dostupnosť zdravotníckeho zariadenia v okresnom meste Vranov nad Topľou,	<ul style="list-style-type: none">- nedostatok finančných prostriedkov na rozvoj sociálnych služieb,- nedostatok priestorov na zriadenie domova sociálnych služieb,- absencia oddychovej zóny pre seniorov a ostatné vekové kategórie,- absencia ordinácie praktického lekára,- ekonomická situácia obyvateľstva zabraňuje častokrát potrebnú návštevu ordinácie praktického a následne špecializovaného lekára,- zdravotný stav obyvateľstva,



Príležitosti	Ohrozenia
<ul style="list-style-type: none">- možnosť použitia 2% daní daňových subjektov na prioritné potreby zdravotníctva,- zlepšenie sociálneho povedomia rómskeho etnika,- zabezpečenie detskej lekárky aspoň 1 x týždenne do obce,- rozšírenie opatrovateľskej služby,- zlepšenie štandardu zdravotníckych zariadení v dostupných zariadeniach,- zakladanie mimovládnych neziskových organizácií poskytujúcich všeobecne prospešné služby,- možnosti získania finančných prostriedkov z fondov EU,	<ul style="list-style-type: none">- rast počtu obyvateľov v seniorskej kategórii,- zhoršujúca sa sociálna situácia niektorých skupín obyvateľstva,- zhoršovanie zdravotného stavu stredného veku,- rast počtu srdcovo-cievnych chorôb,- rast nádorových ochorení tráviaceho traktu,- vysoký výskyt alergických ochorení,- pokles výdavkov na preventívnu zdravotnú starostlivosť,

5.5 ŠKOLSTVO A ŠPORT

Silné stránky	Slabé stránky
<ul style="list-style-type: none">- dobré výchovno – vzdelávacie výsledky základnej školy,- základná škola pripojená na sieť Internet,- prítomnosť počítačovej učebne,- dostatok priestorov na výkon vzdelávacej činnosti,- existencia materskej školy,- využívanie priestorov škôl a školských zariadení pre verejnosť,- existencia futbalového ihriska,-	<ul style="list-style-type: none">- deficit v materiálno – technickom vybavení školy,- potreba zateplenia budovy základnej školy,- potreba výmeny strešnej krytiny,- potreba výmeny okien na budovách materskej a základnej školy,- potrebná rekonštrukcia sociálnych zariadení,- nedostatok športových ihrísk v okolí školy,- pomalé zavádzanie informačných technológií do školy,- nedostatok moderných učebných pomôcok,- neatraktivnosť učiteľského povolania a neadekvátne finančné ohodnotenie,- deficit finančných prostriedkov znamená sústavné obmedzovanie nákupu nástrojov a zariadení v školstve,- nesystémová reforma vzdelávacej sústavy,- absencia športovo-rekreačnej zóny obce,- nedostatočná starostlivosť o starších občanov,
Príležitosti	Ohrozenia
<ul style="list-style-type: none">- ďalšie zavádzanie výpočtovej techniky do školy - zvýšenie počítačovej gramotnosti žiakov a učiteľov,- koordinácia výchovy a vzdelávania so všetkými odbornými inštitúciami,- výstavba oddychovej a športovej zóny v obci,- zefektívnenie spolupráce s okresným mestom na regionálnej úrovni,- úprava turistických chodníkov,- výstavba a rekonštrukcia súčasného športového areálu,- podpora záujmových krúžkov zo strany obce,- možnosť získania finančných prostriedkov z fondov EU,	<ul style="list-style-type: none">- vplyv nežiadúcich javov na deti a mládež (závislosti, konzumné kultúry...),- nedostatok finančných prostriedkov na údržbu existujúcich športových objektov,- nedostatočné materiálne zabezpečenie a podpora talentovanej mládeže v jednotlivých druhoch športov,- nárast sociálnej ohrozenosti mládeže,- nedostatok finančných prostriedkov na výstavbu nových športovo-rekreačných objektov,

5.6 KULTÚRA

Silné stránky	Slabé stránky
<ul style="list-style-type: none">- dlhoročná história obce, tradície,- prítomnosť kultúrnych pamiatok,- rozvoj a uchovávanie kultúrnych tradícií a folklóru,- dobré kultúrne povedomie obyvateľov,- existencia kultúrneho domu s kapacitou 200 osôb,- 3 kostoly v obci,- prítomnosť archeologickej lokality – c. ÚZPF 1979/0 – viackultúrne sídlisko v polohe Vyšná Roveň a Luckov,- pamätné miesto protifeudálneho povstania v roku 1831 na kopci Pahrún medzi obcami Čičava a Merník.- kamenný prícestný kríž v časti Komárany – Sol',	<ul style="list-style-type: none">- nedostatok finančných prostriedkov pre činnosť zariadení a pre ich rozvoj,- chýbajúce tradičné, každoročne organizované kultúrne podujatia,- nerozvinutá kultúrna turistika,- absencia združenia, záujmového krúžku v oblasti kultúry,- negatívny stav kultúrneho domu – potrebná výmena strešnej krytiny, zateplenie budovy,- potrebná rekonštrukcia sociálnych zariadení v priestoroch kultúrneho domu,- slabá propagácia a reklama kultúrnych aktivít obce,- nedostatočné materiálne vybavenie na kultúrne a vzdelávacie podujatia,



	<ul style="list-style-type: none">- chátrajúci stav kultúrnych pamiatok,- neexistencia zariadenie propagujúceho tradičné remeslá z okolia obce,
Príležitosti	Ohrozenia
<ul style="list-style-type: none">- rekonštrukcia kultúrneho domu,- usporadúvanie Dňa obce,- rozvinúť kultúrne povedomie a tradície pri rómskej mládeži,- spracovanie ročného programu kultúrnych podujatí,- usporadúvanie výročných kultúrnych podujatí pri príležitosti prvej zmienky o obci,- cezhraničná spolupráca s Ukrajinou/Polškom republikou v oblasti kultúry,- každoročné folklórne slávnosti,- lepšia koordinovanosť a propagácia kultúrnych aktivít obce,- výstavba izby folklóru a zvyklostí obce,- výstavba remeselného dvora,- rozvoj sponzorovania kultúry,- obnova zanikajúcich tradícií,- vydanie multimediálnych propagačných materiálov o obci, jej kultúrnom dedičstve a tradícií,- zefektívnenie spolupráce s okolitými obcami na regionálnej úrovni,- možnosť získania finančných prostriedkov z fondov EU,	<ul style="list-style-type: none">- nezáujem obyvateľov o rozvoj svojho kultúrneho povedomia,- slabá podpora kultúry zo strany štátu a VUC,- posun priorít mládeže ku konzumnej kultúre,- nedostatok finančných prostriedkov na šírenie miestnej kultúry za hranice katastrálneho územia na obce,- neuskutočnená rekonštrukcia kultúrneho domu,

5.7 CESTOVNÝ RUCH A PUBLIC RELATION

Silné stránky	Slabé stránky
<ul style="list-style-type: none">- bohaté kultúrne dedičstvo,- prírodné krásy v okolí obce,- veľký počet povrchových prírodných útvarov,- dobrá východisková poloha na poznávacie výlety do širšieho okolia obce,- početné množstvo turistických chodníkov,- početné množstvo cykloturistických trás,- prítomnosť archeologickej lokality – c. ÚZPF 1979/0 – viackultúrne sídlisko v polohe Vyšná Roveň a Luckov,- pamätné miesto protifeudálneho povstania v roku 1831 na kopci Pahrún medzi obcami Čičava a Merník.- kamenný prícestný kríž v časti Komárany – Sol',- existencia www stránky obce	<ul style="list-style-type: none">- málo rozvinutý cestovný ruch,- absencia ubytovacích a stravovacích kapacít vychádzajúca z primárnej funkcie obce - obztná a nie pre rozvoj cestovného ruchu,- chýba rekreačné zázemie obce,- nedostatočná propagácia goodwillu a CR obce,- neexistencia www stránky obce,- nedostatočné služby v oblasti cestovného ruchu,- slabá kooperácia s cestovnými kancelárkami,- slabá propagácia tradičných umení a remesiel v obci,- nedostatok športovísk potenciálne využiteľných návštevníkmi obce,
Príležitosti	Ohrozenia
<ul style="list-style-type: none">- možnosť rozvíjať agroturistiku,- možnosť rozvoja oddychovej turistiky v okolí- možnosti rozvoja cykloturistických, jazdeckých a náučných chodníkov,- vytýkovanie lokality na rozvoj rekreačných aktivít,- výstavba rekreačného zariadenia v majetku obce,- výstavba rekreačného príslušenstva pri rekreačnom zariadení,- spracovať multimediálne propagačné materiály obce v rôznych jazykových mutáciách,- zefektívnenie spolupráce s okolitými obcami na regionálnej úrovni,- možnosť získania finančných prostriedkov z fondov EU- rozvíjať rodinnú rekreáciu,- vypracovať projekt obnovy nevyužívaných objektov pre CR,	<ul style="list-style-type: none">- nízka tvorba disponibilných zdrojov ekonomických subjektov zamedzí rozvoju podnikateľských aktivít,- náročné získavanie úverových zdrojov,- neochota ľudí investovať a započat' podnikateľské aktivity v cestovnom ruchu,- zaostávanie obce v rozvoji CR sa nakoniec odrazí v úrovni kvality života jeho obyvateľov,- predstih „konkurenčných obcí“ v oblasti poznávacej turistiky, športovej a pobytovej turistiky,



6 STRATEGICKÉ CIELE ROZVOJA

STRATEGICKÝ CIEĽ

Na základe analýzy súčasnej situácie a predpokladov ďalšieho rozvoja sa navrhuje pre obec Komárany nasledovný strategický cieľ:

„Zabezpečiť trvalo udržateľný rozvoj obce Komárany, ktorý bude zameraný hlavne na trvalý ekonomický rast pri rešpektovaní enviromentálnych požiadaviek a obmedzení súvisiacich s existenciou tunajších prírodných hodnôt. Ekonomický, kultúrny a spoločenský rast bude zabezpečený prostredníctvom disponibilného potenciálu nachádzajúceho sa v ľudských, prírodných a ekonomických zdrojoch. Hlavné zameranie ekonomickej činnosti bude obec smerovať do ekologicky nezávadných prevádzok v oblasti cestovného ruchu a vybraných oblastí poľnohospodárstva a potravinárstva, pre ktoré má ideálne rozvojové predpoklady.

Formulácia strategického cieľa vychádza z predpokladu, že budú vytvorené podmienky pre stabilizáciu, rozvoj a adaptáciu ekonomicky aktívnych a výkonných subjektov. Zvyšovanie výkonnosti hospodárstva na udržateľnej úrovni v dlhodobom horizonte a rast jeho konkurencieschopnosti je považované za prioritu. Zároveň však musia byť vytvorené také podmienky, aby sa nezvyšovali výdavky verejných prostriedkov, ale aby nastala ich konsolidácia za účelom podpory nových rozvojových projektov.

Navrhovaná stratégia vychádza zo strategických prístupov v rámci regionálneho rozvoja, ktoré sú postavené na:

- aktivizácii nedostatočne využívaného potenciálu a podpore hospodárskeho rozvoja obce a okolia,
- rozšírení a zvýšení podielu aktivít na úrovni partnerstva,
- aktivizácii nástrojov riadenia verejných výdavkov za účelom ich zníženia.

Súbežne je však potrebné venovať pozornosť aj rozvíjaniu ľudských zdrojov. Hlavným zámerom stratégie v tejto oblasti je zapojenie viacerých subjektov a postup riešenia danej problematiky v rámci partnerstva. V oblasti vybavenia územia dopravnou infraštruktúrou sa stratégia orientuje hlavne na vybudovanie prepojenia regiónu tak, aby bola zabezpečená napojenosť na dopravné koridory v dostatočnom čase a kvalite. Okrem zlepšenia dopravnej obslužnosti sa pozornosť venuje aj rozvoju informačnej spoločnosti. Stratégia v oblasti životného prostredia je zameraná na zlepšenie situácie zavádzaním nových ekologických metód výroby energie, novým prístupom občanov k ochrane životného prostredia. Stratégia je založená na eliminácii kľúčových disparít, ktoré sú bariérou rozvoja a na využití pozitívnych výhod, ktoré poskytujú príležitosti pre dlhodobý rast. To je možné uskutočniť len na úrovni partnerstva spoluprácou verejného a súkromného sektoru a integrovaným prístupom k riešeniu ekonomických, sociálnych a environmentálnych aspektov.

Na dosiahnutie strategického cieľa budú podporovať globálne ciele podľa jednotlivých kľúčových odvetví. Uvedené ciele plne korešpondujú s hlavnými cieľmi definovanými v PHSR Prešovského samosprávneho kraja a podporujú jeho naplnenie.

GLOBÁLNE CIELE ROZVOJA

Globálne ciele rozvoja definujú strategický zámer za príslušnú prioritnú rozvojovú oblasť. Strategický zámer je následne rozpracovaný na jednotlivé ciele rozvoja, ktoré sú zabezpečované príslušnými opatreniami.

- 6.1 Hospodárstvo a vedecko-technický rozvoj.
- 6.2 Technická infraštruktúra.
- 6.3 Životné prostredie.
- 6.4 Sociálna oblasť a zdravotníctvo.



- 6.5 Školstvo a šport.
- 6.6 Kultúra.
- 6.7 Cestovný ruch a public relations.

6.1 HOSPODÁRSTVO A VEDECKO-TECHNICKÝ ROZVOJ

Strategický zámer

Zlepšiť podmienky pre rozvoj podnikateľských aktivít, s dôrazom na zvýšenie úrovne zamestnanosti a úrovne a kvality služieb pre obyvateľov obce. V oblasti priemyslu je potrebné okrem zachovania stabilných prvkov výroby všetkými možnými opatreniami podporovať vytváranie nových pracovných príležitostí. Z uvedeného dôvodu sa predpokladá zriadenie novej priemyselnej zóny v južnej časti obce, ktorá by významným spôsobom pozitívne ovplyvnila zamestnanosť a ekonomickú stabilitu v obci.

Cieľ 6.1.1 Podpora malého a stredného podnikania zo strany obce	
Opatrenie 6.1.1.1	Spracovať stratégiu podpory podnikania a zvýšenia informovanosti o možnostiach podpory zo strany obce, VÚC, štátu a EÚ.
Aktivita	Vypracovanie analýzy možností rozvoja podnikateľských aktivít v obci. Analýza a priebežná aktualizácia verejných výdavkových programov pre podporu podnikania. Prezentácia foriem podpory podnikateľských subjektov zo strany obce.
Opatrenie 6.1.1.2	Vytvorenie ekonomických a technických podmienok pre výstavbu priemyselnej zóny v obci - príprava územia a realizácia infraštruktúry.
Aktivita	Výkup súkromných pozemkov pre uskutočnenie investičnej výstavby Spracovanie technickej dokumentácie. Realizácia investičnej výstavby prípravy pozemkov – inžinierske siete. Výstavba výrobných a montážnych hál.
Opatrenie 6.1.1.3	Vymedziť prenajímateľné obecné priestory pre potrebné služby a remeselné dielne.
Aktivita	Rekonštrukcia vybraných budov v obecnom vlastníctve a ich príprava na prenájom podnikateľským subjektom.
Opatrenie 6.1.1.4	Vypracovať postup podpory, výučby a rozvoja tradičných remesiel v obci.
Aktivita	Vytvoriť materiálne finančné a personálne podmienky pre rozvoj tradičných remesiel v obci. Nadviazať spoluprácu vzdelávacích inštitúcií, obce, podnikateľských subjektov a obyvateľov obce pri výučbe a prezentácii tradičných remesiel.
Opatrenie 6.1.1.5	Zvýšenie kapacít informačných a poradenských služieb a podpora vzdelávania firiem.
Aktivita	Zabezpečenie personálnych a technických kapacít na poskytovanie informačných a poradenských služieb.
Opatrenie 6.1.1.6	Podpora budovania kooperačných sietí malých a stredných firiem.
Aktivita	Vytvoriť inštitucionálne podmienky na podporu MSP so susednými obcami. Analýza predpokladov budovania kooperačných sietí malých a stredných firiem v obci a jej okolí. Tvorba stratégie budovania kooperačných sietí malých a stredných firiem.
Opatrenie 6.1.1.7	Podporovanie zavádzania remeselníckych dielní pre remeslá, ktoré sú pre obec typické.
Aktivita	Výber a rekonštrukcia vhodných budov na alokáciu remeselného dvora. Zabezpečenie personálnych kapacít. Materiálne zabezpečenie remeselných dvorov predmetmi s kultúrohistorickou hodnotou.
Opatrenie 6.1.1.8	Rekonštrukcia existujúcej zastaralej priemyselnej zóny, s dôrazom na zavádzanie nových technológií.
Aktivita	Vyriešenie vlastníckych vzťahov. Návrh alternatív rozvoja existujúcich priemyselných zón. Vypracovanie technickej dokumentácie. Rekonštrukcia priemyselnej zóny.
Opatrenie 6.1.1.9	Zakladanie malých a stredných podnikov s majetkovou účasťou obce.
Aktivita	Analýza možností rozvoja podnikateľských aktivít obcou. Spracovanie podnikateľského zámeru obce. Príprava podmienok pre založenie podnikateľského subjektu. Založenie podnikateľského subjektu.
Opatrenie 6.1.1.10	Rekonštrukcia areálu bývalého poľnohospodárskeho družstva.
Aktivita	Návrh alternatív rozvoja poľnohospodárskeho družstva.



		Vypracovanie technickej dokumentácie. Rekonštrukcia areálu.
Opatrenie 6.1.1.11	Aktivita	Obstaranie technológie pre podnikateľské subjekty podnikajúce v areály bývalého poľnohospodárske družstvo. Vypracovanie podnikateľského plánu. Obstaranie technológie.
Opatrenie 6.1.1.12	Aktivita	Rekonštrukcia infraštruktúry areálu bývalého poľnohospodárskeho družstva. Vypracovanie technickej dokumentácie. Rekonštrukcia vodovodných sietí, odpadovej infraštruktúry, elektrických rozvodov. Rekonštrukcia cestnej infraštruktúry.
Opatrenie 6.1.1.13	Aktivita	Rekonštrukcia budov a hál v areáli bývalého hospodárskeho dvora. Vypracovanie technickej dokumentácie. Rekonštrukcia hál a budov.
Opatrenie 6.1.1.14	Aktivita	Výstavba malej vodnej elektrárne na rieke Topľa. Vypracovanie podnikateľského plánu a štúdie uskutočniteľnosti. Výber a úprava vhodnej lokality. Obstaranie technológie.
Opatrenie 6.1.1.15	Aktivita	Rekonštrukcia budovy maloobchodnej predajne COOP - Jednota - funkčné a estetické zhodnotenie. Vypracovanie podnikateľského plánu a spracovanie projektového spisu. Vypracovanie technickej dokumentácie. Uskutočnenie rekonštrukčných prác.
Opatrenie 6.1.1.16	Aktivita	Rekonštrukcia budovy pohostinstva COOP - Jednota - funkčné a estetické zhodnotenie. Vypracovanie podnikateľského plánu a spracovanie projektového spisu. Vypracovanie technickej dokumentácie. Uskutočnenie rekonštrukčných prác.
Opatrenie 6.1.1.17	Aktivita	Nákup technológie pre výrobu dreveného nábytku - Lemork. Vypracovanie podnikateľského plánu a spracovanie projektového spisu. Obstaranie technológie.
Opatrenie 6.1.1.18	Aktivita	Nákup technológie pre výrobu drevených briek a uhlia na grilovanie - Alis Slovakia. Vypracovanie podnikateľského plánu a spracovanie projektového spisu. Obstaranie technológie.
Opatrenie 6.1.1.19	Aktivita	Zriadenie prevádzky na zlievarenskú činnosť - Metal Alloy. Vypracovanie podnikateľského plánu a spracovanie projektového spisu. Príprava priestorov. Obstaranie technológie.

Cieľ 6.1.2		Podpora tradičných odvetví priemyslu
Opatrenia 6.1.2.1	Aktivita	Zavádzanie nových technológií do súčasných výrobných prevádzok. Podpora podnikateľov zavádzajúcich výrobu na báze progresívnych technológií, pomoc pri získavaní nenávratných finančných prostriedkov zo Štrukturálnych fondov na tento účel.
Opatrenia 6.1.2.2	Aktivita	Podporovať rozvoj tých odvetví priemyslu, pre ktorých rozvoj sú v okolí obce vytvorené ideálne podmienky. Podpora rozvojových zámerov súkromnej sféry, ktoré sú v súlade s potrebami rozvoja obce a ktoré sú efektívne z pohľadu tvorby nových pracovných miest.
Opatrenia 6.1.2.3	Aktivita	Podpora výroby a podnikateľských subjektov, ktoré využívajú surovínové zdroje regiónu. Podpora spracovateľov miestnych surovín finančnými a nefinančnými opatreniami. Podpora rozvoja živnostenského podnikania, ktoré sa zameriava hlavne na využívanie miestnej surovínovej základne. Vytvorenie vhodného daňového prostredia pre uvedené podnikateľské subjekty.

6.2 TECHNICKÁ INFRAŠTRUKTÚRA

Strategický zámer

Rozvoj komplexnej infraštruktúry podporujúcej rozvoj obce a zohľadňujúcej rast kvality životného prostredia. Rozvoj infraštruktúry bude smerovať hlavne k jej rozšíreniu na potenciálne



priemyselné zóny v obci, ako aj na rekonštrukciu súčasnej infraštruktúry – vodovodnej, elektrickej, cestnej.

Cieľ 6.2.1 Rozvoj dopravnej infraštruktúry	
Opatrenie 6.2.1.1 Aktivity	Výstavba jednostranného chodníka popri hlavnej ceste III. triedy vedúcej cez obec. Vypracovanie technickej dokumentácie. Výstavba chodníka.
Opatrenie 6.2.1.2 Aktivity	Úprava miestnych komunikácií a výstavba chodníkov. Analýza súčasného stavu miestnych komunikácií. Vypracovanie technickej dokumentácie. Rekonštrukcia miestnych komunikácií.
Opatrenie 6.2.1.3 Aktivity	Budovanie miestnych cyklotrás. Vypracovanie technickej dokumentácie. Výstavba cyklotrás.
Opatrenie 6.2.1.4 Aktivity	Výstavba asfaltovej cesty k železničnej stanici. Vypracovanie technickej dokumentácie. Výstavba cesty.
Opatrenie 6.2.1.5 Aktivity	Výstavba zastávok SAD s nástupnou plochou. Výstavba zastávok SAD.
Opatrenie 6.2.1.6 Aktivity	Výstavba parkovacích plôch pri objektoch občianskej vybavenosti - Ocu, základná a materská škola, dom smútku, dom kultúry. Vypracovanie technickej dokumentácie. Výstavba parkovacích plôch.
Opatrenie 6.2.1.7 Aktivity	Krajnice komunikácií, ktoré sú v kontakte s tokmi a ich brehmi je nutné upraviť obrubníkmi tak aby zachytávali priame nečistoty narušajúce ekologický charakter. Vypracovanie technickej dokumentácie. Výstavba obrubníkov.

Cieľ 6.2.2 Rozvoj občianskej infraštruktúry	
Opatrenie 6.2.2.1 Aktivity	Rozšírenie intravilánu obce vzhľadom na potenciálnu výstavbu IBV, prípadne priemyselné zóny. Vypracovanie technickej dokumentácie. Príprava pozemkov a inžinierskych sietí.
Opatrenie 6.2.2.2 Aktivity	Výstavba vodojemu pre skupinový vodovod Komárany - Nižný Kručov - Merník - Čičava. Vypracovanie technickej dokumentácie. Výstavba vodojemu.
Opatrenie 6.2.2.3 Aktivity	Rekonštrukcia a rozšírenie verejného osvetlenia. Vypracovanie technickej dokumentácie a príprava projektového spisu. Rekonštrukcia a výstavba verejného osvetlenia v neosvetlenej časti obce a v priemyselnej časti obce.
Opatrenie 6.2.2.4 Aktivity	Výstavba splaškovej kanalizácie. Spracovanie technickej dokumentácie. Výber dodávateľa – verejná súťaž. Výkon pozemných prác. Výstavba kanalizácie.
Opatrenie 6.2.2.5 Aktivity	Úprava verejných plôch. Vypracovanie technickej dokumentácie a príprava projektového spisu. Úprava verejných plôch.
Opatrenie 6.2.2.6 Aktivity	Rekonštrukcia mostov a lávok. Vypracovanie technickej dokumentácie a príprava projektového spisu. Rekonštrukcia mostov a lávok.
Opatrenie 6.2.2.7 Aktivity	Výstavba dažďovej kanalizácie. Vypracovanie technickej dokumentácie a príprava projektového spisu. Výkon pozemných prác. Výstavba kanalizácie.



Opatrenie 6.2.2.8 Aktivity	Regulácia koryt miestneho potoka prechádzajúceho cez obec - Čičavka a Komarianka. Analýza súčasného stavu. Vypracovanie technickej dokumentácie. Spevnenie a regulácia koryt miestnych potokov.
Opatrenie 6.2.2.9 Aktivity	Realizácia kanalizačných prípojok verejných budov. Vypracovanie technickej dokumentácie a príprava projektového spisu. Výkon pozemných prác. Výstavba kanalizačných prípojok.
Opatrenie 6.2.2.10 Aktivity	Výstavba bezdrôtového rozhlasu. Spracovanie technickej dokumentácie. Výber dodávateľa – verejná súťaž. Inštalácia bezdrôtového rozhlasu.
Opatrenie 6.2.2.11 Aktivity	Úprava verejných plôch – centrálna časť obce - okolie obecného úradu. Vypracovanie technickej dokumentácie a príprava projektového spisu. Úprava verejných plôch.
Opatrenie 6.2.2.12 Aktivity	Rekonštrukcia obecného úradu, oplotenia a vstupnej časti. Spracovanie technickej dokumentácie. Výber dodávateľa výkonu rekonštrukčných prác. Realizácia rekonštrukčných prác – zateplenie budovy, výmena okien.
Opatrenie 6.2.2.13 Aktivity	Zabezpečenie vysokorýchlostného Internetu. Výber vhodného riešenia. Výber poskytovateľa Internetových služieb. Inštalácia zariadení a pripojenie domácností.
Opatrenie 6.2.2.14 Aktivity	Výstavba ČOV. Spracovanie technickej dokumentácie. Výber a úprava vhodného miesta. Výstavba ČOV a napojenie na kanalizačnú sieť.
Opatrenie 6.2.2.15 Aktivity	Úprava okolia v blízkosti domu smútku - rekonštrukcia oplotenia cintorína a chodníkov. Spracovanie technickej dokumentácie. Úprava okolia a výkon rekonštrukčných prác.
Opatrenie 6.2.2.16 Aktivity	Výsadba protieróznej zelene pozdĺž hlavných poľných komunikácií. Spracovanie technickej dokumentácie. Výsadba zelene.
Opatrenie 6.2.2.17 Aktivity	Výstavba objektov na ochranu pred prívalovými vodami – ochranné hrádze, priehrážky poldre a viacúčelové vodné nádrže na rieke Topľa, Čičavka a Komarianka. Spracovanie technickej dokumentácie. Výstavba protipovodňových objektov.
Opatrenie 6.2.2.18 Aktivity	Kultivácia a výsadba zelene v okolí občianskej vybavenosti. Spracovanie technickej dokumentácie. Výsadba zelene.
Opatrenie 6.2.2.19 Aktivity	Výrobné areály poľnohospodárskeho družstva a podnikateľskej výroby v obci oddeliť od obytných častí sídla sprievodnou, ochrannou a izolačnou zeleňou. Spracovanie technickej dokumentácie. Výsadba zelene.
Opatrenie 6.2.2.20 Aktivity	Kultivácia priestranstiev na vstupe do obce, osadenie informačných tabúl - v smere na Vranov nad Topľou a obec Jastrabie nad Topľou. Spracovanie technickej dokumentácie. Kultivácia priestranstva.
Opatrenie 6.2.2.21 Aktivity	Sprievodnú líniovú NDV pozdĺž ciest a miestnych komunikácií z ovocných stromov postupne nahraďiť novou drevitou (stromovou) a krovitou zeleňou z domácich drevín, pásy sprievodnej zelene a stromoradia realizovať v šírke min. 3,0 m. Spracovanie technickej dokumentácie. Výsadba zelene.
Opatrenie 6.2.2.22	Realizovať novú líniovú NDV a sprievodnú zeleň pozdĺž umelých vodných tokov a kanálov.



Aktivita	Spracovanie technickej dokumentácie. Výsadba zelene.
Opatrenie 6.2.2.23	Zriadenie verejného Internetu.
Aktivita	Inštalácia vysielačích a prijímacích antén. Pripojenie domácností.
Opatrenie 6.2.2.24	Rekonštrukcia prízemného objektu pri obecnom úrade - pre klubové účely.
Aktivita	Spracovanie technickej dokumentácie. Výber dodávateľa výkonu rekonštrukčných prác. Realizácia rekonštrukčných prác – zateplenie budovy, výmena okien.

6.3 ŽIVOTNÉ PROSTREDIE

Strategický zámer

Strategickým zámerom obce je nielen zachovanie existujúceho dobrého stavu životného prostredia a zvyšovania jeho kvality, ale aj eliminácia slabých stránok, neustála osвета, výchova a informovanosť o stave životného prostredia.

Cieľ 6.3.1 Nakladanie s komunálnym a drobným stavebným odpadom	
Opatrenie 6.3.1.1	V súlade s prijatými koncepciami zabezpečiť permanentné znižovanie podielu skladovanej časti odpadov, k čomu organizovať mobilné zbery textílií, kovového odpadu, viacvrstvových obalov nebezpečných odpadov.
Aktivita	Zvýšiť enviromentálne povedomie ľudí. Zabezpečenie zberného kontajneru 2 x ročne. Zabezpečenie zberu nebezpečných odpadov.
Opatrenie 6.3.1.2	Zabezpečiť separáciu komunálneho odpadu v celej obci.
Aktivita	Ekonomicky motivovať obyvateľstvo. Zabezpečiť požadované podmienky pre realizáciu separovaného zberu.
Opatrenie 6.3.1.3	Zabezpečiť likvidáciu čiernych skládok v obci.
Aktivita	Lokalizácia čiernych skládok. Likvidácia skládok.
Opatrenie 6.3.1.4	Výstavba obecného kompostoviska.
Aktivita	Vypracovanie technickej dokumentácie. Výber vhodnej lokality a výstavba kompostoviska.
Opatrenie 6.3.1.5	Výstavba zberného dvora pre separovaný zber a zriadiť separovaný zber.
Aktivita	Výstavba zberného dvora.

Cieľ 6.3.2 Informovanosť a poradenstvo	
Opatrenie 6.3.2.1	Spracovať koncepciu zabezpečenia informovanosti, poradenstva a prevencie v oblasti ŽP.
Aktivita	Trvale preferovať poradenstvo a prevenciu pred represiou. Vypracovanie koncepcie pre ochranu životného prostredia v obci. Prezentácia a šírenie osvedy v oblasti životného prostredia.

Cieľ 6.3.3 Ochrana a racionálne využívanie vôd	
---	--



Opatrenie 6.3.3.1	Zabezpečiť výstavbu kanalizačnej siete a spustenie čističky odpadových vôd, znížiť množstvo znečisťujúcich látok vo vypúšťaných odpadových vodách na limitovanú úroveň.
Aktivita	Výstavba kanalizačnej siete. Napojenie domácností. Spustenie ČOV.
Opatrenie 6.3.3.2	Zabezpečiť dostatok kvalitnej pitnej vody, minimalizovať straty vo vodovodných sieťach.
Aktivita	Údržba existujúcej vodovodnej siete. Pravidelný monitoring vodovodnej siete.
Opatrenie 6.3.3.3	Obnoviť prirodzené vodozádržné funkcie tokov a inundačných území (obnoviť staré korytá).
Aktivita	Rekultivácia existujúcich koryt vodných tokov v obci. Pravidelný monitoring.
Opatrenie 6.3.3.4	Výstavba vodojemu pre skupinový vodovod Komárany - Nižný Kručov - Merník - Čičava.
Aktivita	Vypracovanie technickej dokumentácie. Výstavba vodojemu.
Opatrenie 6.3.3.5	Zamedziť možnostiam znečistenia povrchových vôd firmami sídlacimi v areáli bývalého PD.
Aktivita	Pravidelný monitoring.
Opatrenie 6.3.3.6	Výstavba objektov na ochranu pred prívalovými vodami – ochranné hrádze, priehrázky poldre a viacúčelové vodné nádrže na rieke Topľa, Čičavka a Komarianka.
Aktivita	Spracovanie technickej dokumentácie. Výstavba protipovodňových objektov.

Cieľ 6.3.4	Ochrana ovzdušia
Opatrenie 6.3.4.1	Zabezpečiť zníženie produkovaných emisií hlavným zdrojom znečistenia – domácnosti.
Aktivita	Obmedziť spaľovanie fosílnych palív. Prechod na alternatívne zdroje vykurovania.

6.4 SOCIÁLNA OBLASŤ A ZDRAVOTNÍCTVO

Strategický zámer

Neustále rozvíjať širokú paletu sociálnych a zdravotných služieb poskytovaných v obci. Dbáť o ich dostupnosť, kvalitu a vzájomnú vyváženosť za účelom dosiahnutia dôstojných podmienok života všetkých kategórií obyvateľov obce.

Cieľ 6.4.1	Doplniť chýbajúcu infraštruktúru sociálnych zariadení v obci a zvýšiť ich kvalitu.
Opatrenie 6.4.1.1	Vybudovať/zriadiť zariadenie poskytujúce sociálne služby (dom opatrovateľskej služby, domov dôchodcov).
Aktivita	Výber vhodnej alternatívy zariadenia zariadenia. Vypracovanie technickej dokumentácie. Realizácia – výstavba / rekonštrukcia budovy pre zariadenie poskytujúce sociálne služby.
Opatrenie 6.4.1.2	Výstavba nájomných bytov.
Aktivita	Vypracovanie technickej dokumentácie. Výstavba nájomných bytov.
Opatrenie 6.4.1.3	Zriadenie chránených dielní v priestoroch terajšej materskej školy.
Aktivita	Vypracovanie technickej dokumentácie. Rekonštrukcia budovy a zabezpečenie interiérového zariadenia. Založenie neziskovej obecnej organizácie - chránenej dielne.

Cieľ 6.4.2	Zlepšiť úroveň poskytovania zdravotníckych a sociálnych služieb.
-------------------	---



Opatrenie 6.4.2.1	Zlepšenie úrovne poskytovania domácej ošetrovateľskej starostlivosti, rozšírenie jej služieb o poskytovanie rehabilitačných cvičení. Zvýšenie kvality poskytovaných služieb. Zvýšenie personálnych kapacít v prípade potreby.
Aktivita	
Opatrenie 6.4.2.2	Zabezpečiť aspoň raz mesačne poradňu v obci. Zabezpečenie personálnych kapacít. Zabezpečenie priestorov.
Aktivita	
Opatrenie 6.4.2.3	Zabezpečiť dostupnosť zdravotnej starostlivosti pre dospelých občanov. Zabezpečiť v súčinnosti s okresným mestom a spádovou obcou pre oblasť poskytovania zdravotníckych služieb ich maximálnu dostupnosť.
Aktivita	
Opatrenie 6.4.2.4	Zabezpečovať komplexnú zdravotnú starostlivosť o starých ľudí a dlhodobo chorých. Analýza dopytu po uvedených službách. Zabezpečenie personálnych kapacít, priestorov a finančných prostriedkov.
Aktivita	
Opatrenie 6.4.2.5	Zvýšiť úroveň poskytovaných sociálnych služieb. Zvýšenie kvality poskytovaných služieb. Zvýšenie personálnych kapacít v prípade potreby.
Aktivita	
Opatrenie 6.4.2.6	Podporiť služby pre marginalizované skupiny občanov a týrané ženy. Analýza dopytu po uvedených službách Zabezpečenie personálnych kapacít. Zabezpečenie priestorov.
Aktivita	
Opatrenie 6.4.2.7	Zlepšiť sociálne povedomie rómskeho etnika v obci. Pravidelná osвета v rôznych oblastiach života. Pravidelný monitoring.
Aktivita	
Opatrenie 6.4.2.8	Zriadenie klubu mladých. Príprava priestorového vybavenia. Príprava materiálneho vybavenia.
Aktivita	
Opatrenie 6.4.2.9	Zabezpečenie stravovania pre dôchodcov. Zabezpečenie priestorov. Obstaranie vnútorného vybavenia.
Aktivita	
Opatrenie 6.4.2.10	Zabezpečenie opatrovateľskej služby. Personálne a finančné zabezpečenie.
Aktivita	

6.5 ŠKOLSTVO A ŠPORT

Strategický zámer

Zabezpečenie všestranného rozvoja detí a mládeže. Zlepšenie technického stavu a vybavenia školy. V športe umožniť ponuku čo najširšej palety služieb, zabezpečiť čo najefektívnejšie a transparentné využitie verejných financií ku prospechu všetkých občanov obce. Podpora existujúcich športových podujatí, ako aj vytváranie vhodných podmienok pre rozvoj rôznych druhov športu nielen pre obyvateľov obce.

Cieľ 6.5.1 Budovanie a rozvoj školskej infraštruktúry.	
Opatrenie 6.5.1.1	Modernizovať a rekonštruovať budovu základnej školy. Výmena plastových okien. Zateplenie budovy. Výmena strešnej krytiny.
Aktivita	
Opatrenie 6.5.1.2	Modernizácia vnútorného vybavenia základnej školy. Výber vhodného dodávateľa. Nákup zariadení.
Aktivita	
Opatrenie 6.5.1.3	Rekonštrukcia sociálnych zariadení v budove základnej školy. Rekonštrukcia sociálnych zariadení.
Aktivita	
Opatrenie 6.5.1.4	Výbudovanie športového ihriska pre potreby základnej a materskej školy. Spracovanie technickej dokumentácie. Výber vhodnej lokality. Výstavba ihriska.
Aktivita	



Opatrenie 6.5.1.5 Aktivity	Premiestnenie materskej školy do priestorov základnej školy. Premiestnenie materskej školy.
Opatrenie 6.5.1.6 Aktivity	Rekonštrukcia jedálne a kuchyne pre potreby MŠ a ZŠ. Spracovanie technickej dokumentácie. Rekonštrukcia objektu a modernizácia vnútorného vybavenia.
Opatrenie 6.5.1.7 Aktivity	Zriadenie novej počítačovej učebne. Nákup výpočtovej techniky.

Cieľ 6.5.2. Trvalé skvalitňovanie vyváženej ponuky výkonnostného a rekreačného športu.	
Opatrenie 6.5.2.1 Aktivity	Výbudovanie športového areálu v obci - tenisové kurty, nohejbalové ihrisko. Výber lokality a spracovanie technickej dokumentácie. Výstavba areálu.
Opatrenie 6.5.2.2 Aktivity	Rekonštrukcia futbalového ihriska + príslušenstvo – šatne, tribúna, oplotenie. Spracovanie technickej dokumentácie. Rekonštrukcia futbalového ihriska.
Opatrenie 6.5.2.3 Aktivity	Výstavba cykloturistických trás. Spracovanie technickej dokumentácie. Výstavba trás.
Opatrenie 6.5.2.4 Aktivity	Výstavba športového ihriska pre potreby materskej školy a obyvateľov obce. Výstavba ihriska.
Opatrenie 6.5.2.5 Aktivity	Vytváranie materiálnych a finančných podmienok na rozvoj výkonnostného a rekreačného športu v obci. Zabezpečenie materiálno-technického a finančného vybavenia.
Opatrenie 6.5.2.6 Aktivity	Podpora organizácie športových podujatí regionálneho významu. Zabezpečenie personálnych kapacít. Zabezpečenie materiálno-technického a finančného vybavenia.
Opatrenie 6.5.2.7 Aktivity	Podpora športových aktivít zdravotne postihnutých občanov. Zabezpečenie materiálno-technického a finančného vybavenia.
Opatrenie 6.5.2.8 Aktivity	Podporovať talentovanú mládež. Zabezpečenie materiálno-technického a finančného vybavenia.
Opatrenie 6.5.2.9 Aktivity	Spolupracovať s občianskymi združeniami, inými právnickými a fyzickými osobami, pôsobiace v oblasti telesnej kultúry. Zabezpečenie personálnych kapacít.

6.6 KULTÚRA

Strategický zámer

Trvalé pôsobenie na kultúrne povedomie obyvateľov širokou paletou kultúrnych aktivít organizovaných externými subjektami. Existencia dôstojných priestorov pre kultúrne aktivity je povinnosť obce. Priebežná a kreatívna propagácia podujatí má vplyv na imidž obce a tým aj na cestovný ruch.

Cieľ 6.6.1	Zachovanie kultúrno-historického potenciálu obce a rozvoj kultúrnych, informačných a voľnočasových aktivít v nadväznosti na rozvoj cestovného ruchu na regionálnej a miestnej úrovni.
-------------------	--



Opatrenie 6.6.1.1	Výstavba pódia s tribúnou na uskutočňovanie kultúrnych podujatí - v blízkosti futbalového ihriska.
Aktivita	Úprava lokality. Výstavba tribúny s príslušenstvom.
Opatrenie 6.6.1.2	Rekonštrukcia tradičnej architektúry a zriadenie stálych expozícií z pôvodného štýlu života obyvateľov vo obci.
Aktivita	Výber vhodných objektov. Vyriešenie vlastníckych vzťahov. Rekonštrukcia a vybavenie expozície.
Opatrenie 6.6.1.3	Prepojiť obec so subjektami cestovného ruchu, agroturistiky.
Aktivita	Zabezpečenie personálnych kapacít.
Opatrenie 6.6.1.4	Budovanie remeselníckych dvorov.
Aktivita	Výber a rekonštrukcia vhodných budov na alokáciu remeselného dvora. Zabezpečenie personálnych kapacít. Materiálne zabezpečenie remeselných dvorov predmetmi s kultúrohistorickou hodnotou.
Opatrenie 6.6.1.5	Vybudovanie turistických a náučných trás pre žiakov, študentov, rodiny s deťmi, priemerných aj náročných klientov s využitím kultúro – historického, folklórneho aj prírodného bohatstva.
Aktivita	Zabezpečenie personálnych kapacít. Výber vhodných trás. Spracovanie technickej dokumentácie. Realizácia výstavby.
Opatrenie 6.6.1.6	Zachovanie a rozvoj ľudových tradícií (folklórny tanec, hudba a spev, ľudové remeslá, ľudový odev a doplnky, pôvodné bývanie a hospodárenie) a ich maximálne využitie v cestovnom ruchu a agroturistike.
Aktivita	Zabezpečenie priestorov, finančných a materiálnych prostriedkov.
Opatrenie 6.6.1.7	Rekonštrukcia domu kultúry – exteriéry (strecha, fasády, ...).
Aktivita	Vypracovanie technickej dokumentácie. Rekonštrukcia exteriérov.
Opatrenie 6.6.1.8	Rekonštrukcia interiérov domu kultúry.
Aktivita	Vypracovanie technickej dokumentácie. Rekonštrukcia interiérov.
Opatrenie 6.6.1.9	Podpora rozvoja kultúrnych aktivít a tradícií prostredníctvom rómskej mládeže.
Aktivita	Zabezpečenie vhodných priestorov v kultúrnom dome. Materiálne zabezpečenie.
Opatrenie 6.6.1.10	Organizovanie pravidelných kultúrnych podujatí – Deň obce, Hody, atď..
Aktivita	Personálne zabezpečenie.

Ciel' 6.6.2**Organizačné zabezpečenie**

Opatrenie 6.6.2.1	Spracovať kalendár kultúrnych podujatí na celý rok, tento priebežne aktualizovať. Rozšíriť žánrovú ponuku s orientáciou na hodnotný kultúrny prínos.
Aktivita	Personálne a finančné zabezpečenie. Spracovanie kalendár kultúrnych podujatí.

Ciel' 6.6.3**Propagácia v oblasti kultúry**

Opatrenie 6.6.3.1	Spracovať globálnu koncepciu „propagácie“ histórie obce v multimediálnej forme.
Aktivita	Personálne a finančné zabezpečenie. Spracovanie koncepcie v multimediálnej forme.
Opatrenie 6.6.3.2	Spracovať komplexný informačný bulletin o historickom vývoji a tradíciách obce pre školy aj subjekty cestovného ruchu.
Aktivita	Personálne a finančné zabezpečenie. Spracovanie bulletinu.
Opatrenie 6.6.3.3	Propagácia kultúry na Internete prostredníctvom www stránky obce.
Aktivita	Finančné zabezpečenie. Obsahová analýza www stránky. Priebežná aktualizácia www stránky.



6.7 CESTOVNÝ RUCH A PUBLIC RELATIONS

Strategický zámer

Budovať goodwill obce a dosiahnuť, aby sa stala strediskom cestovného ruchu v oblasti športu, kultúry a turistiky. Využiť prírodný potenciál, ktorý ponúka blízke aj širšie okolie obce.

Cieľ 6.8.1 Účinná propagácia obce.	
Opatrenie 6.8.1.1 Aktivita	Aktualizácia samostatnej www stránky obce. Finančné zabezpečenie. Obsahová analýza www stránky. Pribežná aktualizácia www stránky.
Opatrenie 6.8.1.2 Aktivita	Spracovať globálnu koncepciu propagácie obce v multimediálnej forme. Personálne a finančné zabezpečenie. Spracovanie koncepcie v multimediálnej forme.
Opatrenie 6.8.1.3 Aktivita	Spracovať koncepciu regionálnej spolupráce s okolitými turistickými lokalitami a domácimi i zahraničnými CK. Personálne a finančné zabezpečenie. Spracovanie koncepcie regionálnej spolupráce.
Cieľ 6.8.2 Rekreačno - relaxačné zázemie obce.	
Opatrenie 6.8.2.1 Aktivita	Výstavba športového areálu – tenisové kurty, Vypracovanie podnikateľského plánu. Vypracovanie technickej dokumentácie. Príprava pozemku. Výstavba športového areálu.
Opatrenie 6.8.2.2 Aktivita	Vybudovanie oddychovej zóny obce. Spracovanie technickej dokumentácie. Vybudovanie zóny.
Opatrenie 6.8.2.3 Aktivita	V súčinnosti s obcou Merník sprístupniť banské technické pamiatky na ťažbu rumelky (Potkania debra) – štôlne, banské mechanizmy – technické múzeum. Vypracovanie technickej dokumentácie. Rekonštrukcia technických pamiatok a štôlne. Výstavba obslužnej infraštruktúry.
Opatrenie 6.8.2.4 Aktivita	Turisticky prístupniť lokalitu - Luckovo – polykultúrne sídlisko z neolitu, mladšej doby bronzovej a včasného stredoveku (9. storočie). Vypracovanie technickej dokumentácie. Výstavba obslužnej infraštruktúry.
Opatrenie 6.8.2.5 Aktivita	Turisticky prístupniť lokalitu - Vyšná Roveň – lokalita súvisiaca s náleziskom v polohe Luckovo, osídlenie z neolitu, mladšej a neskorej doby bronzovej a včasného stredoveku (9. storočie). Vypracovanie technickej dokumentácie. Výstavba obslužnej infraštruktúry.
Opatrenie 6.8.2.6 Aktivita	Osadenie informačných tabúl v obci o archeologických náleziskách a technickom múzeu. Osadenie informačných tabúl.
Cieľ 6.8.3 Podpora podnikateľských aktivít v cestovnom ruchu.	
Opatrenie 6.8.3.1 Aktivita	Uzavrieť s podnikateľmi dohody o poskytovaní služieb v agroturistike a cestovnom ruchu a o propagovaní ich služieb obcou. Zabezpečenie personálnych kapacít.
Opatrenie 6.8.3.2 Aktivita	Podporovať podnikateľské subjekty, neziskové organizácie a inštitúcie pri získavaní finančných prostriedkov z grantov a fondov EÚ. Zabezpečenie personálnych kapacít.



7 MERATEĽNÉ INDIKÁTORY

Monitorovanie Programu hospodárskeho a sociálneho rozvoja obce Komárany sa vykonáva na základe súboru indikátorov priradených k jednotlivým cieľom a opatreniam (ktoré môžu byť priebežne konkretizované). Indikátory podporujú oprávnenosť verejných výdavkov na jednotlivé opatrenia a zároveň preukazujú ekonomickú účinnosť realizovaných verejných výdavkov. Indikátory budú zároveň základným faktorom pri tvorbe kritérií na čerpanie finančnej podpory z regionálneho rozvojového fondu.

7.1 HOSPODÁRSTVO A VEDECKO-TECHNICKÝ ROZVOJ

Ciele a opatrenia		Merateľné indikátory
Cieľ 6.1.1	Podpora malého a stredného podnikania zo strany obce.	
Opatrenie 6.1.1.1	Spracovať stratégiu podpory podnikania a zvýšenia informovanosti o možnostiach podpory zo strany obce, VÚC, štátu a EÚ.	počet vypracovaných stratégií, počet informovaných subjektov, počet podporených subjektov,
Opatrenie 6.1.1.2	Vytvorenie ekonomických a technických podmienok pre výstavbu priemyselnej zóny v obci - príprava územia a realizácia infraštruktúry.	objem preinvestovaných prostriedkov v SKK, počet novozaložených podnikov, počet novovytvorených pracovných miest,
Opatrenie 6.1.1.3	Vymedziť prenajímateľné obecné priestory pre potrebné služby a remeselné dielne.	m ² zrekonštruovaných plôch pre remeselné dielne, počet novovytvorených pracovných miest, objem vyprodukovanej produkcie v SKK za rok,
Opatrenie 6.1.1.4	Vypracovať postup podpory, výučby a rozvoja tradičných remesiel v obci.	výška prostriedkov prerozdelená v rámci podpory, počet vyškolených remeselníkov, počet novovytvorených pracovných miest,
Opatrenie 6.1.1.5	Zvýšenie kapacít informačných a poradenských služieb a podpora vzdelávania firiem.	počet informovaných subjektov, výška prostriedkov preinvestovaných do zlepšenia informovanosti,
Opatrenie 6.1.1.6	Podpora budovania kooperačných sietí malých a stredných firiem.	počet nových založených podnikateľských subjektov, počet novovytvorených pracovných miest, ekonomická aktivita obce, miera nezamestnanosti v obci,
Opatrenie 6.1.1.7	Podporovanie zavádzania remeselníckych dielní pre remeslá, ktoré sú pre obec typické.	počet nových založených podnikateľských subjektov, počet novovytvorených pracovných miest, objem vyprodukovaného tovaru/služieb v SKK za rok,
Opatrenie 6.1.1.8	Rekonštrukcia existujúcej zastaralej priemyselnej zóny, s dôrazom na zavádzanie nových technológií.	objem preinvestovaných SKK, zvýšenie produktivity, počet pracovných miest udržaných v dôsledku investícií do moderných technológií,
Opatrenie 6.1.1.9	Zakladanie malých a stredných podnikov s majetkovou účasťou obce.	počet nových založených podnikateľských subjektov, počet novovytvorených pracovných miest, ekonomická aktivita obce, miera nezamestnanosti v obci, objem vyprodukovaného HDP v dôsledku finančnej podpory MSP,
Opatrenie 6.1.1.10	Rekonštrukcia areálu bývalého poľnohospodárskeho družstva.	objem preinvestovaných SKK, zvýšenie produktivity, zvýšenie objemu produkcie v SKK, počet pracovných miest udržaných v dôsledku investícií do moderných technológií,
Opatrenie 6.1.1.11	Obstaranie technológie pre podnikateľské subjekty podnikajúce v areály bývalého poľnohospodárskeho družstva.	zvýšenie produktivity, objem vyprodukovaného HDP v SKK, počet novovytvorených pracovných miest, objem vyprodukovaného HDP v SKK, počet novovytvorených pracovných miest,
Opatrenie 6.1.1.12	Rekonštrukcia infraštruktúry areálu bývalého poľnohospodárskeho družstva.	objem preinvestovaných SKK, zvýšenie produktivity, zvýšenie objemu produkcie v SKK, počet pracovných miest udržaných v dôsledku investícií do moderných technológií,



Opatrenie 6.1.1.13	Rekonštrukcia budov a hál v areáli bývalého hospodárskeho dvora.	objem preinvestovaných SKK, zvýšenie produktivity, zvýšenie objemu produkcie v SKK, počet pracovných miest udržaných v dôsledku investícií do moderných technológií,
Opatrenie 6.1.1.14	Výstavba malej vodnej elektrárne na rieke Topľa.	kW vyprodukovanej elektrickej energie, počet novovytvorených pracovných miest, objem vyprodukovaného HDP v SKK,
Opatrenie 6.1.1.15	Rekonštrukcia budovy maloobchodnej predajne COOP - Jednota - funkčné a estetické zhodnotenie.	objem preinvestovaných SKK, počet nových pracovných miest,
Opatrenie 6.1.1.16	Rekonštrukcia budovy pohostinstva COOP - Jednota - funkčné a estetické zhodnotenie.	objem preinvestovaných SKK, počet nových pracovných miest,
Opatrenie 6.1.1.17	Nákup technológie pre výrobu dreveného nábytku - Lemork.	objem preinvestovaných SKK, zvýšenie produktivity, zvýšenie objemu produkcie v SKK, počet pracovných miest udržaných v dôsledku investícií do moderných technológií,
Opatrenie 6.1.1.18	Nákup technológie pre výrobu drevených brieket a uhlia na grilovanie - Alis Slovakia.	objem preinvestovaných SKK, zvýšenie produktivity, zvýšenie objemu produkcie v SKK, počet pracovných miest udržaných v dôsledku investícií do moderných technológií,
Opatrenie 6.1.1.19	Zriadenie prevádzky na zlievarenskú činnosť - Metal Alloy.	objem preinvestovaných SKK, zvýšenie objemu produkcie v SKK, počet nových pracovných miest, celkový objem produkcie v SKK,

Ciele a opatrenia		Merateľné indikátory
Cieľ 6.1.2	Podpora tradičných odvetví priemyslu	
Opatrenia 6.1.2.1	Zavádzanie nových technológií do súčasných výrobných prevádzok.	zvýšenie poľnohospodárskej produkcie, zvýšenie konkurencieschopnosti produkcie, zvýšenie tržieb z produkcie, počet zachovaných pracovných miest,
Opatrenia 6.1.2.2	Podporovať rozvoj tých odvetví priemyslu, pre ktorých rozvoj sú v okolí obce vytvorené ideálne podmienky – hlavne stavebný priemysel.	výška investícií v SKK, počet nových pracovných miest, zvýšenie tvorby HDP v SKK, tržby z predaja produkcie,
Opatrenia 6.1.2.3	Podpora výroby a podnikateľských subjektov, ktoré využívajú surovinové zdroje regiónu.	počet podporených podnikateľských subjektov, počet nových pracovných miest, tržby z predaja produkcie,

7.2 TECHNICKÁ INFRAŠTRUKTÚRA

Ciele a opatrenia		Merateľné indikátory
Cieľ 6.2.1	Rozvoj dopravnej infraštruktúry	
Opatrenie 6.2.1.1	Výstavba jednostranného chodníka popri hlavnej ceste III. triedy vedúcej cez obec.	km novovybudovanej komunikácie, počet nových návštevníkov, hustota dopravy,
Opatrenie 6.2.1.2	Úprava miestnych komunikácií a výstavba chodníkov.	km novovybudovanej komunikácie, km novovybudovaných chodníkov,
Opatrenie 6.2.1.3	Budovanie miestnych cyklotrás.	km vybudovaných cyklotrás,
Opatrenie 6.2.1.4	Výstavba asfaltovej cesty k železničnej stanici.	km novovybudovanej komunikácie, km novovybudovaných chodníkov,
Opatrenie 6.2.1.5	Výstavba zastávok SAD s nástupnou plochou.	počet vybudovaných zastávok SAD,
Opatrenie 6.2.1.6	Výstavba parkovacích plôch pri objektoch občianskej vybavenosti - OčÚ, základná a materská škola, dom smútku, dom kultúry.	počet nových parkovacích plôch,
Opatrenie 6.2.1.7	Krajnice komunikácií, ktoré sú v kontakte s tokmi a ich brehmi je nutné upraviť obrubníkmi tak aby zachytávali priame nečistoty narušajúce ekologický charakter.	km novovyupravenej komunikácie, počet nových pracovných miest,



Ciele a opatrenia		Merateľné indikátory
Cieľ 6.2.2	Rozvoj občianskej infraštruktúry	
Opatrenie 6.2.2.1	Rozšírenie intravilánu obce vzhľadom na potenciálnu výstavbu IBV, prípadne priemyselné zóny.	m ² upravených plôch pre IBV,
Opatrenie 6.2.2.2	Výstavba vodojemu pre skupinový vodovod Komárany - Nižný Kručov - Merník - Čičava.	Zvýšenie kapacity v %, objem vodojemu v m ³ ,
Opatrenie 6.2.2.3	Rekonštrukcia a rozšírenie verejného osvetlenia.	osvetlenie obce v %, zníženie spotreby elektrickej energie v dôsledku rekonštrukcie verejného osvetlenia,
Opatrenie 6.2.2.4	Výstavba splaškovej kanalizácie.	počet novopripojených domácností, km novovybudovanej kanalizačnej siete, m ³ odvedenej splaškovej vody,
Opatrenie 6.2.2.5	Úprava verejných plôch.	m ² upravených verejných plôch, ks vysadených nových okrasných krovín a stromov,
Opatrenie 6.2.2.6	Rekonštrukcia mostov a lávok.	počet zrekonštruovaných mostov, počet zrekonštruovaných lávok,
Opatrenie 6.2.2.7	Výstavba dažďovej kanalizácie.	počet novopripojených domácností, km novovybudovanej kanalizačnej siete, m ³ odvedenej zrážkovej vody,
Opatrenie 6.2.2.8	Regulácia korýt miestneho potoka prechádzajúceho cez obec Čičava, Komárňanka.	km zregulovaných a upravených korýt miestnych tokov,
Opatrenie 6.2.2.9	Realizácia kanalizačných prípojkov verejných budov.	počet novopripojených domácností, km novovybudovanej kanalizačnej siete, m ³ odvedenej splaškovej vody,
Opatrenie 6.2.2.10	Výstavba bezdrôtového rozhlasu.	informovanosť obce v %, počet novonainštalovaných reproduktorov,
Opatrenie 6.2.2.11	Úprava verejných plôch – centrálna časť obce - okolie obecného úradu.	m ² upravených verejných plôch, počet nových lavíc pre oddych, počet nových návštevníkov,
Opatrenie 6.2.2.12	Rekonštrukcia obecného úradu, oplotenia a vstupnej časti.	Zníženie koeficientu prestupu tepla, m ² zrekonštruovanej strešnej krytiny, m ² zrekonštruovanej podlahovej krytiny, m ² upravených verejných plôch,
Opatrenie 6.2.2.13	Zabezpečenie vysokorychlostného Internetu.	počet novopripojených domácností, počet pripojených podnikateľských subjektov,
Opatrenie 6.2.2.14	Výstavba ČOV.	Počet napojených domácností, Objem vyčistenej splaškovej vody,
Opatrenie 6.2.2.15	Úprava okolia v blízkosti domu smútku - rekonštrukcia oplotenia cintorína a chodníkov.	m ² upravených verejných plôch, počet nových pracovných miest, počet nových osadených lavičiek, počet novovysadených stromov a krovín,
Opatrenie 6.2.2.16	Výsadba protieróznej zelene pozdĺž hlavných poľných komunikácií.	počet vysadených krov a drevín,
Opatrenie 6.2.2.17	Výstavba objektov na ochranu pred prívalovými vodami – ochranné hrádze, priehrázky poldre a viacúčelové vodné nádrže na rieke Topľa, Komárňanka a Čičava.	km vybudovaných protipovodňových hrádz, zvýšenie prietoku rieky a potokov v %,
Opatrenie 6.2.2.18	Kultivácia a výsadba zelene v okolí občianskej vybavenosti.	počet vysadených krov a drevín,
Opatrenie 6.2.2.19	Výrobné areály poľnohospodárskeho družstva a podnikateľskej výroby v obci oddeliť od obytných častí sídla sprievodnou, ochrannou a izolačnou zeleňou.	počet vysadených krov a drevín,
Opatrenie 6.2.2.20	Kultivácia priestranstiev na vstupe do obce, osadenie informačných tabúl - v smere na Vranov nad Topľou a obec Jastrabie nad Topľou.	počet vysadených krov a drevín, m ² upravených verejných plôch,
Opatrenie 6.2.2.21	Sprievodnú líniovú NDV pozdĺž ciest a miestnych komunikácií z ovocných stromov postupne nahradiť novou drevitou (stromovou) a krovitou zeleňou z domácich drevín, pásy sprievodnej zelene a stromoradia realizovať v šírke min. 3,0 m.	počet vysadených krov a drevín, m ² upravených verejných plôch



Opatrenie 6.2.2.22	Realizovať novú líniovú NDV a sprievodnú zeleň pozdĺž umelých vodných tokov a kanálov.	počet vysadených krov a drevín, m ² upravených verejných plôch
Opatrenie 6.2.2.23	Zriadenie verejného Internetu.	počet pripojených domácností, objem stiahnutých dát, počet hodín pripojenia,
Opatrenie 6.2.2.24	Rekonštrukcia prízemného objektu pri obecnom úrade - pre klubové účely.	Zníženie koeficientu prestupu tepla, m ² zrekonštruovanej strešnej krytiny, m ² zrekonštruovanej podlahovej krytiny,

7.3 ŽIVOTNÉ PROSTREDIE

Ciele a opatrenia		Merateľné indikátory
Cieľ 6.3.1	Nakladanie s komunálnym a drobným stavebným odpadom	
Opatrenie 6.3.1.1	V súlade s prijatými koncepciami zabezpečiť permanentné znižovanie podielu skladovanej časti odpadov, k čomu organizovať mobilné zbery textílií, kovového odpadu, viacvrstvových obalov nebezpečných odpadov.	zníženie odpadov v tonách, SKK zo separovaného odpadu,
Opatrenie 6.3.1.2	Zabezpečiť separáciu komunálneho odpadu v celej obci.	objem vyseparovaného odpadu v tonách, SKK zo separovaného odpadu,
Opatrenie 6.3.1.3	Zabezpečiť likvidáciu čiernych skládok v obci.	m ³ rekultivovanej plochy čiernych skládok,
Opatrenie 6.3.1.4	Výstavba obecného kompostoviska.	Objem uskladneného odpadu v tonách,
Opatrenie 6.3.1.5	Výstavba zberného dvora pre separovaný zber a zriadiť separovaný zber.	Objem separovaného odpadu v tonách, počet nových pracovných miest, objem vyprodukovaného HDP v SKK,

Ciele a opatrenia		Merateľné indikátory
Cieľ 6.3.2	Informovanosť a poradenstvo	
Opatrenie 6.3.2.1	Spracovať koncepciu zabezpečenia informovanosti, poradenstva a prevencie v oblasti ŽP. Trvale preferovať poradenstvo a prevenciu pred represiou.	počet vypracovaných koncepcií, počet poučených subjektov,

Ciele a opatrenia		Merateľné indikátory
Cieľ 6.3.3	Ochrana a racionálne využívanie vôd	
Opatrenie 6.3.3.1	Zabezpečiť výstavbu kanalizačnej siete a spustenie čističky odpadových vôd, znížiť množstvo znečisťujúcich látok vo vypúšťaných odpadových vodách na limitovanú úroveň.	m ³ vyčistenej splaškovej vody prostredníctvom ČOV, m ³ odvedenej splaškovej vody kanalizáciou, bm novovybudovanej kanalizačnej siete, počet novopripojených domácností,
Opatrenie 6.3.3.2	Zabezpečiť dostatok kvalitnej pitnej vody, minimalizovať straty vo vodovodných sieťach.	počet porúch vodovodnej infraštruktúry,
Opatrenie 6.3.3.3	Obnoviť prirodzené vodozádržné funkcie tokov a inundačných území (obnoviť staré korytá).	bm obnovených starých koryt,
Opatrenie 6.3.3.4	Výstavba vodojemu pre skupinovú vodovod Komárany - Nižný Kručov - Merník - Čičava.	Zvýšenie kapacity v %, objem vodojemu v m ³ ,
Opatrenie 6.3.3.5	Zamedziť možnostiam znečistenia povrchových vôd firmami sídlacimi v areáli bývalého PD.	Počet odhalených incidentov, Objem uchránených prírodných hodnôt v SKK,
Opatrenie 6.3.3.6	Výstavba objektov na ochranu pred prívalovými vodami – ochranné hrádze, priehrázky poldre a viacúčelové vodné nádrže na rieke Topľa, Komarnianka a Čičava.	km vybudovaných protipovodňových hrádz, zvýšenie prietoku rieky a potokov v %,

Ciele a opatrenia		Merateľné indikátory
Cieľ 6.3.4	Ochrana ovzdušia	
Opatrenie 6.3.4.1	Zabezpečiť zníženie produkovaných emisií hlavným zdrojom znečistenia – domácnosti.	Počet domácností s vykurovaním alternatívnymi zdrojmi energie,



7.4 SOCIÁLNA OBLASŤ A ZDRAVOTNÍCTVO

Ciele a opatrenia		Merateľné indikátory
Cieľ 6.4.1	Doplniť chýbajúcu infraštruktúru sociálnych zariadení v obci a zvýšiť ich kvalitu.	
Opatrenie 6.4.1.1	Vybudovať/zriaďovať zariadenie poskytujúce sociálne služby (dom opatrovateľskej služby, domov dôchodcov).	Počet nových sociálnych služieb, m ² plochy pre zariadenie sociálnych služieb,
Opatrenie 6.4.1.2	Výstavba nájomných bytov.	počet bytových jednotiek, celková obytná plocha v m ² ,
Opatrenie 6.4.1.3	Zriadenie chránených dielní v priestoroch terajšej materskej školy.	počet novovytvorených pracovných miest pre marginalizované skupiny, objem vyprodukovaného HDP v SKK,

Ciele a opatrenia		Merateľné indikátory
Cieľ 6.4.2	Zlepšiť úroveň poskytovania zdravotníckych a sociálnych služieb.	
Opatrenie 6.4.2.1	Zlepšenie úrovne poskytovania domácej ošetrovateľskej starostlivosti, rozšírenie jej služieb o poskytovanie rehabilitačných cvičení.	počet ošetrovaných pacientov,
Opatrenie 6.4.2.2	Zabezpečiť aspoň raz mesačne poradňu v obci.	počet informovaných pacientov,
Opatrenie 6.4.2.3	Zabezpečiť dostupnosť zdravotnej starostlivosti pre dospelých občanov.	zlepšenie dostupnosti v čase, zvýšenie počtu ošetrovaných pacientov,
Opatrenie 6.4.2.4	Zabezpečovať komplexnú zdravotnú starostlivosť o starých ľudí a dlhodobo chorých.	počet ošetrovaných pacientov,
Opatrenie 6.4.2.5	Zvýšiť úroveň poskytovaných sociálnych služieb.	zvýšenie kvality poskytovanej služby cez index spokojnosti,
Opatrenie 6.4.2.6	Podporiť služby pre marginalizované skupiny občanov a týrané ženy.	počet novoposkytovaných služieb, počet nových zákazníkov,
Opatrenie 6.4.2.7	Zlepšiť sociálne povedomie rómskeho etnika v obci.	počet informovaných rómov,
Opatrenie 6.4.2.8	Zriadenie klubu mladých.	Počet členov klubu, Počet uskutočnených pravidelných podujatí,
Opatrenie 6.4.2.9	Zabezpečenie stravovania pre dôchodcov.	kapacita zariadenie v osobách, počet stálych stravníkov, počet novovytvorených pracovných miest, počet vydaných jedál denne,
Opatrenie 6.4.2.10	Zabezpečenie opatrovateľskej služby.	počet opatrovaných osôb, počet novovytvorených pracovných miest,

7.5 ŠKOLSTVO A ŠPORT

Ciele a opatrenia		Merateľné indikátory
Cieľ 6.5.1	Budovanie a rozvoj školskej infraštruktúry.	
Opatrenie 6.5.1.1	Modernizovať a rekonštruovať budovu základnej školy a materskej školy.	zníženie koeficientu prestupu tepla, m ² zrekonštruovanej strešnej krytiny, m ² zrekonštruovanej podlahovej krytiny,
Opatrenie 6.5.1.2	Modernizácia vnútorného vybavenia základnej školy.	zlepšenie materiálneho vybavenia,
Opatrenie 6.5.1.3	Rekonštrukcia sociálnych zariadení v budove základnej školy.	Zvýšenie kapacity zariadení, m ² zrekonštruovanej podlahovej krytiny,
Opatrenie 6.5.1.4	Vybudovanie športového ihriska pre potreby základnej a materskej školy.	m ² vybudovaných ihrísk,
Opatrenie 6.5.1.5	Premiestnenie materskej školy do priestorov základnej školy.	m ² nových priestorov na vyučovanie, počet nových vyučovacích miestností, počet žiakov materskej školy,
Opatrenie 6.5.1.6	Rekonštrukcia jedálne a kuchyne pre potreby MŠ a ZŠ.	počet vydaných jedál, priemerný počet stravníkov, počet nových pracovných síl, celková kapacita stravovacieho zariadenia v osobách,
Opatrenie 6.5.1.7	Zriadenie novej počítačovej učebne.	počet žiakov v ZŠ, využiteľnosť zariadení v hodinách / rok, zlepšenie výchovno - vzdelávacích výsledkov v %, počet nových PC,



Ciele a opatrenia		Merateľné indikátory
Cieľ 6.5.2.	Trvalé skvalitňovanie vyváženej ponuky výkonnostného a rekreačného športu.	
Opatrenie 6.5.2.1	Vybudovanie športového areálu v obci - tenisové kurty, nohejbalové ihrisko.	m ² vybudovaných ihrísk, počet nových návštevníkov obce, počet novovytvorených pracovných miest,
Opatrenie 6.5.2.2	Rekonštrukcia futbalového ihriska + príslušenstvo – šatne, tribúna, oplatenie.	Počet nových návštevníkov obce, Využitie kapacít ihriska, Počet odohraných zápasov za rok, Počet aktívnych hráčov, Počet pasívnych hráčov v obci,
Opatrenie 6.5.2.3	Výstavba cykloturistických trás.	km vybudovaných trás,
Opatrenie 6.5.2.4	Výstavba športového ihriska pre potreby materskej školy a obyvateľov obce.	m ² vybudovaných ihrísk,
Opatrenie 6.5.2.5	Vytváranie materiálnych a finančných podmienok na rozvoj výkonnostného a rekreačného športu v obci.	SKK vyčlenených na šport,
Opatrenie 6.5.2.6	Podpora organizácie športových podujatí regionálneho významu.	SKK vyčlenených na podporu športu, počet podporených podujatí,
Opatrenie 6.5.2.7	Podpora športových aktivít zdravotne postihnutých občanov.	počet podporených zdravotne postihnutých,
Opatrenie 6.5.2.8	Podporovať talentovanú mládež.	počet podporených osôb, SKK na podporu športu,
Opatrenie 6.5.2.9	Spolupracovať s občianskymi združeniami, inými právnickými a fyzickými osobami, pôsobiace v oblasti telesnej kultúry.	počet spolupracujúcich FO a PO,

7.6 KULTÚRA

Ciele a opatrenia		Merateľné indikátory
Cieľ 6.6.1	Zachovanie kultúrno-historického potenciálu obce a rozvoj kultúrnych, informačných a voľnočasových aktivít v nadväznosti na rozvoj cestovného ruchu na regionálnej a miestnej úrovni.	
Opatrenie 6.6.1.1	Výstavba pódia s tribúnou na uskutočňovanie kultúrnych podujatí - v blízkosti futbalového ihriska.	počet podujatí, počet návštevníkov podujatí,
Opatrenie 6.6.1.2	Rekonštrukcia tradičnej architektúry a zriadenie stálych expozícií z pôvodného štýlu života obyvateľov vo obci.	počet zriadených expozícií, počet návštevníkov expozície,
Opatrenie 6.6.1.3	Prepojiť obec so subjektami cestovného ruchu, agroturistiky.	počet uzatvorených kontraktov, počet kontaktov,
Opatrenie 6.6.1.4	Budovanie remeselníckych dvorov.	počet remeselníckych dvorov, počet návštevníkov, objem vyrobenej produkcie,
Opatrenie 6.6.1.5	Vybudovanie turistických a náučných trás pre žiakov, študentov, rodiny s deťmi, priemerných aj náročných klientov s využitím kultúrno – historického, folklórneho aj prírodného bohatstva.	km vybudovaných turistických trás, počet návštevníkov,
Opatrenie 6.6.1.6	Zachovanie a rozvoj ľudových tradícií (folklórny tanec, hudba a spev, ľudové remeslá, ľudový odev a doplnky, pôvodné bývanie a hospodárenie) a ich maximálne využitie v cestovnom ruchu a agroturistike.	počet zorganizovaných podujatí, počet návštevníkov podujatí,
Opatrenie 6.6.1.7	Rekonštrukcia domu kultúry – exteriéry (strecha, fasády, ...).	zníženie koeficientu prestupu tepla, m ² zrekonštruovanej strešnej krytiny, m ² zrekonštruovanej podlahovej krytiny,
Opatrenie 6.6.1.8	Rekonštrukcia interiérov domu kultúry.	m ² zrekonštruovanej podlahovej krytiny, kapacita zariadenia, počet organizovaných kultúrnych podujatí,
Opatrenie 6.6.1.9	Podpora rozvoja kultúrnych aktivít a tradícií prostredníctvom rómskej mládeže	počet podujatí doma i v zahraničí, počet zapojených rómov,



Opatrenie 6.6.1.10	Organizovanie pravidelných kultúrnych podujatí – Deň obce, Hody, atď..	počet podujatí, počet návštevníkov podujatí,
--------------------	--	---

Ciele a opatrenia		Merateľné indikátory
Cieľ 6.6.2	Organizačné zabezpečenie	
Opatrenie 6.6.2.1	Spracovať kalendár kultúrnych podujatí na celý rok, tento priebežne aktualizovať. Rozšíriť žánrovú ponuku s orientáciou na hodnotný kultúrny prínos.	počet vytlačených a distribuovaných publikácií, zvýšenie návštevnosti kultúrnych podujatí,

Ciele a opatrenia		Merateľné indikátory
Cieľ 6.6.3	Propagácia v oblasti kultúry	
Opatrenie 6.6.3.1	Spracovať globálnu koncepciu „propagácie“ histórie obce v multimediálnej forme.	počet vytlačených a distribuovaných publikácií, zvýšenie návštevnosti obce,
Opatrenie 6.6.3.2	Spracovať komplexný informačný bulletin o historickom vývoji a tradíciách obce pre školy aj subjekty cestovného ruchu.	počet vytlačených a distribuovaných publikácií, zvýšenie návštevnosti obce,
Opatrenie 6.6.3.3	Propagácia kultúry na Internete prostredníctvom www stránky obce.	počet prístupov na www,

7.6 CESTOVNÝ RUCH A PUBLIC RELATIONS

Ciele a opatrenia		Merateľné indikátory
Cieľ 6.8.1	Účinná propagácia obce.	
Opatrenie 6.8.1.1	Vytvorenie samostatnej www stránky obce.	počet prístupov na www,
Opatrenie 6.8.1.2	Spracovať globálnu koncepciu propagácie obce v multimediálnej forme.	počet vytlačených a distribuovaných publikácií, zvýšenie návštevnosti obce,
Opatrenie 6.8.1.3	Spracovať koncepciu regionálnej spolupráce s okolitými turistickými lokalitami a domácimi i zahraničnými CK.	počet oslovených CR, počet vypracovaných koncepcií,

Ciele a opatrenia		Merateľné indikátory
Cieľ 6.8.2	Rekreačno - relaxačné zázemie obce.	
Opatrenie 6.8.2.1	Výstavba športového areálu – tenisové kurty,	m ² vybudovaných ihrísk, počet nových návštevníkov obce, počet novovytvorených pracovných miest,
Opatrenie 6.8.2.2	Vybudovanie oddychovej zóny obce.	m ² oddychových zón, počet návštevníkov,
Opatrenie 6.8.2.3	V súčinnosti s obcou Merník sprístupniť banské technické pamiatky na ťažbu rumelky (Potkania debra) – štôlna, banské mechanizmy – technické múzeum.	počet novovytvorených pracovných miest, objem vyprodukovaného HDP v SKK, SKK z predaja služieb, Počet nových návštevníkov obce, počet nových expozícií,
Opatrenie 6.8.2.4	Turisticky prístupniť lokalitu - Luckovo – polykultúrne sídlisko z neolitu, mladšej doby bronzovej a včasného stredoveku (9. storočie).	počet novovytvorených pracovných miest, objem vyprodukovaného HDP v SKK, SKK z predaja služieb, Počet nových návštevníkov obce, počet nových expozícií,
Opatrenie 6.8.2.5	Turisticky prístupniť lokalitu - Vyšná Roveň – lokalita súvisiaca s náleziskom v polohe Luckovo, osídlenie z neolitu, mladšej a neskorej doby bronzovej a včasného stredoveku (9. storočie).	počet novovytvorených pracovných miest, objem vyprodukovaného HDP v SKK, SKK z predaja služieb, Počet nových návštevníkov obce, počet nových expozícií,
Opatrenie 6.8.2.5	Osadenie informačných tabúl v obci o archeologických náleziskách a technickom múzeu.	počet inštalovaných tabúl,

**8 FINANČNÝ PLÁN PROGRAMU**

Jednou z kľúčových otázok pre realizáciu programu rozvoja kraja je schopnosť obce v priebehu jeho realizácie zaistiť zdroje potrebné na jeho financovanie. Tieto zdroje vznikajú vo viacerých sférach – v súkromnom sektore, verejnej správe, ide tiež o zdroje zahraničné, najmä o prostriedky Európskej únie. Dôležitým zdrojom budú, po dokončení reformy verejnej správy a uskutočnení daňovej reformy, vlastné prostriedky. V dôsledku neexistencie nevyhnutných podkladových údajov pre stanovenie finančného rámca, v ktorom by sa mal program rozvoja v strednodobom horizonte pohybovať, je výška prostriedkov potrebná na realizáciu jednotlivých opatrení a aktivít stanovená len orientačne. Táto časť sa bude konkretizovaná v závislosti od reálneho čerpania finančných príspevkov zo štrukturálnych fondov, možností obecného rozpočtu atď..

Vychádzajúc z vyššie zadefinovaných cieľov, priorít a opatrení a na základe auditu pripravovaných projektových zámerov v režii samosprávy, podnikateľskej sféry či neziskových a iných organizácií bol vypracovaný plán realizácie programu. Definuje, z akých prostriedkov by sa mali tieto zábery realizovať, kto by mal byť žiadateľ, určuje predpokladané časové rámce

8.1 HOSPODÁRSTVO A VEDECKO-TECHNICKÝ ROZVOJ

Strategický zámer				
Zlepšiť podmienky pre rozvoj podnikateľských aktivít, s dôrazom na zvýšenie úrovne zamestnanosti a úrovne a kvality služieb pre obyvateľov obce. V oblasti priemyslu je potrebné okrem zachovania stabilných prvkov výroby všetkými možnými opatreniami podporovať vytváranie nových pracovných príležitostí.				
Cieľ 6.1.1	Podpora malého a stredného podnikania zo strany obce			
Opatrenie 6.1.1.1	Spracovať stratégiu podpory podnikania a zvýšenia informovanosti o možnostiach podpory zo strany obce, VÚC, štátu a EÚ.			
		Predpokladaný rozpočet	Zdroje financovania	Oprávnení žiadatelia
Aktivity	Vypracovanie analýzy možností rozvoja podnikateľských aktivít v obci.	12	rozpočet obce, ŠF EÚ	podnikateľské subjekty, obec
	Analýza a priebežná aktualizácia verejných výdavkových programov pre podporu podnikania.	15	rozpočet obce	podnikateľské subjekty, obec
	Prezentácia foriem podpory podnikateľských subjektov zo strany obce.	podľa potreby	-	podnikateľské subjekty, obec
Opatrenie 6.1.1.2	Vytvorenie ekonomických a technických podmienok pre výstavbu priemyselnej zóny v obci - príprava územia a realizácia infraštruktúry.			
		Predpokladaný rozpočet	Zdroje financovania	Oprávnení žiadatelia
Aktivity	Výkup súkromných pozemkov pre uskutočnenie investičnej výstavby.	podľa potreby	rozpočet obce, ŠF EÚ, podnikateľské subjekty, úvery, iné grantové schémy	obec, podnikateľské subjekty
	Spracovanie technickej dokumentácie.	150	rozpočet obce, ŠF EÚ, podnikateľské subjekty, úvery, iné grantové schémy	obec, podnikateľské subjekty
	Realizácia investičnej výstavby prípravy pozemkov – inžinierske siete.	50 000	rozpočet obce, vládne výdavkové programy ŠF EÚ, podnikateľské subjekty, úvery, iné grantové schémy	obec, podnikateľské subjekty
	Výstavba výrobných a montážnych hál.	80 000	podnikateľské subjekty, úvery, iné grantové schémy	obec, podnikateľské subjekty
Opatrenie 6.1.1.3	Vymedziť prenajímateľné obecné priestory pre potrebné služby a remeselné dielne.			
		Predpokladaný rozpočet	Zdroje financovania	Oprávnení žiadatelia
Aktivity	Rekonštrukcia vybraných budov v obecnom vlastníctve a ich príprava na prenájom podnikateľským subjektom.	350	rozpočet obce, podnikateľské subjekty	obec, podnikateľské subjekty
Opatrenie 6.1.1.4	Vypracovať postup podpory, výučby a rozvoja tradičných remesiel v obci.			
		Predpokladaný rozpočet	Zdroje financovania	Oprávnení žiadatelia



Aktivity	Vytvoriť materiálne finančné a personálne podmienky pre rozvoj tradičných remesiel v obci.	podľa potreby	rozpočet obce, ŠF EÚ	obec, podnikateľské subjekty
	Nadviazať spoluprácu vzdelávacích inštitúcií, obce, podnikateľských subjektov a obyvateľov obce pri výučbe a prezentácii tradičných remesiel.	podľa potreby	-	obec, podnikateľské subjekty, obyvatelia
Opatrenie 6.1.1.5	Zvýšenie kapacít informačných a poradenských služieb a podpora vzdelávania firiem.			
		Predpokladaný rozpočet	Zdroje financovania	Oprávnení žiadatelia
Aktivity	Zabezpečenie personálnych a technických kapacít na poskytovanie informačných a poradenských služieb.	podľa potreby	rozpočet obce, ŠF EÚ	obec Komárany
Opatrenie 6.1.1.6	Podpora budovania kooperačných sietí malých a stredných firiem.			
		Predpokladaný rozpočet	Zdroje financovania	Oprávnení žiadatelia
Aktivity	Vytvoriť inštitucionálne podmienky na podporu MSP so susednými obcami.	podľa potreby	rozpočet obce	obec, podnikateľské subjekty
	Analýza predpokladov budovania kooperačných sietí malých a stredných firiem v obci a jej okolí.	20	rozpočet obce, ŠF EÚ	obec, podnikateľské subjekty
	Tvorba stratégie budovania kooperačných sietí malých a stredných firiem.	15	rozpočet obce, ŠF EÚ	obec, podnikateľské subjekty
Opatrenie 6.1.1.7	Podporovanie zavádzania remeselníckych dielní pre remeslá, ktoré sú pre obec typické.			
		Predpokladaný rozpočet	Zdroje financovania	Oprávnení žiadatelia
Aktivity	Výber a rekonštrukcia vhodných budov na alokáciu remeselného dvora.	500	rozpočet obce, ŠF EÚ	obec Komárany
	Zabezpečenie personálnych kapacít.	podľa potreby	rozpočet obce,	obec Komárany
	Materiálne zabezpečenie remeselných dvorov predmetmi s kultúrohistorickou hodnotou.	podľa potreby	rozpočet obce, ŠF EÚ	obec Komárany
Opatrenie 6.1.1.8	Rekonštrukcia existujúcej zastaralej zóny poľnohospodárskeho družstva, s dôrazom na ekologizáciu a efektívnosť rastlinnej a živočíšnej výroby.			
		Predpokladaný rozpočet	Zdroje financovania	Oprávnení žiadatelia
Aktivity	Vyriešenie vlastníckych vzťahov.	podľa potreby	rozpočet obce, ŠF EÚ, podnikateľské subjekty, úvery, iné grantové schémy	podnikateľské subjekty
	Návrh alternatív rozvoja.	20	rozpočet obce, ŠF EÚ, podnikateľské subjekty, úvery, iné grantové schémy	podnikateľské subjekty
	Vypracovanie technickej dokumentácie.	80	rozpočet obce, ŠF EÚ, podnikateľské subjekty, úvery, iné grantové schémy	podnikateľské subjekty
	Rekonštrukcia priemyselnej zóny.	40 000	rozpočet obce, ŠF EÚ, podnikateľské subjekty, úvery, iné grantové schémy	podnikateľské subjekty
Opatrenie 6.1.1.9	Zakladanie malých a stredných podnikov s majetkovou účasťou obce.			
		Predpokladaný rozpočet	Zdroje financovania	Oprávnení žiadatelia
Aktivity	Analýza možností rozvoja podnikateľských aktivít obcou.	20	rozpočet obce, podnikateľské subjekty	obec, podnikateľské subjekty
	Spracovanie podnikateľského zámeru obce.	30	rozpočet obce, podnikateľské subjekty	obec, podnikateľské subjekty
	Príprava podmienok pre založenie podnikateľského subjektu.	2 500	rozpočet obce, podnikateľské subjekty	obec, podnikateľské subjekty



	Založenie podnikateľského subjektu.	30	rozpočet obce, podnikateľské subjekty	obec, podnikateľské subjekty
Opatrenie 6.1.1.10	Rekonštrukcia areálu bývalého poľnohospodárskeho družstva.			
		Predpokladaný rozpočet	Zdroje financovania	Oprávnení žiadatelia
Aktivity	Návrh alternatív rozvoja poľnohospodárskeho družstva.	35	ŠF EÚ, podnikateľské subjekty, úvery, iné grantové schémy	podnikateľské subjekty
	Vypracovanie technickej dokumentácie.	80	ŠF EÚ, podnikateľské subjekty, úvery, iné grantové schémy	podnikateľské subjekty
	Rekonštrukcia areálu.	25 000	ŠF EÚ, podnikateľské subjekty, úvery, iné grantové schémy	podnikateľské subjekty
Opatrenie 6.1.1.11	Obstaranie technológie pre podnikateľské subjekty podnikajúce v areály bývalého poľnohospodárskeho družstva.			
		Predpokladaný rozpočet	Zdroje financovania	Oprávnení žiadatelia
Aktivity	Vypracovanie podnikateľského plánu.	45	ŠF EÚ, podnikateľské subjekty, úvery, iné grantové schémy	podnikateľské subjekty
	Obstaranie technológie.	35 000	ŠF EÚ, podnikateľské subjekty, úvery, iné grantové schémy	podnikateľské subjekty
Opatrenie 6.1.1.12	Rekonštrukcia infraštruktúry areálu bývalého poľnohospodárskeho družstva.			
		Predpokladaný rozpočet	Zdroje financovania	Oprávnení žiadatelia
Aktivity	Vypracovanie technickej dokumentácie.	50	ŠF EÚ, podnikateľské subjekty, úvery, iné grantové schémy	podnikateľské subjekty
	Rekonštrukcia vodovodných sietí, odpadovej infraštruktúry, elektrických rozvodov.	10 000	ŠF EÚ, podnikateľské subjekty, úvery, iné grantové schémy	podnikateľské subjekty
	Rekonštrukcia cestnej infraštruktúry.	5 000	ŠF EÚ, podnikateľské subjekty, úvery, iné grantové schémy	podnikateľské subjekty
Opatrenie 6.1.1.13	Rekonštrukcia budov a hál v areáli bývalého hospodárskeho dvora.			
		Predpokladaný rozpočet	Zdroje financovania	Oprávnení žiadatelia
Aktivity	Vypracovanie technickej dokumentácie.	45	ŠF EÚ, podnikateľské subjekty, úvery, iné grantové schémy	podnikateľské subjekty
	Rekonštrukcia hál a budov.	40 000	ŠF EÚ, podnikateľské subjekty, úvery, iné grantové schémy	podnikateľské subjekty
Opatrenie 6.1.1.14	Výstavba malej vodnej elektrárne na rieke Topľa.			
		Predpokladaný rozpočet	Zdroje financovania	Oprávnení žiadatelia
Aktivity	Vypracovanie podnikateľského plánu a spracovanie projektového spisu.	50	rozpočet obce, ŠF EÚ, podnikateľské subjekty, úvery, iné grantové schémy	obec Komárany, podnikateľské subjekty
	Výber a úprava vhodnej lokality.	10 000	rozpočet obce, ŠF EÚ, podnikateľské subjekty, úvery, iné grantové schémy	obec Komárany, podnikateľské subjekty

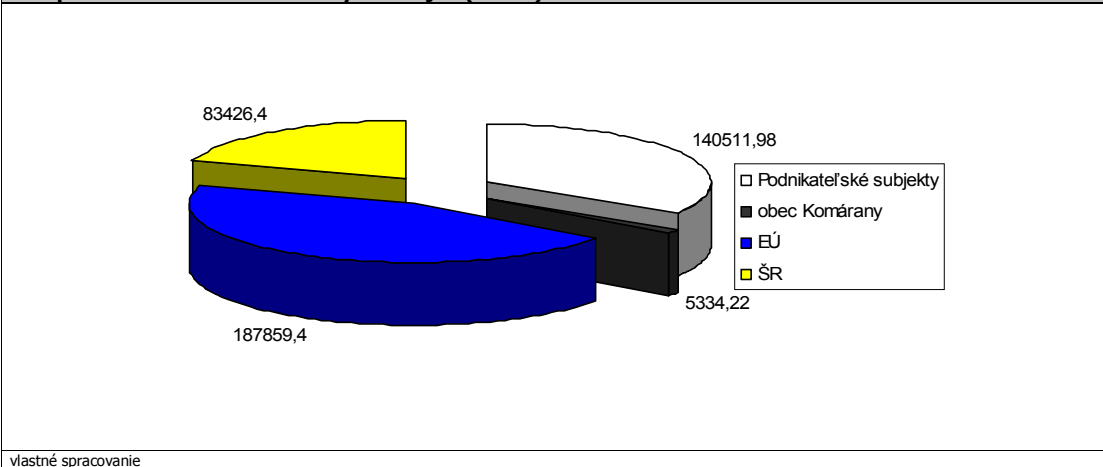


	Obstaranie technológií.	8 500	rozpočet obce, ŠF EÚ, podnikateľské subjekty, úvery, iné grantové schémy	obec Komárany, podnikateľské subjekty
Opatrenie 6.1.1.15	Rekonštrukcia budovy maloobchodnej predajne COOP - Jednota - funkčné a estetické zhodnotenie.			
		Predpokladaný rozpočet	Zdroje financovania	Oprávnení žiadatelia
Aktivity	Vypracovanie podnikateľského plánu a spracovanie projektového spisu.	35	ŠF EÚ, podnikateľské subjekty, úvery, iné grantové schémy	podnikateľské subjekty
	Vypracovanie technickej dokumentácie.	25	ŠF EÚ, podnikateľské subjekty, úvery, iné grantové schémy	podnikateľské subjekty
	Uskutočnenie rekonštrukčných prác.	850	ŠF EÚ, podnikateľské subjekty, úvery, iné grantové schémy	podnikateľské subjekty
Opatrenie 6.1.1.16	Rekonštrukcia budovy pohostinstva COOP - Jednota - funkčné a estetické zhodnotenie.			
		Predpokladaný rozpočet	Zdroje financovania	Oprávnení žiadatelia
Aktivity	Vypracovanie podnikateľského plánu a spracovanie projektového spisu.	25	ŠF EÚ, podnikateľské subjekty, úvery, iné grantové schémy	podnikateľské subjekty
	Vypracovanie technickej dokumentácie.	20	ŠF EÚ, podnikateľské subjekty, úvery, iné grantové schémy	podnikateľské subjekty
	Uskutočnenie rekonštrukčných prác.	500	ŠF EÚ, podnikateľské subjekty, úvery, iné grantové schémy	podnikateľské subjekty
Opatrenie 6.1.1.17	Nákup technológií pre výrobu dreveného nábytku - Lemork.			
		Predpokladaný rozpočet	Zdroje financovania	Oprávnení žiadatelia
Aktivity	Vypracovanie podnikateľského plánu a spracovanie projektového spisu.	45	ŠF EÚ, podnikateľské subjekty, úvery, iné grantové schémy	Lemork, s.r.o.
	Obstaranie technológií.	7 500	ŠF EÚ, podnikateľské subjekty, úvery, iné grantové schémy	Lemork, s.r.o.
Opatrenie 6.1.1.18	Nákup technológií pre výrobu drevených bríkiet a uhlia na grilovanie - Alice Slovakia.			
		Predpokladaný rozpočet	Zdroje financovania	Oprávnení žiadatelia
Aktivity	Vypracovanie podnikateľského plánu a spracovanie projektového spisu.	35	ŠF EÚ, podnikateľské subjekty, úvery, iné grantové schémy	Alice Slovakia
	Obstaranie technológií.	5 500	ŠF EÚ, podnikateľské subjekty, úvery, iné grantové schémy	Alice Slovakia
Opatrenie 6.1.1.19	Zriadenie prevádzky na zlievarenskú činnosť - Metal Alloy.			
		Predpokladaný rozpočet	Zdroje financovania	Oprávnení žiadatelia
Aktivity	Vypracovanie podnikateľského plánu a spracovanie projektového spisu.	50	ŠF EÚ, podnikateľské subjekty, úvery, iné grantové schémy	Alice Slovakia



	Príprava priestorov.	15 000	ŠF EÚ, podnikateľské subjekty, úvery, iné grantové schémy	Alice Slovakia
	Obstaranie technológií.	80 000	ŠF EÚ, podnikateľské subjekty, úvery, iné grantové schémy	Alice Slovakia
Cieľ 6.1.2 Podpora tradičných odvetví priemyslu				
Opatrenia 6.1.2.1	Zavádzanie nových technológií do súčasných výrobných prevádzok - poľnohospodárskeho družstva.			
		Predpokladaný rozpočet	Zdroje financovania	Oprávnení žiadatelia
Aktivity	Podpora podnikateľov zavádzajúcich výrobu na báze progresívnych technológií, pomoc pri získavaní nenávratných finančných prostriedkov zo Štrukturálnych fondov na tento účel.	podľa možnosti	rozpočet obce, ŠF EÚ, podnikateľské subjekty, úvery, iné grantové schémy	podnikateľské subjekty
Opatrenia 6.1.2.2	Podporovať rozvoj tých odvetví priemyslu, pre ktorých rozvoj sú v okolí obce vytvorené ideálne podmienky.			
		Predpokladaný rozpočet	Zdroje financovania	Oprávnení žiadatelia
Aktivity	Podpora rozvojových zámerov súkromnej sféry, ktoré sú v súlade s potrebami rozvoja obce a ktoré sú efektívne z pohľadu tvorby nových pracovných miest.	podľa možnosti	rozpočet obce, ŠF EÚ, podnikateľské subjekty, úvery, iné grantové schémy	obec, podnikateľské subjekty
Opatrenia 6.1.2.3	Podpora výroby a podnikateľských subjektov, ktoré využívajú surovinové zdroje regiónu.			
		Predpokladaný rozpočet	Zdroje financovania	Oprávnení žiadatelia
Aktivity	Podpora spracovateľov miestnych surovín finančnými a nefinančnými opatreniami.	podľa možnosti	rozpočet obce, ŠF EÚ, podnikateľské subjekty, úvery, iné grantové schémy	obec, podnikateľské subjekty
	Podpora rozvoja živnostenského podnikania, ktoré sa zameriava hlavne na využívanie miestnej surovinovej základne.	podľa možnosti	rozpočet obce, ŠF EÚ, podnikateľské subjekty, úvery, iné grantové schémy	obec, podnikateľské subjekty
	Vytvorenie vhodného daňového prostredia pre uvedené podnikateľské subjekty.	podľa možnosti	rozpočet obce,	obec, podnikateľské subjekty

Predpokladaná štruktúra finančných zdrojov (tis. Sk)



Ciele a opatrenia / Termín uskutočnenia		2006	2007	2008	2009	2010	2011	2012	2013	2014	2015
Cieľ 6.1.1 Podpora malého a stredného podnikania zo strany obce											
Opatrenie 6.1.1.1	Spracovať stratégiu podpory podnikania a zvýšenia informovanosti o možnostiach podpory zo strany obce, VÚC, štátu a EÚ.										
Opatrenie 6.1.1.2	Vytvorenie ekonomických a technických podmienok pre výstavbu priemyselnej zóny										



Predpokladané zdroje čerpania z fondov EÚ	
Cieľ 6.1.1	Podpora malého a stredného podnikania zo strany obce
SOP Priemysel a služby	
1. Rast konkurencieschopnosti priemyslu a služieb s využitím rozvoja domáceho rastového potenciálu	
1.1 Podpora rozvoja nových a existujúcich podnikov a služieb	
1.3 Podpora podnikania, inovácií a aplikovaného výskumu	
1.4 Podpora úspor energie a využitia obnoviteľných zdrojov energie	
2. Rozvoj cestovného ruchu	
2.1 Podpora budovania a rekonštrukcie infraštruktúry cestovného ruchu	
2.2 Podpora podnikateľských aktivít cestovného ruchu	
2.3 Podpora propagácie cestovného ruchu a tvorby informačného systému	
Európsky fond regionálneho rozvoja	
INTERREG III A	
Cieľ 6.1.2	Podpora tradičných odvetví priemyslu
SOP Priemysel a služby	
1. Rast konkurencieschopnosti priemyslu a služieb s využitím rozvoja domáceho rastového potenciálu	
1.1 Podpora rozvoja nových a existujúcich podnikov a služieb	



1.3 Podpora podnikania, inovácií a aplikovaného výskumu
1.4 Podpora úspor energie a využitia obnoviteľných zdrojov energie
Európsky poľnohospodársky usmerňovací a záručný fond
SOP Poľnohospodárstvo a rozvoj vidieka
1. Podpora produktívneho poľnohospodárstva
1.1 Investície do poľnohospodárskych podnikov
1.2 Zlepšenie spracovania a predajnosti poľnohospodárskych produktov
2. Podpora trvalo udržateľného rozvoja vidieka
2.3 Podpora prispôsobenia a rozvoja vidieckych oblastí (článok 33)
2.3.1 Pozemkové úpravy
2.3.2 Diverzifikácia poľnohospodárskych činností
2.5 Technická pomoc

8.2 TECHNICKÁ INFRAŠTRUKTÚRA

Strategický zámer				
Rozvoj komplexnej infraštruktúry podporujúcej rozvoj obce a zohľadňujúcej rast kvality životného prostredia.				
Cieľ 6.2.1	Rozvoj dopravnej infraštruktúry			
Opatrenie 6.2.1.1	Výstavba jednostranného chodníka popri hlavnej ceste III. triedy vedúcej cez obec.			
		Predpokladaný rozpočet	Zdroje financovania	Oprávnení žiadatelia
Aktivity	Vypracovanie technickej dokumentácie.	40	rozpočet obce, ŠF EÚ	obec Komárany
	Výstavba chodníkov, ...	15 000	rozpočet obce, ŠF EÚ	obec Komárany
Opatrenie 6.2.1.2	Úprava miestnych komunikácií a výstavba chodníkov - centrum obce.			
		Predpokladaný rozpočet	Zdroje financovania	Oprávnení žiadatelia
Aktivity	Analýza súčasného stavu miestnych komunikácií.	podľa potreby	rozpočet obce,	obec Komárany
	Vypracovanie technickej dokumentácie.	50	rozpočet obce, ŠF EÚ	obec Komárany
	Rekonštrukcia miestnych komunikácií.	8 600	rozpočet obce, ŠF EÚ	obec Komárany
Opatrenie 6.2.1.3	Budovanie miestnych cyklotrás.			
		Predpokladaný rozpočet	Zdroje financovania	Oprávnení žiadatelia
Aktivity	Vypracovanie technickej dokumentácie.	35	rozpočet obce, ŠF EÚ	obec Komárany
	Výstavba cyklotrás.	10 000	rozpočet obce, ŠF EÚ	obec Komárany
Opatrenie 6.2.1.4	Výstavba asfaltovej cesty k železničnej stanici.			
		Predpokladaný rozpočet	Zdroje financovania	Oprávnení žiadatelia
Aktivity	Vypracovanie technickej dokumentácie.	35	rozpočet obce, ŠF EÚ	obec Komárany
	Výstavba cesty.	4 500	rozpočet obce, ŠF EÚ	obec Komárany
Opatrenie 6.2.1.5	Výstavba zastávok SAD s nástupnou plochou.			
		Predpokladaný rozpočet	Zdroje financovania	Oprávnení žiadatelia
Aktivity	Výstavba zastávok SAD.	450	rozpočet obce, ŠF EÚ	obec Komárany
Opatrenie 6.2.1.6	Výstavba parkovacích plôch pri objektoch občianskej vybavenosti - OcU, základná a materská škola, dom smútku, dom kultúry.			
		Predpokladaný rozpočet	Zdroje financovania	Oprávnení žiadatelia
Aktivity	Vypracovanie technickej dokumentácie.	40	rozpočet obce, ŠF EÚ	obec Komárany
	Výstavba parkovacích plôch.	8 000	rozpočet obce, ŠF EÚ	obec Komárany
Opatrenie 6.2.1.7	Krajnice komunikácií, ktoré sú v kontakte s tokmi a ich brehmi je nutné upraviť obrubníkmi tak aby zachytávali priame nečistoty narúšajúce ekologický charakter.			
		Predpokladaný rozpočet	Zdroje financovania	Oprávnení žiadatelia



Aktivity	Vypracovanie technickej dokumentácie.	35	rozpočet obce, ŠF EÚ	obec Komárany
	Výstavba obrubníkov.	1 500	rozpočet obce, ŠF EÚ	obec Komárany
Cieľ 6.2.2 Rozvoj občianskej infraštruktúry				
Opatrenie 6.2.2.1	Rozšírenie intravilánu obce vzhľadom na potenciálnu výstavbu, prípadne priemyselné zóny.			
		Predpokladaný rozpočet	Zdroje financovania	Oprávnení žiadatelia
Aktivity	Vypracovanie technickej dokumentácie.	80	rozpočet obce, ŠF EÚ	obec Komárany
	Príprava pozemkov a inžinierskych sietí.	6 000	rozpočet obce, ŠF EÚ	obec Komárany
Opatrenie 6.2.2.2	Výstavba vodojemu pre skupinový vodovod Komárany - Nižný Kručov - Merník - Čičava.			
		Predpokladaný rozpočet	Zdroje financovania	Oprávnení žiadatelia
Aktivity	Vypracovanie technickej dokumentácie.	40	obec, Východoslovenská vodárenská spoločnosť, a.s., ŠF EÚ, súkromné subjekty, úvery, iné grantové schémy	Východoslovenská vodárenská spoločnosť, a.s., obec
	Výstavba vodojemu.	2 500	obec, Východoslovenská vodárenská spoločnosť, a.s., ŠF EÚ, súkromné subjekty, úvery, iné grantové schémy	Východoslovenská vodárenská spoločnosť, a.s., obec
Opatrenie 6.2.2.3	Rekonštrukcia a rozšírenie verejného osvetlenia.			
		Predpokladaný rozpočet	Zdroje financovania	Oprávnení žiadatelia
Aktivity	Vypracovanie technickej dokumentácie a príprava projektového spisu.	35	rozpočet obce, ŠF EÚ	obec Komárany
	Rekonštrukcia a výstavba verejného osvetlenia v neosvetlenej časti obce a v priemyselnej časti obce.	3 500	rozpočet obce, ŠF EÚ	obec Komárany
Opatrenie 6.2.2.4	Výstavba splaškovej kanalizácie.			
		Predpokladaný rozpočet	Zdroje financovania	Oprávnení žiadatelia
Aktivity	Spracovanie technickej dokumentácie.	70	obec, Východoslovenská vodárenská spoločnosť, a.s., ŠF EÚ, súkromné subjekty, úvery, iné grantové schémy	Východoslovenská vodárenská spoločnosť, a.s., obec
	Výber dodávateľa – verejná súťaž.	podľa potreby	obec, Východoslovenská vodárenská spoločnosť, a.s., ŠF EÚ, súkromné subjekty, úvery, iné grantové schémy	Východoslovenská vodárenská spoločnosť, a.s., obec
	Výkon pozemných prác.	15 000	obec, Východoslovenská vodárenská spoločnosť, a.s., ŠF EÚ, súkromné subjekty, úvery, iné grantové schémy	Východoslovenská vodárenská spoločnosť, a.s., obec



	Výstavba kanalizácie.	27 000	obec, Východoslovenská vodárenská spoločnosť, a.s., ŠF EÚ, súkromné subjekty, úvery, iné grantové schémy	Východoslovenská vodárenská spoločnosť, a.s., obec
Opatrenie 6.2.2.5	Úprava verejných plôch - centrum obce, okolie zastávky SAD.			
		Predpokladaný rozpočet	Zdroje financovania	Oprávnení žiadatelia
Aktivity	Vypracovanie technickej dokumentácie a príprava projektového spisu.	30	rozpočet obce, ŠF EÚ	obec Komárany
	Úprava verejných plôch.	3 000	rozpočet obce, ŠF EÚ	obec Komárany
Opatrenie 6.2.2.6	Rekonštrukcia mostov a lávok.			
		Predpokladaný rozpočet	Zdroje financovania	Oprávnení žiadatelia
Aktivity	Vypracovanie technickej dokumentácie a príprava projektového spisu.	35	rozpočet obce, ŠF EÚ	obec Komárany
	Rekonštrukcia mostov a lávok.	1 400	rozpočet obce, ŠF EÚ	obec Komárany
Opatrenie 6.2.2.7	Výstavba dažďovej kanalizácie.			
		Predpokladaný rozpočet	Zdroje financovania	Oprávnení žiadatelia
Aktivity	Vypracovanie technickej dokumentácie a príprava projektového spisu.	50	obec, Východoslovenská vodárenská spoločnosť, a.s., ŠF EÚ, súkromné subjekty, úvery, iné grantové schémy	Východoslovenská vodárenská spoločnosť, a.s., obec
	Výkon pozemných prác.	6 800	obec, Východoslovenská vodárenská spoločnosť, a.s., ŠF EÚ, súkromné subjekty, úvery, iné grantové schémy	Východoslovenská vodárenská spoločnosť, a.s., obec
	Výstavba kanalizácie.	12 000	obec, Východoslovenská vodárenská spoločnosť, a.s., ŠF EÚ, súkromné subjekty, úvery, iné grantové schémy	Východoslovenská vodárenská spoločnosť, a.s., obec
Opatrenie 6.2.2.8	Regulácia koryt miestneho potoka prechádzajúceho cez obec - Čičavka a Komárianka.			
		Predpokladaný rozpočet	Zdroje financovania	Oprávnení žiadatelia
Aktivity	Analýza súčasného stavu.	podľa potreby	rozpočet obce, ŠF EÚ	obec Komárany
	Vypracovanie technickej dokumentácie.	30	rozpočet obce, ŠF EÚ	obec Komárany
	Spevnenie a regulácia koryta potoka.	14 000	rozpočet obce, ŠF EÚ	obec Komárany
Opatrenie 6.2.2.9	Realizácia kanalizačných prípojk verejných budov.			
		Predpokladaný rozpočet	Zdroje financovania	Oprávnení žiadatelia
Aktivity	Vypracovanie technickej dokumentácie a príprava projektového spisu.	40	rozpočet obce, ŠF EÚ	obec Komárany
	Výkon pozemných prác.	5 000	rozpočet obce, ŠF EÚ	obec Komárany



	Výstavba kanalizačných prípojk.	5 000	rozpočet obce, ŠF EÚ	obec Komárany
Opatrenie 6.2.2.10	Výstavba bezdrôtového rozhlasu.			
		Predpokladaný rozpočet	Zdroje financovania	Oprávnení žiadatelia
Aktivity	Spracovanie technickej dokumentácie.	podľa potreby	rozpočet obce, ŠF EÚ	obec Komárany
	Výber dodávateľa – verejná súťaž.	podľa potreby	rozpočet obce, ŠF EÚ	obec Komárany
	Inštalácia bezdrôtového rozhlasu.	1 500	rozpočet obce, ŠF EÚ	obec Komárany
Opatrenie 6.2.2.11	Úprava verejných plôch – centrálna časť obce - okolie obecného úradu.			
		Predpokladaný rozpočet	Zdroje financovania	Oprávnení žiadatelia
Aktivity	Vypracovanie technickej dokumentácie a príprava projektového spisu.	35	rozpočet obce, ŠF EÚ	obec Komárany
	Úprava verejných plôch.	1 000	rozpočet obce, ŠF EÚ	obec Komárany
Opatrenie 6.2.2.12	Rekonštrukcia obecného úradu, oplotenia a vstupnej časti.			
		Predpokladaný rozpočet	Zdroje financovania	Oprávnení žiadatelia
Aktivity	Spracovanie technickej dokumentácie.	40	rozpočet obce, ŠF EÚ	obec Komárany
	Výber dodávateľa výkonu rekonštrukčných prác.	podľa potreby	rozpočet obce, ŠF EÚ	obec Komárany
	Realizácia rekonštrukčných prác – zateplenie budovy, výmena okien, rekonštrukcia sobášnej siene.	2 500	rozpočet obce, ŠF EÚ	obec Komárany
Opatrenie 6.2.2.13	Zabezpečenie vysokorýchlostného Internetu.			
		Predpokladaný rozpočet	Zdroje financovania	Oprávnení žiadatelia
Aktivity	Výber vhodného riešenia.	podľa potreby	rozpočet obce, ŠF EÚ	obec, obyvatelia
	Výber poskytovateľa Internetových služieb.	podľa potreby	rozpočet obce, ŠF EÚ	obec, obyvatelia
	Inštalácia zariadení a pripojenie domácností.	podľa potreby	rozpočet obce, ŠF EÚ	obec, obyvatelia
Opatrenie 6.2.2.14	Výstavba ČOV.			
		Predpokladaný rozpočet	Zdroje financovania	Oprávnení žiadatelia
Aktivity	Spracovanie technickej dokumentácie.	50	obec, Východoslovenská vodárenská spoločnosť, a.s., ŠF EÚ, súkromné subjekty, úvery, iné grantové schémy	Východoslovenská vodárenská spoločnosť, a.s., obec
	Výber a úprava vhodného miesta.	podľa potreby	obec, Východoslovenská vodárenská spoločnosť, a.s., ŠF EÚ, súkromné subjekty, úvery, iné grantové schémy	Východoslovenská vodárenská spoločnosť, a.s., obec
	Výstavba ČOV a napojenie na kanalizačnú sieť.	5 000	obec, Východoslovenská vodárenská spoločnosť, a.s., ŠF EÚ, súkromné subjekty, úvery, iné grantové schémy	Východoslovenská vodárenská spoločnosť, a.s., obec
Opatrenie 6.2.2.15	Úprava okolia v blízkosti domu smútku - rekonštrukcia oplotenia cintorína a chodníkov.			

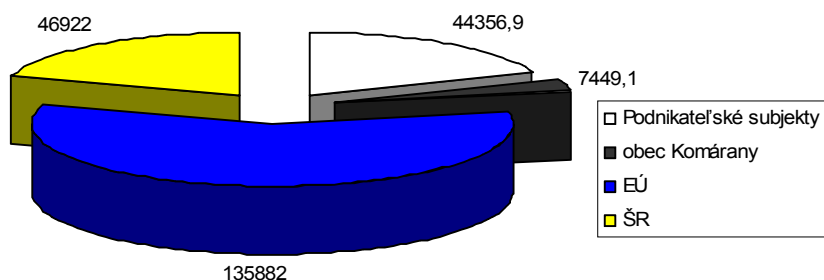


		Predpokladaný rozpočet	Zdroje financovania	Oprávnení žiadatelia
Aktivity	Spracovanie technickej dokumentácie.	20	rozpočet obce, ŠF EÚ	obec Komárany
	Úprava okolia a výkon rekonštrukčných prác.	1 500	rozpočet obce, ŠF EÚ	obec Komárany
Opatrenie 6.2.2.16	Výsadba protieróznej zelene pozdĺž hlavných poľných komunikácií.			
		Predpokladaný rozpočet	Zdroje financovania	Oprávnení žiadatelia
Aktivity	Spracovanie technickej dokumentácie.	25	rozpočet obce, ŠF EÚ	obec Komárany
	Výsadba zelene.	750	rozpočet obce, ŠF EÚ	obec Komárany
Opatrenie 6.2.2.17	Výstavba objektov na ochranu pred prívalovými vodami – ochranné hrádze, priehrázky poldre a viacúčelové vodné nádrže na rieke Topľa, Komarianka a Čičavka.			
		Predpokladaný rozpočet	Zdroje financovania	Oprávnení žiadatelia
Aktivity	Spracovanie technickej dokumentácie.	75	rozpočet obce, rozpočet Povodia Bodrogu a Hornádu, a.s.	Povodie Bodrogu a Hronádu, a.s.
	Výstavba protipovodňových objektov.	65 000	rozpočet obce, rozpočet Povodia Bodrogu a Hornádu, a.s.	Povodie Bodrogu a Hronádu, a.s.
Opatrenie 6.2.2.18	Kultivácia a výsadba zelene v okolí občianskej vybavenosti.			
		Predpokladaný rozpočet	Zdroje financovania	Oprávnení žiadatelia
Aktivity	Spracovanie technickej dokumentácie.	20	rozpočet obce, ŠF EÚ	obec Komárany
	Výsadba zelene.	700	rozpočet obce, ŠF EÚ	obec Komárany
Opatrenie 6.2.2.19	Výrobné areály poľnohospodárskeho družstva a podnikateľskej výroby v obci oddeliť od obytných častí sídla sprievodnou, ochrannou a izolačnou zeleňou.			
		Predpokladaný rozpočet	Zdroje financovania	Oprávnení žiadatelia
Aktivity	Spracovanie technickej dokumentácie.	25	rozpočet obce, ŠF EÚ	obec Komárany
	Výsadba zelene.	850	rozpočet obce, ŠF EÚ	obec Komárany
Opatrenie 6.2.2.20	Kultivácia priestranstiev na vstupe do obce, osadenie informačných tabulí - v smere na Vranov nad Topľou a obec Jastrabie nad Topľou.			
		Predpokladaný rozpočet	Zdroje financovania	Oprávnení žiadatelia
Aktivity	Spracovanie technickej dokumentácie.	20	rozpočet obce, ŠF EÚ	obec Komárany
	Kultivácia priestranstva.	900	rozpočet obce, ŠF EÚ	obec Komárany
Opatrenie 6.2.2.21	Sprievodnú líniovú NDV pozdĺž ciest a miestnych komunikácií z ovocných stromov postupne nahradiť novou drevitou (stromovou) a krovitou zeleňou z domácich drevín, pásy sprievodnej zelene a stromoradia realizovať v šírke min. 3,0 m.			
		Predpokladaný rozpočet	Zdroje financovania	Oprávnení žiadatelia
Aktivity	Spracovanie technickej dokumentácie.	25	rozpočet obce, ŠF EÚ	obec Komárany
	Výsadba zelene.	800	rozpočet obce, ŠF EÚ	obec Komárany
Opatrenie 6.2.2.22	Realizovať novú líniovú NDV a sprievodnú zeleň pozdĺž umelých vodných tokov a kanálov.			
		Predpokladaný rozpočet	Zdroje financovania	Oprávnení žiadatelia
Aktivity	Spracovanie technickej dokumentácie.	20	rozpočet obce, ŠF EÚ	obec Komárany
	Výsadba zelene.	750	rozpočet obce, ŠF EÚ	obec Komárany
Opatrenie 6.2.2.23	Zriadenie verejného Internetu.			
		Predpokladaný	Zdroje	Oprávnení



		rozpočet	financovania	žiadatelia
Aktivity	Inštalácia vysielacích a prijímacích antén.	40	rozpočet obce, ŠF EÚ	obec Komárany
	Pripojenie domácností.	podľa potreby	rozpočet obce, ŠF EÚ	obec Komárany
Opatrenie 6.2.2.24	Rekonštrukcia prízemného objektu pri obecnom úrade - pre klubové účely.			
		Predpokladaný rozpočet	Zdroje financovania	Oprávnení žiadatelia
Aktivity	Spracovanie technickej dokumentácie.	35	rozpočet obce, ŠF EÚ	obec Komárany
	Výber dodávateľa výkonu rekonštrukčných prác.	podľa potreby	rozpočet obce, ŠF EÚ	obec Komárany
	Realizácia rekonštrukčných prác – zateplenie budovy, výmena okien.	1 000	rozpočet obce, ŠF EÚ	obec Komárany

Predpokladaná štruktúra finančných zdrojov (tis. Sk)



vlastné spracovanie

Ciele a opatrenia / Termín uskutočnenia		2006	2007	2008	2009	2010	2011	2012	2013	2014	2015
Cieľ 6.2.1	Rozvoj dopravnej infraštruktúry										
Opatrenie 6.2.1.1	Výstavba jednostranného chodníka popri hlavnej ceste III. triedy vedúcej cez obec.										
Opatrenie 6.2.1.2	Úprava miestnych komunikácií a výstavba chodníkov - centrum obce.										
Opatrenie 6.2.1.3	Budovanie miestnych cyklotrás.										
Opatrenie 6.2.1.4	Výstavba asfaltovej cesty k železničnej stanici.										
Opatrenie 6.2.1.5	Výstavba zastávok SAD s nástupnou plochou.										
Opatrenie 6.2.1.6	Výstavba parkovacích plôch pri objektoch občianskej vybavenosti - Ocu, základná a materská škola, dom smútku, dom kultúry.										
Opatrenie 6.2.1.7	Krajnice komunikácií, ktoré sú v kontakte s tokmi a ich brehmi je nutné upraviť obrubníkmi tak aby zachytávali priame nečistoty narušajúce ekologický charakter.										
Cieľ 6.2.2	Rozvoj občianskej infraštruktúry										
Opatrenie 6.2.2.1	Rozšírenie intravilánu obce vzhľadom na potenciálnu výstavbu, prípadne priemyselné zóny.										
Opatrenie 6.2.2.2	Výstavba vodojemu pre skupinový vodovod Komárany - Nižný Kručov - Merník - Čičava.										



Opatrenie 6.2.2.3	Rekonštrukcia a rozšírenie verejného osvetlenia.											
Opatrenie 6.2.2.4	Výstavba splaškovej kanalizácie.											
Opatrenie 6.2.2.6	Rekonštrukcia mostov a lávok.											
Opatrenie 6.2.2.7	Výstavba dažďovej kanalizácie.											
Opatrenie 6.2.2.8	Regulácia korýt miestneho potoka prechádzajúceho cez obec - Čičavka a Komárianka.											
Opatrenie 6.2.2.9	Realizácia kanalizačných prípojok verejných budov.											
Opatrenie 6.2.2.10	Výstavba bezdrôtového rozhlasu.											
Opatrenie 6.2.2.11	Úprava verejných plôch – centrálna časť obce - okolie obecného úradu.											
Opatrenie 6.2.2.12	Rekonštrukcia obecného úradu, oplatenia a vstupnej časti.											
Opatrenie 6.2.2.13	Zabezpečenie vysokorýchlostného Internetu.											
Opatrenie 6.2.2.14	Výstavba ČOV.											
Opatrenie 6.2.2.15	Úprava okolia v blízkosti domu smútku - rekonštrukcia oplatenia cintorína a chodníkov.											
Opatrenie 6.2.2.16	Výsadba protieróznej zelene pozdĺž hlavných poľných komunikácií.											
Opatrenie 6.2.2.17	Výstavba objektov na ochranu pred prívalovými vodami – ochranné hrádze, priehrázky poldre a viacúčelové vodné nádrže na rieke Topľa, Komárianka a Čičavka.											
Opatrenie 6.2.2.18	Kultivácia a výsadba zelene v okolí občianskej vybavenosti.											
Opatrenie 6.2.2.19	Výrobné areály poľnohospodárskeho družstva a podnikateľskej výroby v obci oddeliť od obytných častí sídla sprievodnou, ochrannou a izolačnou zeleňou.											
Opatrenie 6.2.2.20	Kultivácia priestranstiev na vstupe do obce, osadenie informačných tabúl - v smere na Vranov nad Topľou a obec Jastrabie nad Topľou.											
Opatrenie 6.2.2.21	Sprievodnú líniovú NDV pozdĺž ciest a miestnych komunikácií z ovocných stromov postupne nahradiť novou drevitou (stromovou) a krovitou zeleňou z domácich drevín, pásy sprievodnej zelene a stromoradia realizovať v šírke min. 3,0 m.											
Opatrenie 6.2.2.22	Realizovať novú líniovú NDV a sprievodnú zeleň pozdĺž umelých vodných tokov a kanálov.											
Opatrenie 6.2.2.23	Zriadenie verejného Internetu.											
Opatrenie 6.2.2.24	Rekonštrukcia prízemného objektu pri obecnom úrade - pre klubové účely.											

Predpokladané zdroje čerpania z fondov EÚ (2004 - 2006)**Ciel' 6.2.1 Rozvoj dopravnej infraštruktúry**

SOP Priemysel a služby

1. Rast konkurencieschopnosti priemyslu a služieb s využitím rozvoja domáceho rastového potenciálu

1.2 Podpora budovania a rekonštrukcie infraštruktúry

OP Základná infraštruktúra

1. Dopravná infraštruktúra



1.1 Modernizácia a rozvoj železničnej infraštruktúry
1.2 Modernizácia a rozvoj cestnej infraštruktúry
3. Lokálna infraštruktúra
3.4 Renovácia a rozvoj obcí
Európsky fond regionálneho rozvoja
Cieľ 6.2.2 Rozvoj občianskej infraštruktúry
OP Základná infraštruktúra
3. Lokálna infraštruktúra
3.2 Budovanie a rozvoj informačnej spoločnosti pre verejný sektor
3.3 Budovanie a rozvoj inštitucionálnej infraštruktúry v oblasti regionálnej politiky
3.4 Renovácia a rozvoj obcí

8.3 ŽIVOTNÉ PROSTREDIE

Strategický zámer				
Strategickým zámerom obce je nielen zachovanie existujúceho dobrého stavu životného prostredia a zvyšovania jeho kvality, ale aj eliminácia slabých stránok, neustála osвета, výchova a informovanosť o stave životného prostredia.				
Cieľ 6.3.1	Nakladanie s komunálnym a drobným stavebným odpadom			
Opatrenie 6.3.1.1	V súlade s prijatými koncepciami zabezpečiť permanentné znižovanie podielu skladovanej časti odpadov, k čomu organizovať mobilné zbery textílií, kovového odpadu, viacvrstvových obalov nebezpečných odpadov.			
		Predpokladaný rozpočet	Zdroje financovania	Oprávnení žiadatelia
Aktivity	Zvýšiť enviromentálne povedomie ľudí.	podľa potreby	rozpočet obce	obec Komárany
	Zabezpečenie zberného kontajneru 2 x ročne.	20/rok	rozpočet obce	obec Komárany
	Zabezpečenie zberu nebezpečných odpadov.	podľa potreby	rozpočet obce	obec Komárany
Opatrenie 6.3.1.2	Zabezpečiť separáciu komunálneho odpadu v celej obci.			
		Predpokladaný rozpočet	Zdroje financovania	Oprávnení žiadatelia
Aktivity	Ekonomicky motivovať obyvateľstvo.	podľa potreby	rozpočet obce	obec Komárany
	Zabezpečiť požadované podmienky pre realizáciu separovaného zberu.	podľa potreby	rozpočet obce, MŽP SR	obec Komárany
Opatrenie 6.3.2.3	Zabezpečiť likvidáciu čiernych skládok v obci.			
		Predpokladaný rozpočet	Zdroje financovania	Oprávnení žiadatelia
Aktivity	Lokalizácia čiernych skládok.	podľa potreby	rozpočet obce, MŽP SR	obec Komárany
	Likvidácia skládok.	podľa potreby	rozpočet obce	obec Komárany
Opatrenie 6.3.2.4	Výstavba obecného kompostoviska.			
		Predpokladaný rozpočet	Zdroje financovania	Oprávnení žiadatelia
Aktivity	Vypracovanie technickej dokumentácie.	40	rozpočet obce, MŽP SR	obec Komárany
	Výber vhodnej lokality a výstavba kompostoviska.	2 500	rozpočet obce, MŽP SR	obec Komárany
Opatrenie 6.3.2.5	Výstavba zberného dvora pre separovaný zber a zriadiť separovaný zber			
		Predpokladaný rozpočet	Zdroje financovania	Oprávnení žiadatelia
Aktivity	Výstavba zberného dvora.	2 000	rozpočet obce, MŽP SR	obec Komárany
Cieľ 6.3.2	Informovanosť a poradenstvo			
Opatrenie 6.3.2.1	Spracovať koncepciu zabezpečenia informovanosti, poradenstva a prevencie v oblasti ŽP. Trvale preferovať poradenstvo a prevenciu pred represiou.			
		Predpokladaný rozpočet	Zdroje financovania	Oprávnení žiadatelia
Aktivity	Vypracovanie koncepcie pre ochranu životného prostredia v obci.	20	rozpočet obce, MŽP SR	obec Komárany
	Prezentácia a šírenie osvedy v oblasti životného prostredia.	podľa potreby	rozpočet obce	obec Komárany

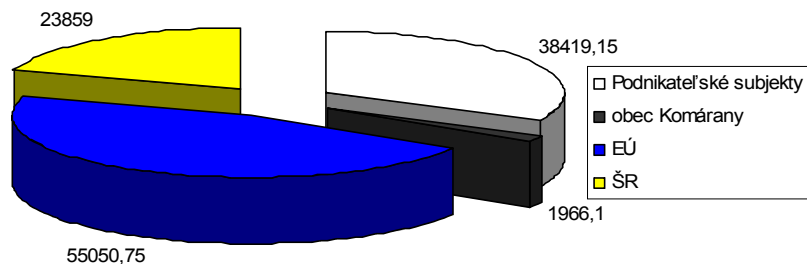


Cieľ 6.3.3		Ochrana a racionálne využívanie vôd		
Opatrenie 6.3.3.1		Zabezpečiť výstavbu kanalizačnej siete a spustenie čističky odpadových vôd, znížiť množstvo znečisťujúcich látok vo vypúšťaných odpadových vodách na limitovanú úroveň.		
		Predpokladaný rozpočet	Zdroje financovania	Oprávnení žiadatelia
Aktivity	Výstavba kanalizačnej siete.	47 120	obec, Východoslovenská vodárenská spoločnosť, a.s., ŠF EÚ, súkromné subjekty, úvery, iné grantové schémy	Východoslovenská vodárenská spoločnosť, a.s., obec
	Napojenie domácností.	podľa potreby	obec, Východoslovenská vodárenská spoločnosť, a.s., ŠF EÚ, súkromné subjekty, úvery, iné grantové schémy	Východoslovenská vodárenská spoločnosť, a.s., obec
	Spustenie ČOV.	podľa potreby	obec, Východoslovenská vodárenská spoločnosť, a.s., ŠF EÚ, súkromné subjekty, úvery, iné grantové schémy	Východoslovenská vodárenská spoločnosť, a.s., obec
Opatrenie 6.3.3.2		Zabezpečiť dostatok kvalitnej pitnej vody, minimalizovať straty vo vodovodných sieťach.		
		Predpokladaný rozpočet	Zdroje financovania	Oprávnení žiadatelia
Aktivity	Údržba existujúcej vodovodnej siete.	podľa potreby	obec, Východoslovenská vodárenská spoločnosť, a.s., ŠF EÚ, súkromné subjekty, úvery, iné grantové schémy	Východoslovenská vodárenská spoločnosť, a.s., obec
	Pravidelný monitoring vodovodnej siete.	podľa potreby	obec, Východoslovenská vodárenská spoločnosť, a.s., ŠF EÚ, súkromné subjekty, úvery, iné grantové schémy	Východoslovenská vodárenská spoločnosť, a.s., obec
Opatrenie 6.3.3.3		Obnoviť prirodzené vodozádržné funkcie tokov a inundačných území (obnoviť staré korytá).		
		Predpokladaný rozpočet	Zdroje financovania	Oprávnení žiadatelia
Aktivity	Rekultivácia existujúcich koryt vodných tokov v obci.	podľa potreby	rozpočet obce, rozpočet Povodia Bodrogu a Hornádu, a.s.	Povodie Bodrogu a Hronádu, a.s.
	Pravidelný monitoring.	podľa potreby	rozpočet obce, rozpočet Povodia Bodrogu a Hornádu, a.s.	Povodie Bodrogu a Hronádu, a.s.
Opatrenie 6.3.3.4		Výstavba vodojemu pre skupinový vodovod Komárany - Nižný Kručov - Merník - Čičava.		
		Predpokladaný rozpočet	Zdroje financovania	Oprávnení žiadatelia



Aktivity	Vypracovanie technickej dokumentácie.	40	obec, Východoslovenská vodárenská spoločnosť, a.s., ŠF EÚ, súkromné subjekty, úvery, iné grantové schémy	Východoslovenská vodárenská spoločnosť, a.s., obec
	Výstavba vodojemu.	2 500	obec, Východoslovenská vodárenská spoločnosť, a.s., ŠF EÚ, súkromné subjekty, úvery, iné grantové schémy	Východoslovenská vodárenská spoločnosť, a.s., obec
Opatrenie 6.3.3.5	Zamedziť možnostiam znečistenia povrchových vôd firmami sídlacimi v areáli bývalého PD.			
		Predpokladaný rozpočet	Zdroje financovania	Oprávnení žiadatelia
Aktivity	Pravidelný monitoring.	podľa potreby	rozpočet obce	obec Komárany
Opatrenie 6.3.3.6	Výstavba objektov na ochranu pred prívalovými vodami – ochranné hrádze, priehrázky poldre a viacúčelové vodné nádrže na rieke Topľa, Komarnianka a Čičavka.			
		Predpokladaný rozpočet	Zdroje financovania	Oprávnení žiadatelia
Aktivity	Spracovanie technickej dokumentácie.	75	rozpočet obce, rozpočet Povodia Bodrogu a Hornádu, a.s.	Povodie Bodrogu a Hronádu, a.s.
	Výstavba protipovodňových objektov.	65 000	rozpočet obce, rozpočet Povodia Bodrogu a Hornádu, a.s.	Povodie Bodrogu a Hronádu, a.s.
Cieľ 6.3.4	Ochrana ovzdušia			
Opatrenie 6.3.4.1	Zabezpečiť zníženie produkovaných emisií hlavným zdrojom znečistenia – domácnosti.			
		Predpokladaný rozpočet	Zdroje financovania	Oprávnení žiadatelia
Aktivity	Obmedziť spaľovaniu fosílnych palív.	podľa potreby	rozpočet obce, ŠF EÚ, súkromné subjekty	obec, obyvatelia
	Prechod na alternatívne zdroje vykurovania.	podľa potreby	rozpočet obce, ŠF EÚ, súkromné subjekty	obec, obyvatelia

Predpokladaná štruktúra finančných zdrojov (tis. Sk)



vlastné spracovanie



Ciele a opatrenia / Termín uskutočnenia		2006	2007	2008	2009	2010	2011	2012	2013	2014	2015
Cieľ 6.3.1 Nakladanie s komunálnym a drobným stavebným odpadom											
Opatrenie 6.3.1.1	V súlade s prijatými koncepciami zabezpečiť permanentné znižovanie podielu skladovanej časti odpadov, k čomu organizovať mobilné zbery textílií, kovového odpadu, viacvrstvových obalov nebezpečných odpadov.										
Opatrenie 6.3.1.2	Zabezpečiť separáciu komunálneho odpadu v celej obci.										
Opatrenie 6.3.2.3	Zabezpečiť likvidáciu čiernych skládok v obci.										
Opatrenie 6.3.2.4	Výstavba obecného kompostoviska.										
Opatrenie 6.3.2.5	Výstavba zberného dvora pre separovaný zber a zriadiť separovaný zber										
Cieľ 6.3.2 Informovanosť a poradenstvo											
Opatrenie 6.3.2.1	Spracovať koncepciu zabezpečenia informovanosti, poradenstva a prevencie v oblasti ŽP. Trvale preferovať poradenstvo a prevenciu pred represiou.										
Cieľ 6.3.3 Ochrana a racionálne využívanie vôd											
Opatrenie 6.3.3.1	Zabezpečiť výstavbu kanalizačnej siete a spustenie čističky odpadových vôd, znížiť množstvo znečisťujúcich látok vo vypúšťaných odpadových vodách na limitovanú úroveň.										
Opatrenie 6.3.3.2	Zabezpečiť dostatok kvalitnej pitnej vody, minimalizovať straty vo vodovodných sieťach.										
Opatrenie 6.3.3.3	Obnoviť prirodzené vodozádržné funkcie tokov a inundačných území (obnoviť staré korytá).										
Opatrenie 6.3.3.4	Výstavba vodojemu pre skupinový vodovod Komárany - Nižný Kručov - Merník - Čičava.										
Opatrenie 6.3.3.6	Výstavba objektov na ochranu pred prívalovými vodami – ochranné hrádze, priehrázky poldre a viacúčelové vodné nádrže na rieke Topľa, Komarnianka a Čičavka.										
Cieľ 6.3.4 Ochrana ovzdušia											
Opatrenie 6.3.4.1	Zabezpečiť zníženie produkovaných emisií hlavným zdrojom znečistenia – domácnosti.										

Predpokladané zdroje čerpania z fondov EÚ (2004 - 2006)	
Cieľ 6.3.1 Nakladanie s komunálnym a drobným stavebným odpadom	
OP Základná infraštruktúra	
2. Enviromentálna infraštruktúra	
2.3 Zlepšenie a rozvoj infraštruktúry odpadového hospodárstva	
2.4 Ochrana, zlepšenie a regenerácia prírodného prostredia	
Európsky fond regionálneho rozvoja	
Cieľ 6.3.2 Informovanosť a poradenstvo	
OP Základná infraštruktúra	
3. Lokálna infraštruktúra	
3.2 Budovanie a rozvoj informačnej spoločnosti pre verejný sektor	
Európsky fond regionálneho rozvoja	
Cieľ 6.3.3 Ochrana a racionálne využívanie vôd	
OP Základná infraštruktúra	
2. Enviromentálna infraštruktúra	
2.1 Zlepšenie a rozvoj infraštruktúry na ochranu a racionálne využívanie vôd	
Európsky fond regionálneho rozvoja	
Cieľ 6.3.4 Ochrana ovzdušia	



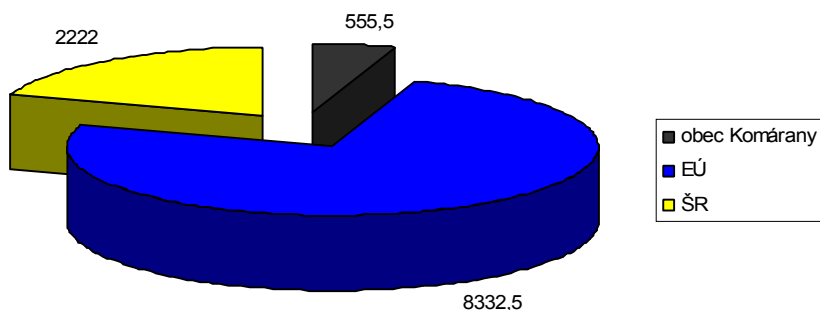
OP Základná infraštruktúra
2. Enviromentálna infraštruktúra
2.2 Zlepšenie a rozvoj infraštruktúry na ochranu ovzdušia
Európsky fond regionálneho rozvoja

8.4 SOCIÁLNA OBLASŤ A ZDRAVOTNÍCTVO

Strategický zámer				
Neustále rozvíjať širokú paletu sociálnych a zdravotných služieb poskytovaných v obci. Dbáť o ich dostupnosť, kvalitu a vzájomnú vyváženosť za účelom dosiahnutia dôstojných podmienok života všetkých kategórií obyvateľov obce.				
Cieľ 6.4.1	Doplniť chýbajúcu infraštruktúru sociálnych zariadení v obci a zvýšiť ich kvalitu.			
Opatrenie 6.4.1.1	Vybudovať/zriaďiť zariadenie poskytujúce sociálne služby (dom opatrovateľskej služby, domov dôchodcov).			
		Predpokladaný rozpočet	Zdroje financovania	Oprávnení žiadatelia
Aktivity	Výber vhodnej alternatívy zariadenia zariadenia.	podľa potreby	-	obec Komárany
	Vypracovanie technickej dokumentácie.	40	rozpočet obce, ŠF EÚ, zdroje neziskových organizácií	obec Komárany
	Realizácia – výstavba / rekonštrukcia budovy pre zariadenie poskytujúce sociálne služby.	podľa potreby	rozpočet obce, ŠF EÚ, zdroje neziskových organizácií	obec Komárany
Opatrenie 6.4.1.2	Výstavba nájomných bytov.			
		Predpokladaný rozpočet	Zdroje financovania	Oprávnení žiadatelia
Aktivity	Vypracovanie technickej dokumentácie.	45	-	obec Komárany
	Výstavba nájomných bytov.	10 000	rozpočet obce, ŠF EÚ, zdroje neziskových organizácií	obec Komárany
Opatrenie 6.4.1.3	Zriadenie chránených dielní v priestoroch terajšej materskej školy.			
		Predpokladaný rozpočet	Zdroje financovania	Oprávnení žiadatelia
Aktivity	Vypracovanie technickej dokumentácie.	25	rozpočet obce, ŠF EÚ, zdroje neziskových organizácií	obec Komárany
	Rekonštrukcia budovy a zabezpečenie interiérového zariadenia.	850	rozpočet obce, ŠF EÚ, zdroje neziskových organizácií	obec Komárany
	Založenie neziskovej obecnej organizácie - chránenej dielne.	150	rozpočet obce, ŠF EÚ, zdroje neziskových organizácií	obec Komárany
Cieľ 6.4.2	Zlepšiť úroveň poskytovania zdravotníckych a sociálnych služieb.			
Opatrenie 6.4.2.1	Zlepšenie úrovne poskytovania domácej ošetrovateľskej starostlivosti, rozšírenie jej služieb o poskytovanie rehabilitačných cvičení.			
		Predpokladaný rozpočet	Zdroje financovania	Oprávnení žiadatelia
Aktivity	Zvýšenie kvality poskytovaných služieb.	podľa potreby	ZP	súkromné subjekty
	Zvýšenie personálnych kapacít v prípade potreby.	podľa potreby	ZP	súkromné subjekty
Opatrenie 6.4.2.2	Zabezpečiť aspoň raz mesačne poradňu v obci.			
		Predpokladaný rozpočet	Zdroje financovania	Oprávnení žiadatelia
Aktivity	Zabezpečenie personálnych kapacít.	podľa potreby	rozpočet obce	obec Komárany
	Zabezpečenie priestorov.	podľa potreby	rozpočet obce	obec Komárany
Opatrenie 6.4.2.3	Zabezpečiť dostupnosť zdravotnej starostlivosti pre dospelých občanov.			



		Predpokladaný rozpočet	Zdroje financovania	Oprávnení žiadatelia
Aktivita	Zabezpečiť v súčinnosti s okresným mestom a spádovou obcou pre oblasť poskytovania zdravotníckych služieb ich maximálnu dostupnosť.	podľa potreby	Minister. zdravotníctva	obec Komárany
Opatrenie 6.4.2.4	Zabezpečovať komplexnú zdravotnú starostlivosť o starých ľudí a dlhodobo chorých.			
		Predpokladaný rozpočet	Zdroje financovania	Oprávnení žiadatelia
Aktivita	Analýza dopytu po uvedených službách.	podľa potreby	Minister. zdravotníctva	obec Komárany
	Zabezpečenie personálnych kapacít, priestorov a finančných prostriedkov.	podľa potreby	Minister. zdravotníctva	obec Komárany
Opatrenie 6.4.2.5	Zvýšiť úroveň poskytovaných sociálnych služieb.			
		Predpokladaný rozpočet	Zdroje financovania	Oprávnení žiadatelia
Aktivita	Zvýšenie kvality poskytovaných služieb.	podľa potreby	rozpočet obce, n.o.	obec, n.o.
	Zvýšenie personálnych kapacít v prípade potreby.	podľa potreby	rozpočet obce	obec Komárany
Opatrenie 6.4.2.6	Podporiť služby pre marginalizované skupiny občanov a týrané ženy.			
		Predpokladaný rozpočet	Zdroje financovania	Oprávnení žiadatelia
Aktivita	Analýza dopytu po uvedených službách.	podľa potreby	Minister. zdravotníctva	obec, n.o.
	Zabezpečenie personálnych kapacít.	podľa potreby	Minister. zdravotníctva	obec, n.o.
	Zabezpečenie priestorov.	podľa potreby	Minister. zdravotníctva	obec, n.o.
Opatrenie 6.4.2.7	Zlepšiť sociálne povedomie rómskeho etnika v obci.			
		Predpokladaný rozpočet	Zdroje financovania	Oprávnení žiadatelia
Aktivita	Pravidelná osвета v rôznych oblastiach života.	podľa potreby	rozpočet obce, ŠF EÚ	obec Komárany
	Pravidelný monitoring.	podľa potreby	rozpočet obce	obec Komárany
Opatrenie 6.4.2.8	Zriadenie klubu mladých.			
		Predpokladaný rozpočet	Zdroje financovania	Oprávnení žiadatelia
Aktivita	Príprava priestorového vybavenia.	podľa potreby	rozpočet obce, ŠF EÚ	obec Komárany
	Príprava materiálneho vybavenia.	podľa potreby	rozpočet obce	obec Komárany
Opatrenie 6.4.2.9	Zabezpečenie stravovania pre dôchodcov.			
		Predpokladaný rozpočet	Zdroje financovania	Oprávnení žiadatelia
Aktivita	Zabezpečenie priestorov.	podľa potreby	rozpočet obce, ŠF EÚ	obec Komárany
	Obstaranie vnútorného vybavenia.	podľa potreby	rozpočet obce	obec Komárany
Opatrenie 6.4.2.10	Zabezpečenie opatrovateľskej služby.			
		Predpokladaný rozpočet	Zdroje financovania	Oprávnení žiadatelia
Aktivita	Personálne a finančné zabezpečenie.	podľa potreby	rozpočet obce, ŠF EÚ	obec Komárany

**Predpokladaná štruktúra finančných zdrojov (tis. Sk)**

vlastné spracovanie

Ciele a opatrenia / Termín uskutočnenia		2006	2007	2008	2009	2010	2011	2012	2013	2014	2015
Cieľ 6.4.1 Doplniť chýbajúcu infraštruktúru sociálnych zariadení v obci a zvýšiť ich kvalitu.											
Opatrenie 6.4.1.1	Vybudovať/zriadiť zariadenie poskytujúce sociálne služby (dom opatrovateľskej služby, domov dôchodcov).										
Opatrenie 6.4.1.2	Výstavba nájomných bytov.										
Opatrenie 6.4.1.3	Zriadenie chránených dielní v priestoroch terajšej materskej školy.										
Cieľ 6.4.2 Zlepšiť úroveň poskytovania zdravotníckych a sociálnych služieb.											
Opatrenie 6.4.2.1	Zlepšenie úrovne poskytovania domácej ošetrovateľskej starostlivosti, rozšírenie jej služieb o poskytovanie rehabilitačných cvičení.										
Opatrenie 6.4.2.2	Zabezpečiť aspoň raz mesačne poradňu v obci.										
Opatrenie 6.4.2.3	Zabezpečiť dostupnosť zdravotnej starostlivosti pre dospelých občanov.										
Opatrenie 6.4.2.4	Zabezpečovať komplexnú zdravotnú starostlivosť o starých ľudí a dlhodobých chorých.										
Opatrenie 6.4.2.5	Zvýšiť úroveň poskytovaných sociálnych služieb.										
Opatrenie 6.4.2.6	Podporiť služby pre marginalizované skupiny občanov a týrané ženy.										
Opatrenie 6.4.2.7	Zlepšiť sociálne povedomie rómskeho etnika v obci.										
Opatrenie 6.4.2.8	Zriadenie klubu mladých.										
Opatrenie 6.4.2.9	Zabezpečenie stravovania pre dôchodcov.										
Opatrenie 6.4.2.10	Zabezpečenie opatrovateľskej služby.										

Predpokladané zdroje čerpania z fondov EÚ (2004 - 2006)**Cieľ 6.4.1 Doplniť chýbajúcu infraštruktúru sociálnych zariadení v obci a zvýšiť ich kvalitu.**

OP Základná infraštruktúra

3. Lokálna infraštruktúra

3.1 Budovanie a rozvoj občianskej infraštruktúry v regiónoch

3.1.3 Budovanie a rozvoj sociálnej infraštruktúry

Európsky sociálny fond (ESF)



Ciel' 6.4.2	Zlepšiť úroveň poskytovania zdravotníckych a sociálnych služieb.
OP Základná infraštruktúra	
3. Lokálna infraštruktúra	
3.1 Budovanie a rozvoj občianskej infraštruktúry v regiónoch	
3.1.3 Budovanie a rozvoj sociálnej infraštruktúry	
3.1.2 Budovanie a rozvoj zdravotníckej infraštruktúry	
Európsky sociálny fond (ESF)	

8.5 ŠKOLSTVO A ŠPORT

Strategický zámer				
Zabezpečenie všestranného rozvoja detí a mládeže. Zlepšenie technického stavu a vybavenia školy. V športe umožniť ponuku čo najširšej palety služieb, zabezpečiť čo najefektívnejšie a transparentné využitie verejných financií ku prospechu všetkých občanov obce. Podpora existujúcich športových podujatí, ako aj vytváranie vhodných podmienok pre rozvoj rôznych druhov športu nielen pre obyvateľov obce.				
Ciel' 6.5.1	Budovanie a rozvoj školskej infraštruktúry.			
Opatrenie 6.5.1.1	Modernizovať a rekonštruovať budovu základnej školy.			
		Predpokladaný rozpočet	Zdroje financovania	Oprávnení žiadatelia
Aktivity	Výmena plastových okien.	500	rozpočet obce, ŠF EÚ	obec Komárany
	Zateplenie budov.	450	rozpočet obce, ŠF EÚ	obec Komárany
	Výmena strešnej krytiny.	400	rozpočet obce, ŠF EÚ	obec Komárany
Opatrenie 6.5.1.2	Modernizácia vnútorného vybavenia základnej školy.			
		Predpokladaný rozpočet	Zdroje financovania	Oprávnení žiadatelia
Aktivity	Výber vhodného dodávateľa.	podľa potreby	rozpočet obce, ŠF EÚ	obec Komárany
	Nákup zariadení.	550	rozpočet obce, ŠF EÚ	obec Komárany
Opatrenie 6.5.1.3	Rekonštrukcia sociálnych zariadení v budove základnej školy.			
		Predpokladaný rozpočet	Zdroje financovania	Oprávnení žiadatelia
Aktivity	Rekonštrukcia sociálnych zariadení.	250	rozpočet obce, ŠF EÚ	obec Komárany
Opatrenie 6.5.1.4	Vybudovanie športového ihriska pre potreby základnej a materskej školy.			
		Predpokladaný rozpočet	Zdroje financovania	Oprávnení žiadatelia
Aktivity	Spracovanie technickej dokumentácie.	25	rozpočet obce, ŠF EÚ, MŠ SR	obec Komárany
	Výber vhodnej lokality.	podľa potreby	rozpočet obce, ŠF EÚ, MŠ SR	obec Komárany
	Výstavba ihriska.	700	rozpočet obce, ŠF EÚ, MŠ SR	obec Komárany
Opatrenie 6.5.1.5	Remiestnenie materskej školy do priestorov základnej školy.			
		Predpokladaný rozpočet	Zdroje financovania	Oprávnení žiadatelia
Aktivity	Premiestnenie materskej školy.	podľa potreby	rozpočet obce, ŠF EÚ, MŠ SR	obec Komárany
Opatrenie 6.5.1.6	Rekonštrukcia jedálne a kuchyne pre potreby MŠ a ZŠ.			
		Predpokladaný rozpočet	Zdroje financovania	Oprávnení žiadatelia
Aktivity	Spracovanie technickej dokumentácie.	25	rozpočet obce, ŠF EÚ, MŠ SR	obec Komárany
	Rekonštrukcia objektu a modernizácia vnútorného vybavenia.	450	rozpočet obce, ŠF EÚ, MŠ SR	obec Komárany

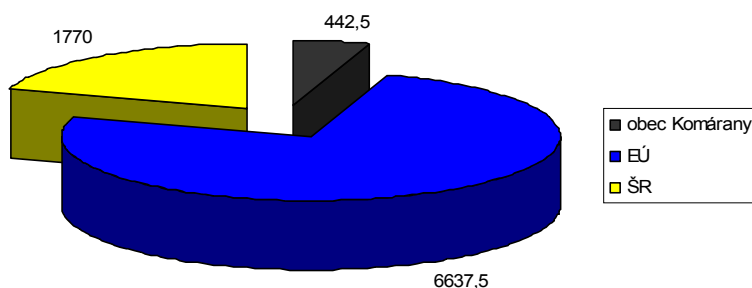


Opatrenie 6.5.1.7	Zriadenie novej počítačovej učebne.			
		Predpokladaný rozpočet	Zdroje financovania	Oprávnení žiadatelia
Aktivity	Nákup výpočtovej techniky.	200	rozpočet obce, ŠF EÚ, MŠ SR	obec Komárany
Cieľ 6.5.2	Trvalé skvalitňovanie vyváženej ponuky výkonnostného a rekreačného športu.			
Opatrenie 6.5.2.1	Vybudovanie športového areálu v obci - tenisové kurty, nohejbalové ihrisko.			
		Predpokladaný rozpočet	Zdroje financovania	Oprávnení žiadatelia
Aktivity	Výber lokality a spracovanie technickej dokumentácie.	40	rozpočet obce, ŠF EÚ, MŠ SR	obec Komárany
	Výstavba areálu.	2 500	rozpočet obce, ŠF EÚ, MŠ SR	obec Komárany
Opatrenie 6.5.2.2	Rekonštrukcia futbalového ihriska + príslušenstvo – šatne, tribúna, oplotenie.			
		Predpokladaný rozpočet	Zdroje financovania	Oprávnení žiadatelia
Aktivity	Spracovanie technickej dokumentácie.	35	rozpočet obce, ŠF EÚ, podnikateľské subjekty, úvery, iné grantové schémy	obec Komárany
	Rekonštrukcia futbalového ihriska.	2 000	rozpočet obce, ŠF EÚ, podnikateľské subjekty, úvery, iné grantové schémy	obec Komárany
Opatrenie 6.5.2.3	Výstavba cykloturistických trás.			
		Predpokladaný rozpočet	Zdroje financovania	Oprávnení žiadatelia
Aktivity	Spracovanie technickej dokumentácie.	podľa potreby	rozpočet obce, ŠF EÚ	obec, podnikateľské subjekty
	Výstavba trás.	podľa potreby	rozpočet obce, ŠF EÚ	obec, podnikateľské subjekty
Opatrenie 6.5.2.4	Výstavba športového ihriska pre potreby materskej školy a obyvateľov obce.			
		Predpokladaný rozpočet	Zdroje financovania	Oprávnení žiadatelia
Aktivity	Výstavba ihriska.	725	rozpočet obce, ŠF EÚ	obec Komárany
Opatrenie 6.5.2.5	Vytváranie materiálnych a finančných podmienok na rozvoj výkonnostného a rekreačného športu v obci.			
		Predpokladaný rozpočet	Zdroje financovania	Oprávnení žiadatelia
Aktivity	Zabezpečenie materiálno-technického a finančného vybavenia.	podľa možností	rozpočet obce, podnikateľské subjekty	obec, podnikateľské subjekty
Opatrenie 6.5.2.6	Podpora organizácie športových podujatí regionálneho významu.			
		Predpokladaný rozpočet	Zdroje financovania	Oprávnení žiadatelia
Aktivity	Zabezpečenie personálnych kapacít.	podľa možností	rozpočet obce, podnikateľské subjekty	obec, podnikateľské subjekty
	Zabezpečenie materiálno-technického a finančného vybavenia.	podľa možností	rozpočet obce, podnikateľské subjekty	obec, podnikateľské subjekty
Opatrenie 6.5.2.7	Podpora športových aktivít zdravotne postihnutých občanov.			



		Predpokladaný rozpočet	Zdroje financovania	Oprávnení žiadatelia
Aktivity	Zabezpečenie materiálno-technického a finančného vybavenia.	podľa možností	rozpočet obce, podnikateľské subjekty	obec, podnikateľské subjekty
Opatrenie 6.5.2.8	Podporovať talentovanú mládež.			
		Predpokladaný rozpočet	Zdroje financovania	Oprávnení žiadatelia
Aktivity	Zabezpečenie materiálno-technického a finančného vybavenia.	podľa možností	rozpočet obce, podnikateľské subjekty	obec, podnikateľské subjekty
Opatrenie 6.5.2.9	Spolupracovať s občianskymi združeniami, inými právnickými a fyzickými osobami, pôsobiacimi v oblasti telesnej kultúry.			
		Predpokladaný rozpočet	Zdroje financovania	Oprávnení žiadatelia
Aktivity	Zabezpečenie personálnych kapacít.	podľa potreby	rozpočet obce	obec Komárany

Predpokladaná štruktúra finančných zdrojov (tis. Sk)



vlastné spracovanie

Ciele a opatrenia / Termín uskutočnenia		2006	2007	2008	2009	2010	2011	2012	2013	2014	2015
Cieľ 6.5.1 Budovanie a rozvoj školskej infraštruktúry.											
Opatrenie 6.5.1.1	Modernizovať a rekonštruovať budovu základnej školy.										
Opatrenie 6.5.1.2	Modernizácia vnútorného vybavenia základnej školy.										
Opatrenie 6.5.1.3	Rekonštrukcia sociálnych zariadení v budove základnej školy.										
Opatrenie 6.5.1.4	Vybudovanie športového ihriska pre potreby základnej a materskej školy.										
Opatrenie 6.5.1.5	Remiestnenie materskej školy do priestorov základnej školy.										
Opatrenie 6.5.1.6	Rekonštrukcia jedálne a kuchyne pre potreby MŠ a ZŠ.										
Opatrenie 6.5.1.7	Zriadenie novej počítačovej učebne.										
Cieľ 6.5.2 Trvalé skvalitňovanie vyváženej ponuky výkonnostného a rekreačného športu.											
Opatrenie 6.5.2.1	Vybudovanie športového areálu v obci - tenisové kurty, nohejbalové ihrisko.										
Opatrenie 6.5.2.2	Rekonštrukcia futbalového ihriska + príslušenstvo – šatne, tribúna, oplotenie.										
Opatrenie 6.5.2.3	Výstavba cykloturistických trás.										
Opatrenie 6.5.2.4	Výstavba športového ihriska pre potreby materskej školy a obyvateľov obce.										



Opatrenie 6.5.2.5	Vytváranie materiálnych a finančných podmienok na rozvoj výkonnostného a rekreačného športu v obci.										
Opatrenie 6.5.2.6	Podpora organizácie športových podujatí regionálneho významu.										
Opatrenie 6.5.2.7	Podpora športových aktivít zdravotne postihnutých občanov.										
Opatrenie 6.5.2.8	Podporovať talentovanú mládež.										
Opatrenie 6.5.2.9	Spolupracovať s občianskymi združeniami, inými právnickými a fyzickými osobami, pôsobiace v oblasti telesnej kultúry.										

Predpokladané zdroje čerpania z fondov EÚ (2004 - 2006)**Ciel' 6.5.1 Budovanie a rozvoj školskej infraštruktúry.**

OP Základná infraštruktúra

3. Lokálna infraštruktúra

3.1 Budovanie a rozvoj občianskej infraštruktúry v regiónoch

3.1.1 Budovanie a rozvoj školskej infraštruktúry

3.2 Budovanie a rozvoj informačnej spoločnosti pre verejný sektor

Ciel' 6.5.2 Trvalé skvalitňovanie vyváženej ponuky výkonnostného a rekreačného športu.

OP Základná infraštruktúra

3. Lokálna infraštruktúra

3.1 Budovanie a rozvoj občianskej infraštruktúry v regiónoch

3.1.1 Budovanie a rozvoj školskej infraštruktúry

3.2 Budovanie a rozvoj informačnej spoločnosti pre verejný sektor

8.6 KULTÚRA

Strategický zámer

Trvalé pôsobenie na kultúrne povedomie obyvateľov širokou paletou kultúrnych aktivít organizovaných externými subjektami. Existencia dôstojných priestorov pre kultúrne aktivity je povinnosť obce. Priebežná a kreatívna propagácia podujatí má vplyv na imidž obce a tým aj na cestovný ruch.

Ciel' 6.6.1 Zachovanie kultúrno-historického potenciálu obce a rozvoj kultúrnych, informačných a voľnočasových aktivít v nadväznosti na rozvoj cestovného ruchu na regionálnej a miestnej úrovni.

Opatrenie 6.6.1.1 Výstavba pódia s tribúnou na uskutočňovanie kultúrnych podujatí - v blízkosti futbalového ihriska.

		Predpokladaný rozpočet	Zdroje financovania	Oprávnení žiadateľa
Aktivity	Úprava lokality.	250	rozpočet obce, ŠF EÚ	obec Komárany
	Výstavba tribúny s príslušenstvom.	850	rozpočet obce, ŠF EÚ	obec Komárany

Opatrenie 6.6.1.2 Rekonštrukcia tradičnej architektúry a zriadenie stálych expozícií z pôvodného štýlu života obyvateľov vo obci.

		Predpokladaný rozpočet	Zdroje financovania	Oprávnení žiadateľa
Aktivity	Výber vhodných objektov.	podľa potreby	rozpočet obce	obec Komárany
	Vyriešenie vlastníckych vzťahov.	podľa potreby	rozpočet obce, ŠF EÚ, MK SR	obec Komárany
	Rekonštrukcia a vybavenie expozície.	350	rozpočet obce, ŠF EÚ, MK SR	obec Komárany

Opatrenie 6.6.1.3 Prepojiť obec so subjektami cestovného ruchu, agroturistiky.

		Predpokladaný rozpočet	Zdroje financovania	Oprávnení žiadateľa
Aktivity	Zabezpečenie personálnych kapacít.	podľa potreby	rozpočet obce	obec Komárany

Opatrenie 6.6.1.4 Budovanie remeselníckych dvorov.

		Predpokladaný rozpočet	Zdroje financovania	Oprávnení žiadateľa
Aktivity	Výber a rekonštrukcia vhodných budov na alokáciu remeselného dvora.	podľa potreby	rozpočet obce, ŠF EÚ	obec Komárany
	Zabezpečenie personálnych kapacít.	podľa potreby	rozpočet obce, ŠF EÚ	obec Komárany

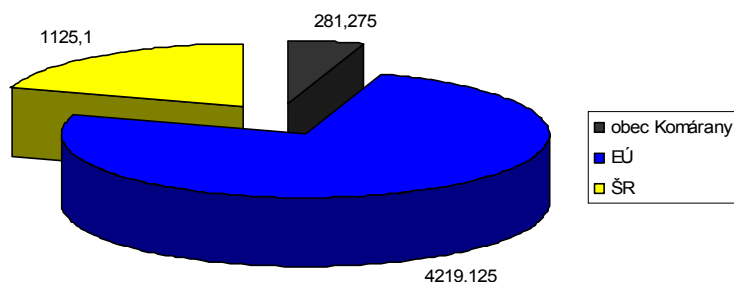


	Materiálne zabezpečenie remeselných dvorov predmetmi s kultúromohistorickou hodnotou.	podľa potreby	rozpočet obce, ŠF EÚ	obec Komárany
Opatrenie 6.6.1.5	Vybudovanie turistických a náučných trás pre žiakov, študentov, rodiny s deťmi, priemerných aj náročných klientov s využitím kultúro – historického, folklórneho aj prírodného bohatstva.			
		Predpokladaný rozpočet	Zdroje financovania	Oprávnení žiadatelia
Aktivity	Zabezpečenie personálnych kapacít.	podľa potreby	rozpočet obce, ŠF EÚ	obec Komárany
	Výber vhodných trás.	podľa potreby	rozpočet obce, ŠF EÚ	obec Komárany
	Spracovanie technickej dokumentácie.	45	rozpočet obce, ŠF EÚ	obec Komárany
	Realizácia výstavby.	1 500	rozpočet obce, ŠF EÚ	obec Komárany
Opatrenie 6.6.1.6	Zachovanie a rozvoj ľudových tradícií (folklórny tanec, hudba a spev, ľudové remeslá, ľudový odev a doplnky, pôvodné bývanie a hospodárenie) a ich maximálne využitie v cestovnom ruchu a agroturistike.			
		Predpokladaný rozpočet	Zdroje financovania	Oprávnení žiadatelia
Aktivity	Zabezpečenie priestorov, finančných a materiálnych prostriedkov.	podľa potreby	rozpočet obce	obec Komárany
Opatrenie 6.6.1.7	Rekonštrukcia domu kultúry – exteriéry (strecha, fasády, ...).			
		Predpokladaný rozpočet	Zdroje financovania	Oprávnení žiadatelia
Aktivity	Vypracovanie technickej dokumentácie.	35	rozpočet obce, ŠF EÚ, MK SR	obec Komárany
	Rekonštrukcia exteriérov.	1 500	rozpočet obce, ŠF EÚ, MK SR	obec Komárany
Opatrenie 6.6.1.8	Rekonštrukcia interiérov domu kultúry.			
		Predpokladaný rozpočet	Zdroje financovania	Oprávnení žiadatelia
Aktivity	Vypracovanie technickej dokumentácie.	25	rozpočet obce, ŠF EÚ, MK SR	obec Komárany
	Rekonštrukcia interiérov.	1 000	rozpočet obce, ŠF EÚ, MK SR	obec Komárany
Opatrenie 6.6.1.9	Podpora rozvoja kultúrnych aktivít a tradícií prostredníctvom rómskej mládeže.			
		Predpokladaný rozpočet	Zdroje financovania	Oprávnení žiadatelia
Aktivity	Zabezpečenie vhodných priestorov v kultúrnom dome.	podľa potreby	rozpočet obce, ŠF EÚ, MK SR	obec Komárany
	Materiálne zabezpečenie.	podľa potreby	rozpočet obce, ŠF EÚ, MK SR	obec Komárany
Opatrenie 6.6.1.10	Organizovanie pravidelných kultúrnych podujatí – Deň obce, Hody, atď..			
		Predpokladaný rozpočet	Zdroje financovania	Oprávnení žiadatelia
Aktivity	Personálne zabezpečenie.	podľa potreby	rozpočet obce, ŠF EÚ, MK SR	obec Komárany
Cieľ 6.6.2	Organizačné zabezpečenie			
Opatrenie 6.6.2.1	Spracovať kalendár kultúrnych podujatí na celý rok, tento priebežne aktualizovať. Rozšíriť žánrovú ponuku s orientáciou na hodnotný kultúrny prínos.			
		Predpokladaný rozpočet	Zdroje financovania	Oprávnení žiadatelia
Aktivity	Personálne a finančné zabezpečenie.	podľa potreby	rozpočet obce	obec Komárany
	Spracovanie kalendár kultúrnych podujatí.	15	rozpočet obce	obec Komárany
Cieľ 6.6.3	Propagácia v oblasti kultúry			
Opatrenie 6.6.3.1	Spracovať globálnu koncepciu „propagácie“ histórie obce v multimediálnej forme.			
		Predpokladaný rozpočet	Zdroje financovania	Oprávnení žiadatelia
Aktivity	Personálne a finančné zabezpečenie.	podľa potreby	rozpočet obce, ŠF EÚ	obec Komárany
	Spracovanie koncepcie v multimediálnej forme.	30	rozpočet obce, ŠF EÚ	obec Komárany
Opatrenie 6.6.3.2	Spracovať komplexný informačný bulletin o historickom vývoji a tradíciách obce pre školy aj subjekty cestovného ruchu.			



		Predpokladaný rozpočet	Zdroje financovania	Oprávnení žiadatelia
Aktivity	Personálne a finančné zabezpečenie.	podľa potreby	rozpočet obce, ŠF EÚ	obec Komárany
	Spracovanie bulletínu.	10	rozpočet obce, ŠF EÚ	obec Komárany
Opatrenie 6.6.3.3	Propagácia kultúry na internete prostredníctvom www stránky obce.			
		Predpokladaný rozpočet	Zdroje financovania	Oprávnení žiadatelia
Aktivity	Finančné zabezpečenie.	10	rozpočet obce, ŠF EÚ	obec Komárany
	Obsahová analýza www stránky.	5	rozpočet obce, ŠF EÚ	obec Komárany
	Priebežná aktualizácia www stránky.	1	rozpočet obce	obec Komárany

Predpokladaná štruktúra finančných zdrojov (tis. Sk)



vlastné spracovanie

Ciele a opatrenia / Termín uskutočnenia		2006	2007	2008	2009	2010	2011	2012	2013	2014	2015
Cieľ 6.6.1	Zachovanie kultúrno-historického potenciálu obce a rozvoj kultúrnych, informačných a voľnočasových aktivít v nadväznosti na rozvoj cestovného ruchu na regionálnej a miestnej úrovni.										
Opatrenie 6.6.1.1	Výstavba pódia s tribúnou na uskutočňovanie kultúrnych podujatí - v blízkosti futbalového ihriska.										
Opatrenie 6.6.1.2	Rekonštrukcia tradičnej architektúry a zriadenie stálych expozícií z pôvodného štýlu života obyvateľov vo obci.										
Opatrenie 6.6.1.3	Prepojiť obec so subjektami cestovného ruchu, agroturistiky.										
Opatrenie 6.6.1.4	Budovanie remeselníckych dvorov.										
Opatrenie 6.6.1.5	Vybudovanie turistických a náučných trás pre žiakov, študentov, rodiny s deťmi, priemerných aj náročných klientov s využitím kultúrno – historického, folklórneho aj prírodného bohatstva.										
Opatrenie 6.6.1.6	Zachovanie a rozvoj ľudových tradícií (folklórny tanec, hudba a spev, ľudové remeslá, ľudový odev a doplnky, pôvodné bývanie a hospodárenie) a ich maximálne využitie v cestovnom ruchu a agroturistike.										
Opatrenie 6.6.1.7	Rekonštrukcia domu kultúry – exteriéry (strecha, fasády, ...).										
Opatrenie 6.6.1.8	Rekonštrukcia interiérov domu kultúry.										
Opatrenie 6.6.1.9	Podpora rozvoja kultúrnych aktivít a tradícií prostredníctvom rómskej mládeže.										



Predpokladané zdroje čerpania z fondov EÚ (2004 - 2006)	
Cieľ 6.6.1	Zachovanie kultúrno-historického potenciálu obce a rozvoj kultúrnych, informačných a voľnočasových aktivít v nadväznosti na rozvoj cestovného ruchu na regionálnej a miestnej úrovni.
OP Základná infraštruktúra	
3. Lokálna infraštruktúra	
3.1 Budovanie a rozvoj občianskej infraštruktúry v regiónoch	
3.1.4 Budovanie a rozvoj kultúrnej infraštruktúry	
3.2 Budovanie a rozvoj informačnej spoločnosti pre verejný sektor	
INTERREG III A	
INTERREG III B	
INTERREG III C	
Cieľ 6.6.3	Propagácia v oblasti kultúry
OP Základná infraštruktúra	
3. Lokálna infraštruktúra	
3.1 Budovanie a rozvoj občianskej infraštruktúry v regiónoch	
3.1.4 Budovanie a rozvoj kultúrnej infraštruktúry	
3.2 Budovanie a rozvoj informačnej spoločnosti pre verejný sektor	
INTERREG III A	
INTERREG III B	
INTERREG III C	

Strategický zámer				
Budovať goodwill obce a dosiahnuť, aby sa stala strediskom cestovného ruchu v oblasti športu, kultúry a turistiky.				
Cieľ 6.8.1		Účinná propagácia obce.		
Opatrenie 6.8.1.1	Aktualizácia samostatnej www stránky obce.			
		Predpokladaný rozpočet	Zdroje financovania	Oprávnení žiadatelia
Aktivity	Finančné zabezpečenie.	10	rozpočet obce, podnikateľské subjekty	obec Komárany
	Obsahová analýza www stránky.	5	rozpočet obce, podnikateľské subjekty	obec Komárany
	Priebežná aktualizácia www stránky.	1	rozpočet obce,	obec Komárany
Opatrenie 6.8.1.2	Spracovať globálnu koncepciu propagácie obce v multimediálnej forme.			
		Predpokladaný rozpočet	Zdroje financovania	Oprávnení žiadatelia
Aktivity	Personálne a finančné zabezpečenie.	podľa potreby	rozpočet obce, ŠF EÚ, MK SR	obec Komárany
	Spracovanie koncepcie v multimediálnej forme.	20	rozpočet obce, ŠF EÚ, MK SR	obec Komárany
Opatrenie 6.8.1.3	Spracovať koncepciu regionálnej spolupráce s okolitými turistickými lokalitami a domácimi i zahraničnými CK.			

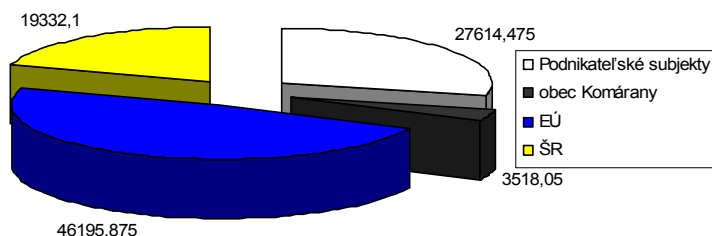


		Predpokladaný rozpočet	Zdroje financovania	Oprávnení žiadatelia
Aktivity	Personálne a finančné zabezpečenie.	podľa potreby	rozpočet obce, ŠF EÚ, MH SR	obec, podnikateľské subjekty
	Spracovanie koncepcie regionálnej spolupráce.	20	rozpočet obce, ŠF EÚ, MH SR	obec, podnikateľské subjekty
Cieľ 6.8.2	Rekreačno- relaxačné zázemie obce.			
Opatrenie 6.8.2.1	Výstavba športového areálu – tenisové kurty,			
		Predpokladaný rozpočet	Zdroje financovania	Oprávnení žiadatelia
Aktivity	Vypracovanie podnikateľského plánu.	35	rozpočet obce, ŠF EÚ, podnikateľské subjekty	obec, podnikateľské subjekty
	Vypracovanie technickej dokumentácie.	30	rozpočet obce, ŠF EÚ, podnikateľské subjekty	obec, podnikateľské subjekty
	Príprava pozemku.	podľa potreby	rozpočet obce, ŠF EÚ, podnikateľské subjekty	obec, podnikateľské subjekty
	Výstavba športového areálu.	2 500	rozpočet obce, ŠF EÚ, podnikateľské subjekty	obec, podnikateľské subjekty
Opatrenie 6.8.2.2	Vybudovanie oddychovej zóny obce.			
		Predpokladaný rozpočet	Zdroje financovania	Oprávnení žiadatelia
Aktivity	Spracovanie technickej dokumentácie.	30	rozpočet obce, ŠF EÚ	obec Komárany
	Vybudovanie zóny.	1 800	rozpočet obce, ŠF EÚ	obec Komárany
Opatrenie 6.8.2.3	V súčinnosti s obcou Merník sprístupniť banské technické pamiatky na ťažbu rumelky (Potkania debra) – štôlna, banské mechanizmy – technické múzeum.			
		Predpokladaný rozpočet	Zdroje financovania	Oprávnení žiadatelia
Aktivity	Vypracovanie technickej dokumentácie.	80	rozpočet obce, ŠF EÚ, MK SR	obec Komárany, obec Merník
	Rekonštrukcia technických pamiatok a štôlna.	80 000	rozpočet obce, ŠF EÚ, MK SR	obec Komárany, obec Merník
	Výstavba obslužnej infraštruktúry.	5 000	rozpočet obce, ŠF EÚ, MK SR	obec Komárany, obec Merník
Opatrenie 6.8.2.4	Turisticky prístupniť lokalitu - Luckovo – polykulturné sídlisko z neolitu, mladšej doby bronzovej a včasného stredoveku (9. storočie).			
		Predpokladaný rozpočet	Zdroje financovania	Oprávnení žiadatelia
Aktivity	Vypracovanie technickej dokumentácie.	40	rozpočet obce, ŠF EÚ, MK SR	obec Komárany
	Výstavba obslužnej infraštruktúry.	3 500	rozpočet obce, ŠF EÚ, MK SR	obec Komárany
Opatrenie 6.8.2.5	Turisticky prístupniť lokalitu - Vyšná Roveň – lokalita súvisiaca s náleziskom v polohe Luckovo, osídlenie z neolitu, mladšej a neskorej doby bronzovej a včasného stredoveku (9. storočie).			
		Predpokladaný rozpočet	Zdroje financovania	Oprávnení žiadatelia
Aktivity	Vypracovanie technickej dokumentácie.	40	rozpočet obce, ŠF EÚ, MK SR	obec Komárany
	Výstavba obslužnej infraštruktúry	3 500	rozpočet obce, ŠF EÚ, MK SR	obec Komárany
Opatrenie 6.8.2.6	Osadenie informačných tabúl v obci o archeologických náleziskách a technickom múzeu.			



		Predpokladaný rozpočet	Zdroje financovania	Oprávnení žiadateľa
Aktivity	Osadenie informačných tabúl.	50	rozpočet obce, ŠF EÚ, podnikateľské subjekty, úvery, iné grantové schémy	obec Komárany
Cieľ 6.8.3 Podpora podnikateľských aktivít v cestovnom ruchu.				
Opatrenie 6.8.3.1	Uzavrieť s podnikateľmi dohody o poskytovaní služieb v agroturistike a cestovnom ruchu a o propagovaní ich služieb obcou.			
		Predpokladaný rozpočet	Zdroje financovania	Oprávnení žiadateľa
Aktivity	Zabezpečenie personálnych kapacít.	podľa potreby	rozpočet obce,	obec Komárany
Opatrenie 6.8.3.2	Podporovať podnikateľské subjekty, neziskové organizácie a inštitúcie pri získavaní finančných prostriedkov z grantov a fondov EÚ.			
		Predpokladaný rozpočet	Zdroje financovania	Oprávnení žiadateľa
Aktivity	Zabezpečenie personálnych kapacít.	podľa potreby	rozpočet obce,	obec Komárany

Predpokladaná štruktúra finančných zdrojov (tis. Sk)



vlastné spracovanie

Ciele a opatrenia / Termín uskutočnenia		2006	2007	2008	2009	2010	2011	2012	2013	2014	2015
Cieľ 6.8.1 Účinná propagácia obce.											
Opatrenie 6.8.1.1	Aktualizácia samostatnej www stránky obce.										
Opatrenie 6.8.1.2	Spracovať globálnu koncepciu propagácie obce v multimediálnej forme.										
Opatrenie 6.8.1.3	Spracovať koncepciu regionálnej spolupráce s okolitými turistickými lokalitami a domácimi i zahraničnými CK.										
Cieľ 6.8.2 Rekreačno- relaxačné zázemie obce.											
Opatrenie 6.8.2.1	Výstavba športového areálu – tenisové kurty,										
Opatrenie 6.8.2.2	Vybudovanie oddychovej zóny obce.										
Opatrenie 6.8.2.3	V súčinnosti s obcou Merník sprístupniť banské technické pamiatky na ťažbu rumelky (Potkania debra) – štôlne, banské mechanizmy – technické múzeum.										
Opatrenie 6.8.2.4	Turisticky prístupniť lokalitu - Luckovo – polykultúrne sídlisko z neolitu, mladšej doby bronzovej a včasného stredoveku (9. storočie).										



Predpokladané zdroje čerpania z fondov EÚ (2004 - 2006)	
Cieľ 6.8.1	Účinná propagácia obce.
SOP Priemysel a služby	
2. Rozvoj cestovného ruchu	
2.3 Podpora propagácie cestovného ruchu a tvorby informačného systému	
INTERREG III A	
INTERREG III B	
INTERREG III C	
Cieľ 6.8.2	Rekreačno- relaxačné zázemie obce.
SOP Priemysel a služby	
2. Rozvoj cestovného ruchu	
2.1 Podpora budovania a rekonštrukcie infraštruktúry cestovného ruchu	
2.2 Podpora podnikateľských aktivít cestovného ruchu	
Cieľ 6.8.3	Podpora podnikateľských aktivít v cestovnom ruchu.
SOP Priemysel a služby	
2. Rozvoj cestovného ruchu	
2.1 Podpora budovania a rekonštrukcie infraštruktúry cestovného ruchu	
2.2 Podpora podnikateľských aktivít cestovného ruchu	
2.3 Podpora propagácie cestovného ruchu a tvorby informačného systému	
INTERREG III A	
INTERREG III B	
INTERREG III C	

Po schválení PHSR nastáva vlastná realizácia PHSR, jeho opatrení a úloh. Uskutočnenie aktivít uvedených v PHSR predpokladá určité finančné a administratívne zabezpečenie.

Finančné vyčíslenie jednotlivých aktivít sa v PHSR uvádza pri väčšine opatrení a aktivít, potrebných na naplnenie cieľov programu. Tie sú stanovené odhadom, konečné rozpočty budú súčasťou vykonávacích plánov. Pri schvaľovaní financovania jednotlivých úloh, vyplývajúcich z aktivít, sa bude prihliadať na ich dôležitosť a dopad na hospodársky a sociálny rozvoj obce. Viaceré úlohy sa môžu realizovať v rámci bežnej prevádzky samosprávy, mnohé však vyžadujú náročnejšie finančné a personálne zdroje a spoluprácu s inými subjektami.

- vlastné zdroje – rozpočet obce,
- bankové úvery,
- štátne dotácie z účelových fondov,
- dotácie z výťažku lotérií,
- financie z Národných projektov (MPSVR, úrady práce sociálnych vecí a rodiny),
- štrukturálne a fondy,
- nadácie, neinvestičné fondy,
- účelové fondy zahraničných zastupiteľstiev v SR (holandské, americké, kanadské,...),



- Svetová banka,
- sponzoring podnikateľov, firiem, bankového sektora, súkromných osôb,
- združovanie prostriedkov verejnej a neverejnej sféry, atď.,

Štruktúra uvedených zdrojov bude závisieť na aktuálnej finančnej situácii obce ako aj na spoločensko-ekonomických podmienkach.

9.2 ADMINISTRATÍVNE ZABEZPEČENIE PHSR

Nevyhnutnou podmienkou plnenia programu je administratívne zabezpečenie jeho realizácie. Realizácia vyžaduje pravidelnú systematickú prácu skupín odborníkov a pracovníkov samosprávy. Na tento účel sa doporučuje zriadiť nasledovné orgány s prepojením na vlastné ľudské zdroje:

1. Výbor pre PHSR

Poradný orgán zložený zo starostu a poslancov obecného zastupiteľstva. Úlohou výboru bude v intervale minimálne dva krát do roka posúdiť Správu o realizácii PHSR a stav finančného čerpania prostriedkov, dopadovú analýzu PHSR, plán na ďalšie obdobie a navrhovať stratégiu rozvoja a doplnenie úloh a opatrení, ktoré neboli uvedené v PHSR.

2. Komisia strategického rozvoja

Výkonný útvar, zabezpečujúci plánovanie a realizáciu úloh PHSR. Úlohou útvaru bude: vypracovávať projekty, koordinovať projekty, monitorovať realizáciu projektov, vypracovávať dopadové analýzy projektov, spolupracovať s inými partnermi doma a v zahraničí na realizácii projektov, vyhľadávať potenciálne zdroje a partnerstvá na realizáciu úloh PHSR, dohliadať nad ekonomickým čerpaním projektových prostriedkov, zbierať podklady o projektoch v rámci PHSR realizovaných inými subjektami, viesť aktuálnu analýzu demografie a štruktúry ekonomických charakteristík obce, sledovať podnikateľskú klímu a vzájomný vzťah odvetví v obci, poskytovať asistenciu podnikom vytváraním všestranných komunikačných kanálov, atď.

3. Koordinátor pre stratégiu

Bude mať za úlohu: fungovať ako výkonný tajomník, koordinovať realizáciu PHSR, predkladať správy, podieľať sa na určovaní priorít realizácie PHSR, koordinovať stretnutia, podnety, požiadavky predstaviteľov rozhodujúcich odvetví na území obce, zaznamenávať dôležité trendy v hospodárstve majúce dopad na vývoj obce, podieľať sa na budovaní verejno-súkromných partnerstiev, zúčastňovať sa na dôležitých domácich a zahraničných stretnutiach, konferenciách, zameraných na rozvoj obce.

4. Vlastní zamestnanci

Do realizácie PHSR budú zapojení aj ostatní zamestnanci.



10 MONITOROVANIE PHSR

Monitorovanie PHSR budú uskutočňovať:

- Výbor pre PHSR,
- Komisia strategického rozvoja,
- Koordinátor pre stratégiu,
- Obecné zastupiteľstvo,

10.1 SPÔSOB MONITOROVANIA PHSR

Monitorovanie plnenia PHSR bude vykonávať Komisia strategického rozvoja. Koordinátorovi pre stratégiu pracovníci Útvaru budú pravidelne predkladať správy o postupe realizácie a príprave projektov, o vlastnej činnosti a o iných aktivitách súvisiace s plnením PHSR. Koordinátor pre stratégiu bude predkladať na zasadnutia Výboru Správy o realizácii PHSR, pre posúdenie súladu aktivít s Programom hospodárskeho a sociálneho rozvoja. Výbor vydá k realizácii stanovisko, ktoré sa predloží poslancom na Obecné zastupiteľstvo pri schvaľovaní ročných rozpočtov.

Počas roka sa môže každý poslanec obecného zastupiteľstva oboznámiť s priebehom plnenia PHSR na Útvare strategického rozvoja alebo u Koordinátora pre stratégiu.

10.2 VYHODNOCOVANIE A SPÔSOB MODIFIKOVANIA PHSR

Hlavným hodnotiacim dokumentom PHSR bude *Správa o realizácii PHSR*, ktorú vypracuje Útvar strategického rozvoja.

Spôsob modifikovania PHSR

Predkladať návrhy na modifikovanie PHSR bude v právomoci Výboru pre PHSR. Koordinátor pre stratégiu môže tiež predkladať Výboru návrhy na doplnenie PHSR. Občania a inštitúcie môžu tiež v písomnej forme predložiť Útvaru návrh na modifikovanie PHSR.

Na zasadnutia Výboru v termíne schvaľovania obecného rozpočtu predloží Koordinátor *Dopadovú analýzu plnenia PHSR*.

Doplnenie PHSR sa uskutoční formou vypracovania *Návrhu na doplnenie PHSR*, ktorý bude obsahovať konkrétne nové špecifické ciele, opatrenia, aktivity a úlohy. Návrh sa predloží na schválenie obecnému zastupiteľstvu. Ak doplnenie PHSR bude spojené s možnosťou získať finančné prostriedky, alebo bude vyvolané inou nevyhnutnou potrebou, môže sa kvôli tomu tiež iniciovať mimoriadne zasadnutie Výboru alebo obecného zastupiteľstva.



10 ZÁVER

PHSR obce Komárany je strategický strednodobý dokument, ktorý určuje víziu rozvoja obce, prioritné rozvojové oblasti a strategické ciele ich naplnenia. Tento dokument je základným východiskom pre spracovanie ďalších materiálov rozvoja jednotlivých oblastí života obce.

PHSR je otvoreným dokumentom, ktorý bude pravidelne polročne vyhodnocovaný a aktualizovaný na zasadnutiach obecného zastupiteľstva.

Predmetný PHSR obce Komárany bol schválený na zasadnutí obecného zastupiteľstva dňa:

.....



11 POUŽITÁ LITERATÚRA

1. Národný rozvojový plán.
2. Program hospodárskeho a sociálneho rozvoja Prešovského samosprávneho kraja.
3. Zákon č. 503/2001 Z.z. o podpore regionálneho rozvoja, v znení neskorších predpisov.
4. Zákon č. 369/1990 Z.z. o obecnom zriadení, v znení neskorších predpisov.
5. Zákon č. 303/1995 Z.z. o rozpočtových pravidlách, v znení neskorších predpisov.
6. Zákon č. 482/2003 Z.z. o štátnej pokladnici.
7. Zákon č. 193/2001 Z.z. o podpore na zriadenie priemyselných parkov,
8. Zákon č. 156/2003 Z.z. ktorým sa mení a dopĺňa zákon č. 193/2001 Z.z. o podpore na zriadenie priemyselných parkov.
9. VEDA. Encyklopédia Slovenska. VI zv. Veda, Bratislava, 1982.
10. JAROŠ, J. Tectonic styles of the homelands of superficial nappes. Rozpravy ČASV, Řada matematických a přírodních věd, roč. 81, seš. 6, Academia Praha, 1971.
11. LUKNIŠ, M. A KOL. Slovensko – Příroda. Vyd. Obzor, Bratislava, 1972.
12. MAZÚR, M., LUKNIŠ, M. Regionálne geomorfologické členenie SSR, Geogr. Čas., 30, 2, Bratislava, 1978.
13. UPSVAR. Štatistiky Úradu práce, sociálnych vecí a rodiny 1999 – 2004.
14. Interné materiály obce Komárany.
15. Sociologický ústav Slovenskej akadémie vied, REGIONÁLNY ROZVOJ SLOVENSKA VÝCHODISKÁ A SÚČASNÝ STAV, Editori: Mgr. Ľubomír Falt'an, CSc., Doc. PhDr. Ján Pašiak, PhD. 2004, 88 s.
16. Ministerstvo životného prostredia Slovenskej republiky. Národná stratégia ISPA Slovenskej republiky: životné prostredie, Október 2000.
17. STREDOSLOVENSKÉ VYDAVATEĽSTVO. Vlastivedný sborník IV. Bratislava. 1961.
18. STREDOSLOVENSKÉ VYDAVATEĽSTVO. Vlastivedný sborník XI.. Bratislava. 1972.
19. <http://www.mineral.cz/mineral/prispevky/2000/sk/slovensko1.htm>
20. http://www.agroporadenstvo.sk/rv/poda/odhad_rizik.htm
21. <http://www.agroporadenstvo.sk/rv/poda/fluvizem.htm>
22. ŠÚTOR, J. a kol.: Hydrológia Východoslovenskej nížiny. Media Group, v.o.s., Michalovce, 1995
23. Správa o povodniach za rok 1999. Slovenský hydrometeorologický ústav, Bratislava, 2000
24. Jarné povodne v roku 2000. Slovenský hydrometeorologický ústav, Bratislava, 2000
25. <http://www.shmu.sk/?page=130>
26. <http://krajzemplin.szm.sk/priroda.htm>
27. <http://www.limba.sk/slovensko/ubytovanie/atrakcie///21130?PHPSESSID=e10409908aca0922aa1528c28fa49e2d>
28. ÚP obce Komárany.



Program hospodárskeho a sociálneho rozvoja
obce Komárny
Programovacie obdobie 2007 – 2016
2007

Banská Bystrica
© SCARABEO, s.r.o. 2007

www.scarabeo.sk
scarabeo@scarabeo.sk