

„Návrh“

PROGRAM ROZVOJA OBCE MEDZIANKY NA ROKY 2015 - 2022



Názov:	Program rozvoja obce Medzianky na roky 2015 - 2022
Územné vymedzenie :	Obec Medzianky , kód okresu: 713 , kód obce: 528862
Územný plán obce schválený:	<i>nie</i>
Dátum schválenia PRO:	<i>DD. MM. RRRR</i>
Dátum platnosti:	<i>od DD. MM. RRRR do 31.12.2022</i>
Verzia ¹	<i>1.0</i>
Publikovaný verejne:	<i>DD. MM. RRRR</i>

¹ Prvé prijaté znenie sa označuje číslom 1.0. V prípade zásadnej zmeny sa ďalšie aktualizované verzie označujú 2.0, 3.0 atď. V prípade malých zmien sa označuje 1.1.

Obsah

Úvod	4
1. Analytická časť	7
1.1 Súhrnná charakteristika územia	7
1.1.1 Symboly obce Medzianky	10
1.2 Sociálna charakteristika	11
1.2.1 Vývoj počtu obyvateľov podľa pohlavia a veku	11
1.2.2 Štruktúra obyvateľstva podľa produktivity a ekonomickej aktivity	14
1.2.3 Prirodzený prírastok – migrácia obyvateľstva	16
1.2.4 Národnostná štruktúra obyvateľstva a vierovyznanie	18
1.2.5 Štruktúra obyvateľstva podľa vzdelania	19
1.2.6 Štruktúra uchádzačov o zamestnanie	20
1.3 Ekonomická charakteristika	23
1.3.1 Technická infraštruktúra a priemysel	24
1.3.2 Doprava	26
1.3.3 Kultúrohistorické hodnoty územia	26
1.3.4 Zdravotníctvo a sociálna starostlivosť	31
1.3.5 Vzdelávanie a školstvo	32
1.3.6 Podnikateľské prostredie a priemyselná výroba v regióne	33
1.3.7 Hospodárenie obce	35
1.4 Environmentálna charakteristika	38
1.4.1 Geomorfologické a geologické pomery	38
1.4.2 Hydrologické pomery	38
1.4.3 Klimatické pomery	39
1.4.4 Pedologické podmienky	39
1.4.5 Fauna, flóra a vegetácia	42
1.4.6 Chránené územia prírody	42
1.4.7 Odpadové hospodárstvo	45
1.5 Vyhodnotenie väzieb na koncepčné dokumenty VÚC PSK	46
1.6 SWOT analýza	47

2. Strategická časť	51
3. Programová časť	53
4. Realizačná časť	55
4.1 Inštitucionálne a organizačné zabezpečenie	55
4.2 Komunikačná stratégia	55
4.3 Monitorovanie a hodnotenie	56
4.4 Akčný plán	57
5. Finančná časť	59
Záver	66
Prílohy PRO	67

Úvod

Program rozvoja obce (ďalej „PRO“) Medzianky je strednodobý rozvojový dokument, ktorý je vypracovaný v súlade s cieľmi a prioritami ustanovenými v národnej stratégii a zohľadňuje ciele a priority ustanovené v programe rozvoja vyššieho územného celku Prešovský samosprávny kraj, na území ktorej sa obec Medzianky nachádzajú.

Povinnosť obce vypracovať PRO vyplýva zo **zákona č. 309/2014 Z. z.** o podpore regionálneho rozvoja, ktorým sa mení a dopĺňa zákon č. 539/2008 Z. z.

Vypracovanie programu rozvoja obce zabezpečuje obec **pri uplatnení partnerstva.**

Partnerstvo je forma spolupráce medzi sociálno-ekonomickými partnermi, ktorí zabezpečujú hospodársky rozvoj, sociálny rozvoj alebo územný rozvoj dotknutého regiónu s ohľadom na udržateľný rozvoj.

Sociálno-ekonomickí partneri sú subjekty verejnej správy, podnikatelia a mimovládne organizácie pôsobiace v oblasti regionálneho rozvoja na miestnej, regionálnej alebo celoštátnej úrovni.

Základné princípy tvorby PRO:

- je založený na kvalitných a overených dátach,
- je výsledkom komplexných analýz v troch kľúčových politikách - oblastiach,
- je vytvorený partnerstvom hlavných aktérov územia,
- je v súlade s udržateľným využívaním hodnôt a zdrojov konkrétneho územia,
- je vyjadrením vízie v konkrétnych stratégiách a rozvojových projektoch.

Cieľom spracovania PRO je poskytnúť komplexný pohľad na súčasný stav a na perspektívy obce v oblasti hospodárskeho, sociálneho a environmentálneho rozvoja, stanoviť strategické ciele, rozvojové priority a strategické oblasti rozvoja obce. Zmyslom procesu tvorby PRO je sformulovať takú predstavu o smerovaní obce, ktorá vyjadruje ekonomické a sociálne záujmy jej občanov a zároveň je v súlade s prijatými koncepciami štátu, vyššieho územného celku, príp. rezortnými stratégiami, záujmami ochrany životného prostredia a kultúrneho dedičstva. Existenciou PRO obec Medzianky zvýši svoje šance získať finančnú podporu zo štrukturálnych fondov na realizáciu projektov, keďže musí preukázať súlad zamýšľaného projektu s regionálnymi stratégiami i miestnou stratégiou, ktorú reprezentuje svojím PRO.

Program rozvoja obce vychádza zo stratégie EURÓPA 2020, v ktorej základom sú tri vzájomne sa dopĺňajúce priority: inteligentný, udržateľný a inkluzívny rast.

Program rozvoja obce Medzianky sa skladá z úvodného zhrnutia celého materiálu, analytickej časti, ktorá obsahuje vonkajšiu a vnútornú analýzu obce a SWOT analýzu v prioritných oblastiach rozvoja zahŕňajúcu silné a slabé stránky, príležitosti a hrozby. Ďalej obsahuje strategickú časť, ktorá zahŕňa víziu obce, výber a popis strategických cieľov v jednotlivých politikách - oblastiach rozvoja (ekonomická, sociálna a environmentálna). Programová časť dokumentu obsahuje zoznam opatrení a aktivít a podrobnejšie rozpracovanie strategických cieľov na zabezpečenie realizácie programu rozvoja obce. Realizačná časť je zameraná na popis postupov inštitucionálneho a organizačného zabezpečenia realizácie programu rozvoja obce, systém monitorovania a hodnotenia plnenia programu s ustanovením merateľných ukazovateľov a časový a vecný harmonogram formou akčných plánov. Finančná časť obsahuje finančné zabezpečenie jednotlivých opatrení a aktivít, inštitucionálnu a organizačnú stránku realizácie PRO. Záver obsahuje informáciu o schválení a zverejnení PRO. Program rozvoja obce Medzianky na roky 2015 - 2022 je základným strategickým dokumentom, ktorý sa rozhodla obec vypracovať z dôvodu zabezpečenia koncepčného rozvoja obce, ako aj na zlepšenie a zefektívnenie rozhodovania miestnej samosprávy, a je neoddeliteľnou súčasťou pre možnosť čerpania prostriedkov z Európskej únie.

PRO Medzianky rieši „využitie malého územia na miestnej úrovni“ – § 4 ods. 2 písm. b) zákona EIA.

Tento dokument je otvorený, je teda možné ho dopĺňať a tým pružne reagovať na potreby občanov a potreby rozvoja obce. Jeho tvorba umožní občanom aktívne sa zapojiť do diania v obci prostredníctvom účasti vo všetkých fázach procesu plánovania rozvoja obce.

Základné východiskové dokumenty na miestnej úrovni

Program hospodárskeho a sociálneho rozvoja obce Medzianky na roky 2005-2013

Register obnovenej evidencie pozemkov (ROEP) – vydané rozhodnutie 6/2010

Rozpočet obce Medzianky r. 2015

Účtovná závierka obce Medzianky r. 2014

Výročná správa obce Medzianky za rok 2013

Web stránka obce Medzianky (www.medzianky.sk)

Základné východiskové dokumenty na úrovni kraja

Program hospodárskeho a sociálneho rozvoja PSK 2008-2015

Program odpadového hospodárstva Prešovského kraja na roky 2011 - 2015

Územný plán VÚC PSK

Regionálna inovačná stratégia PSK 2005-2008

Výročná správa PSK za konsolidovaný celok za rok 2013

Základné východiskové dokumenty na národnej úrovni

Národná stratégia regionálneho rozvoja SR (2014)

Partnerská dohoda SR na roky 2014-2020

Stratégia Európa 2020

Program rozvoja vidieka 2014 - 2020

Národná stratégia trvalo udržateľného rozvoja

Koncepcie územného rozvoja Slovenska 2011

1. Analytická časť

Analytická časť obsahuje komplexné hodnotenie a analýzu východiskovej situácie obce s väzbami na širšie územie a odhad budúceho vývoja s dôrazom na možné riziká a ohrozenia vo väzbe na existujúce relevantné stratégie a koncepcie a využívanie vnútorného potenciálu územia, jeho limitov a rozvoja územia obce.

Pri spracovaní analytickej časti PRO Medzianky na roky 2015 - 2022 bola použitá metodika zberu informácií získaných z portálu ŠÚ SR (DATAcube, STATdat, Slovstat, SODB 2011), Infostat, z web stránok wikipédia, e-obce, mesta-obce, z portálu štátnej ochrany prírody, z web stránky MŽP SR, MPAVR SR, MDVaRR SR a MV SR, z web stránky PSK (www.po-kraj.sk), od občanov obce Medzianky prostredníctvom dotazníkov, dostupných informácií z web stránky obce Medzianky (www.medzianky.sk) a od starostu obce Medzianky. Analýza obsahuje okrem tabuľkovej a grafickej časti aj časť textovú, ktorá popisuje a vysvetľuje výsledky analýzy.

1.1 Súhrnná charakteristika územia

Adresa: Obecný úrad Medzianky 86, 094 31 Hanušovce nad Topľou

Kontaktné informácie

Telefón: 057 4452 329

Mobil: 0905 245 033

E-mail: obecmedzianky@gmail.com

WEB: <http://www.medzianky.sk>

IČO: 00332551

DIČ: 2020630205

Zdroj: <http://www.obce.info/slovensko/presovsky-kraj/okres-vranov-nad-toplou/medzianky/celok-medzianky>

Tab. 1 Základná charakteristika obce Medzianky

Ukazovateľ	Hodnota
Kód obce	528862
Názov okresu	Vranov nad Topľou
Názov kraja	Prešovský
Štatút obce	obec
PSČ	094 31
Telefónne smerové číslo	057
Prvá písomná zmienka o obci - meste - rok	1212
Nadmorská výška obce - mesta v m	224
Celková výmera územia obce [m ²]	4 929 684
Hustota obyvateľstva na km ²	59,33

Zdroj: <http://datacube.statistics.sk/TM1WebSK/TM1WebLogin.aspx>

<https://sk.wikipedia.org/wiki/Medzianky>

Tab. 2 Spádovosť obce Medzianky

Ukazovateľ	Hodnota
Sídlo matričného úradu	Hanušovce nad Topľou
Sídlo pracoviska daňového úradu	Prešov, pobočka Vranov nad Topľou
Sídlo pracoviska Obvodného oddelenia policajného zboru	Hanušovce nad Topľou
Sídlo Okresného súdu	Vranov nad Topľou
Sídlo Okresného riaditeľstva Hasičského a záchranného zboru	Vranov nad Topľou
Sídlo pracoviska okresného úradu	Vranov nad Topľou
Sídlo Územnej vojenskej správy	Prešov
Sídlo územného Úradu práce, sociálnych vecí a rodiny	Vranov nad Topľou

Zdroj: <http://naseobce.sk/mesta-a-obce/1763-medzianky/spadovost>

Tab. 3 Infraštruktúra a občianska vybavenosť v obci Medzianky

Infraštruktúra a občianska vybavenosť	Výskyt
Kúpaliská	NIE
Hotely	NIE
Telocvične	NIE
Lekárne	NIE
Knižnice	ÁNO
Káblówka	NIE
Sieť plynu	ÁNO
Vodovod	ÁNO
Kanalizácia	NIE

Zdroj: <http://www.mesta-obce.sk/presovsky-kraj/okres-vranov-nad-toplou/medzianky/>

Obec Medzianky leží na rozhraní Nízkych Beskýd a Slanských vrchov, v údolí západného prítoku rieky Topľa, v nadmorskej výške 240 m. Administratívne patrí do okresu Vranov nad Topľou, Prešovský samosprávny kraj. K 31.12.2014 žilo v obci Medzianky 293 obyvateľov.

Susedné obce: Pavlovce, Radvanovce; blízke mestá Hanušovce nad Topľou, Prešov a Vranov nad Topľou.

Obr. 1 Mapa územia s vyznačením obce Medzianky



Zdroj: <https://www.google.sk/maps>

Obr. 2 Letecký pohľad na obec Medzianky



1.1.1 Symboly obce Medzianky

K symbolom obce patrí erb, pečať a vlajka obce Medzianky.

V 19.storočí používala obec svoje pečatidlo s maďarským textom: MEGYES HELYSÉG PETSÉTJE 1837 (pečať obce Megeš). Symbolom je obilný snop a kosák, Pretože tento symbol má na svojom pečatidle aj veľká väčšina obcí v Šariši nebolo ho možné použiť pri tvorbe návrhu obecného erbu. Návrh erbu vychádza z historických skutočností, že obec bola pôvodne založená vojensko-strážnou družinou, symbolom čoho je kopija a historický názov obce MEGYES, v preklade Višňové alebo Višňovec, symbolizujú plody višne.

Zdroj: Výročná správa Medzianky r. 2013

Erb obce: V zelenom štíte zlatá ľavošikmá striebrohrotá kopija sprevádzaná dvoma a dvoma striebornými čerešňami na spoločných zlatých stopkách, na každej po jednom odvrátenom zlatom liste.

Komentár: Nový erb z roku 2005, upozorňujúci na obranný význam obce v stredoveku.


Dátum prijatia: 12.05.2005, číslo uznesenia: OZ - 25/2005

Signatúra HR SR: M-118/2005; Autor: Dionýz Szeghy

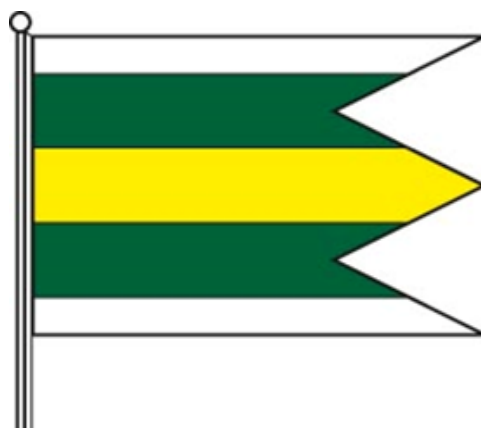
Zdroj: http://www.vs.sk/heraldreg/wp_detail.aspx?ID=2853

Vlajka obce: Pozostáva zo piatich pozdĺžnych pruhov vo farbách bielej (1/8/), zelenej (2/8) a žltej (2/8) zelenej (2/8) a bielej (1/8/). Vlajka má pomer strán 2:3 a ukončená je tromi cípmi, t. j. dvomi zástrihmi, siahajúcimi do tretiny jej listu. Je zapísaná v Heradlickom registri SR pod signatúrou M-118/2001.

Obr. 3 Erb obce Medzianky



Obr. 4 Vlajka obce Medzianky



1. 2 Sociálna charakteristika

Rozhodujúcim rozvojovým faktorom každej vidieckej obce je obyvateľstvo. Obec Medzianky s celkovým počtom obyvateľov 293 (k 31.12.2014) sa zaraďuje medzi malé obce. Celková výmera územia obce predstavuje 4 929 684 m². Na území obce bola k 31.12.2014 celková hustota osídlenia 59,33 obyvateľov na km². Hustota obyvateľstva v Prešovskom kraji je 91,32 obyvateľov na km² a v okrese Vranov nad Topľou je 104,48 obyvateľov na km². (Zdroj: ŠÚ SR)

1.2.1 Vývoj počtu obyvateľov podľa pohlavia a veku

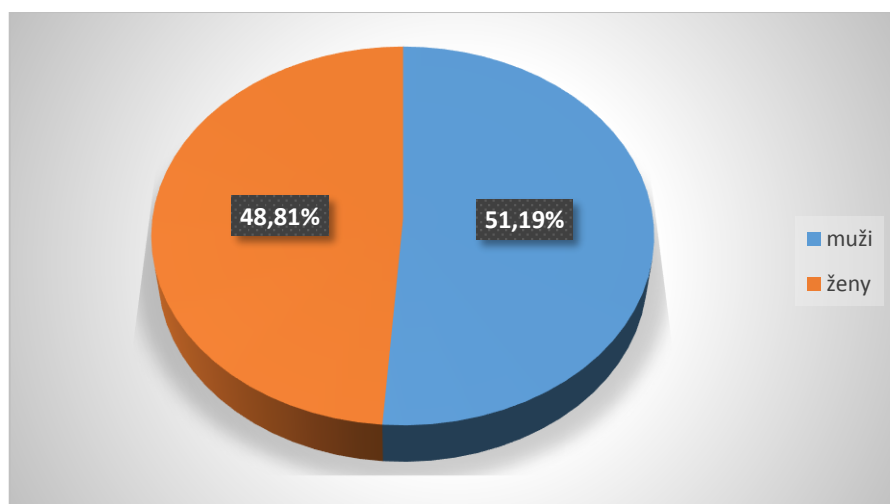
Prehľad vývoja počtu obyvateľov obce je zobrazený v nasledujúcich tabuľkách a grafoch. Stav trvale bývajúcего obyvateľstva uvádzaný k 31.12. príslušného roka.

Tab. 4 Vývoj počtu obyvateľov Medzianky podľa pohlavia v r. 2010 – 2014

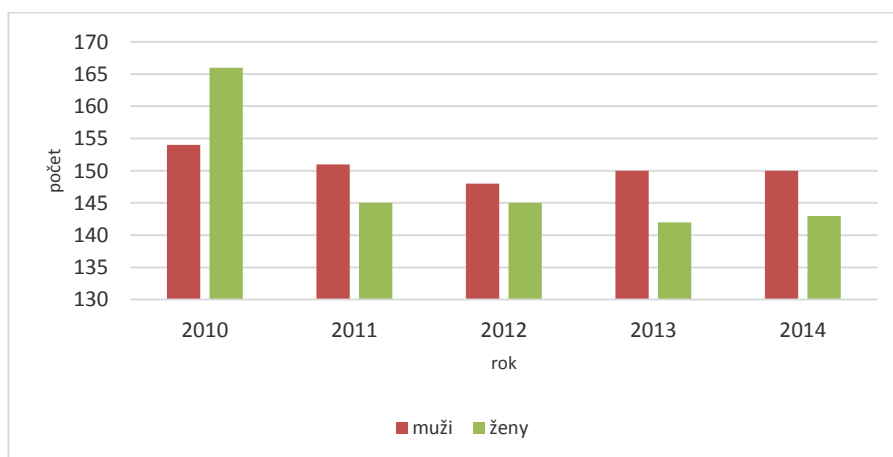
Pohlavie / rok	2010	2011	2012	2013	2014
Spolu	320	296	293	292	293
Muži	154	151	148	150	150
Ženy	166	145	145	142	143

Zdroj: ŠÚ SR

Graf 1 Stav obyvateľstva v obci Medzianky podľa pohlavia v r. 2014



Graf 2 Vývoj počtu obyvateľov Medzianky podľa pohlavia v r. 2010 – 2014



Z grafického znázornenie je zrejmé, že vývoj počtu obyvateľov obce Medzianky od roku 2010 výrazne klesol. V roku 2010 bol celkový počet obyvateľov obce Medzianky 320, čo predstavovalo najvyšší počet obyvateľov za sledované obdobie. Naopak, najnižší počet obyvateľov bol v roku 2013, kde žilo v obci až 292 obyvateľov. Čo sa týka pohlavia, prevládajú muži nad ženami v obci Medzianky.

Tab. 5 Vekové zloženie obyvateľov obce Medzianky v r. 2010 - 2014

Vekové skupiny / rok	2010	2011	2012	2013	2014
Nula rokov	6	1	2	2	3
Od 1 do 4 rokov	5	10	11	10	10
14 rokov alebo menej	40	32	32	33	32
Od 15 do 64 rokov	226	212	209	207	209
65 rokov alebo viac	54	52	52	52	52

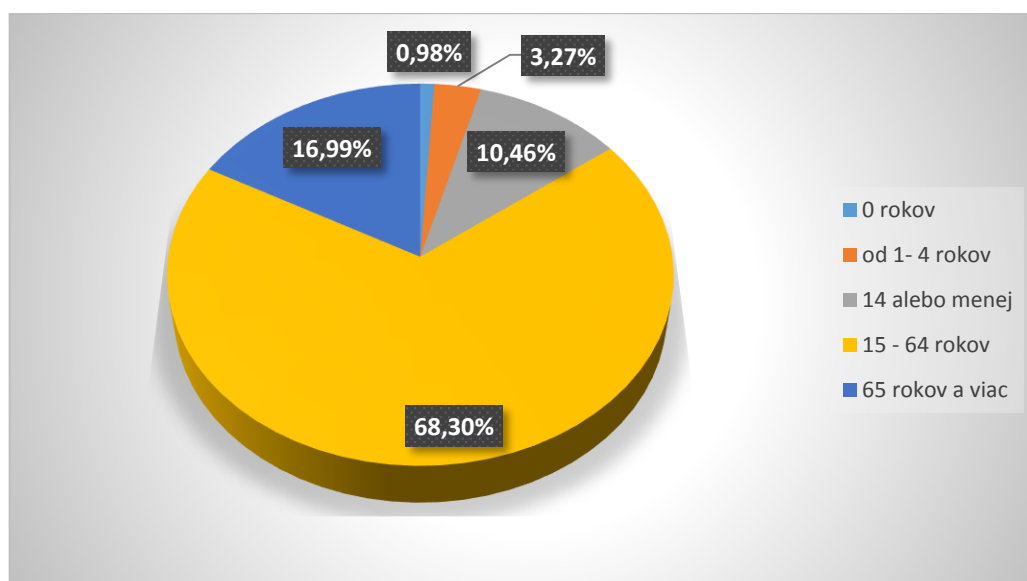
Zdroj: ŠÚ SR

Tab. 6 Prehľad vekových skupín v obci Medzianky v r. 2014

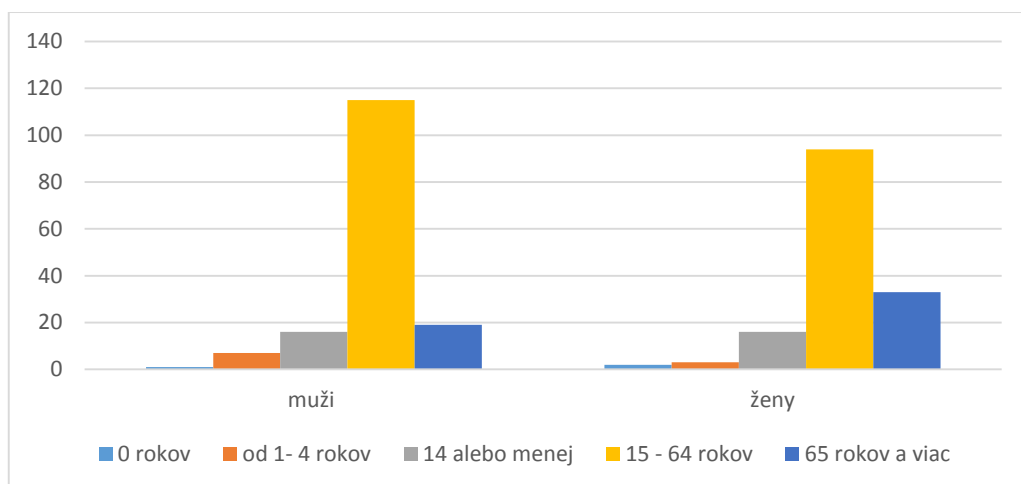
Vekové skupiny	pohlavie	Počet v r. 2014
Nula rokov	Spolu	3
Nula rokov	Muži	1
Nula rokov	Ženy	2
Od 1 do 4 rokov	Spolu	10
Od 1 do 4 rokov	Muži	7
Od 1 do 4 rokov	Ženy	3
14 rokov alebo menej	Spolu	32
14 rokov alebo menej	Muži	16
14 rokov alebo menej	Ženy	16
Od 15 do 64 rokov	Spolu	209
Od 15 do 64 rokov	Muži	115
Od 15 do 64 rokov	Ženy	94
65 rokov alebo viac	Spolu	52
65 rokov alebo viac	Muži	19
65 rokov alebo viac	Ženy	33

Zdroj: ŠÚ SR

Graf 3 Prehľad zastúpenia vekových skupín v obci Medzianky v r. 2014



Graf 4 Obyvatelia obce Medzianky podľa vekových skupín a pohlavia v r. 2014



Zásadný rozdiel v počte obyvateľov je medzi pohlaviami, kde muži tvoria 51,19 % z celkového počtu obyvateľov a ženy 48,81 %. Najpočetnejšiu skupinu obyvateľstva, t. j. 68,30 %, tvorí kategória od 15 do 64 rokov všetkých obyvateľov obce Medzianky, pričom v tejto kategórii prevahu tvoria muži nad ženami. Naopak výrazne viac žien oproti mužom je v obci Medzianky vo vekovej skupine 65 rokov a viac.

1.2.2 Štruktúra obyvateľstva podľa produktivity a ekonomickej aktivity

- predproduktívny vek (0 až 14 rokov)
- produktívny vek (15 až 64 rokov)
- poproduktívny vek (65 rokov a viac)

Tab. 7 Ekonomická aktivita obyvateľov obce Medzianky

Pohlavie	Osoby ekonomicky aktívne						Osoby na rodičovskej dovolenke	Nepracujúci dôchodcovia	Ostatní nezávislí	Osoby závislé spolu	Ostatní závislí, nezistení	Úhrn obyvateľstva	Narodení v obci bydliska	
	spolu	%	z toho			vypomáhajúci (neplatení) členovia domácností v rodinných podnikoch							spolu	%
			osoby na materskej dovolenke	pracujúci dôchodcovia	nezamestnaní									
Muži	92	60,9	0	3	20	0	0	26	0	31	2	151	85	56,3
Ženy	59	39,1	1	2	11	1	6	50	1	33	0	149	61	40,9
Spolu	151	100,0	1	5	31	1	6	76	1	64	2	300	146	48,7

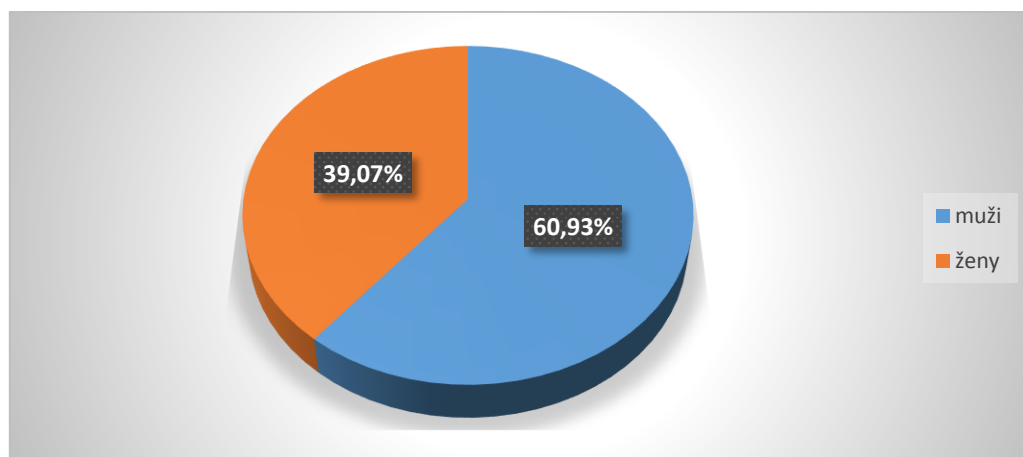
Zdroj: SODB 2011

Tab. 8 Ekonomická aktivita obyvateľov v PSK v r. 2010 - 2014

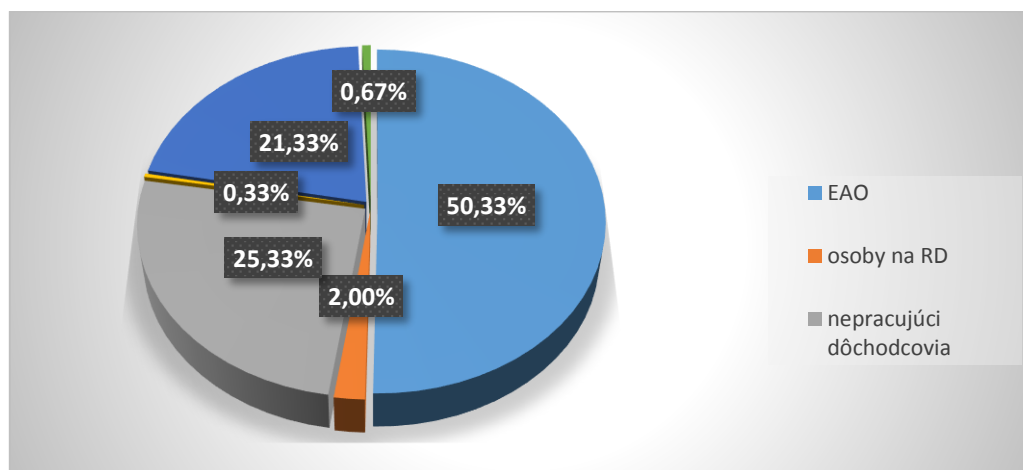
EAO / rok	2010	2011	2012	2013	2014
Ekonomicky aktívne obyvateľstvo (v tis.)	386,7	381,0	383,6	391,8	394,8
pracujúci (v tis.)	314,7	313,1	313,6	320,3	325,7
nezamestnaní (v tis.)	72,0	67,9	70,0	71,5	69,2
Ekonomicky neaktívne obyvateľstvo od 15 rokov (v tis.)	269,7	281,2	281,8	276,3	275,9
študenti (v tis.)	90,4	94,5	86,7	82,8	81,2
dôchodcovia (starobní, invalidní) (v tis.)	134,3	140,1	149,9	149,4	146,2
osoby na rodičovskej dovolenke (v tis.)	6,9	12,3	9,5	9,1	8,3
Miera ekonomickej aktivity (%)	58,9	57,6	57,7	58,7	58,9
Miera nezamestnanosti (%)	18,6	17,8	18,3	18,2	17,5
Miera zamestnanosti 15-64 (%)	55,2	54,4	54,4	55,6	56,5
Miera zamestnanosti 15+ (%)	47,9	47,3	47,1	48,0	48,6

Zdroj: ŠÚ SR

Graf 5 EAO v obci Medzianky podľa pohlavia



Graf 6 Zastúpenie EAO obce Medzianky



V obci Medzianky tvoria ekonomicky aktívni obyvatelia 50,33 % z celkového počtu obyvateľov, pričom ekonomicky aktívnych žien je o 21,86 % menej oproti mužom. V porovnaní s mierou ekonomickej aktivity v Prešovskom kraji, kde v roku 2014 dosiahla 58,9 %, je EAO v obci Medzianky o 8,57 % menej.

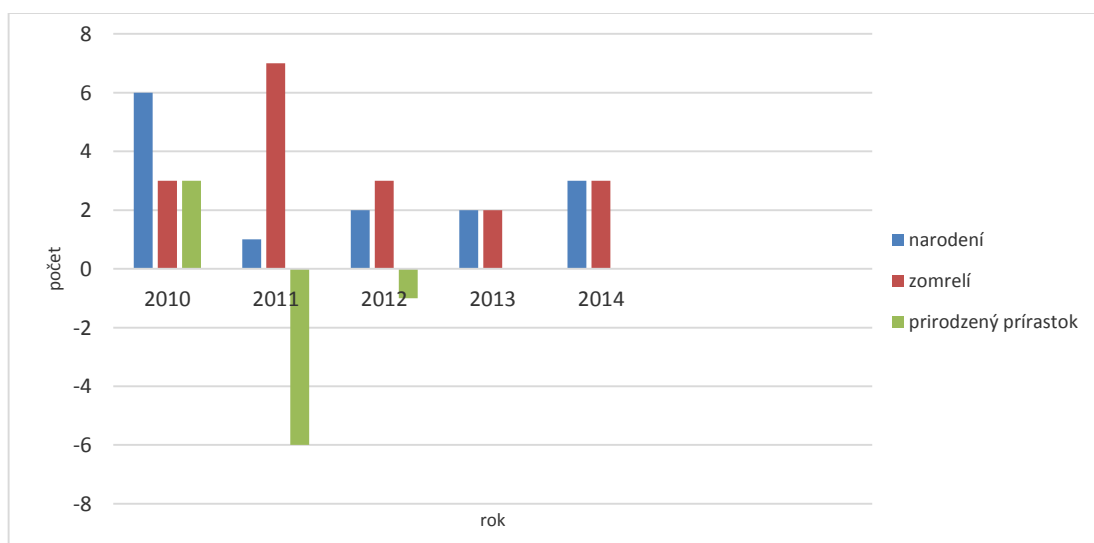
1.2.3 Prirodzený prírastok a migrácia obyvateľstva

Tab. 9 Prehľad o stave a pohybe obyvateľstva obce Medzianky podľa pohlavia v r. 2010 - 2014

Obyvateľstvo / rok	2010	2011	2012	2013	2014
Stav trvale bývajúceho obyvateľstva k 31.12. (Osoba)	320	296	293	292	293
Narodení (Osoba)	6	1	2	2	3
Ukončené tehotenstvá (Počet v jednotkách)	6	1	2	2	3
Zomretí (Osoba)	3	7	3	2	3
Sobáše (Počet v jednotkách)	3	2	1	1	2
Rozvody (Počet v jednotkách)	0	0	1	0	1
Index rozvodovosti (Percento)	0	0	100	0	50
Prirodzený prírastok obyvateľstva (Osoba)	3	-6	-1	0	0
Priťahovaní na trvalý pobyt (Osoba)	15	2	1	1	3
Vysťahovaní z trvalého pobytu (Osoba)	4	6	3	2	2
Migračné saldo (Osoba)	11	-4	-2	-1	1
Celkový prírastok obyvateľstva (Osoba)	14	-10	-3	-1	1

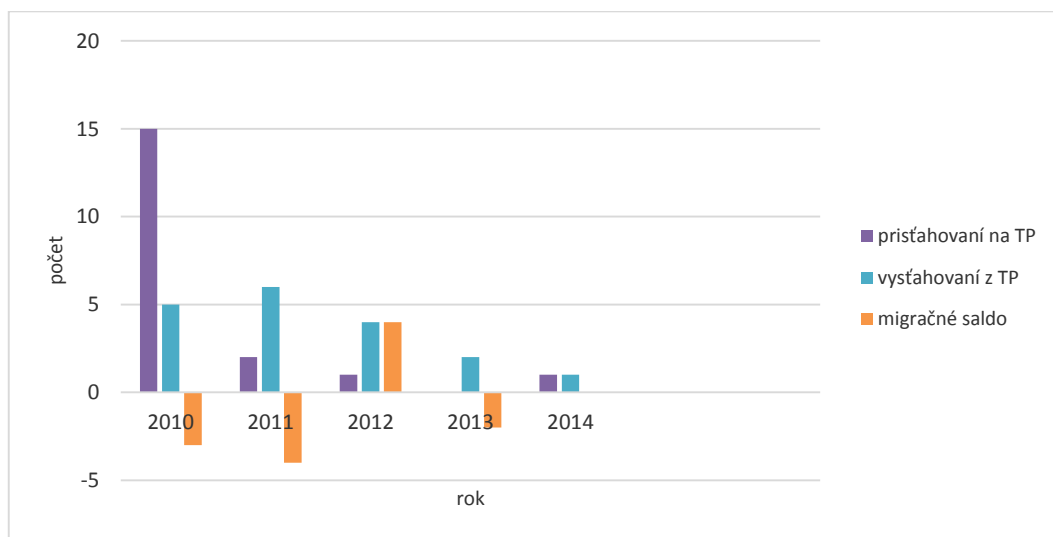
Zdroj: ŠÚ SR

Graf 7 Prirodzený prírastok obyvateľstva v obci Medzianky v rokoch 2010 - 2014



Najvyšší počet narodených detí v obci Medzianky bol v roku 2010 a naopak najnižší v roku 2011. Z hľadiska pohlavia sa rodí viac mužov ako žien. Čo sa týka úmrtnosti najviac ľudí zomrelo v roku 2011. Od roku 2011 bol prirodzený prírastok obyvateľstva v záporných hodnotách a v posledných dvoch rokoch je nulový.

Graf 8 Migračné saldo v obci Medzianky v rokoch 2010 - 2014



Jedným z najcitlivejších indikátorov sociálnoekonomického rozvoja je migrácia obyvateľstva. Imigrácia, resp. emigrácia miestnych obyvateľov je vonkajším signálom akýchkoľvek pozitívnych ako aj negatívnych podnetov a zmien. V rokoch 2011 – 2013 z hľadiska migrácie prevyšoval počet vystahovaných nad prístahovanými, tzn., že migračné saldo dosahovalo záporné hodnoty, čo bolo spôsobené najmä odchodom mladých ľudí za prácou a lepšími podmienkami pre život. Negatívny vývoj migračného salda v konečnom dôsledku ovplyvňuje aj celkový pohyb obyvateľov v obci Medzianky.

Vývoj migrácie na Slovensku bude vo veľkej miere závisieť od priebehu integračných procesov v Európe a od migračnej situácie vo svete. Predpokladá sa, že migračné saldo Slovenskej republiky v budúcnosti ovplyvní hlavne skupina obyvateľov (občanov SR), ktorí budú hľadať uplatnenie vo vyspelých krajinách a skupina prístahovalcov z rozvojových krajín. Dá sa predpokladať, že čím bude na Slovensku priaznivejšia situácia, čím bude vyššia životná úroveň, tým menej obyvateľov bude odchádzať, a tým viac cudzincov bude mať záujem prísťahovať sa.

Zdroj: Infostat

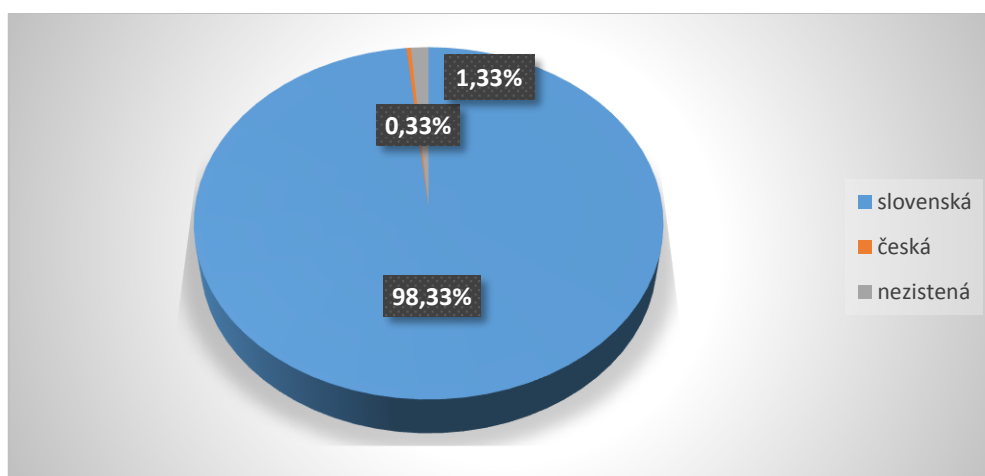
1.2.4 Národnostná štruktúra obyvateľstva a vierovyznanie

Tab. 10 Národnostné zloženie v obci Medzianky

Národnosť	Muži	Ženy	Spolu
Slovenská	148	147	295
Česká	1	0	1
Nezistená	2	2	4
Spolu	151	149	300

Zdroj: SODB 2011

Graf 9 Národnostné zloženie v obci Medzianky



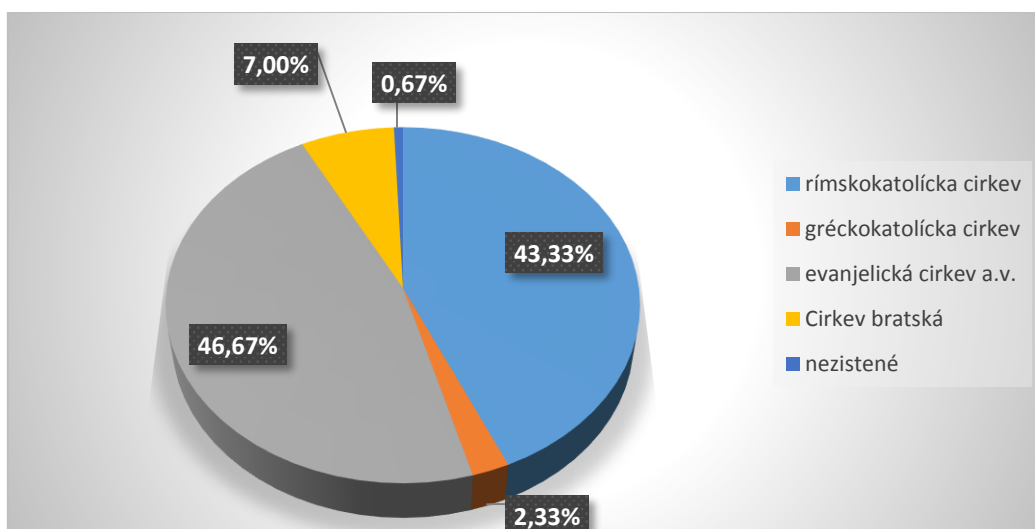
Národnostne možno považovať obec Medzianky za etnicky homogénnu. Podľa posledného sčítania ľudu v roku 2011, tvorí podiel slovenskej národnosti 98,33 % obyvateľov obce, nezistená tvorí 1,33 % a k českej národnosti sa hlásil iba 1 občan.

Tab. 11 Vierovyznanie v obci Medzianky

Náboženské vyznanie	Muži	Ženy	Spolu
Rímskokatolícka cirkev	66	64	130
Gréckokatolícka cirkev	4	3	7
Evanjelická cirkev augsburského vyznania	69	71	140
Cirkev bratská	11	10	21
Nezistené	1	1	2
Spolu	151	149	300

Zdroj: SODB 2011

Graf 10 Vierovyznanie v obci Medzianky



V obci Medzianky dominujú 2 náboženstvá, ktoré sú takmer vyrovnané. V najväčšom zastúpení so 46,67 % je evanjelická cirkev a. v. a iba o 3,34 % menej je zastúpená rímskokatolícka cirkev. Okrem nich majú v obci zastúpenie aj 2 iné cirkvi.

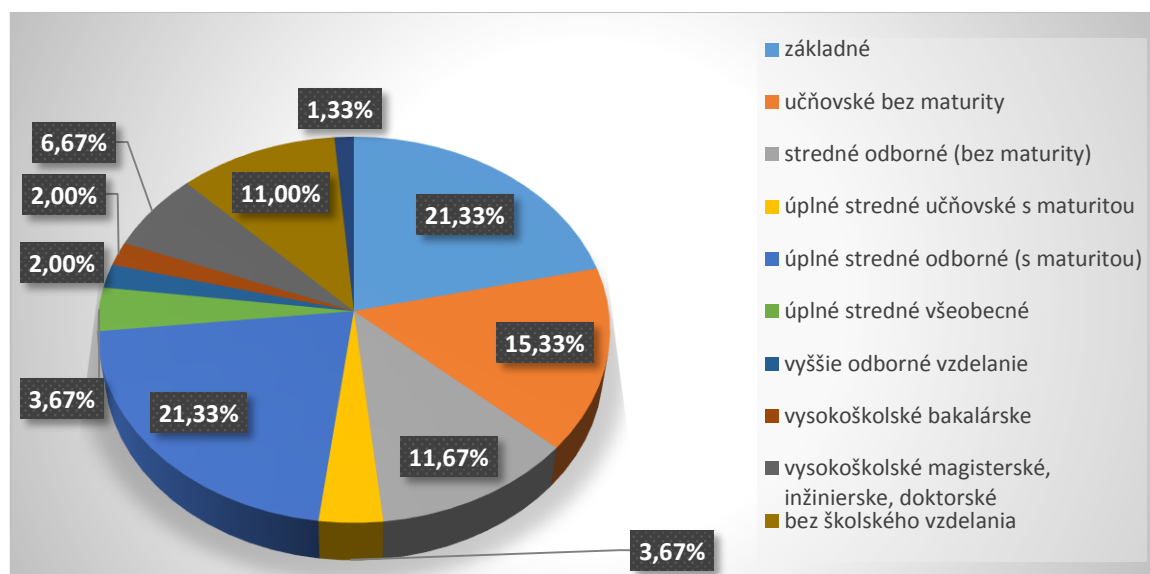
1.2.5 Štruktúra obyvateľstva podľa vzdelania

Tab. 12 Prehľad dosiahnutého vzdelania obyvateľov obce Medzianky

Najvyššie dosiahnuté vzdelanie	Pohlavie		Spolu
	muži	ženy	
Základné	22	42	64
Učňovské (bez maturity)	32	14	46
Stredné odborné (bez maturity)	20	15	35
Úplné stredné učňovské (s maturitou)	9	2	11
Úplné stredné odborné (s maturitou)	27	37	64
Úplné stredné všeobecné	3	8	11
Vyššie odborné vzdelanie	2	4	6
Vysokoškolské bakalárske	3	3	6
Vysokoškolské magisterské, inžinierske, doktorské	12	8	20
Vysokoškolské spolu	15	11	26
Bez školského vzdelania	18	15	33
Nezistené	3	1	4
Úhrn	151	149	300

Zdroj: SODB 2011

Graf 11 Prehľad dosiahnutého vzdelania obyvateľov obce Medzianky



Vzdelanostná štruktúra obyvateľov obce Medzianky odzrkadľuje vidiecky charakter tohto územia. Je dôležitou charakteristikou z hľadiska rozvoja trhu práce a ekonomickej štruktúry obce. Vzdelanostná štruktúra obyvateľov je v porovnaní s obcami v regióne, ako aj s celoslovenským priemerom relatívne priaznivá.

Obyvateľstvo obce Medzianky má v najvyššej miere ukončené úplné stredné odborné (s maturitou) a zhodne s 21,33 % základné vzdelanie. Bez školského vzdelania je 11 % obyvateľov obce, medzi ktorými sú započítané aj deti do 16 rokov, keďže ešte nemajú ukončenú povinnú základnú školskú dochádzku. Vysokoškolsky vzdelaných je v obci 26 obyvateľov.

1.2.6 Štruktúra uchádzačov o zamestnanie

Nezamestnanosť patrí k vážnym spoločenským problémom, no najviac sa bytostne dotýka a predstavuje pomerne ťažko riešiteľný problém pre určité skupiny nezamestnaných obyvateľov. Týchto uchádzačov o zamestnanie označuje zákon č. 5/2004 Z. z. o službách zamestnanosti ako znevýhodnených uchádzačov o zamestnanie.

Aj napriek tomu, že Ústava SR v článku 12 garantuje, že právo na prácu má každý bez ohľadu na pohlavie, rasu, farbu pleti, vieru a náboženstvo, politické či iné zmýšľanie, národný alebo sociálny pôvod, príslušnosť k národnostnej alebo etnickej skupine, majetok, rod alebo iné postavenie a napriek účinnosti tzv. „antidiskriminačného zákona“ (zákon č. 365/2004 Z. z.) sú v našej spoločnosti skupiny ľudí, ktoré majú sťažené podmienky vstupu na trh práce.

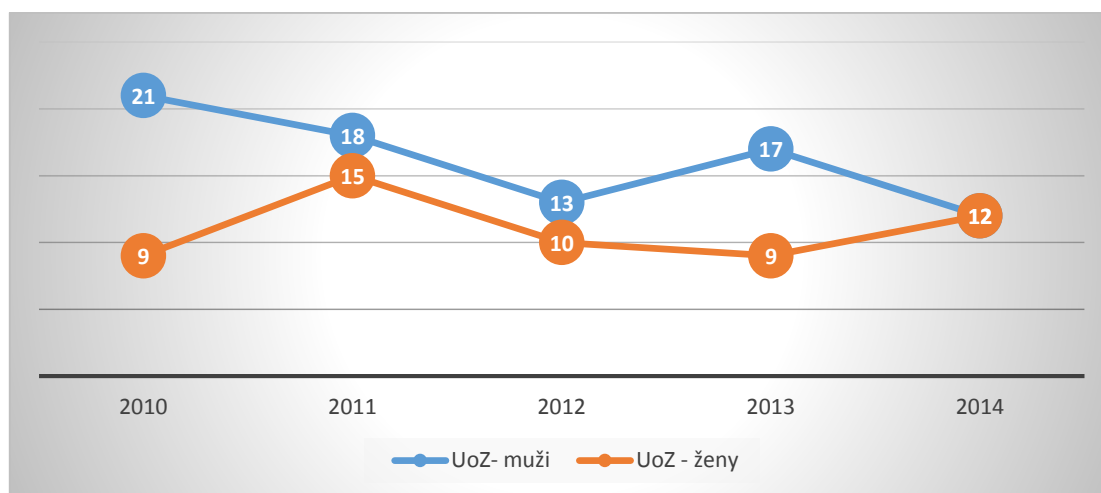
Zdroj: http://sapa.ff.upjs.sk/images/files/81_1475287076_22_Paukovic-Holovcakova.pdf

Tab. 13 UoZ v obci Medzianky v r. 2010 - 2014

UoZ / rok	2010	2011	2012	2013	2014
Počet evidovaných uchádzačov o zamestnanie spolu	30	33	23	26	24
Počet evidovaných uchádzačiek o zamestnanie	9	15	10	9	12

Zdroj: ŠÚ SR

Graf 12 UoZ v obci Medzianky v r. 2010 - 2014



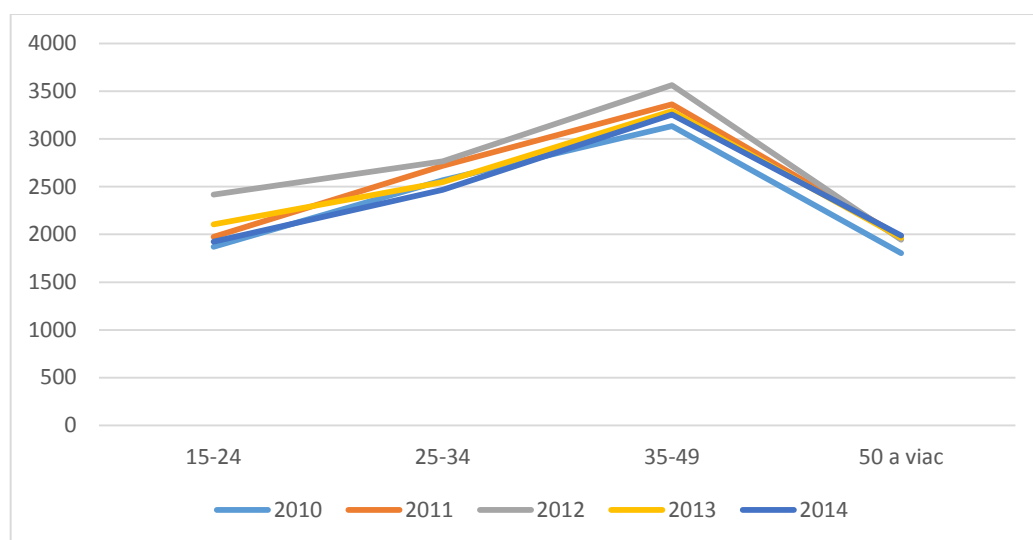
Najmenej evidovaných uchádzačov o zamestnanie v obci Medzianky bolo v roku 2014 a najvyšší počet evidovaných uchádzačov o zamestnanie bol v roku 2011. V roku 2014 počet evidovaných nezamestnaných v obci Medzianky tvorilo 8,2 % z celkového počtu obyvateľov obce Medzianky. Čo sa týka rozdielu v nezamestnanosti medzi pohlaviami, v obci Medzianky bolo v celom sledovanom období viac UoZ spomedzi mužov. Výnimku tvoril iba rok 2014, kde bol zhodný počet UoZ zo strany mužov aj žien. V porovnaní s nezamestnanosťou v okrese Vranov nad Topľou za rok 2014, kde miera evidovanej nezamestnanosti predstavovala 21,25 % a celkovo za Prešovský kraj 17,45 %, môžeme konštatovať, že situácia v obci Medzianky je priaznivá.

Tab. 14 UoZ v okrese Vranov nad Topľou podľa vekových skupín v r. 2010 - 2014

Vekové skupiny UoZ / rok	2010	2011	2012	2013	2014
15-24	1872	1975	2416	2105	1924
25-34	2567	2718	2767	2547	2469
35-49	3134	3362	3565	3292	3255
50 a viac	1803	1975	1945	1964	1988
Spolu	9376	10030	10693	9908	9636

Zdroj: ŠÚ SR

Graf 13 UoZ v okrese Vranov nad Topľou podľa vekových skupín v r. 2010 - 2014



Najväčšie zastúpenie z celkového počtu nezamestnaných v okrese Vranov nad Topľou v roku 2014 predstavovali uchádzači o zamestnanie vo veku od 35 – 49 rokov a najmenšie zastúpenie v skupine vo veku od 15 – 24 rokov.

Tab. 15 Miera evidovanej nezamestnanosti (%) v okrese Vranov nad Topľou v r. 2010 – 2014

Obyvateľstvo / rok	2010	2011	2012	2013	2014
Miera evidovanej nezamestnanosti (v %)	19,68	22,89	24,02	23,25	21,25
Ekonomicky aktívne obyvateľstvo	36 980	37 078	37 308	38 409	38 616
Disponibilný počet uchádzačov o zamestnanie	7 278	8 488	8 960	8 930	8 207

Zdroj: ŠÚ SR

Z pohľadu evidovanej miery nezamestnanosti v okrese Vranov nad Topľou v roku 2014 s údajom 21,25 % zaznamenali najnižšiu nezamestnanosť od roku 2011. Najvyššia nezamestnanosť v okrese Vranov nad Topľou počas posledných piatich rokov bola v roku 2012 a predstavovala 24,02 %.

Tab. 16 Prehľad UoZ v PSK v r. 2010 - 2014

Obyvateľstvo / rok	2010	2011	2012	2013	2014
Miera evidovanej nezamestnanosti (v %)	17,75	18,95	20,66	19,35	17,45
Ekonomicky aktívne obyvateľstvo	384 925	386 586	387 288	389 611	397 202
Disponibilný počet uchádzačov o zamestnanie	68 326	73 242	80 024	75 391	69 330

Zdroj: ŠÚ SR

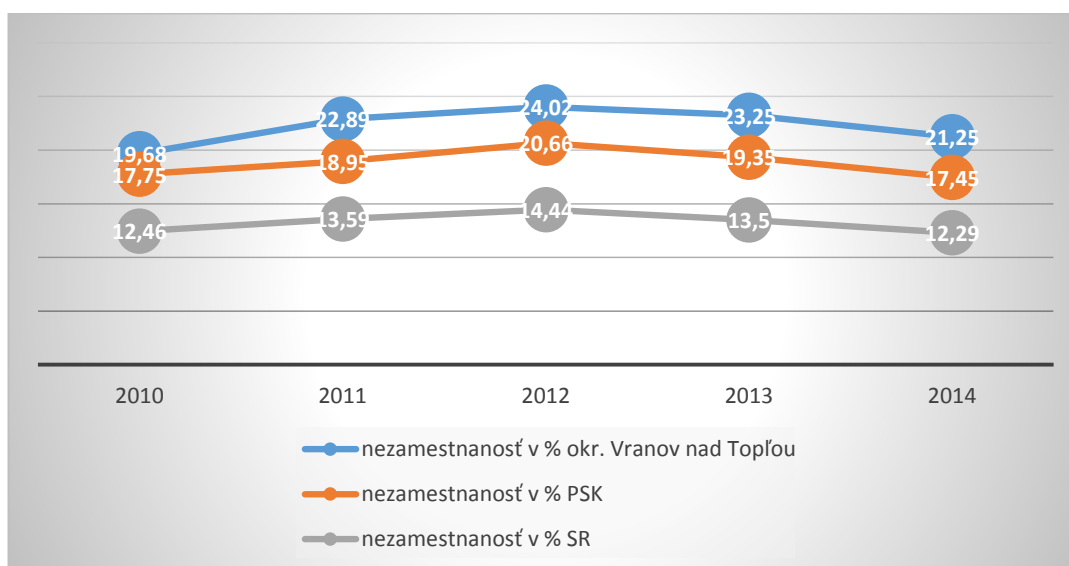
Najpriaznivejšia situácia z pohľadu zamestnanosti za posledných 5 rokov bola v PSK v roku 2014, kde počet UoZ predstavoval 69 330, a miera evidovanej nezamestnanosti dosiahla úroveň 17,45 %. Naopak najvyššia miera nezamestnanosti s hodnotou 20,66 % v PSK bola v roku 2012, kde bolo 80 024 UoZ.

Tab. 17 Prehľad UoZ v SR v r. 2010 - 2014

Obyvateľstvo / rok	2010	2011	2012	2013	2014
Miera evidovanej nezamestnanosti (v %)	12,46	13,59	14,44	13,50	12,29
Ekonomicky aktívne obyvateľstvo	2 687 048	2 667 708	2 702 281	2 698 768	2 698 589
Disponibilný počet uchádzačov o zamestnanie	334 903	362 428	390 111	364 225	331 733

Zdroj: ŠÚ SR

Graf 14 Nezamestnanosť v okrese Vranov nad Topľou, v PSK a v SR v r. 2010-2014



Na základe grafického znázornenia môžeme vidieť zásadné rozdiely v miere evidovanej nezamestnanosti v jednotlivých rokoch na úrovni okresu Vranov nad Topľou, kde miera evidovanej nezamestnanosti je vyššia v porovnaní s mierou evidovanej nezamestnanosti v Prešovskom samosprávnom kraji a celkovo v SR.

1. 3 Ekonomická charakteristika

Medzi základné ukazovatele, ktoré poukazujú na vyspelosť hospodárstva a sú relevantné k informáciám pre sociálno-ekonomický prehľad, patrí vytvorený hrubý domáci produkt (HDP). Prešovský kraj v ekonomickej výkonnosti a v príjmoch obyvateľstva zaostáva v hospodárskom rozvoji za úrovňou Slovenskej republiky. Na tvorbe celoštátneho hrubého domáceho produktu (HDP) sa

Prešovský kraj podieľa objemom deväť percent, čo predstavuje najmenší podiel zo všetkých ôsmich krajov Slovenska. Regionálny HDP postupne rastie, ale napriek tomu patrí stále k podpriemerným v rámci EÚ. *Zdroj: www.po-kraj.sk*

1.3.1 Technická infraštruktúra a priemysel

Zásobovanie vodou

V celej obci sú vybudované inžinierske siete pre zásobovanie pitnou vodou. Vodovod je vybudovaný od roku 1996 a je v správe obce Pavlovce.

Podiel obyvateľov zásobovaných vodou z verejných vodovodov predstavoval ku koncu roka 2013 v Prešovskom kraji podiel 79,5 %. *Zdroj: ŠÚ SR*

Odvádzanie a čistenie odpadových vôd

V obci Medzianky nie je vybudovaná kanalizácia ani čistička odpadových vôd. Odpadové vody sú v obci individuálne odvádzané do žump. Dažďové vody z intravilánu obce sú odvádzané priekopami. Podiel obyvateľov napojených na verejnú kanalizačnú sieť predstavoval v roku 2013 v Prešovskom kraji 63,9%. Čo sa týka budovania kanalizácie v tomto kraji nastal výrazný posun, nakoľko v roku 2009 predstavoval podiel obyvateľov napojených na kanalizačnú sieť len 56,0 %. (Zdroj: ŠÚ SR)

Aj na základe dotazníkového prieskumu sa potvrdilo, že medzi hlavné priority obyvateľov obce Medzianky patrí vybudovanie kanalizácie a ČOV.

Zásobovanie elektrickou energiou

Čo sa týka zásobovania elektrickou energiou, celá obec je plne elektrifikovaná od roku 1943. V obci sa nachádza aj trafostanica. Elektrina je privádzaná vzdušným vedením vysokého napätia, ktoré sú upevnené na betónových stĺpoch. Domácnosti sú individuálne zmluvne viazané rôznymi dodávateľmi elektrickej energie, ktoré sú na trhu. Elektrickú energiu pre obecný úrad v Medziankach dodáva firma SLOVAKIA ENERGY, s. r. o.

Zásobovanie plynom

Obec Medzianky je plne plynofikovaná od roku 1995. Plynofikácia je realizovaná celoplošne v celom zastavanom území obce.

Zásobovanie teplom

Obyvatelia obce kúria plynom alebo drevom. Zdroje a zariadenia na využívanie obnoviteľných zdrojov energie väčšieho rozsahu sa v obci nenachádzajú. V prípade nedostatočného využitia orných pôd pre poľnohospodárske účely, je možné tieto plochy preorientovať na pestovanie plodín pre energetické účely a ich využitie pri zásobovaní teplom.

Telekomunikačné, mobilné a internetové siete

Medzianky patria do uzlovej telefonickej oblasti pevnej telefónnej siete s predvoľbou 057, s prístupom k širokopásmovému internetu. Obec nemá vlastnú telefónnu ústredňu. Telefónna ústredňa sa nachádza v Hanušovciach nad Topľou. Rozvod je vedený na drevených telefónnych stĺpoch. Obec je plne pokrytá signálom všetkých slovenských mobilných operátorov. Prístupný je tiež mobilný vysokorýchlostný internet od T-Mobile, 3G internet od Orange a bezdrôtové pripojenie na internet prostredníctvom wifi. Na obecnom úrade využívajú internetové pripojenie: Slovak Telekom. Na základe dotazníkovej analýzy sa zistilo, že obyvatelia sú spokojní so stavom internetovej siete v obci. Čo sa týka telekomunikačnej siete, kladne sa vyjadrilo menej respondentov.

Zdroj: http://www.medzianky.sk/zakladne_udaje.html

Miestny rozhlas (MR)

Obec má drôtový rozhlas, reproduktory sú umiestnené na stĺpoch verejného osvetlenia.

Televízny signál (TVS)

Príjem TVS je zabezpečený prostredníctvom individuálnych TV antén z jestvujúceho televízneho vykryvača a individuálne cez satelitné vysielanie. Podľa získaných informácií je kvalita signálu uspokojivá. V návrhovom období predpokladáme rovnaký spôsob príjmu TVS.

Priemyselná výroba

V obci Medzianky nie je žiadna priemyselná produkcia. Okres Vranov nad Topľou patrí z hľadiska objemu priemyselnej produkcie i zamestnanosti v rámci územia Prešovského kraja medzi významné okresy. Z hľadiska plošného rozmiestnenia priemyselnej výroby táto je prevažne sústredená v okresnom meste. Medzi najvýznamnejšie odvetvia patrí výroba celulózy a rozsiahla drevárska výroba, textilný priemysel a stavebný priemysel. V obci Medzianky sa nenachádzajú žiadne priemyselné subjekty. *Zdroj: <http://www.vranov.sk/Podnikanie-obchod/Podnikatelske-prostredie/Priemysel-a-polnohospodarstvo/>*

Polnohospodárska výroba

Vzhľadom k prírodným klimatickým podmienkam a reliéfu územia má obec veľmi dobré podmienky pre rozvoj poľnohospodárskej výroby. Z poľnohospodárskeho hľadiska územie spadá do výrobnjej oblasti s vhodnými podmienkami pre pestovanie obilnín, okopanín, krmovín a rozvoj živočíšnej výroby. Obec bola kedysi tradičnou poľnohospodárskou obcou. Dodnes sa tu nachádza roľnícke družstvo Agrodružstvo Medzianky, ktoré bolo založené v druhej polovici 20. storočia. V súčasnosti sa družstvo venuje chovu hovädzieho dobytku.

Lesné hospodárstvo

V katastrálnom území obce sa nachádzajú urbárske lesy vo výmere 98 hektárov. Na väčšine územia sa rozprestierajú listnaté, v menšej miere ihličnaté lesy.

1.3.2 Doprava

Automobilová doprava

Obec je priamo napojená na štátnu cestu I. triedy č. 18 (v trase Žilina- Ružomberok- Poprad- Prešov- Michalovce), ktorá tvorí severný dopravný koridor v smere východ-západ. Napájajú sa na ňu miestne komunikácie obce. Ich technický stav je však nevyhovujúci, no jeho riešenie komplikujú nevyriešené vlastnícke vzťahy. Cesta I/18 je na blízkej križovatke napojená aj na E371, európsku cestu spájajúcu Slovensko a Poľsko (Vyšný Komárnik - Barwinek). Spojenie s okolím zabezpečuje autobusová doprava SAD Prešov. Keďže cez zastávku priamo v obci prechádza len minimum spojov, najviac je obsluhovaná zastávka SAD Pavlovce, Podlipníky nad obcou na hlavnej ceste.

Železničná doprava

Obcou neprechádza žiadna železnica. V blízkosti obce sa však nachádza osobná vlaková stanica Pavlovce na železničnej trati ŽSR 193, ktorá spája Prešov a Humenné. Obyvatelia Medzianok využívajú aj železničnú stanicu v Hanušovciach nad Topľou.

Miestne komunikácie

Úprava miestnych komunikácií je nevyhnutná. Na základe dotazníkového prieskumu sa zistilo, že obyvatelia obce Medzianky nie sú spokojní so stavom miestnych komunikácií. Tie sú podľa ich slov neudržiavané, s veľkým množstvom výtlkov a v dezolátnom stave. Ich úprava prebieha v súlade s finančnými možnosťami obce. Využitie štrukturálnych nástrojov Európskej únie sa predpokladá aj na dobudovanie a rekonštrukciu miestnych komunikácií. Miestne komunikácie predstavujú kľúčovú infraštruktúrnú podmienku modernizácie obce a pozdvižnutia jej potenciálu.

Chodníky v obci chýbajú. Mnohí považujú tento stav za najväčší nedostatok obce a priali by si rekonštrukciu ciest a vybudovanie chodníkov.

1.3.3 Kultúrno-historické hodnoty územia

História obce Medzianky

Prvá písomná zmienka o obci je v listine z roku 1212. V tejto listine daroval kráľ Ondrej II. kláštoru križovníkov v Chmeľove medziarsky majetok Mediasmaiele.

Predpokladá sa, že obec založili už skôr asi v druhej polovici 11. storočia (po páde Veľkomoravskej ríše) a stala sa sídlom vojensko - strážnej družiny Uhorska na príkaz uhorského kráľa na zabezpečenie ochrany pohraničia. V tejto dobe sa v nevelkej vzdialenosti nachádzala uhorsko-poľská hranica. V neskorších rokoch sídlisko strážnej veže stratilo význam, lebo sa hranica Uhorska posunula výrazne na sever. Roku 1312 sa Medzianky uvádzajú už pod názvom Medies. Roku 1313 od križníkov získal výmenou majetkov tento majetok (tým aj Medzianky), šľachtic Kokoš Brezvici (Berzeviczy). Tento šľachtic roku 1319 Medzianky i ďalšie majetky predal drienovským Abovcem. Začiatkom 15. storočia

a aj neskôr boli majiteľmi Medzianok Šoóšovci (Soósovci) zo Solivaru. Medzianky sa už v listinách spomínajú ako Megyes, prípadne aj MEGES alebo Medyes. Roku 1427 obes zdanili od 27 port. Roku 1600 bolo 7 poddanských domácností, dom šoltýsa a kostol s farou. V blízkosti obce na vyvýšenine Zámek jestvoval v 12. až 15. storočí malý strážny hrad, z ktorého zostali len zvyšky zrúcanín.

Obec je doložená z roku 1212 ako Mediasmaiele, neskôr ako Medies (1312), Meges (1427), Medyes (1773), Megeš (1920), Medzianky (1946); po maďarsky Megyes, Tapolymegyes.

Obec vznikla pri hradisku na kopci Veliká Hura. Spomína sa rok 1212 ako dar Ondreja II. krížovníkom z Chmeľova, v roku 1313 ju výmenou získal Kokoš Berzeviczy, v roku 1319 ju kúpili drienovskí Abovci. V roku 1427 mala 27 port. Patrila Soósovcom zo Solivaru. V 19. storočí tu mali majetky Dessewffyovci. V roku 1787 mala 34 domov a 236 obyvateľov, v roku 1828 mala 32 domov a 250 obyvateľov. Zaoberali sa poľnohospodárstvom a chovom dobytká. Za I. ČSR si obec zachovala poľnohospodársky ráz. JRD bola založená v roku 1957. Časť obyvateľov pracovala v stavebných a iných podnikoch Prešova.

Cirkevné dejiny

Cirkevné dejiny obce Medzianky sú ukryté v dvoch kostoloch. Najpočetnejším náboženským vyznaním v obci je evanjelická cirkev augsburského vyznania. Stúpenci tohto náboženstva sa stretávajú v Evanjelickom a. v. kostole v Medziankach, ktorý bol postavený v rokoch 1959-1961. Posvätený bol 1.10.1961 vtedajším miestnym zborovým farárom Júliusom Sépešim. Kostol mal jednu miestnosť a vežu. V máji 1995 sa začalo s jeho opravou, tá bola ukončená v auguste 1998.

Obr. 5 Evanjelický kostol – exteriér



Obr. 6 Evanjelický kostol – interiér



Druhou významnou historickou budovou je Rímsko-katolícky kostol sv. Michala Archanjela, ktorý pochádza zo začiatku 14. storočia. Dostal prívlastok „starobylý“, lebo jeho stavba (resp. svätyňa) siaha do stredoveku. Pôvodne bol postavený v gotickom štýle, ale v roku 1748 prešiel kompletnou prestavbou v barokovom štýle. V roku 1992 prebehla reštaurácia kostola. Plastika sv. Michala z hlavného oltára bola v rekonštrukcii a niekoľko rokov na jej mieste visel maľovaný obraz. V spolupráci s pamiatkovým ústavom bola zrekonštruovaná svätyňa kostola, bol zhotovený nový svätostánok, oltár- obetný stôl a ambona. Bočné oltáre zdobia sochy Božského srdca Ježišovho na pravej strane a socha Panny Márie Pomocnice kresťanov na ľavej strane. V kostole sa nachádza aj štrnásť zastavení krížovej cesty. Po rekonštrukcii sa na sviatok sv. Michala vykonala slávnostná konsekrácia obnoveného kostola. Je filiálnym kostolom patriacim do farnosti Hanušovce nad Topľou.

Zdroj: http://www.medzianky.sk/zakladne_udaje.html ; <http://www.medzianky.sk/rimskokatolicka-cirkev.html>

Obr. 7 Rímskokatolícky kostol – exteriér



Obr. 8 Rímskokatolícky kostol - interiér



V obci sa nachádza aj cintorín, na ktorom sa nachádza aj Dom smútku postavený a daný do užívania v roku 1998.

Pamiatky

V katastrálnom území obce Medzianky sa nachádza pre turistov atraktívna pamiatka - Medziansky hrádok. Sú to základy zaniknutého stredovekého hrádka na vyvýšenom skalnom výbežku cca 140 m nad obcou Medzianky v polohe Zámek. História obce je úzko spojená s dejinami samotného hradu. Predpokladá sa, že hrad bol postavený na kráľovskej pôde z kráľovskej iniciatívy niekedy koncom 12. storočia. Vznikol pravdepodobne ako kráľovský strážny hrádok vo vtedajšom pohraničí. Historici sa zhodli na tom, že objekt hrádka tvoril jednoliatu pravidelnú architektúru a valové opevnenie s rozmermi 70x30-40m s príľahlou priekopou sa napájalo na severnej strane k skalnému zrázu. Hrádok bol v stredoveku dôležitým bodom v signálnom systéme. Tento fakt možno dokázať aj dnes. Zo strmého kopca je veľmi dobrý výhľad do Prešovskej kotliny aj do opačnej Toplianskej doliny. Za

jasného počasia vidieť nielen Hanušovce a celú oblasť Chmeľova, ale aj Kapušiansky hrad. Hrádok je po komplexnom výskume zakonzervovaný tak, že je zreteľne odčítateľný jeho pôdorys v teréne. Cisterna je prehĺbená a zakrytá železnou mrežou. Objekt sa tak podarilo zachrániť pred úplným zmiznutím. Svojím vznikom patrí k najstarším profánnym kamenným stavbám na území Šariša vôbec.
Zdroj: <http://www.pamiatky.net/hradky/medzianky-hradok>

Na lokalite sa v roku 1982 realizoval zisťovací výskum (M. Slivka, A. Vallašek). Aj keď pred začatím výskumu nebolo vidieť stopy architektúry v teréne, medziarsky hrádok nebol všeobecne neznámy. Správy o ňom sa objavovali v starších historiografických prácach, pričom ešte na prelome 19. a 20. storočia museli byť zreteľné ruiny, keďže rozmery areálu, resp. samotného hrádka (70 x 33 m resp. 36 x 14 m), uložené v župnej monografii Zemplína, približne zodpovedajú skutočnému stavu zistenému výskumom.

Fortifikačný systém medziarskeho hrádka tvorí pravidelná lichobežníková kamenná architektúra (36 x 13-14 m). V juhovýchodnej časti je obytná veža (14 x 11,6 m) s obvodovým murivom dosahujúcim hrúbku až 330 cm. Iba zo stariny skalného zrázu je murivo, tvorené rôzne veľkými kameňmi pospájanými pevnou maltou, zredukované na 270 cm. Oproti obytnej veži, v severnom nároží bola umiestnená vstupná veža (8,5 x 8 m). Zo severozápadnej vonkajšej strany veže bola zrejme vstupná časť ostenia portálu na prvom poschodí, kam sa vystupovalo dreveným rebríkom. Predpokladá sa drevené premostenie ponad priekopu k bráne v palisádovom opevnení. V severovýchodnej časti hrádka je kruhová cisterna (vnútorný priemer 280 cm), zasekaná do skalného podlažia a omietnutá tvrdou vápennou maltou. Architektúru hrádka dotvára obvodové opevnenie, ktorého hrúbka dosahuje 270 cm, čo umožňuje predpokladať na opevnení ochodzu, pomocou ktorej sa komunikovalo na úrovni prvého poschodia do oboch veží. Do fortifikačného systému hrádka patrí aj valové opevnenie s valovou priekopou, ktorá vznikla vybraním zeminy použitej na stavbu valu. Konštrukcia valu nebola skúmaná. Autori výskumu však predpokladajú, že val niesol palisádový plot, pretože sám osebe, ako nakopená zemina nemohol v plnej miere zabezpečovať obrannú funkciu.

Archeologickým výskumom boli zistené dva časové horizonty oddelené spálenou vrstvou. Vznik hrádka kladú autori výskumu už do 12. storočia a jeho zánik do 14. storočia. Do tohto horizontu sa hlásia predovšetkým fragmenty keramiky (hroty šípov, torzá ostrôh, pracovné náradie, stavebné vybavenie) a osemramenná bronzová lisovaná spona s puncovanou výzdobou a polygonálnym stredovým otvorom, ktorá zrejme patrila k účelovej symbolike rytierskeho rádu johanitov. Druhý horizont predstavuje krátke oživenie života na hrádke v 15. storočí, kedy už spustnutý, ale stále funkčný objekt poslužil bratrickým vojskám pod vedením Jana Talafúza. Z tohto horizontu je pozoruhodný zrekonštruovaný krčah a fragmenty misiek. V podstate je možné hovoriť aj o tretej fáze života na lokalite, aj keď iba krátkodobej. Je ňou vojenská hláska z 2. svetovej vojny, zachytená na

nádvorí hrádku. Hrádok v Medziankach, zaujímavý svojou pravidelnou dispozíciou s čelnou obytnou vežou a s cisternou na nádvorí, vznikol pravdepodobne ako kráľovský strážny hrádok vo vtedajšom uhorskom pohraničí. Svojim vznikom patrí k najstarším profánnym kamenným stavbám na území Šariša.

Zdroj: http://www.medzianky.sk/medziansky_hradok.html

Obr. 9 Pohľad na základy obytnej veže hrádku



Obr. 10 Cisterna na nádvorí Medzianskeho hrádku



Spolky a organizácie v obci

1. **PZ Vysoká Medzianky** - Poľovnícke združenie.
2. **Červený kríž**- členovia ČK organizujú rôzne turistické výstupy, besedy s lekárom o racionálnej výžive, ochrane zdravia a predchádzaní závažným ochoreniam. Spolupodieľajú sa na organizovaní športového dňa pre deti a slávnostného posedenia pre jubilantov.
3. **FC PA- ME (PAvlovce- MEdzianky)**- v roku 2010 oslávili 40 rokov organizovaného futbalu v obci. Dnes pôsobí futbalový klub pod týmto názvom, teda sú v ňom zastúpení hráči z Medzianok a Pavloviec.
4. Združenie urbárskej spoločnosti, súkromných vlastníkov lesa a poľnohospodárskej pôdy obce Medzianky, pozemkové spoločenstvo

Prehľad výstavby obce

V roku 1998 - Postavený Dom smútku

v roku 2010 - Rekonštrukcia KD (zateplenie)

V roku 2012 - Rekonštrukcia MŠ (fasáda)

Kultúra

Spoločenský a kultúrny život v obci zabezpečuje obec v miestnom kultúrnom dome, ktorý bol v roku 2010 rekonštruovaný. Obyvatelia považujú za nedostatok, že v obci chýbajú priestory pre klubovú činnosť, stretávanie mládeže a dôchodcov. Taktiež sa v obci nenachádza žiadny oddychový priestor pre mamičky s deťmi. V priestoroch kultúrneho dvoru sídli obecná knižnica, ktorá je pre verejnosť otvorená dvakrát do týždňa. Obec každoročne vyčleňuje prostriedky na obnovu knižného fondu, aby sa mohli občania vzdelávať. V obci sa nachádza obecný úrad zabezpečujúci administratívnu občiansku vybavenosť.

1.3.4 Zdravotníctvo a sociálna starostlivosť

V obci sa nenachádza žiadne zdravotné stredisko ani sociálne zariadenie. Základnú zdravotnú starostlivosť pre obyvateľov poskytuje obvodné zdravotnícke stredisko v Hanušovciach nad Topľou. Komplexná zdravotná starostlivosť je dostupná v Prešove. Najbližšie sociálne zariadenie sa nachádza v Hanušovciach nad Topľou:

- ***Domov sociálnych služieb (DSS) Hanušovce nad Topľou***

Poskytovanie sociálnych služieb prostredníctvom zariadenia je v súlade so zákonom NR SR č. 448/2008 Z. z. o sociálnych službách v znení neskorších predpisov, ktorý vstúpil do platnosti 1.1.2009.

Sociálna služba poskytovaná v zariadení je odborná činnosť, obslužná činnosť alebo ďalšia činnosť alebo súbor týchto činností, ktoré sú zamerané na:

- prevenciu vzniku nepriaznivej sociálnej situácie, riešenie alebo zmiernenie nepriaznivej sociálnej situácie fyzickej osoby alebo rodiny,
- zachovanie, obnovu alebo rozvoj schopností fyzickej osoby viesť samostatný život a na podporu jej začlenenia do spoločnosti,
- zabezpečenie nevyhnutných podmienok na uspokojovanie základných životných potrieb fyzickej osoby,
- riešenie krízovej sociálnej situácie fyzickej osoby a rodiny,
- prevenciu sociálneho vylúčenia fyzickej osoby a rodiny.

Zdroj: http://www.css-slnecnymdom-po.sk/wp/?page_id=226

Ďalšie zariadenia, ktoré sa nachádzajú v blízkom okolí sú v okresnom meste Vranov nad Topľou:

- **Zariadenie pre seniorov** – poskytuje sociálne služby fyzickej osobe, ktorá dovŕšila dôchodkový vek a je odkázaná na pomoc inej fyzickej osoby; alebo fyzickej osobe, ktorá dovŕšila dôchodkový vek a poskytovanie sociálnej služby v tomto zariadení potrebuje z iných vážnych dôvodov. Zdroj: <http://www.zpsvranov.sk/>
- **Domov sociálnych služieb Vranov nad Topľou** - poskytuje sociálne služby pre ľudí s mentálnym a kombinovaným postihnutím formou ambulantného a pobytového týždenného pobytu. Zdroj: <http://www.dssvranov.sk/>

1.3.5 Vzdelávanie a školstvo

Na základe zákona č. 416/2001 Z. z. o prechode niektorých pôsobností z orgánov štátnej správy na obce a na vyššie územné celky s účinnosťou od 1. 7. 2002 prešli materské školy, základné školy a základné umelecké školy do zriaďovateľskej pôsobnosti obcí a miest. V Medziankach sa nachádza materská škola, ktorú navštevujú deti vo veku od 3 do 6 rokov. Tá im zabezpečuje predškolské vzdelávanie, šport, pobyt na zdravom vzduchu a vychádzky do prírody. Príležitostne sa deti prezentujú aj na obecných slávnostiach. Základná škola sa však v obci nenachádza. Môže to byť spôsobené najmä nízkym počtom detí. Deti teda musia dochádzať do okolitých základných škôl. Najbližšia je v Pavlovciach a v Hanušovciach nad Topľou. Stredné školy sa nachádzajú v okresných mestách - Prešov a Vranov nad Topľou.

Tab. 18 Prehľad počtu MŠ a detí v MŠ v obci Medzianky v r. 2010 - 2014

Počet / rok	2010	2011	2012	2013	2014
Materské školy spolu	1	1	1	1	1
Materské školy spolu - deti	8	10	10	12	13

Zdroj: ŠÚ SR

Obr. 11 Materská škola v obci Medzianky



1.3.6 Podnikateľské prostredie a priemyselná výroba v regióne

Na ekonomickom rozvoji obce sa podieľajú viacerí účastníci. Sú to predovšetkým podnikatelia a miestna samospráva. Vplyv miestnej samosprávy na ekonomický rozvoj obce je prevažne sprostredkovaný cez vytváranie podmienok na lokalizáciu firiem. Obec môže ponúknuť pozemky pre výstavbu, zabezpečiť infraštruktúru, odpadové hospodárstvo. Nakoniec môže s vlastným majetkom i podnikáť a tak vytvárať dodatočné zdroje do rozpočtu.

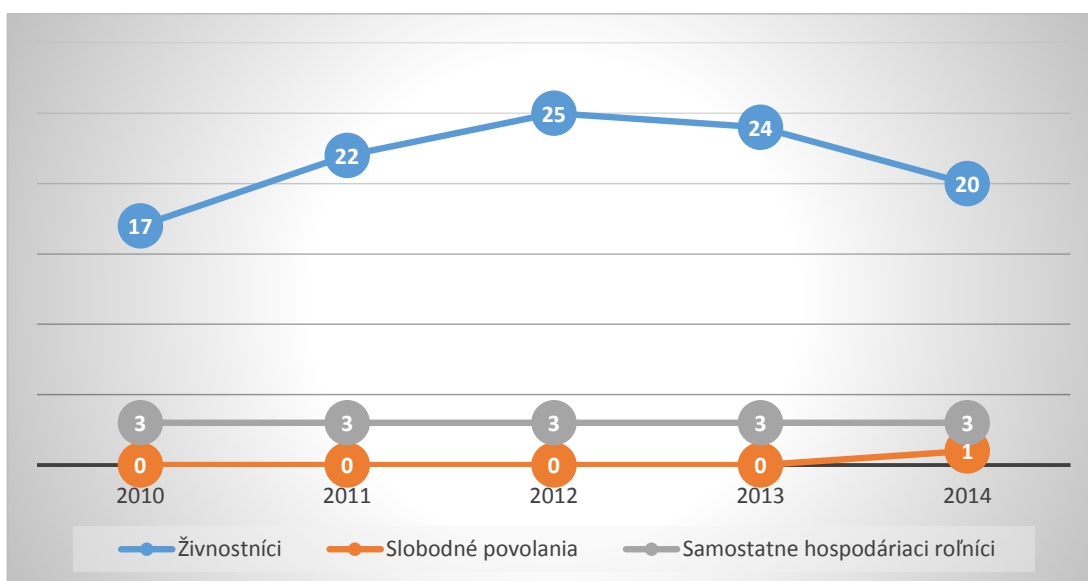
Pre obyvateľov obce Medzianky je k dispozícii niekoľko prevádzok obchodu a služieb (predajňa potravín a pohostinstvo). Z dotazníkového prieskumu však vyplýva, že občania sú so stavom služieb nespokojní. Odvolávajú sa na slabý výber produktov, nevyhovujúce priestory, malý obchod. Situáciu by vyriešilo vybudovanie nového, väčšieho obchodu. V okolí obce sa nachádza reštaurácia „Lietadlo“, v areáli sa nachádza ubytovacia časť a športová hala.

Tab. 19 Prehľad fyzických osôb (FO) - podnikateľov v obci Medzianky v r. 2010 - 2014

Fyzické osoby / rok	2010	2011	2012	2013	2014
Fyzické osoby - podnikatelia (spolu)	20	25	28	27	24
Živnostníci	17	22	25	24	20
Slobodné povolania	0	0	0	0	1
Samostatne hospodáriaci roľníci	3	3	3	3	3

Zdroj: ŠÚ SR

Graf 15 Prehľad fyzických osôb (FO) - podnikateľov v obci Medzianky v r. 2010 - 2014

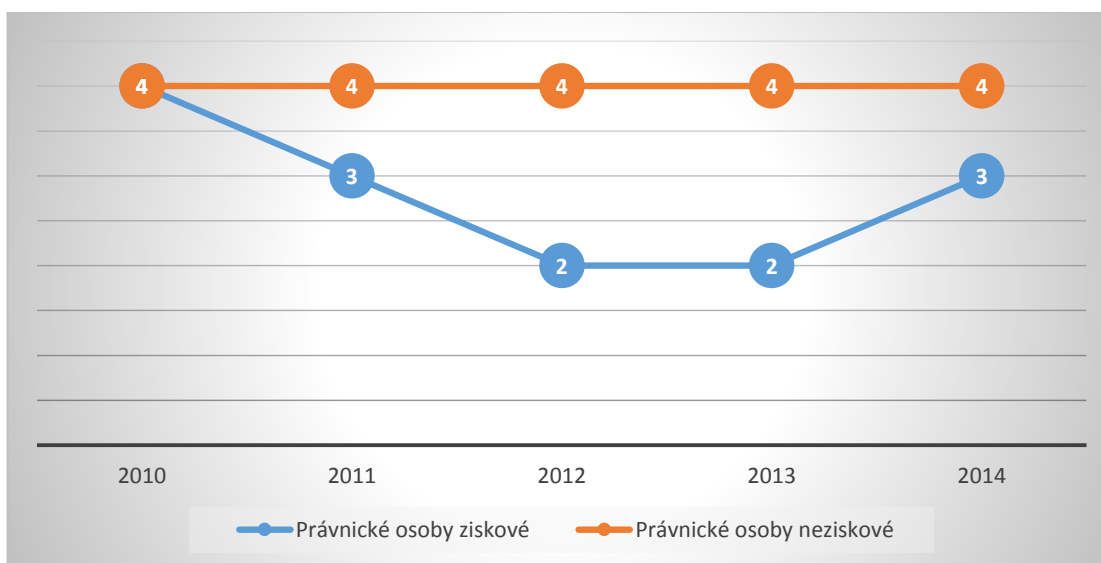


Tab. 20 Prehľad právnických osôb (PO) v obci Medzianky v r. 2010 - 2014

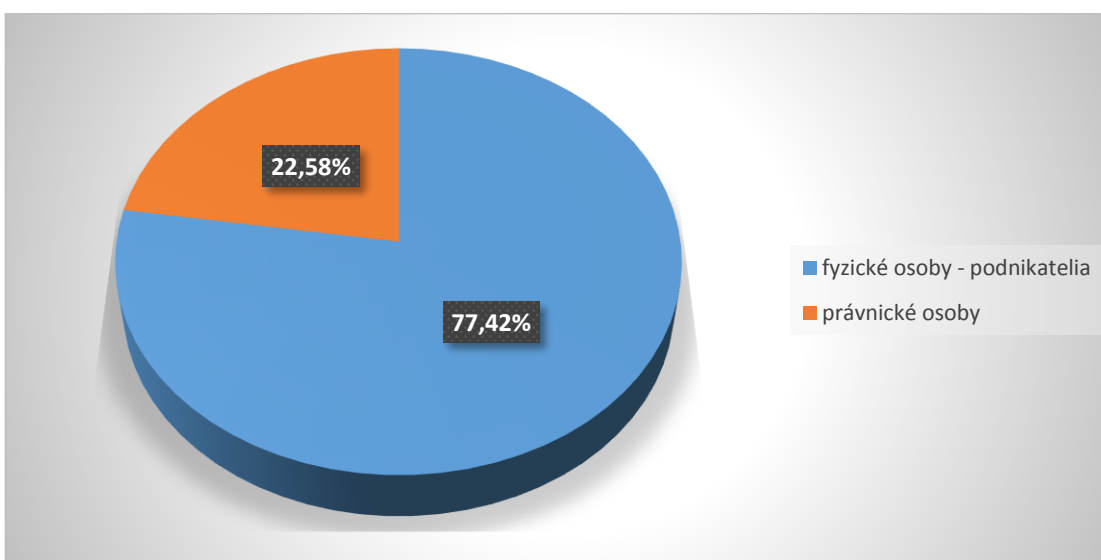
Právnické osoby / rok	2010	2011	2012	2013	2014
Právnické osoby (spolu)	8	7	6	6	7
Právnické osoby ziskové	4	3	2	2	3
Právnické osoby neziskové	4	4	4	4	4

Zdroj: ŠÚ SR

Graf 16 Prehľad právnických osôb (PO) v obci Medzianky v r. 2010 - 2014



Graf 17 Zastúpenie podnikateľov v obci Medzianky v r. 2014



Ekonomickú štruktúru vytvárajú podnikateľské subjekty alokované v obci. Podieľajú sa na tvorbe hrubého domáceho produktu, ponúkajú pracovné príležitosti a prispievajú k rozvoju obce prostredníctvom miestnych daní.

Najpočetnejšie zastúpenie z hľadiska podnikateľskej sféry majú v obci Medzianky FO – podnikatelia ktorí predstavujú 77,42 % z celkového počtu všetkých podnikateľov obce Medzianky.

Významným podnikateľským subjektom v obci Medzianky je firma TRIBE kom. spol., ktorá sa zaoberá predajom stavebných materiálov a TAJANA, s. r. o., ktorá sa zaoberá chovom HD, poskytuje stravovacie a ubytovacie služby.

1.3.7 Hospodárenie obce

Obec Medzianky pri hospodárení musí dodržiavať Zákon č. 583/2004 Z. z. o rozpočtových pravidlách územnej samosprávy a o zmene a doplnení niektorých zákonov (v znení č. 611/2005 Z. z., 324/2007 Z. z., 54/2009 Z. z., 426/2013 Z. z., 361/2014 Z. z.) a má mať vypracované a schválené Zásady hospodárenia a nakladania s majetkom obce.

Rozpočet obce je základným nástrojom finančného hospodárenia v príslušnom rozpočtovom roku, ktorým sa riadi financovanie úloh a funkcií obce v príslušnom rozpočtovom roku. Rozpočtový rok je zhodný s kalendárnym rokom.

Príjmy rozpočtu obce sú:

- a) výnosy miestnych daní a poplatkov podľa osobitného predpisu
- b) nedaňové príjmy z vlastníctva a z prevodu vlastníctva majetku obce a z činnosti obce a jej rozpočtových organizácií podľa tohto alebo osobitného zákona,
- c) úroky a iné príjmy z finančných prostriedkov obce,
- d) sankcie za porušenie finančnej disciplíny uložené obcou,
- e) dary a výnosy dobrovoľných zbierok v prospech obce,
- f) podiely na daniach v správe štátu podľa osobitného predpisu,
- g) dotácie zo štátneho rozpočtu na úhradu nákladov preneseného výkonu štátnej správy v súlade so zákonom o štátnom rozpočte na príslušný rozpočtový rok a dotácie zo štátnych fondov,
- h) ďalšie dotácie zo štátneho rozpočtu v súlade so zákonom o štátnom rozpočte na príslušný rozpočtový rok,
- i) účelové dotácie z rozpočtu vyššieho územného celku alebo z rozpočtu inej obce na realizáciu zmlúv podľa osobitných predpisov,
- j) prostriedky z Európskej únie a iné prostriedky zo zahraničia poskytnuté na konkrétny účel,

k) iné príjmy ustanovené osobitnými predpismi.

Obec môže na plnenie svojich úloh použiť aj:

- a) prostriedky mimorozpočtových peňažných fondov,
- b) prostriedky získané z rozdielu medzi výnosmi a nákladmi z podnikateľskej činnosti po zdanení,
- c) návratné zdroje financovania,
- d) združené prostriedky.

Tab. 21 Príjmy rozpočtu obce Medzianky (v EUR)

Kategória ekonomickej klasifikácie	Schválený rozpočet	Rozpočet po zmenách	Skutočnosť 2014	Skutočnosť 2013
110 Dane z príjmov a kapitálového majetku	66 000,00	66 000,00	70 234,98	69 616,92
120 Dane z majetku	6 600,00	6 600,00	5 455,28	5 915,86
130 Dane za tovary a služby	2 073,00	2 073,00	3 355,00	4 365,30
210 Príjmy z podnikania a z vlastníctva majetku	2 800,00	2 800,00	1 297,15	2 431,28
220 Administratívne poplatky a iné poplatky a platby	8 750,00	8 750,00	6 672,35	10 847,26
240 Úroky z tuzemských úverov, pôžičiek, návratných finančných výpomocí, vkladov a ážio	15,00	15,00	0,30	0,23
250 Úroky zo zahraničných úverov, návratných finančných výpomocí, pôžičiek a vkladov	0,00	0,00	0,02	0,00
310 Tuzemské bežné granty a transfery	700,00	700,00	28 021,17	17 673,19
320 Tuzemské kapitálové granty a transfery	0,00	0,00	3 584,91	0,00
SPOLU	86 938,00	86 938,00	118 621,16	110 850,04

Zdroj: účtovná závierka obce Medzianky r. 2014 (www.registeruz.sk)

Výdavky rozpočtu obce - z rozpočtu obce sa uhrádzajú:

- a) záväzky obce vyplývajúce z plnenia povinností ustanovených osobitnými predpismi,
- b) výdavky na výkon samosprávnych pôsobností obce podľa osobitných predpisov a na činnosť rozpočtových organizácií a príspevkových organizácií zriadených obcou,
- c) výdavky na úhradu nákladov preneseného výkonu štátnej správy podľa osobitných predpisov,

d) výdavky spojené so správou, údržbou a zhodnocovaním majetku obce a majetku iných osôb, ktorý obec užíva na plnenie úloh podľa osobitných predpisov,

e) záväzky vzniknuté zo spolupráce s inou obcou alebo s vyšším územným celkom, prípadne s ďalšími osobami na zabezpečenie úloh vyplývajúcich z pôsobnosti obce vrátane záväzkov vzniknutých zo spoločnej činnosti,

f) výdavky vyplývajúce z medzinárodnej spolupráce obce,

g) úroky z prijatých úverov, pôžičiek a návratných finančných výpomocí,

h) výdavky súvisiace s emisiou cenných papierov vydaných obcou a na úhradu výnosov z nich,

i) iné výdavky ustanovené osobitnými predpismi.

Z rozpočtu obce sa môžu poskytovať dotácie PO, ktorých zakladateľom je obec, a to na konkrétne úlohy a akcie vo verejnom záujme alebo v prospech rozvoja územia obce. Obec môže poskytovať dotácie inej obci alebo VÚC, ak zabezpečuje niektoré úlohy pre obec, alebo ak ide o poskytnutie pomoci pri likvidácii následkov živeľnej pohromy, havárie alebo inej podobnej udalosti na ich území.

Tab. 22 Výdavky rozpočtu obce Medzianky (v EUR)

Kategória ekonomickej klasifikácie	Schválený rozpočet	Rozpočet po zmenách	Skutočnosť 2014	Skutočnosť 2013
610 Mzdy, platy, služobné príjmy a ostatné osobné vyrovnania	26 740,00	26 740,00	41 459,78	37 116,04
620 Poistné a príspevok do poisťovní	8 648,00	8 648,00	13 517,97	15 148,08
630 Tovary a služby	41 160,00	41 160,00	51 308,57	53 231,64
640 Bežné transfery	2 680,00	2 680,00	0,00	68,21
650 Splácanie úrokov a ostatné platby súvisiace s úvermi, pôžičkami a návratnými finančnými výpomocami	1 000,00	1 000,00	899,39	991,49
SPOLU	80 228,00	80 228,00	107 185,71	106 555,46

Zdroj: ŠÚ SR

Tab. 23 Finančné operácie obce Medzianky (v EUR)

Finančné operácie	Skutočnosť 2014	Skutočnosť 2013
Príjmové finančné operácie	46,50	0,00
Výdavkové finančné operácie	11 456,42	3 840,00

1.4 Environmentálna charakteristika

1.4.1 Geomorfologické a geologické pomery

Na základe geomorfologického členenia môžeme katastrálne územie obce Medzianky zaradiť do Alpsko-himalájskej sústavy, ku provincii Východné Karpaty, subprovincii Vonkajšie Východné Karpaty. Medzianky ležia na rozhraní Nízkych Beskýd a Slanských vrchov v doline Medzianskeho potoka. Nadmorská výška v strede obce je 240 m n. m. a v chotári 200 - 450 m n. m. Mierne zvlnený pahorkatinný povrch odlesneného chotára tvorí centrálnokarpatský flyš so súvislým pokryvom svahových hĺn.

Územie Vranovského okresu nie je z geologickej stránky veľmi pestré. Sú tu zastúpené druhohorné horniny, najviac však treťohorné a štvrťohorné. Rozšírené sú v podstatnej miere horniny sedimentárneho pôvodu, menej vulkanického pôvodu. Zo sedimentárnych hornín sú najviac zastúpené horniny usadené v morskom prostredí, menej v jazernom a riečnom, veľmi nepatrnú časť tvoria horniny usadené vetrom a deluviálne-svahové. Semimentárne horniny sa nachádzajú v úzkych pruhoch v okolí Podčičvy a smerom S a SZ od nej. Nachádzajú sa aj v bradlovom pásme. Sú súčasťou centrokarpatského flyša, budujúceho podstatnú časť Nízkych Beskýd. Sedimenty z neogénu sú zastúpené mohutnými sedimentárnymi komplexmi hornín, v okolí Banského. Patria tu ílovce, slieňovce, sliene, pieskovce, zlepenice, brekcie, tufity, argility, íly so zložkami ryolitových tufov, ojedinele štrky a lignity. Okrem komplexných sedimentárnych hornín, je obdobie neogénu zastúpené aj vulkanickými komplexmi.

1.4.2 Hydrologické pomery

Katastrálne územie obce patrí k pramennej oblasti. Veľká členitosť terénu, flyšový geologický podklad a silná podzolizácia pôd nepriaznivo vplyvajú na vodohospodárske pomery. Celé územie patrí k povodiu Bodrogu, jeho riečnu sieť radíme k úmoriu Čierneho mora. Cez územie obce preteká **Medziansky potok**, ktorý charakterizujeme ako pravostranný prítok Tople a meria 9,9 km. V obci sa rozvetvuje na dve ramená (cca 450m). Pramení na severnom okraji Slanských vrchov na severovýchodnom úpätí vrchu Tri chotáre v nadmorskej výške približne 510 m. n. m.

Zdroj: http://www.medzianky.sk/zakladne_udaje.html

Minerálne vody

Územie Prešovského kraja je mimoriadne bohaté na minerálne pramene. Celkovo sa v tejto oblasti vyskytuje viac ako 200 prirodzených zdrojov minerálnych vôd, väčšina týchto zdrojov je roztrúsená po celom území kraja. V susedných Pavlovciach je niekoľko železnato-uhličitých prameňov (napr. Tajch, Kurucova bruna, Matejova bruna).

1.4.3 Klimatické pomery

Poloha obce ovplyvňuje klimatické pomery a podnebie na danom území. Medzianky sa nachádzajú v severnom miernom klimatickom pásme, v teplej až mierne teplej oblasti. Majú vrchovinový typ klímy, mierne teplý a vlhký. Iba vrcholové časti Slanských vrchov patria do chladnej oblasti, keďže teplotu vzduchu podmieňuje nadmorská výška. Tým, že sa Slovensko nachádza v strede Európy dostávajú sa nad naše územie oceánske vzduchové hmoty zo západu a kontinentálne z východu. Čo sa týka teplotných pomerov, za najchladnejší mesiac môžeme označiť január a najteplejší je júl. Priemerná januárová teplota dosahuje v najnižšej časti -4 až -5 °C, vo vyšších častiach -5 až -10 °C, priemerná júlová teplota sa pohybuje od 18 až po 20 °C, vo vyšších častiach 14 až 16 °C. Na tomto území padajú zrážky vo forme dažďa a snehu a s narastajúcou nadmorskou výškou pribúdajú. Priemerný ročný úhrn zrážok kolíše medzi 650 až 900 mm v najvyššej severnej časti. Najdaždivšie mesiace sú jún a júl, najmenej zrážok spadne v januári a vo februári.

1.4.4 Pedologické podmienky

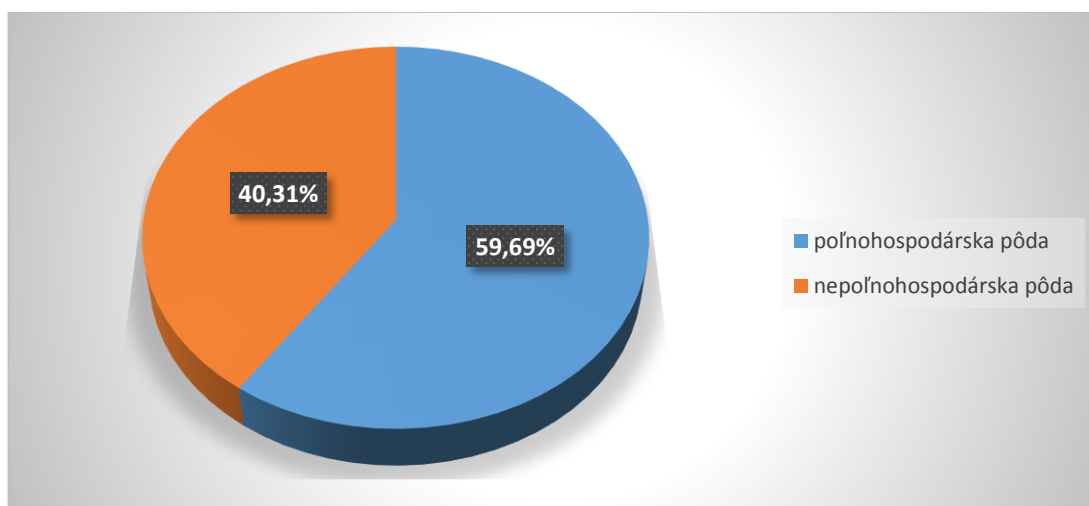
Celková výmera územia obce je 492,9684 ha, výmera poľnohospodárskej pôdy je 294,2687 ha (59,69 %) a nepoľnohospodárskej pôdy 198,6887 ha (40,31 %). Obec má priaznivé pôdno-klimatické podmienky pre intenzívnu poľnohospodársku výrobu. V obci sa nachádza aj poľnohospodárske družstvo- Agrodružstvo Medzianky.

Tab. 24 Rozdelenie pôdneho fondu obce Medzianky v r. 2014

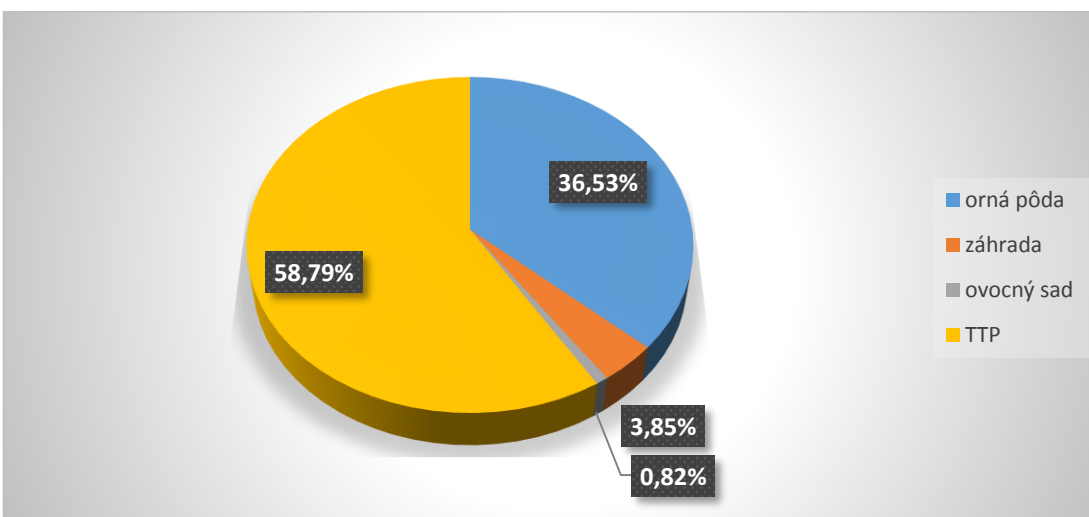
Pôdny fond	Výmera v m2
Celková výmera územia obce	4 929 684
Poľnohospodárska pôda - spolu	2 942 687
Poľnohospodárska pôda - orná pôda	1 075 029
Poľnohospodárska pôda - chmeľnica	0
Poľnohospodárska pôda - vinica	0
Poľnohospodárska pôda - záhrada	113 438
Poľnohospodárska pôda - ovocný sad	24 222
Poľnohospodárska pôda - trvalý trávny porast	1 729 998
Nepoľnohospodárska pôda - spolu	1 986 997
Nepoľnohospodárska pôda - lesný pozemok	1 495 472
Nepoľnohospodárska pôda - vodná plocha	138 773
Nepoľnohospodárska pôda - zastavaná plocha a nádvorie	247 532
Nepoľnohospodárska pôda - ostatná plocha	105 220

Zdroj: ŠÚ SR

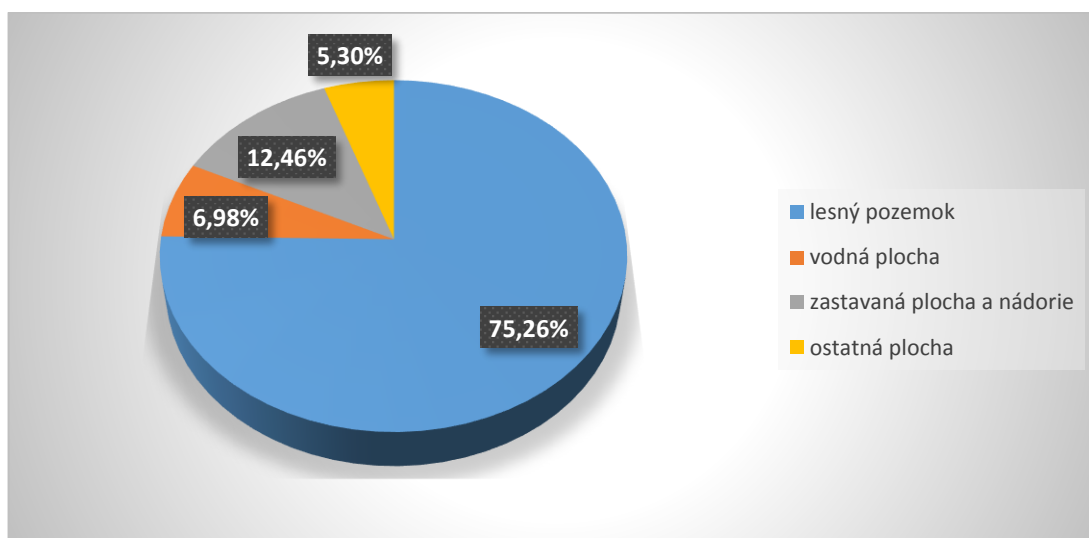
Graf 18 Rozdelenie pôdneho fondu obce Medzianky v r. 2014



Graf 19 Rozdelenie poľnohospodárskej pôdy v obci Medzianky v r. 2014



Graf 20 Rozdelenie nepoľnohospodárskej pôdy v obci Medzianky v r. 2014



Celkovo najvyššie zastúpenie má lesný pozemok, ktorý tvorí až 30,3 % celkovej výmery pôdneho fondu obce Medzianky. Čo sa týka poľnohospodárskej pôdy má s výmerou 107,50 ha najväčšie zastúpenie orná pôda. V obci nie sú vôbec chmeľnice ani vinice.

V okolí Medzianok prevažujú hnedé pôdy, tzv. kambizeme.

Tab. 25 Štruktúra pôdných typov poľnohospodárskych pôd v okrese VT

Pôdny typ	Zastúpenie v %
FM - fluvizem	23,24
ČA - čiernica	0,16
ČM - černoze	-
RM - regozem	1,04
HM - hnedozem	0,20
LM - livizem	2,61
KM - kambizem	43,22
PZ - podzol	-
PG - pseudoglej	25,02
RA - rendzina	3,78
OM - organozem	0,01
SK - slanisko, SC - slanec	-
LI - litozem, RN - ranker	0,32
GL - glej	0,04
KT - kultizem	-
INÉ - litozeme, rankre, rendziny resp. kambizeme a ich komplexy na zrázoch	0,36

Zdroj: http://www.podnemapyskportal/reg_pod_infoservis/pt/pt.aspx

Antropogénny tlak na využívanie pôdy na iné účely, ako na plnenie jej primárnych produkčných a environmentálnych funkcií spôsobuje jej pozvoľný úbytok. Do súboru faktorov, ktoré negatívne ovplyvňujú úrodnosť pôd patria chladnejšia klíma, vyššia humidita, minerálne chudobné pôdotvorné substráty, nedostatočný obsah prístupného fosforu, nižšie hodnoty sorpčnej schopnosti pôd, vysoká pôdna acidita, nízky obsah a málo kvalitný humus, nestabilná štruktúra, nízka vodopriepustnosť, členitosť terénu a výrazná vodná erózia. Dominantnými faktormi nižšej produkčnej schopnosti pôd tohto kraja je zrnitosť zloženie, štruktúra pôdy a pôdna reakcia. S geomorfologickými, fyzikálnymi i hydrologickými podmienkami územia úzko súvisia procesy degradácie pôd vplyvom vodnej erózie.

Zdroj: PHSR PSK 2008 -2015

1.4.5 Fauna, flóra a vegetácia

Rozmanitosť územia Prešovského kraja poskytuje stanovištia širokej škále druhového zastúpenia rastlinných a živočíšnych spoločenstiev. Vplyvom činnosti človeka územie prechádzalo výrazným odlesňovaním a v zostávajúcich lesoch sa intenzívne hospodári, čo spôsobuje, že lesné spoločenstvá živočíchov ustupujú a koncentrujú sa do zvyškov doteraz zalesnených častí územia. Na odlesnených častiach regiónu vznikli lúky a pasienky, kde došlo k rozvoju zoocenóz viazaných na lúčne a nivné biotopy. V Slanských vrchoch prevažujú listnaté lesy, nižšie sa nachádzajú dubové lesy a postupne prechádzajú do bukových. Aby človek zväčšil zarastenú plochu začal vysádzať jedle. Okrem týchto stromov sa tu na kamenistých svahoch udomácnili jaseň, javor, lipa a klen. Okrem rastlín a stromov tu rastú aj kry, napr.: višňa krovitá, tavelník prostredný, ruža bedrovníkolistá a mnoho ďalších. Rôznorodosť prostredia Slanských vrchov, relatívne teplomilné prostredie a početné vodné toky od malých potôčikov po jazero vytvárajú predpoklady pre pestré zastúpenie živočíchov. Pre poľovníkov je atraktívna vysoká zver. Žije tu jeleň obyčajný, srnec hôrny, ale i muflón obyčajný. Medzi známymi druhmi nechýba ani líška obyčajná a jazvec hôrny. Z dravých vtákov sú svojim výskytom vzácné najmä orol kráľovský, sokol sťahovavý a sova dlhochvostá. Početnejšie sú zastúpené aj druhy jariabok hôrny, krkavec čierny, orešnica perlová, haja červená a muchárik malý. Samostatnú kapitolu tvoria netopiere. Z ich druhového zastúpenia tu možno nájsť podkovára veľkého, netopiera brvitého, netopiera ostronohého a nehaňu čiernu. Medzi jaštericami sa vyníma najmä jašterica murová.

1.4.6 Chránené územia prírody

Za osobitne chránené časti prírody a krajiny sa podľa zákona č. 543/2002 Z. z. o ochrane prírody a krajiny v znení neskorších predpisov (ďalej len „zákon č. 543/2002 Z. z.“) považujú územia, ktoré sú vyhlásené za chránené územia (územná ochrana) a chránené druhy rastlín a živočíchov (druhová ochrana). Územná ochrana je ochrana územia v 2. až 5. (najvyššom) stupni ochrany podľa zákona č. 543/2002 Z. z. Na území, ktorému sa neposkytuje územná ochrana v 2. až 5. stupni ochrany, platí podľa zákona č. 543/2002 Z. z. 1. stupeň ochrany.

Natura 2000 je názov sústavy chránených území členských krajín Európskej únie a hlavným cieľom jej vytvorenia je zachovanie prírodného dedičstva, ktoré je významné nielen pre príslušný členský štát, ale najmä pre EÚ ako celok. Táto sústava chránených území má zabezpečiť ochranu najzväčnejších a najviac ohrozených druhov voľne rastúcich rastlín, voľne žijúcich živočíchov a prírodných biotopov vyskytujúcich sa na území štátov Európskej únie a prostredníctvom ochrany týchto druhov a biotopov zabezpečiť zachovanie biologickej rôznorodosti v celej Európskej únii.

Základom pre vytvorenie sústavy Natura 2000 sú dve právne normy EÚ:

- smernica Rady Európskych spoločenstiev č. 79/409/EHS o ochrane voľne žijúcich vtákov (známa tiež ako smernica o vtákoch – Birds Directive);
- smernica Rady Európskych spoločenstiev č. 92/43/EHS o ochrane biotopov, voľne žijúcich živočíchov a voľne rastúcich rastlín (známa tiež ako smernica o biotopoch – Habitats Directive).

Sústavu NATURA 2000 tvoria teda 2 typy území:

1. osobitne chránené územia (Special Protection Areas, SPA) - vyhlasované na základe smernice o vtákoch - v národnej legislatíve: **chránené vtáčie územia**;

Na území okresu Vranov nad Topľou sa nachádza chránené vtáčie územie: **Slanské vrchy**.

2. osobitné územia ochrany (Special Areas of Conservation, SAC) - vyhlasované na základe smernice o biotopoch - v národnej legislatíve: **územia európskeho významu** - pred vyhlásením, po vyhlásení je územie zaradené v príslušnej národnej kategórii chránených území.

Lokalizácia chráneného územia

Názov : **Medzianske skalky**

Kód územia : SKUEV0325

Vyhlásené: r. 1990

Rozloha : 9,5 ha

Správca územia : RSOPK Prešov

Katastrálne územia : Medzianky

Biotopy, ktoré sú predmetom ochrany

6210 Suchomilné trávinné bylinné a krovinové porasty na vápnitom podloží

Vegetáciu tvoria trávinné bylinné spoločenstvá, v ktorých prevládajú teplomilné druhy tráv, ostríc, jedno-, dvoj- a viacročných bylín, na jar s účasťou kvitnúcich efemérnych druhov. Priestory medzi trsmi vyplňajú poliehavé kríčky a polokríčky. Druhy, z ktorých sa formujú rastlinné spoločenstvá, sa pôvodne nachádzali na plytkých pôdach na vápencoch a dolomitoch. Vyskytovali sa na stanovištiach, ktoré vo vývoji vegetačného krytu po dobe ľadovej neposkytovali dostatočné podmienky na rozvoj lesných spoločenstiev. Druhotne sa rozšírili po vyrúbaní či vypaľovaní lesov a následnom odplavení

lesných pôd. Extenzívne pasienkové, prípadne kosienkové využitie odlesnených území malo vplyv na štruktúru a floristické zloženie spoločenstiev. Biotop sa najčastejšie vyskytuje na krasových planinách a na južných svahoch na vápnitých zlepenkoch, na vápnitých flyšoch a svahových hlinách.

9130 Bukové a jedľové kvetnaté lesy

Sú to porasty nezmiešaných bučín a zmiešaných jedľovo-bukových lesov spravidla s bohatým viacvrstvovým bylinným podrastom, ktorý tvoria typické lesné tieňomilné rastliny s vysokými nárokmi na pôdne živiny (obr. 152). Vyskytujú sa na rôznom geologickom podloží na miernejších svahoch, na vlhkých pôdach dobre zásobených živinami. Pokiaľ nedochádza k hromadeniu opadu (lístia), tvorí sa kvalitný humus. Porasty sú charakteristické vysokým zápojom drevín, v podhorských bučinách často chýba krovinové poschodie alebo je iba slabo vyvinuté. Pri hromadení bukového opadu je typická nízka pokrývnosť bylinného poschodia len do 1,5 %. V rámci Slovenska je to najrozšírenejší typ biotopu pokrývajúci rozsiahle plochy od Malých Karpát až po Východné Karpaty.

91H0 Teplomilné panónske dubové lesy

Biotop tvoria najsuchšie dubové lesy vyskytujúce sa na výslunných stanovištiach v teplých a suchých oblastiach, najčastejšie na vápencoch a sopečných horninách. Zaberajú extrémnejšie reliéfové tvary s vysokým obsahom kamenitého materiálu a plytkými pôdami. V typickej podobe sú to rozvoľnené porasty duba plstnatého a teplomilných krov. Vo vyšších a chladnejších polohách sa významnejšie uplatňuje dub zimný. Biotop často tvorí komplex so suchými krovinovými (40A0*) a suchými travinno-bylinnými (6190, 6210, 6240*, 6250*) spoločenstvami, niekde môže prechádzať až do pionierskych a skalných spoločenstiev (6110*, 8160*). Možno ho nájsť v pahorkatinách južného Slovenska, kde dosahuje severnú hranicu rozšírenia v rámci Európy. Charakteristická je veľká druhová diverzita krov a bylín, medzi ktorými prevládajú teplomilné druhy.

Druhy, ktoré sú predmetom ochrany: kunka žltobruchá (*Bombina variegata*), poniklec veľkokvetý (*Pulsatilla grandis*) a kobylka štysová (*Isophya stysi*)

NATURA 2000 má zabezpečiť priaznivý stav populácií vybraných druhov živočíchov a rastlín a priaznivý stav biotopov, čo však vôbec nevylučuje hospodárske aktivity v územiach, pokiaľ tento priaznivý stav nenarušujú.

Zdroj: <http://www.sopsr.sk/natura/index1.php?p=4&sec=5&kod=SKUEV0325>

Obr. 12 Medzianske skalky



V okolí obce Medzianky, v rámci okresu Vranov nad Topľou sa nachádzajú ešte ďalšie chránené územia: NPR Oblík, NPR Šimonka, PR Hermanovské skaly, PR Hlinianska jelšina, PR Zámutovská jelšina, PR Zámutovské skaly a PP skaly pod Pariakovou, PP Žipovské mŕtve rameno, PP Petkovský potok, PP Zapikan, PP Zárez Stravného potoka, CHA Radvanovské skalky a CHA Štefanovská borina.

Zdroj: <http://www.sopsr.sk/presov/vranov.html>

1.4.7 Odpadové hospodárstvo

Obec je zodpovedá za nakladanie s odpadmi (Zákon č. 223/2001 Z. z. o odpadoch a o zmene a doplnení niektorých zákonov), ktoré vznikli na území obce a tieto podrobnosti o nakladaní s odpadmi obec upravuje vo všeobecne záväznom nariadení (VZN). Náklady na činnosti nakladania s komunálnymi odpadmi a drobnými stavebnými odpadmi hradí obec z miestneho poplatku podľa zákona o miestnych daniach a miestnom poplatku za komunálne odpady.

Zber a vývoz komunálneho a separovaného odpadu v obci Medzianky zabezpečuje Obecný podnik služieb s.r.o. Bystré. Odpad je odvážaný na skládku TKO, ktorá sa nachádza v katastri obce Petrovce, a ktorú prevádzkuje spoločnosť OZÓN Hanušovce, a. s. V roku 2014 predstavoval TKO obce Medzianky 32,19 ton, plasty 1,17 ton a sklo 3,71 ton.

Zdroj: OcÚ Medzianky

Základnou podmienkou pre zhodnocovanie odpadov je ich separovaný zber v požadovanom kvalitatívnom a kvantitatívnom rozsahu. Na komunálnej úrovni sú zavádzané systémy separovaného zberu tak, aby sa dosiahol cieľ zapojenia 65 % obyvateľov a množstvo vyseparovaného odpadu cca 35 kg/obyvateľa za rok. Systém separovaného zberu si zvolí obec podľa špecifických potrieb a podmienok územia. V komunálnej sfére je prioritné plánovanie zamerané na zlepšenie technického

vybavenia miest a obcí pre separovaný zber odpadov, na efektívnosť zberového systému v obciach a mestách so zabezpečením väčšieho množstva separovaných zložiek komunálneho odpadu a na doriešenie zberu nebezpečných zložiek z komunálneho odpadu. Nedostatočné je energetické zhodnotenie odpadov, podľa POH SR je potrebné ho zvýšiť na úroveň 15% k celkovo vzniknutým odpadom v roku 2015. Zníženie zneškodňovania biologicky rozložiteľných odpadov na skládkach odpadov vyvoláva potrebu alternatívnych metód zhodnocovania biologicky rozložiteľných odpadov po ich separovanom zbere.

Zdroj: PHSR PSK 2008-2015 a ÚPD PSK

1.5 Vyhodnotenie väzieb na koncepčné dokumenty VÚC PSK

V zmysle zákona o prechode niektorých pôsobností z orgánov štátnej správy na obce a na vyššie územné celky prevzal samosprávny kraj kompetencie v oblasti regionálneho rozvoja, medzi ktoré patrí aj vykonávanie stratégie regionálneho rozvoja, koordinovanie úloh súvisiacich so zabezpečovaním hospodárskeho rozvoja a sociálneho rozvoja územia, koordinovanie plnenia koncepcií rozvoja samosprávneho kraja. Samosprávny kraj zabezpečuje a koordinuje vypracovanie odvetvových koncepcií a stratégií hospodárskeho a sociálneho rozvoja kraja. Tie sú základnými dokumentmi, na základe ktorých sa realizuje rozvoj kraja. Výkon kompetencií v oblasti regionálneho rozvoja zabezpečuje PSK prostredníctvom odboru regionálneho rozvoja.

Prešovský samosprávny kraj (PSK) v súlade so zákonom č. 309/2014 Z. z., ktorým sa mení a dopĺňa zákon č. 539/2008 Z. z. o podpore regionálneho rozvoja, v súčasnosti spracováva nový strednodobý rozvojový dokument PSK, ktorým je: „Program hospodárskeho a sociálneho rozvoja Prešovského samosprávneho kraja na obdobie 2014 - 2020“ (PHSR PSK 2014 -2020). Dokument bude vypracovaný v súlade s prioritami a cieľmi ustanovenými v Národnej stratégii regionálneho rozvoja Slovenskej republiky a podľa záväznej časti územnoplánovacej dokumentácie kraja. Zároveň bude zohľadňovať aktuálnu sociálno – ekonomickú situáciu, nové výzvy i nové podmienky v rámci Európskej únie a Slovenskej republiky.

Nový Program hospodárskeho a sociálneho rozvoja Prešovského samosprávneho kraja (PHSR PSK 2014 - 2020), spolu s územným plánom kraja, je základným kľúčovým dokumentom pre riadenie samosprávy, ktorý vychádza z poznania situácie a konkrétnych potrieb obyvateľov, podnikateľov, záujmových skupín a ďalších subjektov pôsobiach v území, formuluje svoju predstavu o budúcnosti spolu s činnosťami, investičnými projektmi a inými konkrétnymi aktivitami a spolu s návrhom na zdrojové krytie ich zabezpečenia.

1.6 SWOT analýza

SWOT analýza obce Medzianky bola použitá ako metóda, ktorá vychádza:

- z analýzy doterajšieho vývoja,
- súčasného stavu obce s uvedením jeho silných stránok,
- súčasného stavu obce s uvedením jeho slabých stránok,
- jej potenciálnych rozvojových zdrojov – príležitostí (šancí),
- jej potenciálnych ohrození rozvojových zámerov – hrozieb (rizík).

Silné stránky obce predstavujú potenciálne faktory ďalšieho rozvoja obce vo všetkých základných oblastiach. Vytvárajú východiskovú základňu pre stanovenie reálnych rozvojových cieľov.

Slabé stránky obce predstavujú limitujúce faktory rozvojových zámerov a oblastí, na ktoré treba sústrediť pozornosť orgánov samosprávy.

Príležitosti (šance) sú faktormi, ktoré umožňujú pri ich využití naplnenie rozvojových zámerov obce, ich reálnosť a urýchlenie. Poznanie reálnych príležitostí je východiskom stanovenia splniteľných rozvojových cieľov.

Ohrozenia (riziká) predstavujú skutočnosti, ktoré môžu negatívne ovplyvniť resp. spomaliť realizáciu strategických cieľov rozvoja obce. Dôsledná analýza možností vzniku rizík na celospoločenskej i komunálnej úrovni predstavuje predovšetkým analýzu možností pri zabezpečovaní finančných zdrojov.

Tab. 26 SWOT analýza ekonomickej oblasti a technická infraštruktúra obce Medzianky

Ekonomická oblasť a technická infraštruktúra	
Silné stránky	Slabé stránky
<p>výhodná poloha obce – mimo hlavnej cesty (jazdí menej áut)</p> <p>blízkosť okresného mesta – Vranov nad Topľou</p> <p>blízkosť krajského mesta – Prešov</p> <p>dostupnosť dopravy</p> <p>propagácia obce prostredníctvom internetu</p> <p>dlhoročná história obce</p> <p>existencia lesohospodárskeho spoločenstva a pozemkového spoločenstva</p>	<p>zlý technický stav miestnych komunikácií - veľa výtlkov</p> <p>chýbajú chodníky</p> <p>nedostatočná spolupráca obce s podnikateľmi a neziskovými organizáciami</p> <p>nezáujem podnikateľov o rozvoj obce</p> <p>vysoká finančná zaťaženosť a administratívne bariéry obmedzujúce rozvoj podnikania</p> <p>zadlženosť obce</p> <p>nedostatočné využitie verejných zdrojov (EÚ, SR) a úverových prostriedkov pri financovaní zámerov obce</p>
Príležitosti	Ohrozenia
<p>spolupráca s inými obcami</p> <p>rekonštrukcia miestnych komunikácií</p> <p>vybudovanie chodníkov</p> <p>vybudovanie parkoviska pred OcÚ a KD</p> <p>spolupodieľanie sa na vytváraní nových pracovných príležitostí a na ekonomickom rozvoji oblasti</p> <p>zapojenie všetkých vekových zložiek obyvateľstva na záujmových aktivitách</p> <p>aktivizácia partnerstva samosprávy, podnikateľov a záujmových združení</p> <p>potreba využitia verejných zdrojov (EÚ, SR) a úverových prostriedkov pri financovaní zámerov obce</p>	<p>nedostatok vlastných i verejných finančných zdrojov na financovanie projektov v rámci dopravnej infraštruktúry a občianskej vybavenosti</p> <p>nepriaznivý ekonomický a sociálny vývoj v spoločnosti, existenčné podmienky pre zabezpečenie rodiny</p> <p>nedostatok finančných prostriedkov určených na rozvoj a renováciu obce</p>

Tab. 27 SWOT analýza sociálnej oblasti a občianskej vybavenosti obce Medzianky

Sociálna oblasť a občianska vybavenosť	
Silné stránky	Slabé stránky
<p>takmer homogénna národnostná štruktúra obyvateľov</p> <p>existencia predškolského zariadenia priamo v obci</p> <p>absencia neprispôsobivých občanov</p>	<p>chýbajú stavebné pozemky</p> <p>absencia ZŠ v obci</p> <p>pomerne vysoká nezamestnanosť v okrese a v kraji</p> <p>slabý výber v obchode a vysoké ceny</p> <p>absencia pošty v obci</p> <p>absencia zdravotného strediska v obci</p> <p>slabá starostlivosť v zdravotníctve</p> <p>málo kultúrnych a športových podujatí</p> <p>oddychový priestor pre mamičky s deťmi</p> <p>pasivita ľudí a strach povedať svoj názor</p> <p>nedostatočná súdržnosť medzi občanmi a závisť</p>
Príležitosti	Ohrozenia
<p>Rekonštrukcia MŠ a prístavba k MŠ</p> <p>vybudovanie multifunkčného ihriska</p> <p>dokončenie rekonštrukcie KD a vybudovanie prístrešku nad terasou KD</p> <p>úprava dvora pred Ocú a KD</p> <p>organizovanie kultúrnych a športových podujatí</p>	<p>nedostatok finančných prostriedkov na údržbu existujúcich školských zariadení a ďalších verejných budov a verejných priestranstiev</p> <p>zlé medziľudské vzťahy</p> <p>nedostatočná podpora zo strany VÚC a štátu vo sfére občianskej vybavenosti</p> <p>rozpad spoločenských, komunitných a rodinných vzťahov</p>

Tab. 28 SWOT analýza environmentálnej oblasti obce Medzianky

Environmentálna oblasť	
Silné stránky	Slabé stránky
<p>pokojný prostredie</p> <p>krásna príroda</p> <p>zdravé životné prostredie</p> <p>plynifikácia obce</p>	<p>chýba kanalizácia v obci</p> <p>nedostatočná údržba verejného priestranstva</p> <p>slabý záujem občanov o separáciu a zhodnocovanie zložiek komunálneho odpadu</p> <p>vyhadzovanie odpadu do prírody</p> <p>všeobecný nezáujem znečisťovateľov na zlepšovaní ŽP a odstraňovaní príčin</p> <p>chýba protipovodňová ochrana</p> <p>existencia divokých skládok</p>
Príležitosti	Ohrozenia
<p>znižovanie znečisťovania ŽP formou zvyšovania úrovne environmentálneho povedomia</p> <p>vybudovanie tzv. zelených zón – pre oddych, park</p> <p>obstarať kontajnery na separovanie do každej domácnosti</p> <p>zabezpečiť častejší vývoz plastov</p> <p>vybudovanie kompostoviska</p> <p>odstránenie tzv. divokých skládok v obci,</p> <p>bezpečné odvádzanie odpadových vôd vybudovaním kanalizácie a ČOV</p> <p>regulácia potoka</p> <p>možnosti získania finančných prostriedkov z fondov EÚ a štátneho rozpočtu</p>	<p>ohrozovanie čistoty spodných vôd septikmi</p> <p>nárast množstva vznikajúceho komunálneho odpadu a vytváranie nepovolených, tzv. divokých skládok</p> <p>hrozba záplav</p> <p>znečistenie životného prostredia</p>

SWOT analýza silných a slabých stránok, príležitostí a ohrození poskytla prehľad potenciálnych obmedzení i možností pri ďalšom rozvoji obce. Na základe hodnotenia SWOT analýzy je nevyhnutné stanoviť priority strategických cieľov v jednotlivých oblastiach a prijať opatrenia na zabezpečenie ich dosiahnutia. Analýza príležitostí a ohrození umožnila odhaliť doteraz nevyužitú šancu a súčasne definovať riziká, s ktorými sa samospráva môže v ďalšom období stretnúť.

2. Strategická časť

Strategická časť obsahuje stratégiu rozvoja obce pri zohľadnení jeho vnútorných špecifík a určí hlavné ciele a priority rozvoja obce pri rešpektovaní princípov regionálnej politiky v záujme dosiahnutia vyváženého udržateľného rozvoja územia. Nadväzuje na výsledky komplexných analýz uvedených v rámci sociálnych a ekonomických východísk a na SWOT analýzu, pričom sa snaží odstrániť alebo zmierniť identifikované disparity pomocou určených faktorov rozvoja. Nakoľko proces strategického plánovania tvorí vertikálne aj horizontálne prepojený systém, aj v prípade definovania stratégie platí priama previazanosť medzi jednotlivými programovými dokumentmi.

Táto časť obsahuje:

- víziu územia,
- strategický cieľ,
- výber a popis špecifických cieľov v jednotlivých politikách, oblastiach rozvoja - ekonomická (hospodárska), sociálna, environmentálna.

Vízia: „Obec Medzianky bude príjemným a pokojným miestom pre bývanie s vidieckym rázom, kvalitnou infraštruktúrou, základnou občianskou vybavenosťou a spoločenským životom“.

Strategický cieľ: *Zvýšenie schopnosti obce rozvíjať sa komplexne, so zámerom zabezpečenia trvalo udržateľného rozvoja obce a so zreteľom na ochranu a tvorbu životného prostredia.*

Tab. 29 Prehľad špecifických cieľov a opatrení v ekonomickej oblasti

Prioritná oblasť - Ekonomická (hospodárska)
Cieľ 1: Zlepšenie základných služieb
Opatrenie 1.1 Optimálna sieť zrekonštruovaných verejných budov
Opatrenie 1.2 Dostupné a bezpečné miestne komunikácie, chodníky a verejné priestranstvá

Špecifický cieľ 1: Zlepšenie základných služieb

Zdôvodnenie: Úlohou tohto cieľa je vybudovať základnú technickú infraštruktúru a zabezpečiť kvalitatívnu a kvantitatívnu úroveň vybavenia zariadení infraštruktúry v obci, ktorá skvalitní život obyvateľom obce a ostatným návštevníkom obce. Odstránením havarijných situácií a zlepšením technicko - energetických vlastností na objektoch verejných budov sa znížia prevádzkové náklady, zníži sa environmentálna záťaž a zvýši sa estetická funkcia.

Tab. 30 Prehľad špecifických cieľov a opatrení v sociálnej oblasti

Prioritná oblasť - Sociálna
Cieľ 2: Zachovanie kultúrno – historického potenciálu obce
Opatrenie 2.1 Vybudovanie kultúrnej a športovej infraštruktúry a rozvoj kultúrnych a voľno časových aktivít

Špecifický cieľ 2: Zachovanie kultúrno – historického potenciálu obce

Zdôvodnenie: Najväčšími možnosťami pre kontakt a prácu s obyvateľmi do života obce je ich zaangažovanosť v oblasti kultúry a športu. Obec si uvedomuje potrebu kultúrnych a športových akcií a s tým spojenou nedostatočnou infraštruktúrou. Úlohou tohto cieľa je dobudovať kultúrnu a športovú infraštruktúru a zabezpečiť realizáciu tradičných kultúrnych a športových podujatí so zapojením širokej verejnosti.

Tab. 31 Prehľad špecifických cieľov a opatrení v environmentálnej oblasti

Prioritná oblasť - environmentálna
Cieľ 3: Vybudovanie environmentálnej infraštruktúry a eliminácia nepriaznivých vplyvov na životné prostredie
Opatrenie 3.1 Racionálne využívanie vôd a odpadových vôd
Opatrenie 3.2 Ekonomický a ekologický systém odpadového hospodárstva

Špecifický cieľ 3: Vybudovanie environmentálnej infraštruktúry a eliminácia nepriaznivých vplyvov na životné prostredie

Zdôvodnenie: S narastajúcou spotrebou vody a s tým spojeným vypúšťaním odpadových vôd je dôležité eliminovať vplyv negatívnych zložiek na životné prostredie. Úlohou tohto cieľa je vybudovanie environmentálnej infraštruktúry a s uplatnením environmentálne vhodných technológií a zabezpečiť ekologický a ekonomický systém odpadového hospodárstva s dôrazom na biologický rozložiteľný odpad.

3. Programová časť

Táto časť obsahuje:

- konkrétne opatrenia a projekty vrátane ich priradenia k jednotlivým prioritám,
- súbor ukazovateľov výsledkov a dopadov.

Tab. 32 Prehľad opatrení a projektov podľa prioritných oblastí

Opatrenie	Projekt	Prioritná oblasť /oblasť
Opatrenie 1.1 Optimálna sieť zrekonštruovaných verejných budov	Projekt 1.1.1 Rekonštrukcia MŠ	Ekonomická/sociálna
	Projekt 1.1.2 Rekonštrukcia kultúrneho domu – prístrešok a fasáda	Ekonomická/sociálna/environmentálna
Opatrenie 1.2 Dostupné a bezpečné miestne komunikácie, chodníky a verejné priestranstvá	Projekt 1.2.1 Rekonštrukcia miestnych komunikácií	Ekonomická
	Projekt 1.2.2 Vybudovanie chodníkov	Ekonomická
	Projekt 1.2.3 Úprava dvora pri KD a OcÚ a vybudovanie parkovacej zóny	Ekonomická/environmentálna
Opatrenie 2.1 Budovanie kultúrnej a športovej infraštruktúry a rozvoj kultúrnych a voľno časových aktivít	Projekt 2.1.1 Vybudovanie multifunkčného ihriska	Sociálna
	Projekt 2.1.2 Vybudovanie oddychovej zóny – altánok a park	Sociálna
	Projekt 2.1.3 Organizácia kultúrnych a športových podujatí	Sociálna
Opatrenie 3.1 Racionálne využívanie vôd a odpadových vôd	Projekt 3.1.1 Vybudovanie kanalizácie a ČOV	Environmentálna
	Projekt 3.1.2 Prípojka vody v Dome smútku	Ekonomická/sociálna
Opatrenie 3.2 Ekonomický a ekologický systém odpadového hospodárstva	Projekt 3.2.1 Zriadenie obecného kompostoviska	Environmentálna

Tab. 33 Súbor ukazovateľov a výsledkov jednotlivých projektov

Projekt / aktivita	Výsledok / dopad
Projekt 1.1.1 Rekonštrukcia MŠ	udržanie kapacít
Projekt 1.1.2 Rekonštrukcia kultúrneho domu – prístrešok a fasáda	zlepšenie technického a estetického stavu budovy, zníženie prevádzkových nákladov a energetickej náročnosti
Projekt 1.2.1 Rekonštrukcia miestnych komunikácií	920 m ciest, cesty bez výtlkov
Projekt 1.2.2 Vybudovanie chodníkov	120 m chodníkov, bezpečnosť obyvateľov
Projekt 1.2.3 Úprava dvora pri KD a OcÚ a vybudovanie parkovacej zóny	Zabezpečenie dostatočného počtu parkovacích miest a úprava terénu
Projekt 2.1.1 Vybudovanie multifunkčného ihriska	zlepšenie športových možností pre mládež
Projekt 2.1.2 Vybudovanie oddychovej zóny – altánok a park	Výsadba zelene a vybudovanie altánku pre oddych a relax obyvateľom a návštevníkom obce
Projekt 2.1.3 Organizácia kultúrnych a športových podujatí	stretávanie sa občanov navzájom, zlepšenie medziľudských vzťahov
Projekt 3.1.1 Vybudovanie kanalizácie a ČOV	napojenie všetkých domácností v obci
Projekt 3.1.2 Prípojka vody v Dome smútku	Zavedenie vody do Domu smútku, zabezpečenie hygienických podmienok
Projekt 3.2.1 Zriadenie obecného kompostoviska	menšie množstvo komunálneho odpadu a eliminovanie vzniku nelegálnych skládok

Zdroj: vlastné spracovanie

4. Realizačná časť

Realizačná časť PRO nadväzuje na programovú časť vo väzbe na program a navrhnuté ukazovatele. Realizačná časť obsahuje popis úloh jednotlivých partnerov, popis inštitucionálneho a organizačného zabezpečenia, popis komunikačnej stratégie PRO k jednotlivým cieľovým skupinám, systém monitorovania a hodnotenia a akčný plán s výhľadom na 2 roky (x+2) - vecný a časový harmonogram realizácie jednotlivých opatrení a projektov.

4.1 Inštitucionálne a organizačné zabezpečenie

Zabezpečenie realizácie a naplnenia Programu rozvoja obce bude dosiahnuté koordinovaným a širokospektrálnym pôsobením všetkých zainteresovaných cieľových skupín v obci v kombinácii s využitím schopností a skúseností všetkých zodpovedných osôb.

Projekty možno uskutočňovať vlastnými silami obce alebo za pomoci externistov. Práve prepojenie interných a externých nositeľov projektov urýchli proces realizácie stratégie, resp. môže prebiehať paralelne realizácia viacerých projektov naraz.

Riadiacim orgánom PRO na úrovni obce je **obecné zastupiteľstvo (OZ)**. Obecné zastupiteľstvo si môže zriadiť komisie ako svoje poradné orgány. Vo vzťahu k realizácii PRO obecné zastupiteľstvo berie na vedomie návrh strategickkej časti dokumentu, schvaľuje celý dokument PRO a každoročne schvaľuje vyhodnotenie jeho plnenia, taktiež schvaľuje spolufinancovanie jednotlivých projektov financovaných z doplnkových zdrojov financovania a z prostriedkov rozpočtu obce. Obecné zastupiteľstvo v rámci hodnotenia PRO schvaľuje každoročne hodnotiace a monitorovacie správy, rozhoduje o zmenách a aktualizácii programu.

Výkonným orgánom pre prípravu a realizáciu rozvojových projektov a aktivít PRO je **starosta obce**, ním riadené inštitúcie obce a vybraní partneri projektov. Orgány zodpovedajú za systém riadenia PRO a v prípade čerpania pomoci EÚ a dotácií i za systém riadenia pomoci, čerpanie dotácií a použitie úverových zdrojov.

4.2 Komunikačná stratégia

V obci je zabezpečený plynulý tok informácií a zabezpečenie činností potrebných pre realizáciu PRO, ako aj činností v rámci projektového cyklu na úrovni jednotlivých projektov, vrátane procesov s externými subjektmi (príprava projektovej dokumentácie, príslušné povolenia, proces verejného obstarávania, dodávky služieb, tovarov a stavebných prác) a prípravu žiadostí o doplnkové zdroje financovania.

Hlavným cieľom komunikačnej stratégie je komunikácia s občanmi a dosiahnutie stavu, aby bol každý

občan o všetkých súvislostiach, ktoré pre neho z PRO a jeho realizácie vyplynú, informovaný včas, v dostatočnom rozsahu a primeranou formou. Podstatný a hlavný nástroj komunikácie obce predstavuje **webová stránka obce (www.medzianky.sk)** so sprievodnými komunikačnými kanálmi: informačná tabuľa umiestnená pri obecnom úrade a miestny rozhlas. Ďalšími komunikačnými kanálmi sú zasadnutia obecného zastupiteľstva a informovanie občanov prostredníctvom zvolených poslancov obce.

4.3 Monitorovanie a hodnotenie

Monitorovanie plnenia programu rozvoja bude stálym a dlhodobým procesom zameraným na sledovanie kvalitatívnych a kvantitatívnych zmien pomocou vybraných ukazovateľov, cieľom ktorého bude získavanie informácií o skutočnom plnení opatrení zameraných na zmenu negatívneho vývoja, resp. o potrebe zmeniť ich výber alebo spôsob realizácie.

Proces monitorovania PRO sa vykonáva systematicky a priebežne počas celého trvania PRO až do ukončenie jeho platnosti a to na úrovni projektov. Základným prvkom monitorovania je projekt, na úrovni programu sa pripravuje súhrnná monitorovacia správa za príslušný rok. Vstupnými údajmi pre monitorovanie sú údaje z plánovaných a dosiahnutých ukazovateľov výstupu, výsledku a dopadu jednotlivých projektov. Výstupom monitorovania je **monitorovacia správa** za príslušný rok schválená v OZ.

Proces hodnotenia sa vykonáva na úrovni programu (PRO) systematicky a priebežne počas celého trvania programu. Proces hodnotenia z hľadiska jeho vykonávania je rozdelený na strategické a operatívne hodnotenie.

Dokument PRO musí prejsť v rámci procesu schvaľovania procesom strategického hodnotenia v zmysle príslušných ustanovení **Zákona NR SR č. 24/2006 Z. z. o posudzovaní vplyvov na životné prostredie** a o zmene a doplnení niektorých zákonov.

Operatívne hodnotenie sa zakladá predovšetkým na každoročnom hodnotení - vyhodnotenie PRO bude prebiehať v zmysle platnej legislatívy o podpore regionálneho rozvoja každoročne hodnotiacou správou a monitorovacou správou, ktoré prejdú schvaľovacím procesom v OZ. Výstupom hodnotenia je hodnotiaca správa za príslušný rok schválená v OZ, ktorá hodnotí pokrok k dosiahnutiu stanovených cieľov jednotlivých prioritných oblastí. Vstupnými údajmi pre prípravu operatívneho hodnotenia sú výsledky monitorovania - monitorovacie správy jednotlivých projektov realizovaných v rámci programu. Hodnotiace a monitorovacie správy PRO sú podkladom pre rozhodnutia orgánov (OZ, starosta) pri riadení realizácie programu s účelom dosiahnuť žiaduci pokrok smerom k dosiahnutiu cieľov jednotlivých prioritných oblastí PRO (Príloha č. 5 - Vzor monitorovacej správy).

Tab. 34 Plán hodnotenia a monitorovania PRO

Typ hodnotenia	Vykonať prvýkrát	Dôvod vykonania/ periodicita
Strategické hodnotenie	najskôr v roku 2017	podľa rozhodnutia obce a vzniknutej spoločenskej potreby
Operatívne hodnotenie	v prípade potreby	kontrola súladu programu s reálnou situáciou
Tematické hodnotenie časti PRO	2017	téma hodnotenia identifikovaná ako riziková časť vo výročnej monitorovacej správe za predchádzajúci kalendárny rok
Ad hoc mimoriadne hodnotenie	v prípade potreby	pri značnom odklone od stanovených cieľov; pri návrhu na revíziu PRO
Ad hoc hodnotenie celého PRO alebo jeho časti	2017-2022	na základe rozhodnutia starostu, kontrolného orgánu, podnetu poslancov, správy auditu a pod.

Zdroj: MDVRR SR 2015 a vlastné spracovanie

4.4 Akčný plán

Súčasťou realizačnej časti PRO Medzianky je spracovaný akčný plán podľa jednotlivých prioritných oblastí a obsahuje aktivity/zoznam investícií všetkých opatrení. Akčný plán je zostavený podľa výsledkov dotazníkového prieskumu. Poradie ani dôležitosť nie sú určené, vzhľadom na špecifické podmienky, ktoré budú definované až v jednotlivých výzvach v rámci Programu rozvoja vidieka SR 2014-2020, resp. ostatných programoch a podľa reálnych možností obce.

Tab. 35 Prehľad schválených programov SR na roky 2014 – 2020

P. č.	Operačné programy	Riadiaci orgán
1.	Výskum a inovácie	MŠVVŠ SR
2.	Integrovaná infraštruktúra	MDVRR SR
3.	Ľudské zdroje	MPSVR SR
4.	Kvalita životného prostredia	MŽP SR
5.	Integrovaný regionálny operačný program	MPRV SR
6.	Efektívna verejná správa	MV SR
7.	Technická pomoc	ÚV SR
8.	Program rozvoja vidieka	MPRV SR
9.	Rybné hospodárstvo	MPRV SR
10.	Programy EÚS	-

Zdroj: vlastné spracovanie

Akčný plán je realizovateľný v časovom období 2015 – 2022 a všetky plánované investície sú rovnocenné. Nakoľko obec nemá v súčasnosti vypracovanú projektovú dokumentáciu k plánovaným projektom/aktivitám, preto výška jednotlivých operácií nie je úplná a záväzná.

Každý akčný plán musí byť:

- reálny podľa finančných a časových možností
- konkrétny - rieši príčinu špecifického cieľa
- flexibilný – podľa možnosti spoločného postupu všetkých zúčastnených strán
- transparentný – verejné prístupný a kontrolovateľný
- monitorovaný a hodnotiteľný v merateľných jednotkách.

Tab. 36 Akčný plán obce Medzianky

Priorita; opatrenie; aktivita/projekt	Termín (rok)	Zodpovedný	Financovanie v EUR
Priorita 1 – ekonomická (hospodárska) oblasť			
Opatrenie 1.1 Optimálna sieť zrekonštruovaných verejných budov			
1.1.1 Rekonštrukcia MŠ	2015-2022	Obec Medzianky	20 000
1.1.2 Rekonštrukcia kultúrneho domu – prístrešok a fasáda	2015-2022	Obec Medzianky	65 000
Opatrenie 1.2 Dostupné a bezpečné miestne komunikácie, chodníky a verejné priestranstvá			
1.2.1 Rekonštrukcia miestnych komunikácií	2015-2022	Obec Medzianky, SaÚC PSK	200 000
1.2.2 Vybudovanie chodníkov	2015-2022	Obec Medzianky	65 000
1.2.3 Úprava dvora pri KD a OcÚ a vybudovanie parkovacej zóny	2015-2022	Obec Medzianky	100 000
Priorita 2: sociálna oblasť			
Opatrenie 2.1 Vybudovanie kultúrnej a športovej infraštruktúry a rozvoj kultúrnych a voľno časových aktivít			
2.1.1 Vybudovanie multifunkčného ihriska	2015 - 2022	Obec Medzianky	100 000
2.1.2 Vybudovanie oddychovej zóny – altánok a park	2015 - 2022	Obec Medzianky	30 000
2.1.3 Organizácia kultúrnych a športových podujatí	Od 2015 každoročne	Obec Medzianky	15 000
Priorita 3: Environmentálna oblasť			
Opatrenie 3.1 Racionálne využívanie vôd a odpadových vôd			
3.1.1 Vybudovanie kanalizácie a ČOV	2015 - 2022	Obec Medzianky, Obec Pavlovce, Obec Radvanovce	600 000
3.1.2 Prípojka v Dome smútku	2015 - 2022	Obec Medzianky	20 000
Opatrenie 3.2 Ekonomický a ekologický systém odpadového hospodárstva			
3.2.1 Zriadenie obecného kompostoviska	2015 - 2022	Obec Medzianky	100 000

Zdroj: MDVRR SR a vlastné spracovanie

5. Finančná časť

Táto časť obsahuje:

- finančný rámec pre realizáciu PRO Medzianky,
- model viac zdrojového financovania jednotlivých opatrení, aktivít (projektov).

Finančný rámec špecifikuje pre každú prioritu a na každý projekt. Ide o finančný prídelený plánovaný ako príspevok z každého fondu, iných finančných nástrojov ako aj o celkovú výšku verejných a odhadovaných súkromných zdrojov, ktoré zodpovedajú podielu každého jednotlivého fondu.

Pre finančný plán je potrebné vychádzať zo súčasných podmienok a očakávaných predpokladov získavania zdrojov na realizáciu programu. Odhad realizácie programu bude vychádzať zo všeobecne očakávaných zdrojov:

- vlastné zdroje (rozpočet obce),
- štátne dotácie z účelových fondov (Environmentálny fond, ŠFRB),
- fondy EÚ,
- financovanie z národných projektov (Úrady práce, soc. vecí a rodiny),
- rozpočet Prešovského samosprávneho kraja,
- súkromné zdroje (fyzické a právnické podnikateľské subjekty alebo združenia).

Dôležitým zdrojom finančného zabezpečenia podpory regionálneho rozvoja sú prostriedky zo štrukturálnych fondov Európskej únie.

Pomoc zo štrukturálnych fondov je určená regiónom a oblastiam, ktoré vykazujú nízku úroveň hospodárskeho rozvoja. Podľa platných pravidiel Európskej únie sú podporované tie regióny, ktoré zodpovedajú ekonomicky a geograficky stanoveným cieľom štrukturálnej politiky.

Ďalšími možnosťami financovania projektov disponujú ministerstvá, Prešovský samosprávny kraj a rôzne súkromné alebo vládne nadačné fondy na území Slovenska, či iných štátov.

Bankové inštitúcie poskytujú okrem komerčných úverov a pôžičiek i podporné programy pre spolufinancovanie rozličných projektových zámerov. Obec môže použiť návratné zdroje financovania len na úhradu kapitálových výdavkov. Na vyrovnanie časového nesúladu medzi príjmami a výdavkami bežného rozpočtu v priebehu rozpočtového roka sa výnimočne môžu použiť tieto zdroje financovania za podmienky, že budú splatené do konca rozpočtového roka z príjmov bežného rozpočtu.

Obec môže na plnenie svojich úloh prijať návratné zdroje financovania, len ak:

- a) celková suma dlhu obce alebo vyššieho územného celku neprekročí 60 % skutočných bežných príjmov predchádzajúceho rozpočtového roka a

b) suma ročných splátok návratných zdrojov financovania vrátane úhrady výnosov neprekročí 25% skutočných bežných príjmov predchádzajúceho rozpočtového roka.

Celkovou sumou dlhu obce sa na účely tohto zákona rozumie súhrn záväzkov vyplývajúcich zo splácania istín návratných zdrojov financovania, záväzkov z investičných dodávateľských úverov a ručiteľských záväzkov obce alebo vyššieho územného celku.

Do celkovej sumy dlhu obce sa nezapočítavajú záväzky z pôžičky poskytnutej z Audiovizuálneho fondu a z úveru poskytnutého zo Štátneho fondu rozvoja bývania na výstavbu obecných nájomných bytov vo výške splátok úveru, ktorých úhrada je zahrnutá v cene ročného nájomného za obecné nájomné byty. Ďalej sa do celkovej sumy dlhu obce nezapočítavajú záväzky z návratných zdrojov financovania prijatých na zabezpečenie predfinancovania realizácie spoločných programov Slovenskej republiky a Európskej únie, operačných programov spadajúcich do cieľa Európska územná spolupráca a programov financovaných na základe medzinárodných zmlúv o poskytnutí grantu uzatvorených medzi Slovenskou republikou a inými štátmi najviac v sume nenávratného finančného príspevku poskytnutého na základe zmluvy uzatvorenej medzi obcou alebo vyšším územným celkom a orgánom podľa osobitného predpisu.

Zdroj: Zákon č. 583 / 2004 Z. z. Zákon o rozpočtových pravidlách územnej samosprávy a o zmene a doplnení niektorých zákonov (v znení č. 611/2005 Z. z., 324/2007 Z. z., 54/2009 Z. z., 426/2013 Z. z., 361/2014 Z. z.)

Tab. 37 Finančný rámec PRO Medzianky

Názov opatrenia*	Kód a názov projektu/aktivity	Klasifikácia stavieb - trieda	Hlavný ukazovateľ- výsledku, dopadu	Termín začatia a ukončenia realizácie projektu / aktivity	RN Spolu	Verejné zdroje celkom	Verejné zdroje		Súkromné zdroje	Úverové zdroje	EIB príspevok (informatívne)	Iné zdroje
				mesiac/rok - mesiac/rok			Národné celkom	EÚ (EŠIF) celkom				
					a=b+e+f+g+h	b=c+d	c	d	e	f	g	h
I. Hospodárska (ekonomická) politika					450 000 €	450 000 €	67 500 €	382 500 €	0 €	0 €	0 €	0 €
Opatrenie 1.1 Optimálna sieť zrekonštruovaných verejných budov	1.1.1 Rekonštrukcia MŠ	1263 - Školy, univerzity a budovy na vzdelávanie	udržanie kapacít	2015-2022	20 000 €	20 000 €	3 000 €	17 000 €	0 €	0 €	0 €	0 €
	1.1.2 Rekonštrukcia kultúrneho domu - prístrešok a fasáda	1261 - Budovy na kultúrnu a verejnú zábavu	zlepšenie technického stavu budovy, zníženie prevádzkových nákladov a energetickej náročnosti	2015-2022	65 000 €	65 000 €	9 750 €	55 250 €	0 €	0 €	0 €	0 €
Opatrenie 1.2 Dostupné a bezpečné miestne komunikácie, chodníky a verejné priestranstvá	1.2.1 Rekonštrukcia miestnych komunikácií	2112 - Miestne komunikácie	920 m ciest, cesty bez výtlkov	2015-2022	200 000 €	200 000 €	30 000 €	170 000 €	0 €	0 €	0 €	0 €
	1.2.2 Vybudovanie chodníkov	2112 - Miestne komunikácie	120 m chodníkov, bezpečnosť obyvateľov	2015-2022	65 000 €	65 000 €	9 750 €	55 250 €	0 €	0 €	0 €	0 €
	1.2.3 Úprava dvora pri KD a OcÚ a vybudovanie parkovacej zóny v obci		zabezpečenie dostatočného počtu parkovacích miest a úprava terénu	2015-2022	100 000 €	100 000 €	15 000 €	85 000 €	0 €	0 €	0 €	0 €
II. Sociálna politika					145 000 €	145 000 €	34 500 €	110 500 €	0 €	0 €	0 €	0 €

Program rozvoja obce Medzianky na roky 2015 - 2022

Opatrenie 2.1 Vybudovanie kultúrnej a športovej infraštruktúry a rozvoj kultúrnych a voľno časových aktivít	2.1.1 Vybudovanie multifunkčného ihriska	2411 - Športové ihriská	zlepšenie športových možností pre mládež	2015-2022	100 000 €	100 000 €	15 000 €	85 000 €	0 €	0 €	0 €	0 €
	2.1.2 Vybudovanie oddychovej zóny – altánok a park	2412 - Ostatné športové a rekreačné stavby	výsadba zelene a vybudovanie altánku pre oddych a relax obyvateľom a návštevníkom obce	2015-2022	30 000 €	30 000 €	4 500 €	25 500 €	0 €	0 €	0 €	0 €
	2.1.3 Organizácia kultúrnych a športových podujatí		stretávanie sa občanov navzájom, zlepšenie medziľudských vzťahov	2015-2022	15 000 €	15 000 €	15 000 €	0 €	0 €	0 €	0 €	0 €
III. Environmentálna politika					720 000 €	720 000 €	103 325 €	616 675 €	0 €	0 €	0 €	0 €
Opatrenie 3.1 Racionálne využívanie vôd a odpadových vôd	3.1.1 Vybudovanie kanalizácie a ČOV	2223 - Miestne kanalizácie	napojenie všetkých domácností v obci	2015-2022	600 000 €	600 000 €	68 325 €	531 675 €	0 €	0 €	0 €	0 €
	3.1.2 Prípojka v Dome smútku		zavedenie vody do Domu smútku, zabezpečenie hygienických podmienok	2015-2022	20 000 €	20 000 €	20 000 €	0 €	0 €	0 €	0 €	0 €
Opatrenie 3.2 Ekologický a ekologický systém odpadového hospodárstva	3.2.1 Zriadenie obecného kompostoviska	2302 - Stavby energetických zariadení	menšie množstvo komunálneho odpadu a eliminovanie vzniku nelegálnych skládok	2015-2022	100 000 €	100 000 €	15 000 €	85 000 €	0 €	0 €	0 €	0 €
Celkom					1 315 000 €	1 315 000 €	205 325 €	1 109 675 €	0 €	0 €	0 €	0 €

Tab. 38 Model viaczdrojového financovania

Prioritná oblasť	Celkové náklady	Verejné zdroje					Súkromné a iné zdroje
		EÚ	Štát	VÚC	Obec	Spolu	
oblasť ekonomická	450 000	382 500	67 500	0	0	450 000	0
Opatrenie 1.1 Optimálna sieť zrekonštruovaných verejných budov	85 000	72 250	12 750	0	0	85 000	0
Opatrenie 1.2 Dostupné a bezpečné miestne komunikácie, chodníky a verejné priestranstvá	365 000	310 250	54 750	0	0	365 000	0
oblasť sociálna	145 000	110 500	19 500	5 000	10 000	145 000	0
Opatrenie 2.1 Vybudovanie kultúrnej a športovej infraštruktúry a rozvoj kultúrnych a voľno časových aktivít	145 000	110 500	19 500	5 000	10 000	145 000	0
oblasť environmentálna	720 000	616 675	83 325	0	20 000	720 000	0
Opatrenie 3.1 Racionálne využívanie vôd a odpadových vôd	620 000	531 675	68 325	0	20 000	620 000	0
Opatrenie 3.2 Ekonomický a ekologický systém odpadového hospodárstva	100 000	85 000	15 000	0	0	100 000	0
Spolu	1 315 000	1 109 675	170 325	5 000	30 000	1 315 000	0

Pre programové obdobie 2014 – 2020 je obec Medzianky zaradená medzi obce do 1000 obyvateľov, čerpanie finančných prostriedkov bude prioritne prostredníctvom PROGRAMU ROZVOJA VIDIEKA SR 2014 – 2020, opatrenie 7 (Zdroj: PRV SR 2014-2020):

OPATRENIE: M07 – Základné služby a obnova dedín vo vidieckych oblastiach (článok 20)

Právny základ

- článok 20 nariadenia (EÚ) č. 1305/2013 o podpore rozvoja vidieka z EPFRV;
- príloha I bod 8.6 vykonávacieho nariadenia Komisie (EÚ) č. 808/2014.

Názov operácie: Investície do vytvárania, zlepšovania alebo rozširovania všetkých druhov infraštruktúr malých rozmerov

Podopatrenie: **7.2. – Podpora na investície do vytvárania, zlepšovania alebo rozširovania všetkých druhov infraštruktúr malých rozmerov vrátane investícií do energie z obnoviteľných zdrojov a úspor energie.**

Opis typu operácie

- výstavba, rekonštrukcia, modernizácia, dostavba kanalizácie, vodovodu, alebo čistiare odpadových vôd;
- výstavba a rekonštrukcia miestnych komunikácií, lávok, mostov, chodníkov a záchytných parkovísk, autobusových zastávok, výstavba, rekonštrukcia a údržba odvodňovacích kanálov,

prehlbovanie existujúcich obecných studní. V prípade investícií do miestnych komunikácií, tie budú umožnené len v malom rozsahu a za predpokladu, že prispievajú k oživeniu znevýhodnenej vidieckej oblasti, kde môže zlepšiť prepojenie medzi vidieckymi oblasťami a širšou dopravnou sieťou, príp. budú prispievať k miestnemu ekonomickému rozvoju (napr. k rozvoju vidieckeho cestovného ruchu a pod.);

- zlepšenie vzhľadu obcí – úprava a tvorba verejných priestranstiev, námestí, parkov a pod.

Názov operácie: *Vytváranie, zlepšovanie alebo rozširovanie miestnych služieb vrátane voľného času a kultúry a súvisiacej infraštruktúry*

Podopatrenie: **7.4. – Podpora na investície do vytvárania, zlepšovania alebo rozširovania miestnych základných služieb pre vidiecke obyvateľstvo vrátane voľného času a kultúry a súvisiacej infraštruktúry**

Opis typu operácie

- investície súvisiace s vytváraním podmienok pre trávenie voľného času vrátane príslušnej infraštruktúry – napr. výstavba/rekonštrukcia/modernizácia športovísk a detských ihrísk, amfiteátrů, investície do rekonštrukcie nevyužívaných objektov v obci pre komunitnú/spolkovú činnosť vrátane rekonštrukcie existujúcich kultúrnych domov;
- zriadenie nových, prístavba, prestavba, rekonštrukcia a modernizácia existujúcich domov smútku vrátane ich okolia;
- investície súvisiace so zvyšovaním kvality života obyvateľov – investície spojené s odstraňovaním malých tzv. divokých skládok odpadov resp. opusteného odpadu;
- investície súvisiace so zvýšením bezpečnosti a prevencie proti vandalizmu na verejných priestoroch (montáž kamerových systémov a iných bezpečnostných prvkov);
- investície súvisiace s vytváraním podmienok pre rozvoj podnikania – rekonštrukcie nevyužívaných objektov v obci pre podnikateľskú činnosť, výstavba/rekonštrukcia tržníc pre podporu predaja miestnych produktov a pod.
- investície do využívania OZE vrátane investícií spojenými s úsporou energie – len ako súčasť investícií do miestnych služieb.

Názov operácie: *Rozvoj vidieckeho cestovného ruchu*

Podopatrenie: **7.5. – Podpora na investície do rekreačnej infraštruktúry, turistických informácií a do turistickej infraštruktúry malých rozmerov na verejné využitie**

Opis typu operácie

- investície, ktoré súvisia s vytvorením, udržiavaním, obnovou a skvalitňovaním turisticky zaujímavých objektov, bodov a miest vrátane príslušnej infraštruktúry – miestne kultúrne, historické, prírodné a iné objekty a zaujímavosti, zriadenie múzejných a galerijných zariadení a pod.;
- investície do rekreačnej infraštruktúry, turistických informácií a informačných tabúl v turistických lokalitách na verejné využitie, budovanie drobných obslužných zariadení pre turistov, informačné body, smerové tabule, KIOSKy a pod.;
- budovanie, rekonštrukcia náučných chodníkov, cykloturistických chodníkov, ich napojenie na náučné chodníky, budovanie doplnkovej infraštruktúry (odpočinkové miesta, prístrešky, stojany na bicykle a pod.), výstavba vyhliadkových veží, budovanie, údržba a obnova cykloturistického značenia na existujúcich cykloturistických trasách a pod.

Obec Medzianky je členom občianskeho združenia Miestna akčná skupina Slanské vrchy - Topľa, tzn. v prípade schválenia štatútu MAS bude sa môcť obec uchádzať aj o získanie financií zapojením sa do výziev vyhlásených príslušnou MAS.

Záver

Obsahuje informáciu o schválení a zverejnení PRO Medzianky.

Program rozvoja obce Medzianky na roky 2015 - 2022 schválilo Obecné zastupiteľstvo v Medziankach na svojom riadnom zasadnutí dňa uznesením číslo

Schválený PRO Medzianky na roky 2015 - 2022 bude zverejnený na novozriadenej internetovej stránke obce Medzianky (www.medzianky.sk).

Tab. 39 Schválenie PRO Medzianky

Schválenie PRO Medzianky na roky 2015 - 2022	
Dokument	<ul style="list-style-type: none">- Názov: Program rozvoja obce Medzianky na roky 2015 - 2022- Dokument spracovaný v súlade s platnou legislatívou - podľa zákona NR SR č. 309/2014 Z. z. o podpore regionálneho rozvoja, ktorým sa mení a dopĺňa zákon č. 539/2008 Z. z., a na základe platnej Metodiky na spracovanie programu hospodárskeho rozvoja a sociálneho rozvoja obce, verzia 2.0.
Spracovanie	<ul style="list-style-type: none">- Forma spracovania: s pomocou externých odborníkov - úplné spracovanie „na kľúč“. Spracovateľom je spoločnosť Strategia Regio, s.r.o., sídlo: Lipová 15, 082 21 Veľký Šariš, IČO: 36796352.- Obdobie spracovania: jún 2015 – október 2015.- Za riadenie procesu zodpovedal starosta obce Medzianky a dodávateľ.- Verejnosť bola oboznamovaná s priebežnými výstupmi prostredníctvom úradnej tabule v obci Medzianky a názory občanov boli zozbierané dotazníkovou metódou.- Náklady na spracovanie: 500,00 €.
Prerokovanie	<ul style="list-style-type: none">- Verejné pripomienkovanie- Posudzovanie SEA
Schválenie	<ul style="list-style-type: none">- Návrh na uznesenie zastupiteľstva: „Obecné zastupiteľstvo v Medziankach schvaľuje Program rozvoja obce Medzianky na roky 2015 – 2022“

Prílohy

- Príloha č. 1: Zámer spracovania PRO Medzianky
- Príloha č. 2: Harmonogram PRO Medzianky
- Príloha č. 3: Osnova PRO Medzianky
- Príloha č. 4: Dohoda o partnerstve
- Príloha č. 5: Vzor monitorovacej správy
- Príloha č. 6: Zoznam skratiek použitých v PRO
- Príloha č. 7: Zoznam tabuliek
- Príloha č. 8: Zoznam grafov
- Príloha č. 9: Zoznam obrázkov
- Príloha č. 10 Ex-post hodnotenie PHSR 2005 - 2013

Príloha č. 1: Zámer spracovania PRO Medzianky

Zámer spracovania PRO Medzianky	
Názov dokumentu	- Program rozvoja obce Medzianky na roky 2015 - 2022
Forma spracovania	- s pomocou externých odborníkov - <i>úplné spracovanie „na kľúč“</i> . <i>Spracovateľom je spoločnosť Strategia Regio, s.r.o., sídlo: Lipová 15, 082 21 Veľký Šariš, IČO: 36796352.</i>
Riadenie procesu spracovania	<ul style="list-style-type: none"> - dokument bude spracovaný v súlade s platnou legislatívou - podľa zákona NR SR č. 309/2014 Z. z. o podpore regionálneho rozvoja, ktorým sa mení a dopĺňa zákon č. 539/2008 Z. z., a na základe platnej Metodiky na spracovanie programu hospodárskeho rozvoja a sociálneho rozvoja obce, verzia 2.0. - za riadenie procesu spracovania bude zodpovedať starosta obce a dodávateľ - podklady o obci Medzianky poskytne starosta obce Medzianky - proces spracovania PRO 2015-2022 bude prebiehať v úzkej komunikácii s verejnosťou. Verejnosť bude pravidelne oboznamovaná s priebežnými výstupmi prostredníctvom webovej stránky obce Medzianky a ich názory budú zozbierané dotazníkovou metódou.
Obdobie spracovania	- jún 2015 – október 2015, harmonogram spracovania (Príloha č.2).
Financovanie spracovania	<ul style="list-style-type: none"> - financovanie bude zabezpečené z rozpočtu obce Medzianky v celkovej sume 500,00 €, t.j. na: - náklady na vlastné spracovanie – experti (vyjadrené v osobohodinách): 120 hodín - náklady na získanie informačných podkladov – štatistiky, analýzy, dotazníky. - náklady na publicitu – tlač materiálov, úprava elektronických médií.

Zámer spracovania PRO Medzianky bol schválený OZ obce Medzianky uznesením č. 4/2015, dňa 24.06.2015 a zverejnený na mieste obvyklým, t. j. na web stránke obce Medzianky (www.medzianky.sk). Vyvesený bol počas celej doby trvania vypracovania PRO Medzianky.

Príloha č. 2 : Harmonogram spracovania PRO Medzianky

Harmonogram spracovania PRO Medzianky												
Rok 2015												
Termín	I	II	III	IV	V	VI	VII	VIII	IX	X	XI	XII
Úvod												
Analytická časť												
Strategická časť												
Programová časť												
Realizačná časť												
Finančná časť												
Pripomienkovanie												
Schvaľovanie												

Príloha č. 3: Osnova PRO Medzianky

Úvod

Táto časť zahŕňa:

- obsah dokumentu (podľa jednotlivých kapitol),
- stručný popis kontextu vzniku a chronológie prípravy PRO,
- stručné zhrnutie východiskových koncepčných dokumentov týkajúcich sa vymedzeného územia.

Časť 1: Analytická časť

Táto časť obsahuje:

- kompletnú analýzu vnútorného prostredia na základe overeného súboru kvantitatívnych a kvalitatívnych dát (ďalej len „dátová základňa“) podľa jednotlivých oblastí vrátane finančnej a hospodárskej situácie,
- ex-post hodnotenie (realizácia existujúceho PRO vrátane vyhodnotenia rozpracovaných investičných a neinvestičných projektov k 31. 12. príslušného roku),
- analýzu silných a slabých stránok územia,
- identifikáciu hlavných vonkajších faktorov rozvoja územia (výber hlavných faktorov),
- analýzu vplyvu vonkajšieho prostredia na vývoj situácie v území (zoznam),
- ex-post hodnotenie (realizácia existujúceho PRO vrátane vyhodnotenia rozpracovaných investičných a neinvestičných projektov realizovaných na národnej, príp. regionálnej úrovni k 31. 12. príslušného roku),
- analýzu príležitostí a ohrození pre rast a rozvoj územia (posúdenie hlavných faktorov z hľadiska príležitostí a ohrození),
- analýzu väzieb územia,
- SWOT analýzu (súhrnná tabuľka, syntéza výsledkov),
- analýzu možných rizík a hrozieb, identifikáciu kritických oblastí rozvoja,
- identifikáciu východísk a možných riešení,
- odhad budúceho možného vývoja.

Časť 2: Strategická časť

Táto časť obsahuje:

- víziu územia,

- formuláciu a návrh stratégie,
- výber a popis strategických cieľov v jednotlivých politikách - oblastiach rozvoja (hospodárska, sociálna, environmentálna).

Časť 3: Programová časť

Táto časť obsahuje:

- konkrétne opatrenia a projekty vrátane ich priradenia k jednotlivým cieľom a prioritám,
- súbor ukazovateľov výsledkov a dosahov vrátane východiskových a cieľových hodnôt.

Časť 4: Realizačná časť

Táto časť obsahuje:

- popis úloh jednotlivých partnerov pri realizácii PRO,
- popis postupov inštitucionálneho a organizačného zabezpečenia realizácie PRO, spôsob komunikácie, kooperácie a koordinácie,
- stručný popis komunikačnej stratégie PRO k jednotlivým cieľovým skupinám,
- systém monitorovania a hodnotenia,
- akčný plán na daný rozpočtový rok s výhľadom na 2 roky (x+2) - vecný a časový harmonogram realizácie jednotlivých opatrení a projektov.

Časť 5: Finančná časť

Táto časť obsahuje:

- indikatívny finančný plán na celú realizáciu PRO,
- model viac zdrojového financovania jednotlivých opatrení, aktivít (projektov) za účasti sociálno-ekonomických partnerov v území v prepojení na programový rozpočet obce
- hodnotiacu tabuľku pre výber projektov.

Záver

Obsahuje informáciu o schválení PRO obecným zastupiteľstvom a zverejnení PRO na web stránke obce.

Príloha č. 4: Dohoda o partnerstve

Názov	Dohoda o partnerstve pri príprave a realizácii PRO Medzianky
Obdobie platnosti	jún 2015 – december 2022
Predmet dohody	Cieľ spolupráce partnerov – vytvoriť vhodné podmienky pre zvýšenie kvality života všetkých obyvateľov obce, v súlade s ochranou životného prostredia a so zabezpečením trvalo udržateľného rozvoja.
Účastníci dohody	Obec Medzianky a Poľovnícke združenie Vysoká Medzianky
Podporované aktivity	<ul style="list-style-type: none"> - Spolupráca pri tvorbe PRO, - Pomoc a spolupráca pri organizácii spoločenských aktivít v obci.
Financovanie	<ul style="list-style-type: none"> - Sponzorské dary, - Dobrovoľnícka pomoc pri činnostiach na podporu rozvoja obce.

Príloha č. 5: Vzor monitorovacej správy

Monitorovacia správa					
Úroveň prvků strategie	Opis prvků strategie	Plánovaný termín realizácie	Rozpočet mesta <i>od do</i>	Externé zdroje <i>od do</i>	Realizácia aktivít <i>od do</i> a plán na obdobie <i>od do</i>
Cieľ 1					
Opatrenie 1.1					
A. 1.1.1					
A. 1.1.2					

Príloha č. 6 - Zoznam skratiek použitých v PRO

a. s. – Akciová spoločnosť

ČOV - Čistiareň odpadových vôd

DOS – Dom ošetrovateľskej starostlivosti

EAO – Ekonomicky aktívne obyvateľstvo

EÚ – Európska únia

FO – Fyzická osoba

ha – Hektár

HD – Hovädzí dobytok

HDP – Hrubý domáci produkt

CHA – Chránený areál

CHÚ – Chránené územie

CHVÚ – Chránené vtáčie územie

IBV - Individuálna bytová výstavba

IKT – Informačné a komunikačné technológie

km – Kilometer

k. ú. – Katastrálne územie

m² – meter štvorcový

MDVRR SR – Ministerstvo dopravy, výstavby a regionálneho rozvoja Slovenskej republiky

MPRV SR – Ministerstvo pôdohospodárstva a rozvoja vidieka Slovenskej republiky

MŽP SR – Ministerstvo životného prostredia Slovenskej republiky

MR – Miestny rozhlas

MŠ - Materská škola

NP – Národná pamiatka

NPR – Národná prírodná rezervácia

NR SR – Národná rada Slovenskej republiky

OcÚ – Obecný úrad

OZ – Obecné zastupiteľstvo

PD - Poľnohospodárske družstvo

PHSR – Program hospodárskeho a sociálneho rozvoja

PO – Právnická osoba

PP – Prírodná pamiatka

PRO - Program rozvoja obce

PSK – Prešovský samosprávny kraj

PRV SR – Program rozvoja vidieka Slovenskej republiky

ROEP – Register obnovenej evidencie pozemkov

SAD – Slovenská autobusová doprava

SPP, a. s. - Slovenský plynárenský podnik

s. r. o. – Spoločnosť s ručeným obmedzením

SVP – Slovenský vodohospodársky podnik

ŠFRB – Štátny fond rozvoja bývania

ŠK - Športový klub

š. p. – Štátny podnik

ŠÚ SR – Štatistický úrad Slovenskej republiky

TKO - Tuhý komunálny odpad

TVS – Televízny signál

UEV – Územie európskeho významu

UR – Účastnícke rozvádzače

VSE, a. s. – Východoslovenské elektrárne

VT – Vranov nad Topľou

VÚC - Vyšší územný celok

VVS, a. s. – Východoslovenská vodárenská spoločnosť

VZN – Všeobecne záväzné nariadenie

ZOS – Zariadenie opatrovateľskej starostlivosti

ZPS – Zariadenie pre seniorov

ZŠ - Základná škola

Z. z. – Zbierka zákonov

ŽP – Životné prostredie

Príloha č. 7 - Zoznam tabuliek

Tab. 1 Základná charakteristika obce Medzianky

Tab. 2 Spádovosť obce Medzianky

Tab. 3 Infraštruktúra a občianska vybavenosť v obci Medzianky

Tab. 4 Vývoj počtu obyvateľov Medzianky podľa pohlavia v r. 2010 – 2014

Tab. 5 Vekové zloženie obyvateľov obce Medzianky v r. 2010 - 2014

Tab. 6 Prehľad vekových skupín v obci Medzianky v r. 2014

Tab. 7 Ekonomická aktivita obyvateľov obce Medzianky

Tab. 8 Ekonomická aktivita obyvateľov v PSK v r. 2010 - 2014

Tab. 9 Prehľad o stave a pohybe obyvateľstva obce Medzianky podľa pohlavia v r. 2010 - 2014

Tab. 10 Národnostné zloženie v obci Medzianky

Tab. 11 Vierovyznanie v obci Medzianky

Tab. 12 Prehľad dosiahnutého vzdelania obyvateľov obce Medzianky

Tab. 13 UoZ v obci Medzianky v r. 2010 - 2014

Tab. 14 UoZ v okrese Vranov nad Topľou podľa vekových skupín v r. 2010 - 2014

Tab. 15 Miera evidovanej nezamestnanosti (%) v okrese Vranov nad Topľou v r. 2010 – 2014

Tab. 16 Prehľad UoZ v PSK v r. 2010 - 2014

Tab. 17 Prehľad UoZ v SR v r. 2010 - 2014

Tab. 18 Prehľad počtu MŠ a detí v MŠ v obci Medzianky v r. 2010 – 2014

Tab. 19 Prehľad fyzických osôb (FO) - podnikateľov v obci Medzianky v r. 2010 - 2014

Tab. 20 Prehľad právnických osôb (PO) v obci Medzianky v r. 2010 - 2014

Tab. 21 Príjmy rozpočtu obce Medzianky (v EUR)

Tab. 22 Výdavky rozpočtu obce Medzianky (v EUR)

Tab. 23 Finančné operácie obce Medzianky (v EUR)

Tab. 24 Rozdelenie pôdneho fondu obce Medzianky v r. 2014

Tab. 25 Štruktúra pôdnych typov poľnohospodárskych pôd v okrese VT

Tab. 26 SWOT analýza ekonomickej oblasti a technická infraštruktúra obce Medzianky

Tab. 27 SWOT analýza sociálnej oblasti a občianskej vybavenosti obce Medzianky

Tab. 28 SWOT analýza environmentálnej oblasti obce Medzianky

Tab. 29 Prehľad špecifických cieľov a opatrení v ekonomickej oblasti

Tab. 30 Prehľad špecifických cieľov a opatrení v sociálnej oblasti

Tab. 31 Prehľad špecifických cieľov a opatrení v environmentálnej oblasti

Tab. 32 Prehľad opatrení a projektov podľa prioritných oblastí

Tab. 33 Súbor ukazovateľov a výsledkov jednotlivých projektov

Tab. 34 Plán hodnotenia a monitorovania PRO

Tab. 35 Prehľad schválených programov SR na roky 2014 – 2020

Tab. 36 Akčný plán obce Medzianky

Tab. 37 Finančný rámec PRO Medzianky

Tab. 38 Model viaczdrojového financovania

Tab. 39 Schválenie PRO Medzianky

Príloha č. 8 - Zoznam grafov

Graf 1 Stav obyvateľstva v obci Medzianky podľa pohlavia v r. 2014

Graf 2 Vývoj počtu obyvateľov Medzianky podľa pohlavia v r. 2010 – 2014

Graf 3 Prehľad zastúpenia vekových skupín v obci Medzianky v r. 2014

Graf 4 Obyvatelia obce Medzianky podľa vekových skupín a pohlavia v r. 2014

Graf 5 EAO v obci Medzianky podľa pohlavia

Graf 6 Zastúpenie EAO obce Medzianky

Graf 7 Prirodzený prírastok obyvateľstva v obci Medzianky v rokoch 2010 - 2014

Graf 8 Migračné saldo v obci Medzianky v rokoch 2010 - 2014

Graf 9 Národnostné zloženie v obci Medzianky

Graf 10 Vierovyznanie v obci Medzianky

Graf 11 Prehľad dosiahnutého vzdelania obyvateľov obce Medzianky

Graf 12 UoZ v obci Medzianky v r. 2010 - 2014

Graf 13 UoZ v okrese Vranov nad Topľou podľa vekových skupín v r. 2010 - 2014

Graf 14 Nezamestnanosť v okrese Vranov nad Topľou, v PSK a v SR v r. 2010-2014

Graf 15 Prehľad fyzických osôb (FO) - podnikateľov v obci Medzianky v r. 2010 - 2014

Graf 16 Prehľad právnických osôb (PO) v obci Medzianky v r. 2010 - 2014

Graf 17 Zastúpenie podnikateľov v obci Medzianky v r. 2014

Graf 18 Rozdelenie pôdneho fondu obce Medzianky v r. 2014

Graf 19 Rozdelenie poľnohospodárskej pôdy v obci Medzianky v r. 2014

Graf 20 Rozdelenie nepoľnohospodárskej pôdy v obci Medzianky v r. 2014

Príloha č. 9 - Zoznam obrázkov

Obr. 1 Mapa územia s vyznačením obce Medzianky

Obr. 2 Letecký pohľad na obec Medzianky

Obr. 3 Erb obce Medzianky

Obr. 4 Vlajka obce Medzianky

Obr. 5 Evanjelický kostol – exteriér

Obr. 6 Evanjelický kostol – interiér

Obr. 7 Rímskokatolícky kostol – exteriér

Obr. 8 Rímskokatolícky kostol – interiér

Obr. 9 Pohľad na základy obytnej veže hrádku

Obr. 10 Cisterna na nádvorí Medzianskeho hrádku

Obr. 11 Materská škola v obci Medzianky

Obr. 12 Medzianske skalky

Príloha č. 10: Ex-post hodnotenie PHSR 2005 - 2013

Predchádzajúci Program hospodárskeho a sociálneho rozvoja mala obec Medzianky spracovaný na roky 2005 – 2013. Tento PHSR 2005 – 2013 bol rozdelený na analytickú, strategickú, implementačnú a finančnú časť. Stratégia rozvoja obce Medzianky stavala predovšetkým na zhodnotení silných stránok a maximálnom využití príležitostí, kde rozvoj obce sa bude orientovať najmä na rozvoj priemyselno – hospodárskej funkcie a na zachovanie a oživovanie tradičných hodnôt a kolorit vidieckeho prostredia. Strategické ciele sú viazané na 3 oblasti: investície do základnej infraštruktúry (A), kultúra a život komunity (B) a služby pre obyvateľov (C). Realizácia jednotlivých projektov bola naplánovaná do roku 2013.

Prehľad plnenia rozvojových aktivít zadefinovaných v predchádzajúcom PHSR

Opatrenie	Hodnotenie	Opatrenie	Hodnotenie
A. 1.1 Vybudovanie kanalizácie	nesplnené	B. 3.1 Materiálno technické zabezpečenie kultúrneho domu – viacúčelové zariadenie	čiastočne splnené
A. 2.1 Vypracovanie územného plánu	nesplnené	C. 1.1 Vytvorenie podmienok pre malých podnikateľov	čiastočne splnené
A. 3.1 Rekonštrukcia miestnych komunikácií	čiastočne splnené	C. 1.2 Vybudovanie turistickej ubytovne	nesplnené
A. 5.1 Realizácia technických opatrení na zabezpečenie primeraného stupňa ochrany pred povodňami	čiastočne splnené	C. 1.3 Dobudovanie športových priestranstiev	nesplnené
B. 1.1 Udržiavanie kultúrnych a spoločenských aktivít v obci	splnené	C. 1.4 Materiálno-technické zabezpečenie futbalového ihriska	splnené
B. 2.1 Tradičné kultúrne podujatia a pestovanie miestnych zvyklostí	splnené	C. 2.1 Verejne prístupný internet	čiastočne splnené