

**PROGRAM HOSPODÁRSKEHO A SOCIÁLNEHO ROZVOJA OBCE SLOVENSKÁ
KAJŇA NA OBDOBIE 2015 – 2023**



Názov:	Program hospodárskeho a sociálneho rozvoja obce Slovenská Kajňa na obdobie 2015 - 2023
Územné vymedzenie :	Prešovský kraj, okres Vranov nad Topľou, obec Slovenská Kajňa
Dátum schválenia PHSR:	
Obdobie platnosti:	2015 - 2023
Verzia	1.0



1	Úvod.....	5
2	Základné informácie o obci	10
2.1	História Obce.....	10
2.2	Geografická poloha	12
2.3	Prírodné pomery a klíma	12
2.4	Krajinná štruktúra.....	16
3	Analytická časť	17
3.1	Analýza vnútorného prostredia	17
3.1.1	Demografia.....	17
3.1.2	Bývanie.....	21
3.1.3	Trh práce a nezamestnanosť	21
3.1.4	Občianska a technická vybavenosť	25
3.1.4.1	Občianska vybavenosť	25
3.1.4.1.1	Vzdelávanie	25
3.1.4.1.2	Zdravotníctvo.....	25
3.1.4.1.3	Sociálne služby	25
3.1.4.1.4	Kultúrne inštitúcie a kultúrne pamiatky	25
3.1.4.1.5	Šport, športové zariadenia	26
3.1.4.1.6	Cestovný ruch a rekreácia.....	26
3.1.4.2	Technická infraštruktúra	27
3.1.4.2.1	Cestná sieť a dopravné systémy	27
3.1.4.2.2	Vodné hospodárstvo	27
3.1.4.2.3	Energetické hospodárstvo	28
3.1.4.2.4	Telekomunikácie	28
3.1.4.2.5	Odpadové hospodárstvo	28
3.1.4.3	Štandardy minimálnej vybavenosti obce	29
3.2	Zhodnotenie súčasného stavu územia - SWOT analýza	30
3.3	ANALÝZA VONKAJŠIEHO PROSTREDIA	34
3.4	IDENTIFIKÁCIA POTRIEB, VÝCHODÍSK A MOŽNÝCH RIEŠENÍ:.....	42
4	STRATEGICKÁ ČASŤ	44
5	PROGRAMOVÁ ČASŤ	45
5.1	Špecifikácia a popis opatrení.....	46
5.2	Projektové zámery.....	53



5.3	Projektové zámery so spracovanou štúdiou / projektovou dokumentáciou / vydanými povoleniami	55
5.4	Merateľné ukazovatele	59
6	REALIZAČNÁ ČASŤ	61
6.1	Popis úloh jednotlivých partnerov pri realizácii PHSR OBCE, inštitucionálne a organizačné zabezpečenie realizácie	61
6.2	Komunikačná stratégia a koordinácia	61
6.3	Systém monitorovania a hodnotenia	62
6.4	Akčný plán na daný rozpočtový rok s výhľadom na 2 roky (n+2)	63
7	FINANČNÁ ČASŤ	65
	FINANČNÝ PLÁN	66
8	Záver	68
9	Použité zdroje	69
10	ZOZNAM POUŽITÝCH SKRATIEK	70

Tabuľka 1.	Formulár Ú1 - Harmonogram spracovania	6
Tabuľka 2.	Proces spracovania	7
Tabuľka 3.	Prehľad operačných programov a riadiacich orgánov	9
Tabuľka 4.	Základná charakteristika obce (k 31.12.2014)	10
Tabuľka 5.	Výmera územia obce v hektároch	16
Tabuľka 6.	Vývoj počtu obyvateľov podľa pohlavia	17
Tabuľka 7.	Pohyb obyvateľstva (2005-2015)	18
Tabuľka 8.	Veková štruktúra obyvateľstva v %	18
Tabuľka 9.	Národnostné zloženie obyvateľov obce	19
Tabuľka 10.	Obyvateľstvo podľa najvyššieho dosiahnutého vzdelania	20
Tabuľka 11.	Byty podľa typu budovy	21
Tabuľka 12.	Vývoj evidovanej miery nezamestnanosti (v %)	21
Tabuľka 13.	Uchádzači o zamestnanie podľa veku v okrese Vranov nad Topľou	22
Tabuľka 14.	Znevýhodnený uchádzači o zamestnanie v okrese Vranov nad Topľou	22
Tabuľka 15.	Evidovaní uchádzači o zamestnanie v obci	22
Tabuľka 16.	Trvalo bývajúce obyvateľstvo v obci podľa ekonomickej aktivity	23
Tabuľka 17.	Ekonomicky aktívne obyvateľstvo odvetvia ekonomickej činnosti rok 2011	23
Tabuľka 18.	Vybavenosť obce	29

Graf 1.	Vývoj počtu obyvateľov od roku 2005 do 2015	17
Graf 2.	Veková štruktúra obyvateľstva (2015)	18
Graf 3.	Národnostné zloženie obyvateľov obce	18
Graf 4.	Obyvateľstvo obce podľa vierovyznania obyvateľov	19
Graf 5.	Obyvateľstvo podľa najvyššieho dosiahnutého vzdelania	20



Obrázok 1. Mapa Prešovského samosprávneho kraja	12
Obrázok 2. Mapa geomorfologických jednotiek (Atlas krajiny SR, 2002)	13
Obrázok 3. Mapa pôdy v okrese Vranov nad Topľou (Atlas krajiny SR, 2002)	13
Obrázok 4. Klimatické oblasti (Atlas krajiny SR, 2002)	15
Obrázok 5. Kvalita životného prostredia - zaťaženie okresov stresovými faktormi.....	16
Obrázok 6. Vývoj evidovanej miery nezamestnanosti.....	22



1 Úvod

1.1 Obsah dokumentu

Aktualizácia strednodobého strategického dokumentu s názvom Program hospodárskeho a sociálneho rozvoja obce Slovenská Kajňa na obdobie 2015 - 2023 (ďalej len PHSR) prebehla v súlade so zákonom NR SR č. 309/2014, ktorým sa mení a dopĺňa zákon č. 539/2008 o podpore regionálneho rozvoja. Príprava a vypracovanie tohto dokumentu boli koordinované samosprávou obce. Dokument bol vypracovaný dodávateľom na základe spracovania aktuálnych, relevantných štatistických údajov, na základe výstupov z analytickej časti, SWOT analýzy a identifikovaných potrieb, východísk a možných riešení.

Program hospodárskeho a sociálneho rozvoja obce Slovenská Kajňa navrhuje stratégiu rozvoja obce. Implementáciu dokumentu podporí spolupráca obce so sociálno-ekonomickými partnermi v oblasti regionálneho rozvoja.

Stratégia, vrátane cieľov a priorít je stanovená s ohľadom na existujúce endogénne a exogénne zdroje a prihliada na reálne možnosti čo najefektívnejšieho využitia a zhodnotenia identifikovaných zdrojov s cieľom rozvoja miestnej ekonomiky, jedného z predpokladov dosiahnutia vyššej kvality života obyvateľov.

Rozvojová stratégia zohľadňuje skutočnosť, že obec slovenská Kajňa je evidovaná v zozname obcí zaradených do oblastí s prírodnými obmedzeniami (BK1), teda poľnohospodársky znevýhodnených oblastí (PRV SR 2014 – 2020, Určenie oblastí s prírodnými a inými špecifickými obmedzeniami (ANC).

Obsah PHSR je definovaný nasledovne:

Analytická časť naznačuje potenciál vo využívaní endogénnych a exogénnych zdrojov, ich limitov a rozvoja, definuje podmienky udržateľného rozvoja obce.

Poskytuje databázu základných informácií, obsahuje komplexné hodnotenie a analýzu východiskovej situácie obce s väzbami na širšie územie.

Identifikuje potreby, ktoré sú potrebami a zároveň predpokladmi a príležitosťami pre budúci rozvoj obce, ale poukazuje aj na možné riziká a ohrozenia vo väzbe na existujúce stratégie a koncepcie.

Strategická časť

Rozvojové ciele budú dosahované pri rešpektovaní princípov regionálnej politiky v záujme dosiahnutia vyváženého a udržateľného rozvoja územia obce.

Strategická časť definuje stratégiu rozvoja obce, pričom zohľadňuje jeho vnútorné špecifiká a stanovuje víziu, prioritné oblasti, ako aj globálne a špecifické ciele.



Programová časť navrhuje plánované projektové zámery a súbor merateľných ukazovateľov, v niektorých podkapitolách uvádza konkrétne výstupy, výsledky a očakávaný dopad. Obsahuje v rámci jednotlivých prioritných oblastí a stanovených cieľov zoznam a popis opatrení a aktivít nevyhnutných na zabezpečenie realizácie PHSR.

Realizačná časť popisuje postupy inštitucionálneho a organizačného zabezpečenia realizácie PHSR, spôsob komunikácie a koordinácie počas implementácie dokumentu, systém monitorovania a hodnotenia, akčný plán pre vybrané aktivity s udaním vecnej a časovej realizácie a s udaním predpokladaných zdrojov financovania.

Spracovateľ dokumentu kvôli lepšej prehľadnosti spracoval údaje v kapitole 4,5 a 6 do jednotlivých tabuliek.

Finančná časť vytvára rámec pre plánované finančné alokácie na jednotlivé opatrenia a aktivity, termín ich realizácie a predpokladané zdroje financovania jednotlivých aktivít v rámci Programu hospodárskeho a sociálneho rozvoja obce.

PHSR obce je otvorený strategický dokument, ktorý bude v procese implementácie možné aktualizovať. PHSR obce bol spracovávaný v roku 2015.

Tabuľka 1. Formulár Ú1 - Harmonogram spracovania

Termín	Rok 2015				2016
	IX	X	XI	XII	I.-XII.
Prípravná fáza					
Analytická časť					
Strategická časť					
Programová časť					
Realizačná časť					
Finančná časť					
Finalizácia a schvaľovanie					



Tabuľka 2. Proces spracovania

Zapojenie aktérov regionálneho rozvoja	<ul style="list-style-type: none">- externou spoločnosťou- v spolupráci:<ul style="list-style-type: none">o s externými odborníkmio so starostom obceo so zamestnancami obce- konzultovaný:<ul style="list-style-type: none">o s poslancami OZ- možnosť pripomienkovania:<ul style="list-style-type: none">o dotknutými subjektmio verejnosťou
Zapojenie verejnosti	<ul style="list-style-type: none">- prostredníctvom online dotazníkového prieskumu na webovej stránke obce,- možnosťou konzultácií na OÚ- možnosťou konzultácií s externou spoločnosťou/ externými odborníkmi
Zohľadnenie názorov verejnosti	<ul style="list-style-type: none">- zapracovanie výstupov z dotazníkového prieskumu do pripravovaného dokumentu
Publicita	<ul style="list-style-type: none">- informácie zverejňované na webovej stránke- informácie zverejňované na úradnej tabuli- informácie poskytované na zasadnutiach komisií OZ
Financovanie spracovania	<ul style="list-style-type: none">- z rozpočtu obce

1.2 Súlad s východiskovými koncepčnými dokumentmi

V období rokov 2015–2023 si obec predsavzala implementovať strategický dokument podporujúci rozvoj územia v synergii s príslušnými už existujúcimi koncepciami, plánmi, stratégiami a programami na regionálnej, národnej a nadnárodnej úrovni. Obec má záujem takouto integráciou prispieť k rastu konkurencieschopnosti miestnej ekonomiky a k zvyšovaniu kvality života obyvateľov obce. Obec plánuje dosiahnuť stanovené globálne a špecifické ciele prostredníctvom cielených tematických intervencií do vymedzeného územia.

Východiskovým dokumentom na národnej úrovni, o ktorý sa PHSR obce opiera, je Národná stratégia regionálneho rozvoja Slovenskej republiky. Na regionálnej úrovni sú to strategické dokumenty Prešovského samosprávneho kraja a na miestnej úrovni dokumenty schválené obecným zastupiteľstvom. Dôležitú úlohu zohráva aj dokument regionálneho významu stratégia CLLD pripravený na úrovni dobrovoľného partnerstva obcí a súkromného sektora, teda na úrovni verejno-súkromného partnerstva spojeného spoločným záujmom, a to zvyšovaním výkonnosti miestnej ekonomiky regiónu so sekundárnym dopadom na vyššiu kvalitu života.



Svojím tematickým zameraním bude PHSR v nadväznosti a doplnkovosti s nasledujúcimi aktuálnymi / pripravovanými dokumentmi:

miestna úroveň:

- Stratégia CLLD
- Územný plán obce

úroveň PSK

- Program hospodárskeho a sociálneho rozvoja PSK na obdobie 20014-2020
- Územný plán PSK – I. etapa
- Program rozvoja vidieka PSK, 2015
- Stratégia destinačného marketingu cestovného ruchu PSK, Prešov, 2014
- Analytická štúdia efektívnosti pri využívaní energií v zariadeniach v zriaďovateľskej pôsobnosti PSK, 2015
- Program energetického manažmentu PSK, 2015
- Koncepcia dopravy vo verejnom záujme pre Prešovský samosprávny kraj, Územná prognóza, zadanie, návrh, 2015
- Generel dopravnej infraštruktúry, 2015
- Regionálna integrovaná územná stratégia PSK, 2015
- Koncepcia rozvoja sociálnych služieb na území PSK, 2009
- Dodatok ku Koncepcia rozvoja sociálnych služieb na území PSK, 2011
- Rozvojová stratégia PSK pre cestovný ruch, 2009
- Stratégia PSK pre podporu a rozvoj podnikania, 2009
- Koncepcia rozvoja sociálnych služieb na území PSK, 2009, dodatok sprac. 2011
- Koncepcia rozvoja informačného systému PSK, 2009
- Stratégia rozvoja a údržby ciest II. a III. triedy, 2014
- Program odpadového hospodárstva Prešovského kraja na roky 2011 – 2015, sprac. 2013
- Stratégia PSK pre mládež na roky 2015 – 2020 s výhľadom do roku 2025
- Regionálne stratégie výchovy a vzdelávania v stredných školách na území PSK, 2015

národná úroveň

- Partnerská dohoda SR 2014-2020
- Národná stratégia regionálneho rozvoja SR
- Národná stratégia trvalo udržateľného rozvoja SR
- Stratégia, zásady a priority štátnej environmentálnej politiky
- Stratégia rozvoja dopravy SR do roku 2020
- Národný program reforiem Slovenskej republiky 2013
- Koncepcia územného rozvoja Slovenska 2001 v znení KURS 2011 – Zmeny a doplnky č. 1 KURS 2001
- Program stability Slovenskej republiky na roky 2012 až 2015



- Operačné programy SR financované z Európskych štrukturálnych a investičných fondov na programové obdobie 2014 – 2020
- Programové vyhlásenie vlády SR na roky 2012 – 2016
- Národný strategický plán rozvoja vidieka pre programové obdobie 2007 – 2013
- Program rozvoja vidieka 2014-2020
- Národná stratégia ochrany biodiverzity na Slovensku
- Program odpadového hospodárstva Slovenskej republiky na roky 2011 - 2015
- Koncepcia vodohospodárskej politiky SR do roku 2015
- Národný strategický plán rybného hospodárstva SR 2007 - 2013
- Operačné programy SR na programové obdobie 2007 – 2013
- Stratégia celoživotného vzdelávania a poradenstva
- Národný program rozvoja životných podmienok osôb so zdravotným postihnutím na roky 2014-2020
- Zákon NR SR č. 539/2008 Z. z. o podpore regionálneho rozvoja
- Zákonom 336/2015 Zákon o podpore najmenej rozvinutých okresov a o zmene a doplnení niektorých zákonov z 11. novembra 2015
- Zákon o posudzovaní vplyvov na životné prostredie č. 24/2006 Z. z v znení neskorších predpisov

nadnárodná úroveň

- Stratégia Európa 2020
- Programy medziregionálnej spolupráce INTERREG - Program cezhraničnej spolupráce Poľská republika – Slovenská republika 2014-2020

Implementáciou schválených nenávratných finančných príspevkov, teda efektívnymi investíciami - realizáciou aktivít v oblastiach stanovených v súlade s cieľmi Slovenskej republiky a rešpektujúcich ciele EÚ v katastri obce, získaných v rámci výziev vyhlásených jednotlivými SO/RO, podporia prijímatelia výkonnosť miestnej ekonomiky s predpokladaným pozitívnym dopadom na vyššiu kvalitu života obyvateľov obce.

Tabuľka 3. Prehľad operačných programov a riadiacich orgánov

Operačný program	Riadiaci orgán
Ludské zdroje (EZ)	MPSVR SR
Kvalita životného prostredia (KŽP)	MŽP SR
Integrovaný ROP (IROP)	MPaRV SR
Efektívna verejná správa (EVS)	MV SR
Rozvoj vidieka	MPaRV SR
Výskum a inovácie (VaI)	MŠVVaŠ SR
Integrovaná infraštruktúra (II)	MDVRR SR
Technická pomoc (TP)	ÚV SR
Európska územná spolupráca: Program cezhraničnej spolupráce:	



Poľsko – Slovenská spolupráca ENI Maďarsko – Slovensko – Rumunsko – Ukrajina 2014 – 2020	MPaRV SR
<u>Program nadnárodnej spolupráce</u> Stratégia Európa ETC Dunaj	ÚV SR
<u>Programy medziregionálnej spolupráce</u> <u>INTERREG</u> <u>ESPO</u> <u>URBACT</u>	MH SR MDVRR SR MDVRR SR

2 Základné informácie o obci

Tabuľka 4. Základná charakteristika obce (k 31.12.2014)

Kód obce	529168
Názov okresu	Vranov nad Topľou
Názov kraja	Prešovský samosprávny kraj
Štatút obce	obec
PSČ	094 02
Telefónne smerové číslo	+421 57
Prvá písomná zmienka o obci (rok)	1334
Celková výmera územia obce [ha]	
Počet obyvateľov	
Hustota obyvateľstva na km ²	

2.1 HISTÓRIA OBCE

„Staršie pramene, najmä Vlastivedný slovník obcí na Slovensku uvádza, že prvá zmienka o obci je z roku 1334. Novšie pramene posúvajú prvú zmienku o 11 rokov skôr do roku 1323, ako to uvádza Doc. PhDr. Ferdinand Uličný DrSc. V knihe Dejiny Vranova, v kapitole Vývin historického osídlenia Vranova a okolia, pretože šľachtici z Rozhanoviec v roku 1323 darovali svojim servientom, zemanom z Geče, majetok Kajne. V súvislosti s darovaním vznikla o nej prvá správa, z ktorej vyplýva, že tunajšie sídlisko jestvovalo už pred rokom 1323.

V písomnostiach zo 14. a 15. storočia sa vyskytuje pod názvom Kanyo. Bol to maďarizovaný tvar slovenského názvu Kajňa. Od polovice 16. storočia sa vyskytuje pod názvom Tóthkanya. Slovenský názov Kajňa sa do písomnosti dostal až v 17. storočí. Rozšírenie názvu o Tóth - Slovenská si vyžadovala praktická potreba názvoslovne odlíšiť túto dedinu od Kvakoviec. Dedina Kvakovce vznikla na pôvodne kajňanskom majetku v druhej štvrtine 14. storočia podľa zákupného práva. Slovenská Kajňa bola majetkom zemanov z Geče a Komáran



do polovice 16. storočia. Od 16. storočia patrila šľachticom Bathoryovcom a opäť sa stala majetkom panstva Čičva. Báthoryovci ju čoskoro darovali špitálu vo Vranove, ktorému patrila už v roku 1585, jeho majetkom zostala aj v 17. storočí.

V 18. storočí vlastnili obce Bydeskutyovci. V tomto období neexistovalo žiadne feudálne panstvo a poddaní patrili len malým a stredným feudálom. Roku 1715 mala obec Slovenská Kajňa 17 opustených a 12 obývaných domácností, v roku 1787 mala 44 domov a 328 obyvateľov. Roku 1778 bolo v obci zemetrasenie.

Vypuknutie sedliackeho povstania v roku 1831 malo viacero príčin a predpokladov. Medzi základné patrili sociálny a ekonomický útlak roľníkov zo strany zemepánov. Bezprostrednou príčinou povstania bolo uzavretie uhorsko - poľských hraníc proti šíreniu epidémie cholery. Predovšetkým sa zakázal pohyb obyvateľstva. Toto opatrenie v čase začínajúcich letných prác znemožnilo tisícom chudobných roľníkov a bezzemkov odísť na žatevné práce a zabezpečiť si tak celoročnú obživu. Obec povstanie zastihlo len okrajovo, a to v poslednej fáze. Akcie, ktoré sa uskutočnili 7. augusta v okolí obce, Skrabského, Vranovského Dlhého, Michalka prebehli už v čase, keď do Vranova, Soli a Zámutova začali prichádzať prvé vojenské jednotky, aby povstanie potlačili.

V roku 1828 bolo v obci 55 domov a 410 obyvateľov. V rokoch 1880 - 1890 sa niektorí obyvatelia obce vysťahovali do cudziny. V spomínaných rokoch klesol počet obyvateľov z 333 na 295. Po prvých skúsenostiach sa začalo masové vysťahovalectvo, ktorého hrozivé rozmery zasiahli Zemplín a Vranovský okres. V ďalšom období vysťahovalectvo narastalo tak, ako rástli peňažné zásielky a skúsenosti vysťahovalcov.

Veľký problém v Slovenskej Kajni a v okolitých obciach robili rieky Ondava a Topľa. Táto oblasť trpela v minulosti častými záplavami. Od polovice 19. storočia sa začalo úsilie o uskutočnenie regulačných prác, ktorými sa mali spútať brehy riek a odvodniť vlhké pôdy. Pri Potiskom regulačnom družstve vznikol spolok Ondava - Topľa, ktorý začal svoju činnosť pod vedením župného inžiniera J. Tundaniča. Spolok prešiel viacerými zmenami a v roku 1882 prijal názov Hornobodrožské regulačné družstvo. Vypracovali sa viaceré plány na úpravu Ondavy a Tople vybudovaním hrádzí, kanálov a prepichov.“ (Zdroj: www.slovenskakajna.eu)



2.2 GEOGRAFICKÁ POLOHA

Obec Slovenská Kajňa je jednou zo 68 obcí (z toho dvoch so štatútom mesta) okresu Vranov nad Topľou. Nachádza sa v južnej časti Nízkych Beskyd. Územie obce leží vo východnej časti okresu na juhozápadnom brehu vodnej nádrže Veľká Domaša.

Najnižší bod územia obce sa nachádza v nadmorskej výške 130 m n.m., najvyšší vo výške 320 m n.m. Stred obce sa nachádza v nadmorskej výške okolo 142 m n.m.

Obrázok 1. Mapa Prešovského samosprávneho kraja



Katastrálne územie obce priamo susedí s katastrálnymi územiami obcí:

- a) na západe obce: Merník a Kvakovce
- b) na juhu obce: Vyšný Kazimír a Benkovce
- c) na východe obce: Malá Domaša

2.3 PRÍRODNÉ POMERY A KLÍMA

GEOMORFOLÓGIA

Z hľadiska geomorfológie patrí okres Vranov nad Topľou do viacerých geomorfologických oblastí:

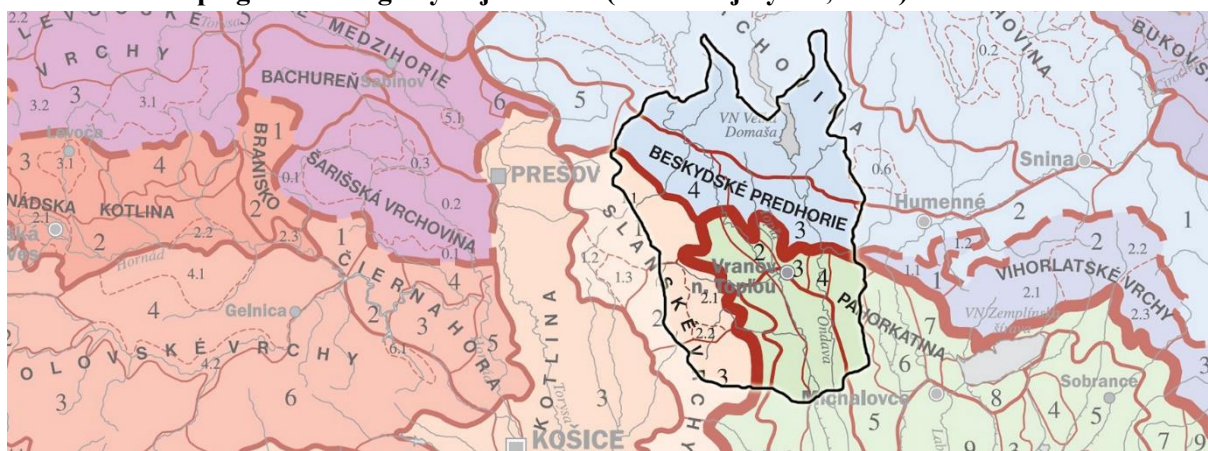
- Západná časť okresu – subprovincia Vnútorne západné Karpaty, Matransko-slanská oblasť, časť Slanské vrchy



- Juhovýchodná časť okresu – subprovincia Veľká dunajská kotlina, oblasť Východoslovenská nížina, časť Východoslovenská rovina a Východoslovenská pahorkatina
- Centrálna a severná časť okresu – subprovincia Vonkajšie východné Karpaty, oblasť Nízke Beskydy, časť Beskydské predhorie a Ondavská vrchovina

Južná časť katastrálneho územia obce Slovenská Kajňa patrí do geomorfologickej oblasti Beskydské predhorie, severná do oblasti Ondavská vrchovina.

Obrázok 2. Mapa geomorfologických jednotiek (Atlas krajiny SR, 2002)

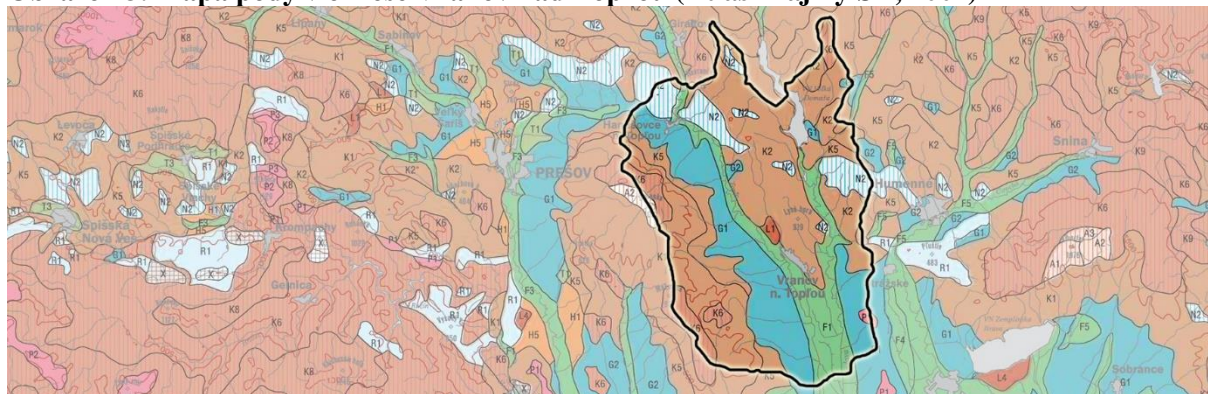


Zdroj: Atlas krajiny SR, 2002

PÔDNE POMERY

Z nasledujúcej mapy vyplýva, že v okrese Vranov nad Topľou dominujú najmä kambizeme (modálne a kultizemné nasýtené, pseudoglejové nasýtené, modálne kyslé) a pseudogleje (kultizemné a luvizemné nasýtené až kyslé). Na území okresu je zaznamenaný aj výskyt fluvizeme, pararendzinov, luvizeme a podzoly.

Obrázok 3. Mapa pôdy v okrese Vranov nad Topľou (Atlas krajiny SR, 2002)



F1 fluvizeme kultizemné

K6 kambizeme modálne kyslé



G1	<i>pseudogleje modálne, kultizemné a luvizemné nasýtené až kyslé</i>	L1	<i>luvizeme modálne, kultizemné a pseudoglejové</i>
G2	<i>pseudogleje nasýtené</i>	N2	<i>pararendziny kambizemné a kambizeme rendzinové</i>
K2	<i>kambizeme modálne a kultizemné nasýtené</i>	P1	<i>podzoly modálne</i>
K5	<i>kambizeme pseudoglejové nasýtené</i>		

Zdroj: Atlas krajiny SR, 2002

„Pôdy sú zastúpené predovšetkým kambizemami, fluvizemami a luvizemami, v menšej miere sú zastúpené pseudogleje a glejové pôdy, rankre, pararendziny, podzoly a litozeme. Pôdotvorným substrátom je v prevažnej časti záujmového územia flyš v typickom vývoji. Pre tieto pôdy je typická slabo vyvinutá a málo vode odolná štruktúra, vysoká pôdna acidita, vysoká náchylnosť na devastáciu, náchylnosť na nadmernú kompakciu, znížená aerácia (prevzdušnenie) a vysoká náchylnosť na eróziu.“ (Zdroj: Územný plán obce Slovenská Kajňa)

VODSTVO

Povrchové vody

K najväčším a najvýznamnejším vodným tokom Vranovského okresu patria rieky Topľa a Ondava. Rieka Topľa pramení v pohorí Čergov, pod vrchom Minčolom, vzdialeným približne 2 km od obce Livovská Huta, s dĺžkou takmer 130 km. Topľa je jedným z pravostranných prítokov Ondavy.

Najväčšou riekou okresu je rieka Ondava, ktorá odvodňuje prostredníctvom svojich prítokoch 5 okresov (Vranov nad Topľou, Bardejov, Medzilaborce, Svidník a Stropkov). Rieka pramení v nadmorskej výške 550 m n.m. v Ondavskej vrchovine. Svojou dĺžkou 146 km je ôsmou najdlhšou riekou na Slovensku. Rieka Ondava spoločne s riekou Latorica vytvárajú pri obci Zemplín vodný tok - riekou Bodrog.

Na vodnom toku Ondava sa taktiež nachádza vodná nádrž Veľká Domaša. Jej severná časť patrí do okresu Stropkov, južná do okresu Vranov nad Topľou. Vodná plocha sa rozprestiera na viac než 14,22 km², pričom slúži najmä ako zásobáreň úžitkovej vody, ale aj na rekreáciu.

Obcou preteká vodný tok Ondava, Kvakovský potok a Kajniansky potok, ale aj ďalšie bezmenné potoky.

KLIMATICKÉ POMERY

Územie okresu Vranov nad Topľou patrí do viacerých klimatických okrskov (teplého, mierne teplého a mierne chladného). V rámci okresu prevládajú teplé okrsky. Vyššie polohy v Slanských vrchoch radíme do mierne chladného klimatického okrsku.

T7- teplý, mierne vlhký, s chladnou zimou

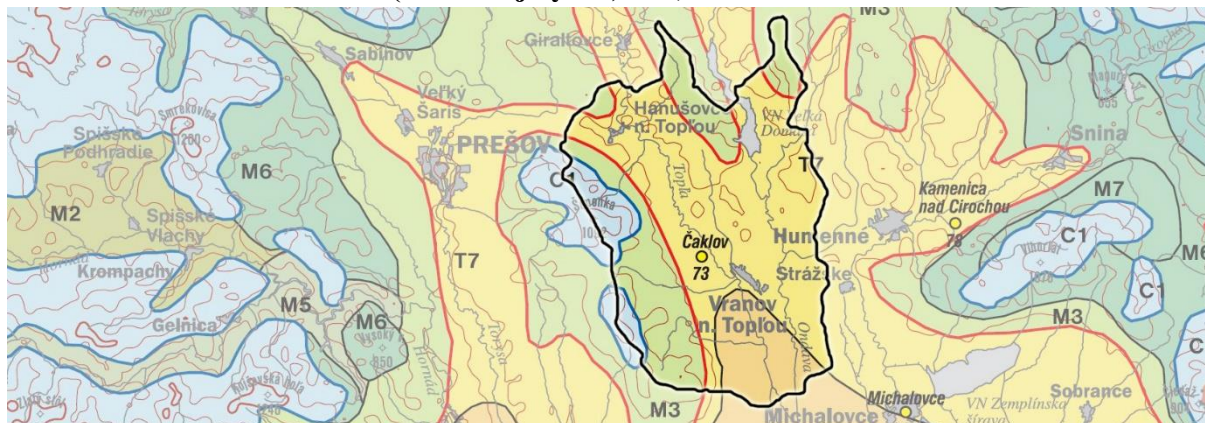
T5- teplý, mierne suchý, s chladnou zimou

M3- mierne teplý, mierne vlhký, pohorkatinový až vrchovinový (okolo 500 m n.m.)



C1- mierne chladný

Obrázok 4. Klimatické oblasti (Atlas krajiny SR,2002)



Zdroj: Atlas krajiny SR, 2002

Obec sa nachádza v dvoch okrskoch, a to v okrsku T7 – teplý, mierne vlhký a v okrsku M3 - mierne teplý.

Ochrana prírody

V okrese Vranov nad Topľou sa nachádzajú maloplošné chránené územia - chránené areály, národné prírodné rezervácie, prírodné rezervácie, prírodné pamiatky, ale aj chránené vtáčie územie Slanské vrchy.

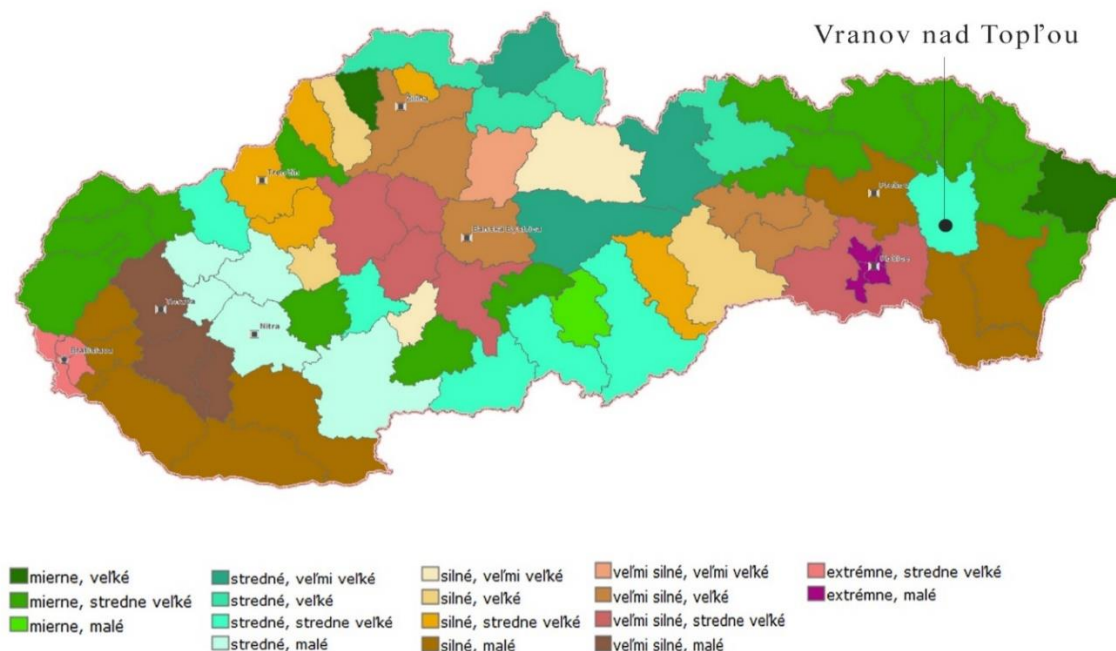
V blízkosti obce ani v jej katastri sa nenachádza žiadne z vyššie spomínaných území. V rámci prvkov územného systému ekologickej stability na miestnej úrovni boli určené miestne koridory.

Mieste biokoridory:

1. Miestny biokoridor Kvakovský potok
2. Miestny biokoridor Kajniansky potok



Obrázok 5. Kvalita životného prostredia - zaťaženie okresov stresovými faktormi



2.4 KRAJINNÁ ŠTRUKTÚRA

Katastrálne územie obce sa celkovo rozprestiera na 672,80 hektároch. Najväčšiu plochu zaberajú nepoľnohospodárske pozemky, ktoré tvoria 348,11 hektára, čo je 51,73% z celkovej rozlohy katastra obce, pričom sú prevažne zastúpené lesnými pozemkami - 250,13 hektárov, čo je 37,17% z celkovej rozlohy a 71,91% celkovej rozlohy nepoľnohospodárskej pôdy. Druhú najväčšiu rozlohu nepoľnohospodárskej pôdy zaberajú vodné plochy s celkovou rozlohou 33,42 hektárov.

Poľnohospodárska pôda sa rozprestiera celkovo na 324,68 hektára, čo je 48,24%. Najväčšiu časť zaberajú trvalé trávnaté porasty – 169,43 hektárov, čo tvorí 25,21% z celkovej výmery obce a orná pôda zaberá 138,41 hektárov, čo je cca 20,60%.

Tabuľka 5. Výmera územia obce v hektároch

Celková výmera územia obce	spolu	672,80
Poľnohospodárska pôda	spolu	324,68
	orná pôda	138,41
	záhrada	15,78
	ovocný sad	1,06
	trvalý trávny porast	169,43
Nepoľnohospodárska pôda	spolu	348,11
	lesný pozemok	250,13
	vodná plocha	33,42
	zastavaná plocha a nádvorie	31,85
	ostatná plocha	32,71

Zdroj: ŠÚ SR, 2015



3 Analytická časť

3.1 ANALÝZA VNÚTORNÉHO PROSTREDIA

Časť Analýza vnútorného prostredia popisuje a hodnotí územie obce a jej miestne, z pohľadu jednotlivých riešených oblastí, rozvoj podporujúce zdroje.

Výstupy, ktorými sú SWOT analýza prioritných oblastí a najmä identifikácia potrieb, identifikácia možností a príležitostí, tvoria podklad pre ostatné časti strategického dokumentu. V koherencii tvoria výstupy internej a externej analýzy východisko pre správne nastavenie a umiestnenie tematických a územných investícií, teda aj správne nastavenie rozvojovej stratégie pre obec slovenská Kajňa.

3.1.1 DEMOGRAFIA

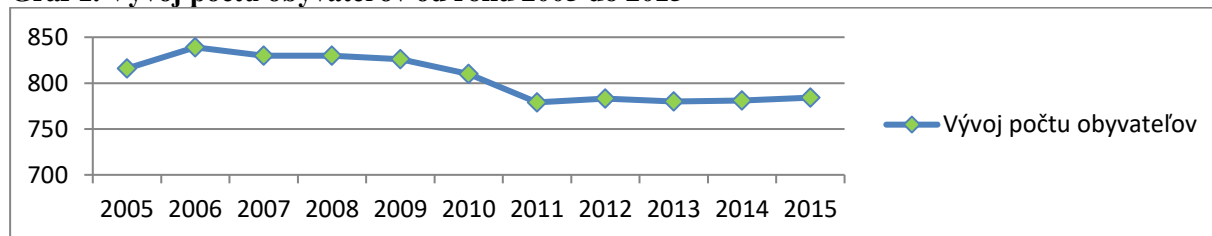
Vývoj počtu trvalo bývajúceho obyvateľstva

Tabuľka 6. Vývoj počtu obyvateľov podľa pohlavia

Rok	Muži	Ženy	Spolu
2005	386	430	816
2006	395	444	839
2007	395	435	830
2008	390	440	830
2009	391	435	826
2010	384	426	810
2011	373	406	779
2012	375	408	783
2013	374	406	780
2014	378	403	781
2015	378	406	784

Zdroj: ŠÚ SR údaje k 31.12

Graf 1. Vývoj počtu obyvateľov od roku 2005 do 2015



Zdroj: ŠÚ SR údaje k 31.12

Vývoj počtu obyvateľov v obci mal v sledovanom období 2005 – 2015 kolísavý trend. Najväčší celkový prírastok bol zaznamenaný v roku 2006, naopak najvyšší úbytok v roku 2010.

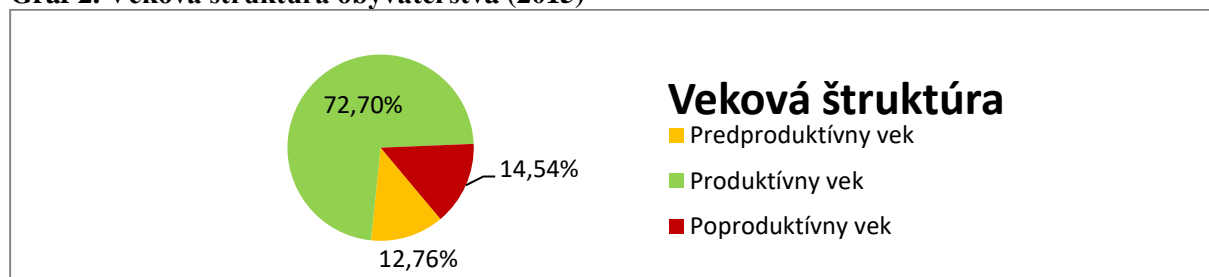


Tabuľka 7. Pohyb obyvateľstva (2005-2015)

Ukazovateľ	Počet v rokoch										
	2005	2006	2007	2008	2009	2010	2011	2012	2013	2014	2015
Natalita	8	6	8	5	10	3	8	1	6	5	6
Mortalita	6	5	5	6	9	8	12	6	5	8	11
Prist'ahovan	7	30	6	14	8	4	4	19	9	25	14
Vyst'ahovan	8	8	18	13	13	15	11	10	13	21	6
Celkový prírastok	1	23	-9	0	-4	-16	-11	4	-3	1	3

Zdroj: ŠÚ SR

Graf 2. Veková štruktúra obyvateľstva (2015)



Ukazovateľ	Počet	%
Predproduktívny vek (14 a menej rokov)	100	12,76
Produktívny vek (15-64 rokov)	570	72,70
Poproduktívny vek (65 rokov a viac)	114	14,54
Spolu	784	100,00

Zdroj: ŠÚ SR, 2015

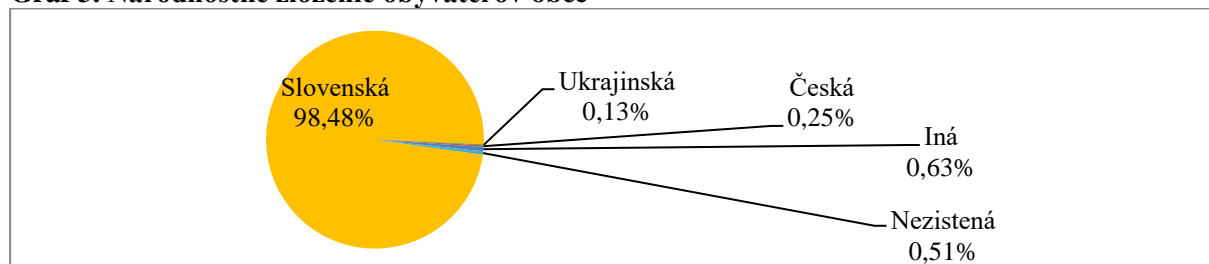
Najväčšou skupinou obyvateľov, tvoriacou až 72,70% z obyvateľov obce Slovenská Kajňa, je skupina obyvateľov v produktívnom veku (vo veku 15 - 64 rokov).

Tabuľka 8. Veková štruktúra obyvateľstva v %

Ukazovateľ	Obec	Okres Vranov nad Topľou	Prešovský kraj	Slovenská republika
Predproduktívny vek	12,76	19,27	17,87	15,33
Produktívny vek	72,70	69,00	69,60	70,22
Poproduktívny vek	14,54	11,73	12,53	14,45

Zdroj: ŠÚ SR, ku 31.12.2015

Graf 3. Národnostné zloženie obyvateľov obce





Zdroj: ŠÚ SR SODB 2011

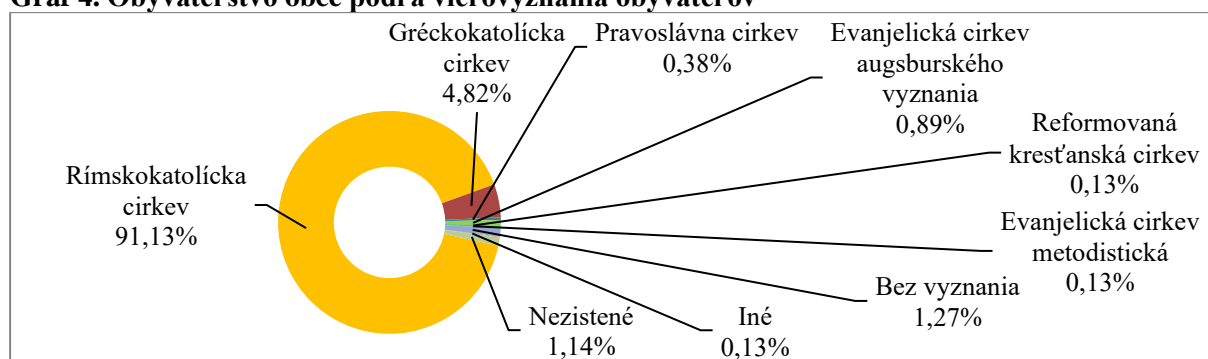
Prevažná časť obyvateľov obce sa ku sčítaniu obyvateľov domov a bytov v roku 2011 hlásila k slovenskej národnosti. Malý počet obyvateľov sa hlásil aj k iným národnostiam, a to k: ukrajinskej, českej, a iným národnostiam. U 4 obyvateľov obce sa nepodarilo národnosť zistiť.

Tabuľka 9. Národnostné zloženie obyvateľov obce

Národnosť	SODB 2011	
	počet obyv.	%
Slovenská	777	98,48
Ukrajinská	1	0,13
Česká	2	0,25
Iná	5	0,63
Nezistená	4	0,51
Spolu	789	100,00

Zdroj: ŠÚ SR SODB 2011

Graf 4. Obyvateľstvo obce podľa vierovyznania obyvateľov

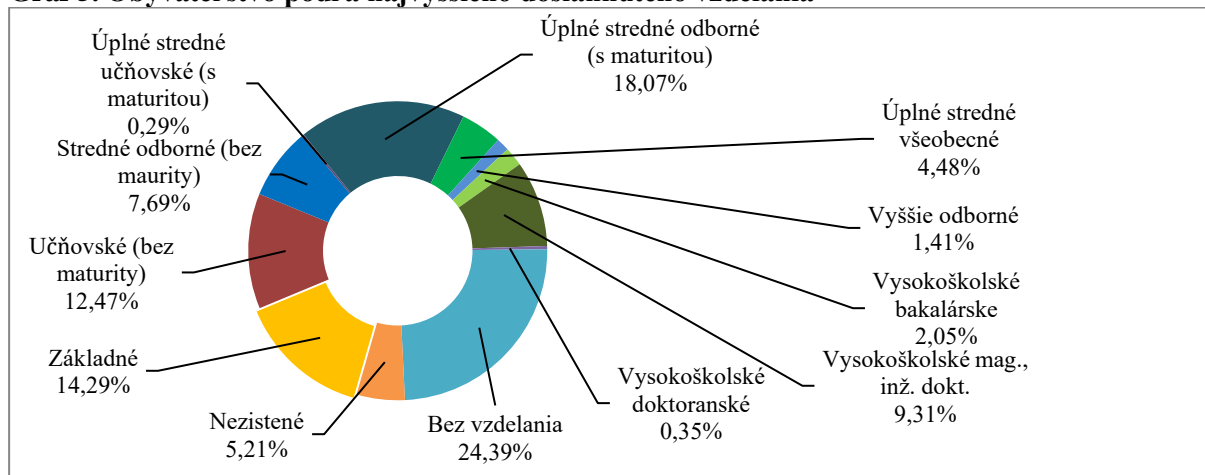


Náboženské vyznanie	SODB 2011	
	Počet obyv.	%
Rímskokatolícka cirkev	719	91,13
Gréckokatolícka cirkev	38	4,82
Pravoslávna cirkev	3	0,38
Evanjelická cirkev augsburského vyznania	7	0,89
Reformovaná kresťanská cirkev	1	0,13
Evanjelická cirkev metodistická	1	0,13
Bez vyznania	10	1,27
Iné	1	0,13
Nezistené	9	1,14
Spolu	789	100,00

Zdroj: ŠÚ SR SODB 2011



Graf 5. Obyvateľstvo podľa najvyššieho dosiahnutého vzdelania



Tabuľka 10. Obyvateľstvo podľa najvyššieho dosiahnutého vzdelania

Obyvateľstvo obce podľa najvyššieho dosiahnutého vzdelania				
		muži	ženy	Spolu
Základné		46	82	128
Učňovské (bez maturity)		77	43	120
Stredné odborné (bez maturity)		34	34	68
Úplné stredné učňovské (s maturitou)		23	14	37
Úplné stredné odborné (s maturitou)		80	93	173
Úplné stredné všeobecné		13	31	44
Vyššie odborné vzdelanie		6	8	14
Vysokoškolské bakalárske		5	10	15
Vysokoškolské magisterské, inžinierske, doktorské		27	28	55
Vysokoškolské doktorandské		3	1	4
Vysokoškolské spolu		35	39	74
Študijný odbor	prírodné vedy	1	2	3
	technické vedy a náuky I (baníctvo, hutníctvo, strojárstvo, informatika a VT, elektrotech., tech. chémia, potravinárstvo)	11	1	12
	technické vedy a náuky II (textilná v.,sprac.kože,dreva, plastov, v.hud. nástrojov, archit., staveb. ,dopr.,pošty, telekom., automatiz., špec. odb.)	2	0	2
	poľnohospodársko-lesnícke a veterinárne vedy a náuky	1	3	4
	zdravotníctvo	0	4	4
	spoločenské vedy, náuky a služby I (filozof.,ekon.,polit. a práv. vedy, ekonomika a manaž., obchod a služby, SŠ- OA, HA, praktická š.,učeb.odb.)	8	13	21
	spoločenské vedy, náuky a služby II (histor.,filolog.,pedag. a psych.vedy, publicistika a informácie, telových., učiteľstvo, SŠ - gym.)	8	14	22
	vedy a náuky o kultúre a umení	1	1	2
	vojenské a bezpečnostné vedy a náuky	3	1	4
Bez školského vzdelania		52	58	110
Nezistené		10	11	21
Spolu		376	413	789

Zdroj: ŠÚ SR SODB 2011



3.1.2 BÝVANIE

Tabuľka 11. Byty podľa typu budovy

SODB 2011	Byty v bytových budovách	Byty v budovách s jedným bytom	Byty v budovách s dvoma bytmi	Byty v budovách s tromi alebo viac bytmi
<i>Byty (Spolu)</i>	216	185	10	21
<i>Obývané byty</i>	198	169	10	19
<i>Neobývané</i>	18	16	0	2
<i>Nezistené</i>	0	0	0	0

Zdroj: SODB 2011

Zo sčítania obyvateľov domov a bytov, ktoré prebehlo v roku 2011 vyplýva, že v obci sa nachádzajú prevažne rodinné domy – byty v budovách s jedným bytom. Spolu ich bolo v obci 185, z toho 169 obývaných a 16 neobývaných. V obci sa nachádzajú bytové domy (budovy s dvoma bytmi – spolu 10 a byty s tromi a viacerými bytmi - 21.

3.1.3 TRH PRÁCE A NEZAMESTNANOSŤ

Miera evidovanej nezamestnanosti v Prešovskom samosprávnom kraji bola k 31.12.2014 17,45%. V okrese Vranov nad Topľou je už od roku 2011 miera evidovanej nezamestnanosti nad 20%. V roku 2014 bola miera evidovanej nezamestnanosti na úrovni 21,25%, čo radí okres k okresom s najvyššou mierou evidovanej nezamestnanosti na Slovensku. Aj to bol jeden z dôvodov, prečo bol okres Vranov nad Topľou v súlade so Zákonom 336/2015, Zákon o podpore najmenej rozvinutých okresov a o zmene a doplnení niektorých zákonov z 11. novembra 2015 zaradený do zoznamu najmenej rozvinutých okresov.

Z vývoja počtu evidovaných nezamestnaných vyplýva, že v celom regióne má nezamestnanosť kolísavý, len veľmi pomaly klesajúci trend. Je to spôsobené poklesom dopytu po pracovných silách v dôsledku nepriaznivej ekonomickej situácie hospodárskej základne a znižovania počtu voľných pracovných miest.

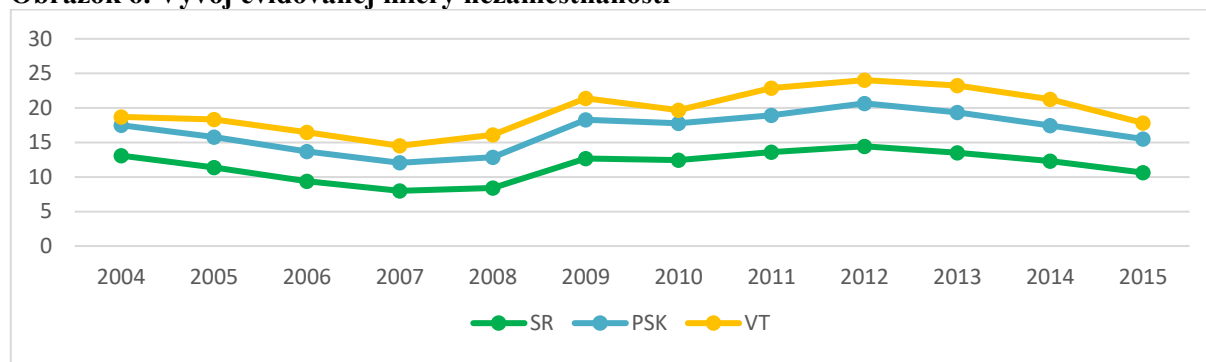
Tabuľka 12. Vývoj evidovanej miery nezamestnanosti (v %)

Vývoj evidovanej miery nezamestnanosti (SR, PSK, Okres Vranov nad Topľou)												
	2004	2005	2006	2007	2008	2009	2010	2011	2012	2013	2014	2015
SR	13,07	11,36	9,40	7,99	8,39	12,66	12,46	13,59	14,44	13,50	12,29	10,63
PSK	17,50	15,77	13,68	12,05	12,86	18,29	17,75	18,95	20,66	19,35	17,45	15,50
VT	18,69	18,34	16,49	14,51	16,12	21,37	19,68	22,89	24,02	23,25	21,25	17,80

Zdroj: ŠÚ SR



Obrázok 6. Vývoj evidovanej miery nezamestnanosti



Zdroj: ŠÚ SR

Tabuľka 13. Uchádzači o zamestnanie podľa veku v okrese Vranov nad Topľou

Uchádzači o zamestnanie podľa veku v okrese - roku 2015					
Vek uchádzačov	15-24	25-34	35-49	50 a viac	Spolu
Počet	1675	2292	3012	1868	8847
%	18,93	25,91	34,05	21,11	100,00

Zdroj: ŠÚ SR

V okrese bolo ku koncu roka 2015 evidovaných celkovo 8 847 uchádzačov o zamestnanie. Najpočetnejšou skupinou uchádzačov o zamestnanie boli uchádzači vo veku od 35 do 49 rokov, celkovo 34,05%.

Tabuľka 14. Znevýhodnený uchádzači o zamestnanie v okrese Vranov nad Topľou

Znevýhodnený uchádzači o zamestnanie v okrese - rok 2015				
	So zdravotným postihnutím	Absolventi	Mladiství	Dlhodobo nezamestnaní
Počet	395	460	173	5500

Zdroj: ŠÚ SR

Najproblematickejšie uplatnenie na trhu práce majú dlhodobo nezamestnaní uchádzači o zamestnanie. Za dlhodobo nezamestnaného človeka sa považuje osoba, ktorá je registrovaná v evidencii uchádzačov o zamestnanie dlhšie ako 12 po sebe nasledujúcich mesiacov. V okrese tvorilo ku koncu roka 2015 túto skupinu celkovo 5 500 uchádzačov, čo tvorilo viac než 62 % z celkového počtu uchádzačov o zamestnanie.

Tabuľka 15. Evidovaní uchádzači o zamestnanie v obci

Evidovaní uchádzači o zamestnanie	Obec											
	2004	2005	2006	2007	2008	2009	2010	2011	2012	2013	2014	2015
Spolu	42	45	49	39	39	68	68	69	73	68	61	52
Muži	20	23	24	17	23	38	33	33	34	28	30	20
Ženy	22	22	25	22	16	30	35	36	39	40	31	20

Zdroj: ŠÚ SR



Tabuľka 16. Trvalo bývajúce obyvateľstvo v obci podľa ekonomickej aktivity

Trvalo bývajúce obyvateľstvo podľa ekonomickej aktivity													
Pracujúci (okrem dôchodcov)	Pracujúci dôchodcovia	Osoby na materskej dovolenke	Osoby na rodičovskej dovolenke	Nezamestnaní	Študenti stredných škôl	Študenti vysokých škôl	Osoby v domácnosti	Dôchodcovia	Príjemcovia kapitálových príjmov	Deti do 16 rokov	Iná	Nezistená	Z toho ekonomicky aktívni
308	4	0	18	59	46	21	5	188	0	112	5	23	371

Zdroj: ŠÚ SR SODB 2011

Tabuľka 17. Ekonomicky aktívne obyvateľstvo odvetvia ekonomickej činnosti rok 2011

Odvetvie ekonomickej činnosti	Muži	Ženy	Spolu	Odvetvie ekonomickej činnosti	Muži	Ženy	Spolu
Pestovanie plodín a chov zvierat, poľovníctvo a služby s tým súvisiace	12	9	21	Maloobchod okrem motorových vozidiel a motocyklov	9	16	25
Lesníctvo a ťažba dreva	2	4	6	Pozemná doprava a doprava potrubím	12	6	18
Dobývanie kovových rúd	1	0	1	Skladové a pomocné činnosti v doprave	2	2	4
Výroba potravín	0	4	4	Poštové služby a služby kuriérov	0	2	2
Výroba textilu	1	1	2	Ubytovanie	0	1	1
Výroba odevov	1	5	6	Činnosti reštaurácií a pohostinstiev	4	5	9
Výroba kože a kožených výrobkov	2	0	2	Telekomunikácie	0	1	1
Spracovanie dreva a výroba výrobkov z dreva a korku okrem nábytku; výroba predmetov zo slamy a prúteného materiálu	2	1	3	Počítačové programovanie, poradenstvo a súvisiace služby	1	2	3
Výroba papiera a papierových výrobkov	1	0	1	Informačné služby	1	0	1
Výroba chemikálií a chemických produktov	1	2	3	Finančné služby, okrem poistenia a dôchodkového zabezpečenia	2	1	3
Výroba základných farmaceutických výrobkov a farmaceutických prípravkov	0	1	1	Pomocné činnosti finančných služieb a poistenia	0	2	2
Výroba výrobkov z gumy a plastu	5	4	9	Činnosti v oblasti nehnuteľností	1	1	2
Výroba ostatných nekovových minerálnych výrobkov	5	0	5	Právne a účtovnícke činnosti	0	1	1
Výroba a spracovanie kovov	1	0	1	Architektonické a inžinierske činnosti; technické testovanie a analýzy	1	1	2
Výroba kovových konštrukcií okrem strojov a zariadení	8	1	9	Vedecký výskum a vývoj	1	0	1
Výroba počítačových, elektronických a optických výrobkov	2	3	5	Sprostredkovanie práce	1	3	4
Výroba strojov a zariadení i. n.	1	2	3	Činnosti cestovných agentúr, rezervačné služby cestovných kancelárií a súvisiace činnosti	0	1	1
Výroba motorových vozidiel, návesov a prívesov	2	1	3	Bezpečnostné a pátracie služby	1	1	2
Výroba ostatných dopravných prostriedkov	0	1	1	Verejná správa a obrana; povinné sociálne zabezpečenie	17	14	31
Výroba nábytku	2	0	2	Vzdelávanie	15	18	33
Iná výroba	1	1	2	Zdravotníctvo	5	15	20
Oprava a inštalácia strojov a prístrojov	4	0	4	Starostlivosť v pobytových zariadeniach (rezidenčná starostlivosť)	2	0	2
Dodávka elektriny, plynu, pary a studeného vzduchu	6	0	6	Sociálna práca bez ubytovania	0	4	4
Zber, úprava a dodávka vody	7	1	8	Tvorivé, umelecké a zábavné činnosti	0	1	1
Zber, spracúvanie a likvidácia odpadov; recyklácia materiálov	1	0	1	Činnosti herní a stávkových kancelárií	0	1	1
Výstavba budov	10	0	10	Športové, zábavné a rekreačné činnosti	1	0	1

**Program hospodárskeho a sociálneho rozvoja obce Slovenská Kajňa
na obdobie 2015 - 2023**



Inžinierske stavby	4	2	6	Činnosti členských organizácií	3	0	3
Špecializované stavebné práce	21	3	24	Oprava počítačov, osobných potrieb a potrieb pre domácnosti	2	0	2
Veľkoobchod a maloobchod a oprava motorových vozidiel a motocyklov	3	1	4	Ostatné osobné služby	1	2	3
Veľkoobchod, okrem motorových vozidiel a motocyklov	7	4	11	Nezistené	14	10	24
Spolu					209	162	371
Z toho dochádza do zamestnania							297

Zdroj: SODB 2011



3.1.4 OBČIANSKA A TECHNICKÁ VYBAVENOSŤ

3.1.4.1 Občianska vybavenosť

3.1.4.1.1 Vzdelávanie

Materské a základné školstvo

V obci sa nenachádza materská ani základná škola. Predškola a žiaci z obce navštevujú školy v okolitých obciach, prípadne dochádzajú za vzdelaním do okresného mesta.

Materské a základné školstvo

Primárne vzdelávanie zabezpečuje základná škola, ktorá nemá právnu subjektivitu. Škola je plnoorganizovaná, vzdelávanie prebieha na prvom a druhom stupni. Škola mala v školskom roku 2015/2016 celkovo 171 študentov v jedenástich triedach, z toho 2 sú špeciálne. Chod školy zabezpečuje 17 pedagógov, 1 vychovávateľ a 1 asistent učiteľa.

Stredné školy

Stredoškolské vzdelávacie inštitúcie v obci nie sú zriadené. Najbližšie stredné školy sa nachádzajú v okresnom meste Vranov nad Topľou.

3.1.4.1.2 Zdravotníctvo

V obci sa nachádza ambulancia praktického lekára a stomatológa. Za ďalšou primárnou (všeobecnou, preventívnou, diagnosticko – liečebnou) sekundárnou (špecializovanou diagnosticko – liečebnou) a terciárnou (následná starostlivosť u chorých s ukončeným liečebným plánom) zdravotnou starostlivosťou dochádzajú občania obce do okresného mesta Vranov nad Topľou.

3.1.4.1.3 Sociálne služby

V obci Slovenská Kajňa okrem denného stacionáru nepôsobia žiadne iné organizácie, ktoré by poskytovali obyvateľom obce sociálne služby. V dennom stacionári sú poskytované sociálne služby (neverejným poskytovateľom).

3.1.4.1.4 Kultúrne inštitúcie a kultúrne pamiatky

Národné kultúrne pamiatky

Jedinou národnou kultúrnou pamiatkou, nachádzajúcou sa v obci je mohyla, ktorá bola vyhlásená za NKP v roku 1975 s číslom ÚZPF – 2002/1. Pamiatka bola vytvorená v praveku.

Kultúrne zariadenia:

V obci sa taktiež nachádza rímskokatolícky kostol.



Obyvatelia obce môžu využívať obecnú knižnicu a na kultúrne akcie kultúrny dom.

V obci sú taktiež každoročne organizované kultúrne podujatia ako napríklad: Mikuláš, Úcta k starším, Deň matiek, a iné.

3.1.4.1.5 Šport, športové zariadenia

Športovo aktívni obyvatelia obce majú možnosť športové aktivity realizovať vo viacerých druhoch športových zariadení.

Športové zariadenia v obci:

- ihrisko pre deti
- futbalové ihrisko
- multifunkčné ihrisko

Vodná nádrž je predurčená na realizáciu vodných športov, akými sú napríklad jachting, plavba na kajaku a iné.

3.1.4.1.6 Cestovný ruch a rekreácia

Perspektívou pre rozvoj cestovného ruchu v obci Slovenská Kajňa sa javí podpora aktivít v oblasti CR na vodnej nádrži Veľká a Malá Domaša, a to v súlade so zákonom 336/2015 Zákon o podpore najmenej rozvinutých okresov a o zmene a doplnení niektorých zákonov z 11. novembra 2015).

Vodná nádrž Malá Domaša je malá vyrovnávací nádrž Veľkej Domaše v Ondavskej vrchovine v doline Ondavy, ležiaca medzi obcami slovenská Kajňa a Malá Domaša, Plocha nádrže je približne 39 ha, dĺžka 1,0 km, maximálna šírka 0,25 km. Bola vybudovaná v 60 – tých rokoch z dôvodu regulácie rieky Ondava.

V súčasnosti rekreanti a návštevníci Domaše môžu realizovať rôzne voľnočasové a oddychové aktivity, a zúčastniť sa viacerých kultúrnych podujatí.

Samosprávy obcí Slovenská Kajňa a Malá Domaša plánujú v budúcnosti zatriktívniť pobyt na Domaši zriadením vodného vleku premávajúceho medzi oboma obcami.



3.1.4.2 Technická infraštruktúra

3.1.4.2.1 Cestná sieť a dopravné systémy

Cestná sieť

Katastrálnym územím obce prechádza cesta prvej triedy I/15 ktorá prepája okresné mestá Vranov nad Topľou a Stropkov a cesta III. triedy, ktoré sú v správe SUC PSK cesta III. triedy č. 3633 – smerujúca z obce Slovenská Kajňa do centra obce Kvakovce s dĺžkou v katastri obce cca 2,2km.

Správu a údržbu miestnych komunikácií o celkovej dĺžke približne 4 km zabezpečuje obec.

Cyklodoprava

V katastrálnom území obce sa nachádza viacero cykloturistických trás, ktoré využívajú primárne turisti.

Cestná doprava

Autobusová doprava:

Obyvatelia obce majú cestnú osobnú dopravu v rámci okresu a kraja zabezpečenú priebežnými linkami SAD Humenné. Dopravné spojenie v rámci kraja je zabezpečené aj inými prepravnými spoločnosťami.

Železničná doprava

Obcou neprechádza železničná trať, najbližšia železničná stanica sa nachádza v okresnom meste Vranov nad Topľou.

3.1.4.2.2 Vodné hospodárstvo

Zásobovanie pitnou vodou

V obci nie je vybudovaný verejný vodovod, obyvatelia obce využívajú ako primárny zdroj obecný vodovod, na ktorý je napojených približne 90% domácností v obci.

Doplňkovo využívajú obyvatelia aj vlastné studne (takmer 80% domácností), slúžiace ako zdroj technickej vody.

Odpadové vody

Obec má vybudovanú kanalizačnú sieť len čiastočne, v súčasnosti je napojených cca 80% domácností. V obci katastrálnom území obce je vybudovaná čistička odpadových vôd ktoré má kapacitu 2500 obyvateľov.



3.1.4.2.3 Energetické hospodárstvo

Zásobovanie plynom

Obyvatelia obce sú zásobovaní zemným plynom prostredníctvom miestnej strednotlakej siete – STL. Zemný plyn je v obci hlavným zdrojom tepla využívaného na vykurovanie, ohrev vody a varenie. Plynovod bol v obci vybudovaný v roku 1991. Doplnkovo sú využívanej aj iné zdroje energie na výrobu tepla.

Zásobovanie elektrickou energiou

Zastavené územie obce je zásobované elektrickou energiou prostredníctvom siete NN, ktorá je tvorená prevažne vzdušným vedením (drevenými a betónovými stĺpmi). Svetelné body sa nachádzajú kombinovane na stĺpoch NN a stĺpoch verejného osvetlenia.

3.1.4.2.4 Telekomunikácie

Telefónne rozvody

Obec je súčasťou RTC Východ. Telekomunikačné rozvody sú v rámci územia obce vedené kombinovane nadzemne (vzdušné vedenie) a káblom uloženým pod zemou.

Mobilné siete

Pokrytie službami mobilných operátorov v obci je dostatočné. Obyvatelia môžu využívať služby všetkých operátorov pôsobiacich na území Slovensku.

Internetové pripojenie

Obyvatelia obce využívajú prevažne pripojenie prostredníctvom pevného internetu (ADSL). Doplnkovo sú využívané aj iné formy internetového pripojenia (mobilný internet, a mikrovlnný internet).

Obecný rozhlas

Obec má zriadený obecný rozhlas. Rozvody sú kombinovane na stĺpoch osvetlenia alebo NN. Ústredňa sa nachádza v priestoroch obecného úradu.

3.1.4.2.5 Odpadové hospodárstvo

V obci je riešený zber komunálneho odpadu prostredníctvom zberných nádob a kontajnerov. Vývoz komunálneho a separovaného odpadu (papier, sklo, plasty a iné) z domácností je zabezpečený v pravidelných intervaloch spoločnosťou FÚRA, s.r.o.



3.1.4.3 Štandardy minimálnej vybavenosti obce

Tabuľka 18. Vybavenosť obce

Výber ukazovateľov	Odporúčaná vybavenosť	Stav v obci
Školstvo		
Materská škola	•	Nie
Telovýchova a šport		
Ihrisko pre deti	•	Áno
Ihrisko pre mládež a dospelých	•	Áno
Ihrisko maloplošné (menej ako 2000m ² plochy)	•	Áno
Cestovný ruch – verejné ubytovanie		
Horské apartmány	o	Nie
Zdravotníctvo a sociálne služby		
Ambulancie	o	Nie
Maloobchod		
Potraviny, zmiešaný tovar	•	Áno
Kultúra		
Knižnica (obecná, regionálna, krajská)	o	Nie
Výstavné priestory (výstavné areáli a siene)	•	Nie
Kultúrne – osvetové zariadenia, klubovne	•	Áno
Kostoly, modlitebne, synagógy, meditačné priestory	o	Áno
Cintoríny, domy smútku, urnové háje, krematóriá	•	Áno
Zeleň		
Parky a iné typy verejnej parkovej zelene	o	Áno
Zeleň v obytných územiach	o	Áno
Zeleň pri občianskej vybavenosti	•	Áno
Ostatná zeleň (cintoríny, kempy, zeleň peších zón, ...)	•	Áno
Zeleň pri výrobných a priemyselných areáloch	•	Nie
Prírodná zeleň (lesy)	•	Áno
Služby		
Služby pre obyvateľov (murár, elektrikár, a iné)	•	Áno

• odporúčaná vybavenosť

o alternatívne doplnenie vybavenosti



3.2 ZHODNOTENIE SÚČASNÉHO STAVU ÚZEMIA - SWOT ANALÝZA

Metóda SWOT analýzy je jedným z dôležitých nástrojov strategického plánovania, popisujúca podmienky ovplyvňujúce rozvoj územia. Metóda hodnotí, resp. monitoruje obec z pohľadu jej kľúčových interných silných a slabých stránok, ale aj z pohľadu možných kľúčových externých príležitostí a ohrození. Uvedená SWOT analýza obce v rámci jednotlivých častí prioritizuje položky podieľajúce sa na vygenerovaní rozvojovej stratégie. Je východiskom pre nastavenie efektívnej stratégie obce a hodnotí možnosti rozvoja obce z pohľadu troch oblastí:

- 1) Strategické nasmerovanie v rámci Prioritnej oblasti Hospodárstvo zhodnocuje potenciál ovplyvňujúci vytváranie pracovných príležitostí a tvorbu pracovných miest.
- 2) Strategické nasmerovanie v rámci Prioritnej oblasti Sociálnej sa snaží zabezpečiť podmienky pre vznik a ponuku moderných a inovatívnych služieb a podmienky podporujúce vytváranie pracovných príležitostí a tvorbu pracovných miest súvisiacich s ponukou služieb.
- 3) Strategické nasmerovanie v rámci Prioritnej oblasti Životné prostredie zhodnocuje potenciál ovplyvňujúci vytváranie pracovných príležitostí a tvorbu pracovných miest v súvislosti s ochranou a zvyšovaním kvality ekosystémových služieb.

PRIORITNÁ OBLASŤ HOSPODÁRSTVO

Silné stránky	Slabé stránky
<ul style="list-style-type: none">– atraktívne prostredie v Beskydskom predhorí a Ondavskej vrchovine– dostupný prírodný a kultúrny potenciál– potenciál pre budovanie cyklotrás– zachovaný vidiecky ráz územia– potenciál pre rozvoj aktívneho vidieckeho CR a agroturizmu– potenciál vodnej nádrže Malá Domaša– potenciál pre zakladanie mikro a malých podnikov v oblasti cestovného ruchu– potenciál pre budovanie infraštruktúry súvisiacej s voľnočasovými aktivitami	<ul style="list-style-type: none">– nedostatočne využívané endogénne zdroje– z pohľadu existujúcej cykloturistickej infraštruktúry, doplnkovej infraštruktúry a doplnkových služieb - málo atraktívne prostredie– nízka dostupnosť inovatívnych služieb v oblasti vidieckeho cestovného ruchu, agroturizmu– nízka motivácia subjektov cestovného ruchu k inováciám– nedostatok pracovných príležitostí– v súčasnosti nízka motivácia k zakladaniu a prevádzkovaní mikro a malých podnikov– nízka diverzifikácia v ekonomických činnostiach



Príležitosti	Ohrozenia
<ul style="list-style-type: none"> – zvýšenie kvality destinačného manažmentu na Slovensku – potenciál rozvoja v oblasti cestovného ruchu v okolitých obciach – relatívna blízkosť okresných miest Vranov nad Topľou, Humenné a Stropkov – v Akčnom pláne najmenej rozvinutého okresu Vranov nad Topľou vytvorenie osobitnej časti aktivít zameraných na rozvoj cestovného ruchu v rekreačnej oblasti Domaša a zameranie regionálneho príspevku na ich realizáciu (v súlade so zákonom 336/2015 Zákon o podpore najmenej rozvinutých okresov a o zmene a doplnení niektorých zákonov z 11. novembra 2015) – vytvorenie priaznivých podmienok pre rozvoj cestovného ruchu z národnej úrovne – podpora v oblasti budovania cyklotrás a cyklochodníkov z národnej úrovne – možnosť podpory definovaných oblastí z EŠIF – možnosť podpory definovaných oblastí z iných finančných mechanizmov 	<ul style="list-style-type: none"> – nedostatočná podpora zo strany štátu pri realizácii akčného plánu – snaha štátu obmedziť právomoci získané decentralizáciou – nedostatočné kroky pre zavádzanie systémových opatrení na zníženie nezamestnanosti – zle nastavená mzdová politika – nedostatočne vybudovaná technická infraštruktúra - dôvod k nízkemu prílevu priamych investícií – znižovanie počtu zamestnancov veľkými zamestnávateľmi v blízkych regiónoch

PRIORITNÁ OBLASŤ SOCIÁLNA

Silné stránky	Slabé stránky
<ul style="list-style-type: none"> – vhodné podmienky v oblasti bývania – potenciál pre individuálnu bytovú výstavbu – dostupný prírodný, kultúrny a historický potenciál ako potenciál pre oblasť kultúry – dostupná a efektívna samospráva 	<ul style="list-style-type: none"> – nedobudovaná technická a dopravná infraštruktúra pri novozriadenej IBV (vodovod, kanalizácia, cesta) – nedostatok nájomných bytov – fyzicky a morálne opotrebovaná kanalizácia – miestne komunikácie v technicky nevyhovujúcom stave



	<ul style="list-style-type: none"> – absencia telovýchovného zariadenia (telocvične pri ZŠ) – absencia detského ihriska – absencia rozhlasu – vývoj vekovej štruktúry obyvateľov (vyšší percentuálny podiel obyvateľov v poproduktívnom veku) – málo pracovných príležitostí – vyššia miera evidovanej dlhodobej nezamestnanosti rámci okresu – absencia služieb v oblasti inovatívnych sociálnych a komunitných služieb – nedostatok kvalitných interiérových priestorov pre voľnočasové aktivity
Príležitosti	Ohrozenia
<ul style="list-style-type: none"> – záujem o nové kreatívne netradičné služby a činnosti – – možnosť podpory definovaných oblastí z EŠIF – možnosť podpory definovaných oblastí z iných finančných mechanizmov 	<ul style="list-style-type: none"> – nedostatočne motivovaní mladí ľudia, aby zostali v regióne, alebo sa do regiónu vrátili – ponuka lepších pracovných podmienok v iných okresoch, krajoch, štátoch spojená s výraznou migráciou ekonomicky aktívneho, najmä mladého obyvateľstva aj so zmenou trvalého pobytu – prehlbovanie izolovanosti vzdelávacej sústavy od potrieb trhu práce

PRIORITNÁ OBLASŤ ENIRONMENTÁLNA

Silné stránky	Slabé stránky
<ul style="list-style-type: none"> – moderný prístup k zvyšovaniu kvality životného prostredia – kvalitné ekosystémové služby – relatívne zachovalé životné prostredie z dôvodu nízkej industrializácie v blízkom regióne 	<ul style="list-style-type: none"> – nerevitalizované verejné priestranstvá – zlý technický stav budov vo vlastníctve obce - vysoká energetická náročnosť – absencia zberného dvora – absencia kompostoviska



Príležitosti	Ohrozenia
<ul style="list-style-type: none"> – podpora investícií do budovania prvkov zelenej infraštruktúry – moderná legislatíva v oblasti ekosystémovej politiky – priority v akčnom pláne pre najmenej rozvinutý okresy podporujúce zvýšenie výkonnosti miestnych hospodárstiev v okolí vodnej nádrže Domaša, regionálny príspevok, (v súlade so zákonom 336/2015 Zákon o podpore najmenej rozvinutých okresov a o zmene a doplnení niektorých zákonov z 11. novembra 2015) – možnosť podpory definovaných oblastí z EŠIF – možnosť podpory definovaných oblastí z iných finančných mechanizmov 	<ul style="list-style-type: none"> – nedostatočná prevencia pred environmentálnymi rizikami – nedostatočná podpora zavádzania environmentálne prijateľných inovácií – nekonceptný prístup k manažmentu krajiny – nedostatočná podpora dodržiavania legislatívy o odpadoch – neúspešnosť pri čerpaní finančných prostriedkov z EŠIF a iných finančných mechanizmov



3.3 ANALÝZA VONKAJŠIEHO PROSTREDIA

Medzi faktory ovplyvňujúce rozvoj územia patrí bohatstvo a dostupnosť vnútorných a vonkajších zdrojov. Prírodný a kultúrny potenciál, stav ekosystémov, stupeň rozvoja hospodárstva a priemyslu, kvalita služieb, a tým súvisiaci stupeň ekonomickej aktivity v blízkom okolí, sú dôležitým predpokladom pre rast konkurencieschopnosti.

VONKAJŠIE FAKTORY ROZVOJA ÚZEMIA, VPLYV VONKAJŠIEHO PROSTREDIA NA ROZVOJ ÚZEMIA, STEEP ANALÝZA

Situáciu v okrese Vranov nad Topľou popisuje a hodnotí STEEP analýza ako metóda hodnotiaca vplyv vonkajších faktorov na rozvoj ekonomického potenciálu obce.

K vonkajším faktorom sa radia:

S - spoločenské (sociálne) faktory

T - technické (technicko-technologické) faktory

E - ekonomické faktory, (E- ekologické faktory)

P - politicko-právne faktory

Vyššie uvedené faktory ovplyvňujú schopnosť vytvárať pracovné príležitosti a tvorbu pracovných miest, a tým nepriamo ovplyvňujú výšku migračného salda, ktorá bola ku koncu roka 2014 v okrese Vranov nad Topľou – 84 (rozdiel medzi vyst'ahovanými a prisťahovanými), ako aj výšku celkového prírastku, úbytku, ktorá bola v okrese **Vranov nad Topľou** +281 (narodení, zomrelí, vyst'ahovaní, prisťahovaní) (ŠÚ, údaj ku 31.12.2014).

Z hľadiska vplyvu vonkajšieho prostredia má na ekonomický rozvoj okresu podstatný vplyv jeho geografická poloha. Okres leží na východe Slovenska, v juhovýchodnej časti Prešovského kraja a rozlohou 769 km sa radí ku väčším okresom kraja a stredne veľkým okresom Slovenskej republiky. Z geografického hľadiska sa nachádza v predhorí Nízkych Beskýd na Východoslovenskej pahorkatine. Hranice okresu zasahujú do Východoslovenskej nížiny, do Ondavskej vrchoviny, ale tvorí ich aj hrebeň Slánskych vrchov. Z hľadiska územno-správneho usporiadania Slovenskej republiky tvorí okres 68 samosprávnych území obcí, pričom dve majú štatút mesta – Hanušovce nad Topľou a Vranov nad Topľou.

Význam pre hospodársky rozvoj obce môže mať (z hľadiska vplyvu vonkajšieho prostredia) na okresné mesto Vranov nad Topľou, v ktorom ku 31.12.2014 malo trvalý pobyt 22 898 obyvateľov a okresné mesto Humenné, v ktorom ku 31.12.2014 malo trvalý pobyt 34 186 obyvateľov.



V súlade so Zákonom 336/2015 Zákon o podpore najmenej rozvinutých okresov a o zmene a doplnení niektorých zákonov z 11. novembra 2015 bol okres Vranov nad Topľou zaradený do zoznamu najmenej rozvinutých okresov, v ktorom miera evidovanej nezamestnanosti vypočítaná z disponibilného počtu uchádzačov o zamestnanie, ktorú Ústredie práce, sociálnych vecí a rodiny SR vykazuje, bola v období za aspoň deväť kalendárnych štvrtrokov počas predchádzajúcich dvanástich po sebe nasledujúcich kalendárnych štvrtrokov vyššia ako 1,6-násobku priemernej miery evidovanej nezamestnanosti v SR za rovnaké obdobie.

Na základe tohto zákona koordinovalo Ministerstvo dopravy, výstavby a regionálneho rozvoja Slovenskej republiky podľa § 3 a § 4 Zákona o podpore najmenej rozvinutých okresov a o zmene a doplnení niektorých zákonov z 11. novembra 2015 vypracovanie Akčného plánu, ktorý bude obsahovať analýzu nepriaznivého hospodárskeho, sociálneho a environmentálneho stavu najmenej rozvinutého okresu, zhodnotenie jeho rozvojového potenciálu, návrh opatrení a úloh na zabezpečenie realizácie a plnenia akčného plánu, časový harmonogram, spôsoby a zdroje financovania, monitorovanie a hodnotenie dosiahnutého pokroku. Akčný plán zároveň integruje už existujúce rezortné programy, prierezové programy a navrhuje odstraňovanie prekážok na ich využívanie.

S počtom obyvateľov 80 508 sa okres Vranov nad Topľou, pre ktorý je charakteristické rovnomerné osídlenie. Hustota obyvateľstva dosahuje 104,63 obyv./km², čo je približne rovnaká hustota obyvateľstva ako je celoslovenský priemer, teda 111 obyv./km². Z celkového počtu obcí v rámci okresu Vranov nad Topľou patrí 48,48 % obcí do veľkostnej skupiny 0 – 499 obyvateľov.

Z celkového počtu obyvateľov žije v okrese v predproduktívnom veku (do 14 rokov) 19,45 % obyvateľov, obyvateľov v produktívnom veku (od 15 – 64) tvorí v okrese podiel 69,23 % a v poproduktívnom veku (65+) je podiel 11,37% obyvateľov.

V okrese Vranov nad Topľou dosiahol priemerný vek obyvateľov ku 31.12.2014 hodnotu 36,6 rokov, pričom výška priemerného veku v priemere za Slovensku je 39,9 rokov. V Prešovskom samosprávnom kraji dosahuje okres Vranov nad Topľou štvrtý najnižší priemerný vek obyvateľov. Čo sa týka hodnoty index starnutia je okres s hodnotou 58,61 štvrtý najnižší v rámci kraja, nižší ako je priemer v kraji (67,47) a výrazne nižší ako je celoslovenský priemer (91,2 %) (ŠÚ SR, ku 31.12.2014).

Čo sa týka štruktúry obyvateľstva podľa najvyššieho dosiahnutého vzdelania sa okres v rámci okresov Prešovského kraja radí v poradí ako tretí s najvyšším podielom obyvateľstva bez



vzdelania a s ukončeným základným vzdelaním (39,75 %) a ako tretí s najnižším podielom vysokoškolsky vzdelaného obyvateľstva (8,86 %) (SODB, 2011).

Nedostatok pracovných príležitostí v okrese sa odráža v odlive mladej pracovnej sily. Odchod mladých za prácou do iných regiónov, aj mimo územia Slovenskej republiky, ovplyvňuje aj nízka nominálna priemerná mzda zamestnancov, ktorá k 31.12.2014 dosiahla v okrese hodnotu 707,- €, čo je o 60,- € menej ako je priemer v Prešovskom kraji a takmer 200,- €, menej ako je priemer v SR.

Graf č. 1: Porovnanie miery evidovanej nezamestnanosti v okresoch Prešovského kraja



Zdroj: Ústredie ÚPSVaR, Bratislava

Ku 31.12.2015 bolo evidovaných uchádzačov o zamestnanie v okrese 8 847 (zdroj UPSVaR). Z toho bolo dlhodobo evidovaných až 62%. Miera evidovanej nezamestnanosti v okrese 17,80% v porovnaní s koncom roka 2014, keď dosiahla úroveň 21,25 je o viac ako 3% nižšia. V porovnaní s priemerom Prešovského kraja - 15,50% je takmer o 2,30 % vyššia a v porovnaní s priemerom SR je o 8% vyššia (ŠÚ, údaje ku 31.12.2015).

V okrese Vranov nad Topľou dosiahol priemerný evidenčný počet zamestnancov vo veku od 20 do 64 rokov) počet 11 244 osôb. Najviac zamestnancov pracovalo v priemysle (25,9 %), vo verejnej správe (16,9 %) a vo veľkoobchode a maloobchode (15,5 %). (ŠÚ SR, ku 31.12.2014) Od roku 2015 tento počet klesá.

Podľa výsledkov sčítania obyvateľov, domov a bytov z roku 2011 odchádzalo do zamestnania z miesta trvalého bydliska v okrese Vranov nad Topľou spolu 13 315 ekonomicky aktívnych obyvateľov. Naopak za prácou do okresu Vranov nad Topľou z iných okresov SR dochádzalo spolu 6 810 osôb.



V rámci okresu Vranov nad Topľou je lokalizovaný jeden priemyselný park, a to Priemyselný park FERОВО Vranov nad Topľou s rozlohou od 17,9 do 40 ha.

S ohľadom na dochádzanie za prácou medzi najväčších zamestnávateľov v okrese patria:

Názov spoločnosti	Hlavná činnosť
STD DONIVO a.s.	Pozemná doprava a doprava potrubím
M.I.S. SLOVAKIA, spol. s r.o.	Výroba odevov
Skupina spoločností BUKÓZA HOLDING	Výroba papierenskej buničiny, produktov s vyššou pridanou hodnotou – prášková celulóza a produkty osobnej hygieny
LPH Vranov nad Topľou	Výroba plastových výliskov
MTH REMONT	Vývoj, konštrukcie, výroba strojov a zariadení pre opravu a údržbu železničných tratí
BETPRES s.r.o	Stavebná činnosť
Pol'nonákup Vranov nad Topľou, s.r.o.	Výroba kŕmnych zmesí
PD Vechec	Rastlinná a živočíšna výroba
PD Nižný Hrušov	Rastlinná a živočíšna výroba, ovocné sady
PD Hencovce	Rastlinná a živočíšna výroba
UNIPLAST MH s.r.o.	Výroba a montáž výrobkov z plastov

ale aj V.T.F. Slovenka s.r.o COOP JEDNOTA VRANOV NAD TOPLĽOU, s.d., ZEOCEM, a.s. a ďalšie.

Z celkovej výmery okresu 76 923 hektárov tvorí poľnohospodárska pôda 40 217 hektárov, teda 52% a nepoľnohospodárska pôda 36 706 hektárov, teda 48%.

Najväčšia produkcia v rámci poľnohospodárskych plodín ku 31.12.2014 bola produkcia zemiakov, zrnín, obilnín, olejní (Zdroj: ŠÚ SR).

V okrese Vranov nad Topľou 12,55 % podnikov z celkového počtu 1147 pôsobí v oblasti priemyselnej výroby, v oblasti stavebníctva 13,08 %, vo veľkoobchode v maloobchode, oprave motorových vozidiel a motocyklov 24,24 % a 11,60 %, v poľnohospodárstve, lesníctve a rybolove.

Z počtu 3 322 živnostníkov v okrese Vranov nad Topľou, pôsobí v oblasti priemyselnej výroby 31,09 %, v oblasti stavebníctva 26,07%, vo veľkoobchode, maloobchode, oprave motorových vozidiel a motocyklov 16,63 %, v odborných a vedeckých a technických činnostiach 6,46 % a v umení, zábave a rekreácii 4,58 % .(ŠÚ SR, ku 31.12.2014)



Z hľadiska intenzity chovu hospodárskych zvierat k 31.12.2014 tvoril významný podiel chov hydiny, ošípaných, oviec a hovädzieho dobytku.

Z hľadiska lesného hospodárstva je významná lesnatosť, ktorá predstavovala v roku 2014 až 38 % z rozlohy územia. Výmera lesných pozemkov v okrese Vranov nad Topľou bola k 31.12.2014 28 985 ha. V rámci všetkých okresov sú dôležité mimo produkčné funkcie lesov, teda ekologické funkcie lesov (pôdoochranná, vodohospodárska, klimatická) a spoločenské funkcie lesov, (zdravotná, kultúrna, rekreačná, prírodoochranná, vodoochranná funkcia).

Z hľadiska vodného hospodárstva sa v severnej časti okresu Vranov nad Topľou nachádza vodohospodársky významná vodná nádrž Domaša. Je to viacúčelové vodné dielo. Reguluje prítoky vôd do Východoslovenskej nížiny a slúži ako zásobáreň úžitkovej a v prípade potreby aj pitnej vody. Jej rekreačné využitie tvorí dôležitý potenciál pre cestovný ruch, relax a rekreáciu. Vodná plocha má 1422 ha a celkový objem nádrže je 187,5 mil. m³. Jej výstavba bola ukončená v roku 1967.

V ponuke sociálnych služieb sú v okrese poskytované sociálne služby. Zriaďovateľmi týchto služieb sú verejní a neverejní poskytovatelia.

V okrese Vranov nad Topľou poskytuje opatrovateľskú starostlivosť a sociálnu pomoc s ubytovaním Centrum sociálnych služieb AMETYST. Sociálny rozvoj, sociálnu a zdravotnícku činnosť, poradenstvo a ubytovanie poskytuje DSS vo Vranove nad Topľou. DSS a zariadenie podporovaného bývania v Hanušovciach nad Topľou zabezpečuje starostlivosť o osoby s mentálnym postihnutím, duševne choré a drogovu závislé osoby. V okrese sa nachádza aj Zariadenie pre seniorov.

Z hľadiska cestovného ruchu má okres Vranov nad Topľou významný kultúrny, historický a prírodný potenciál. Na území okresu sa nachádza viacero významných kultúrno-historických pamiatok, a to vďaka postaveniu územia v minulosti. Do roku 1848 bolo územie súčasťou historickej Zemplínskej stolice a neskôr do roku 1922 súčasťou Zemplínskej župy. Kultúrno-historické pamiatky tvoria významný potenciál pre všetky obce rozkladajúce sa na území okresu, a preto je potrebné spomenúť aspoň niektoré. Tie spolu s prírodnými danosťami a jedinečnosťami regiónu tvoria jeho svojrázny kolorit.

Na území okresu sa nachádza najdlhší železničný oblúkový most v strednej Európe - Hanušovský viadukt z roku 1943.

Pre vidiecky cestovný ruch je v okrese atraktívny napr. aj hrádok v Medziankach a hrad Čičava v Sedliskách. Hrad Čičava je zrúcaninou gotického hradu postaveného začiatkom 13. storočia a nachádza sa nad obcou Sedliská. V Hanušovciach nad Topľou sídli v priestoroch klasicistického kaštieľa Vlastivedné múzeum a archeoskanzen.



Vidiecky cestovný ruch v prepojení na poľnohospodársku výrobu, teda agroturizmus, sa javí ako ďalšia z atraktívnych možných foriem vidieckeho cestovného ruchu. Vhodné podmienky pre vidiecky cestovný ruch majú obce v blízkosti vodnej nádrže Domaša.

V okrese je evidovaných šesť národných prírodných rezervácií (NPR), osem chránených prírodných výtvorov a nachádzajú sa tu aj chránené stromy. V Zámutove, v ktorého katastri sa nachádza chránené vtáčie územie Slanské vrchy, je zároveň chránený strom – borovica Jeffreyova, ktorej ochrana má kultúrny a vedecký význam. Jej vek je cca 200 rokov. V Rudlove sa nachádza dub letný, ktorého ochrana má taktiež kultúrny a vedecký význam, je zaradený do 2. stupňa ochrany, jeho vek je tiež cca 200 rokov. Kultúrny a vedecký význam má aj platan západný v Tovarnom.

Do okresu zasahuje časť chráneného vtáčieho územia Slanské vrchy, ktoré bolo vyhlásené s cieľom zabezpečenia priaznivého stavu biotopov druhov vtákov európskeho významu a biotopov sťahovavých druhov vtákov v záujme ich prežitia a rozmnožovania; medzi inými orla kráľovského, výra skalného, bociana čierneho, orla kriľavého.

Zo štátnych prírodných rezervácií je potrebné spomenúť NPR Šimonku, ktorá zasahuje do katastrálnych území obcí Zlatá Baňa, Hermanovce nad Topľou a Zámutov a jej cieľom je ochrániť zvyšky bukového pralesa.

Na území okresu sa nachádzajú zaujímavé skalné útvary a minerálne pramene. NPR Oblík nachádzajúca sa v katastri obce Petrovce je zaujímavá svojou zriedkavosťou. Cieľom je ochrana územia z dôvodu zriedkavého geologického javu - sopečného kužeľa.

Prírodná rezervácia Hermanovské skaly bola vyhlásená v roku 1980. Na chránenom území sa nachádza najväčší skalný komplex Slánskeho pohoria, krajinársky významný skalný útvar je Čertova brána. PR Zámutovské skaly sú jedným z najvýznamnejších prírodných výtvorov v Slánskych vrchoch. Ukážkou zachovalých pôvodných jelšových porastov mimo oblasť lužných lesov sú PR Zámutovská jelšina a Hliňanska jelšina.

Okrem prírodných rezervácií sa na území okresu nachádzajú aj prírodné pamiatky:

Skaly pod Pariakovou, Petkovský potok, Žipovské mŕtve rameno, Zapikan, Zárez Stravného potoka a chránené areály: Radvanovské skaly, Medzianské skaly a Štefanovská borina.

Z hľadiska územného systému ekologickej stability sa na území okresu nachádzajú aj ďalšie biocentrá, napríklad Bučina pri Vechci (Slanské vrchy), Kelčianska jelšina (Ondavská vrchovina), či Rybník pri Tovarnom

(Beskydské predhorie). (<http://www.sazp.sk/slovak/periodika/sprava/kraje/presov/kap32.htm>)

V obci Merník prebiehala v minulosti ťažba ortuti.



V okrese Vranov nad Topľou sa zachovávajú ľudové tradície a folklór zemplínskeho a šarišského regiónu. Tradičným vrcholným folklórnym podujatím v regióne Horného Zemplína sú Hornozemplínske folklórne slávnosti, na ktorých sa predstavujú súbory aj zo zahraničia. Pod záštitou Českej komisie pre UNESCO sa v meste koná každý rok koncert v rámci medzinárodného hudobného festivalu Pontes - Mosty medzi mestami.

Okres je v oblasti cestovného ruchu zastúpený 23 ubytovacími zariadeniami s indexom 92, čo naznačuje mierny pokles ubytovacích zariadení oproti roku 2013. V roku 2014 bolo evidovaných 13 003 návštevníkov s indexom 87,9 oproti roku 2013, čo naznačuje mierny pokles aj u návštevníkov.

Z hľadiska vplyvu vonkajšieho prostredia na rozvoj miestnej ekonomiky v obci je podstatný aj vplyv viacerých faktorov na úrovni **Prešovského kraja**.

PSK patrí svojou rozlohou 8 973 km², ktorá zaberá 18,3 % rozlohy štátu a počtom obyvateľov 819 977, čo ku 31.12.2014 tvorilo 15,1% z celkového počtu obyvateľov SR, k najväčším krajom. Spoločnú hranicu v rámci Slovenskej republiky má Prešovský samosprávny kraj s tromi samosprávnymi krajinami, na juhu s Košickým samosprávnym krajom a na západe s Banskobystrickým a Žilinským samosprávnym krajom. Na severe je územie vymedzené štátnou hranicou Slovenskej republiky s Poľskou republikou (Malopoľské a Podkarpatské vojvodstvo) v dĺžke asi 360 km. Na východe je územie vymedzené štátnou hranicou s Ukrajinou (Zakarpatská oblasť) v dĺžke asi 38 km.

Územie kraja je z hľadiska územného usporiadania Slovenskej republiky vymedzené samosprávnym územným celkom Prešovského samosprávneho kraja a zahŕňa 23 samosprávnych území miest a 642 samosprávnych území obcí, ktoré sú vytvorené zo 724 katastrálnych území. V kraji sa teda nachádza 665 obcí, najviac v rámci SR a je rozčlenený do 13 okresov (Prešov, Bardejov, Humenné, Kežmarok, Levoča, Medzilaborce, Poprad, Sabinov, Snina, Stará Ľubovňa, Stropkov, Svidník a Vranov nad Topľou. Rozlohou najväčšími sú okresy Poprad, Bardejov a Prešov, naopak plošne najmenšími sú okresy Levoča, Stropkov a Medzilaborce). Z celkového počtu obyvateľov žije 47,9 % v mestách, krajské mesto Prešov obýva viac ako 90 tisíc obyvateľov. (Konceptia dopravy vo verejnom záujme pre Prešovský samosprávny kraj)

Spomedzi všetkých krajov je v Prešovskom kraji dlhodobý najvyšší prirodzený prírastok. Na druhej strane sa z Prešovského kraja vysťahovalo najviac obyvateľov. Saldo sťahovania ku 31.12.2014 dosiahlo hodnotu – 1,57 na 1 000 obyvateľov. K medziročnému nárastu počtu obyvateľov vo veku 65 a viac rokov došlo v roku 2014 vo všetkých okresoch Prešovského



kraja. Veková štruktúra populácie Prešovského kraja ku 31.12.2014 v porovnaní s predchádzajúcimi rokmi naznačuje demografické starnutie obyvateľstva.

Situácia mladých ľudí na trhu práce v Prešovskom kraji nie je lichotivá, keďže takmer polovica z počtu ekonomicky aktívnych ľudí do 25 rokov veku je evidovaná na úradoch práce (44,5 %). Táto situácia núti nezamestnaných mladých ľudí vycestovať za prácou do krajín Európskej únie. Rizikovou skupinou z hľadiska uplatnenia na trhu práce sa stávajú aj nezamestnaní nad 45 rokov veku, u ktorých nízka jazyková vybavenosť a zdravotné problémy sťažujú hľadanie práce doma aj v zahraničí. Za posledné roky pracovalo v zahraničí v priemere 40 tisíc ľudí z Prešovského kraja, čo je najviac zo všetkých krajov Slovenska.

Priemysel v kraji je rôznorodý. Zastúpenie tu má kovospracujúci, drevospracujúci, potravinársky, elektrotechnický, strojársky, chemický, textilný a odevný priemysel. Medzi najvýznamnejšie podniky v kraji patria: Tatravagónka v Poprade, Lear Corporation Seating Slovakia v Prešove, Pivovary TOPVAR, a.s., MECOM GROUP v Humennom, MILK-AGRO v Prešove, Nexis Fibers v Humennom, Bukóza Export-Import vo Vranove nad Topľou, Chemosvit folie vo Svite, Bukocel v Hencovciach a ďalšie.

Na území kraja pôsobí viac ako 16 tisíc firiem a 55,5 tisíc súkromne podnikajúcich fyzických osôb. Svoju činnosť orientujú hlavne do odvetví stavebníctva, obchodu a priemyselnej výroby. Podľa počtu zamestnancov 95 % firiem je zaradených medzi malé podniky (do 49 zamestnancov), 1,6 % medzi stredné (od 50 - 249 zamestnancov) a 0,3 % medzi veľké podniky (nad 250 zamestnancov).

Na základe regionalizácie OECD patrí PSK medzi prevažne vidiecke regióny V sídelnej štruktúre PSK tak, ako je to charakteristické pre celé územie SR, prevládajú malé obce do 1000 obyvateľov.

Poľnohospodárska pôda zaberá 42,4 % z celkovej rozlohy kraja. Z nej takmer dve pätiny predstavuje orná pôda, na ktorej sa pestujú predovšetkým obilniny, krmoviny, olejniný a zemiaky. V pestovaní zemiakov patrí kraj k najväčším producentom v SR. V rámci živočíšnej výroby prevláda chov hovädzieho dobytku. Spolu s Banskobystrickým krajom obhospodaruje najväčšie plochy lesných pozemkov (zdroj: Štatistický úrad SR).

Prešovský samosprávny kraj je na základe ekonomických ukazovateľov za posledné roky jedným z najzaostalejších regiónov Slovenska, čomu však nenasvedčuje územie bohaté na prírodné, kultúrne a historické zdroje. PSK patrí medzi kraje s najlepšou environmentálnou kvalitou. Na väčšine územia má PSK prostredie vysokej kvality. Prírodné prostredie je relatívne málo narušené najmä v oblastiach s nízkou ekonomickou aktivitou.



Na území kraja sa nachádza 76 území európskeho významu. Územie kraja je kvôli vyhovujúcej geologickej stavbe veľmi bohaté na výskyt minerálnych a termálnych vôd. Zastúpené sú všetky známe typy minerálnych vôd (prírodné minerálne vody, prírodné liečivé vody a prírodné minerálne vody stolové, okrem rádioaktívnych, niektoré dokonca vo veľkých koncentráciách). Sú považované za vzácny prírodný zdroj a bezpochyby sú ďalším predpokladom rozvoja územia. Na území kraja sa nachádzajú aj jedny z najstarších kúpeľov na Slovensku - Bardejovské kúpele.

Do registra **environmentálnych záťaží** je podľa Štátneho programu sanácie environmentálnych záťaží na roky 2010 až 2015 zaradených až 374 z Prešovského samosprávneho kraja, čo predstavuje 20,6 % zo všetkých záťaží na území Slovenskej republiky.

3.4 IDENTIFIKÁCIA POTRIEB, VÝCHODÍSK A MOŽNÝCH RIEŠENÍ:

V tejto časti sú identifikované potreby, východiská a možné riešenia týkajúce sa územia obce a do určitej miery aj širšieho okolitého regiónu spadajúceho do okresu.

Prostredníctvom realizácie jednotlivých opatrení navrhuje Program hospodárskeho a sociálneho rozvoja obce Slovenská Kajňa na obdobie 2016 – 2023 vytváranie pracovných príležitostí a tvorbu pracovných miest, rešpektujúc potenciál územia a špecifiká disponibilnej pracovnej sily. Mobilizácia aktivít vedúcich ku zhodnocovaniu najmä vnútorného potenciálu podniku rast a rozvoj miestnych ekonomík, prispieje k zvyšovaniu zamestnanosti (v súlade s Národnou stratégiou zamestnanosti Slovenskej republiky do roku 2020), vytvorí dopyt po prostredí umožňujúcom zvyšovanie zamestnateľnosti, a tým zabezpečí rast kvality života obyvateľov na dotknutom území.

S cieľom udržateľného využívania a zhodnocovania potenciálu územia sú definované potreby generujúce výzvy v nasledujúcich oblastiach:

- vidiecky cestovný ruch, agroturizmus
- pôdohospodárstvo
- energetický potenciál

Na riešenom území absentujú inovácie v službách a infraštruktúra rôznych typov, ktorej dostupnosť a kvalita je odrazom úrovne materiálno - technického zázemia pre vymedzené oblasti.



Identifikácia konkrétnych potrieb, východísk a možných riešení

- 1) Efektívne využívať endogénne zdroje (malá vodná nádrž).
- 2) Chrániť a zhodnotiť kultúrne a prírodné dedičstvo.
- 3) Modernizovať všetky typy infraštruktúr (infraštruktúra malých rozmerov, technická, sociálna a infraštruktúra súvisiaca s voľným časom, rekreáciou a oddychom) v nadväznosti na rozvoj vodných športov.
- 4) Podporovať rozvoj aktívneho letného cestovného ruchu.
- 5) Podporovať vznik inovatívnych cestovných produktov integrujúcich moderné trendy.
- 6) Diverzifikovať činnosti v oblasti cestovného ruchu.
- 7) Motivovať k zakladaniu mikro a malých podnikov, podnietiť zvyšovanie zamestnanosti.
- 8) Klásť väčší dôraz na ochranu biologickej diverzity, podporovať ekosystémový prístup, kvalitné ekosystémové služby, vrátane zelených infraštruktúr.
- 9) Klásť väčší dôraz na podporu energetickej efektívnosti.



4 STRATEGICKÁ ČASŤ

Vízia, globálne a špecifické ciele sú súčasťou strategickú časti, ktorá primárne definuje želaný stav v obci na konci riešeného časového obdobia. Ciele sú kreované tematicky s priemetom do územia. Z hľadiska posúdenia reálnosti dosahovania výstupov, výsledkov a dopadov implementácie programu hospodárskeho a sociálneho rozvoja obce zohľadňujú tieto ciele identifikované potreby, reálny potenciál a možnosti, špecifiká, ale aj možné ohrozenia počas implementácie.

Definovaná vízia, globálne a špecifické ciele korešpondujú s dokumentmi na regionálnej a národnej úrovni, ktoré nadväzujú na dokumenty Európskej únie.

Vízia:		
Slovenská Kajňa – atraktívna destinácia		
Prioritná oblasť: Hospodárstvo	Prioritná oblasť: Sociálna	Prioritná oblasť: Environmentálna
Globálny cieľ	Globálny cieľ	Globálny cieľ
Vyššou flexibilitou a kvalitou služieb prispieť k vyššej výkonnosti miestneho hospodárstva	Vyššou flexibilitou a kvalitou služieb prispieť k vyššej výkonnosti miestneho hospodárstva kvalitných služieb	Dobрым „spravovaním“ životného prostredia prispieť k udržateľnosti výkonného miestneho hospodárstva
Špecifický cieľ	Špecifický cieľ	Špecifický cieľ
<i>Udržateľne využívať a zhodnocovať existujúce lokálne zdroje v prospech lepšej dostupnosti kvalitných služieb</i>	<i>Udržateľne využívať a zhodnocovať existujúce lokálne zdroje v prospech lepšej dostupnosti</i>	<i>Udržateľne využívať a zhodnocovať existujúce lokálne zdroje v prospech lepšej dostupnosti kvalitných ekosystémových služieb</i>



5 PROGRAMOVÁ ČASŤ

V programovej časti sú na základe identifikovaných potrieb, východísk a možných riešení, definované konkrétne investičné zámery, ktoré obec plánuje realizovať v období 2016 – 2023, a ktoré sú podmienkou pre zvyšovanie výkonnosti rôznych typov subjektov, ktorých aktivity v riešenom území prispievajú ku zvyšovaniu výkonnosti miestnej ekonomiky.

Prioritná oblasť	Opatrenie	Aktivita
HOSPODÁRSTVO	1.1.1: Budovanie infraštruktúry podporujúcej aktívny vidiecky cestovný ruch	1.1.1.1: Výstavba cykloturistických trás

Prioritná oblasť	Opatrenie	Aktivita
SOCIÁLNA	2.1.1: Investície do výstavby, rekonštrukcie, opráv a úprav	2.1.1.1: Výstavba nájomných bytov 2.1.1.2: Rekonštrukcia obecného bytu - miestnej knížnice 2.1.1.3: Výstavba vodovodu a kanalizácie pri novozriadenej IBV 2.1.1.4: Výstavba miestnej komunikácie pri novozriadenej IBV 2.1.1.5: Rekonštrukcia kanalizácie v obci 2.1.1.6: Rekonštrukcia miestnych komunikácií chodníkov a mostu 2.1.1.7: Rekonštrukcia strechy na budove zdravotného strediska 2.1.1.8: Výstavba telocvične pri ZŠ 2.1.1.9: Realizácia detského ihriska pri MŠ a miestnom parku 2.1.1.10: Oplotenie areálu MŠ 2.1.1.11: Oplotenie cintorína, výstavba chodníkov na cintoríne 2.1.1.12: Výstavba bezdrôtového rozhlasu



Prioritná oblasť	Opatrenie	Aktivita
ENVIRONMENTÁLNA	3.1.1: Investície do zvyšovania kvality environmentálnej infraštruktúry	3.1.1.1: Revitalizácia verejného priestranstva v okolí OÚ
		3.1.1.2: Revitalizácia priestranstva pred budovou zdravotného strediska
		3.1.1.3: Revitalizácia parku pri súpisnom čísle 90
		3.1.1.4: Výstavba ČOV
		3.1.1.5: Rekonštrukcia, rozšírenie a zateplenie budovy OÚ
		3.1.1.6: Zateplenie budovy MŠ
		3.1.1.7: Zriadenie zberného dvora
		3.1.1.8: Zriadenie kompostoviska

5.1 ŠPECIFIKÁCIA A POPIS OPATRENÍ

V časti Špecifikácia a popis opatrení je načrtnutý výber a zameranie opatrení a konkrétne vymedzenie územných a tematických investícií do oblastí s potenciálom rastu a rozvoja.

Presne cieľovými investíciami do jednotlivých oblastí plánuje obec zvýšiť výkonnosť miestnej ekonomiky. Samospráva má záujem v období 2016 – 2023 zabezpečiť konkurencieschopnosť a stabilitu miestnej ekonomiky integráciou dostupných zdrojov (ľudských, materiálnych, finančných), ako aj integráciou existujúcej legislatívy a ďalších dokumentov na rôznych úrovniach do strategických dokumentov obce. V zmysle platnej legislatívy predstavujú štrukturálne fondy doplnkový zdroj financovania potrieb podporujúcich miestny a regionálny rozvoj.

V priebehu implementácie tohto dokumentu budú všetky aktivity realizované v súlade s platnou legislatívou a s ohľadom na zákon č. 24/2006 o posudzovaní vplyvov na životné prostredie a o zmene a doplnení niektorých zákonov



Prioritná oblasť: HOSPODÁRSKA

1. GLOBÁLNY CIEĽ:

Zvýšiť výkonnosť miestneho hospodárstva

1.1 ŠPECIFICKÝ CIEĽ:

Udržateľne využívať a zhodnocovať existujúce lokálne zdroje

Zabezpečenie udržateľného využívania a zhodnocovania lokálnych zdrojov súkromným, či verejným sektorom, je v oblasti rastu miestnej ekonomiky výzvou najmä pre samosprávy v najmenej rozvinutých okresoch, a to v súlade so zákonom 336/2015 Z.z. o podpore najmenej rozvinutých okresov a o zmene a doplnení niektorých zákonov.

Osobitnú skupinu aktivít v Akčnom pláne najmenej rozvinutého okresu Vranov nad Topľou, vzhľadom na nedostatočne rozvinutý cestovný ruch, a to v oblasti služieb aj produktov, tvoria aktivity podnecujúce rozvoj cestovného ruchu v rekreačnej oblasti Domaša.

Región v okolí vodnej nádrže Domaša je destináciou známou v oblasti cestovného ruchu najmä z obdobia pred rokom 1989. Prírodné, kultúrne a historické bohatstvo a rozmanitosť jeho územia, ale najmä vodná nádrž Domaša, predurčujú niektoré typy produktových skupín cestovného ruchu ako vhodné na to, aby prispeli k rozvoju tohto regiónu.

Z hľadiska produktových skupín primárnu úlohu zohráva letný cestovný ruch. Z hľadiska produktovej línie ide o vodu a zábavu, teda vodný turizmus s potenciálom pre vytváranie adrenalínových centier. V druhom rade je v regióne dobrý potenciál aj pre pešiu turistiku a cykloturistiku. Príležitosťou rozvoja je kombinácia letného cestovného ruchu s kultúrnym a mestským cestovným ruchom.

Na Slovensku, aj napriek tomu, že sa cestovný ruch stal dôležitou súčasťou moderného životného štýlu, je do značnej miery ovplyvňovaný životnou úrovňou obyvateľstva, ale naopak atraktívny a aktívny cestovný ruch dokáže na regionálnej úrovni prispieť k zvýšeniu kvality života obyvateľov.

Z hľadiska efektívneho štruktúrovania cestovného ruchu s cieľom zvýšiť jeho atraktivnosť a pozitívne ovplyvniť územný, ekonomický a turistický rozvoj, plánuje obec Slovenská Kajňa podporiť cestovný ruch budovaním siete cykloturistických trás prepájajúcich viaceré atraktívne miesta blízkeho okolia vodnej nádrže Domaša. Táto vodná nádrž nachádzajúca sa v turisticky prítiažlivom prostredí tvorí obrovský potenciál územia a je silným lákadlom v cestovnom ruchu so zameraním práve na vodný turizmus. Samospráva vo svojich ambíciách chce z hľadiska komplexnosti rozvoja cestovného ruchu v rekreačnej oblasti Domaša a v jej blízkom okolí



nadviazať aj na plánované aktivity obcí, v katastri ktorých sa vodná nádrž Domaša nachádza. S obcami v okolí vodnej nádrže plánuje integrovať a cielene umiestniť finančné zdroje do výstavby cyklochodníka okolo vodnej nádrže. Realizácii tejto aktivity však musí v niektorých obciach predchádzať vysporiadanie pozemkov. Cyklochodník by sa z hľadiska komplexnosti napojil na plánovaný cyklochodník tiahnuceho sa pozdĺž pobrežia z rekreačného strediska Dobrá do rekreačného strediska Tišava, ktoré je výletným miestom pripomínajúcim bývalú obec Trepec zatopenú vodnou nádržou Veľká Domaša. Na tomto mieste sa pod vodou nachádzajú najrozsiahlejšie a najzachovalejšie zvyšky bývalej obce.

Obec Slovenská Kajňa zároveň podporuje aktivitu obce Malá Domaša, ktorou je sprevádzkovanie vodného vleku medzi oboma obcami. Plánované investície zohľadňujú základnú sieť riešeného územia s jestvujúcimi a navrhovanými cyklotrasami.

Všetky plánované aktivity bude obe Slovenská Kajňa realizovať v súlade s platnou legislatívou. Vodná nádrž Domaša sa nachádza v oblasti Nízkych Beskýd, v zachovalom prostredí Ondavskej vrchoviny, z juhovýchodu lemovanej Beskydským predhorím, má hospodársky, ale aj krajinný – estetický význam. V blízkosti sú lesy s pomerne hustou sieťou značkových turistických chodníkov. Blízke rekreačné stredisko Domaša – Dobrá v letných mesiacoch dosahuje teplotu až 26 °C. Teplota vzduchu sa pohybuje v rozmedzí 22 – 30 °C. Rekreačné stredisko okrem potenciálu na kúpanie, plávanie, člňkovanie, či windsurfing disponuje aj potenciálom významným pre vytváranie v súčasnosti vyhľadávaných adrenalínových vodných športov.

V sektorovom dokumente PSK: Stratégia destinačného marketingu cestovného ruchu PSK je navrhované tematické trasovanie po území PSK. Zastávka a obhliadka vodného diela Domaša je súčasťou produktu – trasy pre špecifických turistov – turista objaviteľ a turista –romantik. Trasa – turista - cestovateľ– objaviteľ prechádza mestami a obcami Prešov – Solivar – Zlatá Baňa – Červenica – Hanušovce nad Topľou– Hermanovce nad Topľou – Vranov nad Topľou – Sedliská – Brekov – Humenné – Snina – Kolonica – Osadné – Medzilaborce – Krásny Brod – Stropkov – Lomné (obec pri vodnej nádrži Domaša) – Giraltovce – Prešov.

Opatrenie 1.1.1:

Budovanie infraštruktúry podporujúcej aktívny vidiecky cestovný ruch

Aktivita 1.1.1.1: Výstavba cykloturistických trás



Prioritná oblasť: SOCIÁLNA

2. GLOBÁLNY CIEĽ:

Vyššou flexibilitou a kvalitou služieb prispieť k vyššej výkonnosti miestneho hospodárstva

2.1. ŠPECIFICKÝ CIEĽ:

Udržateľne využívať a zhodnocovať existujúce lokálne zdroje v prospech lepšej dostupnosti kvalitných služieb

Zabezpečenie udržateľného využívania a zhodnocovania potenciálu existujúcich lokálnych zdrojov v prospech lepšej dostupnosti kvalitných služieb je cieľom, ktorý si v strednodobom horizonte samospráva stanovila.

Vytváranie pracovných príležitostí, ponuka a tvorba pracovných miest, dostupnosť bývania, kvalita predprimárneho a primárneho vzdelávania ako aj kvalita technickej infraštruktúry a dostupnosť kvalitných služieb sú faktormi ovplyvňujúcimi kvalitu života. V poslednom období bol vo vysokej miere evidovaný zvýšený odliv kvalifikovaných ľudí, ktorí si nachádzali prácu v iných regiónoch, či už slovenských, alebo v „bohatších“ regiónoch iných krajín prevažne Európskej únie. Ich odchod bol v nemalej miere ovplyvnený aj vyššie uvedenými faktormi. Vláda Slovenskej republiky schválila v roku 2015 Koncepciu štátnej bytovej politiky do roku 2020, ako rámcový dokument štátu pre oblasť bývania. Tento dokument reaguje na aktuálny stav a podmienky v rozvoji bývania, ktorého kvalita a dostupnosť sú ukazovateľmi kvality života na Slovensku. V ťažkej situácii sa nachádzajú mnohé mladé rodiny, ktoré si bez pomoci štátu nie sú schopné obstarat' primerané bývanie. Keďže bývanie je základná potreba každého človeka, samospráva plánuje výstavbu nájomných bytov. Plánuje ich poskytnúť obyvateľom, ktorí nie sú schopní obstarat' si primerané bývanie. Tento prístup „vychádza z napĺňania troch základných pilierov udržateľného rozvoja bývania, a to environmentálneho, ekonomického a sociálneho“. (Koncepcia štátnej bytovej politiky do roku 2020). V súvislosti s vyššie uvedeným obec plánuje výstavbu vodovodu a kanalizácie pri novozriadenej IBV, a výstavbu miestnej komunikácie pri novozriadenej IBV. Obec plánuje taktiež rekonštrukciu obecného bytu - miestnej knižnice.

Samospráva v snahe vytvoriť prostredie priaznivé pre rozvoj podnikateľských činností v oblasti služieb a činností prispievajúcich k zvyšovaniu kvality života obyvateľov a zvyšujúcich spokojnosť návštevníkov, a s cieľom zvyšovať celkovú výkonnosť miestneho hospodárstva plánuje investovať do výstavby a rekonštrukcií, budov vo vlastníctve obce.



Cieľom národnej politiky v oblasti predprimárneho vzdelávania je čo najvyššia zaškolenosť. Obec, v rámci svojej kompetencie zabezpečiť výchovu a vzdelávanie uskutočňované v materskej škole a základnej škole, sa snaží o komplexný prístup, výsledkom ktorého bude prostredie atraktívne pre deti a žiakov. Vhodné materiálno-technické zabezpečenie podporujúce realizáciu športových a herných aktivít dosiahne plánovanou výstavbou telocvične pri základnej škole a plánovanou realizáciou detského ihriska pri materskej škole.

Ku zvýšeniu kvality života obyvateľov, ale aj návštevníkov prispeje zavádzanie prvkov bezpečnosti a úpravy okolia, ku akým patria, napríklad: rekonštrukcia miestnych komunikácií, chodníkov a mostu, rekonštrukcia strechy na budove zdravotného strediska, ale aj výstavba bezdrôtového rozhlasu, či oplotenie cintorína a výstavba chodníkov na cintoríne.

Opatrenie 2.1.1:

Investície do výstavby, rekonštrukcie, opráv a úprav

Aktivita 2.1.1.1: Výstavba nájomných bytov

Aktivita 2.1.1.2: Rekonštrukcia obecného bytu - miestnej knižnice

Aktivita 2.1.1.3: Výstavba vodovodu a kanalizácie pri novozriadenej IBV

Aktivita 2.1.1.4: Výstavba miestnej komunikácie pri novozriadenej IBV

Aktivita 2.1.1.5: Rekonštrukcia kanalizácie v obci

Aktivita 2.1.1.6: Rekonštrukcia miestnych komunikácií chodníkov a mostu

Aktivita 2.1.1.7: Rekonštrukcia strechy na budove zdravotného strediska

Aktivita 2.1.1.8: Výstavba telocvične pri ZŠ

Aktivita 2.1.1.9: Realizácia detského ihriska pri MŠ a miestnom parku

Aktivita 2.1.1.10: Oplotenie areálu MŠ

Aktivita 2.1.1.11. Oplotenie cintorína, výstavba chodníkov na cintoríne

Aktivita 2.1.1.12: Výstavba bezdrôtového rozhlasu



3. Prioritná oblasť: ŽIVOTNÉ PROSTREDIE

3 Pri konkrétnych aktivitách, vyplývajúcich zo strategického dokumentu „Program hospodárskeho a sociálneho rozvoja obce Slovenská Kajňa na obdobie 2015 - 2023“, bude obec rešpektovať prvky systému ekologickej stability ÚSES“.

3. GLOBÁLNY CIEĽ:

Dobрым „spravovaním“ životného prostredia prispieť k udržateľnosti výkonného miestneho hospodárstva

3.1 ŠPECIFICKÝ CIEĽ:

Udržateľne využívať a zhodnocovať existujúce lokálne zdroje v prospech lepšej dostupnosti kvalitných ekosystémových služieb

Svojím významom pre miestne hospodárstvo je investovanie do zelenej infraštruktúry efektívne, a to nielen z hľadiska finančného. Budovanie zelenej infraštruktúry, podporujúcej zachovanie schopnosti prírody zmierňovať negatívne účinky zmeny klímy, umožňuje eliminovať nákladnejšie technické riešenia. Práve z toho dôvodu je zabezpečenie udržateľného a efektívneho využívania potenciálu prírodných zdrojov a ochrana a podpora zvyšovania kvality životného prostredia ďalším z hlavných faktorov, ktorý prispieva k udržateľnosti výkonného miestneho hospodárstva.

V záujme samosprávy je revitalizovať viaceré verejné priestranstvá, a to napríklad priestranstvá v okolí obecného úradu, priestranstvá pred budovou zdravotného strediska, ale má záujem realizovať aj revitalizáciu časti parku. Využitie prvkov zelenej infraštruktúry prispeje nielen k zmierneniu dôsledkov zmeny klímy, ale aj k ochrane biodiverzity.

Z hľadiska zachovania kvalitných ekosystémových služieb je potrebné, aby aktivity, ktoré obec vykoná pri zvyšovaní energetickej efektívnosti - rekonštrukcii, rozšírení a zateplení budovy obecného úradu a zateplení budovy materskej školy boli environmentálne prijateľné, v súlade so Smernicou o energetickej hospodárnosti budov (2002/91/ES vs. 2010/31/EU). Obec plánuje zateplenie objektov v majetku obce.

Podľa programu predchádzania vzniku odpadu v rámci SR je dôležitý posun od materiálového zhodnocovania odpadov k predchádzaniu ich vzniku. V tejto oblasti je preto dôležité zvyšovanie environmentálneho povedomia a informovanosti, keďže v hierarchii nakladania s odpadmi je predchádzanie vzniku odpadov na prvom mieste. Zriadenie zberného dvora a kompostoviska podporí lepší prístup k ochrane životného prostredia.



Z dôvodu plnenia záväzkov SR vyplývajúcich zo Zmluvy o pristúpení SR k EÚ a zo záväzkov vyplývajúcich zo smernice 91/271/EHS je potrebné, aby SR dobudovala infraštruktúru v oblasti odvádzania a čistenia komunálnych odpadových vôd ako základnej environmentálnej služby. Toto opatrenie má nepriamy vplyv na vytváranie podmienok pre investovanie a rozvoj podnikateľských aktivít s následnou možnosťou vytvárania pracovných miest. Samospráva plánuje výstavbu čističky odpadových vôd ako základnej environmentálnej služby.

Opatrenie 3.1.1:

Investície do zvyšovania kvality environmentálnej infraštruktúry

Aktivita 3.1.1.1: Revitalizácia verejného priestranstva v okolí OÚ

Aktivita 3.1.1.2: Revitalizácia priestranstva pred budovou zdravotného strediska

Aktivita 3.1.1.3: Revitalizácia parku pri súpisnom čísle 90

Aktivita 3.1.1.4: Výstavba ČOV

Aktivita 3.1.1.5: Rekonštrukcia, rozšírenie a zateplenie budovy OÚ

Aktivita 3.1.1.6: Zateplenie budovy MŠ

Aktivita 3.1.1.7: Zriadenie zberného dvora

Aktivita 3.1.1.8: Zriadenie kompostoviska

**Program hospodárskeho a sociálneho rozvoja obce Slovenská Kajňa
na obdobie 2015 - 2023**



5.2 PROJEKTOVÉ ZÁMERY

P. č.	Investor	Typ zámeru	Názov projektového zámeru	Stručný popis, resp. poznámky	Oblasť, na ktorú je projektový zámer orientovaný			Predpokladaný termín realizácie (od - do)	Predpokladané náklady (EUR)	Stav pripravenosti projektového zámeru	Realizácia projektu je viazaná na podmienku
					Oblasť	Kategória	Iné				
1.	Slovenská Kajňa	Neinvestičný	Výstavba cykloturistických tras	Výstavba cykloturistických tras	Cestovný ruch	Iné - doplně		2019-2021	20 000,00 €	V štádiu úvah	finančné prostriedky
2.	Slovenská Kajňa	Investičný	Výstavba nájomných bytov	Výstavba nájomných bytov	Sociálna infraštruktúra	Bývanie		2020-2022	1 000 000,00 €	V štádiu úvah	odkúpenie pozemkov do vlastníctva obce
3.	Slovenská Kajňa	Investičný	Rekonštrukcia obecného bytu - miestnej knižnice	Rekonštrukcia soc. zariadení, uloženie novej podlah. krytiny, výmena okien, stierky	Sociálna infraštruktúra	Bývanie		2020	70 000,00 €	V štádiu úvah	finančné prostriedky
4.	Slovenská Kajňa	Investičný	Výstavba vodovodu a kanalizácie pri novozriadenej IBV	Výstavba vodovodu a kanalizácie pri novoz. IBV	Technická infraštruktúra	Kanalizácia, čistiareň odpadových vôd		2019-2020	500 000,00 €	V štádiu úvah	finančné prostriedky
5.	Slovenská Kajňa	Investičný	Výstavba miestnej komunikácie pri novozriadenej IBV	Výstavba miestnej komunikácie pri novoz. IBV	Technická infraštruktúra	Doprava, komunikácie, MHD		2019-2020	200 000,00 €	V štádiu úvah	finančné prostriedky
6.	Slovenská Kajňa	Investičný	Rekonštrukcia kanalizácie v obci		Technická infraštruktúra	Kanalizácia, čistiareň odpadových vôd		2019-2021	1 200 000,00 €	V štádiu úvah	finančné prostriedky
7.	Slovenská Kajňa	Investičný	Rekonštrukcia miestnych komunikácií chodníkov a mostu	Uloženie nového asfaltu	Technická infraštruktúra	Doprava, komunikácie, MHD		2018	500 000,00 €	Spracovaná štúdia	finančné prostriedky
8.	Slovenská Kajňa	Investičný	Rekonštrukcia strechy na budove zdravotného strediska	Výmena krovu	Sociálna infraštruktúra	Zdravotníctvo		2018	100 000,00 €	V štádiu úvah	finančné prostriedky
9..	Slovenská Kajňa	Investičný	Výstavba telocvične pri ZŠ	Výstavba telocvične pri ZŠ	Technická infraštruktúra	Iné - doplně		2020-2022	1 500 000,00 €	V štádiu úvah	finančné prostriedky
10.	Slovenská Kajňa	Investičný	Realizácia detského ihriska pri MŠ a miestnom parku	úprava terénu, osadenie detských prvkov napr. hojdačiek, detského domčeka, atď., výsadba zelene	Sociálna infraštruktúra	Šport, voľný čas		2018	50 000,00 €	V štádiu úvah	finančné prostriedky
12.	Slovenská Kajňa	Investičný	Oplotenie areálu MŠ	Osadenie nového oplotenia	Sociálna infraštruktúra	Školstvo		2018	25 000,00 €	V štádiu úvah	finančné prostriedky
13.	Slovenská Kajňa	Investičný	Oplotenie cintorína, výstavba chodníkov na cintoríne	Oplotenie cintorína a výstava chodníkov na cintoríne	Sociálna infraštruktúra	Iné - doplně		2018	70 000,00 €	V štádiu úvah	finančné prostriedky
14.	Slovenská Kajňa	Investičný	Výstavba bezdrôtového rozhlasu	Výstavba bezdrôtového rozhlasu	Technická infraštruktúra	Obecný rozhlas		2020-2021	50 000,00 €	V štádiu úvah	finančné prostriedky
15.	Slovenská Kajňa	Investičný	Revitalizácia verejného priestranstva v okolí OÚ	Úprava terénu, výsadba zelene, osadenie lavičiek	Životné prostredie	Verejná zaleň		2017	50 000,00 €	Spracovaná štúdia	finančné prostriedky
16.	Slovenská Kajňa	Investičný	Revitalizácia priestranstva pred budovou zdravotného strediska	Úprava terénu, výsadba zelene, osadenie lavičiek	Životné prostredie	Verejná zaleň		2018	10 000,00 €	V štádiu úvah	finančné prostriedky
17.	Slovenská Kajňa	Investičný	Revitalizácia parku pri pri súpisnom čísle 90	Úprava terénu, výsadba zelene, osadenie lavičiek	Životné prostredie	Verejná zaleň		2019	70 000,00 €	V štádiu úvah	finančné prostriedky
18.	Slovenská Kajňa	Investičný	Výstavba ČOV	Výstavba ČOV	Technická infraštruktúra	Kanalizácia, čistiareň odpadových vôd		2022-2023	100 000,00 €	V štádiu úvah	finančné prostriedky
19.	Slovenská Kajňa	Investičný	Rekonštrukcia, rozšírenie a zateplenie budovy OÚ	zateplenie fásady, stropnej konštrukcie a strechy, výmena okien, vonkajších dverí, výmena celej distribučnej siete rozvodov ústredného vykurovania,	Sociálna infraštruktúra	Občianska vybavenosť		2017	350 000,00 €	Spracovaná projektová dokumentácia	finančné prostriedky

**Program hospodárskeho a sociálneho rozvoja obce Slovenská Kajňa
na obdobie 2015 - 2023**



P. č.	Investor	Typ zámeru	Názov projektového zámeru	Stručný popis, resp. poznámky	Oblasť, na ktorú je projektový zámer orientovaný			Predpokladaný termín realizácie (od - do)	Predpokladané náklady (EUR)	Stav pripravenosti projektového zámeru	Realizácia projektu je viazaná na podmienku
					Oblasť	Kategória	Iné				
20.	Slovenská Kajňa	Investičný	Zateplenie budovy MŠ	Zateplenie fasády MŠ, stropnej konštrukcie a strechy	Sociálna infraštruktúra	Školstvo		2020	250 000,00 €	V štádiu úvah	finančné prostriedky
21.	Slovenská Kajňa	Investičný	Zriadenie zberného dvora	Vybudovanie zberného dvora	Životné prostredie	Zhodnocovanie odpadu		2021-2022	700 000,00 €	Spracovaná štúdia	finančné prostriedky
22.	Slovenská Kajňa	Investičný	Zriadenie kompostoviska	Vybudovanie kompostoviska	Životné prostredie	Zhodnocovanie odpadu		2021-2022	50 000,00 €	Spracovaná štúdia	finančné prostriedky



5.3 PROJEKTOVÉ ZÁMERY SO SPRACOVANOU ŠTÚDIOU / PROJEKTOVOU DOKUMENTÁCIOU / VYDANÝMI POVOLENAMI

PRIORITNÁ OBLASŤ SOCIÁLNA					
Aktivita 2.1.16: Rekonštrukcia miestnych komunikácií chodníkov a mostu					
Základné údaje					
Garant:		obec			
Kontaktná osoba		starosta / poverená osoba			
Začatie a ukončenie projektu		2018			
Súčasný stav projektu		spracovaná štúdia			
Stav pred realizáciou		časti ciest, chodníkov a most v nevyhovujúcom technickom stave			
Cieľ		„Udržateľne využívať a zhodnocovať existujúce lokálne zdroje v prospech lepšej dostupnosti“			
Výstup		cesty, chodníky a most vo vyhovujúcom technickom stave			
Výsledok		vyššia kvalita miestnej dopravnej infraštruktúry			
Dopad		vyššia atraktivnosť územia			
Realizácia projektu					
Fáza /míľnik		Predpokladaný termín			
Prípravná fáza (podľa potreby – projektová dokumentácia, stavebné povolenie, a iné)		2018			
Príprava a podanie žiadosti o NFP		2018			
Verejné obstarávanie a odpis zmluvy		2018			
Realizácia projektu / kolaudácia		2018			
Financovanie projektu					
Druh výdavku	Náklady spolu v €	Zdroje financovania			
		EU	SR	Obec	Iné
Prípravná fáza					
Verejné obstarávanie					
Realizácia	50 000,00	x	x	x	
Spolu	50 000,00	x	x	x	

PRIORITNÁ OBLASŤ ENVIRONMENTÁLNA					
3.1.1.1: Revitalizácia verejného priestranstva v okolí OÚ					
Základné údaje					
Garant:		obec			
Kontaktná osoba		starosta / poverená osoba			
Začatie a ukončenie projektu		2017			
Súčasný stav projektu		spracovaná štúdia			
Stav pred realizáciou		Nerevitalizované verejné priestranstvo			
Cieľ		„Zvýšiť kvalitu ekosystémových služieb v prostredí s vysokou environmentálnou hodnotou.“			



Výstup	revitalizované verejné priestranstvo				
Výsledok	viac spokojných obyvateľov				
Dopad	vyššia kvalita ekosystémových služieb				
Realizácia projektu					
Fáza /míľnik	Predpokladaný termín				
Prípravná fáza (podľa potreby – projektová dokumentácia, stavebné povolenie, a iné)	2017				
Príprava a podanie žiadosti o NFP	-				
Verejné obstarávanie a odpis zmluvy	2017				
Realizácia projektu / kolaudácia	2017				
Financovanie projektu					
Druh výdavku	Náklady spolu v €	Zdroje financovania			
		EU	SR	Obec	Iné
Prípravná fáza	-				
Verejné obstarávanie	-				
Realizácia	50 000,00	x	x	x	
Spolu	50 000,00	x	x	x	

PRIORITNÁ OBLASŤ ENVIRONMENTÁLNA					
3.1.1.5: Rekonštrukcia, rozšírenie a zateplenie budovy OÚ					
Základné údaje					
Garant:		obec			
Kontaktná osoba		starosta / poverená osoba			
Začatie a ukončenie projektu		2017			
Súčasný stav projektu		spracovaná projektová dokumentácia			
Stav pred realizáciou		budova s vysokou energetickou náročnosťou			
Cieľ		„Zvýšiť kvalitu ekosystémových služieb v prostredí s environmentálnou hodnotou.“			
Výstup		Budova s dobrými environmentálnymi vlastnosťami			
Výsledok		vyššia kvalita ponúkaných služieb			
Dopad		lepšia ochrana životného prostredia			
Realizácia projektu					
Fáza /míľnik		Predpokladaný termín			
Prípravná fáza (podľa potreby – projektová dokumentácia, stavebné povolenie, a iné)		2016			
Príprava a podanie žiadosti o NFP		-			
Verejné obstarávanie a odpis zmluvy		2017			
Realizácia projektu / kolaudácia		2017			
Financovanie projektu					
Druh výdavku	Náklady spolu v €	Zdroje financovania			
		EU	SR	Obec	Iné
Prípravná fáza	-				
Verejné obstarávanie	-				
Realizácia	350 000,00	x	x	x	
Spolu	350 000,00	x	x	x	
PRIORITNÁ OBLASŤ ENVIRONMENTÁLNA					



3.1.1.7: Zriadenie zberného dvora					
Základné údaje					
Garant:		obec			
Kontaktná osoba		starosta / poverená osoba			
Začatie a ukončenie projektu		2021-2022			
Súčasný stav projektu		spracovaná štúdia			
Stav pred realizáciou		nedobudovaná environmentálna infraštruktúra			
Cieľ		„Zvýšiť kvalitu ekosystémových služieb v prostredí s vysokou environmentálnou hodnotou.“			
Výstup		Zberný dvor			
Výsledok		počet obyvateľov so zlepšeným nakladaním s odpadom			
Dopad		vyššia kvalita ekosystémových služieb			
Realizácia projektu					
Fáza /míľnik		Predpokladaný termín			
Prípravná fáza (podľa potreby – projektová dokumentácia, stavebné povolenie, a iné)		2019 - 2020			
Príprava a podanie žiadosti o NFP		2020			
Verejné obstarávanie a odpis zmluvy		2021			
Realizácia projektu / kolaudácia		2021-2022			
Financovanie projektu					
Druh výdavku	Náklady spolu v €	Zdroje financovania			
		EU	SR	Obec	Iné
Prípravná fáza	-				
Verejné obstarávanie	-				
Realizácia	700 000,00	x	x	x	
Spolu	700 000,00	x	x	x	

PRIORITNÁ OBLASŤ ENVIRONMENTÁLNA					
3.1.1.8: Zriadenie kompostoviska					
Základné údaje					
Garant:		obec			
Kontaktná osoba		starosta / poverená osoba			
Začatie a ukončenie projektu		2021-2022			
Súčasný stav projektu		spracovaná štúdia			
Stav pred realizáciou		Nedobudovaná environmentálna infraštruktúra v oblasti nakladania s bio odpadom			
Cieľ		„Udržateľne využívať a zhodnocovať existujúce lokálne zdroje v prospech lepšej dostupnosti kvalitných ekosystémových služieb“			
Výstup		kompostovisko			
Výsledok		počet obyvateľov so zlepšeným nakladaním s bio odpadom			



Dopad		vyššia kvalita ekosystémových služieb			
Realizácia projektu					
Fáza /míľnik		Predpokladaný termín			
Prípravná fáza (podľa potreby – projektová dokumentácia, stavebné povolenie, a iné)		2019 - 2020			
Príprava a podanie žiadosti o NFP		2020			
Verejné obstarávanie a odpis zmluvy		2021			
Realizácia projektu / kolaudácia		2021-2022			
Financovanie projektu					
Druh výdavku	Náklady spolu v €	Zdroje financovania			
		EU	SR	Obec	Iné
Prípravná fáza	-				
Verejné obstarávanie	-				
Realizácia	50 000,00	x	x	x	
Spolu	50 000,00	x	x	x	



5.4 MERATEĽNÉ UKAZOVATELE

Pre monitorovanie napĺňania jednotlivých cieľov a opatrení v rámci stanovených priorít boli zvolené ukazovatele výstupu. Ide o konkrétne produkty - výsledky jednotlivých aktivít definovaných v akčnom pláne. Výstupy nevedú ku kvalitatívnemu posudzovaniu. Indikátory výstupov sú merané vo fyzikálnych jednotkách ako je počet, kus, m, m².

PRIORITNÁ OBLASŤ HOSPODÁRSTVO				
Typ ukazovateľa	Ukazovateľ	Merná jednotka	Východisková hodnota	Cieľová hodnota
			Rok 2015	Rok 2023
Opatrenie 1.1.1: Budovanie infraštruktúry podporujúcej aktívny vidiecky cestovný ruch				
1.1.1.1: Výstavba cykloturistických trás				
výstupu	Dĺžka novovybudovaných cykloturistických trás	m	0	

PRIORITNÁ OBLASŤ SOCIÁLNA				
Typ ukazovateľa	Ukazovateľ	Merná jednotka	Východisková hodnota	Cieľová hodnota
			Rok 2015	Rok 2023
Opatrenie 2.1.1: Investície do výstavby, rekonštrukcie, opráv a úprav				
2.1.1.1 Výstavba nájomných bytov				
výstupu	Počet nových bytov	byt	0	
2.1.1.2 Rekonštrukcia obecného bytu - miestnej knižnice				
výstupu	Zrekonštruovaná plocha	m²	0	
2.1.1.3: Výstavba vodovodu a kanalizácie pri novozriadenej IBV				
výsledku	Napojené domácnosti	EO	0	
2.1.1.4: Výstavba miestnej komunikácie pri novozriadenej IBV				
výstupu	Dĺžka novej komunikácie	m	0	
2.1.1.5: Rekonštrukcia kanalizácie v obci				
výstupu	Dĺžka rekonštruovanej kanalizácie	m	0	
2.1.1.6: Rekonštrukcia miestnych komunikácií, chodníkov a mostu				
výstupu	Dĺžka rekonštruovaných komunikácií	m	0	
výstupu	Dĺžka rekonštruovaných chodníkov	m	0	
2.1.1.7: Rekonštrukcia strechy na budove zdravotného strediska				
výstupu	Plocha zrekonštruovanej strechy	m²	0	
2.1.1.8: Výstavba telocvične pri ZŠ				
výsledku	Klienti využívajúci telocvičňu	osoba	0	
2.1.1.9: Realizácia detského ihriska pri MŠ a miestnom parku				
výsledku	Klienti využívajúci detské ihrisko pri MŠ	osoba	0	
2.1.1.10: Oplotenie areálu MŠ				



výstupu	Oploštená plocha	m ²	0	
2.1.1.11. Oploštenie cintorína, výstavba chodníkov na cintoríne				
výstupu	Dĺžka oploštenia	m	0	
2.1.1.12: Výstavba bezdrôtového rozhlasu				
výsledku	Noví užívatelia	osoba	0	

PRIORITNÁ ŽIVOTNÉ PROSTREDIE				
Typ ukazovateľa	Ukazovateľ	Merná jednotka	Východisková hodnota	Cieľová hodnota
			Rok 2015	Rok 2023
Opatrenie 3.1.1: Investície do zvyšovania kvality environmentálnej infraštruktúry				
3.1.1.1: Revitalizácia verejného priestranstva v okolí OÚ				
výstupu	Revitalizovaná plocha	m ²	0	
3.1.1.2: Revitalizácia priestranstva pred budovou zdravotného strediska				
výstupu	Revitalizovaná plocha	m ²	0	
3.1.1.3: Revitalizácia parku pri súpisnom čísle 90				
výstupu	Revitalizovaná plocha	m ²	0	
3.1.1.4: Výstavba ČOV				
výstupu	Napojené domácnosti	m ²	0	
3.1.1.5: Rekonštrukcia, rozšírenie a zateplenie budovy OÚ				
výstupu	Zrekonštruovaná plocha	m ²	0	
3.1.1.6: Zateplenie budovy MŠ				
výsledok	Úspora energie	%	0	
3.1.1.7: Zriadenie zberného dvora				
výsledok	Množstvo separovaného odpadu	t/rok	0	
3.1.1.8: Zriadenie kompostoviska				
výsledok	Obyvatelia využívajúci kompostovisko	počet	0	



6 REALIZAČNÁ ČASŤ

6.1 POPIS ÚLOH JEDNOTLIVÝCH PARTNEROV PRI REALIZÁCI PHSR OBCE, INŠTITUCIONÁLNE A ORGANIZAČNÉ ZABEZPEČENIE REALIZÁCIE

Kvalita implementácie PHSR obce Slovenská Kajňa na obdobie 2015 - 2023 bude závisieť od prístupu manažmentu obce k jednotlivým výzvam, ako aj od úrovne spolupráce s jednotlivými partnermi, ktorých výber je ovplyvnený identifikovanými konkrétnymi potrebami, východiskami a možnými riešeniami navrhnutými v časti 3.4. Výber riešených tém súvisí s víziou vybudovať obec integrujúcu poznatky z minulosti cez prítomnosť do budúcnosti. Spokojnosť obyvateľov a návštevníkov bude reakciou na dostupnosť pracovných príležitostí, a kvalitných služieb v kvalitnom prostredí. Schválenie, koordinácia, plánovaná implementácia a monitorovanie implementácie Programu hospodárskeho a sociálneho rozvoja obce Kamenica na obdobie 2015 – 2023 je v súlade so zákonom č. 302/2001 Z. z. o samospráve vyšších územných celkov v znení neskorších predpisov v kompetencii Zastupiteľstva obce.

6.2 KOMUNIKAČNÁ STRATÉGIA A KOORDINÁCIA

Počas vypracovávania strategického dokumentu Programu hospodárskeho a sociálneho rozvoja obce na obdobie 2015 - 2023 samospráva spolupracovala pri príprave jednotlivých prioritných oblastí s internými aj externými odborníkmi, sociálno -ekonomickými partnermi.

1. Konzultácie jednotlivých krokov - činností samosprávy a dodávateľa diela v rámci prípravy a spracovania dokumentu
2. Pracovné stretnutia
3. Dotazníkový prieskum
4. Elektronická komunikácia
5. Poskytnutie informácie o príprave dokumentu na webovej stránke obce a dotknutých subjektov
6. Zaslanie pripomienok ku pripravovanému dokumentu v súlade so zákonom 24/2006 Z.z a ich zohľadnenie v procese implementácie dokumentu
7. Poskytovanie informácií v procese implementácie strategického dokumentu v závislosti od požiadaviek a vo vzťahu k dotknutým cieľovými skupinám v súkromnom a verejnom sektore



6.3 SYSTÉM MONITOROVANIA A HODNOTENIA

Cieľom monitorovacích a hodnotiacich aktivít bude sledovať napĺňanie definovaných cieľov prostredníctvom ukazovateľov a sledovať prínos cielene umiestnených investícií k rozvoju miestnej ekonomiky a rastu jej konkurencieschopnosti, napríklad prostredníctvom zvyšovania počtu pracovných miest pri budovaní, rekonštrukciách, či zavádzaní inovatívnych procesov.

Sledované monitorovacie ukazovatele sa porovnávajú v každej správe – počiatočný a konečný stav. Všetky ukazovatele sú východiskom pri priebežnom posudzovaní vplyvov stratégie na rozvoj územia. Monitorovacie ukazovatele budú sledované na základe údajov z priebežne realizovaných alebo ukončených projektov a jedenkrát ročne spracované.

Cieľom merateľných ukazovateľov je sledovať ako prostredníctvom vyššej miery využívania endogénnych zdrojov dochádza k rozvoju miestnej ekonomiky, rastu jej konkurencieschopnosti, a tým ku zvyšovaniu spokojnosti a kvality života obyvateľov v obci.



6.4 AKČNÝ PLÁN NA DANÝ ROZPOČTOVÝ ROK S VÝHLADOM NA 2 ROKY (N+2)

Akčný plán prioritnej oblasti: HOSPODÁRSTVO						
Aktivita	Termín (rok/roky)	Zdroj financovania				Realizácia aktivity viazaná na
		EÚ	SR	Obec	Iné	
1.1.1: Budovanie infraštruktúry podporujúcej aktívny vidiecky cestovný ruch						
1.1.1.1: Výstavba cykloturistických trás	2019-2021	x	x	x		Získanie NFP, zdroje iných finančných mechanizmov

Akčný plán prioritnej oblasti: SOCIÁLNEJ						
Aktivita	Termín (rok/roky)	Zdroj financovania				Realizácia aktivity viazaná na
		EÚ	SR	Obec	Iné	
2.1.1: Investície do opráv a rekonštrukcií objektov vo vlastníctve obce						
2.1.1.1: Výstavba nájomných bytov	2020-2022	x	x	x		Získanie NFP, zdroje iných finančných mechanizmov
2.1.1.2: Rekonštrukcia obecného bytu - miestnej knižnice	2020	x	x	x		Získanie NFP, zdroje iných finančných mechanizmov
2.1.1.3: Výstavba vodovodu a kanalizácie pri novozriadenej IBV	2019-2020	x	x	x		Získanie NFP, zdroje iných finančných mechanizmov
2.1.1.4: Výstavba miestnej komunikácie pri novozriadenej IBV	2019-2020	x	x	x		Získanie NFP, zdroje iných finančných mechanizmov
2.1.1.5: Rekonštrukcia kanalizácie v obci	2019-2021	x	x	x		Získanie NFP, zdroje iných finančných mechanizmov
2.1.1.6: Rekonštrukcia miestnych komunikácií, chodníkov a mostu	2018	x	x	x		Získanie NFP, zdroje iných finančných mechanizmov
2.1.1.7: Rekonštrukcia strechy na budove zdravotného strediska	2018	x	x	x		Získanie NFP, zdroje iných finančných mechanizmov
2.1.1.8: Výstavba telocvične pri ZŠ	2020-2022	x	x	x		Získanie NFP, zdroje iných finančných mechanizmov
2.1.1.9: Realizácia detského ihriska pri MŠ a miestnom parku	2018	x	x	x		Získanie NFP, zdroje iných finančných mechanizmov
2.1.1.10: Oplotenie areálu MŠ	2018	x	x	x		Získanie NFP, zdroje iných finančných mechanizmov
2.1.1.11. Oplotenie cintorína, výstavba chodníkov na cintoríne	2018	x	x	x		Získanie NFP, zdroje iných finančných mechanizmov
2.1.1.12: Výstavba bezdrôtového rozhlasu	2020-2021	x	x	x		Získanie NFP, zdroje iných finančných mechanizmov

Akčný plán prioritnej oblasti: ENVIRONMENTÁLNEJ						
Aktivita	Termín (rok/roky)	Zdroj financovania				Realizácia aktivity viazaná na
		EÚ	SR	Obce	Iné	
3.1.1: Investície do environmentálne prijateľných rekonštrukcií						



3.1.1.1: Revitalizácia verejného priestranstva v okolí OÚ	2017	x	x	x	Získanie NFP, zdroje iných finančných mechanizmov
3.1.1.2: Revitalizácia priestranstva pred budovou zdravotného strediska	2018	x	x	x	Získanie NFP, zdroje iných finančných mechanizmov
3.1.1.3: Revitalizácia parku pri súpisnom čísle 90	2019	x	x	x	Získanie NFP, zdroje iných finančných mechanizmov
3.1.1.4: Výstavba ČOV	2022-2023	x	x	x	Získanie NFP, zdroje iných finančných mechanizmov
3.1.1.5: Rekonštrukcia, rozšírenie a zateplenie budovy OÚ	2017	x	x	x	Získanie NFP, zdroje iných finančných mechanizmov
3.1.1.6: Zateplenie budovy MŠ	2020	x	x	x	Získanie NFP, zdroje iných finančných mechanizmov
3.1.1.7: Zriadenie zberného dvora	2021-2022	x	x	x	Získanie NFP, zdroje iných finančných mechanizmov
3.1.1.8: Zriadenie kompostoviska	2021-2022	x	x	x	Získanie NFP, zdroje iných finančných mechanizmov



7 FINANČNÁ ČASŤ

V zmysle zákona č. 369/1990 Z.z. o obecnom zriadení, v znení neskorších predpisov „základom finančného hospodárenia obce je rozpočet obce, ktorý sa zostavuje na obdobie jedného kalendárneho roka. Postavenie rozpočtu obce, jeho tvorbu a obsah, pravidlá rozpočtového hospodárenia, tvorbu a použitie mimorozpočtových zdrojov, spôsob finančného vyrovnávania medzi obcami, vzťahy k štátnemu rozpočtu a k rozpočtu samosprávneho kraja ustanovuje osobitný zákon. Obec financuje svoje potreby predovšetkým z vlastných príjmov, dotácií zo štátneho rozpočtu a z ďalších zdrojov, môže na plnenie svojich úloh použiť návratné zdroje financovania a prostriedky mimorozpočtových peňažných fondov. Na plnenie rozvojového programu obce alebo na plnenie inej úlohy, na ktorej má štát záujem, možno obci poskytnúť štátnu dotáciu. Obec si môže na plnenie svojich úloh zriadiť mimorozpočtové peňažné fondy“. Pri umiestňovaní investícií bude obec postupovať v súlade so zákonom. (Zákon č. 369/1990 Z.z. o obecnom zriadení, v znení neskorších predpisov).

Zdroje financovania môžu byť dopĺňané priebežne počas monitorovacích období.



FINANČNÝ PLÁN

Opatrenie	Aktivita	Termín realizácie projektu	Náklady spolu v €	Zdroje financovania				
				ÉÚ	Štátny rozpočet	Rozpočet obce	Úverové zdroje	Iné
Prioritná oblasť HOSPODÁRSTVO								
1.1.1: Budovanie infraštruktúry podporujúcej aktívny vidiecky cestovný ruch	1.1.1.1: Výstavba cykloturistických trás	2019-2021	20 000,00 €	X	X	X		
Spolu			20 000,00 €	X	X	X		

Opatrenie	Aktivita	Termín realizácie projektu	Náklady spolu v €	Zdroje financovania				
				ÉÚ	Štátny rozpočet	Rozpočet o obce	Úverové zdroje	Iné
Prioritná oblasť SOCIÁLNA								
2.1.1: Investície do opráv a rekonštrukcií objektov vo vlastníctve obce	2.1.1.1: Výstavba nájomných bytov	2020-2022	1 000 000,00 €	x	x	x		
	2.1.1.2: Rekonštrukcia obecného bytu - miestnej knižnice	2020	70 000,00 €	x	x	x		
	2.1.1.3: Výstavba vodovodu a kanalizácie pri novozriadenej IBV	2019-2020	500 000,00 €	x	x	x		
	2.1.1.4: Výstavba miestnej komunikácie pri novozriadenej IBV	2019-2020	200 000,00 €	x	x	x		
	2.1.1.5: Rekonštrukcia kanalizácie v obci	2019-2021	1 200 000,00 €	x	x	x		
	2.1.1.6: Rekonštrukcia miestnych komunikácií, chodníkov a mostu	2018	500 000,00 €	x	x	x		
	2.1.1.7: Rekonštrukcia strechy na budove zdravotného strediska	2018	100 000,00 €	x	x	x		
	2.1.1.8: Výstavba telocvične pri ZŠ	2020-2022	1 500 000,00 €	x	x	x		
	2.1.1.9: Realizácia detského ihriska pri MŠ a miestnom parku	2018	50 000,00 €	x	x	x		

**Program hospodárskeho a sociálneho rozvoja obce Slovenská Kajňa
na obdobie 2015 - 2023**



	2.1.1.10: Oplotenie areálu MŠ	2018	25 000,00 €	x	x	x		
	2.1.1.11: Oplotenie cintorína, výstavba chodníkov na cintoríne	2018	70 000,00 €	x	x	x		
	2.1.1.12: Výstavba bezdrôtového rozhlasu	2020-2021	50 000,00 €	x	x	x		
Spolu			5 265 000,00 €	x	x	x		

Opatrenie	Aktivita	Termín realizácie projektu	Náklady spolu v €	Zdroje financovania				
				ÉÚ	Štátny rozpočet	Rozpočet obce	Úverové zdroje	Iné
Prioritná oblasť ENVIRONMENTÁLNA								
3.1.1: Investície do environmentálne prijateľných rekonštrukcií	3.1.1.1: Revitalizácia verejného priestranstva v okolí OÚ	2017	50 000,00 €	x	x	x		
	3.1.1.2: Revitalizácia priestranstva pred budovou zdravotného strediska	2018	10 000,00 €	x	x	x		
	3.1.1.3: Revitalizácia parku pri súpisnom čísle 90	2019	70 000,00 €	x	x	x		
	3.1.1.4: Výstavba ČOV	2022-2023	100 000,00 €	x	x	x		
	3.1.1.5: Rekonštrukcia, rozšírenie a zateplenie budovy OÚ	2017	350 000,00 €	x	x	x		
	3.1.1.6: Zateplenie budovy MŠ	2020	250 000,00 €	x	x	x		
	3.1.1.7: Zriadenie zberného dvora	2021-2022	700 000,00 €	x	x	x		
	3.1.1.8: Zriadenie kompostoviska	2021-2022	50 000,00 €	x	x	x		
Spolu			1 580 000,00 €	x	x	x		



8 Záver

Program hospodárskeho a sociálneho rozvoja obce predstavuje strednodobý plánovací dokument.

Predkladaný Program hospodárskeho a sociálneho rozvoja obce Olšov na obdobie 2015 - 2023 nadväzuje na priority a opatrenia pôvodného PHSR a dopĺňa ich, a to v súlade so zákonom 309/2014, ktorým sa mení a dopĺňa zákon č. 539/2008 Z. z o podpore regionálneho rozvoja.

Výstupom dokumentu bude zvýšenie výkonnosti miestneho hospodárstva zabezpečením integrácie jednotlivých procesov a integrácie dostupných finančných ľudských, materiálnych a iných zdrojov.

S ohľadom na priame a nepriame vplyvy na životné prostredie budú v rámci realizácie jednotlivých aktivít podporené len environmentálne prijateľné postupy s pozitívnym dopadom na životné prostredie. Rešpektovať budú platnú legislatívu pre ochranu životného prostredia a zdravia a budú podliehať samostatnému posudzovaniu v zmysle zákona 24/2006 Z. z. o posudzovaní vplyvov na životné prostredie a o zmene a doplnení niektorých zákonov v platnom znení pri plnom rešpektovaní pripomienok, ktoré vzišli z procesu posudzovania vplyvov na životné prostredie od dotknutých subjektov.



9 Použité zdroje

1. Štatistický úrad SR
2. Zákon č. 539/2008 Z.z. o podpore regionálneho rozvoja, v znení neskorších predpisov
3. Zákon č. 369/1990 Z.z. o obecnom zriadení, v znení neskorších predpisov
4. Zákon o posudzovaní vplyvov na životné prostredie č. 24/2006 Z. z v znení neskorších
a. predpisov
5. Koncepcia územného rozvoja Slovenska 2001
6. Program hospodárskeho a sociálneho rozvoja Prešovského samosprávneho kraja na
obdobie 2014 - 2020
7. Národná stratégia regionálneho rozvoja SR, 2010
8. Stratégia Európa 2020
9. Regionálna integrovaná územná stratégia PSK
10. Operačný program Kvalita životného prostredia na obdobie 2014 - 2020
11. Operačný program Ľudské zdroje
12. Integrovaný regionálny operačný program
13. Program rozvoja vidieka PSK, návrh
14. Koncepcia dopravy vo verejnom záujme pre Prešovský samosprávny kraj, Územná
prognóza, zadanie, návrh 2015
15. Koncepcia územného rozvoja Slovenska, 2001
16. Národná stratégia regionálneho rozvoja SR, 2010
17. Politika súdržnosti EÚ pre obdobie 2014 - 2020
18. Národná stratégia regionálneho rozvoja SR
19. Národná stratégia trvalo udržateľného rozvoja SR
20. Stratégia, zásady a priority štátnej environmentálnej politiky
21. Stratégia rozvoja dopravy SR do roku 2020
22. Koncepcia územného rozvoja Slovenska 2001 v znení KURS 2011 – Zmeny a doplnky č. 1
KURS 2001
23. Správa o lesnom hospodárstve v Slovenskej republike za rok 2014 ZELENÁ SPRÁVA
24. Národný program rozvoja životných podmienok osôb so zdravotným postihnutím na roky 2014-
2020
25. Štátny vzdelávací program ISCED 0 - predprimárne vzdelávanie



10 ZOZNAM POUŽITÝCH SKRATIEK

atď.	a tak ďalej
č.	číslo
CLLD	Miestny rozvoj vedený komunitou
ČOV	čistiareň odpadových vôd
DPH	daň z pridanej hodnoty
EAO	ekonomicky aktívne obyvateľstvo
EFRR	Európsky fond regionálneho rozvoja
EK	Európska komisia
EPFRV	Európsky poľnohospodársky fond pre rozvoj vidieka
ES	Európske spoločenstvá
EŠIF	Európske štrukturálne a investičné fondy
EÚ	Európska únia EO ekvivalent obyvateľov
EZ	environmentálna záťaž
FO	fyzická osoba
FTE	ekvivalent plného úväzku
GAEC	dobré poľnohospodárske a environmentálne podmienky
gr.k.	gréckokatolícky
ha	hektár
HD	hovädzí dobytok
HDP	hrubý domáci produkt
CHVÚ	chránené vtáacie územie
IROP	Integrovaný regionálny operačný program 2014 - 2020
IT	informačné technológie
km	kilometer
ks	kus
LEADER	Liaison Entre Actions de Développement de l'Économie Rurale (spájanie aktivít, ktoré podporujú hospodársky rozvoj vidieka)
MAS	Miestna akčná skupina
max.	maximálne
min.	minimálne
MPRV SR	Ministerstvo pôdohospodárstva a rozvoja vidieka Slovenskej republiky
MSP	malé a stredné podniky
MŠ	materská škola
MŽP SR	Ministerstvo životného prostredia Slovenskej republiky
MWt	megawatt
napr.	napríklad
NATURA 2000	sústava chránených území členských krajín Európskej únie
NFP	nenávratný finančný príspevok
NN	nízke napätie
n.o.	nezisková organizácia
NPR	národná prírodná rezervácia
NSRV	Národná sieť rozvoja vidieka
o.z.	občianske združenie
OP LZ	Operačný program Ľudské zdroje
OZE	obnoviteľné zdroje energie
PMO	pamiatkový objekt
PO	právnická osoba



PRV	Program rozvoja vidieka Slovenskej republiky 2014 - 2020
PSK	Prešovský samosprávny kraj
PZ	policajný zbor
resp.	respektíve
RIÚS	Regionálna integrovaná územná stratégia
ROEP	register obnovennej evidencie pozemkov
SHR	samostatne hospodáriaci roľníci
SK	Slovensko
SK NACE rev. 2	štatistická klasifikácia ekonomických činností
SODB 2011	Sčítanie obyvateľstva, domov a bytov 2011
SŠ	stredná škola
SR	Slovenská republika
STL	strednotlaký plynovod
ŠR	štátny rozpočet
TKO	tuhý komunálny odpad
TTP	trvalé trávne porasty
UIPŠ	Ústav informácií a prognóz školstva
ÚZPF	Ústredný zoznam pamiatkového fondu
VZN	Všeobecne záväzné nariadenie
ZŠ	základná škola
ZUŠ	základná umelecká škola
ŠÚ SR	Štatistický úrad Slovenskej republiky
VTL	vysokotlaký plynovod
VÚC	vyšší územný celok
Z. z.	Zbierka zákonov
ŽoNFP	žiadosť o nenávratný finančný príspevok