



PROGRAM
HOSPODÁRSKEHO
ROZVOJA A SOCIÁLNEHO
ROZVOJA OBCE
NIŽNÝ HRUŠOV
2015 - 2020



eGemini

ZHOTOVITEL': e-Gemini s. r. o. OBSTARÁVATEL':
OBEC NIŽNÝ HRUŠOV DÁTUM: DECEMBER
2015

Názov:	Program hospodárskeho rozvoja a sociálneho rozvoja obce Nižný Hrušov na roky 2015 až 2020
Územné vymedzenie:	obec
Územný plán obce schválený:	áno
Dátum schválenia PHRSR:	
Verzia:	1.0
Publikovaný verejne:	



OBSAH

PRÍHOVOR STAROSTU OBCE	5
ČASŤ A – ANALYTICKÁ ČASŤ	8
A. I ANALÝZA VNÚTORNÉHO PROSTREDIA.....	8
1 Základná charakteristika obce a jej stručný historický vývoj	8
2 Obyvateľstvo	10
2.1 Vývoj počtu obyvateľov.....	10
2.2 Pohyb obyvateľstva	11
2.3 Štruktúry obyvateľstva	13
3 Domový a bytový fond	18
4 Občianska vybavenosť	19
5 Technická infraštruktúra	21
6 Ekonomická štruktúra.....	22
7 Rozpočet a finančné hospodárenie obce	23
8 Ex-post hodnotenie realizácie predchádzajúceho PHRSR.....	24
A. II ANALÝZA VONKAJŠIEHO PROSTREDIA	27
9 Poloha	27
10 Dostupnosť územia vzhľadom na predmetné druhy dopravy	28
10.1 Cestná doprava	28
10.2 Železničná doprava	28
10.3 Ďalšie druhy dopravy.....	28
11 Prírodné podmienky.....	28
12 Využitie zeme	29
13 Životné prostredie.....	29
13.1 Kvalita ovzdušia, podzemných a povrchových vôd	29
13.2 Chránené územia.....	29
14 Cestovný ruch.....	29

A. III ZHODNOTENIE SÚČASNÉHO STAVU ÚZEMIA	30
15 SWOT analýza a syntéza jej výsledkov	30
16 Hlavné disparity a faktory rozvoja	31
Odhad budúceho možného vývoja obce	32
STEEP analýza	32
ČASŤ B – STRATEGICKÁ ČASŤ	33
17 Vízia územia	33
18 Zhodnotenie výsledkov dotazníkového prieskumu názorov obyvateľov	33
19 Návrh stratégie rozvoja obce Nižný Hrušov	35
ČASŤ C – PROGRAMOVÁ ČASŤ	36
ČASŤ D – REALIZAČNÁ ČASŤ	71
ČASŤ E – FINANČNÁ ČASŤ	80
ČASŤ E I. – INDIKATÍVNY FINANČNÝ PLÁN PHRSR	80
ČASŤ E II. – FINANČNÁ ČASŤ	81
ZÁVER	82
PRÍLOHY	83

PRÍHOVOR STAROSTU OBCE

Vážení obyvatelia, návštevníci a priaznivci obce Nižný Hrušov!

Predkladáme Vám Program hospodárskeho rozvoja a sociálneho rozvoja (PHRSR) obce Nižný Hrušov na roky 2015 – 2020. Dokument PHRSR a územno-plánovacia dokumentácia predstavujú dva najzákladnejšie a najdôležitejšie strategické a plánovacie dokumenty na úrovni každej jednej samosprávy v rámci Slovenska. Ich schválením v zastupiteľstve sa stávajú záväznými nástrojmi systémového riadenia rozvoja samosprávy.

Vypracovanie Programu hospodárskeho rozvoja a sociálneho rozvoja je zákonnou povinnosťou každej obce, každého mesta. Táto povinnosť vychádza zo zákona č. 309/2014 Z. z. o podpore regionálneho rozvoja. Dokument PHRSR obce Nižný Hrušov obsahuje víziu rozvoja našej obce ako aj zoznam opatrení, ktorých realizovanie je potrebné pre dosiahnutie vízie. Úlohou samosprávy je zabezpečiť napĺňanie jednotlivých opatrení ako aj konzistenciu aktivít so strategickým plánovaním a podmienkami podpory regionálneho rozvoja našej obce v zmysle požiadaviek na čerpanie finančnej pomoci zo štrukturálnych fondov a Kohézneho fondu Európskej únie.

Predkladaný dokument PHRSR obce Nižný Hrušov na roky 2015 – 2020 je základným strednodobým plánovacím dokumentom podpory regionálneho rozvoja a regionálnej politiky na lokálnej úrovni. Priamo nadväzuje na strategické a programové dokumenty na vyššej regionálnej a najvyššej národnej úrovni. Dokument rešpektuje lokálne špecifiká územia a práve z ich analýzy stanovuje rozvojové opatrenia a aktivity, ktorých schválením sa obec Nižný Hrušov zaväzuje k ich plneniu. Program hospodárskeho rozvoja a sociálneho rozvoja

obce Nižný Hrušov je spracovaný na obdobie rokov 2015 – 2020. Na jeho vypracovaní sa podieľalo viacero externých a interných spolupracovníkov, poslanci obecného zastupiteľstva, zamestnanci obecného úradu a v neposlednom rade samotní občania a organizácie pôsobiace v obci.

Týmto by som rád vyjadril svoje presvedčenie, že napredovanie obce v súlade s týmto strategickým dokumentom bude prispievať k približovaniu sa k stanoveným cieľom, ktoré pomôžu naplniť očakávania nás všetkých, ktorí v Nižnom Hrušove žijeme a ktorí sa aktívne zaujímame o dianie v našej obci. Zároveň pevne verím, že my, obyvatelia obce Nižný Hrušov, budeme aktívni počas celého programového obdobia a budeme sa podieľať na tom, aby bol PHRSR otvorený a živý dokument, schopný reagovať na nové, aktuálne podnety.

Srdečne sa chcem poďakovať všetkým, ktorí na tejto neľahkej a časovo náročnej tvorbe programu aktívne participovali a prispeli tým k formovaniu budúcnosti našej obce.



Ján Fenčák
Starosta obce



ÚVOD

Program hospodárskeho rozvoja a sociálneho rozvoja (ďalej „PHRSR“) je strednodobý dokument, ktorý predstavuje stratégiu trvalo udržateľného rozvoja obce, viacerých obcí, mestskej časti či vyššieho územného celku. PHRSR obce Nižný Hrušov na roky 2015 - 2020 s dlhodobým výhľadom do roku 2030, ktorý má za úlohu predosť smerovanie obce k vyváženému rastu s ohľadom na jej súčasný východiskový stav s cieľom o dosiahnutie pozitívneho efektu budúcich zmien.

Spracovanie PHRSR obce Nižný Hrušov predstavuje spolu s dokumentmi na vyšších hierarchických úrovniach významnú bázu pre realizáciu jej trvalo udržateľného rozvoja a naplnenie princípu regionálnej politiky Európskej únie – a tým je princíp programovania, z ktorého vyplýva, že podpora zo zdrojov Európskej únie (ďalej „EÚ“) sa viaže na vypracovanie programových dokumentov. V súlade s týmito dokumentmi sa otvárajú obci možnosti využívať finančné zdroje z prostriedkov EÚ na základe nových chystaných programov na obdobie rokov 2015 – 2020. Toto nové programovacie obdobie začínajúce sa v roku 2014 je pre Slovensko tretím programovacím obdobím v rámci EÚ predstavujúcim významnú príležitosť pre trvalo udržateľný rozvoj miest a obcí Slovenska.

Do dokumentu sú zakomponované najvýraznejšie potreby a riešenia problémov každodenného života obyvateľov obce Nižný Hrušov, pričom vychádza z konkrétnych potrieb občanov, podnikateľov, záujmových skupín a ďalších subjektov v okolí obce. Formuluje svoju predstavu o budúcnosti spolu s činnosťami a projektmi na jej zabezpečenie. PHRSR na obdobie rokov 2015 až 2020 je druhým strategickým dokumentom tejto obce, predstavuje prospešný prostriedok pri získavaní informácií o kritériách oprávnenosti alebo pri vytyčovaní prehľadných cieľov a zámerov obce.

Tento dokument môže tiež posilniť obec v uvedomení si vlastnej jedinečnosti a vlastného prínosu pre prosperitu širšieho regiónu

Prešovského kraja, Slovenskej republiky i Európskej únie.

Taktiež je dôležité mať neustále na pamäti najdôležitejšie rozvojové princípy a hodnoty obce. Obec by si mala dlhodobo udržiavať svoju víziu postavenú na týchto princípoch a mala by základné strategické ciele opierať o tieto princípy. Zároveň by mala realizovať také zámery, ktoré realizáciu týchto strategických cieľov podporujú.

Príprava tohto strategického dokumentu prebiehala v zmysle platného zákona č. 309/2014 Z. z., ktorým sa mení a dopĺňa zákon č. 539/2008 Z. z. o podpore regionálneho rozvoja, ako aj v súlade s platnou Metodikou na vypracovanie PHRSR vydanou Ministerstvom dopravy, výstavby a regionálneho rozvoja SR.

Tento dokument je spracovaný za aktívnej účasti pracovnej skupiny občanov, ktorá odkazuje na zmeny v potrebách regiónu, ktoré sa aj smerom do budúcnosti aktualizujú a prispôbujú sa súčasným potrebám obyvateľstva, pričom pri spracovaní PHRSR boli tiež brané do úvahy platné relevantné koncepčné dokumenty na všetkých hierarchických úrovniach, a to najmä Stratégia Európa 2020, Partnerská dohoda SR na roky 2014 – 2020, Národná stratégia regionálneho rozvoja SR na roky 2014 – 2020, ako aj PHRSR Prešovského samosprávneho kraja na roky 2014 – 2020.

Dokument je členený na päť hlavných častí (A – E), ktoré sa následne delia na parciálne časti v závislosti od daného kontextu:

- analytická časť (A) obsahuje tri parciálne časti: A. I – Analýza vnútorného prostredia, A. II – Analýza vonkajšieho prostredia a A. III – Zhodnotenie súčasného stavu územia;
- strategická časť (B) zahŕňa víziu, stratégiu a hlavné ciele a priority rozvoja obce;
- v programovej časti (C) sa nachádzajú konkrétne opatrenia a aktivity (vrátane ich merateľných ukazovateľov), prostredníctvom ktorých bude možné dosiahnuť stanovené ciele;
- v realizačnej časti (D) sú definované inštitucionálne a organizačné kapacity



potrebné na realizáciu určených opatrení a aktivít (vrátane popisu ich konkrétnych úloh a postupov), ako aj kapacity zabezpečujúce monitorovanie a hodnotenie. Do tejto časti tiež patrí akčný plán s výhľadom na dva roky;

- finančná časť (E) sa delí na dve parciálne časti: E. I – Indikatívny finančný plán PHRSR a E. II – Finančná časť, ktorá obsahuje definované plánované zdroje financovania daných opatrení a aktivít, ako aj hodnotiacu tabuľku pre výber projektov.

V závere dokumentu sú uvedené výsledky prerokovania PHRSR v orgánoch miestneho zastupiteľstva obce Nižný Hrušov, ako aj jeho pripomienkovania verejnosťou, dátum jeho schválenia obecným zastupiteľstvom a spôsob následného informovania verejnosti o jeho schválení.

Tvorba dokumentu pozostávala z nasledujúcich krokov:

- prípravné práce a zber dát,
- ex-post hodnotenie predchádzajúceho PHRSR,

- definovanie strategických cieľov a vytýčenie hlavných priorít,
- zabezpečenie finalizácie dokumentu,
- predloženie dokumentu orgánom miestnej správy, pripomienkovanie, schválenie.

Pri tvorbe PHRSR boli použité tieto základné princípy:

- je založený na kvalitných a overených dátach,
- je výsledkom komplexných analýz, ktoré sa dotýkajú troch kľúčových oblastí: hospodárskej, sociálnej a environmentálnej politiky,
- je vytvorený partnerstvom hlavných aktérov územia,
- je v súlade s udržateľným využívaním hodnôt a zdrojov konkrétneho územia,
- je vyjadrením vízie v konkrétnych stratégiách a rozvojových projektoch

Tvorbu dokumentu zrealizovala spoločnosť e-Gemini s. r. o., ktorá bola vybraná na základe verejného obstarávania. Spoločnosť spolupracovala pri tvorbe PHRSR s pracovnými skupinami pozostávajúcimi z miestnych aktérov – odborníkov z verejného, súkromného i mimovládneho sektora.



ČASŤ A – ANALYTICKÁ ČASŤ

A. I ANALÝZA VNÚTORNÉHO PROSTREDIA

1 Základná charakteristika obce a jej stručný historický vývoj

Základné informácie o obci

Katastrálne územie obce Nižný Hrušov sa rozprestiera na Ondavskom výbežku Východoslovenskej nížiny na terasách vodného toku Ondavy, ktoré prechádzajú do Pozdišovskej vrchoviny.

Stred obce je vo výške cca 130 m n. m. Na základe aktuálneho administratívneho členenia je obec Nižný Hrušov súčasťou Prešovského kraja a okresu Vranov nad Topľou. V rámci okresu má polohu v jeho juhovýchodnej časti. Výmera katastrálneho územia obce je 1 852 ha.

Kataster zahŕňa zväčša poľnohospodársku pôdu, iba východný okraj katastrálneho územia tvorí úzky pás lesných porastov.

Obec má 1 592 obyvateľov (stav k 31.12. 2014). Obec Nižný Hrušov podľa počtu obyvateľov reprezentuje kategóriu stredných vidieckych obcí.

Tab. č. 1: Základné charakteristiky obce Nižný Hrušov

Kód obce	528919
Názov okresu	Vranov nad Topľou
Názov kraja	Prešovský
Názov regiónu	Zemplín
Štatút obce	Obec
PSČ	094 22
Telefónna predvoľba	057
Prvá písomná zmienka o obci	1254
Nadmorská výška obce	130 m n.m.
Celková výmera územia obce	1 852 ha

Zdroj: Štatistický úrad SR, 2015

História

Pre nedostatok archívnych materiálov nevieme presne určiť začiatok súvislého

osídlenia, z ktorého vznikol Nižný Hrušov, nepriame dôkazy však svedčia o tom, že Nižný Hrušov písal svoje dejiny už v dobe Arpádovcov v XIII. storočí, okolo roku 1254 v súvislosti so starobylým hniezdom rodiny Bagath-Radvány. Zmienka z roku 1370 hovorí o Kurthueluse v súvislosti s majetkom Alžbety Körtvélyesy a Alžbety Gesztély. O tri roky neskôr je Kurthuelus spojený s menami zemepánov P. Komoróczyho Papa a rodín Alzári a Cselei. V roku 1458 je uvádzaný zemepán Ladislav Palóczi. Podľa vlastivedného slovníka Slovenskej akadémie vied má v roku 1447 Nižný Hrušov názov Kertweles a v už uvedenej monografii S. Borovzskeho, ktorá vyšla v Budapešti je zaznamenaný v roku 1510 majiteľ Peter Eödänffi.

Z toho istého prameňa sa dozvedáme, že v roku 1426 vlastní časť majetku rodina Morvay z Moravan a v 1473 tu majú častky aj Rákoczyovci. V roku 1520 patrí časť majetku Jurajovi Hosszúmezeiovi a v roku 1561 Jánovi Rakóczymu. S obcou Kertweles sa spájajú aj ďalší majitelia. V roku 1580 Gašpar Golopy, v 1582 Ambrus Plagay a Juraj Szent-Iványi. Gašpar Golopy je ako majiteľ jednej časti vedený aj v roku 1590. O osem rokov neskôr majú podľa zápisu častky v majetku Nižného Hrušova Juraj Vitányi, Krištof Vinnay, František Rákoczy, Krištof Šósš, Andrej Fiizeséry, Andrej Farkaš a Eliaš Fejér. V roku 1635 sú to Anna Zékey a jednu kúriu vlastní Andrej Rákoczy. Rodina Rákoczyová a Okolicsányiová spolu s Szent-Iványiovou sú vedené ako vlastníci v roku 1656, kým v roku 1774 sú to: Terézia Szent-Iványi, barón Karol Barkóczy, Terézia Orosz, Andrej Szirmay, Ján Okolicsányi, Michal Kemenes a rodina Wiczmandy.

Treba poznamenať, že v roku 1773 sa už uvádza Nižný Hrušov, v 1920 Hrušovík a v 1927 Nižný Hrušov.



K Nižnému Hrušovu patrili aj osady Kiov (1390 Kyo, 1391 Kio, Kyow) Sinkovce (1298 Synk, 1342 Synk Superiov, Interior, 1350 Felsynk, 1390 Atsonsynk, 1454 Senk) Kék Szeg (1426 Kekzegh) Arač (1329 Araach, 1433 Araacz). Táto osada už v 13. storočí patrila rodine Rákoczyovej z Rakovca. Začiatkom XVII. storočia však tieto osady (niekde sa uvádzajú ako obce - pozn. autora) zanikli. Ostali však Kyjov, Ričiov a Maloveska. V chotári Ricsio, vraj kráľ Karol Róbert založil vinohrad. Ščasti bola osídlená aj Širiava.

Z novších dejín sa zásluhou zápisov J. Kunszta, košického biskupa z roku 1851 a I. Fábryho z roku 1864 dozvedáme, že za účelom ponemčenia územia sa v Nižnom Hrušove na podnet A. Begontinu z Rakúska usadilo 194 rodín s 906 občanmi nemeckej národnosti. Ich nasťahovanie sa nemalo žiaden efekt, lebo v krátkom čase medzi nimi vypukla infekčná choroba, ktorej všetci podľahli.

V roku 1828 bolo na území obce 105 domov, v ktorých bývalo 776 obyvateľov. Zaoberali sa poľnohospodárstvom a ovocinárstvom. Zamestnanie obyvateľov sa nezmenilo ani začiatkom XX. storočia.

Pravek a včasný stredovek sú hluchým miestom v dejinách Nižného Hrušova.

HISTORICKÉ NÁZVY OBCE

1254 Körtvélyes
1282 Kurthuelus
1447 Kertweles
1773 Nižný Hrušow
1920 Hrušovík
1927 Nižný Hrušov; po maďarsky
Alsókörtvélyes.

Symboly obce

Obec Nižný Hrušov má dva hlavné symboly, ktorými je erb a vlajka.

Erb obce: Platným erbom obce Nižný Hrušov je v bielom (striebornom) štíte čierny medveď, opierajúci sa o zelený kmeň zo zelenej obľej pažite vyrastajúceho zeleného listnatého prirodzeného stromu.

Podkladom pre tento návrh boli dve obecné pečate pochádzajúce z 19. storočia. Oba odtlačky nedatovaných typárií sa nachádzajú na listinnom materiáli v Archíve Zemplínskej župy v Satorajújhelyi. Na staršej (na listine zo 40-tych rokov 19. storočia) sa nachádza kruhový: s. /igillum/ P. /ossessionis/ A. /lsó/ KORTVELYES. KOSZÉG. PECSÉT*

Vyfarbenie návrhu bolo zvolené tak, aby zodpovedalo základnému heraldickému pravidlu pre používanie farieb a kovov, ako aj estetickým nárokom. V návrhu je použitý neskorogotický štít, ktorý je v obecnej a mestskej heraldike najviac používaný.

Obrázok č. 1: Erb obce Nižný Hrušov



Zdroj: <http://www.niznyhrusov.sk>

Vlajka obce: Obecná vlajka má podobu troch pozdĺžnych pruhov čierneho, bieleho a zeleného. Vlajka má pomer strán 2:3 a ukončená je tromi cípmi, t. j. dvomi zástrihmi, siahajúcimi do tretiny jej listu. Farebnosť pruhov na vlajke je daná farbami obecného erbu.

Obrázok č. 2: Vlajka obce Nižný Hrušov



Zdroj: <http://www.niznyhrusov.sk>



2 Obyvateľstvo

Medzi základné ukazovatele vývoja obce patria práve tie o vývoji a stave obyvateľstva. Dynamika pohybu a meniacej sa štruktúry populácie je odrazom pôsobenia vonkajších aj

vnútorných podmienok a ponúka podnety na rozvojové vízie, ako aj opatrenia do budúcnosti a preto jej treba venovať adekvátnu pozornosť.

2.1 Vývoj počtu obyvateľov

Vývoj počtu obyvateľov odzrkadľuje socio-kultúrne, demografické a ekonomické procesy prebiehajúce na úrovni celej spoločnosti, no sčasti je aj odrazom významu obce v štruktúre osídlenia a lokálnych zmien.

Za sledované obdobie rokov 2005 – 2014 možno pozorovať pokles i nárast počtu obyvateľov. Nasledujúca tabuľka č. 2 poukazuje, že vývoj počtu obyvateľov v obci má viac menej klesajúcu tendenciu.

Trend vývoja počtu obyvateľov vyjadruje aj nasledujúci graf (graf č. 1), v ktorom je možno

pozorovať vývoj počtu obyvateľov v sledovanom období. Zatiaľ čo ku koncu roka 2005 žilo v obci 1663 obyvateľov, ku koncu roka 2014 to bolo 1592 obyvateľov.

Z grafu je zrejmé, že počet obyvateľov klesal a v roku 2010 dosiahol najnižšiu hodnotu a to 1589 obyvateľov.

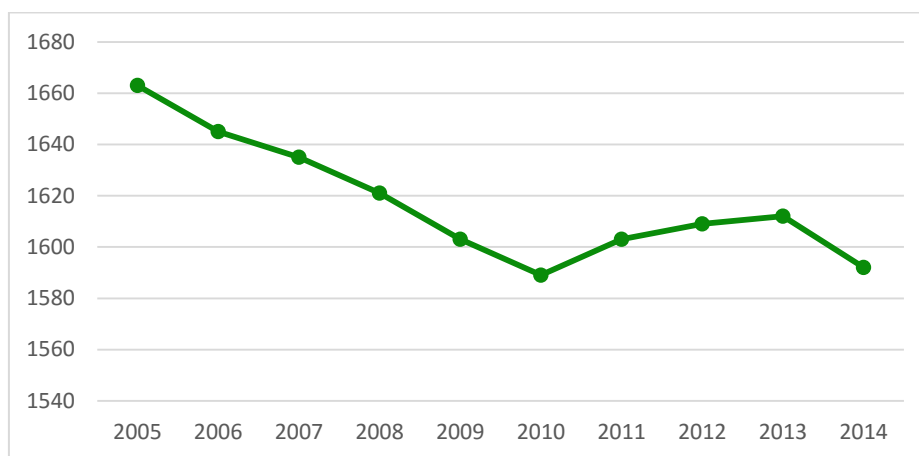
Demografické prognózy ukazujú, že v roku 2020 by v Nižnom Hrušove mohlo žiť okolo 1600 osôb a v roku 2040 okolo 1700 osôb.

Tab. č. 2 – Vývoj počtu obyvateľov obce Nižný Hrušov za roky 2005 -2014

Rok	2005	2006	2007	2008	2009	2010	2011	2012	2013	2014
Počet obyvateľov k 31.12.	1 663	1 645	1 635	1 621	1 603	1 589	1 603	1 609	1 612	1 592

Zdroj: ŠÚ SR, 2015, interná evidencia obce

Graf č. 1 – Vývoj počtu obyvateľov obce Nižný Hrušov za roky 2005 - 2014



Zdroj: ŠÚ SR, 2015, interná evidencia obce



2.2 Pohyb obyvateľstva

Prirodzený pohyb obyvateľstva

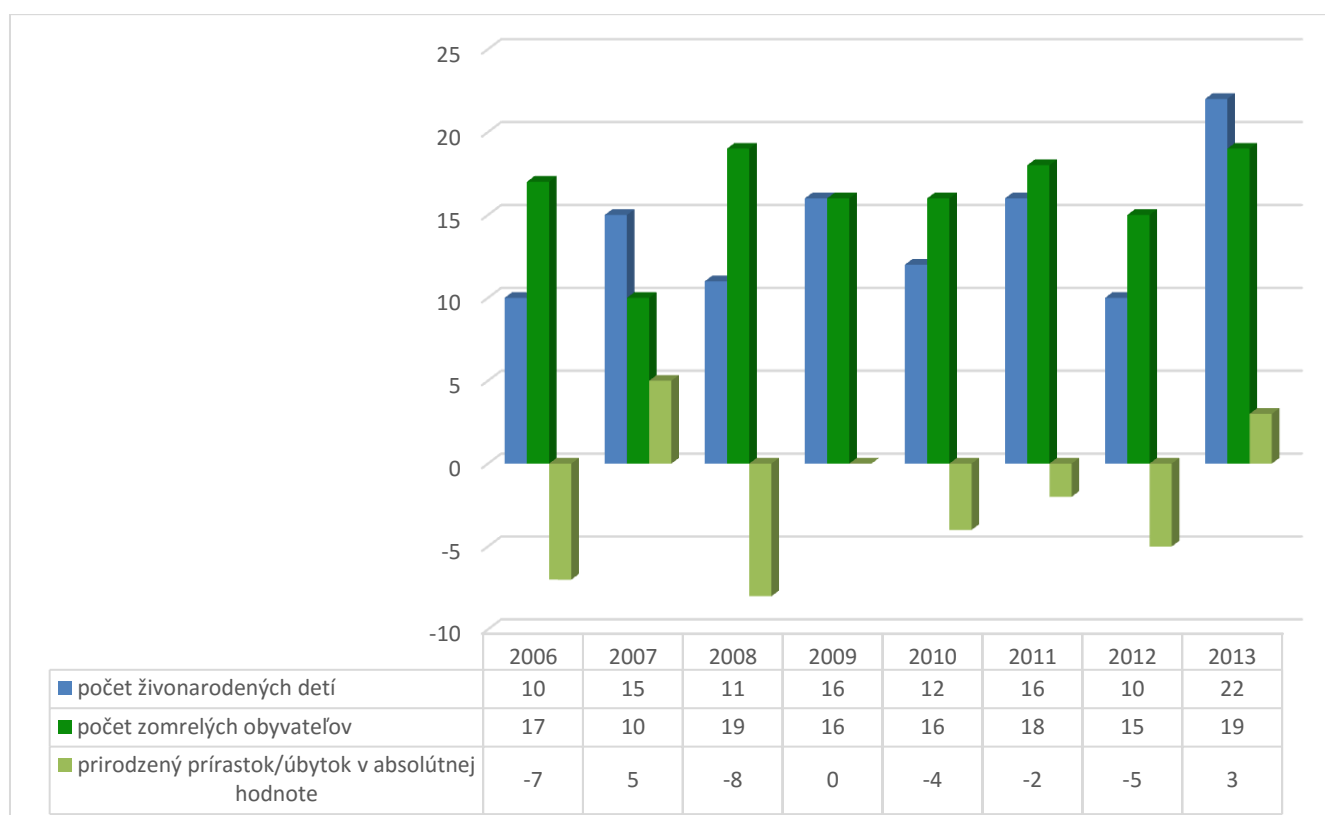
Počet obyvateľov je dynamická veličina a podlieha neustálym zmenám. Tieto sú vyvolané narodeniami a úmrtiami v obci a zároveň migráciou obyvateľov Nižného Hrušova do iných obcí a miest a migráciou obyvateľov iných obcí a miest do Nižného Hrušova. V tejto časti sa zameriame na analýzu počtu živonarodených a zomretých, konkrétne na prirodzený prírastok/úbytok ako rozdiel počtu živonarodených a počtu zomretých v obci za obdobie jedného roka.

Počas rokov 2006 – 2013 nadobudol tento údaj v obci Nižný Hrušov kladné hodnoty iba dvakrát, a to v roku 2007 a 2013 keď počet živonarodených v týchto rokoch prevažoval nad

počtom zomretých. Počas zvyšného obdobia sme nezaznamenali podobný jav a teda počet zomretých bol vyšší ako počet živonarodených, pričom najvyšší prirodzený úbytok zaznamenávame v roku 2008. Vzhľadom na záporné hodnoty posledného obdobia je potrebné vytvárať opatrenia zamedzujúce tomuto trendu; ako napríklad všestranne podporovať mladé rodiny a ich aktivity, čím možno podporiť pozitívny vývoj prirodzeného prírastku, tak ako vykazujú hodnoty v rokoch 2007 a 2013.

Vývoj prirodzeného pohybu obyvateľov obce Nižný Hrušov je zaznamenaný v tabuľke č. 3 a grafe č. 2.

Graf č. 2, Tab. č. 3 – Počet živonarodených detí, počet zomretých obyvateľov a prirodzený prírastok za roky 2006 - 2013



Zdroj: ŠÚ SR, 2015, interná evidencia obce



Migračný pohyb obyvateľstva

Pri analýze celkového pohybu obyvateľstva je potrebné sústrediť sa nielen na prirodzený pohyb spôsobený narodením detí alebo umretím občanov, dôležitá je aj analýza migračného pohybu obyvateľstva.

Migračný pohyb obyvateľstva pozostáva z dvoch typov pohybu. Prvým je migrácia obyvateľov obce do iných obcí alebo miest, ktorá môže byť spôsobená širokou škálou rôznych faktorov.

Druhým je migrácia obyvateľov iných obcí a miest do obce Nižný Hrušov, dochádza k nej taktiež z rôznych dôvodov prevažne sociálno-ekonomického charakteru.

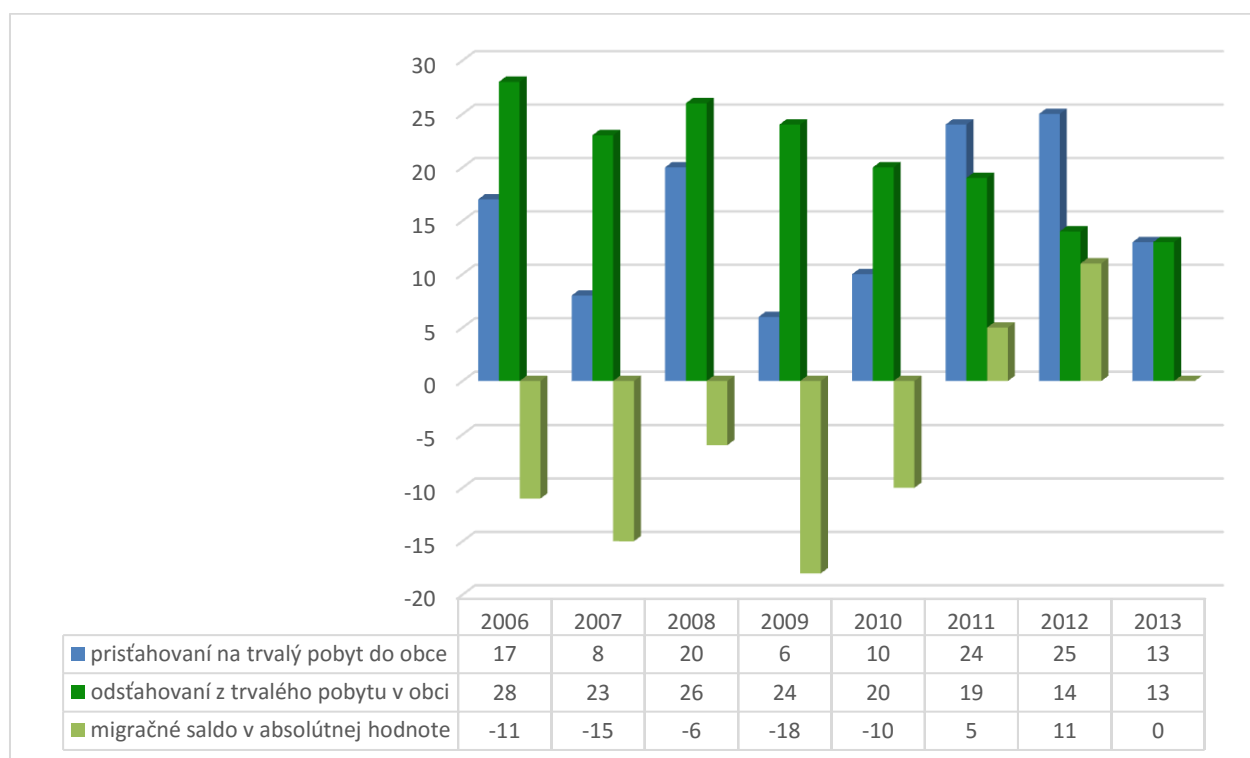
Ako je možné vidieť v tabuľke č. 4 a v grafe č. 3, obec Nižný Hrušov sa v súčasnosti vyznačuje vyšším počtom odšťahovaného obyvateľstva ako je počet prisťahovaných

obyvateľov. Najvyšší migračný úbytok je možné pozorovať v roku 2009, kedy sa z obce odšťahovalo 24 obyvateľov, pričom počet prisťahovaných sa rovná počtu 6. Za posledné sledované roky pozorujeme migračný prírastok až na rok 2013, kedy sa počet prisťahovaných aj vysťahovaných obyvateľov rovná počtu 13.

K tomuto pohybu dochádza z viacerých dôvodov, predovšetkým ide o sťahovanie sa za prácou.

V tejto podkapitole bude okrem počtu obyvateľov, ktorí sa odšahujú do obce, analyzovaný aj počet obyvateľov, ktorí sa prihlásili na trvalý pobyt. Ako vidno v tabuľke č. 4 a v grafe č. 3, do obce Nižný Hrušov sa každoročne prisťahuje určitý počet obyvateľov. Doposiaľ najviac obyvateľov sa do obce prisťahovalo v roku 2008, 2011 a 2012.

Graf č. 3, Tab. č. 4 – Migračný pohyb obyvateľstva za roky 2006 – 2013



Zdroj: ŠÚ SR, 2015, interná evidencia obce



Celkový pohyb obyvateľstva

Celkový pohyb obyvateľstva je kumulatívnou veličinou zahŕňajúcou prirodzený aj migračný pohyb obyvateľstva. Pre vedenie obce je potrebné poznať aj vývoj tohto ukazovateľa, keďže súhrnne vyjadruje pohyb obyvateľstva, ktorý je potrebné zohľadňovať pri stanovovaní priorit a cieľov rozvoja obce.

Vďaka spojitosti týchto dvoch faktorov dosahuje celkový prírastok obyvateľstva (sčítaním prirodzeného a migračného prírastku obyvateľov) počas posledných 3 sledovaných rokov kladné hodnoty.

Z tabuľky č. 5 je možné vidieť, že migračný úbytok v Nižnom Hrušove vo väčšine rokov prevyšoval prirodzený prírastok. Súčet živonarodených a prisťahovaných prevyšoval súčet zomrelých a odsťahovaných v obci Nižný Hrušov v rokoch 2011, 2012 a 2013. Vo všetkých ostatných rokoch sledovaného obdobia bol úbytok občanov v dôsledku úmrtia a odchodu z obce vyšší ako prírastok v dôsledku narodenia a prisťahovania. Najväčší celkový úbytok (18 občanov) zaznamenala obec v roku 2006 a 2009, najväčší celkový prírastok (6 občanov) v roku 2012.

Tab. č. 5 – Celkový pohyb obyvateľstva za roky 2006 - 2013

Rok	2006	2007	2008	2009	2010	2011	2012	2013
Prírodný prírastok/úbytok v absolútnej hodnote	-7	5	-8	0	-4	-2	-5	3
Migračné saldo v absolútnej hodnote	-11	-15	-6	-18	-10	5	11	0
Celkový prírastok/úbytok obyvateľstva v absolútnej hodnote	-18	-10	-14	-18	-14	3	6	3

Zdroj: ŠÚ SR, 2015, interná evidencia obce

2.3 Štruktúry obyvateľstva

Pre vedenie obce je okrem pohybu obyvateľstva nevyhnutné poznať aj jeho celkovú štruktúru. Len tak môžu byť prijaté vhodné opatrenia na zlepšenie kvality života obyvateľov. V tejto podkapitole sa zameriame na analýzu štruktúry obyvateľstva podľa

pohlavia, veku, národnosti, vzdelania či ekonomickej aktivity.

Keďže súčasné štruktúry obyvateľstva sú výsledkom určitého predchádzajúceho vývoja, pri ich hodnotení budeme vychádzať aj z predchádzajúcich rokov.

Pohlavná a veková štruktúra

Pohlavná štruktúra obce Nižný Hrušov je a aj v minulosti bola relatívne vyrovnaná. Podiel žien na celkovom obyvateľstve obce dosahuje 52,46 %, podiel mužov dosahuje 47,54 %. Mierna prevaha žien nad mužmi je v nadnárodnej mierke charakteristická pre všetky vyspelé populácie a dlhodobo

charakterizuje aj obyvateľstvo Slovenska. Uvedenú situáciu znázorňuje graf č. 4.

Okrem štruktúry obyvateľstva podľa pohlavia venujeme časť tejto podkapitoly aj analýze štruktúry obyvateľstva podľa veku.

Ako je možné vidieť v tabuľke č. 6, v obci Nižný Hrušov počet obyvateľov v produktívnom

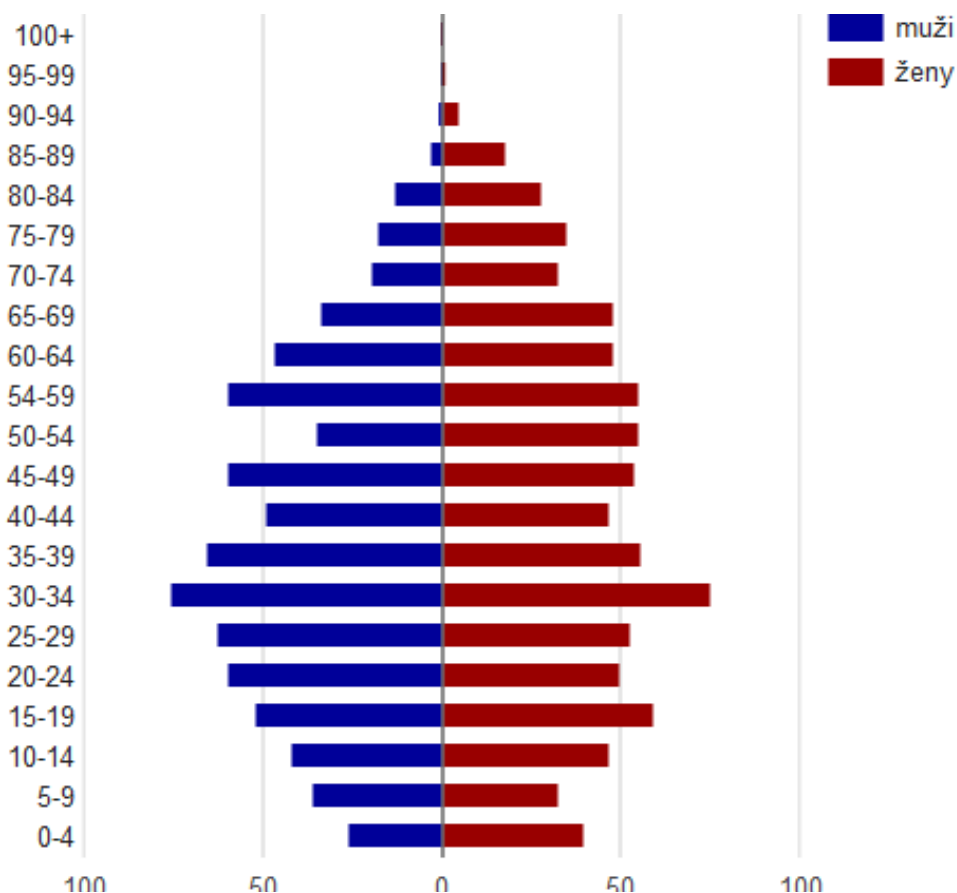


veku dlhodobo prevyšuje počet obyvateľov v predproduktívnom a v poproduktívnom veku.

Keďže počet obyvateľov v predproduktívnom veku má v posledných rokoch klesajúcu tendenciu, predstavuje to

značne negatívny trend vo vývoji obyvateľstva. V období nasledujúcich rokov bude teda mimoriadne potrebné všestranne podporovať mladé rodiny.

Graf č. 4 – Štruktúra obyvateľstva podľa pohlavia a veku



Zdroj: ŠÚ SR, SODB 2011, interná evidencia obce

Tab. č. 6 – Štruktúra obyvateľstva podľa veku za roky 2006 - 2013

Rok	2006	2007	2008	2009	2010	2011	2012	2013
Počet obyvateľov v predproduktívnom veku	275	261	247	233	222	218	213	214
Počet obyvateľov v produktívnom veku	1007	1003	997	975	961	1125	1128	1128
Počet obyvateľov v poproduktívnom veku	363	371	377	395	406	260	268	270

Zdroj: ŠÚ SR, 2015, interná evidencia obce



Národnostná štruktúra

Vychádzajúc z údajov zo sčítania obyvateľov, domov a bytov (SODB) z roku 2011, najviac obyvateľov obce je slovenskej národnosti, pričom ich podiel na celkovom počte obyvateľov predstavuje 96,63 % (tabuľka č. 7). Druhou najpočetnejšou národnosťou je rómska národnosť, ku ktorej sa hlási 0,8 % obyvateľov.

Maďarská, česká, rusínska, poľská, ruská a bulharská národnosť boli zastúpené len jedným obyvateľom za každú z uvedených skupín, takže podiel týchto národností na celkovom počte obyvateľov predstavoval v každom prípade 0,06 %. Pri 2,19 % obyvateľov národnosť zistená nebola.

Aj napriek tejto skutočnosti je možné konštatovať, že v obci Nižný Hrušov jednoznačne prevažuje obyvateľstvo slovenskej národnosti.

Tab. č. 7 - Národnostné zloženie obyvateľstva

Národnosť	Absolútne hodnoty	Relatívne hodnoty (%)
slovenská	1547	96,63
maďarská	1	0,06
česká	1	0,06
rusínska	1	0,06
rómska	13	0,82
poľská	1	0,06
ruská	1	0,06
bulharská	1	0,06
nezistené	35	2,19
spolu	1601	100

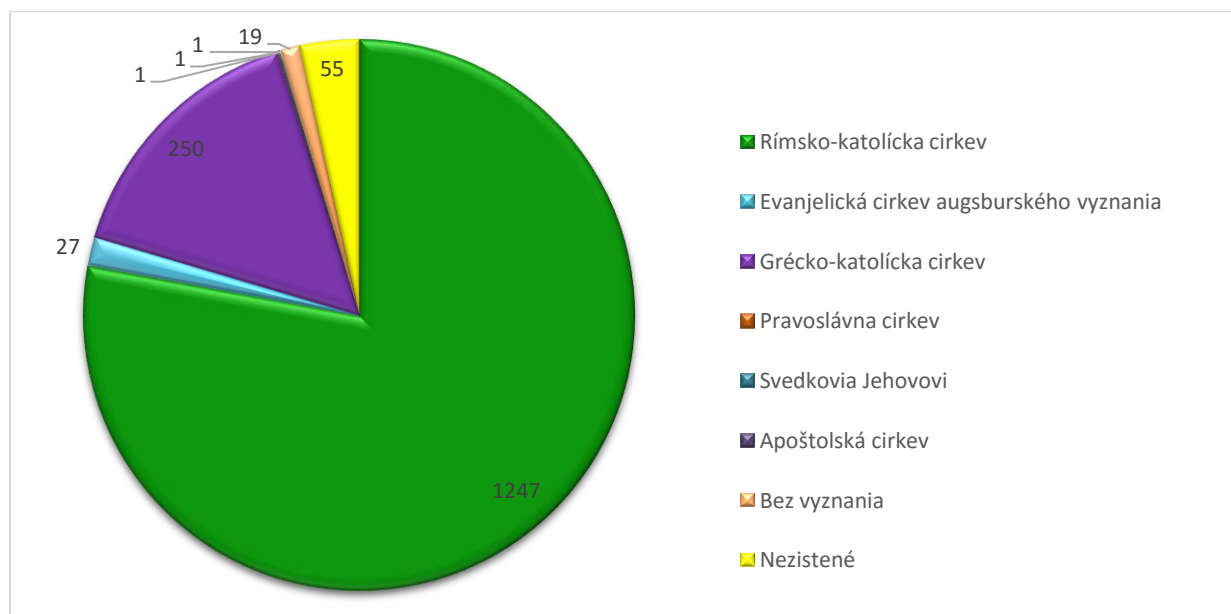
Zdroj: ŠÚ SR, 2015, interná evidencia obce

Religiózna štruktúra

Z hľadiska religiozity je obyvateľstvo prevažne rímskokatolíckeho vierovyznania (77,9%). Je tu zastúpených aj niekoľko ďalších vierovyznaní, avšak s menšou početnosťou svojich príslušníkov – napríklad Evanjelická

cirkev augsburského vyznania, Gréckokatolícka cirkev, Pravoslávna cirkev, Apoštolská cirkev a iné. Vyše 1 % obyvateľov sa nehlási k žiadnemu vierovyznaniu (graf č. 5).

Graf č. 5 - Štruktúra obyvateľstva podľa vierovyznania za rok 2011 (%)



Zdroj: ŠÚ SR, 2015, interná evidencia obce



Vzdelanostná štruktúra

Ako je vidieť v tab. č. 8, na základe posledných dostupných údajov z roku 2011 majú obyvatelia Nižného Hrušova vo väčšine prípadov ukončené úplné stredné odborné vzdelanie s maturitou (22,8 %), učňovské vzdelanie bez maturity (15,17 %) alebo stredné odborné vzdelanie bez maturity (10,05 %). Vysoký podiel predstavuje obyvateľstvo so základným vzdelaním, ktorý z celkového počtu obyvateľov Nižného Hrušova tvorí 16,55 %.

Podiel obyvateľov s vysokoškolským vzdelaním sa nachádza z hľadiska početnosti

až na šiestom mieste. Vysoké zastúpenie majú aj obyvatelia bez školského vzdelania (14,74 %), ide o deti, ktoré ešte neukončili základnú školu.

Vysoko potrebné z hľadiska ďalšieho rozvoja obce je zníženie počtu obyvateľov so základným vzdelaním.

V súlade s celoslovenským trendom je tiež možné v budúcnosti očakávať zvyšovanie podielu obyvateľov s vysokoškolským vzdelaním, čo je pre ďalší rozvoj obce priaznivým faktorom.

Tab. č. 8 - Štruktúra obyvateľstva podľa dosiahnutého vzdelania za rok 2011

Vzdelanie	Absolútne hodnoty	Relatívne hodnoty (%)
Vysokoškolské doktorandské	7	0,44
Vysokoškolské II. stupeň	94	5,9
Vysokoškolské I. stupeň	28	1,75
Vyššie odborné	22	1,37
Úplné stredné všeobecné	65	4,05
Úplné stredné odborné s maturitou	365	22,8
Úplné stredné učňovské s maturitou	66	4,12
Stredné odborné bez maturity	161	10,05
Učňovské bez maturity	243	15,17
Základné	265	16,55
Bez školského vzdelania	236	14,74
Nezistené	49	3,06
Spolu	1601	100

Zdroj: ŠÚ SR, 2015, interná evidencia obce

Štruktúra obyvateľstva podľa ekonomickej aktivity

Rovnako ako pri predchádzajúcich štruktúrach obyvateľstva (národnostná, religiózna a vzdelanostná štruktúra) sme vychádzali z posledných dostupných údajov za rok 2011. Obec Nižný Hrušov mala v tomto roku 44,53 % ekonomicky aktívneho obyvateľstva (EAO), pričom podiel pracujúcich v rámci EAO dosahoval 81 %. Podiel pracujúcich z celkového počtu obyvateľov Nižného Hrušova bol 36,1 %

a nezamestnaných 6,9 %. Vysoký podiel na celkovom počte obyvateľov mali nepracujúci dôchodcovia (26,73 %) a závislé osoby (23,05 %), medzi ktoré patria deti do 16 rokov, študenti stredných a vysokých škôl a osoby v domácnosti. Do kategórie „ostatní nezávislí“ patrili podľa metodiky SODB osoby na rodičovskej dovolenke (ktorých pracovný pomer trval – vid' tab. č. 9, graf č. 6).

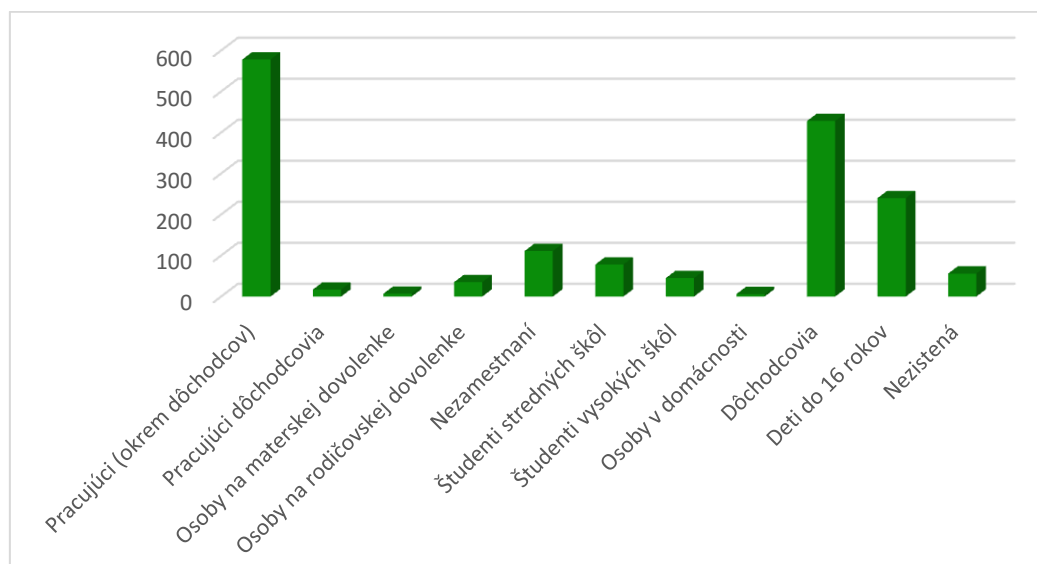


Tab. č. 9 – Obyvatelia podľa ekonomickej aktivity

Ekonomická aktivita	Počet hodnote v absolútnej	Percentuálny podiel na celkovom počte obyvateľov (%)
Pracujúci (okrem dôchodcov)	578	36,10
Pracujúci dôchodcovia	17	1,06
Osoby na materskej dovolenke	7	0,44
Osoby na rodičovskej dovolenke	35	2,18
Nezamestnaní	111	6,9
Študenti stredných škôl	78	4,87
Študenti vysokých škôl	45	2,81
Osoby v domácnosti	6	0,37
Dôchodcovia	428	26,73
Deti do 16 rokov	240	15
Nezistená	56	3,5
Z toho ekonomicky aktívni	713	44,53

Zdroj: ŠÚ SR, 2015, interná evidencia obce

Graf č. 6 - Obyvatelia podľa ekonomickej aktivity



Zdroj: ŠÚ SR, 2015, interná evidencia obce



3 Domový a bytový fond

Dôležitou funkciou obce Nižný Hrušov je jej obytná funkcia.

Z dát zo sčítania domov a bytov z roku 2011 sa v obci nachádza spolu 497 domov, z toho je 412 obývaných a 64 neobývaných, pričom medzi neobývanými domami sa nachádzajú aj domy určené na rekreáciu (13 domov).

Medzi obývanými domami majú prevahu rodinné domy (393 domov), čo je prirodzené vzhľadom na skutočnosť, že Nižný Hrušov je vidiecka obec, pre ktorú je zástavba rodinných domov typická.

Podľa formy vlastníctva v obci jednoznačne dominujú domy vo vlastníctve fyzických osôb (378 domov), čo je rovnako typické pre vidiecku obec.

Z hľadiska obdobia výstavby sú v Nižnom Hrušove najpočetnejšie domy z rokov 1946 – 1990, kedy tu nastal najvýraznejší rozmach vo výstavbe. Následne (v rokoch 1991 – 2000) nastal útlm výstavby a od roku 2001 dochádza k miernemu oživeniu výstavby rodinných domov.

Čo sa týka bytového fondu v Nižnom Hrušove, nachádza sa tu 422 obývaných a 42 neobývaných bytov.

Z hľadiska vlastníctva tu dominujú byty vo vlastných rodinných domoch 346 bytov.

Rozvojom a podporou domovej výstavby je možné prilákať do obce mladé rodiny, výhodou obce je jej blízkosť k väčším mestám.

Tab. č. 10 Domy a byty podľa formy vlastníctva

Domy podľa typu							
Rodinné		Bytové		Obývané		Neobývané	
393		2		412		64	
Domy podľa vlastníctva							
Fyzické osoby	Štát	Obec	Iné právnické osoby	Kombinácia vlastníkov	Iné		
378	-	0	2	6	2		
Domy podľa obdobia výstavby							
Do roku 1945		1946 - 1990		1991 - 2000		2001 – neskôr	
38		296		37		15	
Byty podľa vlastníctva							
Vlastné byty v bytových domoch	Byty vo vlastných rodinných domoch	Obecné byty		Družstevné byty		Iné	
52	346	0		1		8	

Zdroj: ŠÚ SR, 2015, Interná evidencia OÚ



4 Občianska vybavenosť

Školstvo

Škola v Nižnom Hrušove sa spomína už v roku 1758. Veľkým prínosom pre rozvoj vzdelanosti bol farár Joseph Marczinek, ktorý v roku 1875 vybudoval novú štvortriednu katolícku školu. Táto škola, po viacerých úpravách, už nevyhovovala podmienkam a potrebám žiakov. Napriek tomu slúžila svojim žiakom až do roku 1972, kedy sa v obci postavila nová škola.

Základná škola v Nižnom Hrušove je škola s 1. až 4. ročníkom. V školskom roku 2015/2016 ju navštevuje 33 žiakov v 3 triedach. Škola má 5 pedagogických a 1 nepedagogického pracovníka.

Popoludňajšie aktivity školy sú zamerané na správne využívanie voľného času detí. Žiaci majú možnosť venovať sa svojim záujmovým aktivitám v ŠKD a v záujmových krúžkoch.

Škola sa snaží svojim vyučovacím procesom a mimoškolskou činnosťou prispôbiť podmienkam a potrebám súčasnej doby. Zapája sa do rôznych súťaží, olympiád, prehliadok a vystúpení.

Žiaci základnej školy pokračujú v ďalšom štúdiu na plnoorganizovaných školách v Rakovci nad Ondavou, v Nižnom Hrabovci alebo vo Vranove nad Topľou.

Obrázok č. 3 – ZŠ Nižný Hrušov



Zdroj: Interná evidencia obce

Materská škola v Nižnom Hrušove sídli v spoločnom objekte s Kultúrnym domom, v rámci ktorého sa nachádza aj školská jedáleň. V súčasnosti má materská škola 2 triedy a navštevuje ju 36 detí. MŠ má celkovo 5

zamestnancov, výučbu zabezpečujú 4 pedagogickí a 1 nepedagogický pracovník.

Obrázok č. 4 – MŠ Nižný Hrušov



Zdroj: Interná evidencia obce

Zdravotná a sociálna starostlivosť

Zdravotnícke služby v obci Nižný Hrušov nie sú poskytované. Obyvatelia hľadajú zdravotnícku starostlivosť v Nižnom Hrabovci, v okresnom meste Vranov nad Topľou, Humennom a v Michalovciach, kde sú: ambulancie všeobecného lekára pre dospelých, ambulancie detského lekára, zubné ambulancie a lekárne.

Sociálnu starostlivosť vo forme opatrovateľskej služby pre odkázaných občanov, starých a osamelých žijúcich občanov obec poskytuje aktuálne 3 občanom, o ktorých sa stará 1 opatrovateľka. V obci sa nenachádzajú domovy dôchodcov ani ústavy.

Ochrana obyvateľov a majetku

Obec môže byť dobrým miestom pre život len v prípade, že sa obyvatelia cítia bezpečne. Z tohto dôvodu je cieľom obce poskytnúť v spolupráci s inými orgánmi bezpečnosť nielen ľuďom žijúcim v Nižnom Hrušove, ale aj ich majetku. V prípade, že v obci vypukne požiar, je možné situáciu promptne riešiť vďaka prítomnosti Dobrovoľného hasičského zboru, ktorý využíva požiarne auto, protipovodňový vozík a má 32 členov. Policajný zbor sa nachádza v obci Slovenská Kajňa.



Spádovosť obce

Sídla viacerých úradov a inštitúcií, ktoré nie sú dostupné obyvateľom priamo v obci Nižný Hrušov, sa nachádzajú v okresnom meste Vranov nad Topľou, resp. v obciach Nižný Hrabovec a Slovenská Kajňa.

Tab. č. 11 Spádovosť obce Nižný Hrušov

Úrad	Sídlo
sídlo Matričného úradu	Nižný Hrabovec
sídlo pracoviska Daňového úradu	Vranov nad Topľou
sídlo pracoviska Obvodného oddelenia policajného zboru	Slovenská Kajňa
sídlo Okresného súdu	Vranov nad Topľou
sídlo Okresného riaditeľstva Hasičského a záchranného zboru	Vranov nad Topľou
sídlo pracoviska Okresného úradu	Vranov nad Topľou
sídlo Územnej vojenskej správy	
sídlo územného Úradu práce, sociálnych vecí a rodiny	Vranov nad Topľou
sídlo Okresného úradu životného prostredia	Vranov nad Topľou

Zdroj: Interná evidencia OÚ

Kultúrno-historické pamiatky

Medzi významné kultúrne pamiatky v obci patrí kaštieľ, ktorý bol postavený v rokoch 1760 -1770 na spôsob tereziánskych rokokovo – klasicistických stavieb. Po 2. svetovej vojne bol nevhodne zastrešený a v interiéroch zmenený. Ide o jednopodlažnú stavbu s obdĺžnikovým pôdorysom, na uličnej a záhradnej fasáde má mierne vystupujúci stredný rizalit. Obe fasády sú členené medziokennými pilastrami s iónskou hlavicou. Stav kaštieľa napriek niekoľkým rekonštrukciám nie je vyhovujúci.

Medzi ďalšie kultúrne pamiatky patrí Gréckokatolícky chrám Zosnutia Presvätej Bohorodičky zo 14. storočia. Ide o jedno loďovú

stavbu, ktorá prešla rekonštrukciou interiéru aj exteriéru.

V 20. storočí bol v obci postavený Rímskokatolícky chrám Božieho tela. Tvorí hlavnú dominantu obce spolu s nižšie postavenou Cerkvou Nanebovzatia Panny Márie.

Obrázok č. 5 - Rímskokatolícky chrám Božieho tela



Zdroj: Interná evidencia OÚ

V roku 1975 bol za Národnú kultúrnu pamiatku vyhlásený Mohylník - 25 mohýl a v roku 1986 Sídliisko Pod Hruny. Obe pamiatky sú datované z čias praveku.

Voľnočasové a športové aktivity

Obec Nižný Hrušov každoročne realizuje množstvo kultúrnych, športových a spoločenských podujatí. Sú to akcie, ktoré sa konajú za účelom zachovania tradícií a kultúry v obci.

Medzi najvýznamnejšie podujatia organizované v obci patria: Krížová cesta cez obec, Stavanie mája, Deň matiek, Deň detí s hasičmi, Ostrá kosa, Jánske ohne nad rybníkom, Hrušovské folklórne slávnosti, Po Hrušovských mohylách, Mesiac úcty k starším, Mikuláš, Štefanská ľudová zábava, Silvestrovská kapustnica.

V obci pôsobí viacero spolkov a združení: Poľovnícke združenie Vlčia hora, Rybársky



zväz, Dobrovoľný hasičský zbor, Ochotnícke divadlo Nižný Hrušov, Jednota dôchodcov na Slovensku, Klub zdravotne postihnutých civilizačnými chorobami, OZ Za rozvoj Hrušova, spoločnými silami, kulturistický oddiel Sandow a v neposlednom rade aj mužská spevácka skupina Hrušovčan, ktorá má aktuálne 13 členov. Jej hlavné zameranie je vyhľadávanie, uchovávanie, udržiavanie a propagovanie ľudových piesní, zvykov a tradícií. Námety čerpá z oblasti Zemplína, hlavne z obce Nižný Hrušov, ale aj okolia.

Obrázok č. 6 – Spevácka skupina Hrušovčan



Zdroj: Interná evidencia obce

V budove obecného úradu funguje aj obecná knižnica. V obecnej knižnici je aktuálne 3335 kníh. Všetky knihy sú spracované v elektronickej podobe a pre verejnosť uložené v PDF formáte.

V spoločnej budove s Materskou školou sa nachádza kultúrny dom, ktorý sa prenajíma za účelom organizovania kultúrno-spoločenských a iných aktivít. V súčasnosti si kultúrny dom vyžaduje rekonštrukciu.

Veľký potenciál na rozvoj voľnočasových aktivít má miestny rybník, ktorého okolie by mohlo poskytovať oddychovú zónu. Napriek aktuálnemu neudržiavanému stavu má veľký potenciál prilákať nových návštevníkov, preto sa obec v rámci aktuálneho programového obdobia bude snažiť tieto priestranstvá zveľadiť.

V zámeroch obce je tiež výstavba amfiteátra, kde by sa mohli usporadúvať rôzne kultúrno-spoločensko-športové podujatia, ďalším zámerom je vybudovanie cyklotrasy medzi Zemplínskou šíravou a Nižným Hrušovom.

Športové aktivity v obci sú obmedzené počtom športovísk a ich dostupnosťou. V obci sa nachádza futbalové ihrisko, tenisové kurty a posilňovňa, ktoré slúžia pre potreby miestneho obyvateľstva.

Obec reprezentuje futbalový klub TJ Družstevník Nižný Hrušov.

5 Technická infraštruktúra

Elektrická energia

V rámci elektrickej prenosovej a distribučnej sústavy sa v obci nachádza 8 trafostaníc, elektrárň sa v Nižnom Hrušove nenachádza.

Plynofikácia

Obec Nižný Hrušov je zásobovaná zemným plynom z regulačnej stanice RS VTL/STL Nižný Hrušov s výkonom 1200 m³/h. V obci je vybudovaná STL distribučná sieť SPN 100 kPa a NTL distribučná sieť s PN 2,1 kPa.

Jednotliví odberatelia v obci sú napojení na plynovod STL prípojkami. Meranie spotreby sa realizuje plynomerom pre každé odberné miesto samostatne.

Domácnosti využívajú plyn na vykurovanie, prípravu teplej úžitkovej vody a varenie.

V súčasnosti je plynofikovaná celá obec okrem miestnej časti Ričiov.

Vodovodná sieť

Obec Nižný Hrušov má vybudovaný obecný verejný vodovod, ktorý je súčasťou „Skupinového vodovodu Kladzany – Kučín – Nižný Hrabovec – Poša – Dlhé Klčovo – Nižný Hrušov“. SKV je napojený na vodárenský systém Starina – Košice.

Telekomunikácie a internet

Nižný Hrušov je súčasťou uzlového telefónneho obvodu Vranov nad Topľou a Nižný Hrabovec. Obec má pokrytie všetkých mobilných operátorov, pričom toto je vyhovujúce na území celej obce. Internetové pripojenie je zabezpečené, internetová kaviareň



sa v obci nenachádza, rovnako ani telefónny automat.

Kanalizácia

V obci Nižný Hrušov je vybudovaná jednotná kanalizácia s mechanicko-biologickou ČOV. Kanalizácia a ČOV je majetkom obce. V roku 2012 bolo na kanalizáciu napojených 508 obyvateľov (171 ks kanalizačných prípojk) z celkového počtu 1603 obyvateľov.

Kanalizácia nie je vybudovaná na uliciach: Bikač, Cintorínska, Ondavská, Konec, časť Hlavnej ulice a ulice Huštak a v miestnych častiach Kyjov a Ričiov.

I napriek vysokým nákladom patrí dobudovanie kanalizácie medzi významné rozvojové ciele obce v aktuálnom programovom období.

Odpadové hospodárstvo

V Nižnom Hrušove je evidovaná jedna skládka odpadov v západnej časti obce pri toku

Ondava. V obci je realizovaný separovaný zber komunálneho odpadu v členení na sklo, papier, kovy a plasty. Odvoz komunálneho odpadu je realizovaný 1 x za 2 týždne, separovaný odpad je odvážaný 1 x za mesiac.

Obec nemá vybudovanú obecnú kompostáreň ani zberný dvor pre odovzdanie triedeného odpadu občanmi obce.

Výraznejším problémom obce v oblasti odpadového hospodárstva je existencia čiernych skládok v miestnych častiach Ričiov a Kyjov.

6 Ekonomická štruktúra

V obci Nižný Hrušov pôsobí viacero fyzických a právnických osôb, ktoré svojou činnosťou prispievajú k tvorbe HDP a k rozvoju obce prostredníctvom miestnych daní a ponuky pracovných príležitostí.

Prehľad podnikateľských subjektov znázorňuje tab. č. 12.

Tab. č. 12: Podnikateľské subjekty v obci Nižný Hrušov

Podnikateľské subjekty v obci	
názov subjektu	zameranie
DARTE, s.r.o	aukčná spoločnosť
Betpres, s.r.o.	stavebná spoločnosť
Eva, s.r.o.	čokoládovňa
PRO COMMERCE GROUP s.r.o.	
Barkóci Miloš	potraviny, rozličný tovar
Králik Ján	elektromontáže
Ujček Peter	pneuservis
Tomašík Jozef	drevovýroba
Ing. Boguská Slávka	kalibrácia prac. meradiel
Jurek Juraj	voda, plyn, kúrenie, kotly
Bakajsa Vladislav	pestovanie a predaj kvetov



Sopko Slavomír	unisklo
Beňák Peter	predaj a servis záhr.tech.
Marjov Michal	vstavané skrine
Mihalisko Milan	stavebné práce
Jurek Miroslav	stavebná činnosť
Ondo Slavko	stolárstvo, stavebná činnosť

Zdroj: Interná evidencia OÚ

7 Rozpočet a finančné hospodárenie obce

Rozpočet Nižného Hrušova na rok 2015 bol zostavený podľa ustanovenia § 10 odsek 7 zákona č. 583/2004 Z. z. o rozpočtových pravidlách územnej samosprávy a o zmene a doplnení niektorých zákonov v znení neskorších predpisov.

Obec pri príprave rozpočtu plánovala v roku 2015 dosiahnuť vyrovnanosť príjmov a výdavkov, kedy hodnota príjmov aj výdavkov bude predstavovať 536 681,00 €. Podľa rozpočtu, bežné príjmy majú byť v roku 2015 vyššie ako bežné výdavky rovnako ako príjmové finančné operácie majú byť vyššie ako výdavkové. Naopak, v kapitálovej oblasti obec pri zostavovaní rozpočtu na rok 2015

predpokladala, že výška kapitálových výdavkov prevýši kapitálové príjmy (tab. č. 14). Pre porovnanie uvádzame aj rozpočet Nižného Hrušova na rok 2014 (tab. č. 13).

Za posledné štyri roky sa celkový podiel na daňových príjmoch výrazne nemenil, zmeny nastali v podieloch na daniach v jednotlivých štruktúrach daňových príjmov, ako napríklad daň z nehnuteľností (zo stavieb).

Najvyššiu položku v daňových príjmoch tvoril v roku 2014 podiel dane z príjmov fyzických osôb, za tým nasledoval podiel na dani z nehnuteľností a podiel na poplatku za komunálny odpad.

Tab. č. 13 - Rozpočet obce k 31.12. 2014

	schválený rozpočet na rok 2014 (€)	rozpočet 2014 po zmenách (€)		schválený rozpočet na rok 2014 (€)	rozpočet 2014 po zmenách (€)
príjmy celkom	432 852,00	717 353,00	výdavky celkom	386 934,00	688 037,00
bežné príjmy	432 852,00	464 929,00	bežné výdavky	386 869,00	424 559,00
kapitálové príjmy	0,00	203 666,00	kapitálové výdavky	65,00	255 985,00
príjmové finančné operácie	0,00	48 758,00	výdavkové finančné operácie	0,00	7 493,00



Tab. č. 14 - Rozpočet obce na rok 2015

	schválený rozpočet na rok 2015 (€)	rozpočet 2015 po zmenách (€)		schválený rozpočet na rok 2015 (€)	rozpočet 2015 po zmenách (€)
príjmy celkom	536 681,00	905 161,00	výdavky celkom	536 681,00	905 161,00
bežné príjmy	470 981,00	487 402,00	bežné výdavky	411 828,00	417 343,00
kapitálové príjmy	0,00	352 059,00	kapitálové výdavky	117 360,00	480 325,00
príjmové finančné operácie	65 700,00	65 700,00	výdavkové finančné operácie	7 493,00	7 493,00

Tab. č. 15 - Štruktúra daňových príjmov obce v rokoch 2011 – 2014 (v EUR)

	2011	2012	2013	2014
prevod podielu dane z príjmov fyzických osôb	267 684,92	267 804,44	282 727,86	302 546,83
podiel na dani z nehnut. - z pozemkov	19 372,05	19 195,86	19 267,13	19 150,72
podiel na dani z nehnut. - zo stavieb	7 089,58	7 053,40	7 426,63	9 046,56
podiel na dani z nehnut. - z bytov a NP	43,98	49,13	48,62	48,63
daň za psa	693,88	683,92	753,64	700,52
daň za užívanie verejného priestranstva	-	80,00	-	15,00
podiel na poplatku za komunálny odpad	11 183,00	10 799,13	12 075,25	12 765,00
daň za nevýherné hracie prístroje	1 493,73	-	40,00	-
daňové príjmy spolu	307 561,14	305 665,88	322 339,13	344 273,26

Zdroj (tabuľka č. 13 – tabuľka č. 15): Interná evidencia obce, 2015

8 Ex-post hodnotenie realizácie predchádzajúceho PHRSR

PHRSR je dôležitý strategický dokument, v ktorom sú zhrnuté hlavné ciele a priority rozvoja obce. Účelom dokumentu však nie je ich len zhrnúť, ale aj dosiahnuť, aby boli v čo najvyššej možnej miere naplnené.

Nižšie uvádzame realizované strategické zámery z predchádzajúceho programového obdobia.



Tab. č. 16 – Prehľad strategických zámerov obce Nižný Hrušov počas programového obdobia 2007 – 2014

P. č.	Realizované projekty v rámci minulého programového obdobia - názov projektu	Žiadateľ	Poskytovateľ	Výška výdavku/ poskytnutého príspevku (v EUR)
Rok 2007				
1.	Nákup kníh do obecnej knižnice	Obec	MK SR	663,88
2.	Rekultivácia skládky KO	Obec	Envirofond	3 286,14
Rok 2008				
1.	ZŠ-Kotolňa na drevnú štiepku	Obec	Envirofond	132 775,68
2.	Kanalizácia a ČOV Nižný Hrušov	Obec	Envirofond	139 414,46
3.	Okná – telocvičňa k ZŠ	Obec	NEFO fond-Prešov	3 817,30
Rok 2009				
1.	Rekonštrukcia miestneho rozhlasu	Obec	MF SR	13 280,00
2.	Dvere-telocvičňa k ZŠ	Obec	PSK-Prešov	7 505,00
Rok 2010				
1.				
Rok 2011				
1.	Rekonštrukcia miestneho rozhlasu - 2. etapa	Obec	MF SR	8 000,00
2.	Zabezpečovacie zariadenie - kamerový systém	Obec	OÚ - Prešov	9 000,00
Rok 2012				
1.	Cezhraničná spolupráca s Poľskom – udržiavanie tradícií, javisko	Obec	PSK-Prešov	3 786,94
2.	Obnova pamätihodností - Reštaurovanie kríža	Obec	PSK-Prešov	2 000,00
3.	Regenerácia centra obce	Obec	Min.pôd.a rozvoja	372 577,62



			vidieka		
4.	Kamerový systém - 2. etapa	Obec	OÚ-Prešov		5 500,00
Rok 2013					
1.	Úprava havarijného stav ciest Miestne komunikácia	Obec	Min.dopravy a RR		1 186,61
2.	Cezhraničná spolupráca Poľsko	Obec	PSK-PO		17 892,50
3.	Regenerácia centra obce – úprava námestia	Obec	Min.pôdoha rozvoja		52 087,76
4.	Kanalizácia a ČOV Nižný Hrušov	Obec	Envirofond		200 000,00
Rok 2014					
1.	Výmena okien v MKS/MŠ	Obec	MF SR		6 000,00
2.	Cezhraničná spolupráca s Poľskom	Obec	PSK-PO		4 100,65
3.	Revitalizácia gaštanového parku	Obec	Slov.agent. ŽP-Enviro		5 000,00
4.	Spracovanie ÚPN obce	Obec	MDVaRR		6 396,00
5.	Kanalizácia a ČOV Nižný Hrušov	Obec	Envirofond		200 000,00
6.	Nákup kosačky pre TJ	Obec	PSK-PO		2 500,00

Zdroj: Interná evidencia OÚ



A. II ANALÝZA VONKAJŠIEHO PROSTREDIA

9 Poloha

Obec Nižný Hrušov sa rozprestiera na Ondavskom výbežku Východoslovenskej nížiny na terasách vodného toku Ondavy, ktoré prechádzajú do Pozdišovskej vrchoviny.

Stred obce je vo výške cca 130 m n. m. Na základe aktuálneho administratívneho členenia je obec Nižný Hrušov súčasťou Prešovského kraja a okresu Vranov nad Topľou. V rámci okresu má polohu v jeho juhovýchodnej časti. Na severe hraničí s obcou Poša, na západe s obcou Dlhé Klčovo, na juhu s obcou Rakovec nad Ondavou, na východe s obcou Lesné a severovýchode s obcou Pusté Čemerné.

Výmera katastrálneho územia obce je 1 852 ha.

Geograficky obec charakterizujú súradnice 48°48' severnej šírky a 46°22' východnej dĺžky.

Obrázok č. 7 – Poloha Obce Nižný Hrušov na Slovensku



Zdroj: googlemaps.com

Obrázok č. 8 – Obec Nižný Hrušov na mape



Zdroj: googlemaps.com



10 Dostupnosť územia vzhľadom na predmetné druhy dopravy

10.1 Cestná doprava

Nosným dopravným systémom v súčasnosti je cestná doprava, formovaná polohou sídla.

V katastrálnom území Nižný Hrušov sa nachádzajú cesty II/554 Bánovce nad Ondavou – Nižný Hrabovec a cesta III/018 241 Nižný Hrušov – Lesná. Cesta II/554 tvorí prieťah cez zastavané obytné územie obce v smere sever – juh v dĺžke cca 3,0 km. Cestou II/554 je obec Nižný Hrabovec napojená v obci Trhovište na cestu I/50 Košice – Sečovce – Michalovce a v obci Nižný Hrušov na cestu I/18 Vranov nad Topľou – Strážske – Michalovce. Cesta III/018 241 je v súčasnosti nefunkčná, v smere na Dlhé Klčovo chýba mostný objekt cez tok Ondavu a v smere na obec Lesné v Košickom kraji je neudržiavaná a nefunkčná.

10.2 Železničná doprava

V katastrálnom území obce Nižný Hrušov sa nenachádzajú žiadne zariadenia a trate železničnej dopravy.

10.3 Ďalšie druhy dopravy

Ostatné formy dopravy v obci nemajú zastúpenie.

Za zmienku však stoja alternatívne formy dopravy, medzi ktoré patrí cyklo doprava. Územie obce absolútne postráda cyklotrasu, ktoré by okrem možnosti prepravy obyvateľov obce za svojimi ekonomickými aktivitami poskytovali i možnosť relaxu, spoznávaní a propagácie obce na lokálnej úrovni.

11 Prírodné podmienky

Územie Vranovského okresu, ktorého súčasťou je aj obec Nižný Hrušov, je veľmi členité, s výraznými výškovými rozdielmi medzi jednotlivými geomorfologickými celkami (110 – 1 092 m). Sú tu pohoria, vrchoviny, pahorkatiny aj roviny. V západnej a severovýchodnej časti okresu silne prevláda lesná krajina s prevahou lesného pôdneho fondu. V údolí Tople a

Ondavy ako aj v oblasti Východoslovenskej roviny má krajina poľnohospodársky charakter. Lesy pokrývajú 36 % územia okresu, z hľadiska zastúpenia drevín 85 % tvoria dreviny listnaté. V povodí riek sa rozkladajú lužné lesy, z listnatých stromov tu prevláda dub.

Východoslovenská nížina je pretkaná množstvom riek. K najvýznamnejším patrí Ondava, Topľa, Laborec a Latorica.

Klimatické pomery

Klimatické pomery okresu sú pomerne monotónne. Prevláda teplá, mierne vlhká klíma s chladnou zimou. V zimných mesiacoch sa teploty pohybujú medzi -2 až -4 °C, v letných mesiacoch dosahujú priemerne 17 až 20 °C. Počet dní so snehovou pokrývkou je 50 až 70, počet letných dní sa pohybuje okolo 50 až 70.

Rastlinstvo a živočíšstvo

Živočíšstvo Vranovského okresu je súčasťou zoocenózy východného Slovenska. Sú tu zastúpené zoocenózy charakteristické pre Východoslovenskú nížinu. Z obojživelníkov sú okrem bežných druhov známe rosníčka zelená, mloky a salamandra škvrnitá, z plazov užovka, vretenica, a pod. Najbohatšou skupinou sú vtáky. Z vodných sú to kačice, divá hus, atď. V pobrežných pásmach sa vyskytujú kulik riečny, kulik piesočný, kalužiačik močiarny, kalužiačik malý atď. V travnatých porastoch hniezdi močiarnica mekotavá. Z cicavcov su tu prítomné dulovnica obyčajná, dulovnica menšia, ondatra pizmová, vydra riečna a iné, v južnej časti okresu včelárky zlatý, kudelníčka lúžna. Na poliach, lúkach a pasienkoch sú vzácne krakla belasá, sokol, dudok, vlha. V Slanských vrchoch a Nízkych Beskydách sú orol kraľovský, orol skalný, bocian čierny, krkavec a iné.

V nížinách na lužných lesoch sa najčastejšie vyskytujú vrby, topole a jelše. Do 550 m na Ondavskej vrchovine a území Slanských vrchov



v dubovo-hrabovom pásme je to najčastejšie dub, hrab, a v oblasti nad 550 m je to buk.

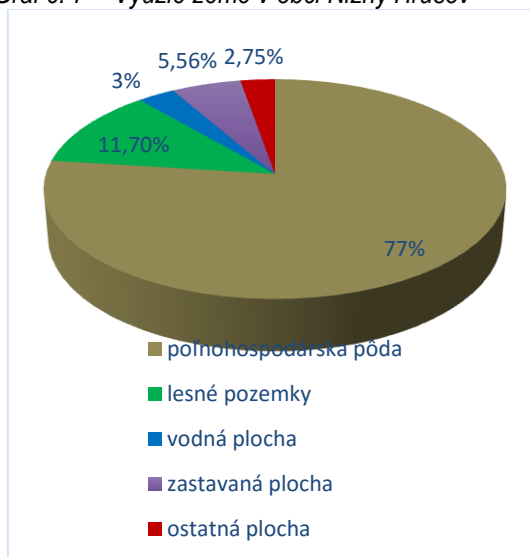
Pôdne pomery

Na riečny nivách Tople a Ondavy sú nivné pôdy. V doline Oľky, ale aj inde na intenzívne podmáčanom hlinitom substráte sú glejové pôdy. Najrozšírenejšie sú hnedé pôdy. Na flyšovom substráte Nízkych Beskýd a Beskydského predhoria prevládajú pôdy piesočnatohlinité, miestami hlinité s prímiesou skeletu. V oblasti Slanských vrchov sú zastúpené pôdy hlinitiopiesočné, stredne skeletnaté. Hlinité a ílovité pôdy sú rozšírené na území Východoslovenskej nížiny v neogénno-kvartérnom substráte.

12 Využitie zeme

Celková výmera územia obce Nižný Hrušov predstavuje 1 852 ha. Z tejto celkovej výmery 1 425 ha (cca 77 %) tvorí poľnohospodárska pôda a zvyšných 427 ha (cca 23 %) nepoľnohospodárska pôda. Z pôdy využívanjej na poľnohospodárske účely zaberá orná pôda 1 196 ha, trvalé kultúry 30 ha a trvalé trávnaté porasty 198 ha. Z pôdy využívanjej na nepoľnohospodárske účely tvoria 216 ha lesné pozemky, 57 ha vodné plochy, 103 ha zastavané plochy a nádvoria a 51 ha ostatné plochy.

Graf č. 7 - Využitie zeme v obci Nižný Hrušov



zdroj: katasterportal, 2015

13 Životné prostredie

13.1 Kvalita ovzdušia, podzemných a povrchových vôd

Na území obce a v jej blízkom okolí sa nenachádzajú veľké bodové zdroje znečisťovania ovzdušia. Výraznejšie zdroje znečistenia ovzdušia z automobilovej dopravy pochádzajú z pomerne frekventovanej komunikácie II/554, ktorá formou prietahu prechádza cez obytné územie obce. Väčšie zdroje znečisťovania ovzdušia sa nachádzajú severne (na k. ú. Hencovce) a severovýchodne od obce (k. ú. Strážske – Košický kraj).

Obcou Nižný Hrušov preteká vodný tok Ondava a jej prítok vodný tok Kyjov, Hrušovský potok a ďalšie malé vodné toky. Z hydrologického hľadiska patrí územie obce Nižný Hrušov do povodia Bodrogu. Obec je súčasťou vodohospodársky významnej oblasti „Riečne náplavy Ondavy“. Na základe dlhodobého sledovania možno konštatovať značné znečistenie vodného toku Ondavy a Kyjov. V obci je rozostavaná jednotná kanalizácia a vybudovaná obecná ČOV.

13.2 Chránené územia

V obci Nižný Hrušov sa nenachádzajú žiadne vyhlásené chránené územia európskeho významu ani chránené vtáčie územia NATURA 2000.

14 Cestovný ruch

Obec Nižný Hrušov neposkytuje veľa možností pre cielenú funkciu rekreácie, športu a cestovného ruchu. Obec pritom svojou výbornou polohou a okolitou prírodou má možnosti pre pešiu turistiku, cykloturistiku, organizovanie rôznych kultúrnych, športových a spoločenských aktivít ako aj využiť neďaleký rybník pre rozvoj turizmu a rybolovu.

V oblasti cestovného ruchu je hlavným cieľom obce vytvoriť príjemné prostredie pre oddych nielen obyvateľov, ale aj návštevníkov.



A. III ZHODNOTENIE SÚČASNÉHO STAVU ÚZEMIA

15 SWOT analýza a syntéza jej výsledkov

SWOT analýza (Strong points, Weak points, Opportunities, Threats) sumarizuje a zoraduje vnútorné silné a slabé stránky obce, vonkajšie príležitosti a ohrozenia podľa ich dôležitosti.

Práve dôkladná SWOT analýza predstavuje východisko pre formulovanie stratégie, ktorá by

mala predstavovať súlad medzi vnútornými vlastnosťami a vonkajším prostredím.

Pre vedenie obce je potrebné poznať slabé a silné vnútorné stránky obce a porovnať ich s existujúcimi a potenciálnymi ohrozeniami a príležitosťami.

Formulár č. A5 – SWOT analýza obce Nižný Hrušov

SILNÉ STRÁNKY	SLABÉ STRÁNKY
<i>Obyvateľstvo</i>	
<ul style="list-style-type: none"> homogénna národnostná štruktúra obyvateľstva homogénna religiózna štruktúra obyvateľstva priaznivá vzdelanostná štruktúra obyvateľov vysoký podiel ekonomicky aktívneho obyvateľstva kladný migračný prírastok v posledných rokoch vyrovnaná pohlavná štruktúra obyvateľstva 	<ul style="list-style-type: none"> narastajúci podiel obyvateľstva v poproduktívnom veku (stárnutie populácie) odliv kvalifikovanej pracovnej sily do iných miest málo pracovných príležitostí priamo v obci nízka aktivita podnikateľov a obyvateľov na rozvoji obce
<i>Občianska vybavenosť a technická infraštruktúra</i>	
<ul style="list-style-type: none"> prítomnosť materskej školy a základnej školy v obci prítomnosť knižnice v obci dostatočné zabezpečenie telekomunikačnými sieťami a internetovým pripojením výskyt architektonicky hodnotných objektov fungujúci separovaný zber odpadu v obci vybudovanie siete technickej infraštruktúry (elektrifikácia, plynofikácia, vodovod) pôsobenie viacerých združení 	<ul style="list-style-type: none"> nevyhovujúci technický stav miestnych komunikácií a chodníkov absencia cyklotrasy nedobudovaná kanalizácia nedostatočný počet zón na voľnočasové aktivity obyvateľov absencia zdravotnej a sociálnej starostlivosti absencia bankových a poisťovacích služieb absencia zelene a verejných priestranstiev v obci
<i>Samospráva</i>	
<ul style="list-style-type: none"> relatívne stabilná finančná situácia obce aktívne úsilie samosprávy o získanie finančných prostriedkov na rozvojové zámery obce 	<ul style="list-style-type: none"> nedostatočná pripravenosť na nové programové obdobie chátrajúce budovy
<i>Poloha a doprava</i>	
<ul style="list-style-type: none"> ľahká dostupnosť okresného i krajského centra dostatočné množstvo dopravných spojení s okresným mestom 	<ul style="list-style-type: none"> absencia napojenia na železničnú dopravu absencia cyklotrás spájajúcich obec s okolitými sídlami nevyhovujúci stav viacerých úsekov ciest nižšej kategórie spájajúcich obec s jej bezprostredným okolím nedostupnosť viacerých kľúčových inštitúcií, úradov, objektov priamo v obci
<i>Prírodné podmienky, využitie územia a cestovný ruch</i>	
<ul style="list-style-type: none"> priaznivé geologické, klimatické i pôdne podmienky na poľnohospodársku produkciu podmienky pre realizáciu cyklo a agroturistiky 	<ul style="list-style-type: none"> nedostatočná atraktivita prírodných podmienok v území na realizáciu cestovného ruchu nedostatočne využívaný potenciál pre cestovný ruch



<ul style="list-style-type: none"> • pestrá fauna a flóra • prítomnosť lesov, lúk 	
PRÍLEŽITOSTI	OHROZENIA
<ul style="list-style-type: none"> • rozvoj cestovného ruchu • možnosť čerpania finančných prostriedkov zo štrukturálnych fondov EÚ • posilnenie aktivít zameraných na propagáciu obce • podpora malých a stredných podnikov zo strany štátu lokalizovaných na vidieku • zvýšenie spolupatričnosti a povedomia obyvateľov obce s cieľom zveľadenia obce a zvýšenia jej atraktivity pre život a pre jej návštevu • dobudovanie a vybavenie športovo-rekreačných a oddychových plôch v obci Nižný Hrušov • zefektívnenie spolupráce s okolitými obcami na regionálnej úrovni • vybudovanie cyklotrás na prepojenie obce s okolím • možnosť dennej dochádzky obyvateľov obce za zamestnaním do okolitých miest • rozvoj prímestskeho bývania v obci 	<ul style="list-style-type: none"> • znižovanie sobášnosti a pôrodnosti s priemetom do demografickej situácie obce • migrácia mladých a vzdelaných ľudí za prácou do iných miest SR a do zahraničia • rast nezamestnanosti v dôsledku chýbajúcich príležitostí priamo v obci • nezáujem domácich i zahraničných investorov o investície na území obce • legislatívne bariéry obmedzujúce podnikateľskú aktivitu • nedostatok finančných prostriedkov na realizáciu väčších rozvojových zámerov • náročnosť spracovania rozvojových projektov z hľadiska finančného a odborných kapacít • obmedzená investičná aktivita drobných stavebníkov v individuálnej bytovej výstavbe • zánik existujúcich podnikov

16 Hlavné disparity a faktory rozvoja

Zo SWOT analýzy sa na základe najvýznamnejších silných stránok a príležitostí určujú hlavné faktory rozvoja, zo slabých stránok a ohrození naopak vyplývajú kľúčové disparity na skúmanom území.

Určenie kľúčových disparít a hlavných faktorov rozvoja je nevyhnutné pre zabezpečenie čo najvyššej adresnosti PHRSR rozvoja a sú rozhodujúce pri definovaní stratégie a formulovaní programovej štruktúry

Tab. č. 19 Hlavné faktory rozvoja a disparity

Hlavné faktory rozvoja	Hlavné disparity
<ul style="list-style-type: none"> • vysoký podiel ekonomicky aktívneho obyvateľstva • možnosť čerpania finančných prostriedkov zo štrukturálnych fondov EÚ • aktívne úsilie samosprávy o získanie finančných prostriedkov na rozvojové zábery obce • dobrá kvalita domového a bytového fondu • vhodné prírodné podmienky na rozvoj poľnohospodárskych aktivít • poľnohospodárska krajina ako vhodný predpoklad na rozvoj foriem vidieckej turistiky a agroturistiky • potenciál pre rozvoj cykloturistiky 	<ul style="list-style-type: none"> • migrácia mladých a vzdelaných ľudí za prácou do iných miest SR a do zahraničia • nevyhovujúci technický stav komunikácií v obci, znižujúci celkový estetický dojem a kvalitu života v obci • nedostatočne využívaný potenciál pre cestovný ruch • nedostatok finančných prostriedkov na realizáciu väčších rozvojových zámerov • absencia zdravotnej a sociálnej starostlivosti • nedobudovaná kanalizácia



Odhad budúceho možného vývoja obce

To, akým smerom sa bude obec vyvíjať po ďalšie roky, závisí v prvom rade od aktívneho prístupu samosprávy pri riešení problémov a navrhovaní stratégie rozvoja a v druhom rade aj od obyvateľov obce.

Predstavitelia samosprávy sa však v každom prípade budú usilovať o to, aby rozvojové plány

obce uspeli a aby bolo možné sústrediť sa na elimináciu kľúčových disparít, ako aj na využitie najvýznamnejších faktorov rozvoja.

Takýto vývoj počíta s využívaním finančných prostriedkov z vonkajších zdrojov, ako aj s využitím endogénneho potenciálu obce samotnej.

STEEP analýza

Okrem metódy SWOT, ktorá hodnotí vonkajšie a vnútorné faktory a na ich základe formuluje hlavné disparity a faktory rozvoja, sa v praxi používa aj STEEP analýza. Táto metóda hodnotí iba vonkajšie faktory (faktory globálneho prostredia) v týchto segmentoch: sociálne,

technologické, ekonomické, ekologické, politické faktory a faktory hodnôt obyvateľstva, pracovníkov samosprávy, podnikateľov v obci a ďalších zúčastnených strán. V prípade obce Nižný Hrušov boli identifikované nasledujúce faktory globálneho prostredia, ktoré ovplyvňujú budúci rozvoj obce.

Formulár č. A 6 - STEEP analýza (analýza externého prostredia)

Sociálne	Technologické	Ekonomické	Ekologické	Politické	Hodnoty
Zmeny populácie (prirodzený a migračný prírastok/úbytok)	Úroveň technológie poskytovateľa	Finančné zdroje rozpočtu (napr. dane)	Dopad aktivít obyvateľstva, samosprávy a podnikateľov na ŽP	Politika vlády v oblasti samosprávy	Tímová spolupráca – ochota obyvateľov konštruktívne sa zapájať do vecí verejných
Zmeny postojov a správania obyvateľov	Dostupná technológia a využívaná technológia na OÚ	Výdavky plánované pri rozpočtovaní	Udržiateľnosť, možnosti obnovy a tvorby ŽP	Legislativa EÚ, národná legislatíva	Ochota pracovníkov samosprávy a ďalších relevantných úradov brať do úvahy návrhy občanov a spolupracovať s nimi
Zvyšovanie vzdelanostnej úrovne obyvateľstva	Technológia využívaná obyvateľmi, podnikateľmi	Náhle nevyhnutné a neplánované výdavky	Politika ŽP, recyklácia, nakladanie s odpadmi, energetická efektívnosť	Zmena vlády ako výsledok parlamentných volieb	Organizačná kultúra
Životný štýl obyvateľstva	Kontakt s obyvateľmi prostredníctvom technológie	Príchod nových podnikateľov do obce	Podpora tvorby a ochrany ŽP zo strany samosprávy, vlády SR a EÚ	Zmena miestneho zastupiteľstva ako výsledok komunálnych volieb	Osobné hodnoty obyvateľov, pracovníkov samosprávy, podnikateľov v obci



ČASŤ B – STRATEGICKÁ ČASŤ

17 Vízia územia

Vízia obce Nižný Hrušov (**S 1**) predstavuje zhrnutie budúcej predstavy o obci, ktorá by sa mala dosiahnuť rozvojovými zámermi definovanými v stratégii rozvoja.

Hlavným cieľom strategickej vízie je poskytnúť smer pre strategické plánovanie, ako aj pre implementáciu navrhnutých opatrení. Vízia tiež vykresľuje želanú budúcnosť tým, ktorí v obci žijú, pracujú, študujú, navštevujú ju, či v nej podnikajú, alebo ktorí v nej plánujú investovať. Súčasne strategické plánovanie a strategická vízia predstavujú dohovor medzi lokálnymi lídrami na prioritách budúceho

rozvoja. Toto poslanie strategickej vízie sa najlepšie naplní vtedy, keď je jej obsah stručný, výrečný a pôsobivý v najširšom zmysle slova.

Okrem motivácie má vízia aj marketingový, respektíve propagačný účel. Predáva daný región/lokalitu, predáva úsilie svojej komunity čeliť aktuálnym trendom a vytvárať lepšie podmienky pre regionálny rozvoj.

Propaguje obec vo svete, na úradoch a medzi partnermi, ale rovnaký význam má aj vnútorná propagácia, keďže zabezpečuje usporiadanie, identitu a spoločný účel činnosti rozvoja.

„OBEC NIŽNÝ HRUŠOV BUDE PRE SVOJICH OBYVATEĽOV I NAĎALEJ MIESTOM POKOJNÉHO BÝVANIA. BUDE POSKYTOVAŤ ZDRAVÉ, ČISTÉ A PRIATEĽSKÉ PROSTREDIE. SÚČASNE BUDE POKRAČOVAŤ VO VYUŽÍVANÍ PRÍRODNÉHO POTENCIÁLU A ZABEZPEČÍ ROZVOJ CESTOVNÉHO RUCHU. DO BUDÚCNOSTI SA OBEC STANE VÝBORNÝM MIESTOM PRE ŽIVOT S USPORIADANOU A FUNGUJÚCOU BYTOVOU A OBČIANSKOU VYBAVENOSŤOU S POTREBNOU TECHNICKOU A SOCIÁLNOU INFRAŠTRUKTÚROU, KTORÁ ZABEZPEČÍ VYSOKÚ KVALITU ŽIVOTA V OBCI.“

Táto vízia bude naplnená realizáciou programu hospodárskeho rozvoja a sociálneho rozvoja obce Nižný Hrušov na roky 2015 - 2020 za predpokladu naplnenia strategických cieľov v jednotlivých prioritách oblastiach rozvoja obce.

18 Zhodnotenie výsledkov dotazníkového prieskumu názorov obyvateľov

K situácii v obci a k jej smerovaniu v budúcnosti mala možnosť vyjadriť sa aj verejnosť, a to prostredníctvom vyplnenia anonymného dotazníka. Dotazník bol pre občanov dostupný v elektronickej podobe na webovej stránke obce www.niznyhrusov.sk, taktiež v papierovej podobe na obecnom úrade a v miestnej obchodnej sieti.

Zber dotazníka bol ukončený 10. 5. 2015. Príležitosť vyjadriť svoj názor využilo 72 občanov, čo predstavuje približne 4,5 % z celkového počtu 1583 občanov (údaj 10/2015). Do prieskumu sa zapojili predovšetkým respondenti v produktívnom veku, najviac z nich patrilo do vekovej

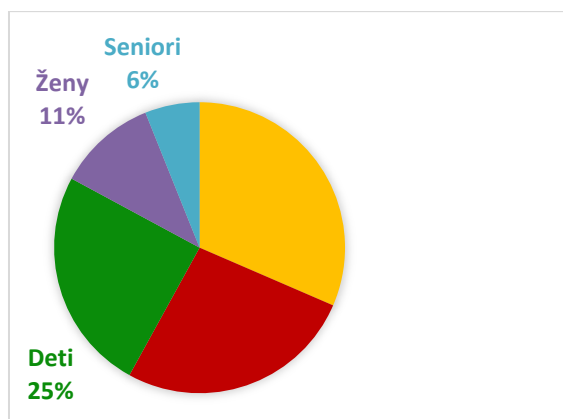
kategórie 36 - 44 rokov. Účastníci prieskumu v poproduktívnom veku prejavili menší záujem o dotazník a nezúčastnil sa ani jeden občan v predproduktívnom veku (0-14 rokov). Väčšinu respondentov tvorili zárobkovo činní obyvatelia, menej zastúpení boli dôchodcovia, študenti a nezamestnaní. Najčastejšie vyplňali dotazník obyvatelia s ukončeným stredoškolským a vysokoškolským vzdelaním.

Podľa respondentov najmenej priestoru na realizovanie záujmov a nedostatočné podmienky pre seberealizáciu, oddych a voľnočasové aktivity, majú mladí ľudia vo veku 15 – 26 rokov. K tejto možnosti sa priklonilo 31% opýtaných (graf č. 8).



Obmedzené možnosti má podľa 27% respondentov aj produktívna časť obyvateľstva a deti (25% respondentov). Spomenuté skupiny teda možno považovať v rámci rozvojových aktivít za prioritné. Podporiť aktivity žien aj seniorov by podľa určitej skupiny respondentov bolo tiež potrebné.

Graf č. 8 - Cieľové skupiny rozvoja v období 2014-2020



Zdroj: Interná evidencia OÚ

Zvýšenú pozornosť v období 2014 - 2020 by si podľa výsledkov dotazníka zaslúžilo niekoľko oblastí verejného života (graf č. 9). Prvoradá je podľa respondentov občianska vybavenosť – najmä inžinierske siete. Záujem je tiež o zlepšenie dostupnosti služieb pre obyvateľov, o zveladenie vzhľadu verejných priestranstiev a obecných budov a v neposlednom rade aj podporu vzdelávania a kultúrneho vyžitia obyvateľov.

Graf č. 9 - Prioritné oblasti rozvoja v období 2015- 2020



Zdroj: Interná evidencia OÚ

Okrem rozvoja vyššie spomenutých oblastí by si občania priali skvalitnenie a rozšírenie niektorých ďalších služieb. Medzi ne patrí sociálna starostlivosť o seniorov, služby miestnej samosprávy a bývanie a stavebné pozemky.

V otvorenej otázke mali respondenti možnosť vyjadriť svoje návrhy a zlepšenia pre obec a tiež zhodnotiť, čo by určite nemalo obci chýbať v roku 2020. Obec Nižný Hrušov by mala do roku 2020 podľa účastníkov prieskumu určite disponovať najmä kanalizáciou v celej obci, oddychovou zónou s reštauráciou pre rodiny s deťmi a multifunkčným ihriskom prístupným pre všetkých. Mnohí občania by prijali, keby boli postavené obecné byty či domy pre mladé rodiny a organizovalo by sa viac kultúrnych podujatí. Oprava miestnych komunikácií a výstavba chodníkov by mala taktiež byť predmetom záujmu obce. Niekoľko respondentov sa vyslovilo za výstavbu mosta medzi obcami Nižný Hrušov a Dlhé Klčovo, čo by prispelo k pozdvihnutiu obce a k samotnej komunikácii medzi obcami. Potenciál vidia respondenti aj v kaštieli, ktorý by po rekonštrukcii mohol byť všestranne využívaný.

Napriek nedostatkom a rezervám v rozvoji mnohých oblastí života obce, väčšina respondentov nezvažuje odchod do inej obce či mesta. Kvalita života je podľa účastníkov výskumu priemerná, taktiež vyjadrili spokojnosť s prezentáciou obce na internetovej stránke www.niznyhrusov.sk.



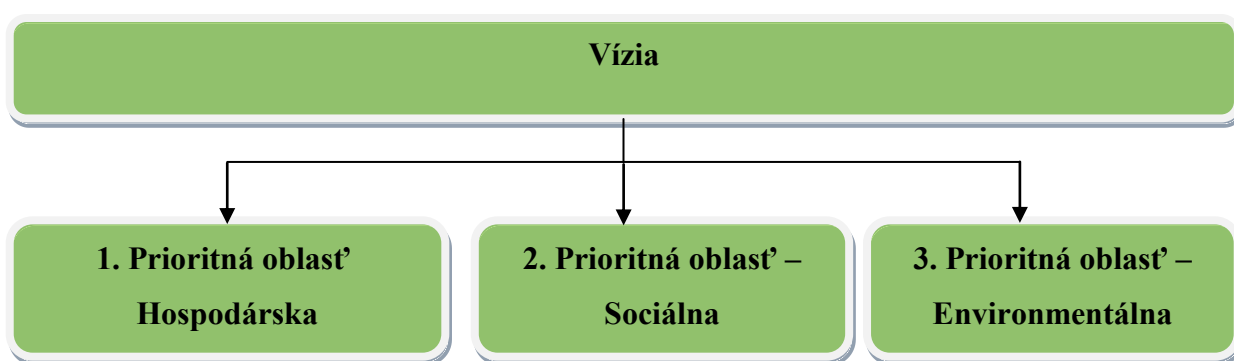
19 Návrh stratégie rozvoja obce Nižný Hrušov

Po stanovení vízie obce v úvode časti B tohto PHRSR boli v súlade s platnou metodikou na vypracovanie PHRSR určené tri prioritné oblasti rozvoja, a to oblasť hospodárska, sociálna a environmentálna.

Pre každú z daných oblastí boli následne zadané jednotlivé strategické ciele

a konkrétne opatrenia, ktoré slúžia k dosiahnutiu stanovených cieľov. Všetky ciele boli stanovené v nadväznosti na analýzu hlavných disparít a faktorov rozvoja obce a ich naplnením bude zabezpečený jej trvalo udržateľný rozvoj

Graf č. 10: Schematické znázornenie vzťahu vízie a prioritných oblastí



Tab. č. S 2a Tabuľka strategických cieľov a opatrení v rámci Hospodárskej oblasti

Vízia			
1. Prioritná oblasť – Hospodárska			
CIEĽ			
Zabezpečenie kvalitnej dopravnej, technickej a občianskej vybavenosti v obci			
Opatrenie 1.1 Výstavba a rekonštrukcia miestnych komunikácií a chodníkov	Opatrenie 1.2 Výstavba a rozvoj technickej infraštruktúry v obci a bezpečnosti občanov	Opatrenie 1.3 Riešenie cyklistickej infraštruktúry	Opatrenie 1.4 Budovanie infraštruktúry cestovného ruchu



Tab. č. S 2b Tabuľka strategických cieľov a opatrení v rámci Sociálnej oblasti

Vízia				
2. Prioritná oblasť – Sociálna				
CIEĽ				
Zabezpečenie kvalitnej občianskej vybavenosti, zdravotnej starostlivosti, predškolskej výchovy, kvalitného vzdelania a športového vyžitia v obci				
Opatrenie 2.1. Zabezpečenie zdravotnej a sociálnej starostlivosti o občanov	Opatrenie 2.2 Rozšírenie možností pre voľnočasové aktivity	Opatrenie 2.3 Riešenie rozvoja bývania v obci	Opatrenie 2.4 Rekonštrukcia a modernizácia obecných budov	Opatrenie 2.5 Rekonštrukcia kultúrnych pamiatok

Tab. č. S 2c Tabuľka strategických cieľov a opatrení v rámci Environmentálnej oblasti

Vízia			
3 . Prioritná oblasť - Environmentálna			
CIEĽ			
Zabezpečiť kvalitné životné prostredia v obci			
Opatrenie 3.1 Zabezpečenie dobudovania kanalizačnej siete	Opatrenie 3.2 Vybudovanie zberného dvora a zabezpečenie jeho technologického vybavenia	Opatrenie 3.3 Zabezpečenie dobudovania ČOV	Opatrenie 3.4 Vybudovanie protipovodňových opatrení

ČASŤ C – PROGRAMOVÁ ČASŤ

V tejto časti dokumentu uvádzame rozpracovanú hospodársku, sociálnu a environmentálnu oblasť na konkrétne opatrenia a pod ne priradené aktivity resp. projekty, ktoré sú stanovené na zabezpečenie

realizácie programu rozvoja obce Nižný Hrušov. Programová časť uvádza konkrétne merateľné ukazovatele výsledkov a dopadov vrátane východiskových a cieľových hodnôt.



Tab. č. P 1a – Tabuľka opatrení, projektov a aktivít v rámci Hospodárskej oblasti

Opatrenie	Projekt/aktivita	Prioritná oblasť
Opatrenie 1.1. Výstavba a rekonštrukcia miestnych komunikácií a chodníkov	Aktivita 1.1.1 Rekonštrukcia miestnych komunikácií	Hospodárska – dopravná infraštruktúra
	Aktivita 1.1.2 Rekonštrukcia chodníkov v obci	Hospodárska – dopravná infraštruktúra
	Aktivita 1.1.3 Výstavba novej komunikácie	Hospodárska – dopravná infraštruktúra
	Aktivita 1.1.4 Výstavba nových chodníkov	Hospodárska – dopravná infraštruktúra
Opatrenie 1.2 Výstavba a rozvoj technickej infraštruktúry v obci a bezpečnosti občanov	Aktivita 1.2.1 Modernizácia verejného osvetlenia	Hospodárska – technická infraštruktúra
	Aktivita 1.2.2 Rozšírenie kamerového systému	Hospodárska – technická infraštruktúra
	Aktivita 1.2.3 Zavedenie radarových meračov	Hospodárska – technická infraštruktúra
	Aktivita 1.2.4 Vybudovanie požiarnej zbrojnice	Hospodárska – technická infraštruktúra
Opatrenie 1.3 Riešenie cyklistickej infraštruktúry	Aktivita 1.3.1 Vybudovanie cyklistických a oddychových trás v katastri obce	Hospodárska – dopravná infraštruktúra
Opatrenie 1.4 Budovanie infraštruktúry cestovného ruchu	Aktivita 1.4.1 Vybudovanie mostu ponad rieku Ondava	Hospodárska – dopravná infraštruktúra
	Aktivita 1.4.2 Vybudovanie turisticko – náučného chodníka	Hospodárska – cestovný ruch na regionálnej úrovni a ochrana pamiatok

Tab. č. P 1b – Tabuľka opatrení, projektov a aktivít v rámci Sociálnej oblasti

Opatrenie	Projekt/aktivita	Prioritná oblasť
Opatrenie 2.1. Zabezpečenie zdravotnej a sociálnej starostlivosti o občanov	Aktivita 2.1.1 Zriadenie zdravotného strediska	Sociálna – občianska vybavenosť a služby
	Aktivita 2.1.2 Zriadenie zariadenia pre seniorov	Sociálna – občianska vybavenosť a služby
Opatrenie 2.2 Rozšírenie možností pre voľnočasové aktivity	Aktivita 2.2.1 Vybudovanie obecného amfiteátru	Sociálna – voľnočasové aktivity
	Aktivita 2.2.2	Sociálna – voľnočasové aktivity



	Vybudovanie multifunkčného ihriska	
	Aktivita 2.2.3 Revitalizácia tenisových kurtov	Sociálna – voľnočasové aktivity
	Aktivita 2.2.4 Dobudovanie relax zón v obecných parkoch	Sociálna – voľnočasové aktivity
	Aktivita 2.2.5 Rekonštrukcia tribúny a šatní futbalového klubu	Sociálna – voľnočasové aktivity
Opatrenie 2.3 Riešenie rozvoja bývania v obci	Aktivita 2.3.1 Výstavba nájomných bytov pre mladé rodiny	Sociálna – bytová výstavba
Opatrenie 2.4 Rekonštrukcia a modernizácia obecných budov	Aktivita 2.4.1 Rekonštrukcia a modernizácia obecného úradu	Sociálna – občianska vybavenosť a služby
	Aktivita 2.4.2 Rekonštrukcia a modernizácia materskej školy a kultúrneho domu	Sociálna – občianska vybavenosť a služby
	Aktivita 2.4.3 Rekonštrukcia a modernizácia základnej školy	Sociálna – občianska vybavenosť a služby
	Aktivita 2.4.4 Dostavba telocvične ZŠ	Sociálna – občianska vybavenosť a služby
Opatrenie 2.5 Rekonštrukcia kultúrnych pamiatok	Aktivita 2.5.1 Rekonštrukcia kaštieľa	Sociálna – podpora kultúrnych hodnôt

Tab. č. P 1c – Tabuľka opatrení, projektov a aktivít v rámci Environmentálnej oblasti

Opatrenie	Projekt/aktivita	Prioritná oblasť
Opatrenie 3.1 Zabezpečenie dobudovania kanalizačnej siete	Aktivita 3.1.1 Zabezpečenie dobudovania kanalizačnej siete	Environmentálna – odpadové hospodárstvo
Opatrenie 3.2 Vybudovanie zberného dvora a zabezpečenie jeho technologického vybavenia	Aktivita 3.2.1 Vybudovanie zberného dvora a zabezpečenie jeho technologického vybavenia	Environmentálna – odpadové hospodárstvo
Opatrenie 3.3 Zabezpečenie dobudovania ČOV	Aktivita 3.3.1 Zabezpečenie dobudovania ČOV	Environmentálna – odpadové hospodárstvo
Opatrenie 3.4 Vybudovanie protipovodňových opatrení	Aktivita 3.4.1 Vybudovanie protipovodňových opatrení	Environmentálna – ochrana obyvateľstva



Tabuľka č. P 2 - Tabuľka ukazovateľov výsledkov, dopadov

Typ ukazovateľa	Názov ukazovateľa	Definícia	Informačný zdroj	Merná jednotka	Východisková hodnota	Cieľová hodnota / Rok	
					2015	2017	2020
1. PRIORITNÁ OBLASŤ – Hospodárska							
Aktivita 1.1.1 Rekonštrukcia miestnych komunikácií							
Výsledok	Dĺžka zrekonštruovaných komunikácií v m	Celková dĺžka sústavy komunikácií	PD*	m	0	1 800	2 800
Dopad	Počet užívateľov za rok	Množstvo osôb užívajúcich zrekonštruované komunikácie	IEOÚ*	počet	0	1 600	1 650
Aktivita 1.1.2 Rekonštrukcia chodníkov v obci							
Výsledok	Dĺžka zrekonštruovaných chodníkov v m	Celková dĺžka sústavy chodníkov	PD	m	0	900	1 690
Dopad	Počet užívateľov za rok	Množstvo osôb užívajúcich zrekonštruované chodníky	IEOÚ	počet	0	1 600	1 650
Aktivita 1.1.3 Výstavba novej komunikácie							
Výsledok	Dĺžka novovybudovanej komunikácie v m	Celková dĺžka sústavy komunikácií	PD	m	0	800	1 100
Dopad	Počet užívateľov za rok	Množstvo osôb užívajúcich vybudované komunikácie	IEOÚ	počet	0	1600	1 650
Aktivita 1.1.4 Výstavba nových chodníkov							
Výsledok	Dĺžka novovybudovaných chodníkov v m	Celková dĺžka sústavy chodníkov	PD	m	0	1 500	2 800
Dopad	Počet užívateľov za rok	Množstvo osôb užívajúcich vybudované chodníky	IEOÚ	počet	0	1 600	1 650
Aktivita 1.2.1 Modernizácia verejného osvetlenia							
Výsledok	Počet vymenených svietidiel	Celkový počet vymenených svietidiel	IEOÚ	počet	0	272	272
Dopad	Počet obyvateľov využívajúcich verejné osvetlenie	Množstvo osôb využívajúcich verejné osvetlenie	IEOÚ	počet	0	1 600	1 650
Dopad	Úspora energie v GJ za rok	Celková úspora energie v GJ za rok	PD	GJ	0	284,58	284,58



Aktivita 1.2.2 Rozšírenie kamerového systému							
Výsledok	Počet nainštalovaných snímacích zariadení kamerového systému	Celkový počet nainštalovaných snímacích zariadení kamerového systému	IEOÚ	počet	0	15	20
Výsledok	Počet verejných priestranstiev monitorovaných novovybudovaným kamerovým systémom	Celkový počet verejných priestranstiev monitorovaných novovybudovaným kamerovým systémom	IEOÚ	počet	0	12	14
Dopad	Počet obyvateľov využívajúcich kamerový systém	Množstvo osôb užívajúcich kamerový systém	IEOÚ	počet	0	1 600	1 650
Aktivita 1.2.3 Zavedenie radarových meračov							
Výsledok	Počet zavedených meračov	Celkový počet zavedených meračov	IEOÚ	počet	0	3	3
Dopad	Počet obyvateľov využívajúcich radarové merače	Množstvo osôb užívajúcich radarové merače	IEOÚ	počet	0	1 600	1 650
Aktivita 1.2.4 Vybudovanie požiarnej zbrojnice							
Výsledok	Vybudovaná plocha objektu	celková vybudovaná plocha objektu	PD	m ²	0	800	800
Dopad	Počet nakúpených mechanizmov	Celkový počet nakúpených mechanizmov	IEOÚ	počet	0	3	3
Aktivita 1.3.1 Vybudovanie cyklistických a oddychových trás v katastri obce							
Výsledok	Dĺžka novovybudovanej cyklotrasy v katastri obce v km	Celková dĺžka novovybudovanej cyklotrasy v katastri obce v km	PD	km	0	4	10
Dopad	Počet ľudí využívajúcich cyklotrasu	Množstvo osôb užívajúcich cyklotrasu	IEOÚ	počet	0	1 600 a široká verejnosť	1 650 a široká verejnosť
Aktivita 1.4.1 Vybudovanie mostu ponad rieku Ondava							
Výsledok	Dĺžka vybudovaného mostu ponad rieku Ondava v m	Celková dĺžka vybudovaného mostu	PD	m	0	200	200
Dopad	Počet ľudí využívajúcich most	Množstvo osôb využívajúcich most	IEOÚ	počet	0	1 600 + ob. obce Dlhé Klčovo a široká verejnosť	1 650 + ob. obce Dlhé Klčovo a široká verejnosť
Aktivita 1.4.2 Vybudovanie turisticko – náučného chodníka							



Výsledok	Dĺžka novovybudovaného turistického chodníka v katastri obce	Celková dĺžka vybudovaného turistického chodníka	PD	km	0	10	12
Dopad	Počet ľudí využívajúcich turistický chodník	Množstvo osôb využívajúcich turistický chodník	IEOÚ	počet	0	1 600	1 650
2. PRIORITNÁ OBLASŤ – Sociálna							
Aktivita 2.1.1 Zriadenie zdravotného strediska							
výsledok	Počet poskytovateľov zdravotnej starostlivosti	Celkový počet pacientov využívajúcich služby zdr.strediska ročne	IEOÚ	počet	0	1	2
Výsledok	Plocha vybudovanej ambulancie v m ²	Plošný obsah vybudovanej plochy	PD	m ²	0	150	150
Aktivita 2.1.2 Zriadenie zariadenia pre seniorov							
Výsledok	Vybudovaná plocha v m ²	Plošný obsah vybudovanej plochy	PD	m ²	0	600	600
Dopad	Počet prijatých zamestnancov v súvislosti so sprevádzkovaním zariadenia pre seniorov	Celkový počet prijatých zamestnancov	IEOÚ	počet	0	6	10
Dopad	Počet klientov využívajúcich služby zariadenia pre seniorov ročne	Celkový počet klientov využívajúcich služby zariadenia ročne	IEOÚ	počet	0	180	250
Aktivita 2.2.1 Vybudovanie obecného amfiteátru							
Výsledok	Vybudovaná plocha amfiteátru v m ²	Plošný obsah vybudovanej plochy	PD	m ²	0	1 500	1 500
Dopad	Kapacita amfiteátru	Celková kapacita amfiteátru	IEOÚ	počet	0	1 300	1 300
Aktivita 2.2.2 Vybudovanie multifunkčného ihriska							
Výsledok	Celková plocha vybudovaného ihriska	Plošný obsah vybudovanej plochy	PD	počet	0	650	650
Dopad	Počet ľudí využívajúcich novovybudované ihrisko	Celkový počet užívateľov za rok	IEOÚ	počet	0	1 000	2 000



Aktivita 2.2.3 Revitalizácia tenisových kurtov							
Výsledok	Počet zrekonštruovaných tenisových kurtov	Celkový počet zrekonštruovaných kurtov	PD	počet	0	1	1
Dopad	Počet ľudí využívajúcich tenisové kurty	Celkový počet užívateľov za rok	IEOÚ	počet	0	500	600
Aktivita 2.2.4 Dobudovanie relax zón v obecných parkoch							
Výsledok	Počet novonadobudnutých zariadení v parku	Celkový počet novonadobudnutých zariadení v parku	PD	počet	0	2	10
Dopad	Počet obyvateľov a návštevníkov, ktorí budú využívať areál zrevitalizovaného parku	Celkový počet užívateľov za rok	IEOÚ	počet	0	1 600	1 650
Výsledok	Celková zrevitalizovaná plocha parku	Plošný obsah zrevitalizovanej plochy	PD	m ²	0	1 200	2 000
Aktivita 2.2.5 Rekonštrukcia tribúny a šatní futbalového klubu							
Výsledok	Celková rekonštruovaná plocha	Plošný obsah rekonštruovanej plochy	PD	m ²	0	800	800
Dopad	Počet šatní	Celkový počet zrekonštruovaných šatní	PD	počet	0	3	4
Dopad	Počet užívateľov za rok	Množstvo užívateľov za rok	IEOÚ	počet	0	21 000	30 000
Dopad	Počet bezbariérových prístupov	Celkový počet bezbariérových prístupov	PD	počet	0	1	3
Aktivita 2.3.1 Výstavba nájomných bytov pre mladé rodiny							
Výsledok	Počet novovybudovaných bytových jednotiek	Počet nových bytov	PD	počet	0	12	36
Dopad	Počet ľudí využívajúcich novovybudovaný objekt	Celkový počet ľudí využívajúcich novovybudovaný objekt	IEOÚ	počet	0	1 600	1 650
Aktivita 2.4.1 Rekonštrukcia a modernizácia obecného úradu							
Výsledok	Celková zrekonštruovaná plocha objektu	Plošný obsah rekonštruovanej plochy	PD	m ²	0	661,93	661,93



Dopad	Úspora energie v GJ za rok	Celková úspora energie v GJ za rok	PD	GJ	0	225,141	225,141
Dopad	Počet bezbariérových prístupov	Celkový počet bezbariérových prístupov	PD	počet	0	1	1
Aktivita 2.4.2 Rekonštrukcia a modernizácia materskej školy a kultúrneho domu							
Výsledok	Celková zrekonštruovaná plocha objektu	Plošný obsah rekonštruovanej plochy	PD	m ²	0	881,22	881,22
Dopad	Úspora energie v GJ za rok	Celková úspora energie v GJ za rok	PD	GJ	0	337,747	337,747
Dopad	Počet bezbariérových prístupov	Celkový počet bezbariérových prístupov	PD	počet	0	1	1
Aktivita 2.4.3 Rekonštrukcia a modernizácia základnej školy							
Výsledok	Celková zrekonštruovaná plocha objektu	Plošný obsah rekonštruovanej plochy	PD	m ²	0	1 000	1 000
Dopad	Úspora energie v GJ za rok	Celková úspora energie v GJ za rok	PD	GJ	0	0	250
Dopad	Počet bezbariérových prístupov	Celkový počet bezbariérových prístupov	PD	počet	0	1	1
Aktivita 2.4.4 Dostavba telocvične ZŠ							
Výsledok	Plocha vybudovanej telocvične	Plošný obsah vybudovanej plochy	PD	m ²	0	741,56	741,56
Dopad	Počet škôl využívajúcich telocvičňu	Celkový počet škôl - užívateľov	IEOÚ	počet	0	2	3
Dopad	Počet bezbariérových prístupov	Celkový počet bezbariérových prístupov	PD	počet	0	1	1
Aktivita 2.5.1 Rekonštrukcia kaštieľa							
Výsledok	Celková zrekonštruovaná plocha	Plošný obsah rekonštruovanej plochy	PD	m ²	0	1 402	2 100
Dopad	Počet návštevníkov za rok	Celkový počet návštevníkov za	IEOÚ	počet	0	2 000	6 000



		rok					
3. PRIORITNÁ OBLASŤ – Environmentálna							
Aktivita 3.1.1 Zabezpečenie dobudovania kanalizačnej siete							
Výsledok	Dĺžka novovybudovanej kanalizácie v km	Celková dĺžka kanalizačnej siete v km	PD	km	0	4,556	11,634
Dopad	% odkanalizovaných producentov (EO) v obci	Celkový počet odkanalizovaných producentov (EO) v obci v %	IEOÚ	%	0	80	95
Dopad	Počet novonapojených domácností	Celkový počet novonapojených domácností	IEOÚ	počet	0	352	418
Aktivita 3.2.1 Vybudovanie zberného dvora a zabezpečenie jeho technologického vybavenia							
Výsledok	Celková vybudovaná plocha v m ²	Plošný obsah vybudovanej plochy	PD	m ²	0	1 000	1 000
Dopad	Počet nakúpených mechanizmov	Celkový počet nakúpených mechanizmov	PD	počet	0	7	7
Dopad	Počet vyseparovaných zložiek odpadu	Celkový počet vyseparovaných zložiek odpadu	PD	počet	0	60	79
Aktivita 3.3.1 Zabezpečenie dobudovania ČOV							
Dopad	Počet napojených (EO) v obci v %	Celkový počet napojených (EO) v obci	IEOÚ	%	0	80	95
Výsledok	Kapacita ČOV v m ³ /deň	Celková využívaná kapacita ČOV v m ³ /deň	IEOÚ	m ³	0	360	360
Aktivita 3.4.1 Vybudovanie protipovodňových opatrení							
Výsledok	Plocha protipovodňového systému	Plošný obsah protipovodňového systému	PD	m ²	0	bude doplnené	bude doplnené
Dopad	Počet ľudí chránených protipovodňovým systémom	Celkový počet ľudí chránených protipovodňovým systémom	IEOÚ	počet	0	450	900

*PD = Projektová dokumentácia

*IEOÚ= Interná evidencia obecného úradu



Tab. č. P 3 – Formulár pre prípravu projektov

Základné údaje o projektovom zámere č. 1							
Názov projektu	Rekonštrukcia a výstavba miestnych komunikácií						
Garant	Obec Nižný Hrušov						
Kontaktné osoby garanta	Ján Fenčák						
Partneri garanta (spolupráca s ...)	Stavebná firma, Externá projektová kancelária						
Začatie a ukončenie projektu (od do)	2017 - 2018						
Stav projektu pred realizáciou	Na mnohých miestach obce sú miestne komunikácie v nevyhovujúcom stave, čo sa podpisuje pod zhoršený prejazd niektorými ulicami a zhoršený estetický výraz obce. Ide o ulice Huštak, Letná, Mostová, Družstevná, Valal, Anny Lesznai a Križna ulica. Na Ondavskej ulici obec nemá vybudovanu asfaltovú komunikáciu. K projektovému zámeru zatiaľ nie je vypracovaná PD, nebolo začaté VO, zároveň nebolo vydané stavebné povolenie.						
Cieľ projektu	Rekonštrukcia komunikačnej siete s dĺžkou 2,8 km. Výstavba novej komunikácie na Ondavskej ulici. Zabezpečenie kvalitnej dopravnej infraštruktúry v obci.						
Výstupy	Rekonštrukcia komunikačnej siete, ktorá je v správe obce s dĺžkou 2,8 km.						
Užívatelia	Obyvatelia a návštevníci obce.						
Indikátory monitoringu	Dĺžka zrekonštruovaných a novovybudovaných dopravných komunikácií, počet užívateľov za rok.						
Zmluvné podmienky	Budú doplnené po podpise zmluvy ako výsledku verejného obstarávania.						
Riziká	Absencia vhodnej výzvy, nedostatok finančných zdrojov obce na spolufinancovanie projektu, nedostatočná pripravenosť žiadateľa, nedostatočné technické, finančné a personálne kapacity dodávateľa.						
Poznámky	Projekt je v súlade s územným plánom obce.						
Realizácia projektu							
Fáza/míľnik	Súčinnosť iného odboru alebo subjektu					Termín (rok)	
Príprava projektovej dokumentácie	Externá projektová kancelária					2017	
Vydanie stavebného povolenia	Stavebný úrad					2017	
Spracovanie a registrácia žiadosti o NFP, zhromaždenie príloh	Externá konzultačná spoločnosť v spolupráci s internými zamestnancami OBÚ					2017	
Realizácia projektu	Externý dodávateľ					2017-2018	
Kolaudácia	Stavebný úrad					2018	
Financovanie projektu							
Druh výdavku	Termín (rok)	Náklady spolu (eur)	z toho verejný zdroj				z toho súkromné zdroje
			EU	SR	VÚC	OBEC	
Projektová dokumentácia	2017	3 000	0	0	0	3 000	0
Realizácia projektu	2017-2018	150 000	127 500	15 000	0	7 500	0
Spolu		153 000	127 500	15 000	0	10 500	0



Základné údaje o projektovom zámere č. 2							
Názov projektu			Rekonštrukcia a výstavba chodníkov v obci				
Garant			Obec Nižný Hrušov				
Kontaktné osoby garanta			Ján Fenčák				
Partneri garanta (spolupráca s ...)			Stavebná firma, Externá projektová kancelária				
Začatie a ukončenie projektu (od do)			2017 - 2018				
Stav projektu pred realizáciou			Viaceré miestne chodníky sú v nevyhovujúcom technickom stave, v niektorých častiach úplne chýbajú. K projektovému zámeru zatiaľ nie je vypracovaná PD, nebolo začaté VO, zároveň nebolo vydané stavebné povolenie.				
Cieľ projektu			Rekonštrukcia komunikačnej siete s dĺžkou 1,7 km. Výstavba novej komunikačnej siete s dĺžkou 2,8 km. Zabezpečenie kvalitnej dopravnej infraštruktúry v obci.				
Výstupy			Rekonštrukcia chodníkov, ktoré sú v správe obce s dĺžkou 1,7 km a výstavba novej komunikačnej siete s dĺžkou 2,8 km.				
Užívatelia			Obyvatelia a návštevníci obce.				
Indikátory monitoringu			Dĺžka vybudovaných a zrekonštruovaných dopravných komunikácií, počet užívateľov za rok.				
Zmluvné podmienky			Budú doplnené po podpise zmluvy ako výsledku verejného obstarávania.				
Riziká			Absencia vhodnej výzvy, nedostatok finančných zdrojov obce na spolufinancovanie projektu, nedostatočná pripravenosť žiadateľa, nedostatočné technické, finančné a personálne kapacity dodávateľa.				
Poznámky			Projekt je v súlade s územným plánom obce.				
Realizácia projektu							
Fáza/míľnik			Súčinnosť iného odboru alebo subjektu				Termín (rok)
Príprava projektovej dokumentácie			Externá projektová kancelária				2017
Vydanie stavebného povolenia			Stavebný úrad				2017
Spracovanie a registrácia žiadosti o NFP, zhromaždenie príloh			Externá konzultačná spoločnosť v spolupráci s internými zamestnancami OBÚ				2017
Realizácia projektu			Externý dodávateľ				2017-2018
Kolaudácia			Stavebný úrad				2018
Financovanie projektu							
Druh výdavku	Termín (rok)	Náklady spolu (eur)	z toho verejné zdroje				z toho súkromné zdroje
			EU	SR	VÚC	OBEC	
Projektová dokumentácia	2017	11 000	0	0	8 000	3 000	0
Realizácia projektu	2017-2018	1 200 000	1 020 000	120 000	0	60 000	0
Spolu		1 211 000	1 020 000	120 000	8 000	63 000	0



Základné údaje o projektovom zámere č. 3

Názov projektu	Modernizácia verejného osvetlenia
Garant	Obec Nižný Hrušov
Kontaktné osoby garanta	Ján Fenčák
Partneri garanta (spolupráca s ...)	Stavebná firma, Externá projektová kancelária
Začatie a ukončenie projektu (od do)	2015 - 2016
Stav projektu pred realizáciou	V súčasnosti sú v obci inštalované zastaralé prvky verejného osvetlenia, ktoré sú neefektívne vzhľadom na intenzitu svietenia a energetické nároky. K projektovému zámeru je vypracovaná svetelnotechnická štúdia, bolo začaté VO, zatiaľ nebolo vydané stavebné povolenie.
Cieľ projektu	Cieľom projektu je modernizácia verejného osvetlenia v obci Nižný Hrušov.
Výstupy	Príspevok k rozvoju technickej infraštruktúry v obci.
Užívatelia	Obyvatelia a návštevníci obce.
Indikátory monitoringu	Počet vymenených svietidiel, úspora energie, počet užívateľov.
Zmluvné podmienky	Budú doplnené po podpise zmluvy ako výsledku verejného obstarávania.
Riziká	Absencia vhodnej výzvy, nedostatok finančných zdrojov obce na spolufinancovanie projektu, nedostatočná pripravenosť žiadateľa, nedostatočné technické, finančné a personálne kapacity dodávateľa.
Poznámky	Projekt je v súlade s územným plánom obce.

Realizácia projektu

Fáza/míľnik	Súčinnosť iného odboru alebo subjektu	Termín (rok)
Príprava svetelnotechnickej štúdie	Externá projektová kancelária	2015
Vydanie stavebného povolenia	Stavebný úrad	2015
Spracovanie a registrácia žiadosti o NFP, zhromaždenie príloh	Externá konzultačná spoločnosť v spolupráci s internými zamestnancami OBÚ	2016
Realizácia projektu	Externý dodávateľ	2016

Financovanie projektu

Druh výdavku	Termín (rok)	Náklady spolu (eur)	z toho verejné zdroje				z toho súkromné zdroje
			EU	SR	VÚC	OBEC	
Svetelnotechnická štúdia	2015	2 000	0	0	0	2 000	0
Realizácia projektu	2016	270 000	229 500	27 000	0	13 500	0
Spolu		272 000	229 500	27 000	0	15 500	0



Základné údaje o projektovom zámere č. 4

Názov projektu	Rozšírenie kamerového systému
Garant	Obec Nižný Hrušov
Kontaktné osoby garanta	Ján Fenčák
Partneri garanta (spolupráca s ...)	Stavebná firma, Externá projektová kancelária
Začatie a ukončenie projektu (od do)	2016 - 2017
Stav projektu pred realizáciou	Absencia kamerového systému v obci. K projektovému zámeru zatiaľ nie je vypracovaná PD, nebolo začaté VO, zároveň nebolo vydané stavebné povolenie.
Cieľ projektu	Cieľom projektu je aktívne zvyšovať bezpečnosť v obci.
Výstupy	Prispenie k rozvoju technickej infraštruktúry v obci.
Užívatelia	Obyvatelia a návštevníci obce.
Indikátory monitoringu	Počet nainštalovaných kamerových snímačov, počet monitorovaných priestranstiev, počet užívateľov.
Zmluvné podmienky	Budú doplnené po podpise zmluvy ako výsledku verejného obstarávania.
Riziká	Absencia vhodnej výzvy, nedostatok finančných zdrojov obce na spolufinancovanie projektu, nedostatočná pripravenosť žiadateľa, nedostatočné technické, finančné a personálne kapacity dodávateľa.
Poznámky	Projekt je v súlade s územným plánom obce.

Realizácia projektu

Fáza/míľnik	Súčinnosť iného odboru alebo subjektu	Termín (rok)
Príprava projektovej dokumentácie	Externá projektová kancelária	2016
Vydanie stavebného povolenia	Stavebný úrad	2016
Spracovanie a registrácia žiadosti o NFP, zhromaždenie príloh	Externá konzultačná spoločnosť v spolupráci s internými zamestnancami OBÚ	2016
Realizácia projektu	Externý dodávateľ	2016-2017

Financovanie projektu

Druh výdavku	Termín (rok)	Náklady spolu (eur)	z toho verejné zdroje				z toho súkromné zdroje
			EU	SR	VÚC	OBEC	
Projektová dokumentácia	2016	1 500	0	0	0	1 500	0
Realizácia projektu	2016-2017	25 000	21 250	2 500	0	1 250	0
Spolu		26 500	21 250	2 500	0	2 750	0



Základné údaje o projektovom zámere č. 5							
Názov projektu			Zavedenie radarových meračov				
Garant			Obec Nižný Hrušov				
Kontaktné osoby garanta			Ján Fenčák				
Partneri garanta (spolupráca s ...)			Stavebná firma, Externá projektová kancelária				
Začatie a ukončenie projektu (od do)			2016 - 2016				
Stav projektu pred realizáciou			Absencia radarových meračov na komunikácii II. triedy pri vstupe do obce. K projektovému zámeru zatiaľ nie je vypracovaná PD, nebolo začaté VO, zároveň nebolo vydané stavebné povolenie.				
Cieľ projektu			Cieľom projektu je aktívne zvyšovať bezpečnosť v obci.				
Výstupy			Príspevnie k rozvoju technickej infraštruktúry v obci.				
Užívatelia			Obyvatelia a návštevníci obce.				
Indikátory monitoringu			Počet nainštalovaných radarových meračov, počet užívateľov.				
Zmluvné podmienky			Budú doplnené po podpise zmluvy ako výsledku verejného obstarávania.				
Riziká			Absencia vhodnej výzvy, nedostatok finančných zdrojov obce na spolufinancovanie projektu, nedostatočná pripravenosť žiadateľa, nedostatočné technické, finančné a personálne kapacity dodávateľa.				
Poznámky							
Realizácia projektu							
Fáza/míľnik			Súčinnosť iného odboru alebo subjektu				Termín (rok)
Príprava projektovej dokumentácie			Externá projektová kancelária				2016
Vydanie stavebného povolenia			Stavebný úrad				2016
Spracovanie a registrácia žiadosti o NFP, zhromaždenie príloh			Externá konzultačná spoločnosť v spolupráci s internými zamestnancami OBÚ				2016
Realizácia projektu			Externý dodávateľ				2016
Financovanie projektu							
Druh výdavku	Termín (rok)	Náklady spolu (eur)	z toho verejné zdroje				z toho súkromné zdroje
			EU	SR	VÚC	OBEC	
Projektová dokumentácia	2016	1 000	0	0	0	1 000	0
Realizácia projektu	2016	7 330	6 230,50	733	0	366,50	0
Spolu		8 330	6 230,50	733	0	1 366,50	0



Základné údaje o projektovom zámere č. 6							
Názov projektu			Vybudovanie požiarnej zbrojnice				
Garant			Obec Nižný Hrušov				
Kontaktné osoby garanta			Ján Fenčák				
Partneri garanta (spolupráca s ...)			Stavebná firma, Externá projektová kancelária				
Začatie a ukončenie projektu (od do)			2018 - 2019				
Stav projektu pred realizáciou			V súčasnosti má obec funkčný DHZ, ktorý disponuje potrebnou technológiou avšak nemá k dispozícii priestory, či už na parkovanie techniky alebo na materiálno-technicko-administratívne vybavenie. K projektovému zámeru zatiaľ nie je vypracovaná PD, nebolo začaté VO, zároveň nebolo vydané stavebné povolenie.				
Cieľ projektu			Vybudovanie požiarnej zbrojnice.				
Výstupy			Prispenie k rozvoju technickej infraštruktúry v obci.				
Užívatelia			Obyvatelia a návštevníci obce.				
Indikátory monitoringu			Celková vybudovaná plocha požiarnej zbrojnice, počet nakúpených mechanizmov.				
Zmluvné podmienky			Budú doplnené po podpise zmluvy ako výsledku verejného obstarávania.				
Riziká			Absencia vhodnej výzvy, nedostatok finančných zdrojov obce na spolufinancovanie projektu, nedostatočná pripravenosť žiadateľa, nedostatočné technické, finančné a personálne kapacity dodávateľa.				
Poznámky			Projekt je v súlade s územným plánom obce.				
Realizácia projektu							
Fáza/míľnik			Súčinnosť iného odboru alebo subjektu				Termín (rok)
Príprava projektovej dokumentácie			Externá projektová kancelária				2017
Vydanie stavebného povolenia			Stavebný úrad				2018
Spracovanie a registrácia žiadosti o NFP, zhromaždenie príloh			Externá konzultačná spoločnosť v spolupráci s internými zamestnancami OBÚ				2018
Realizácia projektu			Externý dodávateľ				2018-2019
Kolaudácia			Stavebný úrad				2019
Financovanie projektu							
Druh výdavku	Termín (rok)	Náklady spolu (eur)	z toho verejné zdroje				z toho súkromné zdroje
			EU	SR	VÚC	OBEC	
Projektová dokumentácia	2017	7 000	0	0	0	7 000	0
Realizácia projektu	2018-2019	250 000	212 500	25 000	0	12 500	0
Spolu		257 000	212 500	25 000	0	19 500	0



Základné údaje o projektovom zámere č. 7

Názov projektu	Vybudovanie cyklistických a oddychových trás v katastri obce
Garant	Obec Nižný Hrušov
Kontaktné osoby garanta	Ján Fenčák
Partneri garanta (spolupráca s ...)	Stavebná firma, Externá projektová kancelária
Začatie a ukončenie projektu (od do)	2016 - 2018
Stav projektu pred realizáciou	V obci v súčasnosti neexistuje žiadna cyklotrasa, ktorá by prepojila okolité okresy, za účelom rozvoja cestovného ruchu. K projektovému zámeru zatiaľ nie je vypracovaná PD, nebolo začaté VO, zároveň nebolo vydané stavebné povolenie.
Cieľ projektu	Cieľom projektu je vybudovanie cyklotrasy v 3 etapách a prepojení obce Vranovského okresu, Michalovského okresu a prepojení Prešovského a Košického kraja.
Výstupy	Vybudovanie cyklistickej infraštruktúry v obci
Užívatelia	Obyvatelia a návštevníci obce.
Indikátory monitoringu	Dĺžka vybudovanej cyklotrasy, počet užívateľov ročne.
Zmluvné podmienky	Budú doplnené po podpise zmluvy ako výsledku verejného obstarávania.
Riziká	Absencia vhodnej výzvy, nedostatok finančných zdrojov obce na spolufinancovanie projektu, nedostatočná pripravenosť žiadateľa, nedostatočné technické, finančné a personálne kapacity dodávateľa.
Poznámky	Projekt je v súlade s územným plánom obce.

Realizácia projektu

Fáza/míľnik	Súčinnosť iného odboru alebo subjektu	Termín (rok)
Príprava projektovej dokumentácie	Externá projektová kancelária	2016
Vydanie stavebného povolenia	Stavebný úrad	2017
Spracovanie a registrácia žiadosti o NFP, zhromaždenie príloh	Externá konzultačná spoločnosť v spolupráci s internými zamestnancami OBÚ	2017
Realizácia projektu	Externý dodávateľ	2017-2018
Kolaudácia	Stavebný úrad	2018

Financovanie projektu

Druh výdavku	Termín (rok)	Náklady spolu (eur)	z toho verejné zdroje				z toho súkromné zdroje
			EU	SR	VÚC	OBEC	
Projektová dokumentácia	2016	2 000	0	0	0	2 000	0
Realizácia projektu	2017-2018	100 000	85 000	10 000	0	5 000	0
Spolu		102 000	85 000	10 000	0	7 000	0



Základné údaje o projektovom zámere č. 8							
Názov projektu	Vybudovanie mostu ponad rieku Ondava						
Garant	Obec Nižný Hrušov						
Kontaktné osoby garanta	Ján Fenčák						
Partneri garanta (spolupráca s ...)	Stavebná firma, Externá projektová kancelária						
Začatie a ukončenie projektu (od do)	2016 - 2018						
Stav projektu pred realizáciou	Pôvodný most spájajúci obec Nižný Hrušov s obcou Dlhé Klčovo bol kvôli nevyhovujúcemu technickému stavu strhnutý. K projektovému zámeru zatiaľ nie je vypracovaná PD, bolo začaté VO – 11.2.2016, zároveň nebolo vydané stavebné povolenie.						
Cieľ projektu	Výstavba nového mostu ponad rieku Ondava za účelom zefektívnenia cestovania v regióne, zvýšenie rozvoja CR.						
Výstupy	Postavenie mostu spájajúceho Nižný Hrušov a Dlhé Klčovo – zlepšenie dopravnej infraštruktúry						
Užívatelia	Obyvatelia a návštevníci obce.						
Indikátory monitoringu	Dĺžka vybudovaného mostu, počet užívateľov.						
Zmluvné podmienky	Budú doplnené po podpise zmluvy ako výsledku verejného obstarávania.						
Riziká	Absencia vhodnej výzvy, nedostatok finančných zdrojov obce na spolufinancovanie projektu, nedostatočná pripravenosť žiadateľa, nedostatočné technické, finančné a personálne kapacity dodávateľa.						
Poznámky	Projekt je v súlade s územným plánom obce.						
Realizácia projektu							
Fáza/míľnik	Súčinnosť iného odboru alebo subjektu					Termín (rok)	
Príprava projektovej dokumentácie	Externá projektová kancelária					2016	
Vydanie stavebného povolenia	Stavebný úrad					2016	
Spracovanie a registrácia žiadosti o NFP, zhromaždenie príloh	Externá konzultačná spoločnosť v spolupráci s internými zamestnancami OBÚ					2016	
Realizácia projektu	Externý dodávateľ					2017-2018	
Kolaudácia	Stavebný úrad					2018	
Financovanie projektu							
Druh výdavku	Termín (rok)	Náklady spolu (eur)	z toho verejné zdroje				z toho súkromné zdroje
			EU	SR	VÚC	OBEC	
Projektová dokumentácia	2016	30 000	0	0	0	30 000	0
Realizácia projektu	2017-2018	1 000 000	850 000	100 000	0	50 000	0
Spolu		1 030 000	850 000	100 000	0	80 000	0



Základné údaje o projektovom zámere č. 9							
Názov projektu			Vybudovanie turisticko – náučného chodníka				
Garant			Obec Nižný Hrušov				
Kontaktné osoby garanta			Ján Fenčák				
Partneri garanta (spolupráca s ...)			Stavebná firma, Externá projektová kancelária				
Začatie a ukončenie projektu (od do)			2017 - 2017				
Stav projektu pred realizáciou			Absencia turisticko-náučného chodníka v katastri obce. K projektovému zámeru zatiaľ nie je vypracovaná PD, nebolo začaté VO, zároveň nebolo vydané stavebné povolenie.				
Cieľ projektu			Vybudovať náučný chodník po Hrušovských mohylách.				
Výstupy			Zatraktívnenie Hrušovských mohýl pre turistov, vzdelávacia funkcia náučného chodníka				
Užívatelia			Obyvatelia a návštevníci obce.				
Indikátory monitoringu			Dĺžka vybudovaného chodníka, počet návštevníkov/turistov ročne.				
Zmluvné podmienky			Budú doplnené po podpise zmluvy ako výsledku verejného obstarávania.				
Riziká			Absencia vhodnej výzvy, nedostatok finančných zdrojov obce na spolufinancovanie projektu, nedostatočná pripravenosť žiadateľa, nedostatočné technické, finančné a personálne kapacity dodávateľa.				
Poznámky			Projekt je v súlade s územným plánom obce.				
Realizácia projektu							
Fáza/míľnik			Súčinnosť iného odboru alebo subjektu				Termín (rok)
Príprava projektovej dokumentácie			Externá projektová kancelária				2017
Vydanie stavebného povolenia			Stavebný úrad				2017
Spracovanie a registrácia žiadosti o NFP, zhromaždenie príloh			Externá konzultačná spoločnosť v spolupráci s internými zamestnancami OBÚ				2017
Realizácia projektu			Externý dodávateľ				2017
Kolaudácia			Stavebný úrad				2017
Financovanie projektu							
Druh výdavku	Termín (rok)	Náklady spolu (eur)	z toho verejné zdroje				z toho súkromné zdroje
			EU	SR	VÚC	OBEC	
Projektová dokumentácia	2017	500	0	0	0	500	0
Realizácia projektu	2017	5 000	4 250	500	0	250	0
Spolu		5 500	4 250	500	0	750	0



Základné údaje o projektovom zámere č. 10

Názov projektu	Zriadenie zdravotného strediska
Garant	Obec Nižný Hrušov
Kontaktné osoby garanta	Ján Fenčák
Partneri garanta (spolupráca s ...)	Stavebná firma, Externá projektová kancelária
Začatie a ukončenie projektu (od do)	2017 - 2019
Stav projektu pred realizáciou	Obec nemá vlastné zdravotnícke zariadenie.
Cieľ projektu	Zriadenie ambulancie praktického lekára a podpora zdravotnej starostlivosti obyvateľov obce.
Výstupy	Zdravotné stredisko.
Užívatelia	Obyvatelia obce.
Indikátory monitoringu	Plocha vybudovanej ambulancie, počet poskytovateľov zdravotnej starostlivosti.
Zmluvné podmienky	Budú doplnené po podpise zmluvy ako výsledku verejného obstarávania.
Riziká	Absencia vhodnej výzvy, nedostatok finančných zdrojov obce na spolufinancovanie projektu, nedostatočná pripravenosť žiadateľa, nedostatočné technické, finančné a personálne kapacity dodávateľa.
Poznámky	Projekt je v súlade s územným plánom obce.

Realizácia projektu

Fáza/míľnik	Súčinnosť iného odboru alebo subjektu	Termín (rok)
Príprava projektovej dokumentácie	Externá projektová kancelária	2017
Vydanie stavebného povolenia	Stavebný úrad	2018
Spracovanie a registrácia žiadosti o NFP, zhromaždenie príloh	Externá konzultačná spoločnosť v spolupráci s internými zamestnancami OBÚ	2018
Realizácia projektu	Externý dodávateľ	2018-2019
Kolaudácia	Stavebný úrad	2019

Financovanie projektu

Druh výdavku	Termín (rok)	Náklady spolu (eur)	z toho verejné zdroje				z toho súkromné zdroje
			EU	SR	VÚC	OBEC	
Projektová dokumentácia	2017	500	0	0	0	500	0
Realizácia projektu	2018-2019	15 000	12 750	1 500	0	750	0
Spolu		15 500	12 750	1 500	0	1 250	0



Základné údaje o projektovom zámere č. 11

Názov projektu	Zriadenie zariadenia pre seniorov
Garant	Obec Nižný Hrušov
Kontaktné osoby garanta	Ján Fenčák
Partneri garanta (spolupráca s ...)	Stavebná firma, Externá projektová kancelária
Začatie a ukončenie projektu (od do)	2017 - 2019
Stav projektu pred realizáciou	Absencia zariadenia pre seniorov v obci. K projektovému zámeru zatiaľ nie je vypracovaná PD, nebolo začaté VO, zároveň nebolo vydané stavebné povolenie.
Cieľ projektu	Vybudovať domov sociálnych služieb pre seniorov, čím bude zabezpečená starostlivosť o túto skupinu ľudí.
Výstupy	Zariadenie pre seniorov.
Užívatelia	Obyvatelia obce.
Indikátory monitoringu	Plocha vybudovaného zariadenia, počet prijatých zamestnancov, počet klientov za rok.
Zmluvné podmienky	Budú doplnené po podpise zmluvy ako výsledku verejného obstarávania.
Riziká	Absencia vhodnej výzvy, nedostatok finančných zdrojov obce na spolufinancovanie projektu, nedostatočná pripravenosť žiadateľa, nedostatočné technické, finančné a personálne kapacity dodávateľa.
Poznámky	Projekt je v súlade s územným plánom obce.

Realizácia projektu

Fáza/míľnik	Súčinnosť iného odboru alebo subjektu	Termín (rok)
Príprava projektovej dokumentácie	Externá projektová kancelária	2017
Vydanie stavebného povolenia	Stavebný úrad	2018
Spracovanie a registrácia žiadosti o NFP, zhromaždenie príloh	Externá konzultačná spoločnosť v spolupráci s internými zamestnancami OBÚ	2018
Realizácia projektu	Externý dodávateľ	2018-2019
Kolaudácia	Stavebný úrad	2019

Financovanie projektu

Druh výdavku	Termín (rok)	Náklady spolu (eur)	z toho verejné zdroje				z toho súkromné zdroje
			EU	SR	VÚC	OBEC	
Projektová dokumentácia	2017	2 500	0	0	0	2 500	0
Realizácia projektu	2018-2019	150 000	127 500	15 000	0	7 500	0
Spolu		152 500	127 500	15 000	0	10 000	0



Základné údaje o projektovom zámere č. 12							
Názov projektu			Vybudovanie obecného amfiteátru				
Garant			Obec Nižný Hrušov				
Kontaktné osoby garanta			Ján Fenčák				
Partneri garanta (spolupráca s ...)			Oddelenie kultúry, Stavebná firma, Externá projektová kancelária				
Začatie a ukončenie projektu (od do)			2017 - 2017				
Stav projektu pred realizáciou			Obec Nižný Hrušov je aktívna v oblasti tradícií a lokálnej kultúry. V obci je množstvo ľudí zapojených v záujmových a divadelných spolkoch, pre ktoré však obec stále nemá vybudované priestory v exteriéri. K projektovému zámeru zatiaľ nie je vypracovaná PD, nebolo začaté VO, zároveň nebolo vydané stavebné povolenie.				
Cieľ projektu			Cieľom projektu je podporiť a prispieť k rozvoju kultúry a tradícií, ktorá má v obci bohaté zastúpenie aj históriu. Vybudovaním amfiteátru v obci sa prispeje k podpore rôznych druhov kultúrnych podujatí.				
Výstupy			Obecný amfiteáter.				
Užívatelia			Obyvatelia a návštevníci obce.				
Indikátory monitoringu			Vybudovaná plocha a kapacita amfiteátru.				
Zmluvné podmienky			Budú doplnené po podpise zmluvy ako výsledku verejného obstarávania.				
Riziká			Absencia vhodnej výzvy, nedostatok finančných zdrojov obce na spolufinancovanie projektu, nedostatočná pripravenosť žiadateľa, nedostatočné technické, finančné a personálne kapacity dodávateľa.				
Poznámky			Projekt je v súlade s územným plánom obce.				
Realizácia projektu							
Fáza/míľnik			Súčinnosť iného odboru alebo subjektu				Termín (rok)
Príprava projektovej dokumentácie			Externá projektová kancelária				2017
Vydanie stavebného povolenia			Stavebný úrad				2017
Spracovanie a registrácia žiadosti o NFP, zhromaždenie príloh			Externá konzultačná spoločnosť v spolupráci s internými zamestnancami OBÚ				2017
Realizácia projektu			Externý dodávateľ				2017
Kolaudácia			Stavebný úrad				2017
Financovanie projektu							
Druh výdavku	Termín (rok)	Náklady spolu (eur)	z toho verejný zdroj				z toho súkromný zdroj
			EU	SR	VÚC	OBEC	
Projektová dokumentácia	2017	500	0	0	0	500	0
Realizácia projektu	2017	15 000	12 750	1 500	0	750	0
Spolu		15 500	12 750	1 500	0	1 250	0



Základné údaje o projektovom zámere č. 13							
Názov projektu		Vybudovanie multifunkčného ihriska					
Garant		Obec Nižný Hrušov					
Kontaktné osoby garanta		Ján Fenčák					
Partneri garanta (spolupráca s ...)		Stavebná firma, Externá projektová kancelária					
Začatie a ukončenie projektu (od do)		2015 - 2017					
Stav projektu pred realizáciou		Obec Nižný Hrušov v súčasnosti vykazuje nedostatok plôch a areálov, kde by mohli obyvatelia tráviť voľný čas, z čoho vychádza potreba vybudovať nové ihrisko. K projektovému zámeru je vypracovaná PD, nebolo začaté VO, zároveň nebolo vydané stavebné povolenie.					
Cieľ projektu		Cieľom projektu je vybudovať multifunkčné ihrisko, aby deti a mládež v obci mali miesto na realizáciu a športové vyžitie.					
Výstupy		Multifunkčné ihrisko.					
Užívatelia		Deti a mládež z obce					
Indikátory monitoringu		Počet ľudí využívajúcich multifunkčné ihrisko; plánovaná výmera ihriska.					
Zmluvné podmienky		Budú doplnené po podpise zmluvy ako výsledku verejného obstarávania.					
Riziká		Absencia vhodnej výzvy, nedostatok finančných zdrojov obce na spolufinancovanie projektu, nedostatočná pripravenosť žiadateľa, nedostatočné technické, finančné a personálne kapacity dodávateľa.					
Poznámky		Projekt je v súlade s územným plánom obce.					
Realizácia projektu							
Fáza/míľnik		Súčinnosť iného odboru alebo subjektu				Termín (rok)	
Príprava projektovej dokumentácie		Externá projektová kancelária				2015	
Vydanie stavebného povolenia		Stavebný úrad				2016	
Spracovanie a registrácia žiadosti o NFP, zhromaždenie príloh		Externá konzultačná spoločnosť v spolupráci s internými zamestnancami OBÚ				2016-2017	
Realizácia projektu		Externý dodávateľ				2016-2017	
Kolaudácia		Stavebný úrad				2017	
Financovanie projektu							
Druh výdavku		Termín (rok)	Náklady spolu (eur)	z toho verejné zdroje			z toho súkromné zdroje
				EU	SR	VÚC	OBEC
Projektová dokumentácia	2015	2 500	0	0	0	2 500	0
Realizácia projektu	2016-2017	150 000	127 500	15 000	0	7 500	0
Spolu		152 500	127 500	15 000	0	10 000	0



Základné údaje o projektovom zámere č. 14

Názov projektu	Revitalizácia tenisových kurtov
Garant	Obec Nižný Hrušov
Kontaktné osoby garanta	Ján Fenčák
Partneri garanta (spolupráca s ...)	Stavebná firma, Externá projektová kancelária
Začatie a ukončenie projektu (od do)	2016 - 2017
Stav projektu pred realizáciou	Tenisové kurty sú v súčasnosti v zanedbanom chátrajúcom stave, bez funkčného využitia.
Cieľ projektu	Rekonštrukcia tenisového kurtu a zvýšenie kvality života obyvateľov.
Výstupy	Zrekonštruovaný tenisový kurt .
Užívatelia	Obyvatelia a návštevníci obce.
Indikátory monitoringu	Počet užívateľov za rok, počet zrekonštruovaných tenisových kurtov..
Zmluvné podmienky	Budú doplnené po podpise zmluvy ako výsledku verejného obstarávania.
Riziká	Absencia vhodnej výzvy, nedostatok finančných zdrojov obce na spolufinancovanie projektu, nedostatočná pripravenosť žiadateľa, nedostatočné technické, finančné a personálne kapacity dodávateľa.
Poznámky	Projekt je v súlade s územným plánom obce.

Realizácia projektu

Fáza/míľnik	Súčinnosť iného odboru alebo subjektu	Termín (rok)
Príprava projektovej dokumentácie	Externá projektová kancelária	2016
Vydanie stavebného povolenia	Stavebný úrad	2016
Spracovanie a registrácia žiadosti o NFP, zhromaždenie príloh	Externá konzultačná spoločnosť v spolupráci s internými zamestnancami OBÚ	2017
Realizácia projektu	Externý dodávateľ	2017
Kolaudácia	Stavebný úrad	2017

Financovanie projektu

Druh výdavku	Termín (rok)	Náklady spolu (eur)	z toho verejné zdroje				z toho súkromné zdroje
			EU	SR	VÚC	OBEC	
Projektová dokumentácia	2016	500	0	0	0	500	0
Realizácia projektu	2017	5 000	4 250	500	0	250	0
Spolu		5 500	4 250	500	0	750	0



Základné údaje o projektovom zámere č. 15							
Názov projektu		Dobudovanie relax zón v obecných parkoch					
Garant		Obec Nižný Hrušov					
Kontaktné osoby garanta		Ján Fenčák					
Partneri garanta (spolupráca s ...)		Stavebná firma, Externá projektová kancelária					
Začatie a ukončenie projektu (od do)		2016 - 2017					
Stav projektu pred realizáciou		Súčasný stav obecných parkov je v dobrom stave, parky sú čisté, majú osadené nové dreviny avšak chýba im altánok resp. besiedka a outdoorový fitness, ktorý by prispel k rozvoju zdravého životného štýlu. K projektovému zámeru zatiaľ nie je vypracovaná PD, nebolo začaté VO, zároveň nebolo vydané stavebné povolenie.					
Cieľ projektu		Cieľom projektu je komplexná revitalizácia obecného parkov s cieľom zlepšiť kvalitu života obyvateľov obce a poskytnúť im miesto, kde sa môžu zdržiavať.					
Výstupy		Relax zóny v obecných parkoch.					
Užívatelia		Obyvatelia obce, návštevníci obce					
Indikátory monitoringu		počet vysadených prvkov zelene; počet osadených lavičiek; počet osadených smetných košov; počet ľudí využívajúcich zrevidovaný park					
Zmluvné podmienky		Budú doplnené po podpise zmluvy ako výsledku verejného obstarávania.					
Riziká		Absencia vhodnej výzvy, nedostatok finančných zdrojov obce na spolufinancovanie projektu, nedostatočná pripravenosť žiadateľa, nedostatočné technické, finančné a personálne kapacity dodávateľa.					
Poznámky		Projekt je v súlade s územným plánom obce.					
Realizácia projektu							
Fáza/míľnik		Súčinnosť iného odboru alebo subjektu				Termín (rok)	
Príprava projektovej dokumentácie		Externá projektová kancelária				2016	
Vydanie stavebného povolenia		Stavebný úrad				2016	
Spracovanie a registrácia žiadosti o NFP, zhromaždenie príloh		Externá konzultačná spoločnosť v spolupráci s internými zamestnancami OBÚ				2016	
Realizácia projektu		Externý dodávateľ				2016-2017	
Kolaudácia		Stavebný úrad				2017	
Financovanie projektu							
Druh výdavku		Termín (rok)	Náklady spolu (eur)	z toho verejný zdroj			z toho súkromné zdroje
				EU	SR	VÚC	OBEC
Projektová dokumentácia	2016	250	0	0	0	250	0
Realizácia projektu	2016-2017	5 000	4 250	500	0	250	0
Spolu		5 250	4 250	500	0	500	0



Základné údaje o projektovom zámere č. 16							
Názov projektu		Rekonštrukcia tribúny a šatní futbalového klubu					
Garant		Obec Nižný Hrušov					
Kontaktné osoby garanta		Ján Fenčák					
Partneri garanta (spolupráca s ...)		Stavebná firma, Externá projektová kancelária					
Začatie a ukončenie projektu (od do)		2017 - 2017					
Stav projektu pred realizáciou		Súčasný stav futbalovej tribúny a interiéru si vyžaduje rekonštrukciu, rovnako je potrebné dokončenie fasády, zastrešenie a domurovanie skladových priestorov. K projektovému zámeru zatiaľ nie je vypracovaná PD, nebolo začaté VO, zároveň nebolo vydané stavebné povolenie.					
Cieľ projektu		Rekonštrukcia futbalovej tribúny a interiéru.					
Výstupy		Zabezpečenie občianskej vybavenosti slúžiacej na trávenie voľného času					
Užívatelia		Obyvatelia a návštevníci obce.					
Indikátory monitoringu		Celková zrekonštruovaná plocha, počet šatní, počet užívateľov za rok.					
Zmluvné podmienky		Budú doplnené po podpise zmluvy ako výsledku verejného obstarávania.					
Riziká		Absencia vhodnej výzvy, nedostatok finančných zdrojov obce na spolufinancovanie projektu, nedostatočná pripravenosť žiadateľa, nedostatočné technické, finančné a personálne kapacity dodávateľa.					
Poznámky		Projekt je v súlade s územným plánom obce.					
Realizácia projektu							
Fáza/míľnik		Súčinnosť iného odboru alebo subjektu				Termín (/rok)	
Príprava projektovej dokumentácie		Externá projektová kancelária				2017	
Vydanie stavebného povolenia		Stavebný úrad				2017	
Spracovanie a registrácia žiadosti o NFP, zhromaždenie príloh		Externá konzultačná spoločnosť v spolupráci s internými zamestnancami OBÚ				2017	
Realizácia projektu		Externý dodávateľ				2017	
Kolaudácia		Stavebný úrad				2017	
Financovanie projektu							
Druh výdavku		Termín (rok)	Náklady spolu (eur)	z toho verejné zdroje			z toho súkromné zdroje
				EU	SR	VÚC	OBEC
Projektová dokumentácia	2017	500	0	0	0	500	0
Realizácia projektu	2017	5 000	4 250	500	0	250	0
Spolu		5 500	4 250	500	0	750	0



Základné údaje o projektovom zámere č. 17								
Názov projektu		Výstavba nájomných bytov pre mladé rodiny						
Garant		Obec Nižný Hrušov						
Kontaktné osoby garanta		Ján Fenčák						
Partneri garanta (spolupráca s ...)		Stavebný úrad, Stavebná firma, Externá projektová kancelária						
Začatie a ukončenie projektu (od do)		2017 - 2017						
Stav projektu pred realizáciou		V obci chýbajú nájomné byty pre mladé rodiny, ktoré by zabezpečili udržanie mladých rodín v regióne. K projektovému zámeru zatiaľ nie je vypracovaná PD, nebolo začaté VO, zároveň nebolo vydané stavebné povolenie.						
Cieľ projektu		Výstavba nájomných bytov.						
Výstupy		Zlepšenie občianskej vybavenosti v obci,						
Užívatelia		Obyvatelia a návštevníci obce.						
Indikátory monitoringu		Počet novovybudovaných bytových jednotiek, počet ľudí využívajúcich nový objekt.						
Zmluvné podmienky		Budú doplnené po podpise zmluvy ako výsledku verejného obstarávania.						
Riziká		Absencia vhodnej výzvy, nedostatok finančných zdrojov obce na spolufinancovanie projektu, nedostatočná pripravenosť žiadateľa, nedostatočné technické, finančné a personálne kapacity dodávateľa.						
Poznámky		Projekt je v súlade s územným plánom obce.						
Realizácia projektu								
Fáza/míľnik		Súčinnosť iného odboru alebo subjektu				Termín (mesiac/rok)		
Príprava projektovej dokumentácie		Externá projektová kancelária				2017		
Vydanie stavebného povolenia		Stavebný úrad				2017		
Spracovanie a registrácia žiadosti o NFP, zhromaždenie príloh		Externá konzultačná spoločnosť v spolupráci s internými zamestnancami OBÚ				2017		
Realizácia projektu		Externý dodávateľ				2017		
Kolaudácia		Stavebný úrad				2017		
Financovanie projektu								
Druh výdavku		Termín (rok)	Náklady spolu (eur)	z toho verejné zdroje				
				EU	SR	VÚC	OBEC	ŠFRB
Projektová dokumentácia	2017	8 000	0	0	0	0	0	8 000
Realizácia projektu	2017	700 000	0	0	0	0	0	700 000
Spolu		708 000	0	0	0	0	0	708 000



Základné údaje o projektovom zámere č. 18

Názov projektu	Rekonštrukcia a modernizácia obecného úradu
Garant	Obec Nižný Hrušov
Kontaktné osoby garanta	Ján Fenčák
Partneri garanta (spolupráca s ...)	Stavebná firma, Externá projektová kancelária
Začatie a ukončenie projektu (od do)	2016 - 2017
Stav projektu pred realizáciou	Objekt obecného úradu a jeho obalové konštrukcie v súčasnosti nie sú v uspokojivom stave z dôvodu energetickej neefektívnosti objektu i vizuálnej stránky. K projektovému zámeru je vypracovaná PD, bolo začaté VO, zatiaľ nebolo vydané stavebné povolenie.
Cieľ projektu	Rekonštrukcia a modernizácia OÚ.
Výstupy	Zrekonštruovaný obecný úrad.
Užívatelia	Obyvatelia a návštevníci obce.
Indikátory monitoringu	Celková zrekonštruovaná plocha, úspora energie, počet bezbariérových prístupov.
Zmluvné podmienky	Budú doplnené po podpise zmluvy ako výsledku verejného obstarávania.
Riziká	Absencia vhodnej výzvy, nedostatok finančných zdrojov obce na spolufinancovanie projektu, nedostatočná pripravenosť žiadateľa, nedostatočné technické, finančné a personálne kapacity dodávateľa.
Poznámky	Projekt je v súlade s územným plánom obce.

Realizácia projektu

Fáza/míľnik	Súčinnosť iného odboru alebo subjektu	Termín (rok)
Príprava projektovej dokumentácie	Externá projektová kancelária	2015
Vydanie stavebného povolenia	Stavebný úrad	2015
Spracovanie a registrácia žiadosti o NFP, zhromaždenie príloh	Externá konzultačná spoločnosť v spolupráci s internými zamestnancami OBÚ	2016
Realizácia projektu	Externý dodávateľ	2016-2017
Kolaudácia	Stavebný úrad	2017

Financovanie projektu

Druh výdavku	Termín (rok)	Náklady spolu (eur)	z toho verejné zdroje				z toho súkromné zdroje
			EU	SR	VÚC	OBEC	
Projektová dokumentácia	2016	7 000	0	0	0	7 000	0
Realizácia projektu	2016-2017	400 000	340 000	40 000	0	20 000	0
Spolu		407 000	340 000	40 000	0	27 000	0



Základné údaje o projektovom zámere č. 19							
Názov projektu		Rekonštrukcia a modernizácia materskej školy a kultúrneho domu					
Garant		Obec Nižný Hrušov					
Kontaktné osoby garanta		Ján Fenčák					
Partneri garanta (spolupráca s ...)		Stavebná firma, Externá projektová kancelária					
Začatie a ukončenie projektu (od do)		2016 - 2017					
Stav projektu pred realizáciou		Objekt materskej školy a kultúrneho domu a jeho obalové konštrukcie v súčasnosti nie sú v uspokojivom stave z dôvodu energetickej neefektívnosti objektu i vizuálnej stránky. K projektovému zámeru je vypracovaná PD, nebolo začaté VO, zatiaľ nebolo vydané stavebné povolenie.					
Cieľ projektu		Rekonštrukcia a modernizácia spoločného objektu MŠ a KD.					
Výstupy		Zrekonštruovaná budova MŠ a KD.					
Užívatelia		Obyvatelia a návštevníci obce.					
Indikátory monitoringu		Celková zrekonštruovaná plocha, úspora energie, počet bezbariérových prístupov.					
Zmluvné podmienky		Budú doplnené po podpise zmluvy ako výsledku verejného obstarávania.					
Riziká		Absencia vhodnej výzvy, nedostatok finančných zdrojov obce na spolufinancovanie projektu, nedostatočná pripravenosť žiadateľa, nedostatočné technické, finančné a personálne kapacity dodávateľa.					
Poznámky		Projekt je v súlade s územným plánom obce.					
Realizácia projektu							
Fáza/míľnik		Súčinnosť iného odboru alebo subjektu				Termín (rok)	
Príprava projektovej dokumentácie		Externá projektová kancelária				2015	
Vydanie stavebného povolenia		Stavebný úrad				2015	
Spracovanie a registrácia žiadosti o NFP, zhromaždenie príloh		Externá konzultačná spoločnosť v spolupráci s internými zamestnancami OBÚ				2016	
Realizácia projektu		Externý dodávateľ				2016-2017	
Kolaudácia		Stavebný úrad				2016	
Financovanie projektu							
Druh výdavku		Termín (rok)	Náklady spolu (eur)	z toho verejné zdroje			z toho súkromné zdroje
				EU	SR	VÚC	OBEC
Projektová dokumentácia	2016	4 000	0	0	0	4 000	0
Realizácia projektu	2016-2017	300 000	255 000	30 000	0	15 000	0
Spolu		304 000	255 000	30 000	0	19 000	0



Základné údaje o projektovom zámere č. 20							
Názov projektu		Rekonštrukcia a modernizácia základnej školy					
Garant		Obec Nižný Hrušov					
Kontaktné osoby garanta		Ján Fenčák					
Partneri garanta (spolupráca s ...)		Stavebná firma, Externá projektová kancelária					
Začatie a ukončenie projektu (od do)		2018 - 2019					
Stav projektu pred realizáciou		Objekt základnej školy a jeho obalové konštrukcie v súčasnosti nie sú v uspokojivom stave z dôvodu energetickej neefektívnosti objektu i vizuálnej stránky. K projektovému zámeru je vypracovaná PD, nebolo začaté VO, zatiaľ nebolo vydané stavebné povolenie.					
Cieľ projektu		Rekonštrukcia a modernizácia ZŠ.					
Výstupy		Zrekonštruovaná ZŠ.					
Užívatelia		Obyvatelia a návštevníci obce.					
Indikátory monitoringu		Celková zrekonštruovaná plocha, úspora energie, počet bezbariérových prístupov.					
Zmluvné podmienky		Budú doplnené po podpise zmluvy ako výsledku verejného obstarávania.					
Riziká		Absencia vhodnej výzvy, nedostatok finančných zdrojov obce na spolufinancovanie projektu, nedostatočná pripravenosť žiadateľa, nedostatočné technické, finančné a personálne kapacity dodávateľa.					
Poznámky		Projekt je v súlade s územným plánom obce.					
Realizácia projektu							
Fáza/míľnik		Súčinnosť iného odboru alebo subjektu				Termín (rok)	
Príprava projektovej dokumentácie		Externá projektová kancelária				2018	
Vydanie stavebného povolenia		Stavebný úrad				2018	
Spracovanie a registrácia žiadosti o NFP, zhromaždenie príloh		Externá konzultačná spoločnosť v spolupráci s internými zamestnancami OBÚ				2019	
Realizácia projektu		Externý dodávateľ				2019	
Kolaudácia		Stavebný úrad				2019	
Financovanie projektu							
Druh výdavku		Termín (rok)	Náklady spolu (eur)	z toho verejné zdroje			z toho súkromné zdroje
				EU	SR	VÚC	OBEC
Projektová dokumentácia	2018	5 000	0	0	0	5 000	0
Realizácia projektu	2019	100 000	85 000	10 000	0	5 000	0
Spolu		105 000	85 000	10 000	0	10 000	0



Základné údaje o projektovom zámere č. 21

Názov projektu	Dostavba telocvične ZŠ
Garant	Obec Nižný Hrušov
Kontaktné osoby garanta	Ján Fenčák
Partneri garanta (spolupráca s ...)	Stavebná firma, Externá projektová kancelária
Začatie a ukončenie projektu (od do)	2017 - 2018
Stav projektu pred realizáciou	V obci sa v súčasnosti nachádza rozostavaná hrubá zastrešená stavba telocvične, ktorú je potrebné dokončiť a dať do užívania. K projektovému zámeru je vypracovaná PD, bolo začaté VO, bolo vydané stavebné povolenie.
Cieľ projektu	Dostavba telocvične ZŠ.
Výstupy	Zrekonštruovaná telocvična.
Užívatelia	Obyvatelia a návštevníci obce.
Indikátory monitoringu	Celková zrekonštruovaná plocha, počet škôl využívajúcich novú telocviču, počet bezbariérových prístupov
Zmluvné podmienky	Budú doplnené po podpise zmluvy ako výsledku verejného obstarávania.
Riziká	Absencia vhodnej výzvy, nedostatok finančných zdrojov obce na spolufinancovanie projektu, nedostatočná pripravenosť žiadateľa, nedostatočné technické, finančné a personálne kapacity dodávateľa.
Poznámky	Projekt je v súlade s územným plánom obce.

Realizácia projektu

Fáza/míľnik	Súčinnosť iného odboru alebo subjektu	Termín (rok)
Príprava projektovej dokumentácie	Externá projektová kancelária	2016
Vydanie stavebného povolenia	Stavebný úrad	8.8. 2006
Spracovanie a registrácia žiadosti o NFP, zhromaždenie príloh	Externá konzultačná spoločnosť v spolupráci s internými zamestnancami OBÚ	2017
Realizácia projektu	Externý dodávateľ	2017-2018
Kolaudácia	Stavebný úrad	2018

Financovanie projektu

Druh výdavku	Termín (rok)	Náklady spolu (eur)	z toho verejný zdroj				z toho súkromné zdroje
			EU	SR	VÚC	OBEC	
Projektová dokumentácia	2016	500	0	0	0	500	0
Realizácia projektu	2017-2018	130 000	110 500	13 000	0	6 500	0
Spolu		130 500	110 500	13 000	0	7 000	0



Základné údaje o projektovom zámere č. 22

Názov projektu	Rekonštrukcia kaštieľa
Garant	Obec Nižný Hrušov
Kontaktné osoby garanta	Ján Fenčák
Partneri garanta (spolupráca s ...)	Stavebná firma, Externá projektová kancelária
Začatie a ukončenie projektu (od do)	2019 - 2019
Stav projektu pred realizáciou	Kaštieľ je od roku 2008 neobývaný v chátrajúcom stave. K projektovému zámeru zatiaľ je vypracovaná PD, nebolo začaté VO, bolo vydané stavebné povolenie.
Cieľ projektu	Cieľom je zrekonštruovať kaštieľ do pôvodnej podoby s využitím na reprezentatívne priestory obce.
Výstupy	Rekonštrukcia a obnova kultúrnej pamiatky.
Užívatelia	Obyvatelia a návštevníci obce.
Indikátory monitoringu	Zrekonštruovaná plocha, počet návštevníkov za rok.
Zmluvné podmienky	Budú doplnené po podpise zmluvy ako výsledku verejného obstarávania.
Riziká	Absencia vhodnej výzvy, nedostatok finančných zdrojov obce na spolufinancovanie projektu, nedostatočná pripravenosť žiadateľa, nedostatočné technické, finančné a personálne kapacity dodávateľa.
Poznámky	Projekt je v súlade s územným plánom obce.

Realizácia projektu

Fáza/míľnik	Súčinnosť iného odboru alebo subjektu	Termín (rok)
Príprava projektovej dokumentácie	Externá projektová kancelária	2019
Vydanie stavebného povolenia	Stavebný úrad	2014
Spracovanie a registrácia žiadosti o NFP, zhromaždenie príloh	Externá konzultačná spoločnosť v spolupráci s internými zamestnancami OBÚ	2019
Realizácia projektu	Externý dodávateľ	2019
Kolaudácia	Stavebný úrad	2019

Financovanie projektu

Druh výdavku	Termín (rok)	Náklady spolu (eur)	z toho verejné zdroje				z toho súkromné zdroje
			EU	SR	VÚC	OBEC	
Projektová dokumentácia	2019	2 000	0	0	0	2 000	0
Realizácia projektu	2019	1 900 000	1 615 000	190 000	0	95 000	0
Spolu		1 902 000	1 615 000	190 000	0	97 000	0



Základné údaje o projektovom zámere č. 23							
Názov projektu			Zabezpečenie dobudovania kanalizačnej siete				
Garant			Obec Nižný Hrušov				
Kontaktné osoby garanta			Ján Fenčák				
Partneri garanta (spolupráca s ...)			Stavebná firma, Externá projektová kancelária				
Začatie a ukončenie projektu (od do)			2016-2018				
Stav projektu pred realizáciou			V súčasnosti má obec vybudovanú kanalizáciu na 40%. K projektovému zámeru zatiaľ nie je vypracovaná PD, nebolo začaté VO, zároveň nebolo vydané stavebné povolenie.				
Cieľ projektu			Dobudovanie kanalizačnej siete a zvýšenie kvality životného prostredia.				
Výstupy			Dobdovaná kanalizačná sieť.				
Užívatelia			Obyvatelia obce a ostatní producenti odpadu.				
Indikátory monitoringu			Dĺžka vybudovanej kanalizácie, počet novonapojených domácností, % odkanalizovaných producentov				
Zmluvné podmienky			Budú doplnené po podpise zmluvy ako výsledku verejného obstarávania.				
Riziká			Absencia vhodnej výzvy, nedostatok finančných zdrojov obce na spolufinancovanie projektu, nedostatočná pripravenosť žiadateľa, nedostatočné technické, finančné a personálne kapacity dodávateľa.				
Poznámky			Projekt je v súlade s územným plánom obce.				
Realizácia projektu							
Fáza/míľnik			Súčinnosť iného odboru alebo subjektu				Termín (rok)
Príprava projektovej dokumentácie			Externá projektová kancelária				2016
Vydanie stavebného povolenia			Stavebný úrad				2016
Spracovanie a registrácia žiadosti o NFP, zhromaždenie príloh			Externá konzultačná spoločnosť v spolupráci s internými zamestnancami OBÚ				2016
Realizácia projektu			Externý dodávateľ				2016-2018
Kolaudácia			Stavebný úrad				2018
Financovanie projektu							
Druh výdavku		Termín (rok)	Náklady spolu (eur)	z toho verejné zdroje			z toho súkromné zdroje
				EU	SR	VÚC	OBEC
Projektová dokumentácia		2016	10 000	0	0	0	10 000
Realizácia projektu		2016-2018	1 800 000	1 530 000	180 000	0	90 000
Spolu			1 810 000	1 530 000	180 000	0	100 000



Základné údaje o projektovom zámere č. 24

Názov projektu	Vybudovanie zberného dvora a zabezpečenie jeho technologického vybavenia
Garant	Obec Nižný Hrušov
Kontaktné osoby garanta	Ján Fenčák
Partneri garanta (spolupráca s ...)	Stavebná firma, Externá projektová kancelária
Začatie a ukončenie projektu (od do)	2016-2016
Stav projektu pred realizáciou	V obci v súčasnosti nie je k dispozícii zberný dvor, čo má za následok vznik čiernych skládok. K projektovému zámeru je vypracovaná PD, nebolo začaté VO, bolo vydané stavebné povolenie.
Cieľ projektu	Samostatnosť obce v oblasti odpadového hospodárstva, podpora separácie odpadov.
Výstupy	Vybudovaný zberný dvor.
Užívatelia	Obyvatelia obce.
Indikátory monitoringu	Celková vybudovaná plocha, počet vyseparovaných zložiek, počet nakúpených mechanizmov.
Zmluvné podmienky	Budú doplnené po podpise zmluvy ako výsledku verejného obstarávania.
Riziká	Absencia vhodnej výzvy, nedostatok finančných zdrojov obce na spolufinancovanie projektu, nedostatočná pripravenosť žiadateľa, nedostatočné technické, finančné a personálne kapacity dodávateľa.
Poznámky	Projekt je v súlade s územným plánom obce.

Realizácia projektu

Fáza/míľnik	Súčinnosť iného odboru alebo subjektu	Termín (rok)
Príprava projektovej dokumentácie	Externá projektová kancelária	2015
Vydanie stavebného povolenia	Stavebný úrad	2014
Spracovanie a registrácia žiadosti o NFP, zhromaždenie príloh	Externá konzultačná spoločnosť v spolupráci s internými zamestnancami OBÚ	2016
Realizácia projektu	Externý dodávateľ	2016
Kolaudácia	Stavebný úrad	2016

Financovanie projektu

Druh výdavku	Termín (rok)	Náklady spolu (eur)	z toho verejné zdroje				z toho súkromné zdroje
			EU	SR	VÚC	OBEC	
Projektová dokumentácia	2015	2 000	0	0	0	2 000	0
Realizácia projektu	2016	300 000	255 000	30 000	0	15 000	0
Spolu		302 000	255 000	30 000	0	17 000	0



Základné údaje o projektovom zámere č. 25							
Názov projektu			Zabezpečenie dobudovania ČOV				
Garant			Obec Nižný Hrušov				
Kontaktné osoby garanta			Ján Fenčák				
Partneri garanta (spolupráca s ...)			Stavebná firma, Externá projektová kancelária				
Začatie a ukončenie projektu (od do)			2016-2017				
Stav projektu pred realizáciou			V súčasnosti má obec vybudovanú ČOV a funkčnú 1. linku biologického čistenia. K projektovému zámeru je vypracovaná PD, nebolo začaté VO, bolo vydané stavebné povolenie.				
Cieľ projektu			Rozšírenie technológie biologického čistenia ČOV o linku 2 a 3.				
Výstupy			Dobudovaná ČOV.				
Užívatelia			Obyvatelia obce.				
Indikátory monitoringu			Počet napojených EO v obci, Využívaná kapacita ČOV m³/ deň				
Zmluvné podmienky			Budú doplnené po podpise zmluvy ako výsledku verejného obstarávania.				
Riziká			Absencia vhodnej výzvy, nedostatok finančných zdrojov obce na spolufinancovanie projektu, nedostatočná pripravenosť žiadateľa, nedostatočné technické, finančné a personálne kapacity dodávateľa.				
Poznámky			Projekt je v súlade s územným plánom obce.				
Realizácia projektu							
Fáza/míľnik			Súčinnosť iného odboru alebo subjektu				Termín (rok)
Príprava projektovej dokumentácie			Externá projektová kancelária				2015
Vydanie stavebného povolenia			Stavebný úrad				5.8. 2011
Spracovanie a registrácia žiadosti o NFP, zhromaždenie príloh			Externá konzultačná spoločnosť v spolupráci s internými zamestnancami OBÚ				2016
Realizácia projektu			Externý dodávateľ				2017
Kolaudácia			Stavebný úrad				2017
Financovanie projektu							
Druh výdavku	Termín (rok)	Náklady spolu (eur)	z toho verejné zdroje				z toho súkromné zdroje
			EU	SR	VÚC	OBEC	
Projektová dokumentácia	2015	2 000	0	0	0	2 000	0
Realizácia projektu	2016-2017	400 000	340 000	40 000	0	20 000	0
Spolu		402 000	340 000	40 000	0	22 000	0



Základné údaje o projektovom zámere č. 26							
Názov projektu			Vybudovanie protipovodňových opatrení				
Garant			Obec Nižný Hrušov				
Kontaktné osoby garanta			Ján Fenčák				
Partneri garanta (spolupráca s ...)			Stavebná firma, Externá projektová kancelária				
Začatie a ukončenie projektu (od do)			2017-2018				
Stav projektu pred realizáciou			Chýbajúce protipovodňové opatrenie v obci. K projektovému zámeru nie je vypracovaná PD, nebolo začaté VO, zároveň nie je vydané aj stavebné povolenie.				
Cieľ projektu			Zabezpečiť zvýšenú ochranu štátneho aj súkromného majetku a osôb, znížiť škody a straty pri povodniach, zlepšenie kvality ŽP.				
Výstupy			Vybudované protipovodňové opatrenie.				
Užívatelia			Obyvatelia obce.				
Indikátory monitoringu			Plocha územia s protipovodňovou ochranou, počet ľudí chránených protipovodňovým systémom				
Zmluvné podmienky			Budú doplnené po podpise zmluvy ako výsledku verejného obstarávania.				
Riziká			Absencia vhodnej výzvy, nedostatok finančných zdrojov obce na spolufinancovanie projektu, nedostatočná pripravenosť žiadateľa, nedostatočné technické, finančné a personálne kapacity dodávateľa.				
Poznámky			Projekt je v súlade s územným plánom obce.				
Realizácia projektu							
Fáza/míľnik			Súčinnosť iného odboru alebo subjektu				Termín (rok)
Príprava projektovej dokumentácie			Externá projektová kancelária				2017
Vydanie stavebného povolenia			Stavebný úrad				2017
Spracovanie a registrácia žiadosti o NFP, zhromaždenie príloh			Externá konzultačná spoločnosť v spolupráci s internými zamestnancami OBÚ				2017
Realizácia projektu			Externý dodávateľ				2017-2018
Kolaudácia			Stavebný úrad				2018
Financovanie projektu							
Druh výdavku	Termín (rok)	Náklady spolu (eur)	z toho verejné zdroje				z toho súkromné zdroje
			EU	SR	VÚC	OBEC	
Projektová dokumentácia	2017	2 500	0	0	0	2 500	0
Realizácia projektu	2017-2018	100 000	85 000	10 000	0	5 000	0
Spolu		102 500	85 000	10 000	0	7 500	0



ČASŤ D – REALIZAČNÁ ČASŤ

Realizačná časť nadväzuje na programovú časť a je ňou prepojená formulármi podrobnejšieho rozpracovania projektových zámerov (formulár P3). Realizačná časť je zameraná na popis postupov inštitucionálneho a organizačného zabezpečenia realizácie programu rozvoja obce Nižný Hrušov, systém monitorovania a hodnotenia plnenia programu rozvoja obce s ustanovením merateľných ukazovateľov, vecný časový harmonogram realizácie programu rozvoja obce formou akčných plánov.

Popis postupov inštitucionálneho a organizačného zabezpečenia realizácie programu rozvoja obce

Organizačné zabezpečenie – realizácia PHRSR je súčasťou činnosti samosprávy obce a obec ju vykonáva prostredníctvom svojich orgánov (obecné zastupiteľstvo, starosta). Samospráva získava a spracováva pripomienky partnerov, členov komisií, pracovných skupín, poslancov a verejnosti v súlade s formulárom č. R6.

Obecné zastupiteľstvo - sa schádza podľa potreby, najmenej však raz za tri mesiace. Poslanci prijímajú všeobecné záväzné nariadenia a tým rozhodujú o základných otázkach chodu obce. Vo vzťahu k realizácii programu rozvoja obce obecné zastupiteľstvo berie na vedomie návrh strategickej časti dokumentu, schvaľuje celý dokument PHRSR a každoročne schvaľuje vyhodnotenie jeho plnenia. Taktiež schvaľuje spolufinancovanie jednotlivých projektov financovaných z doplnkových zdrojov a z prostriedkov obecného rozpočtu.

Starosta – je najvyšším výkonným orgánom obce. Rozhoduje o všetkých veciach správy obce, ktoré nie sú zákonom alebo štatútom vyhradené obecnému zastupiteľstvu. Vo vzťahu k programu rozvoja starosta podpisuje schválenie celého dokumentu, vykonáva uznesenia a zastupuje obec vo vzťahu k štátnym orgánom, k právnickým a fyzickým

osobám (riadiace orgány operačných programov, dodávatelia a pod.)

Inštitucionálne zabezpečenie – inštitucionálne a administratívne zabezpečuje veci obecného zastupiteľstva a starostu, ako aj orgánov zriadených obecným zastupiteľstvom obecný úrad, ktorého činnosť organizuje a riadi prednosta úradu. Okrem prípadov, kedy budú žiadateľmi/ prijímateľmi podpory projektov iné subjekty v plnom rozsahu zabezpečuje administráciu a procesy komunikácie, hodnotenia a monitorovania. Hlavným komunikačným nástrojom obce Nižný Hrušov je obecná stránka so sprievodnými komunikačnými kanálmi ako je napr. rozhlas. Komunikačná stratégia vo vzťahu k PHRSR prebieha kontinuálne počas celého obdobia 2015-2020.

Všestranným nástrojom komunikácie, ale aj hodnotenia, monitorovania a kontroly je materiál predkladaný na rokovanie obecného zastupiteľstva. Vstupné údaje sú pripravované zamestnancami obecného úradu v dostatočnom predstihu. Predkladaný materiál má vždy svojho predkladateľa – zodpovednú osobu, odborného garanta, na príprave sa podieľajú komisie obecného zastupiteľstva, ako aj poradné orgány.



Tab. R 1 Komunikačný plán pre fázu realizácie PHRSR

P.č.	Časový rámec	Miesto konania	Cieľová skupina	Forma	Téma, ciele	Vstupné údaje	Výstupy
1.	09/2015	OÚ	Poslanci	Zasadnutie obecného zastupiteľstva	Projektové zámery na rok 2015	Základné údaje o projektových zámeroch	Návrh časového, inštitucionálneho a finančného zabezpečenia projektových zámerov na rok 2015
2.	12/2015	OÚ	Poslanci	Zasadnutie obecného zastupiteľstva	Schválenie PHRSR 2015-2020, Projektové zámery na rok 2016	Pracovná verzia PHRSR 2015-2020	Schválená verzia PHRSR 2015-2020
3.	09/2016	OÚ	Poslanci	Zasadnutie obecného zastupiteľstva	Projektové zámery na rok 2017	Základné údaje o projektových zámeroch	Návrh časového, inštitucionálneho a finančného zabezpečenia projektových zámerov na rok 2017
4.	10/2016	OÚ	Občania	Verejné prerokovanie	Projektové zámery na rok 2017	Návrh časového, inštitucionálneho a finančného zabezpečenia projektových zámerov na rok 2017	Pripomienky a návrhy občanov
5.	11/2016	OÚ	Poslanci	Zasadnutie obecného zastupiteľstva	Prepojenie PHRSR a programového rozpočtovania	Metodika programového rozpočtovania, výsledky hospodárenia obce za rok 2016	Návrh štruktúry programového rozpočtu na rok 2017
6.	12/2016	OÚ	Občania	Verejné prerokovanie	Rozpočet obce na rok 2017	Návrh rozpočtu obce na rok 2017	Pripomienky a návrhy občanov, ponuka pre súkromných investorov
7.	09/2017	OÚ	Poslanci	Zasadnutie obecného zastupiteľstva	Projektové zámery na rok 2018	Základné údaje o projektových zámeroch	Návrh časového, inštitucionálneho a finančného zabezpečenia projektových zámerov na rok 2018
8.	10/2017	OÚ	Občania	Verejné prerokovanie	Projektové zámery na rok 2018	Návrh časového, inštitucionálneho a finančného zabezpečenia projektových zámerov na rok 2018	Pripomienky a návrhy občanov
9.	11/2017	OÚ	Poslanci	Zasadnutie obecného zastupiteľstva	Prepojenie PHRSR a programového rozpočtovania	Metodika programového rozpočtovania, výsledky	Návrh štruktúry programového rozpočtu na rok 2018



						hospodárenia obce za rok 2017	
10.	12/2017	OÚ	Občania	Verejné prerokovanie	Rozpočet obce na rok 2018	Návrh rozpočtu obce na rok 2018	Pripomienky a návrhy občanov, ponuka pre súkromných investorov
11.	09/2018	OÚ	Poslanci	Zasadnutie obecného zastupiteľstva	Projektové zámery na rok 2019	Základné údaje o projektových zámeroch	Návrh časového, inštitucionálneho a finančného zabezpečenia projektových zámerov na rok 2019
12.	10/2018	OÚ	Občania	Verejné prerokovanie	Projektové zámery na rok 2019	Návrh časového, inštitucionálneho a finančného zabezpečenia projektových zámerov na rok 2019	Pripomienky a návrhy občanov
13.	11/2018	OÚ	Poslanci	Zasadnutie obecného zastupiteľstva	Prepojenie PHRSR a programového rozpočtovania	Metodika programového rozpočtovania, výsledky hospodárenia obce za rok 2018	Návrh štruktúry programového rozpočtu na rok 2019
14.	12/2018	OÚ	Občania	Verejné prerokovanie	Rozpočet obce na rok 2019	Návrh rozpočtu obce na rok 2019	Pripomienky a návrhy občanov, ponuka pre súkromných investorov
15.	09/2019	OÚ	Poslanci	Zasadnutie obecného zastupiteľstva	Projektové zámery na rok 2020	Základné údaje o projektových zámeroch	Návrh časového, inštitucionálneho a finančného zabezpečenia projektových zámerov na rok 2020
16.	10/2019	OÚ	Občania	Verejné prerokovanie	Projektové zámery na rok 2020	Návrh časového, inštitucionálneho a finančného zabezpečenia projektových zámerov na rok 2020	Pripomienky a návrhy občanov
17.	11/2019	OÚ	Poslanci	Zasadnutie obecného zastupiteľstva	Prepojenie PHRSR a programového rozpočtovania	Metodika programového rozpočtovania, výsledky hospodárenia obce za rok 2019	Návrh štruktúry programového rozpočtu na rok 2020
18.	12/2019	OÚ	Občania	Verejné prerokovanie	Rozpočet obce na rok 2020	Návrh rozpočtu obce na rok 2020	Pripomienky a návrhy občanov, ponuka pre súkromných investorov



Systém monitorovania a hodnotenia

Strategické plánovanie obce je nepretržitý proces zabezpečenia rovnováhy medzi cieľmi a možnosťami obce v neustále meniacom sa prostredí. Účelom strategického plánovania je stanoviť ciele a spôsoby ich dosiahnutia. Hlavnými procesmi strategického plánovania sú:

Programovanie – tvorba strategických dokumentov a výber projektov

Implementácia – realizácia a financovanie projektov

Monitorovanie a hodnotenie – zisťovanie, ako projekty prispeli k rozvoju obce a aktualizácia strategických dokumentov.

Cieľom monitoringu je zostaviť komplexnú informáciu o tom, ako sa plnia opatrenia, jednotlivé aktivity navrhnuté v programe rozvoja obce.

Formulár R3 – Záznam z monitorovania (formuláre R3, R4 a R6 budú dopĺňané)

P.č.	Skupina kritérií / kritérium	Váha kritéria / Body	Rozsah bodového hodnotenia	Poznámka
1.	Obsah dokumentu		0-4	
2.	Väzby dokumentu na iné strategické dokumenty miestnej, regionálnej a národnej úrovni		0-4	
3.	Súlad navrhovanej stratégie s potenciálom územia/zdrojmi		0-4	
4.	Postupy hodnotenia a monitorovania		0-4	
5.	Zrozumiteľnosť dokumentu		0-4	

Správa o plnení akčného plánu obce Nižný Hrušov bola spracovaná v zmysle Programu rozvoja obce Nižný Hrušov na roky 2015 - 2020. Cieľom monitoringu Akčného plánu obce Nižný Hrušov je pripraviť komplexnú informáciu o tom, ako sa plnia jednotlivé opatrenia a aktivity navrhnuté v Programe rozvoja obce Nižný Hrušov počas celého obdobia platnosti dokumentu na roky 2015 - 2020.

Tieto údaje sú k dispozícii pre samosprávu a širokú verejnosť.

Akčný plán obce Nižný Hrušov je zoradený podľa oblastí, priorít a opatrení. Ku každému opatreniu je pridelený garant – projektový manažér, oddelenie obecného úradu, ktorého úlohou je zabezpečiť realizáciu navrhnutých aktivít a monitorovať ich plnenie. Odpočet aktivít je spracovaný z pohľadu obce Nižný Hrušov, v niektorých prípadoch je ako realizátor

danej aktivity uvedený iný subjekt (investor, prevádzkovateľ, partnerská inštitúcia, a pod.) V akčnom pláne sú vymenované aktivity bežného, kapitálového a podporného charakteru v časovom slede, resp. súbežne. Ide o aktivity, ktoré je potrebné realizovať v ďalšom období. Akčný plán je spracovaný na základe údajov v schválenom rozpočte obce, schválených strategických dokumentoch obce a údajov odborných útvarov obecného úradu Nižného Hrušova.

Aktuálna verzia akčného plánu sa nachádza na webovej stránke obce Nižný Hrušov: <http://www.niznyhrusov.sk/>

Pripomienky k akčnému plánu obce je možné zaslať e-mailom na adresu: ocu.nizny.hrusov@slovanet.sk
Ďalší monitoring akčného plánu sa uskutoční ku dňu _____.



Tab. R 5 – Plán hodnotenia a monitorovania

Plán priebežných hodnotení PHRSR na programové obdobie 2015 - 2020		
Typ hodnotenia	Vykonať prvýkrát	Dôvod vykonania/ periodicita
Strategické hodnotenie	najskôr v roku 2016	podľa rozhodnutia obce/ koordinátora PHRSR a vzniknutej spoločenskej potreby
Operatívne hodnotenie		
Ad hoc hodnotenie celého PHRSR	2016 - 2020	Každoročne v zmysle príslušných ustanovení Zákona NRSR 539/2008 Z.z. o podpore regionálneho rozvoja v termíne do 3. mesiaca príslušného roku
Tematické hodnotenie časti PHRSR	2016	Téma hodnotenia: ak bola téma identifikovaná ako riziková časť vo výročnej monitorovacej správe za predchádzajúci kalendárny rok
Ad hoc mimoriadne hodnotenie PHRSR		Pri značnom odklone od stanovených cieľov alebo zmene stanovených cieľov jednotlivých prioritných oblastí alebo zmene hodnôt ukazovateľov. Pri návrhu na revíziu Programu rozvoja obce.
Ad hoc hodnotenie celého PHRSR	2020	Na základe rozhodnutia starostu obce o príprave PHRSR na nasledovné programové obdobie po roku 2020

Akčný plán na obdobie trvania PHRSR

Súčasťou realizačnej časti PHRSR je aj akčný plán spracovaný na obdobie trvania PHRSR.

Akčný plán je dokument na naplnenie cieľov a myšlienok konkrétnymi činmi. Akčný plán je zoradený podľa oblastí, priorít a opatrení. Ku každej aktivite je priradený garant, ktorého úlohou je zabezpečiť realizáciu navrhnutých aktivít.

Odborný garant bude zodpovedný za začlenenie finančných požiadaviek na realizáciu aktivít do rozpočtu obce, komunikáciu s odbornými útvarmi obce a externými partnermi pri realizácii aktivít, realizáciu aktivít v kompetencii samosprávy a zabezpečenie všetkých potrebných dokumentov, podkladov k monitoringu a hodnoteniu, k aktualizácií strategického dokumentu.



Formulár R1: Akčný plán

Akčný plán pre Hospodársku oblasť v obci Nižný Hrušov			
Priorita A) Zabezpečenie kvalitnej dopravnej, technickej a občianskej vybavenosti v obci Nižný Hrušov			
Opatrenie, aktivita	Termín (rok)	Zodpovedný	Financovanie
Opatrenie 1.1.			
Výstavba a rekonštrukcia miestnych komunikácií a chodníkov			
Aktivita 1.1.1 Rekonštrukcia miestnych komunikácií	2017 - 2018	Obec Nižný Hrušov	153 000,00
Aktivita 1.1.3 Výstavba novej komunikácie			
Aktivita 1.1.2 Rekonštrukcia chodníkov v obci	2017 - 2018	Obec Nižný Hrušov	1 211 000,00
Aktivita 1.1.4 Výstavba nových chodníkov			
Opatrenie 1.2			
Výstavba a rozvoj technickej infraštruktúry v obci a bezpečnosti občanov			
Aktivita 1.2.1 Modernizácia verejného osvetlenia	2015 - 2016	Obec Nižný Hrušov	272 000,00
Aktivita 1.2.2 Rozšírenie kamerového systému	2016 - 2017	Obec Nižný Hrušov	26 500,00
Aktivita 1.2.3 Zavedenie radarových meračov	2016	Obec Nižný Hrušov	8 330,00
Aktivita 1.2.4 Vybudovanie požiarnej zbrojnice	2018 - 2019	Obec Nižný Hrušov	257 000,00
Opatrenie 1.3			
Riešenie cyklistickej infraštruktúry			
Aktivita 1.3.1 Vybudovanie cyklistických a oddychových trás v katastri obce	2016 - 2018	Obec Nižný Hrušov	102 000,00
Opatrenie 1.4			
Budovanie infraštruktúry cestovného ruchu			
Aktivita 1.4.1 Vybudovanie mostu ponad rieku Ondava	2016 - 2018	Obec Nižný Hrušov	1 030 000,00
Aktivita 1.4.2 Vybudovanie turisticko – náučného chodníka	2017	Obec Nižný Hrušov	5 500,00
Akčný plán pre Sociálnu oblasť v obci Nižný Hrušov			
Priorita B) Zabezpečenie kvalitnej občianskej vybavenosti, zdravotnej starostlivosti, predškolskej výchovy, kvalitného vzdelania a športového vyžitia v obci			
Opatrenie, aktivita	Termín (rok)	Zodpovedný	Financovanie
Opatrenie 2.1.			
Zabezpečenie zdravotnej a sociálnej starostlivosti o občanov			
Aktivita 2.1.1 Zriadenie zdravotného strediska	2017 - 2019	Obec Nižný Hrušov	15 500,00



Aktivita 2.1.2 Zriadenie zariadenia pre seniorov	2017 - 2019	Obec Nižný Hrušov	152 500,00
Opatrenie 2.2 Rozšírenie možností pre voľnočasové aktivity			
Aktivita 2.2.1 Vybudovanie obecného amfiteátru	2017	Obec Nižný Hrušov	15 500,00
Aktivita 2.2.2 Vybudovanie multifunkčného ihriska	2015 - 2017	Obec Nižný Hrušov	152 500,00
Aktivita 2.2.3 Revitalizácia tenisových kurtov	2016 - 2017	Obec Nižný Hrušov	5 500,00
Aktivita 2.2.4 Dobudovanie relax zón v obecných parkoch	2016 - 2017	Obec Nižný Hrušov	5 250,00
Aktivita 2.2.5 Rekonštrukcia tribúny a šatní futbalového klubu	2017	Obec Nižný Hrušov	5 500,00
Opatrenie 2.3 Riešenie rozvoja bývania v obci			
Aktivita 2.3 .1 Výstavba nájomných bytov pre mladé rodiny	2017	Obec Nižný Hrušov	708 000,00
Opatrenie 2.4 Rekonštrukcia a modernizácia obecných budov			
Aktivita 2.4.1 Rekonštrukcia a modernizácia obecného úradu	2016 - 2017	Obec Nižný Hrušov	407 000,00
Aktivita 2.4.2 Rekonštrukcia a modernizácia materskej školy a kultúrneho domu	2016 - 2017	Obec Nižný Hrušov	304 000,00
Aktivita 2.4.3 Rekonštrukcia a modernizácia základnej školy	2018 - 2019	Obec Nižný Hrušov	105 000,00
Aktivita 2.4.4 Dostavba telocvične ZŠ	2017 - 2018	Obec Nižný Hrušov	130 500,00
Opatrenie 2.5 Rekonštrukcia kultúrnych pamiatok			
Aktivita 2.5.1 Rekonštrukcia kaštieľa	2019	Obec Nižný Hrušov	1 902 000,00
Akčný plán pre Environmentálnu oblasť v obci Nižný Hrušov Priorita C) Zabezpečiť kvalitné životné prostredia v obci			
Opatrenie, aktivita	Termín (rok)	Zodpovedný	Financovanie
Opatrenie 3.1 Zabezpečenie dobudovania kanalizačnej siete			
Aktivita 3.1.1 Zabezpečenie dobudovania kanalizačnej siete	2016 - 2018	Obec Nižný Hrušov	1 810 000,00
Opatrenie 3.2 Vybudovanie zberného dvora a zabezpečenie jeho technologického vybavenia			



Aktivita 3.2.1 Vybudovanie zberného dvora a zabezpečenie jeho technologického vybavenia	2016	Obec Nižný Hrušov	302 000,00
Opatrenie 3.3 Zabezpečenie dobudovania ČOV			
Aktivita 3.3.1 Zabezpečenie dobudovania ČOV	2016 - 2017	Obec Nižný Hrušov	402 000,00
Opatrenie 3.4 Vybudovanie protipovodňových opatrení			
Aktivita 3.4.1 Vybudovanie protipovodňových opatrení	2017 - 2018	Obec Nižný Hrušov	102 500,00



Formulár č. S 3 - Záznam z verejného prerokovania

Zápis o prerokovaní strategického dokumentu v komisiách samosprávy

Názov dokumentu: Program hospodárskeho a sociálneho rozvoja obce Nižný Hrušov na roky 2015 - 2020

Pripomienkovanie realizoval: *odborný útvar samosprávy (napr. kancelária starostu)*

Termín pripomienkovania: *kedy*

Oznam uverejnený: *kde*

Text dokumentu k dispozícii: *kde*

Spôsob doručenia pripomienok: *poštou, do schránky, e-mailom a pod.*

Priamo oslovené subjekty: *výbory mestských častí, mimovládne organizácie a pod.*

Pripomienka č. 1

Text pripomienky:

Pripomienka sa týka časti dokumentu:

Zaslal: *názov komisie a dátum zasadania*

Zdôvodnenie komisie:

Vyjadrenie odborného útvaru: *pripomienku akceptujeme/neakceptujeme*

Zdôvodnenie odborného útvaru:

...

Počet pripomienok: celkový počet akceptované ...

Zápis spracoval: *meno, funkcia, dňa, podpis*



ČASŤ E – FINANČNÁ ČASŤ

ČASŤ E I. – INDIKATÍVNY FINANČNÝ PLÁN PHRSR

Formulár F 3 – Model viaczdrojového financovania – intervenčná matica

Viaczdrojové financovanie							
Prioritná oblasť	Celkové náklady	Verejné zdroje					Súkromné zdroje
		EÚ	Štát/ŠFRB	VÚC	Obec	Spolu	
Hospodárska oblasť							
Opatrenie 1.1	1 364 000,00	1 147 500,00	135 000,00	8 000,00	73 500,00	1 364 000,00	0,00
Opatrenie 1.2	563 830,00	469 480,50	55 233,00	0,00	39 116,50	563 830,00	0,00
Opatrenie 1.3	102 000,00	85 000,00	10 000,00	0,00	7 000,00	102 000,00	0,00
Opatrenie 1.4	1 035 500,00	854 250,00	100 500,00	0,00	80 750,00	1 035 500,00	0,00
Sociálna oblasť							
Opatrenie 2.1.	168 000,00	140 250,00	16 500,00	0,00	11 250,00	168 000,00	0,00
Opatrenie 2.2	184 250,00	153 000,00	18 000,00	0,00	13 250,00	184 250,00	0,00
Opatrenie 2.3	708 000,00	0,00	708 000,00	0,00	0,00	708 000,00	0,00
Opatrenie 2.4	946 500,00	790 500,00	93 000,00	0,00	63 000,00	946 500,00	0,00
Opatrenie 2.5	1 902 000,00	1 615 000,00	190 000,00	0,00	97 000,00	1 902 000,00	0,00
Environmentálna oblasť							
Opatrenie 3.1	1 810 000,00	1 530 000,00	180 000,00	0,00	100 000,00	1 810 000,00	0,00
Opatrenie 3.2	302 000,00	255 000,00	30 000,00	0,00	17 000,00	302 000,00	0,00
Opatrenie 3.3	402 000,00	340 000,00	40 000,00	0,00	22 000,00	402 000,00	0,00
Opatrenie 3.4	102 500,00	85 000,00	10 000,00	0,00	7 500,00	102 500,00	0,00
Spolu	9 590 580,00	7 464 980,50	1 586 233,0	8 000,00	531 366,50	9 590 580,00	0,00

Formulár F 5 – Indikatívny rozpočet – sumarizácia

	Rok						
	2015	2016	2017	2018	2019	2020	Spolu
I. Hospodárska politika – oblasť	0	293 580,00	1 266 750,00	1 376 500,00	128 500,00	0	3 065 330,00
II. Sociálna politika – oblasť	0	434 375,00	1 234 125,00	149 250,00	2 091 000,00	0	3 908 750,00
III. Environmentálna politika – oblasť	0	503 000,00	1 157 250,00	956 250,00	0	0	2 616 500,00
Spolu	0	1 230 955,0	3 658 125,00	2 482 000,00	2 219 500,00	0	9 590 580,00



ČASŤ E II. – FINANČNÁ ČASŤ

Obec Nižný Hrušov plánuje na svoje aktivity využiť zdroje z vlastného rozpočtu v kombinácii s možnosťami financovania zo štrukturálnych fondov a kohézneho fondu Európskej únie. Obec sa bude aktívne uchádzať aj o finančnú podporu zo štátnych fondov. V programovom období 2015-2020 môže obec žiadať na svoje projektové zámery z nižšie uvedených operačných programov.

Pri jednotlivých operačných programoch uvádzame tie prioritné osi a v rámci nich tie investičné priority, pri ktorých je obec Nižný Hrušov oprávnená žiadať o poskytnutie nenávratného finančného príspevku.

- **OP Integrovaný regionálny operačný program (OP IROP) (financovaný z Európskeho fondu regionálneho rozvoja – EFRR)**
 - Prioritná os 4 Zlepšenie kvality života v regiónoch s dôrazom na životné prostredie – IP 4.1, IP 4.2, IP 4.3
 - Prioritná os 5 Miestny rozvoj vedený komunitou – IP 5.1
- **OP Kvalita životného prostredia (OP KŽP) (financovaný z Kohézneho fondu – KF)**
 - Prioritná os 1 Udržateľné využívanie prírodných zdrojov prostredníctvom rozvoja environmentálnej infraštruktúry – IP 1.1, IP 1.2, IP 1.3, IP 1.4
 - Prioritná os 4: Energeticky efektívne nízkouhlíkové hospodárstvo (financovaná z Európskeho fondu regionálneho rozvoja) – IP 4.2, IP 4.3, IP 4.4, IP 4.5
- **Environmentálny fond (EF)**
 - B oblasť: Ochrana a využívanie vôd
 - C oblasť: Rozvoj odpadového hospodárstva
 - G oblasť: Zelená investičná schéma
 - H oblasť: Environmentálne záťaž
 - L oblasť: Zvyšovanie energetickej účinnosti existujúcich budov vrátane zatepľovania
- **Dotácie Ministerstva vnútra**
 - Podpora aktivít v oblasti prevencie kriminality a boja proti kriminalite
 - Zabezpečovanie výkonnostného a vrcholového športu a rozvoja telesnej kultúry v športových kluboch polície a organizovania športových súťaží a športových podujatí Úniou telovýchovných organizácií polície Slovenskej republiky



ZÁVER

Program hospodárskeho a sociálneho rozvoja obce Nižný Hrušov na roky 2015 až 2020 predstavuje strednodobý plánovací dokument. Záujmom samosprávy je aby obec smerovala k udržateľnému hospodárskemu rozvoju a naplňala čo najvýstižnejšie vopred načrtnutú víziu. PHRSR obce Nižný Hrušov vznikalo s úsilím širokej skupiny zúčastnených členov pracovných skupín, pracovníkov samosprávy, ako aj externých odborníkov, z ktorých všetci prispeli k formulácii súčasných potrieb obyvateľstva i regiónu, v ktorom žijú, o ktorý sa starajú a na ktorom im záleží.

Aj v tomto dokumente sme identifikovali rozvojový potenciál obce Nižný Hrušov. Napriek tomu dôsledkom súčasného stavu, z ktorého vychádzame je vo viacerých oblastiach nízka úroveň spolupráce, chýbajúce stratégie a súčasne i chýbajúca komplexná a kvantifikovaná analýza potrieb (východiskový stav). Tieto nedostatky boli identifikované pričom občianska verejnosť, odborné skupiny a obecná samospráva preukázali záujem a potrebu aktívne spolupracovať na rozvojových aktivitách obce a spoločne vypracovali potrebné analýzy, ktoré sú spracované v tomto programovom dokumente.

Cieľom tohto dokumentu bolo analyzovať všetky prioritizované problémy obce – dopravná a technická infraštruktúra, životné prostredie,

bytová otázka, otázka atraktivity obce, sociálne a zdravotné služby či možnosti aktívneho trávenia voľného času. Pri aktívnej spolupráci, pravidelného stretávaní sa a vzájomnej komunikácii sme dospeli k jednotlivým riešeniam a konkrétnym opatreniam daných problémov. Na základe analytických vstupov boli na súčasné programové obdobie navrhnuté viaceré projektové zámery, ktoré na svoju implementáciu vyžadujú externé zdroje financovania.

Predkladaný dokument bol pripravený v súlade s novou metodikou na vypracovanie PHRSR, pričom rešpektuje výsledky analýz, identifikáciu problémov, ako aj možnosti realizácie rozvojových zámerov, podporené endogénnymi i exogénnymi faktormi. PHRSR predstavuje pomerne detailný program nielen plánovaných aktivít, ale aj ich finančný a realizačný plán, ktorý vytvára skutočnú, použiteľnú a nápomocnú koncepciu rozvoja.

S novým programovým obdobím prichádzajú pre samosprávy obcí a miest aj nové výzvy. V prvom rade je pre obec výzvou fungovať v takej miere, ktorá zabezpečí, aby obyvatelia boli hrdí na miesto, kde žijú. Zámerom tejto stratégie rozvoja je naplniť opatrenia v súlade s princípmi trvalo udržateľného rozvoja, ktoré obyvateľom obce Nižný Hrušov poskytnú kvalitu života na čo najlepšej dosiahnuteľnej úrovni.



PRÍLOHY

Ú2 Zámer spracovania PHRSR

Zámer spracovania PHRSR	
Názov dokumentu	Program hospodárskeho rozvoja a sociálneho rozvoja obce Nižný Hrušov na roky 2015 až 2020
Forma spracovania	PHRSR bolo vypracované externými odborníkmi v spolupráci s pracovníkmi obce Nižný Hrušov
Riadenie procesu spracovania	Proces spracovania dokumentu prebiehal za účasti pracovných skupín, ktoré mali za úlohu riadiť jednotlivé oblasti pôsobnosti: hospodársku, environmentálnu a sociálnu
Obdobie spracovania	Dokument bol spracovávaný v období od novembra 2015 do decembra 2015. Harmonogram spracovania je bližšie rozpracovaný vo formulári Ú3
Financovanie spracovania	<ul style="list-style-type: none"> - náklady na vlastné spracovanie – experti - náklady na získanie informačných podkladov – štatistiky, analýzy, prognózy, dotazníky

Ú6 Zoznam členov pracovných skupín

Zoznam členov pracovných skupín	
Hospodárska skupina	
Funkcia v strategickom plánovaní	Funkcia v pracovnom zaradení
Predseda	Ing. Lubomír Lakatoš
Člen	Matúš Barkoci
Člen	Jana Žochová
Člen	Mgr. Emília Bezeková
Sociálna skupina	
Predseda	Terézia Čáčková
Člen	Agáta Jurasová
Člen	Ing. Adriana Hamašová
Člen	Marta Žolnová
Environmentálna skupina	
Predseda	Jana Džubaková
Člen	Ing. Jana Babjaková
Člen	Mgr. Peter Babjak
Člen	Ján Králik



Ú3 – Harmonogram spracovania PHRSR

Termín	XI	XII
Úvod		
Analytická časť		
Strategická časť		
Programová časť		
Realizačná časť		
Finančná časť		
Záver		

Ú8 Zoznam analyzovaných koncepčných dokumentov

Zoznam analyzovaných koncepčných dokumentov			
Názov dokumentu	Platnosť dokumentu	Úroveň dokumentu	Zdroj
Stratégia Európa 2020	2020	európska	http://www.eu2020.gov.sk
Partnerská dohoda SR na roky 2014 – 2020	2020	národná	http://www.partnerskadohoda.gov.sk/
Národná stratégia regionálneho rozvoja SR (NSRR)	2030	národná	http://www.telecom.gov.sk
Program hospodárskeho a sociálneho rozvoja Prešovského samosprávneho kraja	2015	regionálna	http://www.vucpo.sk/sk/



A1 Zoznam kvantitatívnych a kvalitatívnych dát

Zoznam použitých kvantitatívnych a kvalitatívnych dát		
Oblasť dát /téma	Zdroj dát	Webová stránka
Obyvateľstvo	Štatistický úrad SR	http://slovak.statistics.sk
	Obecný úrad	http://www.niznyhrusov.sk/
Domový a bytový fond	Štatistický úrad SR	http://slovak.statistics.sk
Občianska vybavenosť	Obecný úrad	http://www.niznyhrusov.sk/
	Mestská a obecná štatistika	
Technická infraštruktúra	Obecný úrad	http://www.niznyhrusov.sk/
Ekonomická štruktúra	Databáza všetkých firiem Slovenska	https://www.vsetkyfirmy.sk/
	Obecný úrad	http://www.niznyhrusov.sk/
Rozpočet a finančné hospodárenie obce	Obecný úrad	http://www.niznyhrusov.sk/
Poloha	Google maps	https://www.maps.google.com/
Doprava a dostupnosť územia	Atlas krajiny SR	http://www.enviroportal.sk/
	Google Maps	https://www.maps.google.com/
	Portál cestnej databanky	http://www.cdb.sk
Prírodné podmienky	Atlas krajiny SR	http://www.enviroportal.sk/
Využitie zeme	Katastrálny portál SR	http://www.katasterportal.sk/kapor/
Životné prostredie	Štátna ochrana prírody SR	http://www.sopsr.sk/web/
Cestovný ruch	Ministerstvo dopravy, výstavby a regionálneho rozvoja	http://www.telecom.gov.sk



A14 Kontrolný zoznam pre hodnotenie možných rizík

Druh rizika	Objekt rizika	Zdroj rizika	Nežiaduce dôsledky	Pravdepodobnosť
Individuálne	Nedostatočná odborná pripravenosť pracovného tímu	Profily členov pracovného tímu	Neodborná, nedostatočná rozpracovanosť stratégie rozvoja	Nízka
Technické	Nevysporiadanie pozemkov, chybná projektová dokumentácia	Projektová dokumentácia, stavebné povolenia	Nemožnosť realizovať projekt, časové oneskorenie, predraženie projektu	Veľmi nízka
Ekologické	Poškodzovanie životného prostredia projektovými aktivitami	Interné dokumenty obce	Negatívny dopad až degradácia životného prostredia	Veľmi nízka
Sociálne	Vnímanie projektových investícií obyvateľmi	Obyvateľstvo obce	Obyvateľstvo nebude súčinné pri realizácii – napr. vysporiadavanie pozemkov	Nízka
Ekonomické	Rizikové zaobchádzanie s rozpočtom samosprávy	Rozpočet obce	Zadlženie obce, nútená správa	Veľmi nízka



Z 1 - Schválenie PHRSR

Schválenie PHRSR	
Dokument	<ul style="list-style-type: none"> - Názov: Program hospodárskeho rozvoja a sociálneho rozvoja obce Nižný Hrušov na roky 2015 až 2020 - Štruktúra: hlavné časti dokumentu sú tieto: <ul style="list-style-type: none"> o analytická časť (A) o strategická časť (B) o programová časť (C) o realizačná časť (D) o finančná časť (E) o záver
Spracovanie	<ul style="list-style-type: none"> - Forma spracovania: PHRSR bolo vypracované externými odborníkmi v spolupráci s pracovníkmi samosprávy - Obdobie spracovania: november 2015 – december 2015 - Riadiaci tím – počet členov: 3 - Pracovné skupiny – počet skupín: 3, počet členov: hospodárska skupina – 4 členovia, sociálna skupina – 4 členovia, environmentálna skupina – 4 členovia - Externá odborná spolupráca: spoločnosť e-Gemini s. r. o. - Účasť verejnosti a komunikácia s verejnosťou
Prerokovanie	<ul style="list-style-type: none"> - Prerokovanie v orgánoch samosprávy - Verejné pripomienkovanie
Schválenie	<ul style="list-style-type: none"> - Návrh na uznesenie zastupiteľstva

