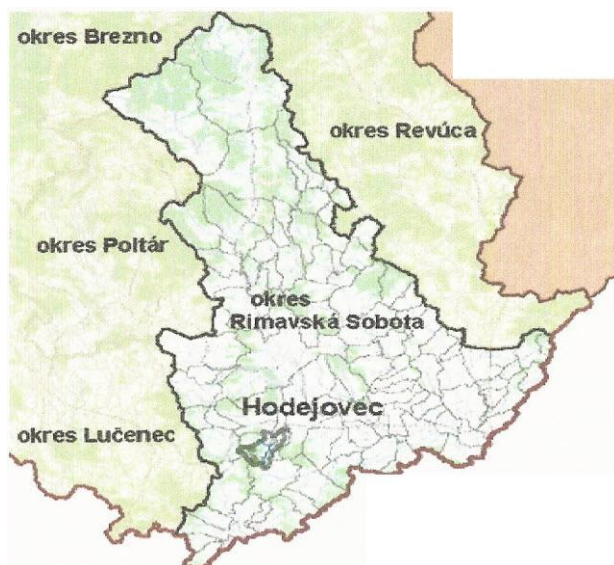


# H O D E J O V E C



## PROGRAM ROZVOJA OBCE HODEJOVEC

### PROGRAMOVACIE OBDOBIE 2015 - 2024

#### Formulár č. Ú 1 - Hlavička dokumentu PHSR

Názov:	Program rozvoja obce Hodejovec 2015 - 2024
Územné vymedzenie :	Banskobystrický kraj, okres Rimavská Sobota, obec Hodejovec – ŠÚJ
Územný plán obce schválený:	<i>nie</i>
Dátum schválenia PHSR:	
Dátum platnosti:	2015 - 2024
Verzia	1.0.
Publikovaný verejne:	

Zdroj: vlastné spracovanie

Základné údaje	
Kraj:	Banskobystrický kraj
Okres:	Rimavská Sobota
Región:	Dolný Gemer
Poloha:	48° 16' 56.64" <u>N</u> , 20° 0' 56.88" <u>E</u>
Nadmorská výška:	205 mnm
Rozloha:	11,33 <u>km<sup>2</sup></u> (1 133 <u>ha</u> )
Počet obyvateľov:	197
Hustota obyvateľstva:	17,39 obyv./ <u>km<sup>2</sup></u>
Nacionále	
PSČ	98002
ŠÚJ	514845
EČV	RS
Tel. predvoľba	+421-47
Oficiálne adresy	
Adresa:	Obecný úrad Hodejovec
	Hodejovec 95
	980 02 Hodejovec
Web:	www.hodejovec.sk
E-mail:	hodejovec@gmail.com
Telefón:	047/5698394
Fax:	

## Obsah

ÚVOD.....	4
<b>FORMULÁR Č. Ú 6 - Ex-POST HODNOTENIE PREDCHÁDZAJÚCEHO PRO</b> .....	<b>10</b>
<b>ANALYTICKÁ ČASŤ</b> .....	<b>12</b>
1. ANALÝZA VNÚTORNÉHO PROSTREDIA .....	<b>12</b>
1.1 Základná charakteristika obce.....	12
1.2 Vnútorné zdroje.....	13
1.3 Ex-ante hodnotenie .....	24
2. ANALÝZA VONKAJŠIEHO PROSTREDIA .....	<b>25</b>
2.1 Identifikácia hlavných vonkajších faktorov rozvoja územia.....	25
2.2 STEEP analýza.....	28
3. ZHODNOTENIE SÚČASNÉHO STAVU ÚZEMIA OBCE HODEJOVEC .....	<b>28</b>
3.1 SWOT analýza.....	28
3.2 Identifikácia kritických oblastí rozvoja.....	30
3.3 Identifikácia východísk a možných riešení.....	31
<b>STRATEGICKÁ ČASŤ</b> .....	<b>34</b>
4. VÍZIA.....	<b>34</b>
5. STRATÉGIA ROZVOJA OBCE HODEJOVEC .....	<b>34</b>
5.1 Strategické ciele.....	34
<b>PROGRAMOVÁ ČASŤ</b> .....	<b>36</b>
6. PRIORITNÉ OSY.....	<b>36</b>
<b>REALIZAČNÁ ČASŤ</b> .....	<b>38</b>
7. POPIS ÚLOH PRI REALIZÁCIÍ PRO:.....	<b>38</b>
8. SYSTÉM MONITOROVANIA A HODNOTENIA PRO .....	<b>38</b>
9. AKČNÝ PLÁN .....	<b>39</b>
<b>FINANČNÁ ČASŤ</b> .....	<b>45</b>
<b>ZÁVER</b> .....	<b>46</b>

## ÚVOD

Prvým a zásadným krokom k rozvoju obce je naprogramovanie svojej vlastnej budúcnosti miestnou politikou rozvoja. Do procesu formovania, koncipovania a programovania rozvoja je potrebné zapojiť obyvateľstvo prostredníctvom občianskych aktivít, združení a podnikateľov, aby sa v programovom dokumente premietli predstavy a potreby tých, ktorí budú program realizovať. Spôsob spoločného plánovania vytvára predpoklady pre úspešnejšie presadzovanie záujmov obce v nových podmienkach Európskeho spoločenstva, kde takýto prístup k procesu programovania je nielen vyžadovaný, ale aj presadzovaný.

Programovanie rozvoja sa v súčasnosti nevyhnutne spája aj s pojmom integrácie do Európskeho spoločenstva a s čerpaním zdrojov zo štrukturálnych fondov, ďalších zdrojov spoločenstva ako aj rôznych iných zdrojov dostupných regionálnej a miestnej správe, podnikateľom a občianskym združeniam.

### Formulár č. Ú 2 - Zámer aktualizácie PHSR

Zámer aktualizácie PHSR	
Názov dokumentu	- Program hospodárskeho a sociálneho rozvoja obce Hodejovec na roky 2015 - 2024
Forma spracovania	- pracovníkmi samosprávy, - s pomocou externých odborníkov (spolupráca),
Riadenie procesu spracovania	- pracovné skupiny boli zložené z vedenia obce, zamestnancov OcÚ, poslancov OZ , - súčasťou prieskumu boli aj mimovládne organizácie a podnikateľské subjekty v obci, - zapojenie verejnosti a komunikácia s verejnosťou: zapojenie prostredníctvom dotazníkového prieskumu, informovanie prebiehalo formou www stránky, prostredníctvom zasadnutí OZ.
Obdobie spracovania	- PHSR bol spracovaný v priebehu roka 2015 - harmonogram spracovania je uvedený v nasledujúcej tabuľke.
Financovanie spracovania	- náklady na vlastné spracovanie boli financované z rozpočtu obce .

Zdroj: Weisová, Bernátová: Strategické plánovanie samosprávy, Municipalia 2012

### Formulár č. Ú 3 - Harmonogram aktualizácie PHSR

Harmonogram spracovania PHSR												
Termín	I	II	III	IV	V	VI	VII	VIII	IX	X	XI	XII
Úvod												
Analytická časť												
Strategická časť												
Programová časť												
Realizačná časť												
Finančná časť												
Záver												

Zdroj: Weisová, Bernátová: Strategické plánovanie samosprávy, Municipalia 2012

PHSR bol aktualizovaný na základe zákona Národnej rady SR č. 539/2008 Z. z. o podpore regionálneho rozvoja v znení zákona 309/2014 Z.z., ktorý definuje Program rozvoja obce ako strednodobý programový dokument, obsahujúci analýzu hospodárskeho a sociálneho rozvoja obce, hlavné smery jej vývoja, ustanovenie cieľov, prvoradých potrieb a úloh vo všetkých oblastiach života obce. Súčasťou programu je aj návrh jeho administratívneho a finančného zabezpečenia. Zákon stanovuje aj úlohy, týkajúce sa vypracovávaní, schvaľovania, zabezpečenia plnenia a pravidelného vyhodnocovania predmetného programového

dokumentu. Pri spracovaní programu boli rešpektované zásady regionálnej politiky vlády Slovenskej republiky a princípy regionálnej politiky Európskej únie zakotvené najmä v nariadení Rady (ES) č. 1266/1999 (nariadenie o štrukturálnych fondoch).

#### Formulár č. Ú 7 - Použité participatívne metódy

Metóda	Informovanie verejnosti	Získavanie názorov verejnosti	Zohľadnenie názorov verejnosti
<b>Tlačené materiály</b>			
Verejné informačné tabule	áno		
Informačné formuláre, tabuľky údajov,	áno		
Internetové stránky	áno		
<b>Využitie existujúcich médií</b>			
Zverejňovanie informácií v miestnej tlači			
<b>Stretnutia</b>			
Stretnutia s kľúčovými ľuďmi/skupinami	áno	áno	áno
Návšteva v dotknutom území	áno	áno	áno
Verejné vypočutie	áno	áno	áno
Využitie miestnych ľudí na získavanie názorov	áno	áno	áno
<b>Rozhovory a prieskumy</b>			
Dotazník pre záujmové skupiny	áno	áno	
Dotazník pre širokú verejnosť	áno	áno	
<b>Poradné skupiny</b>			
Miestne poradné skupiny	áno	áno	áno
<b>Riešenie problémov</b>			
Rokovanie bez prítomnosti moderátora/facilitátora	áno	áno	áno

Zdroj: vlastné spracovanie

#### Východiskové dokumenty

Súlad PHSR s dokumentami na miestnej, národnej a nadnárodnej úrovni:

##### Miestnej úrovni

- **Program hospodárskeho a sociálneho rozvoja obce**, ktorý je strednodobý programový dokument spracovaný na úrovni obce.
- **Viacročný rozpočet**

##### Národnej úrovni

- **Partnerská dohoda** určuje stratégiu, priority a podmienky SR na využívanie fondov EÚ tak, aby sa dosiahli priority stratégie Európa 2020. Ide teda o základný národný dokument, ktorý zastrešuje všetky operačné programy SR pre nové programové obdobie
- **Pozičný dokument Európskej komisie k Partnerskej dohode a programom SR na roky 2014 - 2020** - pozičný dokument identifikuje z pohľadu Európskej komisie hlavné rozvojové potreby s možnosťou financovania opatrení v rámci fondov Spoločného strategického rámca EÚ v podmienkach SR.
- **Stratégia financovania Európskych štrukturálnych a investičných fondov pre programové obdobie 2014 - 2020**
- **Integrovaný regionálny operačný program „IROP“** - predstavuje programový dokument SR pre programové obdobie 2014 – 2020, ktorého globálnym cieľom je: prispieť k zlepšeniu kvality života a zabezpečiť udržateľné poskytovanie verejných

služieb s dopadom na vyvážený a udržateľný územný rozvoj, hospodársku, územnú a sociálnu súdržnosť regiónov, miest a obcí.

– **Program rozvoja Banskobystrického samosprávneho kraja**

*Nadnárodnej úrovni*

Programové dokumenty Európskej únie pre využitie štrukturálnych fondov tvoria:

– **Stratégia EÚ 2020** - cieľ: konkurencieschopnosť, zamestnanosť a hospodársky rast

Jednotlivé strategické dokumenty sú vypracovávané vo vzájomnej nadväznosti a postupnosti.

**Tematické ciele v súlade so stratégiou Európa 2020:**

- 1) posilnenie výskumu, technologického rozvoja a inovácií;
- 2) zlepšenie prístupu k informáciám a komunikačným technológiám a zlepšenie ich využívania a kvality;
- 3) zvýšenie konkurencieschopnosti malých a stredných podnikov a poľnohospodárskeho sektora (v prípade EPFRV) a sektora rybného hospodárstva a akvakultúry (v prípade EFNRH);
- 4) podpora prechodu na nízkouhlíkové hospodárstvo vo všetkých sektoroch;
- 5) podpora prispôsobovania sa zmenám klímy, predchádzania a riadenia rizík;
- 6) ochrana životného prostredia a presadzovanie efektívneho využívania zdrojov;
- 7) podpora udržateľnej dopravy a odstraňovanie prekážok v kľúčových sieťových infraštruktúrach;
- 8) podpora zamestnanosti a mobility pracovnej sily;
- 9) podpora sociálneho začlenenia a boj proti chudobe;
- 10) investovanie do vzdelania, zručností a celoživotného vzdelávania;
- 11) zvyšovanie inštitucionálnych kapacít a efektivity verejnej správy.

**Pozičný dokument definuje nasledujúce prioritné oblasti:**

- podnikateľské prostredie priaznivé pre inovácie
- infraštruktúra pre hospodársky rast a zamestnanosť
- rozvoj ľudského kapitálu a zlepšenie účasti na trhu práce
- trvalo udržateľné a efektívne využívanie prírodných zdrojov
- moderná a profesionálna verejná správa

Priority operačných programov:

**Integrovaný regionálny operačný program**

Prioritná os č. 1: Bezpečná a ekologická doprava v regiónoch

INVESTIČNÁ PRIORITA 1.1: Posilnenie regionálnej mobility prostredníctvom prepojenia sekundárnych a terciárnych uzlov s infraštruktúrou TEN-T

INVESTIČNÁ PRIORITA 1.2: Rozvoj ekologicky priaznivých a nízkouhlíkových dopravných systémov

Prioritná os č. 2: Ľahší prístup k efektívnym a kvalitnejším verejným službám

INVESTIČNÁ PRIORITA 2.1: Investovanie do sociálnej infraštruktúry, ktoré prispieva k národnému, regionálnemu a miestnemu rozvoju, a prechodu z inštitucionálnych služieb na komunitné

INVESTIČNÁ PRIORITA 2.2: Investovanie do vzdelávania, zručností a celoživotného vzdelávania prostredníctvom rozvoja infraštruktúry vzdelávania a odbornej prípravy

Prioritná os č.3: Konkurencieschopné a atraktívne regióny pre podnikanie a zamestnanosť

INVESTIČNÁ PRIORITA 3.1: Podpora fyzickej, ekonomickej a sociálnej regenerácie zanedbaných mestských a vidieckych komunít a území

INVESTIČNÁ PRIORITA 3.2: Ochrana, propagácia a rozvoj kultúrneho a prírodného dedičstva

Prioritná os č. 5: Technická pomoc

## **OP Kvalita životného prostredia**

PRIORITNÁ OS 1: UDRŽATEĽNÉ VYUŽÍVANIE PRÍRODNÝCH ZDROJOV PROSTREDNÍCTVOM ROZVOJA ENVIRONMENTÁLNEJ INFRAŠTRUKTÚRY

INVESTIČNÁ PRIORITA 1: Riešenie významných potrieb investícií do sektora odpadu s cieľom splniť požiadavky environmentálneho acquis EU

INVESTIČNÁ PRIORITA 2: riešenie významných potrieb investícií do sektora vodného hospodárstva s cieľom splniť požiadavky environmentálneho acquis

INVESTIČNÁ PRIORITA 3: ochrana a obnova biologickej diverzity, ochrana pôdy a obnova a propagácia ekosystémových služieb vrátane Natura 2000 a zelených infraštruktúr

INVESTIČNÁ PRIORITA 4: opatrenia na zlepšenie obecného prostredia, regeneráciu opustených hospodárskych lokalít a zníženie znečistenia ovzdušia

PRIORITNÁ OS 2: ADAPTÁCIA NA NEPRIAZNIVÉ DÔSLEDKY ZMENY KLÍMY SO ZAMERANÍM NA OCHRANU PRED POVODŇAMI, RIADENIE A PREVENCIU SÚVISIACICH RIZÍK

INVESTIČNÁ PRIORITA 1: Podpora vyhradených investícií na prispôsobenie sa zmene klímy

INVESTIČNÁ PRIORITA 2: Propagácia investícií na riešenie osobitných rizík, zabezpečenie odolnosti proti katastrofám a vyvíjanie systémov zvládania katastrof

PRIORITNÁ OS 3: ENERGETICKY EFEKTÍVNEJŠIE NÍZKOUHLÍKOVÉ HOSPODÁRSTVO

INVESTIČNÁ PRIORITA 1: Podpora výroby a distribúcie energie z obnoviteľných zdrojov

INVESTIČNÁ PRIORITA 2: Podpora energetickej efektívnosti a využitia energie z obnoviteľných zdrojov v podnikoch

INVESTIČNÁ PRIORITA 3: Podpora energetickej efektívnosti a využitia energie z obnoviteľných zdrojov vo verejných infraštruktúrach, vrátane využitia vo verejných budovách a v sektore bývania

INVESTIČNÁ PRIORITA 4: Vývoj a zavedenie inteligentných distribučných systémov s nízkymi a strednými úrovňami napätia

INVESTIČNÁ PRIORITA 5: Podpora nízkouhlíkových stratégií pre všetky typy území, zvlášť mestských oblastí, vrátane podpory trvalo udržateľnej mestskej mobility a zmiernenie relevantných adaptačných opatrení

INVESTIČNÁ PRIORITA 6: Podpora využitia vysokoúčinnnej kombinovanej výroby elektriny a tepla založenej na dopyte po využiteľnom teple

## **OP Výskum a inovácie**

**PRIORITNÁ OS 2: Podnikateľské prostredie priaznivé pre inovácie**

**INVESTIČNÁ PRIORITA 2.1:** Podpora investovania do inovácií a výskumu, tvorba prepojenia a synergií medzi podnikmi vedeckovýskumnými centrami a vyšším vzdelávaním obzvlášť vo vývoji produktov a služieb, prenosu technológií, sociálnej inovácie a aplikácie verejných služieb, stimulácie dopytu, vytvárania sietí, zoskupení (klastrov) a otvorenej inovácie prostredníctvom inteligentnej špecializácie, podpora technologického a aplikovaného výskumu, pilotných Projektov a aktivít skorého overovania výrobkov, vyspelých výrobných kapacít a prvovýroby v kľúčových technológiách

**INVESTIČNÁ PRIORITA 2.2:** Podpora podnikania, najmä prostredníctvom uľahčenia využívania nových nápadov v hospodárstve a podpora zakladania nových firiem vrátane podnikateľských inkubátorov

**INVESTIČNÁ PRIORITA 2.3:** Vývoj a zavedenie nových obchodných modelov MSP, najmä v rámci internacionalizácie

**INVESTIČNÁ PRIORITA 2.4:** Podpora tvorby a rozšírenia pokročilých kapacít pre rozvoj výrobkov a služieb

**INVESTIČNÁ PRIORITA 2.5:** Podpora kapacity MSP a cieľom zapojenia do rastu a inovácií

**INVESTIČNÁ PRIORITA 2.6:** Podpora výskumu, vývoja a osvojenia nízkouhlíkových technológií

**TECHNICKÁ POMOC**

## **OP INTEGROVANÁ INFRAŠTRUKTÚRA A OP ĽUDSKÉ ZDROJE**

### **Program rozvoja vidieka**

Projektové opatrenia (realizácia bude zabezpečovaná cez individuálne Opatrenia žiadateľov):

- Prenos znalostí a informačné akcie (čl. 15)
- Poradenské služby (čl. 16)
- Investície do hmotného majetku (čl. 18)
- Obnova poľnohospodárskeho potenciálu – prevencia (čl. 19)
- Podpora mladých farmárov, malých fariem a podnikania (čl. 20)
- Základné služby a obnova dedín vo vidieckych oblastiach (čl. 21)
- Prevencia a odstraňovanie škôd v lesoch (čl. 25)
- Investície do nových lesných technológií (čl. 27)
- Spolupráca (čl. 36)
- LEADER (čl. 42-45)

### **Ďalšie možnosti fondov**

ŠVAJČIARSKY FINANČNÝ MECHANIZMUS

DOTAČNÝ SYSTÉM MINISTERSTVA KULTÚRY SR

DOTÁCIE MINISTERSTVA ŠKOLSTVA, VEDY, VÝSKUMU A ŠPORTU SR

DOTÁCIE MINISTERSTVA PRÁCE, SOCIÁLNYCH VECÍ A RODINY SR

DOTÁCIE MINISTERSTVA DOPRAVY, VÝSTAVBY A REGIONÁLNEHO ROZVOJA SR

EKOFOND

ENVIRONMENTÁLNY FOND

RECYKLAČNÝ FOND

WORLD MONUMENTS FUND (SVETOVÝ PAMIATKOVÝ FOND)

NADÁCIA ORANGE

NADÁCIA EKOPOLIS



## **Uplatnenie integrovaného prístupu**

Integrovaný prístup bol uplatnený pri procese PHSR, kde boli zohľadnené potreby a požiadavky všetkých zainteresovaných skupín - obyvateľov, občianskych združení, záujmových skupín obyvateľov, podnikateľských subjektov, obec a jej jednotlivé orgány. Vo fáze príprav spracovania - prostredníctvom dotazníkového prieskumu, ako aj v rámci schvaľovacej fázy PHSR, kde bol návrh dokumentu zaslaný zainteresovaným skupinám na záverečnú úpravu, doplnenie a odsúhlasenie.

Integrovaný prístup bol uplatnený v prípade finančného zabezpečenia jednotlivých priorít a cieľov. Financovanie sa realizuje z viacerých zdrojov – verejných a súkromných. Verejné zdroje uplatňujú integrovaný prístup z hľadiska horizontálneho ako aj vertikálneho. Z horizontálneho hľadiska predstavuje kombinovanie viacerých možných zdrojov EÚ (Operačných programov). Z vertikálneho hľadiska sú integrované zdroje EÚ, úrovne SR, VÚC a nakoniec na najnižšej úrovni miestnej samosprávy.

PHSR sa skladá z hlavného dokumentu a príloh, ktoré sú jeho neoddeliteľnou súčasťou.

# FORMULÁR Č. Ú 6 - EX-POST HODNOTENIE PREDCHÁDZAJÚCEHO PRO

v tis. EUR																		
č.	Názov investície - projektu (obec, okres)	Číslo a názov aktivity	Klasifikácia investície (stavby) - triedy	Rok začatia	Ukazovateľ	Cena podľa vykonávacieho projektu		Objem finančných prostriedkov v príslušnom roku spolu			Finančné prostriedky podľa zdrojov							
				Rok dokončenia	Mernej jednotka	Celkom	Z toho stavebná časť	Rok	Objem fin. prostriedkov	Z toho verejná investícia	Štátny rozpočet	Rozpočet samosprávneho kraja	Rozpočet obce	Štátna účelové fondy	Úvery so zárukou štátu	Rozpočet EÚ	Kód OP	Súkr. zdroje
0	1	2	3	4	5	6	7	8	9	10	11	12	13	14	15	16	17	18
1	Rekonštrukcia autobusovej zastávky	1.1 obnova verejných priestranstiev		2006	1	3755,2	3755,2	2006	3755,2	3755,2		1659,7	2095,5					
				2006														
2	Rekonštrukcia miestnej komunikácie	1.1 rekonštrukcia, modernizácia a výstavba miestnych komunikácií		2010		85120	85120	2010	85120	85120	66110		6011		13000			
				2010														

3	Rekonštrukcia verejného osvetlenia	1.1 Rekonštrukcia verejného osvetlenia		2004	2629	2629	2004	2629				2629						
				2004														
4	Rekonštrukcia strechy KD a OÚ	1.1 Rekonštrukcia kultúrneho domu		2013	10223	10223	2013	10223				10223						
				2013														
5	Vybudovanie širokopásmového internetu v obci Hodejovec	1.1 Rekonštrukcia obecných budov		2014	180000	180000	2014	180000	180000	180000		7500			112500			
				2014														
6	Premena verejnej zelene	1.1 Obnova verejných priestranstiev		2013	770		2013											
				2014			2014	770				770						
7	Oprava ohrady cintorína	1.1 obnova verejných priestranstiev		2013	914	914	2013	476				476						
				2014			2014	438				438						

## **Analytická časť**

### **1. ANALÝZA VNÚTORNÉHO PROSTREDIA**

#### **1.1 Základná charakteristika obce**

##### ***Vznik obce Hodejovec***

Obec Hodejovec s 197 obyvateľmi leží medzi kopcami Cerovej vrchoviny. Rozloha katastra je 1133 ha. V prvej písomnej zmienke z roku 1427 sa obec spomína pod názvom Keregede. Dlhé roky patrila hajnáčskemu hradnému panstvu. Jej dominantou je rímskokatolícky Kostol sv. Martina biskupa z roku 1737 a klasicisticky prestavaný v roku 1836. Na väčšej časti územia katastra sa pestujú poľnohospodárske plodiny. Ten takmer celý spadá do územia chránenej oblasti Cerová vrchovina. Územie Hodejovca je vhodné na podnikanie v oblasti agroturistiky a zaujímavé pre turistov, či hubárov.

##### ***Geografická poloha obce, sídelná štruktúra***

Obec Hodejovec leží v severnej časti Cerovej vrchoviny, 17 km juhozápadne od okresného mesta Rimavská Sobota, v nadmorskej výške 205 m.

Administratívne je obec zaradená do územnosprávneho celku Banskobystrického samosprávneho kraja a do NUTS II Stredné Slovensko. Z geografického hľadiska obec patrí do regiónu Dolný Gemer, preto aktívne pôsobí v regióne Gemer-Malohont. Zároveň je členom mikroregiónu Udolia Gortvy.

Rozloha katastrálneho územia je 1133 ha. S počtom obyvateľov 197 patrí k malým obciam. Hustota obyvateľstva je 17 obyvateľov na km<sup>2</sup>.

##### ***Prírodné podmienky***

Obec leží v pestrom prírodnom prostredí, pretože chotár obce sa rozkladá na svahoch Cerovej vrchoviny.

Cerová vrchovina vznikla v posledných fázach vulkanickej činnosti na území Slovenska pred cca šiestimi až dvoma miliónmi rokov. Geologicky je tvorená vrstvami tret'ohorných pieskov, pieskovcov, štrkov, ílov a sopečných čadičov a sopečných andezitov. Geológia sa výrazne prejavuje v reliéfe krajiny. Cerová vrchovina má bohatý, relatívne nenarušený prírodný potenciál a preto bolo toto územie s rozlohou 162 km<sup>2</sup> vyhlásené v roku 1989 Chránenou krajinnou oblasťou Cerová vrchovina. Jej súčasťou sú početné národné prírodné rezervácie. Veľmi cennou je národná prírodná rezervácia Šomoška. Bola vyhlásená už v roku 1954 a je to hradný vrch zo vzácnym príkladom rozpadu čadiča na stĺpovité päť a šesťboké hranoly – Kamenný vodopád, ktorý patrí k európskym raritám. Zrúcanina hradu na vrchole pochádza zo 14. storočia, na svahoch pod hradným vrchom sú vzácne spoločenstvá listnatých lesov.

K zaujímavým chráneným prírodným pamiatkam patrí Pohanský hrad a Hajnáčka – zrúcanina gotického hradu zo 14. storočia na skalnatom kopci vulkanického pôvodu. V sopečných horninách boli nájdené úlomky kostí zvierat žijúcich v tret'ohorách. Z chráneným prírodným pamiatkam patria napríklad Ragač, Sprašový odkryv pri Radzovciach alebo Soví hrad. Soví hrad je archeologické nálezisko z doby kamennej a bronzovej. Ide o čadičový vrchol s menšou náhornou plošinkou a kráterom nad obcou Šurice. Porast je tvorený listnatými lesmi, najviac je rozšírený dub. V nížine okolo rieky Ipel' sa vyskytujú lužné lesy. V najnižších polohách vrchoviny ide o lesy dubového vegetačného stupňa, vyššie ležia lesy bukovo-dubového stupňa, ktoré zaberajú najväčšiu časť územia. Stupeň dubovo-bukový zasahuje až do najvyšších častí vrchoviny, poprípade sa nachádza na

chladnejších, severných svahoch v nižších polohách. Bukový vegetačný stupeň sa vyskytuje iba izolovane. Pôvodné lesy, ktoré boli v minulosti odlesnené, sa premenili na pastviny, lúky a ornú pôdu. Na extrémnych polohách: na suchých, južných svahoch sa vytvorili stepy, na obvode skalných výbežkov a brál zase vznikli lesostepy.

Priemernú ročnú teplotu majú Hodejovec okolo 7 °C a dlhodobý zrážkový priemer je 650-700 mm. Zimy sú mierne s pomerne nízkym počtom dní so snehovou prikrývkou. Veľký je počet jesenných dní v roku a vysoký počet hodín slnečného svitu. Priaznivá je aj južná expozícia chotára.

## 1.2 Vnútorne zdroje

### 1.2.1 Ľudské zdroje

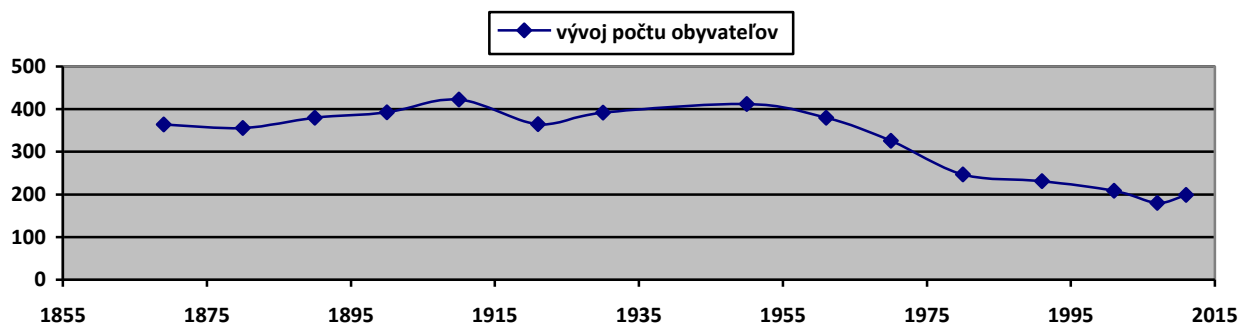
#### *Demografia:*

V súčasnosti žije v obci 197 obyvateľov, pričom počet obyvateľov na km<sup>2</sup> je 17. Hustota obyvateľstva v Banskobystrickom kraji je 69,5 obyvateľov na km<sup>2</sup> a v okrese Rimavská Sobota je 57,6 obyvateľov na km<sup>2</sup>.

#### **Vývoj počtu obyvateľov:**

rok	počet obyvateľov
1869	364
1880	356
1890	380
1900	393
1910	423
1921	365
1930	392
1950	412
1961	380
1970	326
1980	247
1991	231
2001	209
2007	180
2011	199

Zdroj:PHSaKR20072013

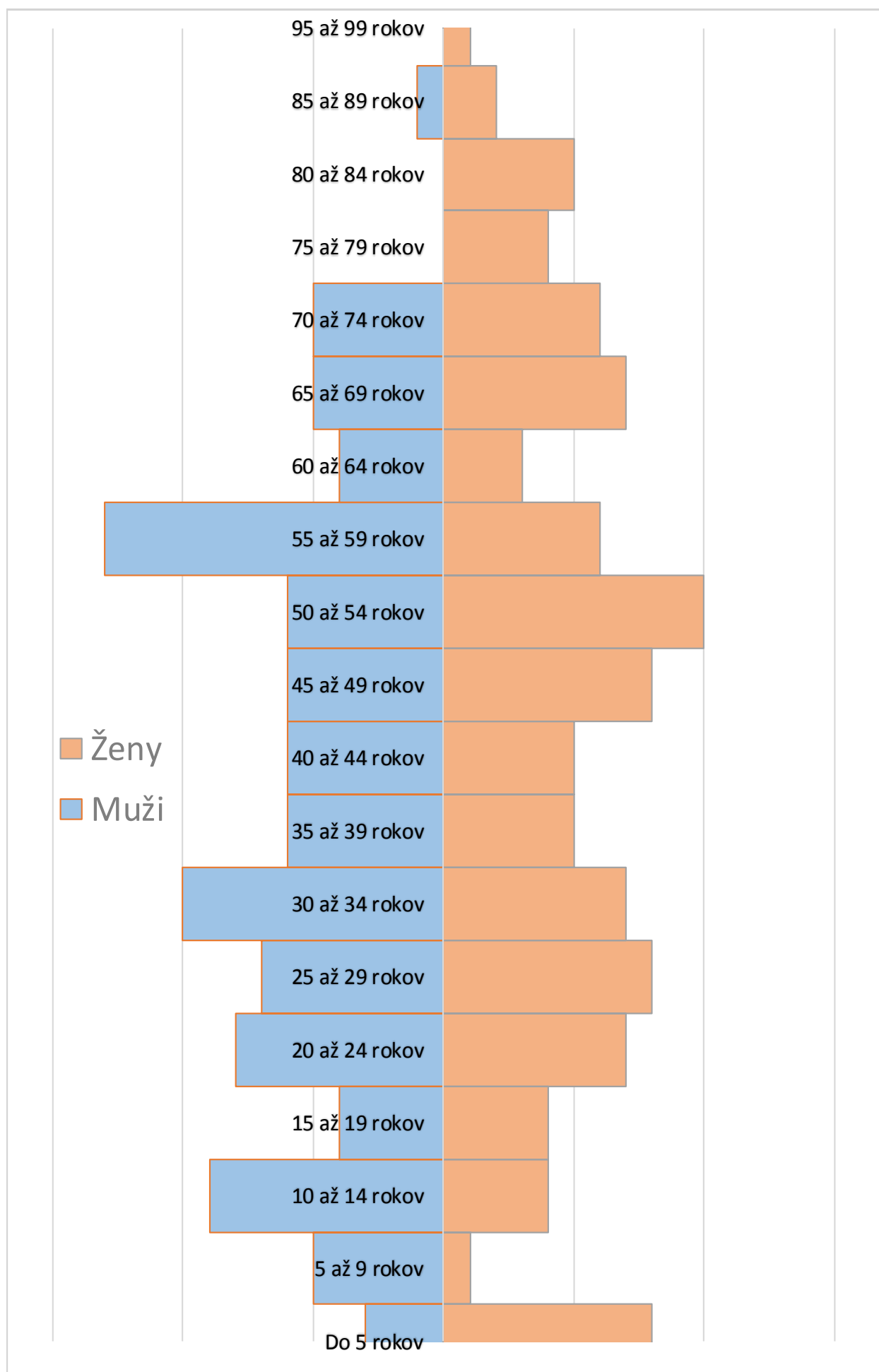


Z uvedeného vidieť že za posledných 40 rokov prišlo k zníženiu počtu obyvateľov takmer o 50%, čo bolo spôsobené najmä odlivom mladých ľudí z dediny do miest. Za poslednú dekádu vidíme určitú stabilizáciu počtu obyvateľov. Základným indikátorom vývinu obce v budúcnosti však je veková štruktúra obyvateľstva.

***Veková skladba obyvateľstva:***

Kategória	Celkom	Muži	Ženy
Do 5 rokov	11	3	8
5 až 9 rokov	6	5	1
10 až 14 rokov	13	9	4
15 až 19 rokov	8	4	4
20 až 24 rokov	15	8	7
25 až 29 rokov	15	7	8
30 až 34 rokov	17	10	7
35 až 39 rokov	11	6	5
40 až 44 rokov	11	6	5
45 až 49 rokov	14	6	8
50 až 54 rokov	16	6	10
55 až 59 rokov	19	13	6
60 až 64 rokov	7	4	3
65 až 69 rokov	12	5	7
70 až 74 rokov	11	5	6
75 až 79 rokov	4	0	4
80 až 84 rokov	5	0	5
85 až 89 rokov	3	1	2
95 až 99 rokov	1	0	1
<b>Celkom</b>	<b>199</b>	<b>98</b>	<b>101</b>

Zdroj údajov: Štatistický úrad Slovenskej republiky



### ***Ekonomický aktívne obyvateľstvo podľa pohlavia***

Pohlavie	spolu	v %	z toho			
			na materskej dovolenke	pracujúci dôhodcovia	vypomáhajúci v rod. podniku	nezamestnaní
Muži	52	53,10	0	0	0	26
Ženy	39	35,10	3	0	0	13
<b>Spolu</b>	<b>91</b>	<b>43,50</b>	<b>3</b>	<b>0</b>	<b>0</b>	<b>39</b>

Zdroj údajov: Štatistický úrad Slovenskej republiky

Pri údajov z rokov 2001 a 2011 vidíme mierny nárast počtu detí a obyvateľov produktívneho veku a pokles obyvateľov poproduktívneho veku. Podmienkou udržania a napredovania tohto stavu je vytvorenie podmienok pre udržanie mladých rodín v obci, čím by mohlo dôjsť k postupnému zvyšovaniu počtu obyvateľov.

### ***Vzdelanostná štruktúra obyvateľstva***

#### *Obyvateľstvo podľa pohlavia a najvyššieho skončeného stupňa školského vzdelania*

Najvyšší skončený stupeň školského vzdelania	Muži	Ženy	Spolu
Základné	17	52	69
Učňovské (bez maturity)	31	10	41
Stredné odborné (bez maturity)	1	1	2
Úplné stredné učňovské (s maturitou)	6	5	11
Úplné stredné odborné (s maturitou)	7	9	16
Úplné stredné všeobecné	4	5	9
Vyššie	0	0	0
Vysokoškolské bakalárske	0	0	0
Vysokoškolské magisterské, inžinierske, doktorské	6	5	11
Vysokoškolské doktorandské	0	0	0
Vysokoškolské spolu	6	5	11
Vysokoškolské podľa zamerania:			
- univerzitné	2	2	4
- technické	2	1	3
- ekonomické	0	1	1
- poľnohospodárske	2	1	3
- ostatné	0	0	0
Ostatní bez udania školského vzdelania	3	4	7
Ostatní bez školského vzdelania	0	0	0
Deti do 16 rokov	18	15	33
<b>Úhrn</b>	<b>93</b>	<b>106</b>	<b>199</b>

Zdroj údajov: Štatistický úrad Slovenskej republiky



Z uvedeného vidieť, že za skladba obyvateľstva je v prospech základného a učňovského vzdelania, čo ukazuje aj smer do budúcnosti. Jednoznačným cieľom v tejto oblasti je zvýšenie podielu obyvateľov s maturitným a s vysokoškolským vzdelaním.

### **Národnosť**

Obec Hodejovec je národnostne miešaná, po II. Svetovej vojne sa uskutočnila výmena obyvateľstva. Je tu aj rómska menšina ktorej podiel postupne narastá.

Národnosť	Počet obyvateľov
slovenská	80
maďarská	112
rómska	6
česká	1

Zdroj údajov: anketa

### **Náboženstvo**

V obci prevláda rímskokatolícke náboženstvo.

#### *Obyvateľstvo podľa pohlavia a náboženstva*

Náboženské vyznanie / cirkev	Muži	Ženy	Spolu
Rímskokatolícka cirkev	86	95	181
Gréckokatolícka cirkev	0	0	0
Pravoslávna cirkev	0	0	0
Evanjelická cirkev augsburského vyznania	0	1	1
Reformovaná kresťanská cirkev	1	2	3
Evanjelická cirkev metodistická	0	0	0
Apoštolská cirkev	0	0	0
Starokatolícka cirkev	0	0	0
Bratská jednota baptistov	0	0	0
Cirkev československá husitská	0	0	0
Cirkev adventistov siedmeho dňa	0	0	0
Cirkev bratská	0	0	0
Kresťanské zbory	0	0	0
Židovské náboženské obce	0	0	0
Náboženská spoločnosť Jehovovi svedkovia	0	0	0
Ostatné	0	0	0
Bez vyznania	6	7	13
Nezistené	0	1	1
<b>Spolu</b>	<b>93</b>	<b>106</b>	<b>199</b>

Zdroj údajov: Štatistický úrad Slovenskej republiky

### **Kultúrny a spoločenský život v obci:**

Kultúrny a spoločenský život v obci sa dá považovať za uspokojivý, avšak s pomerne veľkým potenciálom rozvoja. Kultúra v obci má viacero menovateľov a je podporovaná takmer všetkými organizáciami, ktoré v obci pôsobia. Styčným bodom je Obecný úrad, ktorý je rôznou mierou zapojený takmer do všetkých aktivít. Pravidelne sa v obci organizujú nasledovné akcie:

- karneval pre deti – fašiang – orgnizuje Obecný úrad, OZ GEDE, OZ PRKHFK
- fašiangová zábava - orgnizuje Obecný úrad, OZ GEDE, OZ PRKHFK
- stávanie mája – 1. máj – organizuje Obecný úrad
- športový deň obce – prázdninové mesiace – Obecný úrad
- Mikuláš, predvianočné stretnutie – december – organizuje Obecný úrad

Toho času sa v obci nachádzajú nasledovné zariadenie pre kultúrny život:

- futbalové ihrisko– využívané príležitostne,
- kultúrny dom – využitý len na 30%, postupne zrekonštruovaný od roku 2003 z vlastných zdrojov
- knižnica – 10 čitateľov,

Momentálne v obci pôsobia tieto spolky:

Formulár A5- Evidencia mimovládnych organizácií

p.č.	Názov	Počet členov
2.	Občianske združenie GEDE	5
3.	Poľovnícke združenie Družba	45
4.	Združenie pre RKHFK	5

Zdroj údajov: anketa

Vzhľadom na veľkosť obce a vekovú štruktúru obyvateľstva, treba povedať že činnosť týchto združení je dobrá, je zameraná rôznorodo. Trochu zaostáva práca s mládežou, čo je spôsobené neexistenciou školského a predškolského zariadenia v obci. Rovnako zaostáva športová činnosť, nakoľko telovýchovná jednota neexistuje v obci. Treba ešte podotknúť, že v jednotlivých združeniach sa jedná o malú skupinu ľudí.

### **1.2.2. Materiálne zdroje**

#### ***Infraštruktúra a vybavenosť domácností:***

V obci je vybudovaný plynovod, vodovod, zapojený telefón, elektrické vedenie. Obec nemá kanalizáciu. Internetový signál sa v obci šíri pomocou WIFI ako aj cez mobilných operátorov. Obec poskytuje možnosť využitia internetového napojenia bezplatne, v okolí OBU. Obec je iba čiastočne pokrytá všetkými tromi sieťami mobilných operátorov s premenlivou intenzitou signálu, televíznym a rozhlasovým signálom je obec pokrytá (slovenské aj maďarské), obyvatelia však využívajú vo veľkej miere služby poskytovateľa družicového spojenia, spoločnosti DIGI, SKYLINK alebo služby Magio Sat.

Obec je od roku 2007 zapojená do separovaného zberu odpadov, momentálne separuje 5 zložiek odpadu.

V katastri obce je spolu cca 8 km miestnych komunikácií, okrem intravilánu v nelichotivom stave. V obci je autobusové spojenie s mestom Rimavská Sobota, Jesenské (prechádza cez obec Gortva) a Obcou Hodejov. Jedná sa o cca 11 spojov denne .Spojenie je problematické , nakoľko obyvatelia z niektorých spojov musia prestupovať v Jesenskom.

Z 72 domov je trvalo obývaných 64 domov, 8 domov je momentálne neobývaných a z toho 2 sa využívajú na rekreáciu .

V nasledujúcich tabuľkách uvádzame vybrané štatistické ukazovatele vybavenia domov v obci:

Forma vlastníctva domu:

Spolu	Byty obývané vlastníkom	Iná forma vlastníctva	Nezistené
72	62	5	5

Zdroj údajov: anketa

Dodávka vody v dome:

Spolu	V dome je tečúca voda	V dome nie je voda	Nezistené
72	65	5	2

Zdroj údajov: anketa

Typ kúrenia v dome:

Spolu	Centrálne kúrenie	Bez centrálného k.	Nezistené
72	25	40	7

Zdroj údajov: anketa

Vybavenie kúpeľne:

Spolu	V kúpeľni je vaňa alebo sprcha	vV kúpeľni nie je vaňa ani sprcha	Nezistené
72	60	5	7

Zdroj údajov: anketa

Toaleta v byte:

Spolu	V dome je splachovacia toaleta	V dome nie je splachovacia toaleta	Nezistené
72	45	21	6

Zdroj údajov: anketa

## Bilancia aktív a pasív k 31.12.2014

### A K T Í V A

Názov	ZS k 1.1.2014 v EUR	KZ k 31.12.2014 v EUR
<b>Majetok spolu</b>	262307,89	447352,52
<b>Neobežný majetok spolu</b>	258507,56	425959,28
Dlhodobý nehmotný majetok		
Dlhodobý hmotný majetok	214273,56	381725,28
Dlhodobý finančný majetok	44234	44234
<b>Obežný majetok spolu</b>	3401,8	21047,63
z toho :		
Zásoby	610,77	610,77
Dlhodobé pohľadávky		
Krátkodobé pohľadávky	728,21	9399,69
Finančné účty	2062,82	11037,17
Poskytnuté návratné fin. výpomoci dlh.		
Poskytnuté návratné fin. výpomoci krát.		
<b>Časové rozlíšenie</b>	398,53	345,61

### P A S Í V A

Názov	ZS k 1.1.2014 v EUR	KZ k 31.12.2014 v EUR
<b>Vlastné imanie a záväzky spolu</b>	262307,89	447352,52
<b>Vlastné imanie</b>	161110,75	161437,14
z toho :		
Oceňovacie rozdiely		
Fondy		
Výsledok hospodárenia	161110,75	161437,14
<b>Záväzky</b>	9477,49	189855,95
z toho :		
Rezervy	2034,56	200
Dlhodobé záväzky	124,12	124,12
Krátkodobé záväzky	182,81	180329,23
Bankové úvery a výpomoci	7136	7136
<b>Časové rozlíšenie</b>	91719,65	96059,43

### 1.1. Plnenie príjmov a čerpanie výdavkov za rok 2014

	Rozpočet	Rozpočet po zmenách	Skutočné plnenie príjmov / čerpanie výdavkov k 31.12.2014	% plnenia príjmov / % čerpania výdavkov
<b>Príjmy celkom</b>	<b>33652</b>	<b>40026,24</b>	<b>42412,05</b>	<b>105,96</b>
z toho :				
Bežné príjmy	33652	37963,42	40349,23	106,28
Kapitálové príjmy	0	0	0	0
Finančné príjmy	0	2062,82	2062,82	100
<b>Výdavky celkom</b>	<b>33652</b>	<b>40026,24</b>	<b>31374,24</b>	<b>78,38</b>
z toho :				
Bežné výdavky	28652	32963,42	29368,82	89,1
Kapitálové výdavky	0	2062,82	2005,42	97,22
Finančné výdavky	5000	5000	0	0
<b>Rozpočet obce</b>	<b>0</b>	<b>0</b>	<b>11037,81</b>	<b>0</b>

### 1.2. Prebytok/schodok rozpočtového hospodárenia za rok 2014

Hospodárenie obce	Skutočnosť k 31.12.2014
Bežné príjmy spolu	40349,23
z toho : bežné príjmy obce	40349,23
Bežné výdavky spolu	29368,82
z toho : bežné výdavky obce	29368,82
<b>Bežný rozpočet</b>	<b>10980,41</b>
Kapitálové príjmy spolu	0
z toho : kapitálové príjmy obce	0
Kapitálové výdavky spolu	2005,42
z toho : kapitálové výdavky obce	2005,42
<b>Kapitálový rozpočet</b>	<b>-2005,42</b>
<b>Prebytok/schodok bežného a kapitálového rozpočtu</b>	<b>8974,99</b>
<b>Vylúčenie z prebytku</b>	<b>0</b>
<b>Upravený prebytok/schodok bežného a kapitálového rozpočtu</b>	<b>8974,99</b>
Príjmy z finančných operácií	2062,82
Výdavky z finančných operácií	0
<b>Rozdiel finančných operácií</b>	<b>2062,82</b>
PRÍJMY SPOLU	42412,05
VÝDAVKY SPOLU	31374,24
<b>Hospodárenie obce</b>	<b>11037,81</b>
<b>Vylúčenie z prebytku</b>	<b>0</b>
<b>Upravené hospodárenie obce</b>	<b>11037,81</b>

### 1.3. Rozpočet na roky 2015 - 2017

	Skutočnosť k 31.12.2014	Rozpočet na rok 2015	Rozpočet na rok 2016	Rozpočet na rok 2017
<b>Príjmy celkom</b>	<b>42412,05</b>	<b>33652</b>	<b>33652</b>	<b>33652</b>
z toho :				
Bežné príjmy	<b>40349,23</b>	<b>33652</b>	<b>33652</b>	<b>33652</b>
Kapitálové príjmy	<b>0</b>	<b>0</b>	<b>0</b>	<b>0</b>
Finančné príjmy	<b>2062,82</b>	<b>0</b>	<b>0</b>	<b>0</b>

	Skutočnosť k 31.12.2014	Rozpočet na rok 2015	Rozpočet na rok 2016	Rozpočet na rok 2017
<b>Výdavky celkom</b>	<b>31374,24</b>	<b>33652</b>	<b>33652</b>	<b>33652</b>
z toho :				
Bežné výdavky	<b>29368,82</b>	<b>28652</b>	<b>28652</b>	<b>28652</b>
Kapitálové výdavky	<b>2005,42</b>	<b>0</b>	<b>0</b>	<b>0</b>
Finančné výdavky	<b>0</b>	<b>5000</b>	<b>5000</b>	<b>5000</b>

### Prehľad o stave a vývoji dlhu k 31.12.2014

Obec k 31.12.2014 eviduje tieto záväzky:

- voči bankám	7 136	EUR
- voči dodávateľom	180 329,23	EUR
- voči štátnemu rozpočtu	0	EUR
- voči zamestnancom	1 216,19	EUR
- voči poisťovniam a daňovému úradu	850,41	EUR

Obec uzatvorila v roku 2010 Zmluvu o úvere na rekonštrukciu a modernizáciu miestnej komunikácií. Úver je dlhodobý s dobou splatnosti do r. 2025, splátky úveru bude podľa možnosti a splátky úrokov mesačné.

#### 1.2.3 Ekonomické zdroje

##### ***Zamestnanosť:***

V obci žije momentálne 199 obyvateľov, Z toho je 161 dospelých a 38 detí (do 18 rokov).

Z celkového počtu dospelých je 43 starobných dôchodcov.

- 118 ekonomicky činných obyvateľov je :
- 8 invalidných dôchodcov
- 40 dlhodobo nezamestnaných z toho v hmotnej núdzi je 29 obyvateľov

##### ***Podnikateľská sféra:***

##### ***Primárny sektor:***

Najdôležitejším odvetvím v primárnom sektore je poľnohospodárstvo. V obci pôsobí niekoľko subjektov zaoberajúcich sa prvovýrobou:

- Rimava s.r.o. – chov oviec
- Statok Bizovo s.r.o. chov oviec hovädzieho dobytku, ošípaných
- Jozef Jakab SHR rastlinná výroba
- BOVEL s.r.o. rastlinná výroba
- Pavlenka Jozef SHR rastlinná výroba
- Lesy SR – spoločnosť sa v katastri obce zameriava na ťažbu dreva, z obce pre ňu pracuje jeden občan.

#### ***Sekundárny sektor:***

V oblasti spracovania v obci nepôsobí žiaden podnikateľský subjekt. V tejto sfére má obec veľké rezervy. Vzhľadom na veľkú mieru nezamestnanosti a možností rekvalifikácie prostredníctvom úradu práce, sa zdá, že problémom nie je ani tak nedostatok príležitostí, ako skôr nezáujem obyvateľov samostatne začínať s hospodárskou činnosťou.

#### ***Terciálny sektor:***

V oblasti obchodu a služieb pôsobia nasledovní podnikatelia:

COOP Jednota

OZ na RKHFK – zmiešaný obchod

- obchodná činnosť – spolu dva podnikateľské subjekty, v obci dve pracovné miesta obsadené našimi obyvateľmi
- pohostinstvo – žiaden podnikateľský subjekt
- služby – žiaden podnikateľský subjekt

Aj tu vnímame rezervy obce. Rovnako, ako v prípade sekundárneho sektora, obyvatelia vo veľmi malej miere využívajú ponuky úradu práce nielen na rekvalifikáciu, ale aj na pomerne výhodné finančné príspevky pri zakladaní živnosti. Treba však podotknúť, že obec je svojou polohou v nevýhodnom postavení, nakoľko je 17 km vzdialená od okresného mesta Rimavská Sobota a v okolí sa nachádzajú väčšie obce, ktoré svojimi službami pokrývajú aj potreby našich obyvateľov.

Jedným z problémov môže byť aj počet dlhodobo nezamestnaných z celkového počtu nezamestnaných osôb, ako aj rodín v hmotnej núdzi, pre ktoré je ekonomicky výhodnejšie, ak sú obaja manželia nezamestnaní.

### **1.2.4 Prírodné zdroje**

#### **Dreviny a rastliny , živočíchy nachádzajúce sa v obci Hodejovec.**

Lesy, ktoré sa rozprestierajú v katastrálnom území obce sú včasnou listnate. Z ihličnatých je zastupená len sosna, smrek červený a smrek obyčajný. Z listnatých stromov je najviac zastúpený buk, hrab, aqát biely, dub letný a cer, menej sa vyskytuje topol' biely, javor polný, klen, jaseň stíhly, brest hrabolitý, breza biela, vrba biela, javor rmliečny, osika, javor jasenollstý, rakyta a d'alsie.

Z krovín je hojne zastúpená ostružina krovitá, ruža šípová, lieska obyčajná, baza čierna, hloh obyčajný. Na pasienkoch sa zo vzácnejších druhov vyskytuje borievka obyčajná, dráč obyčajný, imelo biele, čerešňa vtáčia, jarabina vtáčia, brekyňa obyčajná, bršlen európsky a iné. Väčšina týchto krovitých rastlín má liečivé účinky. Na lúkach, pasienkoch a v lesoch rastie veľké množstvo rôznych kvetov s liečivými účinkami. Niektoré z nich sú zákonom chránené. Medzi najznámejšie s liečivými účinkami patrí: blen čierny, čakanka obyčajná,

černohlávkov obyčajný, divozel sáporitý, durman obyčajný, hlaváčik jarný, konvalinka voňavá, púpava lekárska, rumanček pravý, pastierska kapsička, žihľava dvojdomá, skorocel kopijovitý a mnoho iných užitočných ako aj škodlivých rastlín. V lesoch je aj bohatý výskyt rôznych druhov hribov a húb, najviac je zastúpený kozák brezový, kozák hrabový, plávka modrastá, plávka zelenkastá, hrib dubový, hrib bronzový, kuriatko jedlé a mnoho ďalších. Z jedovatých druhov sa vyskytuje muchotrávka červená, hrib satanský, ako aj smrteľne jedovatá muchotrávka zelená. Pomerne vzácne sú nálezy muchotrávky cisárskej, hriba kráľovského a kozáka osikového. Na lúkach a pasienkoch rastie vatovec obrovský, pečiarka ovčia.

Lesy poskytujú hojnosť potravy pre zver. Zdržiava sa v nich diviak, jeleň, srny, liška, jazvec, veverica, plch, divá mačka, kuna, lasica a tchor. Na poliach a pastvinách žije syseľ, zajac, jež a veľa užitočného a škodlivého hmyzu. Z vtáctva je zastúpená lastovička obyčajná, sýkorka veľká európska, straka obyčajná, sojka obyčajná, slávik obyčajný ako aj rôzne druhy jastrabov, sokolov a sov a mnoho iných ďalších druhov vtákov. Na našom území žije aj ohrozený druh sysľa pasienkového. Máme jednu z najväčších kolónií tohto živočícha na Slovensku. Pri mapovaní lokalít je Hodejovec v centrálnej databáze uvedený ako veľkosť kolónie podľa počtu aktívnych nor na čísle 86.

V domácnostiach sa chovajú úžitkové zvieratá, rôzne druhy hydiny, ošípané, ovce, kozy, zajace a svoje zastúpenie majú aj kravy. Vo veľkom počte sa v obci vyskytujú psy a mačky. V záhradách a na poliach sa pestujú rôzne druhy zeleniny a obilia. Najväčšie zastúpenie má pšenica, jačmeň, zemiaky, kukurica, mrkva, petržlen a iné. Z ovocia: hrozno, jablone, hrušky, čerešne, marhule, jahody, maliny a iné.

### ***Pôdny fond:***

Kataster	Spolu	Poľnohospodárska pôda (ha)				Nepoľnohospodárska pôda (ha)				
		Orná pôda	Trvalé kultúry	TTP	Spolu	Lesná pôda	Vodná plocha	Zastavaná pôda	Ostatná pôda	Spolu
Hodejovec	1133	243	29	344	616	432	11	29	45	517

### **1.3 Ex-ante hodnotenie**

Obec Hodejovec má v súčasnosti pripravené nasledovné projektové dokumentácie:

Názov	Stav prípravy	Financovanie	
		Vlastné zdroje	Iné zdroje
Rekonštrukcia Obu a kult. domu	Pripravené na stavebné povolenie	8 000 eur	
Viacúčelové športové ihrisko	Pripravené na stavebné povolenie	7 000 eur	



## Perličky :

- V krypte pod oltárom rímskokatolíckeho kostola je pochovaný barón Vécsey so svojou rodinou, on dal aj kostol postaviť v roku 1737.
- Zvon do veže kostola bol donesený z pahorku svätý Anton v roku 1927.
- Pomník padlým sovietskym vojakom bol odhalený 19.8.1945 a v marci roku 1946 boli uložene pozostatky vojakov exhumované a prenesené na vojenský cintorín do Zvolena.
- V marci roku 1947 bolo z obce vysťahovaných 29 rodín maďarskej národnosti, miesto nich prišli slovenské rodiny z Maďarska.
- Prvý telefon v obci bol zapojený v roku 1955
- V roku 1956 založené JRD s 22 členmi
- 15.11.1961 prišiel prvýkrát ako dopravný spoj do obce autobus.
- 28.10.1962 slávnostné otvorenie kultúrneho domu.
- budova školy bola postavená v roku 1906 pôvodne ako rímskokatolícka, prvý učiteľ Polyky Gyula, vyučovanie v maďarskom jazyku.
- 1.1.1971 sa zlúčilo JRD Hodejovec s JRD Gortva

## 2. Analýza vonkajšieho prostredia

### 2.1 Identifikácia hlavných vonkajších faktorov rozvoja územia

#### ***Sociálne a hodnotové faktory:***

Vývoj demografie a sociálneho prostredia je jedným z najdôležitejších faktorov ovplyvňujúcich rozvoj obce. Vymieranie obyvateľstva je však celoeurópskym problémom a často nie je v moci samosprávy účinným spôsobom zvrátiť negatívny trend v jej vývoji. Na rozvoj natality však vo veľkej miere vplyva celková ekonomická situácia v štáte, ako aj v rodinách. Vysoká miera nezamestnanosti a nízke mzdy sú zdrojom ekonomickej a sociálnej nestability v rodinách, spôsobujú migráciu obyvateľstva za prácou či už v rámci Slovenskej republiky alebo do zahraničia. Vidiecke oblasti ostávajú skôr len na okraji spoločenského záujmu, skôr sa na vidiek sťahujú starší ľudia na dôchodok, ako mladé rodiny.

Tento faktor následne ovplyvňuje všetky ostatné stránky života obce.

#### ***Ekonomické faktory:***

Ďalším dôležitým faktorom v rozvoji obce je jej vlastný ekonomický potenciál, ako aj ekonomický potenciál jej obyvateľov.

Nízka kúpyschopnosť obyvateľstva vidieckych oblastí spôsobuje stagnáciu rozvoja malého a stredného podnikania v obci. Likvidácia poľnohospodárskych družstiev spôsobila úpadok poľnohospodárskej výroby, domáceho chovu hovädzieho dobytku, ošípaných a hydiny – v minulosti podielníci družstiev dostávali naturálie, čím sa zjednodušoval domáci chov. Rovnako aj likvidácia potravinárskeho priemyslu spôsobila nezamestnanosť v regióne. Tieto faktory však nedokáže riešiť samospráva, tu je potrebný zásah štátu.

Priamu súvislosť s ekonomickou silou obce má aj rozvoj sociálnej a technickej infraštruktúry a tým aj atraktivnosť obce pre obyvateľov. Nevyhovujúci stav miestnych komunikácií, chýbajúca kanalizácia, dve obecné budovy v zlom technickom stave neprispievajú k dobrému obrazu obce, spôsobujú obci zvýšené výdavky na čiastočné odstraňovanie závad, ktoré nerieši celý problém, ale len odsúva a predražuje konečné riešenie.

### ***Ekologické faktory:***

Do západnej a severozápadnej časti katastra obce zasahuje **Chránená krajinná oblasť Cerová vrchovina**, ktorá bola zriadená vyhláškou **113/1989** Ministerstva kultúry SSR o Chránenej krajinskej oblasti Cerová vrchovina, novelizovaná vyhláškou **433/2001** Ministerstva životného prostredia Slovenskej republiky o Chránenej krajinskej oblasti Cerová vrchovina.

Účelom zriadenia oblasti je ochrana pozoruhodných tvarov sopečného reliéfu, najmä tabuľových a stolových vrchov a chrbtov, plochých kôp so skalnými bralami, čadičových bralných foriem a pseudojaskýň, pieskovcových chrbtov a plytkých dolín, genofundu vzácnych a ohrozených rastlinných a živočíšnych druhov a ich spoločenstiev, ako aj ukážkových častí krajiny Cerovej vrchoviny; zachovanie a zveľaďovanie klimatických, vodných, pôdnych a lesných pomerov, zdravotno-rekreačných hodnôt, bohatstva zveri, opelňovačov a celkovej druhovej pestrosti flóry a fauny, ako aj rozptýlených prírodných výtvorov osobitného vedeckého, kultúrno-výchovného a estetického významu a zabezpečenie ich optimálneho využitia.

Územie chránenej krajinskej oblasti Cerová vrchovina sa nachádza v katastrálnych územiach Belina, Bizovo, Blhovce, Čakanovce, Čamovce, Drňa, Dubno, Filákov, Gemerské Dechtáre, Gemerský Jablonec, Hajnáčka, Hodejov, **Hodejovec**, Hostice, Chrámec, Janice, Jestice, Lipovany, Nová Bašta, Petrovce, Radzovce, Stará Bašta, Šiatorská Bukovinka, Šurice, Tachty a Večelkov.

Súčasťou chránenej krajinskej oblasti je Filákovský hradný vrch a Prírodná pamiatka Lipovianske pieskovce. Chránená krajinná oblasť má výmeru 16 771,2273 ha.

Z hľadiska využitia krajiny je približne polovica územia pokrytá lesom, zatiaľ čo druhá časť je prevažne používaná na poľnohospodárske účely.

Obec Hodejovec má vypracovaný Plán odpadového hospodárstva, momentálne sa v obci separuje 5 zložiek odpadu -plasty, papier, sklo, kovy, elektroodpad a nebezpečné odpady. V katastri obce sa nenachádza žiaden väčší zdroj znečistenia ovzdušia.

### ***Politické faktory:***

Obec Hodejovec je súčasťou okresu Rimavská Sobota. Okres sa nachádza v juhovýchodnej časti Banskobystrického kraja. Južnou hranicou v dĺžke 64 km susedí s Maďarskom. V severnej časti susedí s okresom Brezno, na východe s okresom Revúca, na západe s okresmi Lučenec a Poltár. Geograficky patrí do Juhoslovenskej kotliny, severne od Revúckej vrchoviny, Spišsko - gemerského krasu a Stolických vrchov, južne od Cerovej vrchoviny. Rozloha okresu je 1 471 km<sup>2</sup>. Počet obyvateľov k 31.12.2014 je 84 764. V okrese je 107 obcí, štatút mesta majú mestá Rimavská Sobota, Hnúšťa a Tisovec. Najvýznamnejšou cestnou komunikáciou je cesta I/50 Zvolen - Lučenec - Rimavská Sobota - Košice. Územím okresu prechádza dvojkoľajová železničná doprava celoštátneho významu Zvolen - Košice. Severnú časť okresu tvorí Spišsko – gemerský kras a Stolické vrchy, je bohatá na lesné porasty. Ťažiskovými sídlami sú mestá Tisovec a Hnúšťa, situované v nive rieky Rimava. Priemyselná výroba je koncentrovaná v mestských osídleniach, reprezentujú ju priemyselné podniky zamerané na strojársky a potravinársky priemysel, na subdodávky pre automobilový priemysel a na výrobu stavebných hmôt. V lokalite Hnúšťa je najviac narušené životné prostredie. Unikátne prírodné podmienky v okrese vytvárajú potenciál rozvoja cestovného ruchu. Na území okresu sa nachádza kúpeľné mesto Číž. Centrálnu časť okresu tvorí Revúcka vrchovina a časť Jelšavského krasu. Komunikačnou osou je cesta Rimavská Sobota – Tisovec. Cestovný ruch má potenciál v lokalite vodnej nádrže Teplý Vrch. V okrese Rimavská Sobota prevláda poľnohospodárska výroba a potravinársky priemysel. V súčasnosti

ekonomická situácia nevytvára dostatočné množstvo pracovných príležitostí v okrese a preto patrí medzi okresy s najväčšou mierou nezamestnanosti.

Obec Hodejovec patrí do vyššieho územného celku VÚC BB. Táto časť identifikuje hlavné faktory vonkajšieho prostredia, ktoré priamo alebo nepriamo ovplyvňujú vývoj samotnej obce. Banskobystrický kraj je prevažne vidiecky, pomaly rastúci región SR, s primeranou atraktivitou a pozíciou, nízkym stupňom pripravenosti na inovácie, menej konkurencieschopný mimo centra rozvojových aktivít EÚ a s možnosťou cezhraničnej spolupráce s Maďarskou republikou. Banskobystrický kraj patrí z hľadiska poľnohospodárskej výroby medzi stredne produktívne oblasti. Poľnohospodárska výroba prevláda v južnej časti kraja pričom nezanedbateľný význam má aj lesné hospodárstvo, ťažba a spracovanie drevnej hmoty. Svojrázny charakter má územie Gemeru a Malohontu, ktoré sa nachádza z väčšej časti na území historického Gemerského komitátu, ktorý vznikol začiatkom 12. storočia vyčlenením tohto územia z Turnianskeho kráľovského domína. V roku 1882 bol ku Gemeru pričlenený Malohont. Významnými centrami časti tohto regiónu, ktorá je súčasťou Banskobystrického samosprávneho kraja boli v minulosti a sú aj v súčasnosti Jelšava, Revúca, Tisovec a Rimavská Sobota - historické centrum Malohontu. Obyvatelia Gemera a Malohontu boli prevažne roľníci a pastieri. Gemer vynikal sadovníctvom. Významnú tradíciu predstavovalo baníctvo a hutníctvo. Región charakterizuje prekrásny krajinný rámc a množstvo kultúrnych pamiatok.

BBSK sa vyznačuje nízkou zamestnanosťou. V prípade BBSK bude nevyhnutné vyvárať pracovné príležitosti najmä pre ekonomicky aktívne obyvateľstvo, ktoré dochádza za prácou do iných regiónov, a pre veľkú časť obyvateľstva so základným vzdelaním.

Veľká časť katastra obce Hodejovec je začlenená do Cerovej vrchoviny, ktorá patrí sústavu chránených území členských krajín EÚ, ktorú tvoria: dva typy území a to:

- osobitné územia ochrany vyhlasované na základe smernice o biotopoch v národnej legislatíve označené ako územia európskeho významu (ÚEV), ktoré zahŕňajú lokality s biotopmi európskeho významu alebo druhy európskeho významu,
- osobitne chránené územia vyhlasované na základe smernice o vtákoch v národnej legislatíve označené ako chránené vtáčie územia (CHVÚ)

Rizikovým faktorom sa stáva neustále pribúdanie prenesených kompetencií bez finančného krytia, ako aj znížený koeficient prepočtu podielových daní. Obce zabezpečujú výkon 4000 kompetencií, v rôznej miere a na rôznej úrovni. Stále viac sa do popredia dostáva téma komunálnej reformy, ktorá by zabezpečila odborný výkon najmä prenesených kompetencií. Tu vidíme príležitosť na riešenie hneď niekoľkých dôležitých otázok. V prvom rade šetrenia verejných financií napríklad elektronizáciou, vytváraním spoločných úradovní, nie len na výkon prenesených kompetencií, ale aj niektorých originálnych kompetencií, efektívnym využívaním ľudských zdrojov.

Významnú úlohu v živote obce a jej obyvateľov zohráva tiež politika štátu ako aj vplyv politiky európskej únie na svojich členov. Nestabilita politického prostredia v rámci SR a vysoká miera korupcie sa môžu považovať za faktory ohrozujúce rozvoj obce.

## 2.2 STEEP analýza

Vonkajšie faktory	Vonkajší potenciál územia	Vonkajšie obmedzenia územia
Sociálne a hodnotové faktory		<ul style="list-style-type: none"> <li>• znížovanie počtu obyvateľstva</li> <li>• neatraktívnosť vidieckych sídel</li> <li>• obec sa nachádza ďaleko od okresného mesta</li> </ul>
Ekonomické faktory	<ul style="list-style-type: none"> <li>• nevyužitý potenciál v poľnohospodárstve</li> <li>• Štrukturálne fondy</li> </ul>	<ul style="list-style-type: none"> <li>• Nízka kúpyschopnosť obyvateľstva</li> <li>• Likvidácia poľnohospodárskej prvovýroby</li> <li>• Útlm potravinársko-spracovateľského priemyslu v okrese</li> </ul>
Ekologické faktory	<ul style="list-style-type: none"> <li>• CHKO Cerová vrchovina</li> </ul>	<ul style="list-style-type: none"> <li>• Znečistenie ovzdušia a pôdy PIGAGRO Domafala</li> <li>• Prívalové dažde a povodne</li> <li>• Neudržiavané toky</li> </ul>
Politické faktory	<ul style="list-style-type: none"> <li>• Dobrá a dlhodobá spolupráca samospráv – MAS Cerovina</li> </ul>	<ul style="list-style-type: none"> <li>• Nedostatočné financovanie samospráv</li> <li>• Nedoriešená komunálna reforma</li> <li>• Navyšovanie kompetencií bez finančného krytia</li> </ul>

## 3. Zhodnotenie súčasného stavu územia obce Hodejovec

### 3.1 SWOT analýza

	Silné stránky	Slabé stránky
<i>Životné prostredie</i>	<ul style="list-style-type: none"> <li>• prírodné a klimatické podmienky</li> <li>• poloha obce (blízko hraníc s Maďarskom)</li> <li>• poľnohospodárska pôda s dobrou úrodnosťou</li> <li>• vysoké % zastúpenia lesných porastov</li> <li>• vinice, vínne pivnice a ovocné sady</li> <li>• separácia odpadu</li> </ul>	<ul style="list-style-type: none"> <li>• nutnosť protipovodňovej ochrany</li> <li>• nízke environmentálne povedomie občanov</li> <li>• znečistené vodné toky a spodné vody vypúšťaním fekálií</li> <li>• neudržiavané sady, vinice a pozemky</li> <li>• spaľovanie odpadu</li> </ul>

<i>Infraštruktúra</i>	<ul style="list-style-type: none"> <li>• vybudovaný plynovod, vodovod, elektrifikácia</li> <li>• rekonštruované verejné osvetlenie</li> <li>• Rôznorodosť obecných budov</li> <li>• Futbalové ihrisko</li> <li>• pokrytie širokopásmovým internetom</li> </ul>	<ul style="list-style-type: none"> <li>• chýbajúca kanalizácia</li> <li>• čiastočné pokrytie mobilnými operátormi</li> <li>• chýbajúce chodníky</li> <li>• nevysporiadané vlastnícke práva</li> <li>• absencia MŠ a ZŠ</li> <li>• absencia zdravotného zariadenia v obci</li> <li>• nízka kvalita rozsahu služieb</li> <li>• nedostatočná sociálna starostlivosť</li> </ul>
<i>Ekonomické zdroje</i>	<ul style="list-style-type: none"> <li>• tradícia včelárstva</li> <li>• tradícia chovu oviec, koní a hovädzieho dobytku</li> <li>• tradícia vinohradníctva a ovocinárstva</li> <li>• životaschopnosť SHR</li> <li>• existujúce podnikateľské aktivity</li> </ul>	<ul style="list-style-type: none"> <li>• likvidácia poľnohospodárskych družstiev</li> <li>• nízka kúpyschopnosť obyvateľstva</li> <li>• nedostatok pracovných príležitostí priamo v obci</li> <li>• veľký podiel nezamestnaných ľudí</li> <li>• nedostatočná verejná doprava za prácou</li> <li>• chýbajúce ubytovacie a stravovacie kapacity</li> </ul>
<i>Ludské zdroje</i>	<ul style="list-style-type: none"> <li>• aktívne záujmové spolky</li> <li>• záujem ľudí o tradičnú kultúru</li> <li>• bohatá história</li> <li>• rôzne spoločenské podujatia</li> </ul>	<ul style="list-style-type: none"> <li>• nepriaznivá demografická štruktúra</li> <li>• prestarnutosť obyvateľstva</li> <li>• nezáujem občanov o veci verejné</li> </ul>
	<b>Príležitosti</b>	<b>Ohrozenia</b>
<i>Životné prostredie</i>	<ul style="list-style-type: none"> <li>• tvorba a ochrana životného prostredia</li> <li>• zvýšenie environmentálneho povedomia občanov</li> <li>• podpora ekologického hospodárstva</li> <li>• podpora zavádzania alternatívnych zdrojov energie</li> <li>• podpora budovania domových ČOV</li> <li>• protipovodňové opatrenia</li> <li>• zriadenie zberného dvora a obecného kompostoviska</li> </ul>	<ul style="list-style-type: none"> <li>• nevhodné využívanie lesov</li> <li>• nevyužitý pôdny fond v dôsledku úpadku poľnohospodárskych podnikov</li> <li>• privalové dažde</li> <li>• znečistené životné prostredie a ovzdušie</li> </ul>
<i>Infraštruktúra</i>	<ul style="list-style-type: none"> <li>• oprava miestnych komunikácií a chodníkov</li> <li>• zavedenie širokopásmového internetu</li> <li>• oprava obecných budov</li> <li>• podpora výstavby rodinných domov</li> </ul>	<ul style="list-style-type: none"> <li>• Nevybudovanie kanalizácie</li> <li>• Izolovanosť obce vzhľadom na dopravnú infraštruktúru</li> </ul>

	<ul style="list-style-type: none"> <li>vybudovanie viacúčelového športoviska a detského ihriska</li> </ul>	
<i>Ekonomické zdroje</i>	<ul style="list-style-type: none"> <li>podpora podnikania a rozvoj služieb pre návštevníkov - ubytovacích a stravovacích kapacít</li> <li>využitie rekreačného potenciálu obce</li> <li>podpora rozvoja malého na stredného podnikania v poľnohospodárstve</li> <li>podpora budovania cyklotrás a konských trás</li> </ul>	<ul style="list-style-type: none"> <li>zložitá dostupnosť finančných zdrojov</li> <li>zlé podnikateľské prostredie</li> <li>neusporiadané vlastnícke vzťahy a pozemky</li> <li>skupovanie poľnohospodárskej pôdy zahraničnými investormi</li> <li>nezáujem ľudí o poskytovanie služieb</li> <li>nedostatočná podpora malých fariem</li> </ul>
<i>Ludské zdroje</i>	<ul style="list-style-type: none"> <li>podpora činnosti záujmových organizácií</li> <li>organizovanie obecných aktivít</li> <li>zapojenie verejnosti do vecí verejných</li> <li>podpora mladých rodín a mládeže</li> <li>podpora sociálnej starostlivosti- rozvoz obedov, denný stacionár</li> </ul>	<ul style="list-style-type: none"> <li>starnúce obyvateľstvo</li> <li>odchod mladých ľudí z obce</li> </ul>

### 3.2 Identifikácia kritických oblastí rozvoja

Zo SWOT analýzy možno identifikovať niekoľko základných kritických oblastí, respektíve bariér obce, ktoré môžeme zhrnúť do piatich základných skupín, a to:

- vysoká nezamestnanosť, nízka ekonomická sila obyvateľstva a obce
- stárnutie obyvateľstva, jeho pasivita a migrácia
- slabá občianska vybavenosť
- slabá využiteľnosť prírodných zdrojov
- ohrozené životné prostredie

#### 1. Vysoká nezamestnanosť, nízka ekonomická sila obyvateľstva a obce:

- je spôsobená úpadkom poľnohospodárstva,
- málo pracovných príležitostí v obci a najbližšom okolí
- uvolňovaním pracovných síl v regióne,
- nízkou priemernou mzdou,
- nevyhovujúcou dopravnou infraštruktúrou, ktorá neumožňuje zamestnať sa vo viacsmeenných prevádzkach v priemyselných parkoch,

- migráciou vzdelanejších štruktúr obyvateľstva do ekonomicky lukratívnejších oblastí Slovenska
- výrazný pokles počtu obyvateľov v obci za posledných 50 rokov

## 2. Stárnutie obyvateľstva, jeho pasivita a migrácia

- nízka ponuka práce na miestnej úrovni spôsobuje migráciu mladých a vzdelaných vrstiev obyvateľstva do ekonomicky zaujímavejších oblastí
- v obci nie sú k dispozícii stavebné pozemky s vybudovanými sieťami
- absentujúca sociálna infraštruktúra

## 3. slabá občianska vybavenosť

- nevyhovujúci stav technickej infraštruktúry
- nízka atraktivita obce v dôsledku nepostačujúcej infraštruktúry
- nevybudovaná kanalizácia
- nevyhovujúce priestory z hľadiska ich využitia
- spektrum možností trávenia voľného času
- absencia materskej škôlky a ZŠ

## 4. Slabá využiteľnosť prírodných zdrojov

- úpadok poľnohospodárskej výroby
- ne hospodárne využívanie lesov
- nedoriešené vlastnícke práva k pozemkom
- chýbajúca infraštruktúra cestovného ruchu
- upadajúca vinohradnícka činnosť
- nízka podpora ekologického hospodárstva

## 5. Ohrozené životné prostredie

- znečistené podzemné aj povrchové vody
- absencia kanalizácie
- tvorba čiernych skládok odpadu
- nízke ekologické povedomie občanov

### 3.3 Identifikácia východísk a možných riešení

Formulár A11 - Matica vzájomných väzieb – Životné prostredie

	tvorba a ochrana životného prostredia	zvýšenie environmentálneho povedomia občanov	podpora ekologického hospodárstva	podpora zavádzania alternatívnych zdrojov energie	podpora budovania domových ČOV	protipovodňové opatrenia	zriadenie zberného dvora a obecného kompostoviska
prírodné a klimatické podmienky							
poloha obce (Cerová)	+					++	

vrchovina)							
produkčná poľnohospodá rska pôda s dobrou úrodnosťou			++				
vysoké % zastúpenia lesných porastov							
vinice, vinne pivnice a ovocné sady			++				
Separácia odpadu		++					++

#### Formulár A11 – Matica vzájomných väzieb – Infraštruktúra

	oprava miestnych komunikácií a chodníkov	zavedenie širokopásmového internetu	oprava obecných budov	podpora výstavby rodinných domov	vybudovanie viacúčelového športoviska a detského ihriska
vybudovaný plynovod, vodovod, elektrifikácia aj vo viničných oblastiach	++				
pokrytie mobilnými operátormi		++			
rekonštruované verejné osvetlenie					
Rôznorodosť obecných budov			++		
Futbalové ihrisko					++
vhodné lokality na bytovú výstavbu				++	

#### Formulár A11 – Matica vzájomných väzieb – Ekonomické zdroje

	podpora podnikania a rozvoj služieb pre návštevníkov - ubytovacích a stravovacích kapacít	využitie rekreačného potenciálu obce	podpora rozvoja malého a stredného podnikania v poľnohospodárstve	podpora budovania cyklotrás a konských trás
tradícia včelárstva		+	++	



tradícia chovu oviec, koní a hovädzieho dobytku		+	++	+
tradícia vinohradníctva a ovocinárstva		+	++	
životaschopnosť SHR		+	++	
existujúce podnikateľské aktivity	++	+	++	

#### Formulár A11 – Matica vzájomných vzťahov – Ľudské zdroje

	podpora činnosti záujmových organizácií	organizovanie obecných aktivít	zapojenie verejnosti do vecí verejných	podpora mladých rodín a mládeže	podpora sociálnej starostlivosti- rozvoz obedov, denný stacionár
aktívne záujmové spolky	++	++		++	
záujem ľudí o tradičnú kultúru	++				
bohatá história					
rôzne spoločenské podujatia	++	++	+	++	+

## STRATEGICKÁ ČASŤ

### 4. VÍZIA

V obci Hodejovec bude do roku 2024:

- **pokoje a príjemné prostredie pre bývanie**
- **dobudovaná verejná infraštruktúra**
- **bohatá verejná zeleň, vybudované parky, detské ihrisko, športovisko**
- **využitie a pekné obecné priestory**
- **dostatok služieb pre domácich obyvateľov**
- **fungujúce poľnohospodárstvo, obrobené polia, pokosené lúky, rodiace vinohrady a záhrady**
- **fungujúci vidiecky turizmus, ubytovanie, podujatia**

### 5. STRATÉGIA ROZVOJA OBCE HODEJOVEC

Pre proces naplnenia vízie v danom časovom vymedzení zohráva dôležitú úlohu stratégia rozvoja obce, ktorá sa zameriava na efektívne využitie existujúcich zdrojov a zároveň na základe nových príležitostí vytvára možnosti rozvoja v nasledujúcom období. Pre určenie stratégie rozvoja je nutné pomenovať základné – **globálne ciele**, určiť **špecifické ciele**, ktorými bude globálny cieľ realizovaný a **opatrenia**, ktoré predstavujú konkrétne riešenia, prostredníctvom ktorých je možné naplniť špecifické ciele a globálne ciele. Predstavujú zároveň program zabezpečujúci trvalo udržateľný rozvoj obce a zároveň sú prostriedkom pre získanie grantov zo štrukturálnych fondov EÚ a iných zdrojov.

#### 5.1 Strategické ciele

Vychádzajúc z problémovej analýzy, boli určené tri nasledovné prioritné oblasti:

1. **Prioritná oblasť – Hospodárska:** zahŕňa problémovú oblasť
  - vysoká nezamestnanosť, nízka ekonomická sila obyvateľstva a obce
2. **Prioritná oblasť – Sociálna:** zahŕňa problémové oblasti
  - stárnutie obyvateľstva, jeho pasivita a migrácia
  - slabá občianska vybavenosť

### 3. Prioritná oblasť – Životné prostredie: zahŕňa problémové oblasti

- slabá využiteľnosť prírodných zdrojov
- ohrozené životné prostredie

Globálny cieľ	<b>Prioritná oblasť - Hospodárstvo</b> 1. Konkurencieschopné hospodárstvo a jeho trvaloudržateľný rozvoj				
Špecifické ciele	1.1 Rozvoj tradičnej výroby		1.2 Podpora podnikateľských aktivít v cestovnom ruchu		
Opatrenia	1.1.1 Rozvoj tradičných remesiel	1.1.2 Rozvoj poľnohospodárstva	1.2.1 Rozvoj turistickej infraštruktúry	1.2.2 Podpora miestneho predaja	1.2.3 Podpora spolupráce na lokálnej úrovni

Globálny cieľ	<b>Prioritná oblasť- Sociálna</b> 2. Vybudovaná verejná infraštruktúra, s bohatou ponukou služieb pre miestne obyvateľstvo				
Špecifické ciele	2.1 Regenerácia a rozvoj obce		2.2 Sociálne služby	2.3 Rozvoj vzdelania, kultúry a športu	
Opatrenia	2.1.1 Zlepšenie stavu miestnych komunikácií	2.1.2 Zlepšenie stavu obecných budov	2.1.3 Zlepšenie stavu verejných priestranstiev	2.2.1 Služby pre obyvateľstvo	2.3.1 Podpora kultúry 2.3.2 Podpora vzdelávania a športu

Globálny cieľ	<b>Prioritná oblasť – Životné prostredie</b> 3. Čisté životné prostredie s nízkou environmentálnou záťažou		
Špecifické ciele	3.1 Protipovodňové opatrenia		3.2 Rozvoj odpadového hospodárstva
Opatrenia	3.1.1 Zlepšenie odvodu povrchových vôd		3.2.1 Zlepšenie environmentálneho povedomia občanov 3.2.2 Odpadové hospodárstvo

## PROGRAMOVÁ ČASŤ

### 6. PRIORITNÉ OSY

#### 1. Prioritná oblasť - Hospodárstvo

Opatrenie	Aktivita
1.1.1 Rozvoj tradičných remesiel	1.1.1.1 Podpora vziku malých prevádzok
	1.1.1.2 Propagačná a osvetová činnosť
1.1.2 Rozvoj poľnohospodárstva	1.1.2.1 Pomoc podnikateľom pri revitalizácii pôvodných pastiev, zjednotenie rozdrobených parciel
1.2.1 Rozvoj turistickej infraštruktúry	1.2.1.1 Vybudovanie turistickej ubytovne
	1.2.1.2 Budovanie turistického značenia
	1.2.1.3 Budovanie cyklistických a konských trás
	1.2.1.4 Vybudovanie lesného náučného chodníka
1.2.2 Podpora miestneho predaja	1.2.2.1 Realizácia miestnych trhov
	1.2.2.2 Budovanie miestnych značiek kvality
	1.2.2.3 Podpora predaja z dvora
	1.2.2.4 Lokálna mena
1.2.3 Podpora spolupráce na lokálnej úrovni	1.2.3.1 Podpora projektov spolupráce
	1.2.3.2 Uplatňovanie prístupu CLLD

#### 2. Prioritná oblasť – Sociálna

Opatrenia	Aktivita
2.1.1 Zlepšenie stavu miestnych komunikácií	2.1.1.1 Výstavba a rekonštrukcia miestnych komunikácií
	2.1.1.2 Rekonštrukcia a budovanie chodníkov
	2.1.1.3 Rekonštrukcia mostov a lávok
2.1.2 Zlepšenie stavu obecných budov	2.1.2.1 Rekonštrukcia budovy obecného úradu
	2.1.2.2 Rekonštrukcia požiarnej zbrojnice
	2.1.2.3 Rekonštrukcia domu smútku
2.1.3 Zlepšenie stavu verejných priestranstiev	2.1.3.1 Úprava verejnej zelene
	2.1.3.2 Úprava parku okolo kostola
	2.1.3.3 Vybudovanie detského ihriska
	2.1.3.4 Úprava chodníkov na miestnom cintoríne
	2.1.3.5 Úprava parku okolo športového ihriska
2.2.1 Služby pre obyvateľstvo	2.2.1.1 Rozvoz obedov pre dôchodcov

	2.2.1.2 Opatrovateľská služba v domácnosti
	2.2.1.3 Vybudovanie CVC
2.3.1 Podpora kultúry	2.3.1.1 Rekonštrukcia a modernizácia verejného rozhlasu
	2.3.1.2 Rozširovanie športovej činnosti
	2.3.1.3 Rozšírenie voľnočasových aktivít
2.3.2 Podpora vzdelávania a šport	2.3.2.1 Vybudovanie kolkárne
	2.3.2.2 Úprava futbalového ihriska
	2.3.2.3 Vytvorenie priestoru pre spolkovú činnosť

### 3. Prioritná os – Životné prostredie

Opatrenia	Aktivity
3.1.1 Zlepšenie odvodu povrchových vôd	3.1.1.1 Čistenie odtokových jarkov
	3.1.1.2 Údržba brehov miestnych potokov
	3.1.1.3 Vybudovanie protipovodňových priepustov
3.2.1 Zlepšenie environmentalneho povedomia občanov	3.2.1.1 Propagačná a osvetová činnosť
	3.2.1.2 Spolupráca s organizáciami zameranými na ochranu životného prostredia
3.2.2 Odpadové hospodárstvo	3.2.2.1 Vypracovanie projektovej dokumentácie na budovanie kanalizácie
	3.2.2.2 Vybudovanie zberného dvora pre vytriedené zložky odpadu
	3.2.2.3 Spracovanie biologicky rozložiteľného odpadu

## REALIZAČNÁ ČASŤ

Realizačná časť je zameraná na popis postupov zabezpečenia realizácie program rozvoja obce, system monitorovania a hodnotenia plnenia program rozvoja, na základe stanovených merných ukazovateľov, vecný a časový harmonogram realizácie program rozvoja obce formou akčných plánov.

### 7. POPIS ÚLOH PRI REALIZÁCII PRO:

realizácia vyžaduje systematickú prácu skupín odborníkov a samosprávy pri realizácii PRO:

- Obecné zastupiteľstvo monitoruje implementáciu akčných plánov obce Hodejovec. Posudzuje a schvaľuje návrhy na zmenu a doplnenie akčných plánov.
- Realizáciu konkrétnych projektov Akčného plánu obce Hodejovec budú zabezpečovať pracovníci úradu a starosta obce.
- Kontrolným orgánom budú poverené jednotlivé komisie Obecného zastupiteľstva obce Hodejovec a kontrolór obce.
- Koordinačným orgánom zabezpečujúcim kooperáciu a komunikáciu pri realizácii PHSR je starosta obce
- Akčný plán je vytvorený na celé obdobie 2015 – 2024, s potrebou pravidelného prehodnocovania

### 8. SYSTÉM MONITOROVANIA A HODNOTENIA PRO

Pre úspešné napĺňanie cieľov PHSR je potrebné pravidelné monitorovanie a hodnotenie realizácie akčného plánu a jeho návaznosť na prioritné osi.

- Starosta obce predkladá obecnému zastupiteľstvu raz ročne monitorovaciu správu, ktorej obsahom je kvantifikácia implementácie príslušného akčného plánu
- príslušné komisie Obecného zastupiteľstva raz ročne predkladajú Obecnému zastupiteľstvu hodnotiacu správu, ktorej obsahom je hodnotenie efektívnosti implementácie akčného plánu, rozsah využitia finančných prostriedkov, skúma efektívnosť a účinnosť programovania, identifikuje faktory, ktoré prispeli k úspešnosti alebo neúspešnosti implementácie program.

#### Formulár č. R 5 - Plán hodnotenia a monitorovania

Plán priebežných hodnotení PHSR na programové obdobie 2015 - 2024		
Typ hodnotenia	Vykonať prvýkrát	Dôvod vykonania/ periodicita
<b>Strategické hodnotenie</b>	v roku 2018	podľa rozhodnutia obce/koordinátora PHSR a vzniknutej spoločenskej potreby.
<b>Operatívne hodnotenie</b>		
Tematické hodnotenie časti PHSR	v roku 2016, 2018, 2020, 2022	téma hodnotenia identifikovaná ako riziková časť v monitorovacej správe za predchádzajúci kalendárny rok
Ad hoc mimoriadne hodnotenie	podľa potreby	pri značnom odklone od stanovených cieľov a doľahnutých hodnôt ukazovateľov pri návrhu na revíziu PHSR

Ad hoc hodnotenie celého PHSR alebo jeho časti	na konci programovacieho obdobia	na základe rozhodnutia starostu/ kontrolného orgánu obce, podnetu poslancov; na základe protokolu NKÚ SR, správy auditu ...
--	----------------------------------	---

Zdroj: Príloha k metodike PRO, 2014, s.25.

## 9. AKČNÝ PLÁN

Akčný plán pre prioritnú os hospodárstvo					
Opatrenie, aktivita	Termín	Zodpovedný	Finacovanie	Merný ukazovateľ	Cieľová hodnota
<b>Opatrenie 1.1.1 Rozvoj tradičných remesiel</b>					
Aktivita 1.1.1.1 Podpora vzniku malých prevádzok - pravidelné stretnutia s malými podnikateľmi, vytváranie priestorových podmienok, pomoc pri riešení legislatívnych podmienok	Každý rok od 2015	Samospráva, miestny podnikatelia	Samospráva a miestny podnikatelia – podľa potreby	Počet revitalizovaných a novovzniknutých prevádzok	5
Aktivita 1.1.1.2 Propagačná a osvetová činnosť – tlač letákov a propagačných materiálov o území, pravidelná informovanosť občanov o aktivitách v území, aktuálne informácie na webe o miestnych podnikateľoch	Každý rok od 2015	Samospráva a miestny podnikatelia	Samospráva a miestny podnikatelia – podľa potreby	Počet aktivít na propagáciu	14
<b>Opatrenie 1.1.2 Rozvoj poľnohospodárstva</b>					
Aktivita 1.1.2.1 Pomoc podnikateľom pri revitalizácii pôvodných pastiev, zjednotenie rozdrobených parciel	Rok 2016 - 2024	Samospráva a miestny podnikatelia	samospráva 1000 eur, Podľa potreby	Počet aktivít na podporu farmárom	4
<b>Opatrenie 1.2.1 Rozvoj turistickej infraštruktúry</b>					
Aktivita 1.2.1.1 Vybudovanie turistickej ubytovne	Rok 2016 - 2019	miestny podnikatelia	Samospráva Odborná pomoc	Kapacita-počet lôžok	10
Aktivita 1.2.1.2 Budovanie turistického značenia	Rok 2017 - 2019	Samospráva	Samospráva 2 500 eur	Počet vybudovaných turistických značení	10
Aktivita 1.2.1.3 Budovanie cyklistických a konských trás	Rok 2016 - 2024	Samospráva	Samospráva 10 000 eur	Počet km	5
Aktivita 1.2.1.4 Vytvorenie lesného náučného chodníka	Rok 2017 - 2019	Samospráva	Samospráva 5 000 eur	Počet vybudovaných stanovišť na náučnom chodníku	5
<b>Opatrenie 1.2.2 Podpora miestneho predaja</b>					
Aktivita 1.2.2.1	Každý rok	Samospráva	Samospráva	Počet zrealizovaných	6

Realizácia miestnych trhov	od 2015	a miestny podnikatelia	a miestny podnikatelia - Podľa potreby	trhov	
Aktivita 1.2.2.2 Budovanie miestnej značky kvality	Rok 2016	Samospráva a MAS	Samospráva a MAS - 10 000 eur	Vytvorenie lokálnej meny	1
Aktivita 1.2.2.3 Podpora predaja z dvora – pomoc pri presadzovaní legislatívnych zmien,	Každý rok od 2015	Samospráva a miestny podnikatelia	Samospráva a miestny podnikatelia – podľa potreby	Počet predajcov v obci	5
Aktivita 1.2.2.4 Lokálna mena – zavedenie lokálnej meny v rámci MAS	Rok 2017 - 2024	Samospráva a MAS	Samospráva a MAS – 5 000 eur	Hodnota vydanej meny	5 000
<b>Opatrenie 1.2.3 Podpora spolupráce na lokálnej úrovni</b>					
Aktivita 1.2.3.1 Podpora projektov spolupráce – tvorba spoločných projektov s miestnymi podnikateľmi na podporu podnikania	Každý rok od 2015	Samospráva a miestny podnikatelia	Samospráva a miestny podnikatelia - 15 000eur	Počet spoločných projektov	5
Aktivita 1.2.3.2 Uplatňovanie prístupu CLLD	Každý rok od 2015 - 2020	Samospráva a miestny podnikatelia	Samospráva a miestny podnikatelia 50 000 eur	Počet podporených projektov v rámci prístupu LEADER	5

Časový harmonogram realizácie:

	2015	2016	2017	2018	2019	2020	2021	2022	2023	2024
<b>Opatrenie 1.1.1 Rozvoj tradičných remesiel</b>										
Aktivita 1.1.1.1										
Aktivita 1.1.1.2										
<b>Opatrenie 1.1.2 Pozvoj poľnohospodárstva</b>										
Aktivita 1.1.2.1										
<b>Opatrenie 1.2.1 Rozvoj turistickej infraštruktúry</b>										
Aktivita 1.2.1.1										
Aktivita 1.2.1.2										
Aktivita 1.2.1.3										
Aktivita 1.2.1.4										
<b>Opatrenie 1.2.2 Podpora miestneho predaja</b>										
Aktivita 1.2.2.1										
Aktivita 1.2.2.2										
Aktivita 1.2.2.3										
Aktivita 1.2.2.4										
<b>Opatrenie 1.2.3 Podpora spolupráce na lokálnej úrovni</b>										
Aktivita 1.2.3.1										
Aktivita 1.2.3.2										



<b>Akčný plán pre prioritnú os sociálnu</b>					
Opatrenie, aktivita	Termín	Zodpovedný	Financovanie	Merný ukazovateľ	Cieľová hodnota
<b>Opatrenie 2.1.1 Zlepšenie stavu miestnych komunikácií</b>					
Aktivita 2.1.1.1 Výstavba a rekonštrukcia miestnych komunikácií	Rok 2017 -2020	Samospráva	Samospráva - 10 000 eur	Počet km	3
Aktivita 2.1.1.2 Rekonštrukcia a budovanie chodníkov	Rok 2017 - 2020	Samospráva	Samospráva – 5 000 eur	Počet km	1
Aktivita 2.1.1.3 Rekonštrukcia a budovanie mostov a lávok	Rok 2017 -2020	Samospráva	Samospráva – 5 000 eur	Počet rekonštruovaných a vybudovaných mostov a lávok	2
<b>Opatrenie 2.1.2 Zlepšenie stavu obecných budov</b>					
Aktivita 2.1.2.1 Rekonštrukcia budovy obecného úradu, zníženie energetickej náročnosti	Rok 2015 - 2017	Samospráva	Samospráva – 10 000 eur	Zrekonštruované časti budovy	3
Aktivita 2.1.2.2 Rekonštrukcia požiarnej zbrojnice – oprava strechy, oprava vnútorných priestorov, oprava fasády	Rok 2015 - 2018	Samospráva	Samospráva – 5 000 eur	Zrekonštruované časti budovy	3
Aktivita 2.1.2.3 Rekonštrukcia domu smútku – výmena okien a dverí, prístrešok	Rok 2017 - 2020	Samospráva	Samospráva – 15 000 eur	Zrekonštruované časti budovy	3
<b>Opatrenie 2.1.3 Zlepšenie stavu verejných priestranstiev</b>					
Aktivita 2.1.3.1 Úprava verejnej zelene – výsadby, revitalizácie verejných priestranstiev	Každý rok od 2015	Samospráva	Samospráva – 2 000 eur	Počet m2	500
Aktivita 2.1.3.2 Úprava parku okolo kostola – obnova zeleň, osadenie sochy, vybudovanie parkoviska	Rok 2015	Samospráva, cirkev	Samospráva – 1 000 eur	Ukončené jednotlivé časti	3
Aktivita 2.1.3.3 Vybudovanie detského ihriska	Rok 2016 - 2018	Samospráva	Samospráva – 5 000 eur	Počet herných prvkov	10
Aktivita 2.1.3.4	Rok 2016	Samospráva	Samospráva –	Počet m2	150

Úprava chodníkov na miestnom cintoríne	- 2020	o miestne OZ	3 000 eur		
Aktivita 2.1.3.5 Úprava parku okolo športového ihriska – revitalizácia zelene, vybudovanie nových športových atrakcií, vytvorenie priestoru na kultúrne podujatia	Rok 2017 - 2024	Samospráva	Samospráva – 20 000 eur	Počet vybudovaných prvkov	5
<b>Opatrenie 2.2.1 služby pre obyvateľstvo</b>					
Aktivita 2.2.1.1 Rozvoz obedov pre dôchodcov – zabezpečenie služby	Každý rok od roku 2015	Samospráva	Samospráva – bez finančnej náročnosti	Počet osôb odoberajúcich obedy	20
Aktivita 2.2.1.2 Opatrovateľská služba v domácnosti – vytvorenie pracovného miesta	Podľa potreby	Samospráva	Samospráva - Podľa potreby	Počet opatrovateliek	1
Aktivita 2.2.1.3 Vybudovanie centra voľného času – vybudovanie a prevádzkovanie denného stacionáru pre dôchodcov	Rok 2020 - 2024	Samospráva	Samospráva – 20 000 eur	Počet osôb navštevujúcich stacionár	15
<b>Opatrenie 2.3.1 Podpora kultúry</b>					
Aktivita 2.3.1.1 Rekonštrukcia a modernizácia verejného rozhlasu – výmena ústredne, výmena rozhlasov	Rok 2018 - 2022	Samospráva	Samospráva – 20 000 eur	Počet vymenených jednotiek	50
Aktivita 2.3.1.2 Rozširovanie športovej činnosti, rôznych záujmových podujatí	Každý rok od 2015	Samospráva a miestne OZ	Samospráva a miestne OZ 1500 eur	Počet zorganizovaných podujatí	10
Aktivita 2.3.1.3 Rozširovanie voľnočasových aktivít – organizovanie voľnočasových aktivít pre všetky vrestvy obyvateľstva	Každý rok od 2015	Samospráva a miestne OZ	Samospráva a miestne OZ – 10 000 eur	Počet zorganizovaných podujatí	12
<b>Opatrenie 2.3.2 Podpora vzdelávania a športu</b>					
Aktivita 2.3.2.1 Vybudovanie kolkárne	Rok 2018 - 2020	Samospráva	Samospráva – 5 000 eur	Vybudovaná kolkáreň	1
Aktivita 2.3.2.2 Úprava futbalového ihriska – zrovnanie, vybudovanie ohradenia plochy, siete za bránami	Rok 2017 - 2024	Samospráva	Samospráva – 5 000 eur	Ukončené jednotlivé časti	4
Aktivita 2.3.2.3 Vytvorenie priestoru pre spolkovú činnosť	Rok 2015 - 2024	Samospráva a miestne OZ	Samospráva a miestne OZ – 5 000 eur	Ukončené jednotlivé časti	3

– vytypovanie priestoru, rekonštrukcia, prevádzkovanie					
--	--	--	--	--	--

### Časový harmonogram realizácie

	2015	2016	2017	2018	2019	2020	2021	2022	2023	2024
<b>Opatrenie 2.1.1 Zlepšenie stavu miestnych komunikácií</b>										
Aktivita2.1.1.1										
Aktivita2.1.1.2										
Aktivita2.1.1.3										
<b>Opatrenie 2.1.2 Zlepšenie stavu obecných budov</b>										
Aktivita2.1.2.1										
Aktivita2.1.2.2										
Aktivita2.1.2.3										
<b>Opatrenie 2.1.3 Zlepšenie stavu verejných priestranstiev</b>										
Aktivita2.1.3.1										
Aktivita2.1.3.2										
Aktivita2.1.3.3										
Aktivita2.1.3.4										
Aktivita2.1.3.5										
<b>Opatrenie 2.2.1 Služby pre obyvateľstvo</b>										
Aktivita2.2.1.1										
Aktivita2.2.1.2										
Aktivita2.2.1.3										
<b>Opatrenie 2.3.1 Podpora kultúry</b>										
Aktivita2.3.1.1										
Aktivita2.3.1.2										
Aktivita2.3.1.3										
<b>Opatrenie 2.3.2 Podpora vzdelávania a športu</b>										
Aktivita2.3.2.1										
Aktivita2.3.2.2										
Aktivita2.3.2.3										

<b>Akčný plán pre prioritnú os životné prostredie</b>					
Opatrenie, aktivita	Termín	Zodpovedný	Financovanie	Merný ukazovateľ	Cieľová hodnota
<b>Opatrenie 3.1.1 Zlepšenie odvodu povrchových vôd</b>					
Aktivita 3.1.1.1 Čistenie odtokových jarkov	Každý rok od 2015	Samospráva a obyvateľstvo	Samospráva a obyvateľstvo - 4000	bm vyčistených jarkov	3000
Aktivita 3.1.1.2 Údržba brehov miestnych potokov – pravidelné kosby, vypíľovanie náletových drevín	Každý rok od 2015	Samospráva, Povodie Hrona	Samospráva, povodie 1800 eur	m2 vyčistených brehov	1000
Aktivita3.1.1.3 Vybudovanie protipovodňových priepustov	Rok 2016 - 2024	Samospráva, miestne OZ	Samospráva, miestne OZ 5 000 eur	Počet vybudovaných priepustov	10
<b>Opatrenie 3.2.1 Zlepšenie environmentalneho povedomia občanov</b>					

Aktivita 3.2.1.1 Propagačná a osvetová činnosť – tlač letákov, stretnutia s občanmi, besedy na environmentálnu tému	Každý rok od 2015	Samospráva	Samospráva – 1 000 eur	Počet uskutočených podujatí	10
Aktivita 3.2.1.2 Spolupráca s organizáciami zameranými na ochranu životného prostredia – tvorba projektov spolupráce	Rok 2015 - 2024	Samospráva a miestne organizácie	Samospráva a miestne organizácie – podľa potreby	Počet spoločných projektov	5
<b>Opatrenie 3.2.2. odpadové hospodárstvo</b>					
Aktivita 3.2.2.1 Vypracovanie projektovej dokumentácie na budovanie kanalizácie	Rok 2018	Samospráva, ZVaK	Samospráva, ZVaK – 1 000 eur	Projektová dokumentácia	1
Aktivita 3.2.2.2 Vybudovanie zberného dvora na vytriedené zložky odpadu – projektová dokumentácia, stavebné povolenie, vybudovanie zberného dvora	Rok 2015 - 2020	Samospráva	Samospráva 5 000 eur	Ukončené jednotlivé časti	3
Aktivita 3.2.2.3 Spracovanie biologicky rozložiteľného odpadu - obecné kompostovisko, zabezpečenie kompostérov do domácností, kúpa drvičov	Rok 2016 - 2024	Samospráva	Samospráva 5 000 eur	Ukončené jednotlivé časti	3

### Časový harmonogram realizácie

	2015	2016	2017	2018	2019	2020	2021	2022	2023	2024
<b>Opatrenie 3.1.1 Zlepšenie odvodu povrchových vôd</b>										
Aktivita 3.1.1.1										
Aktivita 3.1.1.2										
Aktivita 3.1.1.3										
<b>Opatrenie 3.2.1 Zlepšenie environmentálneho povedomia občanov</b>										
Aktivita 3.2.1.1										
Aktivita 3.2.1.2										
<b>Opatrenie 3.2.2 Odpadové hospodárstvo</b>										
Aktivita 3.2.2.1										
Aktivita 3.2.2.2										
Aktivita 3.2.2.3										

## FINANČNÁ ČASŤ

Jednou z kľúčových otázok pre realizáciu programu rozvoja je schopnosť obce v priebehu jeho realizácie zaistiť zdroje potrebné na jeho financovanie. Tieto zdroje vznikajú vo viacerých sférach – v súkromnom sektore, verejnej správe, ide tiež o zdroje zahraničné, najmä o prostriedky Európskej únie. Dôležitým zdrojom budú, po dokončení reformy verejnej správy a uskutočnení daňovej reformy, vlastné prostriedky. V dôsledku neexistencie nevyhnutných podkladových údajov pre stanovenie finančného rámca, v ktorom by sa mal program rozvoja v strednodobom horizonte pohybovať, je výška prostriedkov potrebná na realizáciu jednotlivých opatrení a aktivít stanovená len orientačne. Táto časť sa bude konkretizovaná v závislosti od reálneho čerpania finančných príspevkov zo štrukturálnych fondov, možností obecného rozpočtu atď..

Formulár č.5 – Indikatívny rozpočet, viaczdrojové financovanie v tis. Eur

		Rok											spolu za os
		2015	2016	2017	2018	2019	2020	2021	2022	2023	2024	spolu	
Prioritná os hospodárstvo	Vlastné zdroje	3	3	3	3	3	3	3	3	3	3	30	256
	Zdroje EÚ, VUC a iné zdroje	10	50	10	20	20	5	4	2	2	1	124	
	Súkromné zdroje	12	20	20	5	5	5	5	10	10	10	102	
Prioritná os sociálna	Vlastné zdroje	5	5	5	5	5	10	10	10	10	10	75	355
	Zdroje EÚ, VUC a iné zdroje	0	20	30	30	50	50	50	20	20	10	280	
	Súkromné zdroje	0	0	0	0	0	0	0	0	0	0	0	
Prioritná os životné prostredie	Vlastné zdroje	2	2	2	2	2	4	4	4	4	5	31	81
	Zdroje EÚ, VUC a iné zdroje	2	2	2	2	3	5	5	5	5	5	36	
	Súkromné zdroje	1	1	2	2	2	2	1	1	1	1	14	

## **ZÁVER**

PHSR obce Hodejovec je strategický strednodobý dokument, ktorý určuje víziu rozvoja obce, prioritné rozvojové oblasti a strategické ciele ich naplnenia. Tento dokument je základným východiskom pre spracovanie ďalších materiálov rozvoja jednotlivých oblastí života obce.

PHSR je otvoreným dokumentom, ktorý bude vyhodnocovaný a aktualizovaný na zasadnutiach obecného zastupiteľstva podľa potreby.

### **1. PHSR obce Hodejovec bol schválený na zasadnutí obecného zastupiteľstva:**

**Uznesením č. 4/2015 , zo dňa 10.12.2015**

### **2. PHSR obce Hodejovec bol vypracovaný na základe anketového prieskumu v obci, bol daný na verejné pripomienkovanie vyvesením na úradnej tabuli dňa 10.11.2015.**

### **3. Posudzovanie vplyvov na životné prostredie:**

### **4. Povinné prílohy:**

Príloha č.1 - Zoznam členov riadiaceho tímu

Ing. Oto Veres starosta obce  
Magdaléna Vargová poslankyňa OZ, zástupkyňa starostu  
Ing. Alica Bárdošová, poslankyňa OZ  
Klára Mihályová, účtovníčka obce

Príloha č.2 - Prehľad opatrení, projektov a aktivít podľa oblastí - tabuľka