



## Program rozvoja obce Drienovská Nová Ves na roky 2015 - 2029



<b>Názov:</b>	<b>Program rozvoja obce Drienovská Nová Ves na roky 2015-2029</b>
<b>Územné vymedzenie :</b>	Obec Drienovská Nová Ves, okres Prešov
<b>Územný plán obce/VÚC</b>	áno /áno
<b>Schválený:</b>	29.09.2009/22.06.2004
<b>Dátum schválenia PRO:</b>	
<b>Dátum platnosti:</b>	
<b>Verzia:</b>	1.0
<b>Publikovaný verejne:</b>	



## Obsah

Použité skratky.....	4
Úvod .....	5
Metodika a zámer spracovania .....	6
Zapojenie verejnosti do prípravy PRO a pracovné skupiny .....	6
Zhrnutie východiskových koncepčných dokumentov .....	8
Operačné programy v rokoch 2014 - 2020 a možnosti využitia pre realizáciu program rozvoja obce .....	9
Analytická časť .....	16
Vyhodnotenie predchádzajúceho Plánu hospodárskeho a sociálneho rozvoja .....	17
Analýza vnútorného prostredia .....	17
Obyvateľstvo obce .....	21
Trh práce .....	26
Kultúra, šport, oddych a sociálna starostlivosť .....	26
Priemysel, obchod a služby .....	29
Technická infraštruktúra .....	29
Analýza silných a slabých stránok územia .....	30
Analýza vonkajšieho prostredia .....	30
Vzťah obce a prioritných osí rozvoja územia Slovenska .....	34
Obec ako člen mikroregiónu, združenia obcí a euroregiónov .....	35
Analýza príležitostí a ohrození pre rast a rozvoj územia .....	36
SWOT analýza .....	38
Identifikácia kritických oblastí rozvoja .....	39
Strategická časť .....	41
Základné východiská pre definovanie stratégie .....	41
Vízia .....	42
Formulácia a návrh stratégie .....	42
Prioritné oblasti rozvoja obce .....	44
Globálne ciele .....	44
Zhrnutie strategickej časti .....	45
Programová časť .....	46
Plánované opatrenia a projekty .....	46
Ukazovatele výsledkov a dopadov .....	48
Realizačná časť .....	49
Inštitucionálne a organizačné zabezpečenie realizácie Programu rozvoja obce .....	49
Komunikačná stratégia .....	50
Systém monitorovania a hodnotenia .....	52



Akčný plán: vecný a časový harmonogram realizácie jednotlivých opatrení a projektov .....	54
Finančná časť.....	54
Indikatívny finančný plán .....	55
Zdroje a model viaczdrojového financovania opatrení a projektov .....	55
Kritéria pre výber projektov .....	56
Záver.....	57
Autori.....	59



## Použité skratky

**CR** – Cestovný ruch

**ČOV** – Čistiareň odpadových vôd

**EÚ** – Európska únia

**EŠIF** – Európske štrukturálne a investičné fondy. Päť štrukturálnych a investičných fondov EÚ, ktoré sa riadia jednotným súborom pravidiel, Európsky fond regionálneho rozvoja (EFRR), Európsky sociálny fond (ESF), Kohézny fond (KF), Európsky poľnohospodársky fond pre rozvoj vidieka (EPFRV), Európsky námorný a rybársky fond (ENRF)

**HDP** – Hrubý domáci produkt

**CHKO** – Chránená krajinná oblasť

**IBV** – Individuálna bytová výstavba

**IKT** - Informačno-komunikačné technológie. Zahŕňajú informačné systémy, technológie, ostatné systémy (periférne zariadenia), prevádzku a pripojenia do sietí, ktoré sú určené k napĺňaniu informačných procesov a komunikačných funkcií.

**IROP** – Integrovaný regionálny operačný program

**ITMS** – Informačný monitorovací systém

**IÚS** – Integrovaná územná stratégia

**KURS** – Koncepcia územného rozvoja Slovenska

**MAS** – Miestna akčná skupina

**NFP** – Nenávratný finančný prostriedok

**N/A** – Z anglického jazyka (not available, not applicable) vo význame „nie je dostupné“ resp. „nebude využité“.

**NSRR** – Národná stratégia regionálneho rozvoja

**NUTS** – Z francúzskeho jazyka (Nomenclature des unités territoriales statistiques), skratka pre normalizovanú klasifikáciu územných celkov na Slovensku pre potreby štatistického úradu a Eurostatu.

**OcÚ** – Obecný úrad

**OcZ** – Obecné zastupiteľstvo

**OP** – Operačný program

**PHSR** – Program hospodárskeho a sociálneho rozvoja

**PRO** – Program rozvoja obce

**PSK** – Prešovský samosprávny kraj

**SEA** – Z anglického jazyka (strategic environmental assessment) vo význame strategické environmentálne hodnotenie, strategické posudzovanie vplyvov na životné prostredie.

**SR** – Slovenská republika

**ŠFRB** – Štátny fond rozvoja bývania

**ŠÚ SR** – Štatistický úrad Slovenskej republiky

**SWOT** – Analýza silných a slabých stránok, príležitostí a ohrození

**UPSVAR** – Úrad práce, sociálnych vecí a rodiny

**VÚC** – Vyšší územný celok

**ZMOS** – Združenie miest a obcí Slovenska



## Úvod

Program rozvoja obce (ďalej ako „PRO“), spolu s územným plánom, je základným a kľúčovým dokumentom pre riadenie samosprávy, ktorý vychádza z poznania situácie a konkrétnych potrieb obyvateľov, podnikateľov, záujmových skupín a ďalších subjektov v území, formuluje svoju predstavu o budúcnosti spolu s činnosťami a projektmi na jej zabezpečenie. PRO koncepcne, systémovo analyzuje a určuje budúcnosť rozvoja spolu s činnosťami, investičnými projektmi so zdrojovým krytím na jej zabezpečenie.

Obec Drienovská Nová Ves  
Drienovská Nová Ves 83  
082 01 Drienovská Nová Ves  
IČO: 00 330 914  
telefón: 051 799 71 86,  
e-mail:  
starosta.dnv@drienovskanovaves.sk  
www.drienovskanovaves.sk

PRO obce Drienovská Nová Ves je strednodobý strategický dokument, ktorý na základe analýzy hospodárskeho, environmentálneho a sociálneho rozvoja obce stanovuje jeho strategické ciele a priority rozvoja. Je prostriedkom na napĺňanie vízie ďalšieho smerovania rozvoja obce. Je to program cielených opatrení, navrhnutý pre oživenie sociálneho, ekonomického a kultúrneho rozvoja obce, ktorý na základe výsledkov ročného hodnotenia bude priebežne aktualizovaný a doplňovaný.

PRO obce Drienovská Nová Ves je strategickým rozvojovým dokumentom s cieľom dosiahnuť rast životnej úrovne (predovšetkým jej kvality) na území obce a príslušného regiónu. Je to program cielených opatrení na stimuláciu ekonomického a sociálneho rozvoja obce, ktorého cieľom je navrhnuť systematickú a funkčne trvalo udržateľnú rozvojovú stratégiu, zameranú na realizáciu hospodárskeho, environmentálneho a sociálneho rozvoja obce pri rešpektovaní globálnych cieľov regionálneho vývoja, resp. štátnej regionálnej politiky a európskej politiky súdržnosti.

Pôsobnosť obce pri podpore regionálneho rozvoja definuje zákon č. 539/2008 Z. z. o podpore regionálneho rozvoja nasledovne (v § 12):

Obec vo svojej pôsobnosti na účely podpory regionálneho rozvoja

- analyzuje a hodnotí úroveň rozvoja svojho územia a jeho častí, zabezpečuje jeho trvalo udržateľný hospodársky rozvoj, sociálny rozvoj a územný rozvoj,
- zabezpečuje a koordinuje vypracovanie a realizáciu programu hospodárskeho rozvoja a sociálneho rozvoja obce, pravidelne ho monitoruje a každoročne vyhodnocuje jeho plnenie, zabezpečuje súlad programu hospodárskeho rozvoja a sociálneho rozvoja obce s územnoplánovacou dokumentáciou, ak jej spracovanie vyžaduje osobitný predpis,
- spolupracuje s vyšším územným celkom, na území ktorého sa obec nachádza, na príprave a realizácii programu hospodárskeho rozvoja a sociálneho rozvoja vyššieho územného celku a na účely evidencie poskytuje vyššiemu územnému celku program hospodárskeho rozvoja a sociálneho rozvoja obce,
- podieľa sa na plnení úloh, ktoré súvisia so zameraním podpory regionálneho rozvoja podľa § 3, v spolupráci s ministerstvom a ostatnými sociálno-ekonomickými partnermi, ktorí sa nachádzajú na území obce,
- vytvára podmienky na vznik a rozvoj územnej spolupráce a partnerstiev,
- spolupracuje s ďalšími obcami, regiónmi a územnými celkami alebo s orgánmi iných štátov, ktoré plnia funkcie územnej samosprávy,
- podporuje rozvoj podnikateľských aktivít potrebných na rozvoj obce.

Schválený PRO obce Drienovská Nová Ves na roky 2015-2029 napĺňa všetky body uvedeného § 12 zákona č. 539/2008 Z. z. o podpore regionálneho rozvoja.



## Metodika a zámer spracovania

Postup spracovania Programu rozvoja obce Drienovská Nová Ves bol realizovaný plne v súlade s Metodikou na vypracovanie programu hospodárskeho rozvoja a sociálneho rozvoja obce/obcí/VÚC, ktorú vyhotovila pracovná skupina zriadená Ministerstvom dopravy, výstavby a regionálneho rozvoja SR s cieľom zjednotiť proces spracovávania PHSR a jeho obsah podľa zákona č. 539/2008 Z. z. o podpore regionálneho rozvoja v znení zákona č. 309/2014 Z. z.

V úvodnej fáze tvorby Programu rozvoja obce Drienovská Nová Ves na roky 2015-2029 vedenie obce rozhodlo o spôsobe jeho spracovania a zostavilo riadiaci tím pre jeho tvorbu. Obecným zastupiteľstvom bol prerokovaný a odsúhlasený dňa 09.06.2015 uznesením č.5/2/2015 zámer spracovania Programu rozvoja obce Drienovská Nová Ves na roky 2015–2029. Ten zadefinoval základné postupy spracovania PRO obce a plánovaný harmonogram prác. Na základe výsledkov verejného obstarávania bol vybraný externý spracovateľ PRO. O zámere a začiatku spracovania PRO bola verejnosť informovaná prostredníctvom webovej stránky a úradnej tabule obce. Samotné práce na PRO začali v júni 2015 a postupovali podľa nasledujúceho harmonogramu.

**Tabuľka č. 1: Harmonogram prípravy PRO**

Termín	VI	VII	VIII	IX	X	XI	XII
Úvod							
Analytická časť							
Strategická časť							
Programová časť							
Realizačná časť							
Finančná časť							
Záver							

Zdroj: Obec Drienovská Nová Ves, 2015

## Zapojenie verejnosti do prípravy PRO a pracovné skupiny

Vypracovanie dokumentu plne rešpektovalo princíp partnerstva a PRO bol vypracovaný participatívnym spôsobom so zapojením zamestnancov obce, poslancov OcZ, externých odborníkov a širokej verejnosti. Externým dodávateľom bola firma Project Consult, spol. s r. o., ktorá zodpovedala za metodické vedenie, facilitáciu a zostavenie finálneho dokumentu, pričom využívala vstupy troch zriadených pracovných skupín pre jednotlivé prioritné oblasti: hospodárska (ekonomická) oblasť, sociálna oblasť, environmentálna oblasť. Skupiny sa skladali zo zástupcov verejného sektora – samosprávy, súkromného sektora, mimovládneho sektora, občanov obce, ktorí prejavili záujem zapojiť sa do činnosti pracovných skupín. Rokovania pracovných skupín boli verejné.

Obec Drienovská Nová Ves zapojila verejnosť viacerými spôsobmi do prípravy a spracovania PRO. V prvej fáze boli občania prostredníctvom obecného rozhlasu vyzvaní, aby sa zapojili do práce vytvorených pracovných skupín. Tie boli počas celej doby prípravy PRO otvorené každému, kto sa mal záujem zapojiť. Rokovania pracovných skupín boli verejné. Pracovné skupiny boli nosnou časťou spracovávania PRO. Zabezpečovali zber dát, ich verifikáciu, diskutovali o potrebách obce a zámeroch na odstránenie hlavných bariér a problémov jej rozvoja. Okrem diskusie bol častou metódou aj brainstorming. K špecifickým problémom boli prizývaní nezávislí experti, ktorí poskytovali poradenské



služby. Okrem toho riadiaci tím a externý dodávateľ realizovali množstvo stretnutí s kľúčovými ľuďmi/skupinami aktívnymi v obci a v širšom okolí s cieľom zapracovať ich rozvojové zámery do PRO. Program a jeho čiastkové spracované časti boli zverejňované na webovom sídle obce, boli k dispozícii vo vytlačenej forme na OcÚ a informácia o zverejňovaní rozpracovaných dokumentoch a ich dispozícii bola uverejňovaná na úradnej tabuli obce. Súčasne boli občania pravidelne informovaní o procese spracovania prostredníctvom obecného rozhlasu.

**Tabuľka č. 2: Zoznam členov riadiaceho tímu a pracovných skupín**

Riadiaci tím:	Meno	Funkcia	Inštitúcia
koordinátor	Ing. Ján Brozman	starosta	OcÚ Drienovská Nová Ves
člen	Michal Šebeš	poslanec OcZ	OcZ Drienovská Nová Ves
člen	Jaroslav Sepeši	poslanec OcZ	OcZ Drienovská Nová Ves
<b>Pracovná skupina 1 (ekonomická):</b>			
koordinátor	Ing. Ján Brozman	starosta	OcÚ Drienovská Nová Ves
člen	Anton Klaček	poslanec OcZ	OcZ Drienovská Nová Ves
člen	Katarína Sekerová	pracovníčka OcÚ	OcÚ Drienovská Nová Ves
<b>Pracovná skupina 2 (sociálna):</b>			
koordinátor	Ing. Ján Brozman	starosta	OcÚ Drienovská Nová Ves
člen	Peter Breškovič	poslanec OcZ	OcZ Drienovská Nová Ves
člen	Danka Lešková	pracovníčka OcÚ	OcÚ Drienovská Nová Ves
<b>Pracovná skupina 3 (environmentálna):</b>			
koordinátor	Ing. Ján Brozman	starosta	OcÚ Drienovská Nová Ves
člen	Tomáš Leško	poslanec OcZ	OcZ Drienovská Nová Ves
člen	Katarína Sekerová	pracovníčka OcÚ	OcÚ Drienovská Nová Ves

Zdroj: Obec Drienovská Nová Ves, 2015

Do spracovania a pripomienkovania PRO boli zahrnutí socioekonomickí partneri aktívni v obci. Ich zoznam je uvedený v nasledujúcej tabuľke.

**Tabuľka č. 3: Účastníci programu rozvoja obce**

<b><u>Podnikateľské subjekty</u></b> <ol style="list-style-type: none"><li>1. JAŠIM, s.r.o., Drienovská Nová Ves 176, Drienovská Nová ves</li><li>2. ISO, a. s., Šidielka 32, Drienovská Nová Ves</li><li>3. Pasienková a lesná urbárska spoločnosť Drienovská Nová Ves, Drienovská Nová Ves 83, Drienovská Nová Ves</li><li>4. PD Lemešany s.r.o., Osloboditeľov 516, Drienov</li></ol>	<b><u>Cirkevné spoločenstvá</u></b> <ol style="list-style-type: none"><li>1. Rímskokatolícka cirkev, farnosť Kendice, filiálka Drienovská Nová Ves,</li><li>2. Evanjelická cirkev augsburského vyznania na Slovensku, Cirkevný zbor Obišovce, filiálka Drienovská Nová Ves.</li></ol> <b><u>Školské zariadenia</u></b> <ol style="list-style-type: none"><li>1. Základná škola, Drienovská Nová Ves 50, Drienovská Nová Ves,</li><li>2. Materská škola, Drienovská Nová Ves 1, Drienovská Nová Ves.</li></ol> <b><u>Združenia a spoločenstvá</u></b> <ol style="list-style-type: none"><li>1. Slovenský zväz zdravotne postihnutých pri ÚN Drienovská Nová Ves</li><li>2. TJ Východoslovenské tehelne Drienovská Nová Ves,</li><li>3. Jednota dôchodcov, Drienovská Nová Ves</li><li>4. Dobrovoľný hasičský zbor, Drienovská Nová Ves</li></ol>
--	---

Zdroj: Obec Drienovská Nová Ves, 2015



Okrem uvedených organizácií je v obci registrovaných 59 živnostníkov a SHR, pričom dominujú stavebné činnosti, poľnohospodárske činnosti, obchod a služby. Na území obce je tiež registrovaných 10 firiem.

### Fotografia č. 1: Letecký pohľad na obec



Zdroj: Obec Drienovská Nová Ves, 2015

### Zhrnutie východiskových koncepčných dokumentov

Program rozvoja obce Drienovská Nová Ves na roky 2015-2029 bol spracovaný v súlade s ďalšími miestnymi, regionálnymi, národnými i európskymi koncepčnými a strategickými dokumentmi.

Na miestnej a regionálnej úrovni bol realizovaný súlad s a program rozvoja vidieka vychádza z týchto dokumentov:

- Územný plán obce Drienovská Nová Ves z roku 2009,
- Program hospodárskeho a sociálneho rozvoja obce 2008 – 2015,
- Viacročný rozpočet obce na roky 2015 - 2018,
- Stratégia rozvoja Združenia obcí EKOTORYSA a MAS Tri prúty,
- Program hospodárskeho a sociálneho rozvoja Prešovského samosprávneho kraja na obdobie 2014 - 2020,
- Územný plán veľkého územného celku Prešovského kraja – zmeny a doplnky z roku 2009,
- Regionálna inovačná stratégia 2015 – 2020.

Na národnej a európskej úrovni boli zohľadnené priority Národnej stratégie regionálneho rozvoja SR, ako aj jej vízia regionálneho rozvoja, ktorá si stanovuje za cieľ, že „Slovensko sa má stať krajinou s vysokou kvalitou života všetkých občanov. Každý región bude využívať svoje danosti v prospech svojho udržateľného hospodárskeho, sociálneho, environmentálneho a územného rozvoja, a tým aj Slovenskej republiky, ako vyspelého, hospodársky, politicky a sociálne súdržného členského štátu Európskej únie“.





Program rozvoja obce Drienovská Nová Ves tiež vychádza aj zo stratégie Európa 2020, ktorej cieľmi sú:

- inteligentný rast: vytvorenie hospodárstva založeného na znalostiach a inovácii,
- udržateľný rast: podporovanie ekologickejšieho a konkurencieschopnejšieho hospodárstva, ktoré efektívnejšie využíva zdroje,
- inkluzívny rast: podporovanie hospodárstva s vysokou mierou zamestnanosti, ktoré zabezpečí hospodársku, sociálnu a územnú súdržnosť.

Tematické ciele Stratégie Európa 2020:

- posilnenie výskumu, technologického rozvoja a inovácií,
- zlepšenie prístupu k informáciám a komunikačným technológiám a zlepšenie ich využívania a kvality,
- zvýšenie konkurencieschopnosti malých a stredných podnikov a poľnohospodárskeho sektora , a sektora rybného hospodárstva a akvakultúry,
- podpora prechodu na nízkouhlíkové hospodárstvo vo všetkých sektoroch,
- podpora prispôsobovania sa zmenám klímy, predchádzania a riadenia rizík,
- ochrana životného prostredia a presadzovanie efektívneho využívania zdrojov,
- podpora udržateľnej dopravy a odstraňovanie prekážok v kľúčových sieťových infraštruktúrach,
- podpora zamestnanosti a mobility pracovnej sily,
- podpora sociálneho začlenenia a boj proti chudobe,
- investovanie do vzdelania, zručností a celoživotného vzdelávania,
- zvyšovanie inštitucionálnych kapacít a efektivity verejnej správy.

Vzhľadom na absenciu vlastných investičných zdrojov Program rozvoja obce je predovšetkým previazaný so sektorovými operačnými programami vypracovanými na základe Partnerskej dohody Slovenskej republiky na roky 2014-2020 (pre účinné a efektívne využívanie prostriedkov Európskych štrukturálnych a investičných fondov za účelom dosahovania cieľov stratégie Európa 2020), ako aj s Národnou stratégiou regionálneho rozvoja SR (schválenou uznesením Vlády SR č. 222 zo 14. mája 2014) a Koncepciou územného rozvoja Slovenska 2001/2011 (KURS 2001, aktualizácia 2011).

## **Operačné programy v rokoch 2014 - 2020 a možnosti využitia pre realizáciu program rozvoja obce**

Slovensko bude čerpať Európske štrukturálne a investičné fondy v rokoch 2014-2020 prostredníctvom 6 základných operačných programov:

- Integrovaný regionálny operačný program,
- Operačný program Ľudské zdroje,
- Operačný program Kvalita životného prostredia,
- Operačný program Integrovaná infraštruktúra,
- Operačný program Výskum a inovácie,
- Operačný program Efektívna verejná správa.

Samostatným režimom sa budú riadiť programy, ktoré sú implementované na základe špecifických usmernení Európskej komisie:

- Technická pomoc,
- Program rozvoja vidieka SR 2014 – 2020,
- Program cezhraničnej spolupráce Interreg V-A Poľsko – Slovensko.



Z možných synergií PRO obce s jednotlivými Operačnými programami a zároveň s možnosťami získať externé zdroje na financovanie rozvojových projektov obce vyberáme:

### **Integrovaný regionálny operačný program**

#### **Prioritná os č. 1: Bezpečná a ekologická doprava v regiónoch**

Investičná priorita č. 1.1: Posilnenie regionálnej mobility prepojením sekundárnych a terciárnych uzlov s infraštruktúrou TEN-T vrátane multimodálnych uzlov.

Špecifický cieľ č. 1.2.2: Zvýšenie atraktivity a prepravnej kapacity nemotorovej dopravy (predovšetkým cyklistickej dopravy) na celkovom počte prepravených osôb.

#### **Prioritná os č. 2: Ľahší prístup k efektívnym a kvalitnejším verejným službám**

Investičná priorita č. 2.1: Investície do zdravotníckej a sociálnej infraštruktúry, ktoré prispievajú k celoštátnemu, regionálnemu a miestnemu rozvoju, znižujú nerovnosť z hľadiska zdravotného postavenia, podporujú sociálne začleňovanie prostredníctvom lepšieho prístupu k sociálnym, kultúrnym a rekreačným službám a prechod z inštitucionálnych služieb na komunitné.

Špecifický cieľ č. 2.1.1: Podporiť prechod poskytovania sociálnych služieb a zabezpečenia výkonu opatrení sociálnoprávnej ochrany detí a sociálnej kurately v zariadení z inštitucionálnej formy na komunitnú (poskytovanú na komunitnej úrovni).

Špecifický cieľ č. 2.1.2: Modernizovať zdravotnícku infraštruktúru za účelom zlepšenia dostupnosti ku kvalitným službám v integrovanej primárnej zdravotnej starostlivosti.

Špecifický cieľ č. 2.1.3: Modernizovať infraštruktúru ústavných zariadení poskytujúcich akútnu zdravotnú starostlivosť, za účelom zvýšenia produktivity a zlepšenia dostupnosti ku kvalitným zdravotníckym službám.

Investičná priorita č. 2.2: Investovanie do vzdelania, školení a odbornej prípravy, zručností a celoživotného vzdelávania prostredníctvom vývoja vzdelávacej a výcvikovej infraštruktúry.

Špecifický cieľ č. 2.2.1: Zvýšenie hrubej zaškolenosti detí materských škôl.

Špecifický cieľ č. 2.2.2: Zlepšenie kľúčových kompetencií žiakov základných škôl.

Špecifický cieľ č. 2.2.3: Zvýšenie počtu žiakov stredných škôl na odbornom výcviku.

#### **Prioritná os č. 3: Mobilizácia kreatívneho potenciálu v regiónoch**

Investičná priorita č. 3.1: Podpora rastu priaznivého pre zamestnanosť, a to rozvíjaním vnútorného potenciálu ako súčasti územnej stratégie pre konkrétne oblasti vrátane konverzie upadajúcich priemyselných regiónov a posilnenia prístupnosti a rozvoja špecifických prírodných a kultúrnych zdrojov.

Špecifický cieľ č. 3.1: Stimulovanie podpory udržateľnej zamestnanosti a tvorby pracovných miest v kultúrnom a kreatívnom sektore prostredníctvom vytvorenia priaznivého prostredia pre rozvoj kreatívneho talentu a netechnologických inovácií.

#### **Prioritná os č. 4: Zlepšenie kvality života v regiónoch s dôrazom na životné prostredie**

Investičná priorita č. 4.1: Podpora energetickej efektívnosti, inteligentného riadenia energie a využívania energie z obnoviteľných zdrojov vo verejných infraštruktúrach vrátane verejných budov a v sektore bývania.

Špecifický cieľ č. 4.1: Zvýšenie energetickej efektívnosti budov na bývanie.

Investičná priorita č. 4.2: Investovanie do sektora vodného hospodárstva s cieľom splniť požiadavky environmentálneho acquis Únie a pokryť potreby, ktoré členské štáty špecifikovali v súvislosti s investíciami nad rámec týchto požiadaviek.

Špecifický cieľ č. 4.2.1: Zvýšenie dostupnosti zdrojov podzemných vôd pre zásobovanie obyvateľstva pitnou vodou.



### **Prioritná os č. 5: Miestny rozvoj vedený komunitou**

Investičná priorita č.5.1: Záväzné investície v rámci stratégií miestneho rozvoja vedeného komunitou.

Špecifický cieľ č. 5.1.1: Zvýšenie kapacít pre miestny rozvoj vedený komunitou.

Špecifický cieľ č. 5.1.2: Zvýšenie tvorby pracovných miest rozvojom podnikania a inovácií na miestnej úrovni.

Špecifický cieľ č. 5.1.3: Zlepšenie udržateľných vzťahov medzi vidieckymi rozvojovými centrami a ich zázemím vo verejných službách a vo verejných infraštruktúrach.

### **Operačný program Ľudské zdroje**

Tento operačný program vychádza z Národného programu reforiem SR, ktorý definuje opatrenia na posilňovanie ekonomického rastu a zamestnanosti Slovenskej republiky. V oblasti vzdelávania, zamestnanosti a sociálneho začlenenia boli pre Slovenskú republiku zadefinované nasledujúce ciele:

- zlepšiť kvalitu základného vzdelávania, najmä zvýšením úrovne znalostí a zručností žiakov na priemerný počet bodov 505 v prieskume OECD – PISA 2018,
- dosiahnuť, aby najmenej 40% ľudí vo veku 30 – 34 rokov malo ukončené vysokoškolské alebo ekvivalentné vzdelanie,
- udržať podiel ľudí, ktorí predčasne ukončujú školskú dochádzku, pod 6% do roku 2020,
- zvýšiť mieru zamestnanosti obyvateľov vo veku 20 – 64 rokov na 72% do roku 2020,
- znížiť podiel populácie ohrozenej chudobou a sociálnym vylúčením na 17,2% do roku 2020.

### **Prioritná os 1: Vzdelávanie**

Investičná priorita 1.1: Zvyšovanie významu trhu práce v oblasti systémov vzdelávania a odbornej prípravy, uľahčovanie prechodu od vzdelávania k zamestnanosti a zlepšovanie systémov odborného vzdelávania a prípravy a ich kvality, a to aj prostredníctvom mechanizmov na predvídanie zručností, úpravy učebných plánov a vytvárania a rozvoja systémov vzdelávania na pracovisku vrátane systémov duálneho vzdelávania a odborného vzdelávania.

Špecifický cieľ 1.1.1: Zvýšiť kvalitu vzdelávania na ZŠ a SŠ reflektujúc potreby trhu práce s dôrazom na podporu odborného vzdelávania a prípravy.

Investičná priorita 1.3: Zlepšenie rovnakého prístupu k celoživotnému vzdelávaniu pre všetky vekové skupiny v rámci formálneho, neformálneho a bežného vzdelávania, zvyšovanie vedomostí, zručností a spôsobilostí pracovnej sily a podpora flexibilných spôsobov vzdelávania prostredníctvom usmerňovania pri výbere povolania a potvrdzovania nadobudnutých kompetencií.

Špecifický cieľ 1.3.1: Zvýšiť kvalitu a efektívnosť celoživotného vzdelávania s dôrazom na rozvoj kľúčových kompetencií, prehĺbovanie a zvyšovanie kvalifikácie.

Špecifický cieľ 1.3.2: Zlepšiť profesijné kompetencie pedagogických a odborných zamestnancov na všetkých stupňoch škôl vrátane prípravy na povolanie pedagóga.

### **Prioritná os 2: Zamestnanosť**

Investičná priorita 2.1: Prístup uchádzačov o zamestnanie a neaktívnych osôb k zamestnaniu vrátane dlhodobozamestnaných a osôb, ktoré sú vzdialené od trhu práce, ako aj miestne iniciatívy v oblasti zamestnávania a podpora mobility pracovnej sily.

Špecifický cieľ 2.1.1: Zvýšiť zamestnanosť, zamestnatelnosť a riešiť nezamestnanosť s osobitným dôrazom na dlhodobozamestnaných, nízko kvalifikovaných, starších a zdravotne postihnuté osoby.

Špecifický cieľ 2.1.2: Zvýšiť zamestnanosť podporou tvorby pracovných miest, mobility pre získanie zamestnania, adaptability zamestnancov a podnikov, podporou udržateľnej samostatnej zárobkovej činnosti, začínajúcich podnikov a poľnohospodárskych a nepoľnohospodárskych aktivít vo vidieckych oblastiach.



Investičná priorita 2.2 Trvalo udržateľná integrácia mladých ľudí, najmä tých, ktorí nie sú zamestnaní, ani nie sú v procese vzdelávania alebo odbornej prípravy, na trh práce, vrátane mladých ľudí ohrozených sociálnym vylúčením a mladých ľudí z marginalizovaných komunít, vrátane vykonávania systému záruk pre mladých ľudí.

Špecifický cieľ 2.2.1: Zvýšiť zamestnanosť, zamestnateľnosť a účasť mladých ľudí, najmä NEET, na trhu práce.

Investičná priorita 2.3: Rovnosť medzi mužmi a ženami vo všetkých oblastiach vrátane v oblasti prístupu k zamestnaniu, kariérnemu postupu, zosúladenia pracovného a súkromného života a presadzovania rovnakej odmeny za rovnakú prácu.

Špecifický cieľ 2.3.1: Zlepšením podmienok pre zosúladenie pracovného a rodinného života zvýšiť zamestnanosť osôb s rodičovskými povinnosťami, najmä žien.

Špecifický cieľ 2.3.2: Znížiť horizontálnu a vertikálnu rodovú segregáciu na pracovnom trhu a v príprave na povolanie.

Investičná priorita 2.4: Modernizácia inštitúcií trhu práce, ako sú verejné a súkromné služby zamestnanosti, zlepšenie prispôsobenia sa potrebám trhu práce, vrátane opatrení zameraných na zlepšenie nadnárodnej pracovnej mobility, ako aj programov mobility a lepšej spolupráce medzi inštitúciami a príslušnými zainteresovanými stranami.

Špecifický cieľ 2.4.1: Zvýšiť kvalitu a kapacity verejných služieb zamestnanosti na zodpovedajúcu úroveň v nadväznosti na meniace sa potreby a požiadavky trhu práce, nadnárodnú pracovnú mobilitu, a zvýšiť účasť partnerov a súkromných služieb zamestnanosti na riešení problémov v oblasti zamestnanosti.

### **Prioritná os 3: Sociálne začlenenie**

Investičná priorita 3.1: Aktívne začlenenie, a to aj s cieľom podporovať rovnaké príležitosti a aktívnu účasť a zlepšenie zamestnateľnosti.

Špecifický cieľ 3.1.1: Zvýšenie účasti najviac znevýhodnených a ohrozených osôb v spoločnosti.

Špecifický cieľ 3.1.2: Prevencia a eliminácia všetkých foriem diskriminácie.

Investičná priorita 3.2: Zlepšenie prístupu k cenovo prístupným, trvalo udržateľným a kvalitným službám vrátane zdravotnej starostlivosti a sociálnych služieb všeobecného záujmu.

Špecifický cieľ 3.2.1: Prechod z inštitucionálnej na komunitnú starostlivosť.

Špecifický cieľ 3.2.2: Zlepšenie dostupnosti ku kvalitnej zdravotnej starostlivosti prostredníctvom štandardizácie klinických postupov a postupov pre výkon prevencie.

### **Prioritná os 5: Technická vybavenosť v obciach s prítomnosťou marginalizovaných rómskych komunít**

Investičná priorita 5.1: Poskytovanie podpory fyzickej, ekonomickej a sociálnej regenerácie zanedbaných komunít v mestských a vidieckych oblastiach.

Špecifický cieľ 5.1.1: Rast počtu rómskych domácností s prístupom k zlepšeným podmienkam bývania.

Špecifický cieľ 5.1.2: Zlepšiť prístup ku kvalitnému vzdelávaniu vrátane vzdelávania a starostlivosti v ranom detstve.

## **Operačný program Kvalita životného prostredia**

Globálnym cieľom OP Kvalita životného prostredia je podporiť trvalo udržateľné a efektívne využívanie prírodných zdrojov, zabezpečujúce ochranu životného prostredia, aktívnu adaptáciu na zmenu klímy a podporu energeticky efektívneho nízkouhlíkového hospodárstva.

### **Prioritná os 1: Udržateľné využívanie prírodných zdrojov prostredníctvom rozvoja environmentálnej infraštruktúry**



Investičná priorita 1 Prioritnej osi 1: Investovanie do sektora odpadového hospodárstva s cieľom splniť požiadavky environmentálneho acquis Únie a pokryť potreby, ktoré členské štáty špecifikovali v súvislosti s investíciami nad rámec uvedených požiadaviek.

Špecifický cieľ: Zabezpečiť nakladanie s odpadmi v súlade s hierarchiou odpadového hospodárstva a za účelom plnenia požiadaviek environmentálneho acquis.

Investičná priorita 2 Prioritnej osi 1: Investovanie do sektora vodného hospodárstva s cieľom splniť požiadavky environmentálneho acquis Únie a pokryť potreby, ktoré členské štáty špecifikovali v súvislosti s investíciami nad rámec uvedených požiadaviek.

Špecifický cieľ 1: Podporiť zabezpečenie plnenia predvstupových záväzkov SR voči EÚ v oblasti čistenia a odvádzania komunálnych odpadových vôd.

Špecifický cieľ 2: Podpora zabezpečenia dostatočného množstva bezpečnej pitnej vody pre obyvateľstvo SR z verejných vodovodov.

Špecifický cieľ 3: Dosiahnutie potrebného stupňa sledovania a monitorovania vôd a vodných útvarov, ktorým sa zabezpečí vytvorenie a nastavenie podmienok pre opatrenia vedúce k dosiahnutiu dobrého ekologického stavu a potenciálu podzemných a povrchových vôd a vodných útvarov.

Investičná priorita 3 Prioritnej osi 1: Ochrana a obnova biodiverzity a pôdy a podpora ekosystémových služieb, a to aj prostredníctvom sústavy Natura 2000 a zelenej infraštruktúry.

Špecifický cieľ 1: Zabezpečiť podmienky pre zachovanie biologickej diverzity a zlepšenie stavu ekosystémov v krajine.

### **Prioritná os 2: Adaptácia na nepriaznivé dôsledky zmeny klímy so zameraním na ochranu pred povodňami**

Investičná priorita 1 Prioritnej osi 2: Podpora investícií na prispôsobovanie sa zmene klímy vrátane ekosystémových prístupov.

Špecifický cieľ 1: Zmierniť negatívne dôsledky zmeny klímy realizáciou adaptačných opatrení, najmä preventívnych opatrení na ochranu pred povodňami.

### **Prioritná os 3: Podpora riadenia rizík, riadenia mimoriadnych udalostí a odolnosti proti mimoriadnym udalostiam ovplyvneným zmenou klímy**

Investičná priorita 1 Prioritnej osi 3: Podpora investícií na riešenie osobitných rizík, zabezpečiť predchádzanie vzniku katastrof a vyvíjanie systémov zvládania katastrof.

Špecifický cieľ 1: Zvýšiť úroveň pripravenosti na zvládanie mimoriadnych udalostí ovplyvnených zmenou klímy.

Špecifický cieľ 2: Zvýšiť účinnosť preventívnych a adaptačných opatrení na elimináciu environmentálnych rizík (okrem protipovodňových opatrení).

Špecifický cieľ 3: Zvýšiť efektívnosť komplexného manažmentu mimoriadnych udalostí ovplyvnených zmenou klímy.

### **Prioritná os 4: Energeticky efektívne nízkouhlíkové hospodárstvo vo všetkých sektoroch**

Investičná priorita 1 Prioritnej osi 4: Podpora výroby a distribúcie energie z obnoviteľných zdrojov

Špecifický cieľ 1: Zvýšenie podielu OZE na hrubej konečnej energetickej spotrebe.

Investičná priorita 2 Prioritnej osi 4: Podpora energetickej efektívnosti a využívania energie z obnoviteľných zdrojov v podnikoch.

Špecifický cieľ 1: Zníženie energetickej náročnosti a zvýšenie využívania OZE v podnikoch.

Investičná priorita 3 Prioritnej osi 4: Podpora energetickej efektívnosti, inteligentného riadenia energie a využívania energie z obnoviteľných zdrojov vo verejných infraštruktúrach, vrátane verejných budov a v sektore bývania.

Špecifický cieľ 1: Zníženie spotreby energie pri prevádzke verejných budov.





Investičná priorita 4 Prioritnej osi 4: Podpora nízkouhlíkových stratégií pre všetky typy území, najmä pre mestské oblasti, vrátane podpory udržateľnej multimodálnej mestskej mobility a adaptačných opatrení, ktorých cieľom je zmiernenie zmeny klímy.

Špecifický cieľ 1: Podpora energetickej efektívnosti, využívania OZE a znižovania emisií skleníkových plynov prostredníctvom poradenstva, informovanosti a monitorovania.

Špecifický cieľ 2: Podpora energetickej efektívnosti, využívania OZE a znižovania emisií skleníkových plynov prostredníctvom regionálnych a lokálnych akčných plánov udržateľnej energetiky a rozvoja energetických služieb.

Investičná priorita 5 Prioritnej osi 4: Podpora využívania vysoko účinnej kombinovanej výroby tepla a elektrickej energie na základe dopytu po využiteľnom teple.

Špecifický cieľ 1: Rozvoj účinnejších systémov centralizovaného zásobovania teplom založených na dopyte po využiteľnom teple.

### Operačný program Výskum a inovácie

OP Výskum a inovácie je pre obec relevantný len z hľadiska možnej podpory rozvoja podnikania na území obce, napr. formou podpory zakladania nových podnikov, tzv. start-upov, príp. získanie a lokalizácia zahraničnej investície do výroby / služieb. Z toho hľadiska je pre obec potenciálne vhodná Prioritná os 3: Posilnenie konkurencieschopnosti a rastu MSP, Investičná priorita 3.1: Podpora podnikania, najmä prostredníctvom uľahčenia využívania nových nápadov v hospodárstve a podpory zakladania nových firiem, a to aj prostredníctvom podnikateľských inkubátorov.

### Operačný program Efektívna verejná správa

Pre obec je relevantná iba Prioritná os 1: Posilnené inštitucionálne kapacity a efektívna verejná správa.

Špecifický cieľ 1.1: Skvalitnené systémy a optimalizované procesy verejná správa.

Špecifický cieľ 1.2: Modernizované RLZ a zvýšené kompetencie zamestnancov.

Špecifický cieľ 1.3: Transparentné a efektívne uplatňovanie pravidiel verejného obstarávania a dôsledné uplatňovanie princípov 3E.

### Programu rozvoja vidieka SR 2014-2020

Obec Drienovská Nová Ves a miestni aktéri majú ambíciu čerpať finančné prostriedky predovšetkým z Programu rozvoja vidieka SR 2014-2020, a to individuálne alebo prostredníctvom MAS Tri prúty.

#### Priority:

#### **P1: Podpora prenosu znalostí a inovácie v poľnohospodárstve, lesnom hospodárstve a vo vidieckych oblastiach**

1A) Podpora inovácie, spolupráce a rozvoja vedomostnej základne vo vidieckych oblastiach,

1B) Posilnenie prepojenia poľnohospodárstva, výroby potravín a lesného hospodárstva s výskumom a inováciou, a to aj na účely zlepšenia environmentálneho riadenia a výkonu,

1C) Podpora celoživotného vzdelávania a odborného vzdelávania v odvetviach poľnohospodárstva a lesného hospodárstva.

#### **P2: Posilnenie životaschopnosti poľnohospodárskych podnikov a konkurencieschopnosti všetkých druhov poľnohospodárstva vo všetkých regiónoch a presadzovanie inovačných poľnohospodárskych technológií a udržateľného obhospodarovania lesov**

2A) Zlepšenie hospodárskeho výkonu všetkých poľnohospodárskych podnikov a uľahčenie reštrukturalizácie a modernizácie poľnohospodárskych podnikov, najmä na účely zvýšenia ich účasti na trhu, zamerania na trh a poľnohospodárskej diverzifikácie,



- 2B) Uľahčenie vstupu poľnohospodárov s primeranými zručnosťami do odvetvia poľnohospodárstva, a najmä generačnej výmeny,  
2C) Zlepšenie hospodárskeho výkonu lesného hospodárstva.

**P3: Podpora organizácie potravinového reťazca vrátane spracovania poľnohospodárskych výrobkov a ich uvádzania na trh, dobrých životných podmienok zvierat a riadenia rizík v poľnohospodárstve**

- 3A) Zvýšenie konkurencieschopnosti prvovýrobcov prostredníctvom ich lepšej integrácie do poľnohospodársko-potravinového reťazca pomocou systémov kvality, pridávania hodnoty poľnohospodárskym produktom, propagácie na miestnych trhoch a v krátkych dodávateľských reťazcoch, skupín výrobcov a medziodvetvových organizácií,  
3B) Podpora riadenia rizík poľnohospodárskych podnikov a ich predchádzania.

**P4: Obnova, zachovanie a posilnenie ekosystémov, ktoré súvisia s poľnohospodárstvom a lesným hospodárstvom**

- 4A) Obnova, zachovanie a zvýšenie biologickej diverzity vrátane na územiach sústavy Natura 2000 a v oblastiach s prírodnými alebo inými osobitnými obmedzeniami a v poľnohospodárskej činnosti s vysokou prírodnou hodnotou a obnova, zachovanie ako aj zlepšenie stavu krajinných oblastí Európy,  
4B) Zlepšenie vodného hospodárstva vrátane riadenia používania hnojív a pesticídov,  
4C) Predchádzanie erózii pôdy a zlepšenie jej obhospodarovania.

**P5: Propagácia efektívneho využívania zdrojov a podpora prechodu na nízkouhlíkové hospodárstvo odolné voči zmene klímy v odvetví poľnohospodárstva, potravinárstva a lesného hospodárstva**

- 5A) Zvýšenie efektívnosti využívania vody v poľnohospodárstve,  
5B) Zvýšenie efektívnosti využívania energie v poľnohospodárstve a pri spracovaní potravín,  
5C) Uľahčenie dodávok a využívania obnoviteľných zdrojov energie, vedľajších produktov, odpadov, zvyškov a iných nepotravinových surovín na účely bioekonomiky,  
5D) Zníženie emisií skleníkových plynov a amoniaku z poľnohospodárstva,  
5E) Podpora zachovania a sekvestrácie oxidu uhličitého v poľnohospodárstve a lesnom hospodárstve.

**P6: Podpora sociálneho začleňovania, zmierňovania chudoby a hospodárskeho rozvoja vo vidieckych oblastiach**

- 6A) Uľahčenie diverzifikácie, zakladania a rozvoja malých podnikov ako aj vytvárania pracovných miest,  
6B) Podpora miestneho rozvoja vo vidieckych oblastiach,  
6C) Rozšírenie prístupnosti, využívania a kvality informačných a komunikačných technológií (IKT) vo vidieckych oblastiach.

**Projektové opatrenia** (realizácia bude zabezpečovaná cez individuálne Opatrenia žiadateľov):

- Prenos znalostí a informačné akcie,
- Poradenské služby,
- Investície do hmotného majetku,
- Obnova poľnohospodárskeho potenciálu – prevencia,
- Podpora mladých farmárov, malých fariem a podnikania,
- Základné služby a obnova dedín vo vidieckych oblastiach,
- Prevencia a odstraňovanie škôd v lesoch,
- Investície do nových lesných technológií,
- Spolupráca,
- LEADER.



**Neprojektové opatrenia** (realizácia bude zabezpečovaná cez národné Opatrenia):

- Platby pre oblasti s prírodnými alebo inými osobitnými obmedzeniami (ANC),
- Agroenvironmentálne operácie súvisiace s klímou,
- Ekologické poľnohospodárstvo,
- Platby na dobré životné podmienky zvierat,
- Platby NATURA 2000.

### Environmentálny fond

Ďalšími externými zdrojmi na podporu investičných projektov obce je Environmentálny fond a to v rámci týchto tém:

B Oblasť – Ochrana a využívanie vôd,

C Oblasť – Rozvoj odpadového hospodárstva,

D Oblasť – Ochrana prírody a krajiny,

E Oblasť – Environmentálna výchova, vzdelávanie a propagácia.

### Program cezhraničnej spolupráce Interreg V-A Poľsko – Slovensko

Obec má tiež viaceré možnosti na spoločné projekty s poľskými samosprávami a to v rámci Programu cezhraničnej spolupráce Interreg V-A Poľsko – Slovensko, ktorý ponúka nasledovné možnosti spolufinancovania projektov:

#### **Prioritná os 1. Ochrana a rozvoj prírodného prostredia a kultúrneho dedičstva cezhraničného územia**

Investičná priorita: Zachovanie, ochrana, podpora a rozvoj prírodného a kultúrneho dedičstva

#### **Prioritná os 2. Trvalo udržateľná cezhraničná doprava**

Investičná priorita 1: Posilnenie regionálnej mobility prepojením sekundárnych a terciárnych uzlov s infraštruktúrou TEN-T vrátane multimodálnych uzlov.

Investičná priorita 2: Vývoj a zlepšovanie ekologicky priaznivých (vrátane nízkohlukových) a nízkoúhlíkových dopravných systémov, vrátane vnútrozemských vodných ciest a námornej dopravy, prístavov, multimodálnych prepojení a letiskovej infraštruktúry v záujme podpory udržateľnej regionálnej a miestnej mobility.

#### **Prioritná os 3. Rozvoj cezhraničného vzdelávania a celoživotného vzdelávania**

Investičná priorita: Investovanie do vzdelania, školení a odbornej prípravy pre zručnosti a celoživotného vzdelávania prostredníctvom prípravy a vykonávania spoločných vzdelávacích, odborných vzdelávacích a školiacich programov.

### Analytická časť

Analytická časť programu rozvoja obce obsahuje analýzu vnútorného prostredia na základe overeného súboru kvantitatívnych a kvalitatívnych údajov podľa jednotlivých oblastí a aktuálnej situácie, identifikáciu hlavných vonkajších faktorov rozvoja územia (výber hlavných faktorov), analýzu vplyvu vonkajšieho prostredia na vývoj situácie v území, analýzu silných a slabých stránok, príležitostí a ohrození pre rast a rozvoj obce a územia, posúdenie hlavných faktorov a disparít rozvoja územia. Komplexná analýza súčasného stavu územia je zostavená na základe informácií získaných z



relevantných zdrojov obce, subjektov pôsobiacich v obci a rôznych štatistických databáz a zisťovaní (ŠÚ SR, RegDat, Infostat), výsledkov prieskumov a analýz dokumentov.

## Vyhodnotenie predchádzajúceho Plánu hospodárskeho a sociálneho rozvoja

Platnosť predchádzajúceho Plánu sociálneho a hospodárskeho rozvoja obce Drienovská Nová Ves na roky 2008-2015 sa skončí prijatím nového Programu rozvoja obce Drienovská Nová Ves na roky 2015 – 2029.

Strategická časť dokumentu definovala iba víziu obce v jednotlivých oblastiach. Obec mala PHSR na predchádzajúce obdobie vypracovaný ešte podľa zákona č. 503/2001 Z. z. o podpore regionálneho rozvoja účinného v čase jeho vypracovania. Nie je teda možné predchádzajúci dokument vyhodnotiť na úrovni strategických cieľov, opatrení, či realizovaných projektov. Obec Drienovská Nová Ves sa rozvíja a modernizuje. Svedčia o tom viaceré úspešne realizované projekty financované zo zdrojov EÚ ako aj zo zdrojov štátneho rozpočtu, či rozpočtu obce. V tabuľke je prehľad investičných projektov podporených za posledné programovacie obdobie.

**Tabuľka č. 4: Realizované investičné aktivity a projekty v predchádzajúcom období podporené zo zdrojov EÚ**

Názov investície	Rok realizácie	Celková suma investície v EUR	Z toho vlastné zdroje v EUR	Z toho európske alebo národné spolufinancovanie v EUR	Výsledok aktivity
Terénna sociálna práca v obci Drienovská Nová Ves	2008 - 2010	28 452,65	1 422,63	27 030,02	Poskytovanie sociálnej služby vo forme terénnej sociálnej práce v obci.
Rekonštrukcia miestnych komunikácií	2010	106 213,88	1 840,77	104 373,11	Obnovené miestne komunikácie mimo centra
Zateplenie materskej školy	2011	13 000	13 000	0	Zníženie energetickej náročnosti
Rekonštrukcia interiéru Základnej školy	2013	21 000	21 000	0	Rekonštrukcia interiéru školy vrátane omietok, podlahy a elektroinštalácie.
Obnova miestnych komunikácií	2013	25 000	25 000	0	Obnova miestnych komunikácií v centre obce.
Protipovodňové opatrenia v obci Drienovská Nová Ves	2015	233 709,34	11 685,47	222 023,87	Upravených a zrevitalizovaných 351,0 m Novoveského potoka.
Kamerový systém	2015	5 000	250	4 750	Výbudovanie kamerového systému v obci.

Zdroj: Obec Drienovská Nová Ves, 2015

## Analýza vnútorného prostredia

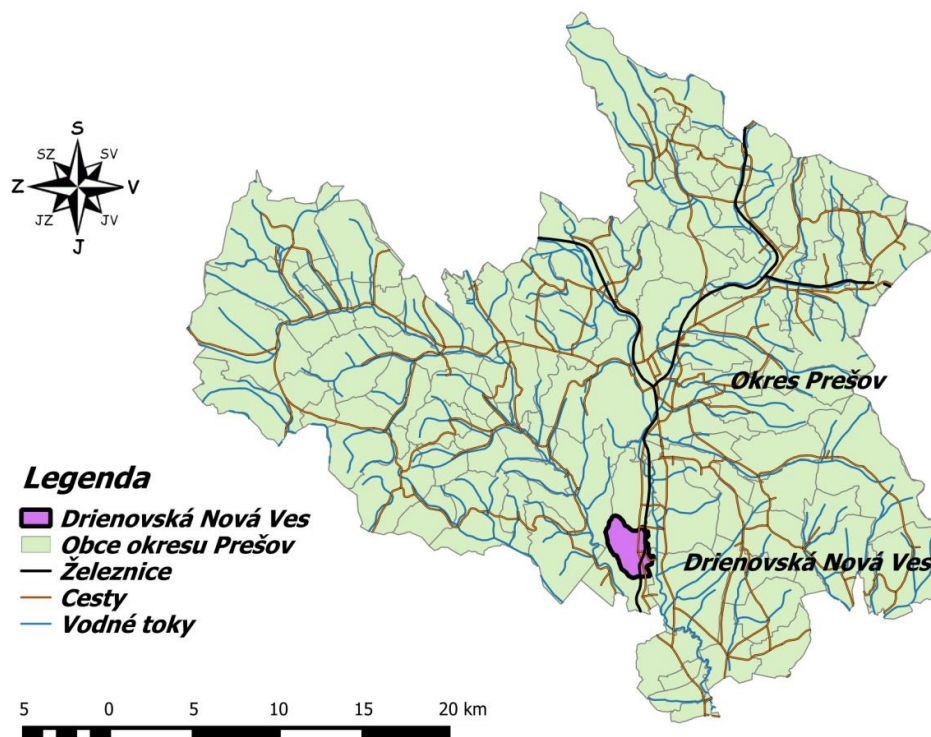
### Poloha obce

Obec Drienovská Nová Ves leží na východe Slovenska. Rozprestiera sa v Košickej kotline v dolinke Novoveského potoka a jeho prítokov. Cez kataster obce preteká aj rieka Torysa. Administratívne obec patrí do okresu Prešov a Prešovského samosprávneho kraja. Kataster obce je situovaný v južnej časti okresu.

Administratívne obec patrí do okresu Prešov a Prešovského samosprávneho kraja. Kataster obce je situovaný v južnej časti okresu. V obci v roku 2015 žilo 804 obyvateľov, z čoho bolo 150 Rómov. Rozloha katastra obce je 6,48 km<sup>2</sup> a hustota zaľudnenia je 127,6 obyvateľov na km<sup>2</sup>. Nadmorská výška stredu obce je 225 m n. m. Katastrálne územie obce susedí z južnej strany s katastrálnym územím obce Ličartovce, z východnej strany s katastrálnym územím obce Petrovany, zo severu s katastrálnym územím obce Kendice a zo západnej strany s katastrálnym územím obce Radatice.

## Mapa č.1 Poloha obce

### *Poloha obce Drienovská Nová Ves v okrese Prešov*



Zdroj: Project Consult, spol. s r.o., 2015

## História obce

Prvá písomná zmienka o obci Drienovská Nová Ves pochádza z roku 1335 a obec sa spomína v listine o del'be majetku šľachticov z Drienova. V listine sa uvádza, že obec vznikla v chotári staršej obce a že jej vznik spadá do 11. až 13. storočia. V 14. storočí sa v úradných listinách vyskytuje pod maďarským názvom UJFALU, v druhej polovici storočia sa názov obce rozšíril o SOMOS, podľa rodiny Petra Somosyho, ktorý bol jej prvý známy majiteľ. Obec mu patrila až do roku 1449. V 14. až 15. storočí bola obec vo vlastníctve šľachticov z Drienova a ich príbuzných z Brezovice, Ploského, Žehne a Budimíra. V 16. storočí patrila Bocskaiovcom a Horváthovcom. V 1619 patrila rodine Mariassy a od roku 1965 rodine baróna Andrassyho, v roku 1753 sa dostala do vlastníctva rodiny Dessewffy a posledným majiteľom sa stal v roku 1800 gróf Andrassy. Obyvatelia obce sa zaoberali poľnohospodárskou výrobou a pálením vápna. V 18. storočí boli v obci kúpele a v 19. storočí vznikla tehelňa a kameňolom.

Pôvodný slovenský názov obce bol Rentavá Nová Ves, neskôr bola premenovaná na Somosujfaly. Po roku 1918 obec upustila od užívania maďarského názvu a vrátila sa k pôvodnému slovenskému názvu Rentavá Nová Ves. Tento názov bol odvodený od slova "renta" čo v šarišskom dialekte znamená "handra" alebo, že niečo je deravé, naničhodné čo vzniklo podľa domov, ktoré sa v obci nachádzali. Boli to malé, slamou pokryté domy. Neskôr bola premenovaná župnými úradmi na Torysskú Novú Ves, pretože leží pri Toryse. Tento názov sa však používal len jediný rok, potom pri vzniku Československej republiky bola obec definitívne premenovaná na Drienovskú Novú Ves.





## Erb Obce

Erb obce Drienovská Nová Ves, posúdený a odporučený Heraldickou komisiou je zapísaný v Heraldickom registri Slovenskej republiky pod signatúrou D-25/1993.

Na blázone erbu je v červenom štíte zo zlatej pažite vyrastajúci zlatý striebro kmenný prirodzený listnatý strom, vpravo sprevádzaný strieborným lemešom, vľavo strieborným levom opierajúcim sa o kmeň stromu.

Tento erb, či už vo farebnej, čiernobielej alebo inej podobe obec Drienovská Nová Ves môže používať najmä vo svojej obecnej pečati, a tiež rešpektujúc staré heraldické zvyklosti na označenie svojho majetku, hnutel'ného a nehnuteľného, ako aj pri všetkých na to vhodných príležitostiach.

### Erb obce Drienovská Nová Ves



## Geomorfológia a geológia

Katastrálne územie obce sa z geomorfologického hľadiska nachádza v Aplskeo-himalájskej sústave, podsústave Karpát, provincii Západné Karpaty a v geomorfologickom celku Košická kotlina. Z geomorfologického členenia vychádzame pri charakteristike geologickej stavby územia. Územie Košickej kotliny sa v miestach katastrálneho územia obce predstavuje najnižšie položené územie v rámci okresu Prešov, pričom je aj z hľadiska geologickej stavby budované najmladšími útvarmi - neogén, kvartér. Reliéf územia je výsledkom procesov prebiehajúcich v období vrchného pliocénu až kvartéru. Riečna niva Torysy je na území obce budovaná na báze drobnými štrkami, v nadloží sú piesky až piesčité hliny. Vrchnú časť tvoria hliny od piesčitých až po ílovité. Hrúbka akumulácie dosahuje 5 až 7 metrov. Charakteristickým pre riečne nivy všeobecne, je prítomnosť vysokej hladiny spodných vôd, ktorá kolíše v závislosti na režime vody v koryte toku.

## Pôdy

V katastrálnom území obce majú prevahu vzhľadom na geologické podložie fluvizeme kultizemné karbonátové, sprievodné fluvizeme glejové, ktoré sa nachádzajú prevažne v nižších polohách katastra. Vo vyšších polohách sa tiež nachádzajú pseudogleje modálne, kultizemné a luvizemné nasýtené až kyslé, ktoré sa nachádzajú na väčšine katastrálneho územia obce. Tieto pôdy sú vyvinuté na rôznych pôdotvorných substrátoch, v podmienkach premenlivého vodného režimu, s prebytkom povrchových, najčastejšie svahových vôd, na úpätiach svahov alebo na substrátoch majúcich horizont (vrstvu) so zníženou priepustnosťou. Pôdy v prevažnej časti katastra sú hlinito-piesočné až piesočnato-hlinité.

## Hydrológia

Obcou preteká Novoveský potok, ktorý pramení v nadmorskej výške 370 metrov. Potok tečie západno - východným smerom a vlieva sa do Torysy. Potok má dva pravostranné prítoky a je 3 až 3,5 km dlhý. Na potoku sa nachádzajú dve protikalové hrádze, z ktorých horná je súčasne upravená na odkaľovacu vodnú nádrž. V dolnej tretine toku bola vybudovaná regulácia, ktorá pár metrov pred vliatím sa potoka do Torysy je zakončená trojmetrovým vodopádom. V hornej tretine je popri toku niekoľko prameňov, z ktorých jeden je zachytený. Východne od obce asi 200 m od zástavby tečie rieka Torysa. Rieku od zastavaného územia obce okrem polí oddeľuje aj diaľnica. K brehom Torysy sa dá dostať cez diaľničný nadjazd. V rokoch 2004 a 2006 najnižšie položené stavby v obci zaplavila storočná povodňová vlna. Rieka Torysa je hlavnou riekou, ktorá odvodňuje územie okresu Prešov. Torysa odvodňuje povodie veľké 1 349 km<sup>2</sup> a má dĺžku 129 km a je vrchovinovo-nížinným typom rieky. Priemerný prietok v ústí je 8,2 m<sup>3</sup>/s. Najvodnatejšími mesiacmi v území sú jún a júl, najmenej vodnatým mesiacom je mesiac február.

V obci sú dva pramene minerálnej vody. Jeden je v obci pri železničnej stanici. Dokonca v minulosti boli pri ňom malé a veľmi jednoduché kúpele. Bližšie informácie sa o nich nezachovali. Pramene vôd majú charakter uhličito-horečnatej kyselky. Vody v prameňoch sa od seba líšia obsahom minerálnych látok a množstvom oxidu uhličitého. Starší prameň obsahuje 2 150 mg v jednom litri oxidu uhličitého s celkovou mineralizáciou 2 350 mg na liter vody. Vody z neho sa dodnes hojne využívajú ako prírodná stolová minerálna voda.

#### Fotografia č. 2 a č. 3: Povodeň v obci v roku 2006



Zdroj: Obec Drienovská Nová Ves, 2006

#### Klíma

Celé katastrálne územie obce sa nachádza v mierne teplej oblasti s júlovým priemerom teploty od 16 °C do 18 °C. Januárový teplotný priemer sa pohybuje na úrovni mínus 3° C až mínus 4° C. Najteplejším mesiacom podľa dlhodobého priemeru je mesiac júl. Zima vrcholí v januári, zriedkavejšie vo februári a výnimočne v decembri. Priemerná ročná teplota sa v mierne teplej oblasti pohybuje od 4° C do 8° C. V priemere je ročný počet letných dní okolo 50 a tento počet s nadmorskou výškou rýchlo klesá. Množstvo zrážok v území je okolo 600 až 700 mm ročne, pričom ich množstvo s nadmorskou výškou rastie. V priemere najbohatším mesiacom na zrážky je júl, za ním nasleduje jún a august. Najchudobnejším mesiacom na zrážky je december.

#### Rastlinstvo a živočíšstvo

Územie okresu Prešov a teda územie katastra Drienovská Nová Ves podľa fyto geografického členenia Slovenska patrí do oblasti západokarpatskej flóry (*Carpaticum occidentale*), obvodu východobeskydskej flóry (*Beschidicum orientale*), fyto geografického okresu Východné Beskydy. Z hľadiska fyto geograficko - vegetačného členenia patrí územie do dubovej zóny, horskej podzóny, flyšovej oblasti, podoblasti Šarišská vrchovina, kryštálicko-druhohornej oblasti, podoblasti Čierna hora a do sopečnej oblasti, podoblasti Slanské vrchy a severný podokres.

V katastrálnom území obce sa nachádzajú iba malé plochy lesa, prevažnú väčšinu plochy katastra je pokrytá nelesnou vegetáciou a ornou pôdou. Nelesná drevinová vegetácia v okrese Prešov zahŕňa niekoľko skupín vegetácie. Nepravidelné a pozvoľné prechody porastov z lesa do otvorenej krajiny tvoria prirodzené zoskupenia krovín a mladých stromov pozdĺž lesných okrajov. Krovinné spoločenstvá sa viažu na poľné medze, poľné cesty, terasy, pasienky, okraje lúk, ale i opustené neobrábané plochy. Sú to najmä porasty trnkových kriačín (*Ligustro-Prunetum*), trnkových lieštin (*Pruno-Coryletum*) a teplomilných kriačín (*Crataego-Prunetum*). V krovitých spoločenstvách sú zastúpené hlavne trnka slivková (*Prunus spinosa*), javor poľný (*Acer campestre*), breza ovisnutá (*Betula pendula*), ruža šíповá (*Rosa canina*), hloh obyčajný (*Crataegus laevigata*), zob vtáčí (*Ligustrum*



*vulgare*), svíb krvavý (*Cornus sanguinea*), lieska obyčajná (*Corylus avellana*), baza čierna (*Sambucus nigra*), ostružina černicová (*Rubus fruticosus*) a i. Na niektorých miestach sa vyskytujú i porasty borievky obyčajnej (*Juniperus communis*) a vzácne aj porasty s čerešňou krovitou (*Prunus fruticosa*).

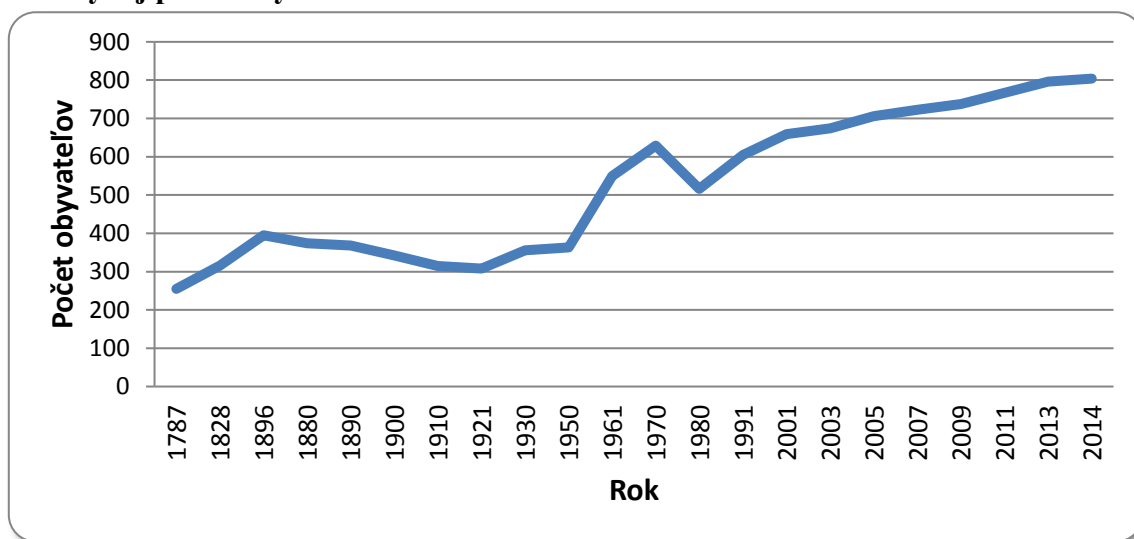
Územie okresu Prešov, mimo vymedzených vyhlásených chránených území v rôznej kategórii a stupni ochrany, spadá do priestoru, v ktorom sa stretajú svojimi okrajmi tri rôzne zoogeografické provincie. Druhovú skladbu živočíchov územia okresu Prešov môžeme všeobecne označiť ako ubiquistickú s typickými zástupcami ako je myš domová (*Mus musculus*), potkan obyčajný (*Rattus norvegicus*), hranostaj obyčajný (*Mustella erminea*) a ako spoločenstvo listnatých lesov so zástupcami druhov tchor obyčajný (*Putorius putorius*), raniak hrdzavý (*Nyctalus noctula*) a plch obyčajný (*Glis glis*). Z hľadiska chrobákov je pre okres charakteristické spoločenstvo listnatých lesov, v ktorom vystupujú ako charakteristickí zástupcovia bystruška kožovitá (*Carabus coriaceus*), svietivka svätovánska (*Lampyrus noctiluca*), pestroš mravcový (*Thanasimus formicarius*), svižník hôrny (*Cicindela silvicola*), krasoň lesklý (*Anthaxia nitidula*) a drvinár hnedý (*Hylecoetus demestoides*).

V pomerne jednotvárnom prostredí krajiny vystupuje priestor južných, presvetlených, teplých svahov vulkanitov a prilahlých tvrdošov bradlového pásma a flyša severne od mesta ako izolovaný ostrov suchomilných a teplomilných spoločenstiev hmyzu. Svedčí o tom výskyt a prítomnosť druhov ako napr. koník modrokrídly (*Oedipoda coerulescens*), svrček poľný (*Gryllus campestris*), bzdocha pásavá (*Graphosoma lineatum*), chrústik letný (*Amphimallon solstitialis*), drevár fialový (*Xylocopa violacea*), lišaj mliečnikový (*Celerio euphorbiae*) či modlivka zelená (*Manthis religiosa*).

## Obyvateľstvo obce

Vývoj obyvateľstva sledujeme od roku 1787 do roku 2014.

**Graf č. 1: Vývoj počtu obyvateľov**

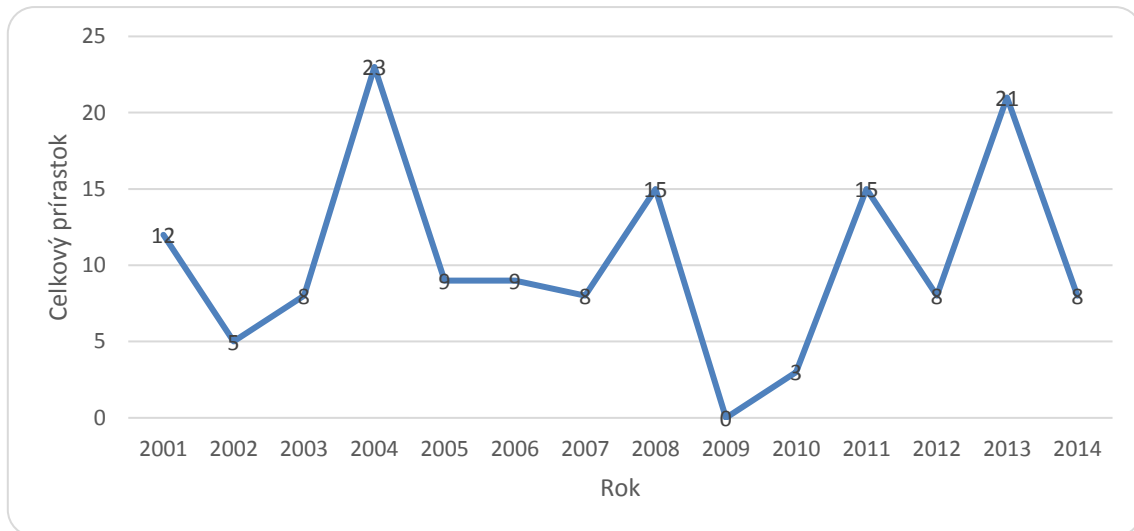


Zdroj: Štatistický úrad, 2015

Na grafe je viditeľné, že vývoj počtu obyvateľov obce môžeme hodnotiť pozitívne. V roku 1787 žilo v obci 255 obyvateľov a v roku 2014 to už bolo 804 obyvateľov. Od začiatku sledovaného obdobia zaznamenávame nárast v počte obyvateľov obce, ktorý pokračuje aj v posledných rokoch i keď je miernejší.

Grafické znázornenie pohybu celkového prírastku/úbytku obyvateľstva charakterizuje fakt, že počas obdobia rokov 2001 až 2014 bol v obci zaznamenaný nárast počtu obyvateľov. Celkovo sa počet obyvateľov v spomínanom období zvýšil o 145 z 659 obyvateľov v roku 2001 na 804 obyvateľov v roku 2014. V roku 2014 sme zaznamenali najvyšší počet obyvateľov v obci počas celého sledovaného obdobia. Z čiastkových analýz vývoja počtu obyvateľov obce je zrejmé, že za tento pozitívny trend je zodpovedný mechanický pohyb obyvateľov a tiež aj prirodzený pohyb. Migračné saldo v obci zaznamenáva väčšinu sledovaného obdobia pozitívne hodnoty.

**Graf č. 2: Vývoj prírastku a úbytku obyvateľov**

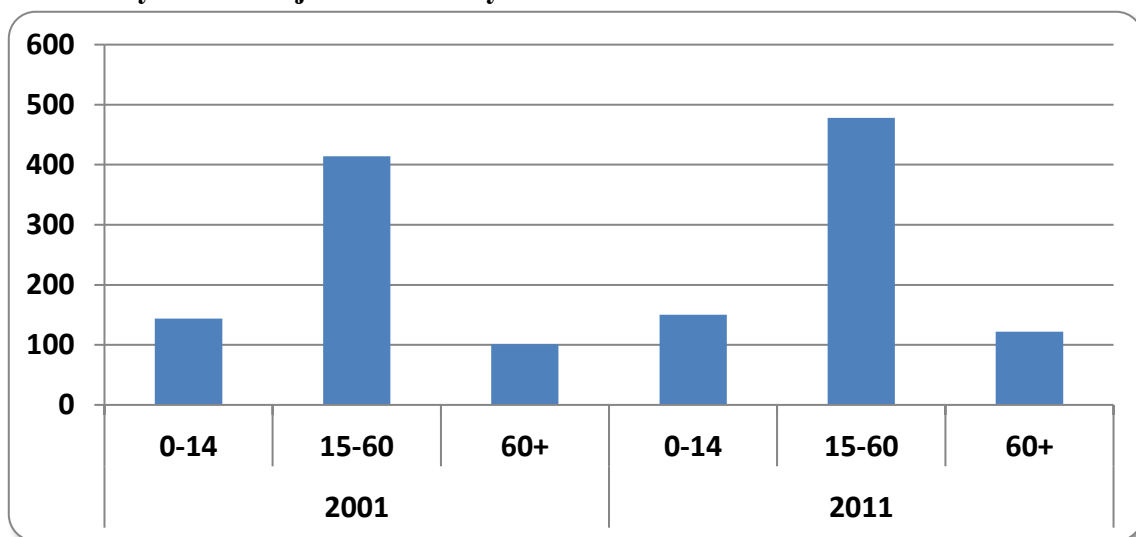


Zdroj: Štatistický úrad, 2015

### Štruktúra obyvateľstva obce

Podľa sčítania z roku 2001 žilo v obci 659 obyvateľov, z ktorých bolo 331 žien a 328 mužov. Z hľadiska pohlavia v roku 2001 možno hovoriť o rovnovážnom stave. Z hľadiska veku žilo v roku 2001 v obci 144 obyvateľov mladších ako 15 rokov. Obyvateľov starších ako 60 rokov žilo v obci v roku 2001 spolu 101 obyvateľov. Najvýraznejšie bola zastúpená kategória obyvateľov v produktívnom veku, teda od 15 do 60 rokov, keď v obci žilo 414 obyvateľov v tejto vekovej kategórii. Z tejto stručnej analýzy je zrejmé, že v obci v roku 2001 prevažovala predproduktívna zložka obyvateľstva, čo je veľmi pozitívne. V tomto smere je možné v obci predpokladať nárast počtu obyvateľov vo forme prirodzeného prírastku.

Podľa sčítania z roku 2011 žilo v obci Drienovská Nová Ves 750 obyvateľov. Z tohto počtu bolo 386 mužov a 364 žien. Pomer mužov a žien bol teda 51,5 % mužov a 48,5 % žien. Z hľadiska veku žilo v roku 2011 v obci 150 obyvateľov mladších ako 15 rokov, z čoho bolo 79 mužov a 71 žien. Obyvateľov starších ako 60 rokov žilo v obci v roku 2011 spolu 122 a z nich bolo 55 mužov a 67 žien. Najviac bola zastúpená zložka produktívneho obyvateľstva v počte 478 obyvateľov, z ktorých bolo 252 mužov a 226 žien. Z tejto stručnej analýzy a porovnania výsledkov dvoch sčítaní je zrejmé, že v obci prevláda tendencia rastu obyvateľstva v produktívnom a poproduktívnom veku, na čo je potrebné zareagovať aj v programových víziách rozvoja obce v sociálnej oblasti. Zmeny vo vekovej štruktúre obyvateľstva uvádzame na grafe.

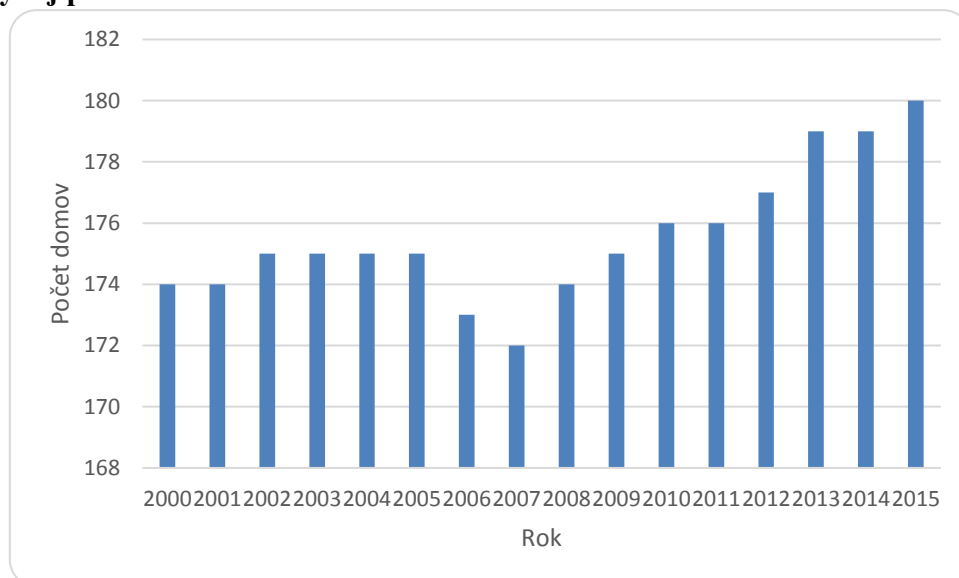
**Graf č. 3: Zmeny vo vekovej štruktúre obyvateľov obce – 2001/2011**

Zdroj: Štatistický úrad, 2015

Národnostná štruktúra obyvateľstva v obci nie je veľmi pestrá. Podľa údajov zo Sčítania obyvateľov, domov a bytov 2011 žije v obci 90,1% obyvateľov hlásiacich sa k slovenskej národnosti. Druhou najpočetnejšou národnosťou je rómska, ku ktorej sa hlási 4 % obyvateľstva. V obci je taktiež zastúpená minimálnym percentom obyvateľov aj maďarská, česká a nemecká národnosť. Z hľadiska vierovyznania v obci prevažuje rímskokatolícke náboženstvo 74,8 %. Zastúpené je aj evanjelické (14,1 %) a gréckokatolícke náboženstvo 1,6 %.

#### Počet domov

Na grafe znázorňujúcom počet domov (trvalo obývané) je viditeľné prepojenie vývoja počtu domov s vývojom počtu obyvateľov obce. Veľkým pozitívom je stúpajúci trend počtu domov v obci počas celého sledovaného obdobia.

**Graf č. 4: Vývoj počtu domov**

Zdroj: Obec Drienovská Nová Ves, 2015



Vývoj bytového fondu obce, ale aj jeho priestorové rozmiestnenie môžeme sledovať aj na základe porovnania historických máp obce a leteckých fotografií z roku 1950 a 2010. Na základe porovnania týchto obrázkov, si môžeme urobiť aj obraz o vývoji kultúrnej krajiny v katastri obce. Pri porovnávaní snímku si nemôžeme nevšimnúť nárast počtu domov v intraviláne obce.

**Mapa č. 2: Obec Drienovská Nová Ves v roku 1772**




Zdroj: [www.mapire.eu](http://www.mapire.eu), 2015

**Mapa č. 3: Obec Drienovská Nová Ves v roku 1869**



Zdroj: [www.mapire.eu](http://www.mapire.eu), 2015



**Fotografia č. 4: Obec Drienovská Nová Ves v roku 1950**Zdroj: <http://mapy.tuzvo.sk/HOFM/>, 2015**Fotografia č. 5: Obec Drienovská Nová Ves v roku 2010**Zdroj: <http://mapy.tuzvo.sk/HOFM/>, 2015

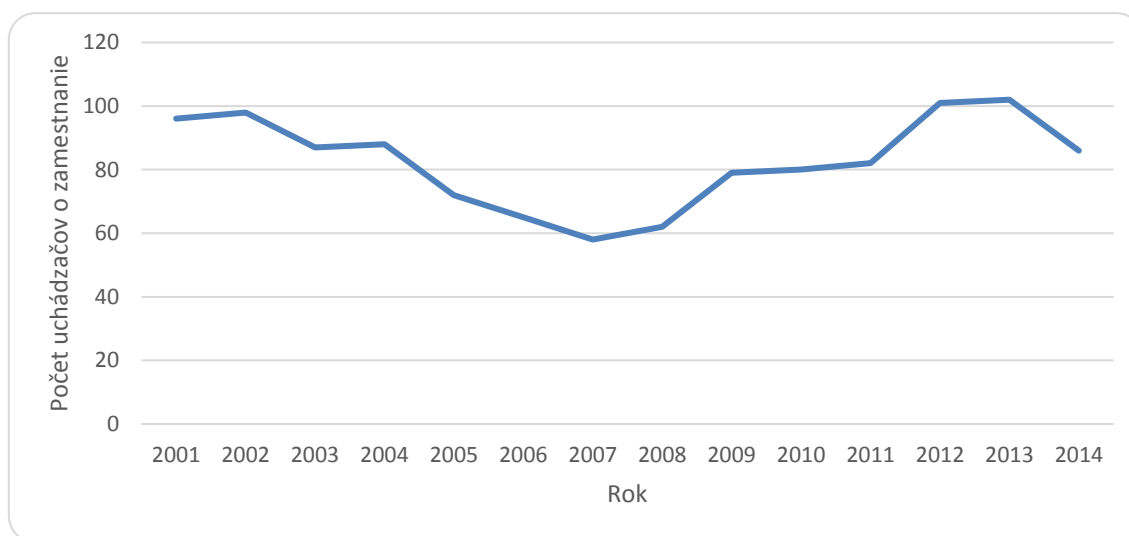


Z fotografií je zrejmý nárast počtu domov v obci. Tiež je viditeľný proces sceľovania malých poľnohospodárskych políчков do poľnohospodárskej pôdy v katastri obce do rozsiahlejších celkov. Stav obyvateľstva v obci a tiež stav bytového fondu obce môžeme teda hodnotiť veľmi pozitívne. Z analýzy údajov v sledovanom období môžeme povedať, že tak počet obyvateľov ako aj počet bytových jednotiek v obci počas celého sledovaného obdobia zaznamenáva nárast.

### Trh práce

Práca je jedným zo základných predpokladov rozvoja obce a s trhom práce súvisia takmer všetky uvedené výkyvy vo vývoji počtu obyvateľov aj počtu domov v obci. V obci sa nenachádzajú veľké príležitosti v oblasti trhu práce. Skôr v obci pôsobia menšie spoločnosti a viacero živnostníkov. Obyvatelia obce sa môžu, podobne ako obyvatelia okolitých obcí, zamestnať v krajských mestách Prešov či Košice. V obci je podobne ako na celom území Slovenska veľkým problémom nezamestnanosť. V grafe uvádzame priebeh počtu uchádzačov o zamestnanie v obci od roku 1996 do roku 2014.

**Graf č. 5: Počet uchádzačov o zamestnanie v obci**



Zdroj: Štatistický úrad, 2015

Vývoj počtu uchádzačov o zamestnanie sa prakticky zhoduje s vývojom nezamestnanosti na Slovensku. Je tu možné badať viaceré spoločné znaky ako napríklad najvyššiu mieru nezamestnanosti pred krízou s vrcholom v rokoch 2001/2002, kedy žilo v obci Drienovská Nová Ves 96/98 evidovaných uchádzačov o zamestnanie. Najmenej nezamestnaných bolo v obci na začiatku sledovaného obdobia v roku 1996 a 1997, kedy v obci bolo iba okolo 50 uchádzačov o zamestnanie. Od roku 2004 počet uchádzačov o zamestnanie klesal až do roku 2007. Nástupom hospodárskej krízy sa začal počet nezamestnaných s výkyvmi opäť zvyšovať a v roku 2010 dosahoval v obci hodnotu 80 ľudí bez práce, v roku 2012 to už bolo 101 uchádzačov. Pozitívom je znižovanie počtu uchádzačov o zamestnanie v posledných rokoch až na úroveň 86 v roku 2014. Vzhľadom k počtu obyvateľov obce je potrebné povedať, že údaje o uchádzačoch o zamestnanie sú vysoké.

### Kultúra, šport, oddych a sociálna starostlivosť

V Drienovskej Novej Vsi sa nachádza obecný úrad, ktorého súčasťou je kultúrny dom, rímskokatolícky kostol sv. Trojice a športový areál s futbalovým ihriskom i tenisovým kurtom. V obci takisto funguje základná školská infraštruktúra. Nachádzajú sa tu tieto školské zariadenia.





- Základná škola, Drienovská Nová Ves 50, Drienovská Nová Ves,
- Materská škola, Drienovská Nová Ves 1, Drienovská Nová Ves.


Základná škola pre 1. až 4. ročník má 2 triedy. Vyučovanie zabezpečujú 3 pedagogickí a 2 nepedagogickí zamestnanci. V škole sa vzdeláva 43 žiakov. Druhý stupeň základnej školy následne absolvujú v susedných obciach Kendice a Lemešany, prípadne v krajskom meste Prešov. Materská škola je jednotriedna s celodennou prevádzkou a má v súčasnosti 21 žiakov. Vyučovanie zabezpečujú 2 pedagogickí a 3 nepedagogickí zamestnanci.

**Fotografia č. 6: Koniec školského roka na základnej škole**



Zdroj: Obec Drienovská Nová Ves, 2014

**Fotografie č. 7 a č. 8: Budova Materskej školy pred a po rekonštrukcii**



Zdroj: Obec Drienovská Nová Ves, 2011

V obci je ambulancia praktického lekára pre dospelých, kde ordinuje MUDr. Alexandra Bayerlová. Takisto je v obci veterinárna ambulancia, ktorú vlastní MVDr. Eduard Brelloš.

#### Fotografia č. 9: Rímskokatolícky kostol sv. Trojice



Zdroj: Obec Drienovská Nová Ves, 2015

V obci Drienovská Nová Ves fungujú nasledovné spoločenské organizácie a združenia:

- Slovenský zväz zdravotne postihnutých pri ÚN Drienovská Nová Ves
- TJ Východoslovenské tehelne Drienovská Nová Ves,
- Jednota dôchodcov, Drienovská Nová Ves,
- Dobrovoľný hasičský zbor, Drienovská Nová Ves.

#### Fotografie č. 10 a č. 11: Adventné popoludnie



Zdroj: Obec Drienovská Nová Ves, 2015





## **Priemysel, obchod a služby**

V obci funguje viacero prevádzok a podnikov poskytujúcich služby. Jedná sa o malé prevádzky a všetky sú mikropodniky do 10 zamestnancov. V prvom rade je to firma ISO, a. s., ktorá prevádzkuje logistické centrum a v bývalej tehelni majú sídlo stavebniny JAŠIM, s.r.o. Okrem toho v obci je pizzeria firmy MONACA, s.r.o. a predajňa potravín COOP Jednota Prešov, spotrebné družstvo.

## **Technická infraštruktúra**

### **Energetika**

Obec je plne elektrifikovaná. Nové ulice sú taktiež kompletne pripájané na existujúcu rozvodnú sieť. Obec je zásobovaná elektrickou energiou z elektrickej stanice 110/22 kV Prešov I. alebo Prešov II. Verejné osvetlenie tvoria výbojkové svietidlá, upevnené na výložníkoch a stĺpoch sekundárneho vedenia ako aj sadových osvetľovacích stĺpoch s káblovým rozvodom. Ovládací systém verejného osvetlenia je automatický s časovým spínaním.

### **Telekomunikácie**

V súčasnosti je obec napojená na digitálnu telefónnu ústredňu. Drienovská Nová Ves je súčasťou regionálneho technického centra Východ. Telefónni účastníci obce sú napojení na digitálnu telefónnu ústredňu Kendice. Pokrytie mobilných operátorov je v celej obci. Občania majú možnosť pripojenia na internet prostredníctvom telefónnej linky a wifi pripojenie ponúkajú viaceré firmy.

### **Zásobovanie plynom**

Obec je plynofikovaná. Dodávka plynu je zabezpečovaná z jestvujúceho VTL plynovodu z regulačnej stanice plynu umiestnenej pri hlavnej ceste v severnej časti obce. Miestna sieť je vytvorená kombináciou STL a NTL plynovodov v dĺžke sietí cca 3 km. V roku 2020 sa predpokladá v obci 100 % plynofikovanosť.

### **Vodné hospodárstvo**

V obci je vybudovaný samostatný vodovod na pitnú vodu, ktorý spravuje Východoslovenská vodárenská spoločnosť, a. s. Potreba vody pre obyvateľstvo je zabezpečovaná z vlastného zdroja v obci. Vodárenským zdrojom je studňa Drienovská Nová Ves. Dĺžka rozvodnej siete v obci je cca 3,2 km. Zásobovanie pitnou vodou v osade pre obyvateľstvo je z individuálnych studní.

### **Kanalizácia**

Celková kanalizácia a ČOV pre obec nie je vybudovaná. Jednotlivé nehnuteľnosti sú odkanalizované do suchých záchodov a domových žump, ktoré nie sú dokonale izolované, takže dochádza k znečisťovaniu podzemných vôd a tým aj k zhoršovaniu životného prostredia. V obci je potreba vybudovať splaškovú kanalizačnú sieť s odvedením splaškových vôd do ČOV pod obcou.

### **Dopravná infraštruktúra**

Najvýznamnejšou cestnou komunikáciou, prechádzajúcou katastrálnym územím obce Drienovská Nová Ves je štátna cesta I/68 Prešov – Košice. V blízkosti obce sa nachádza privádzač na diaľnicu v smere na Lemešany, ktorý umožňuje obyvateľom napojenie diaľničnú sieť SR. Nositeľkou autobusovej dopravy je cesta I/68 s umiestnením zastávok v centrálnej časti obce na námestí a priemyselnej časti pri mlyne. V obci sú dve zastávky železníc. Jedna z nich je v priemyselnej časti obce pri bývalej tehelni a druhá zastávka je v centrálnej časti obce.

### **Cestovný ruch**

Územie obce ponúka možnosti rozvoja cestovného ruchu najmä v oblasti pešej turistiky a cykloturistiky.



## Analýza silných a slabých stránok územia

Obec Drienovská Nová Ves má vysoký vnútorný potenciál rozvoja svojho územia. Obec má výhodnú geografickú polohu v blízkosti krajských miest Prešov a Košice. Okolité vidiecka krajina poskytuje potenciál pre ďalší rozvoj poľnohospodárskej prvovýroby a obec má potenciál aj pre industrializáciu územia pre menšie i väčšie výrobné prevádzky.

### Za silné stránky obce považujeme predovšetkým:

- pozitívna veková štruktúra obyvateľstva obce s potenciálom ďalšieho rastu počtu obyvateľstva v obci, rastúci počet obyvateľov, domov a rozvíjajúca sa IBV,
- výhodná poloha obce v blízkosti krajských miest v línii významnej rozvojovej osi,
- jestvujúca základná technická infraštruktúra v obci, ktorú sa čiastočne darí modernizovať,
- kvalitné životné prostredie obce s vidieckym charakterom,
- ambulancia praktického lekára,
- jestvujúce podnikateľské prevádzky v obci,
- existencia fungujúcej ZŠ s MŠ,
- aktívni a angažovaní obyvatelia obce, ktorí sa zapájajú do svojpomocných projektov v obci a aktívne sa zapájajú do činností viacerých združení a spolkov,
- aktívna činnosť cirkvi, vrátane existencie základnej cirkevnej infraštruktúry,
- skúsenosti obce s manažmentom projektov,
- skúsenosti s projektmi zameranými na sociálnu inklúziu Rómov žijúcich v obci.

### Za slabé stránky obce považujeme predovšetkým:

- nedostatok pracovných príležitostí v obci a vysoká nezamestnanosť,
- vysoký podiel občanov čeliacich chudobe a sociálnemu vylúčeniu,
- nevyhovujúca technická infraštruktúra v obci a potreba jej dobudovania,
- nedobudovaná protipovodňová ochrana obce,
- nízka kapacita materskej školy a potreba jej rozšírenia,
- chýbajúca infraštruktúra pre trávenie voľného času v obci a nedobudované športoviská,
- neusporiadanosť viacerých vlastníckych vzťahov k pozemkom brániaca potenciálnym možnostiam rozvoja obce,
- nízke zabezpečenie obce pred povodňami a časté povodne.

## Analýza vonkajšieho prostredia

Vonkajšie prostredie je podmienené predovšetkým prenosom smerníc a nariadení z úrovne Európskej únie do legislatívy a exekutívy Slovenskej republiky následne do riadiacich úrovní na regionálnej a miestnej úrovni. Významne je tiež ovplyvnené aktivitou národných inštitúcií a regionálnej samosprávy.

### Základná charakteristika

Obec Drienovská Nová Ves je jednou z 91 obcí okresu Prešov. Okres Prešov je okres v južnej časti Prešovského samosprávneho kraja. Jeho rozloha je 934 km<sup>2</sup> a v roku 2014 v ňom žilo približne 171 200 obyvateľov. Priemerná hustota zaľudnenia je 183 obyvateľov na km<sup>2</sup> a správnym sídlom okresu je mesto Prešov. Z hľadiska rozlohy aj počtu obyvateľov môžeme povedať, že obec Drienovská Nová Ves patrí medzi menšie obce okresu.

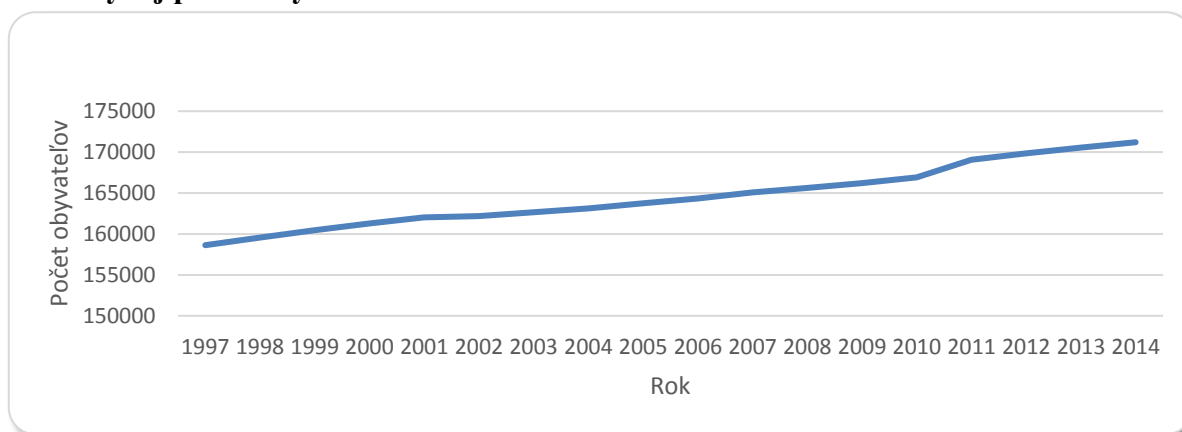


Pri analýze budeme postupovať podľa metodiky použitej pri analýze vnútorného prostredia obce, ale budeme vychádzať z časového obdobia rokov 1996/2001 až 2014, okrem údajov o trhu práce. Údaje za dlhšie časové obdobie za územie okresu nie sú k dispozícii.

### Obyvateľstvo

Z hľadiska počtu obyvateľov je zrejmé, že počet obyvateľov okresu Prešov rastie počas celého sledovaného obdobia rokov 1997 až 2014. Za nárast počtu obyvateľov okresu je zodpovedný prevažne prirodzený prírastok obyvateľstva, ktorý je silnejší ako migračné saldo, ktoré je v niektorých periódach sledovaného obdobia negatívne. V tomto ukazovateli sa obec Drienovská Nová Ves mierne líši od okresu Prešov. Nakoľko v obci je zaznamenávaný pravidelný nárast počtu obyvateľov a za nárast počtu obyvateľov v obci je súčasne zodpovedné aj migračné saldo, t.j. do obce sa sťahujú noví obyvatelia.

**Graf č. 6: Vývoj počtu obyvateľov v okrese Prešov**



Zdroj: Štatistický úrad, 2015

Veková štruktúra okresu je v rámci prešovského kraja netypická. V porovnaní s ostatnými okresmi, a to nielen prešovského kraja je okres charakteristický nadpriemerným podielom obyvateľstva v predproduktívnom veku od 0 do 14 rokov.

**Tabuľka č. 5: Migračné saldo okresu Prešov**

Rok	1996	1997	1998	1999	2000	2001	2002	2003	2004	2005	2006	2007	2008	2009	2010	2011	2012	2013	2014
Prist'ahovaní	933	831	907	818	814	891	922	862	922	848	908	893	830	720	894	908	977	980	1060
Vyst'ahovaní	872	763	738	823	762	768	968	914	945	919	928	900	872	908	920	934	875	871	1164
Saldo	61	68	169	-5	52	123	-46	-52	-23	-71	-20	-7	-42	-188	-26	-26	102	109	-104

Zdroj: Štatistický úrad, 2015

Od roku 1996 do roku 2014 získal okres Prešov migráciou 74 obyvateľov. To je v lokálnych pomeroch dôkaz toho, že okres môžeme považovať za jedno z centier kraja. Tiež významnú úlohu zohráva mesto Prešov. V okrese zaznamenávaný kontinuálny nárast počtu obyvateľov. Tento fakt iba dopĺňa skutočnosť, že prirodzený prírastok je v okrese silný. Porovnanie zistených údajov o okrese a obci nám však ukazuje, že obec Drienovská Nová Ves sa teší prílevu nových obyvateľov a je teda považovaná za dobré miesto pre život, čo je veľmi pozitívne.

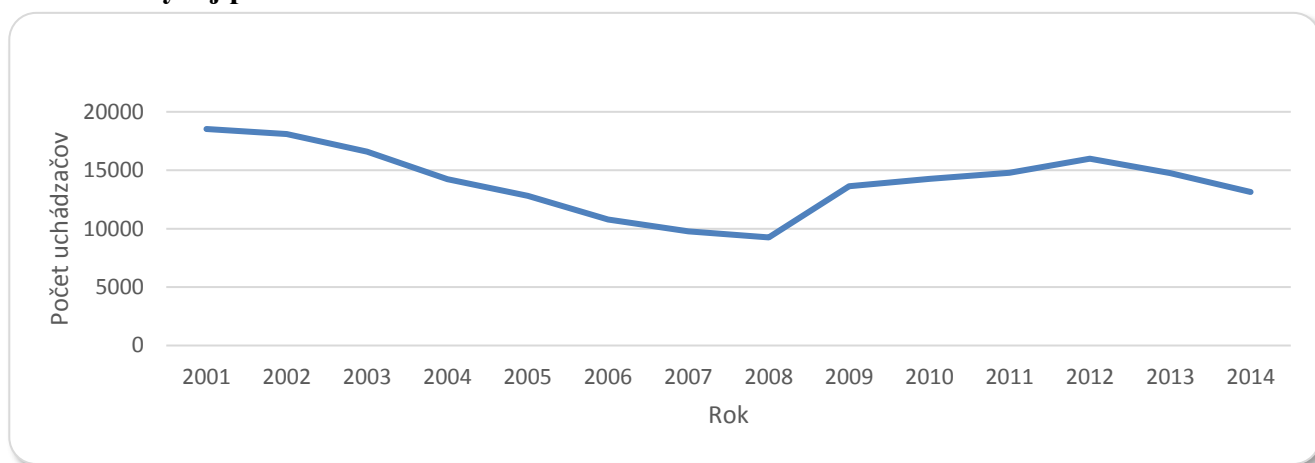
### Trh práce

Dôležitým ukazovateľom trhu práce je miera evidovanej nezamestnanosti. Jej „zdravá“ hodnota sa pohybuje na úrovni okolo 4 až 6 %. Takáto hodnota zodpovedá normálnym pohybom pracovnej sily na trhu práce. Nezamestnanosť klesala od roku 2001 na celom Slovensku. V roku 2009 zaznamenávame

jej nárast ako dôsledok hospodárskej krízy. Údaje za rok 2010 naznačujú oživenie trhu práce, no iba na jeden rok. V rokoch 2011 a 2012 už môžeme sledovať opätovný prepád. V roku 2013 je zaznamenaný mierny pokles nezamestnanosti predovšetkým v krajoch Slovenska s najvyššou mierou nezamestnanosti. Z krajov majú najvyššiu priemernú mieru nezamestnanosti Banskobystrický, Košický a Prešovský.

Pri analýze trhu práce v obci sme sa zamerali na počet uchádzačov o zamestnanie. V rámci okresu si priblížime nielen počet uchádzačov o zamestnanie ale aj evidovanú mieru nezamestnanosti. Vývoj uchádzačov o zamestnanie v okrese Prešov medzi rokmi 2001 až 2014 znázorňujeme na grafe.

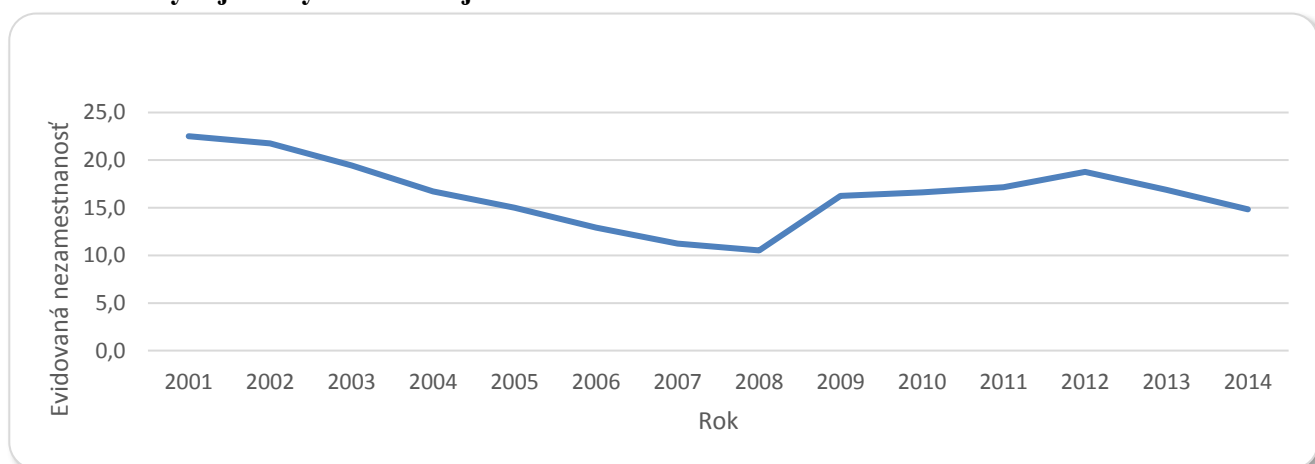
**Graf č. 7: Vývoj počtu uchádzačov o zamestnanie v okrese Prešov**



Zdroj: Štatistický úrad, 2015

Vývoj počtu uchádzačov o zamestnanie v okrese Prešov je podobný ako vývoj počtu uchádzačov v obci Drienovská Nová Ves. Výkyvy v rámci okresu sú menšie, ale to súvisí s veľkosťou sledovaného územia. Minimum počtu uchádzačov sledujeme v predkrízových rokoch a maximum na začiatku sledovaného obdobia.

**Graf č. 8: Vývoj miery evidovanej nezamestnanosti v okrese Prešov**



Zdroj: Štatistický úrad, 2015

Evidovaná nezamestnanosť v okrese Prešov má tiež podobný priebeh ako je to pri evidovanej nezamestnanosti na Slovensku. Tieto skutočnosti potvrdzujú prepojenie úrovne obce a okresu s ekonomikou celého Slovenska. Vývoj rastu zamestnanosti hodnotíme za obdobie rokov 2001 až 2013



na základe indexu zamestnanosti, ktorý udáva nárast alebo pokles oproti minulému roku. Jediným krajom, ktorého priemerný rast indexu nedosiahol ani 100 %, teda zaznamenal pokles, bol Banskobystrický kraj. Najpomalšie rástla zamestnanosť v Trenčianskom, Prešovskom a Košickom kraji. Priemer indexu zamestnanosti týchto krajov za uvedené obdobie nepresiahol hodnotu 100,35 čo znamená že zamestnanosť rástla veľmi pomaly. Situácia v zamestnanosti v okrese Prešov je veľmi podobná ako situácia v Prešovskom samosprávnom kraji. Rast zamestnanosti tu teda pokračuje iba veľmi pomaly. Tiež rast zamestnanosti v obciach okresu je veľmi pomalý.

### **Priemerná nominálna mesačná mzda**

Najnižšia priemerná mesačná nominálna mzda je dlhodobo v Prešovskom kraji, ako v jedinom kraji dosahuje hodnotu vyššiu ako 600 eur iba v posledných rokoch. Hodnota priemernej nominálnej mesačnej mzdy v prešovskom kraji za rok 2013 bola iba 636 eur. Oproti Bratislavskému kraju je takmer o polovicu nižšia a v roku 2013 dosahuje iba 77 % celoslovenského priemeru. Vývoj rastu miezd dobre ilustruje index rastu. Je to ukazovateľ, ktorý udáva nárast mzdy oproti minulému roku. Jeho priemer za obdobie rokov 2001 až 2013 je najvyšší v Trenčianskom kraji a najnižší v Košickom kraji. Prešovský kraj má druhú najnižšiu mieru rastu miezd. Okres Prešov a všetky jeho obce sa nachádzajú v území, ktoré dlhodobo štatisticky vykazuje jednu z najnižších hodnôt priemernej nominálnej mesačnej mzdy. Navyše rast mzdy je veľmi pomalý. Aj napriek týmto nepriaznivým skutočnostiam by bolo možné túto situáciu využiť a na základe nízkej priemernej mzdy prilákať do regiónu investorov. Avšak pri analýze priamych zahraničných investícií ukážeme, že ani nízke mzdy nemusia prilákať investorov, rozhodne je potrebné sa o to pokúsiť.

### **Priame zahraničné investície**

Priama zahraničná investícia predstavuje medzinárodnú investíciu, teda zámer subjektu jednej ekonomiky získať trvalý podiel v podniku so sídlom v inej ekonomike. Rozdelenie priamych zahraničných investícií je na Slovensku krajne nerovnomerné. Počas deviatich rokov (2003 – 2011) bolo 64,87 % všetkých priamych zahraničných investícií smerujúcich na Slovensko alokovaných do Bratislavského kraja a ďalších viac ako 18 % na územie západného Slovenska. Iba 8,88 % z celkového podielu priamych zahraničných investícií prišlo na východné Slovensko. Na úrovni krajov obstál najhoršie Prešovský, kde za deväť rokov bolo sústredených iba 1,07 % priamych zahraničných investícií smerujúcich na Slovensko. Tieto výrazné rozdiely sú spôsobené viacerými faktormi. Prešovský kraj, aj napriek najnižšej priemernej mzde, nedokázal prilákať žiadnu väčšiu zahraničnú investíciu. Dôležitú úlohu pri alokácii priamych zahraničných investícií zohrávajú aj vládne stimuly, ktoré dokážu presvedčiť investorov aby začali podnikáť aj v nevyhovujúcich podmienkach. Tieto stimuly však zjavne nie sú dostatočné a mohli by napomôcť rozvoju zamestnanosti v okresoch PSK.

### **Hrubý domáci produkt**

Regionálny hrubý domáci produkt na obyvateľa je podielom dvoch ukazovateľov regionálneho hrubého domáceho produktu (v ktorom sa uplatňuje kritérium zostavovania podľa miesta pracoviska) a priemerného počtu obyvateľstva trvalo bývajúceho v danom regióne. Tvorba HDP na obyvateľa v parite kúpnej sily je výrazne diferencovaná. Ako pri iných ukazovateľoch aj tu je zreteľný prepád v roku 2009 ako dôsledok hospodárskej krízy.

Najvyššie hodnoty HDP v parite kúpnej sily na obyvateľa dosahuje Bratislavský kraj (v roku 2010 dosahuje 241 % priemeru Slovenska). Regionálne rozdiely sú veľmi výrazné, nakoľko iba dva kraje prevyšujú celoslovenský priemer – Bratislavský a Trnavský. Najhoršie postavenie má Prešovský kraj, kde hodnota HDP prevyšuje 10 000 EUR iba dva krát počas sledovaného obdobia. V roku 2010 dosahuje hodnota HDP v Prešovskom kraji 56,5 % priemeru Slovenského HDP. Prešovský kraj v roku 2010 dosiahol 147 % hodnoty roku 2001 a je tretí najpomalší v raste HDP.





## Vzťah obce a prioritných osí rozvoja územia Slovenska

Koncepcia územného rozvoja Slovenska (2001) s aktualizáciou v roku 2011 vyhodnotila jednotlivé obce ako terciárne centrá, t. j. centrá na základe ich terciárnej obslužnosti (úrovne vybavenosti vybranou vyššou občianskou vybavenosťou), resp. predpokladov vytvorenia kvartérnej obslužnosti. Na základe vyhodnotenia jednotlivých skupín zariadení občianskej vybavenosti bolo na národnej úrovni vytvorených päť skupín obcí, ktoré naznačujú úroveň obsluhy ako pre vlastnú obec, tak pre jej zázemie.

Súčasne KURS vychádza z dvoch základných premís:

- nutnosti vytvorenia väzieb na európsku sídelnú sieť,
- vytvorenia optimálnych podmienok pre udržateľný rozvoj všetkých aktivít spoločnosti.

Medzi sídelno-priestorové danosti okolitého územia, ktoré môžu pozitívne ovplyvňovať aj rozvoj sídelných štruktúr Slovenska, patria okrem iných aj:

- dominantnosť košicko-prešovskej aglomerácie v „karpatskom regióne“ v juhovýchodnej časti Poľskej a východnej časti Maďarskej republiky a Zakarpatskej Ukrajiny.

Súčasne obec leží na koridore európskej multimodálnej siete TEN-T, ktoré sú v dotyku, resp. prechádzajú územím Slovenska, a to:

- Bratislava – Žilina – Prešov – Košice – Užhorod.

KURS definuje prepojenia európskeho významu, ktoré by malo Slovensko propagovať a podporovať predovšetkým v záujme vlastného rozvoja, pričom sa jedná o nasledujúce smery, ktoré vedú v blízkosti obce:

- severojužné prepojenie východným Slovenskom od severských a pobaltských štátov smerom na Balkán (dopravný koridor ViaCarpatia),
- západno - východné prepojenie ako stredná os prepájajúca súčasné koridory TEN-T v smere Norimberg/Drážďany – Praha – Olomouc – Žilina – Prešov – Košice– hranica s Ukrajinou.

Obec je administratívne a funkčne naviazaná hlavne na regionálne centrum, tzn. krajské mestá Prešov a Košice. Na základe zastúpenia vybraných druhov zariadení sociálnej infraštruktúry je mesto Prešov v zmysle KURS zaradené do miest prvej skupiny a prvej podskupiny.

Rozvojové osi sú súčasťou vyváženej hierarchizovanej sídelnej štruktúry. Podporujú sídelné väzby medzi obcami a rovnovážny sídelný rozvoj vrátane rozvoja vidieka. Vytvárajú podmienky pre dostupnosť k infraštruktúram, zachovanie a rozvoj prírodného a kultúrneho dedičstva a zabezpečujú požiadavky, ktoré sú na sídelnú štruktúru kladené z hľadiska ekonomických, sociálnych a environmentálnych súvislostí. Rozvojové osi tak efektívne plnia požiadavky trvalej udržateľnosti a vytvárania zdravého a environmentálne vhodného obytného i pracovného prostredia.

KURS stanovuje tri stupne rozvojových osí, ktoré vychádzajú z nasledovných kritérií:

- rozvojová os prvého stupňa – prepája centrá osídlenia prvej skupiny a ťažiská osídlenia prvej úrovne v štáte a porovnateľné centrá mimo hraníc krajiny, pričom zahŕňa minimálne jednu cestnú komunikáciu a jednu železniciu rýchlostného typu,
- rozvojová os druhého stupňa – prepája centrá osídlenia druhej skupiny a ťažiská osídlenia druhej úrovne s centrami osídlenia prvej skupiny a ťažiskami osídlenia prvej úrovne, resp. prepája centrá osídlenia druhej skupiny a ťažiská osídlenia druhej úrovne medzi sebou, pričom zahŕňa minimálne jednu cestnú komunikáciu a jednu železniciu nadregionálneho významu alebo jednu rýchlostnú cestu,
- rozvojová os tretieho stupňa – prepája stredné centrá a ťažiská osídlenia tretej úrovne navzájom, ako aj ostatné vyhodnocované centrá osídlenia s ostatnými centrami osídlenia druhej skupiny.



KURS odporúča sa na riešenom území obce v prednostne podporovať územný rozvoj v smere týchto osí 1. stupňa:

Obec sa nachádza v priestore košicko-prešovskej rozvojovej osi: hranica s Poľskou republikou – Svidník – Prešov – Košice – Čaňa – hranica s Maďarskom.

Ďalší vývoj sídelnej štruktúry záujmového územia je potrebné vnímať v nových súvislostiach. Tieto nespočívajú len v zmenených politických a hospodárskych podmienkach Slovenska, ale predovšetkým v súvislostiach a podmienkach tzv. postindustriálnej etapy vývoja spoločnosti. Podstatou tejto etapy vývoja spoločnosti je jej transformácia zo spoločnosti “industriálnej” na spoločnosť “informačnú”, pre ktorú je determinantom rozvoja transformácia z produkcie hmotných statkov na produkciu duchovných hodnôt. Súčasne s tým sa očakáva v súlade s charakterom postindustriálneho vývoja ďalší rozvoj primárneho a sekundárneho sektora, ktorého ďalší rozvoj tkvie v ekologizácii výroby, spôsobe spracovania a využívania ich produktov.

Pri ďalšom rozvoji obce i jej okolitého priestoru sa žiada akceptovať charakteristické znaky vývoja vidieckeho osídlenia, kultúrnej krajiny a cezhraničnosti územia, v ktorom sa obec nachádza, a to pri rozvoji sídiel a pri lokalizovaní výrobných a technických diel v krajine, stavieb a areálov, trás dopravy a technickej infraštruktúry a hospodárskej činnosti. To znamená:

- pri novej výstavbe akceptovať a nadväzovať na historicky utvorenú štruktúru osídlenia s cieľom dosiahnuť ich vzájomnú funkčnú a priestorovú previazanosť pri zachovaní identity, špecifičnosti a pod. pôvodného osídlenia,
- rešpektovať kultúrno-historické urbanistické celky a architektonické objekty až areály v širšom zábere než požaduje ochrana pamiatok, tzn. podchytením aj ďalších hodnôt prostredia s cieľom zabezpečiť pre nepotrebnú ochranu,
- rešpektovať potenciál kultúrnych, historických, spoločenských, technických, hospodárskych a ďalších hodnôt charakterizujúcich prostredie, a to v polohe hmotnej aj nehmotnej a vytvárať pre nevhodné prostredie.

### **Obec ako člen mikroregiónu, združenia obcí a euroregiónov**

Podľa zákona č. 369/1990 Zb. o obecnom zriadení, v znení neskorších predpisov, obec má právo združovať sa s inými obcami v záujme dosiahnutia spoločného prospechu. V praxi najčastejším predmetom činnosti združenia obcí sú oblasti ako sociálne veci, starostlivosť o životné prostredie, miestna doprava, školstvo, kultúra a miestny cestovný ruch. Svojou činnosťou združenie obcí napomáha využiť svoj prirodzený potenciál na dosiahnutie hospodárskeho, kultúrneho a sociálneho rozvoja územia, spoločne vytvárať podmienky na plnenie úloh obcí.

Obec aktívne spolupracuje aj s okolitými obcami z okresu Prešov. Obec Drienovská Nová Ves je členom Občianskeho združenia MAS TRI PRÚTY, občianske združenie založené za účelom vytvorenia a implementácie integrovanej stratégie obnovy a rozvoja územia. Združenie vzniklo ešte len v roku 2015 a začína rozvíjať svoju činnosť.

Obec je však dlhodobo aktívnym členom Regionálneho združenia miesta a obcí Prešov - Šariš a tiež Združenia obcí EKOTORYSA. Združenie obcí EKOTORYSA vzniklo v roku 2000 a má 33 členských obcí. Hlavná činnosť smeruje do spoločných projektov, predovšetkým v oblastiach ako spolupráca pri riešení problémov nakladania s odpadmi, vytváranie podmienok trvalo udržateľného rozvoja členov (rozvoj turizmu, cestovného ruchu, koordinácia úsilia na tvorbu nových pracovných miest, organizovanie budovania a rozšírenia inžinierskych sietí), a ochrana vôd a ovzdušia.



## Analýza príležitostí a ohrození pre rast a rozvoj územia

Analýza príležitostí a ohrození sa zameriava na budúci rozvoj obce z hľadiska vonkajších faktorov, určuje možnosti a riziká, s ktorými treba v tomto procese rátať. Príležitosťou obce je pozitívny trend, ktorý môže byť impulzom pre jej ďalší rozvoj za predpokladu, že obec získa zdroje na jeho realizáciu a bude oň záujem. Ohrozením obce sú akékoľvek nevýhodné trendy alebo smery vývoja a to na úrovni miestnej, ale aj regionálnej a národnej, ktoré ju v negatívnom smere ovplyvňujú.

V prípade PRO sa najčastejšie objavujú tieto kategórie príčin:

- ľudia,
- metódy a postupy,
- nedostatok dát, informácií,
- systém organizovania a riadenia, vrátane združovania a rozvíjania spolupráce aktérov,
- dostupnosť externých finančných zdrojov,
- vonkajšie okolie a prostredie (legislatíva, politiky, jestvujúci stav a vývoj v rôznych oblastiach a iné).

### Príležitosti v rozvoji obce sú:

- rozvoj aglomerácie Košice-Prešov,
- blízkosť diaľnice D1 Prešov – Košice,
- vytváranie nových pracovných miest v obci a jej okolí, hlavne rozvojom tradičných vidieckych hospodárskych činností ako aj rozvojom cestovného ruchu, príp. zriadením priemyselnej zóny pri obci,
- využitie potenciálu MRK a integrácie jej príslušníkov, vrátane ich uplatnenia na trhu práce,
- zlepšenie prostredia v obci, predovšetkým materiálneho technického zabezpečenia pre poskytovanie verejných služieb,
- zapojenie sa do projektových schém podporujúcich rozvoj regiónu a obce, vrátane možnosti získania finančných prostriedkov z fondov EÚ, či iných verejných zdrojov,
- zavedenie a rozšírenie moderných informačných a komunikačných technológií v obci,
- zlepšovanie životných podmienok v krajine, teda aj v širšom okolí obce a priamo v obci,
- rozvoj spolupráce so susediacimi a partnerskými obcami, vrátane prihraničných poľských obcí,
- zvýšenie protipovodňovej ochrany obce,
- zvyšovanie celkovej atraktívnosti obce, predovšetkým však pre rodiny s deťmi a ďalší rozvoj IBV,
- podnietenie záujmu o obec a jej okolie zo strany obyvateľov a potenciálnych návštevníkov, vyššia miera identifikácie sa s obcou a celkové dlhodobé posilňovanie vzťahu obyvateľov obce k svojmu bydlisku a jej okoliu.

### Ohrozenia v rozvoji obce sú:

- znižovanie atraktívnosti života v obci,
- slabý záujem o investičné príležitosti zo strany investorov a celkové zhoršovanie podnikateľského prostredia na úrovni štátu, či regiónu,
- pretrvávajúce zaostávanie východného Slovenska, vrátane nízkych investícií a pretrvávajúcej nepriaznivej situácie na trhu práce,
- nezáujem o obec zo strany súčasných a potenciálnych partnerov a investorov zo všetkých oblastí života obce a jej obyvateľov,
- zaostalá a technicky prekonaná železničná doprava,



- postupné znehodnocovanie a zánik hodnôt dejinného, kultúrno-historického a prírodno-krajinného potenciálu obce,
- emigrácie obyvateľstva mimo obec, hlavne odlev mladých ľudí,
- znižovanie atraktívnosti života vo vidieckom priestore neriešením aktuálnych problémov rozvoja obce a regiónu,
- vo viacerých vonkajších ohrozeniach (zmena legislatívy, zmena financovania obcí), ktoré môžu obci spôsobiť neočakávané problémy.

STEEP analýza poskytuje obraz o sociálnom, technologickom, ekonomickom, ekologickom, politickom a hodnotovom prostredí, ktoré vplyvajú na rozvoj obce. Jednotlivé vonkajšie faktory môžu pozitívne, ale i negatívne ovplyvniť rozvoj obce a vývoj situácie záujmovom území obce.

**Tabuľka č. 6: STEEP analýza**

Sociálne	Technologické	Ekonomické	Ekologické	Politické	Hodnoty
Starnutie obyvateľstva, rastúci záujem o sociálne služby	Úroveň technológie a zavádzanie inovácií do výroby a služieb (technologická výhoda, resp. zaostávanie)	Nové trhy a nové príležitosti v oblasti priemyslu a služieb (napr. cestovný ruch)	Stav životného prostredia	Politika Vlády SR v hospodárskej, sociálnej a environmentálnej oblasti	Zmena postojov občanov smerom k lokálnemu rozvoju
Zvyšovanie podielu vysokoškolsky vzdelaných ľudí na populácii	Dostupnosť nových inovácií a technológií („open innovation“)	Spill-over efekty hospodárskeho rastu SR a susediacich regiónov	Podpora tvorby a ochrany životného prostredia (zvyšovanie environmentálnej angažovanosti občanov)	Pripravenosť štátnych inštitúcií na čerpanie fondov EŠIF + flexibilita čerpania fondov EÚ	Organizačná kultúra – nové modely pre spoluprácu
Nedostatočné prepojenie vzdelávacieho systému a trhu práce	Schopnosť regiónu tvoriť inovácie, resp. transferovať ich z iných regiónov	Dostupné externé finančné zdroje na podporu rozvoja ekonomiky a zamestnanosti	Klimatické zmeny	Legislatíva: časté zmeny, kvalita, vymożiteľnosť a pod.	Tímová spolupráca, združovanie a klastrovanie socioekonomických partnerov
Zmeny postojov a správania sa ľudí – napr. aktívny tretí sektor	Moderné IKT riešenia pre komunikáciu s obyvateľstvom a e-government	Daňová / fiškálna politika na EÚ a národnej úrovni	Nedostatočné a neefektívne opatrenia protipovodňovej ochrany	Zmeny vlád ako výsledok volieb	Osobné hodnoty, zmena postojov obyvateľstva ako napr. rastúca xenofóbia, rasizmus
Využívanie sociálnych technológií, sietí a inovácií	Podpora vedy, výskumu a inovácií na národnej i európskej úrovni	Systémy na podporu podnikania, investícií a cestovného ruchu	Staré environmentálne záťaž	Komplikovaná legislatíva a výkon v oblasti verejného obstarávania	Zmena postojov k správe vecí verejných: zapájanie sa do občianskych procesov
Zmeny správania klientov sociálnych zariadení, tlak na zvyšovanie kvality služieb			Zhoršovanie kvality spodných i povrchových vôd	Dlhodobé rozvojové problémy pri riešení otázok chudoby	Korupcia

Zdroj: Project Consult, spol. s r. o., 2015

Výstupy z analýzy príležitostí a ohrození obce Drienovská Nová Ves sú zhrnuté v nasledujúcej SWOT analýze pre jednotlivé oblasti a to sociálna, ekonomická, environmentálna.



## SWOT analýza

### Tematická oblasť: Sociálny rozvoj

Silné stránky	Slabé stránky
<ul style="list-style-type: none"><li>stabilný počet obyvateľov obce,</li><li>jestvujúce služby a pomoc obce pri životných situáciách,</li><li>vysoká angažovanosť obce o spoluprácu s ďalšími obcami a lokálnymi partnermi v riešení spoločných problémov,</li><li>skúsenosti z tvorby a implementácie projektov financovaných z národných a európskych zdrojov v oblasti sociálneho rozvoja,</li><li>zabezpečená opatrovateľská služba,</li><li>pravidelné stretnutia dôchodcov, intenzívna klubová činnosť</li><li>dom kultúry ako kultúrneho a spoločenského centra v obci,</li><li>dostupná knižnica s verejným internetom,</li><li>rímskokatolícky kostol,</li><li>existencia a aktívna činnosť organizácií, združení a spolkov v obci,</li><li>fungujúca ZŠ a MŠ v obci s nárastom počtu žiakov/detí a súvisiaca existujúca technická infraštruktúra,</li><li>dostatok plôch pre pohybové aktivity detí a disponibilná plocha pre prípadné rozširovanie detských ihrísk a športovísk,</li><li>dobře organizovaná športová činnosť,</li><li>tradičné kultúrne podujatia,</li><li>existencia ambulancia praktického lekára v obci.</li></ul>	<ul style="list-style-type: none"><li>vysoká miera nezamestnanosti a vysoká pracovná migrácia,</li><li>chýbajúci denný stacionár,</li><li>nevyhovujúci technický stav kultúrneho domu,</li><li>nedostatok športovísk a nedostatok atraktívnych príležitostí pre aktivity rodín a mládeže,</li><li>nedostatok finančných prostriedkov na rozvoj sociálnych služieb a s tým súvisiace málo rozvinuté služby starostlivosti o rodinu, deti a osoby odkázané na starostlivosť,</li><li>pretrvávajúce problémy sociálnej inklúzie spojené s neprispôsobivými občanmi,</li><li>starnutie obyvateľstva a znižovanie počtu ekonomicky aktívnych obyvateľov obce,</li><li>nedostatok kvalifikovanej pracovnej sily,</li><li>nedostatok finančných zdrojov pre financovanie kultúrnych a spoločenských aktivít,</li><li>chýbajúce zdroje na obnovu a rekonštrukciu, dovybavenie a rozšírenie detských ihrísk a športovísk.</li></ul>
Príležitosti	Ohrozenia
<ul style="list-style-type: none"><li>zintenzívnenie spolupráce s okolitými obcami ako aj v rámci cezhraničnej spolupráce, hlavne v oblasti vytvárania územných a priestorových podmienok pre realizáciu rozličných športových, rekreačných a oddychových aktivít,</li><li>podpora projektov rozvoja bývania v obci,</li><li>možnosť získania zdrojov z Integrovaného regionálneho operačného programu,</li><li>vytváranie podmienok zo strany štátu pre zosúladienie zručností a potrieb trhu práce,</li><li>podpora rozvoja sociálnych služieb, a iných opatrení, projektov a programov na podporu sociálneho začleňovania ohrozených skupín podľa ich špecifických potrieb,</li><li>využívanie dotačných nástrojov a finančných mechanizmov v oblasti rozvoja ľudských zdrojov a aktívnych opatrení trhu práce,</li><li>využívanie nástrojov ďalšieho vzdelávania, celoživotného vzdelávania a poradenstva,</li><li>orientácia na efektívne partnerstvá a spoluprácu aktérov regionálneho rozvoja,</li><li>podpora na obnovenie a rozvíjanie tradičných remesiel.</li></ul>	<ul style="list-style-type: none"><li>odchod mladých ľudí a pracovnej sily do miest a iných regiónov,</li><li>nárast počtu starých občanov,</li><li>nedostatok finančných prostriedkov na skvalitnenie kultúrno-spoločenskej infraštruktúry obce a na rozvoj sociálnej infraštruktúry,</li><li>prehlbovanie sociálnych a ekonomických problémov na národnej úrovni s dopadom na životnú úroveň obyvateľov obce,</li><li>zhoršovanie zdravotného stavu obyvateľstva,</li><li>prehlbovanie chudoby u niektorých skupín populácie a reprodukcia chudoby,</li><li>vplyv nežiaducich javov na deti a mládež,</li><li>vandalizmus a znehodnocovanie prírodných, kultúrno-historických pamiatok,</li><li>nedostatočne motivujúca legislatíva pre rizikové skupiny v oblasti nezamestnanosti a vzrastajúci počet ľudí ohrozených chudobou.</li></ul>

### Tematická oblasť: Hospodársky rozvoj

Silné stránky	Slabé stránky
<ul style="list-style-type: none"><li>existujúce vytváranie synergických efektov pri využívaní rozvojových faktorov prostredníctvom partnerstva so strategickými sociálnoekonomickými partnermi a zapojenie obce do mikroregionálnych i regionálnych aktivít,</li><li>družstvo s potenciálom ďalšieho rozvoja poľnohospodárskych činností,</li></ul>	<ul style="list-style-type: none"><li>nerozvinutý pracovný trh v obci a v celom Prešovskom kraji,</li><li>zlý technický stav niektorých miestnych komunikácií a chodníkov,</li><li>nedokončená protipovodňová ochrana na Novoveskom potoku,</li><li>absencia splaškovej a dažďovej kanalizácie,</li></ul>





<ul style="list-style-type: none"> <li>• existencia prevádzok maloobchodných predajní (potravin, reštaurácia, pohostinstvo) s potenciálom rozvoja služieb</li> <li>• blízkosť diaľnice D1 Prešov – Košice,</li> <li>• areál bývalej tehelne</li> <li>• logistický sklad,</li> <li>• existencia verejného rozhlasu</li> <li>• vybudovaná sieť na rozvod elektrickej energie, plynu a pitnej vody,</li> <li>• Vybudovaný kamerový systém.</li> </ul>	<ul style="list-style-type: none"> <li>• absencia cyklotrás vedúcich cez kataster obce a cyklistické cestičky nie sú vybudované ani v obci</li> <li>• vysoká energetická náročnosť obecných budov</li> <li>• nekvalitný, zastaraný a energeticky náročný systém verejného osvetlenia,</li> <li>• v obci nie sú toho času žiadne energetické výrobné zariadenia na báze obnoviteľných zdrojov energie.</li> </ul>
Príležitosti	Ohrozenia
<ul style="list-style-type: none"> <li>• využívanie faktora výhodnej geografickej polohy na jednej z významných rozvojových osí v SR,</li> <li>• rozvoj spolupráce subjektov hospodárskeho života vrátane cezhraničnej spolupráce,</li> <li>• zvyšujúci sa záujem o vidiecky cestovný ruch, cykloturistiku a bioprodukty,</li> <li>• preferovanie a profilovanie hospodárskej základne pre rozvoj malého a stredného podnikania s orientáciou na rozvoj tradičných foriem výroby a služieb vrátane vytváranie nových pracovných miest najmä v malom podnikaní a službách,</li> <li>• rozvoj nepotravinárskeho poľnohospodárstva - diverzifikácia tradičných činností poľnohospodárskych subjektov,</li> <li>• využitie EŠIF, dotácií a fondov pre budovanie a modernizáciu verejnej infraštruktúry, realizáciu rozvojových projektov na podporu podnikania, poľnohospodárskych činností i cestovného ruchu,</li> <li>• vytvorenie efektívneho marketingu obce i širšieho regiónu,</li> <li>• rozvoj infraštruktúry a podmienok pre ďalšie bývanie (hlavne IBV) v obci.</li> </ul>	<ul style="list-style-type: none"> <li>• zvýšená regionálna a celosvetová konkurencia a recesia v oblasti profilových odvetví vhodných pre rozvoj obce,</li> <li>• pomalá a nákladná výstavba, modernizácia a rekonštrukcia regionálnej a národnej technickej infraštruktúry,</li> <li>• pretrvávajúci nezáujem investorov o región,</li> <li>• nedostatočná podpora cestovného ruchu zo strany štátu a VÚC,</li> <li>• zvyšovanie komunikačnej a administratívnej náročnosti výkonu činností verejnej správy vo vzťahu k externému, ako aj internému prostrediu.</li> </ul>

### Tematická oblasť: Environmentálny rozvoj

Silné stránky	Slabé stránky
<ul style="list-style-type: none"> <li>• územie obce bez starých environmentálnych záťaží,</li> <li>• existencia verejného vodovodu,</li> <li>• zabezpečený odvoz TKO a zavedený separovaný zber odpadu v obci a zvyšujúce sa a množstvá vytriedených zložiek komunálneho odpadu,</li> <li>• existencia aktivít čistenia verejného priestranstva v obci a jej katastri.</li> </ul>	<ul style="list-style-type: none"> <li>• absencia verejnej kanalizácie a funkčnej čistiarne odpadových vôd,</li> <li>• nedostatok zdrojov na modernizáciu a optimalizáciu zabezpečenia vlastných technických služieb v obci (nutnosť externých dodávok a služieb),</li> <li>• vysoké riziko povodňových záplav absenciou protipovodňových opatrení na celom území obce.</li> </ul>
Príležitosti	Ohrozenia
<ul style="list-style-type: none"> <li>• zvyšovanie environmentálneho povedomia obyvateľstva v oblasti životného prostredia a rozvoj environmentálnej výchovy na školách,</li> <li>• realizovanie projektov zameraných na zlepšenie stavu životného prostredia vo všetkých jeho zložkách v spolupráci s ďalšími aktérmi,</li> <li>• rozvoj ekologického poľnohospodárstva a ekologizácia priemyselnej výroby,</li> <li>• realizácia národných i cezhraničných projektov podporujúcich využitie obnoviteľných zdrojov energie,</li> <li>• budovanie spoločnej environmentálnej infraštruktúry so susediacimi obcami</li> </ul>	<ul style="list-style-type: none"> <li>• vykurovanie hlavne tuhými palivami s následnými škodlivými emisiami,</li> <li>• znečistenie podzemných vôd splaškami,</li> <li>• zvýšenie intenzity dopravy na diaľnici D1,</li> <li>• zaostalá a technicky prekonaná osobná železničná doprava,</li> <li>• pretrvávajúci tlak na životné prostredie a pôvodnú krajinu z pohľadu ďalšej urbanizácie krajiny,</li> <li>• zmeny v životnom prostredí na miestnej a globálnej úrovni a s tým spojené riziká a škody.</li> </ul>

### Identifikácia kritických oblastí rozvoja

Identifikácia disparít a nadväzujúce vymedzenie cieľových skupín je v súlade so zadáním z vypracovanej analýzy SWOT ako aj analýzy zdrojov obce. Dôležitým východiskovým rámcom pre vymedzenie cieľových skupín so sústredenou podporou obce a stanovenie relevantných opatrení, ktoré by mali riešiť existujúce nerovnosti a rozdiely sú vybrané strategické a koncepcné dokumenty spracované na národnej a regionálnej úrovni, ako aj vo vzťahu k štátnym legislatívnym normám zaväzujúcim obec poskytovať svojim obyvateľom balík verejných služieb v danom rozsahu a kvalite.



Na odvetvové disparity treba pozerat' ako na nerovnosti, neodôvodnené rozdiely, či nezhody medzi potenciálom a jeho súčasným využitím. Ich identifikácia vychádza z porovnania zistených silných a slabých stránok, ktoré sú uvedené vo SWOT analýze. Pôsobenie silných stránok obce je oslabované negatívnymi vplyvmi jej slabých stránok. Silné stránky sú potenciálom, ktorý je možné využiť pre budúci rozvoj, je ale nutné zlepšiť alebo odstrániť príslušné slabé stránky tak, aby mohli byť silné naplno využité.

SWOT analýza obce preukázala nasledovné disparity i faktory jej rozvoja:

#### **Hlavné disparity rozvoja obce:**

- pomerne vysoká nezamestnanosť v porovnaní s inými regiónmi Slovenska, rast dlhodobo nezamestnaných, nekvalifikovaných a neprispôsobivých obyvateľov,
- odliv pracovných síl, hlavne absolventov škôl a mladých ľudí v dôsledku nedostatku vhodných pracovných miest,
- nemodernizovaná železničná infraštruktúra,
- absencia splaškovej a dažďovej kanalizácie,
- zlý technický stav niektorých verejných budov vyžadujúcich si rekonštrukciu,
- nízka úroveň podnikania obyvateľov a slabá konkurencieschopnosť jestvujúcich podnikov a prevádzok v obci,
- dlhodobá ekonomická nestabilita veľkej časti poľnohospodárskych podnikov podnikajúcich v katastri obce a ich nízky vplyv na zamestnanosť,
- nedostatočná kvalita verejných služieb občanom a podnikateľskej sféry,
- slabá spolupráca aktérov regionálneho rozvoja na miestnej a regionálnej úrovni, nedostatočné využívanie potenciálu členstva obce v združeniach, spolkoch a klastroch,
- nedostatočná a nedobudovaná technická infraštruktúra v obci (miestne cesty, chodníky, cyklistické chodníky, verejné osvetlenie),
- nedostatok kvalitných verejných priestorov pre kultúrne, spoločenské, či športové vyžitie obyvateľov,
- chudoba a sociálna vylúčenosť marginalizovaných rómskych komunít a problémy ich sociálnej inklúzie,
- nezabezpečená protipovodňová ochrana obce.

#### **Hlavné faktory rozvoja obce:**

- zánietení občania majúci záujem o ďalší rozvoj obce, vrátane množstva vlastných iniciatív,
- vybudovaná základná technická infraštruktúra v obci, vrátane rozvoja IBV a tiež bytových domov s podporou ŠFRB,
- blízkosť diaľnice D1 a krajských miest,
- využitie potenciálu rómskej menšiny pre rozvoj špecifických oblastí ako napr. cestovný ruch spojený s rómskou kultúrou a tradičnými remeslami,
- skúsenosti a možnosť využívania európskych štrukturálnych a investičných fondov pre rozvoj obce,
- posilňovanie kapacity a efektivity verejnej správy na úrovni obce,
- vytváranie synergických efektov pri využívaní rozvojových faktorov prostredníctvom partnerstva so strategickými sociálno-ekonomickými partnermi ako je členstvo v OZ MAS Tri Prúty, Združenia obcí EKOTORYSA, RMZO Prešov – Šariš.
- vytvorenie predpokladov pre vybudovanie industriálnej zóny v obci,
- vybudované cezhraničné partnerstvá s možnosťami rozvoja spoločných projektov.



Tabuľka č.7: Tabuľka rizík

Druh rizika	Zdroj rizika	Nežiaduce dôsledky	Pravdepodobnosť
<b>Technické</b>	Priemyselné havárie, negatívny vplyv poľnohospodárstva a ťažby dreva	Znečistenie životného prostredia, znižovanie biodiverzity a zhoršovanie kvality vôd	Nízka
<b>Environmentálne</b>	Objavenie doteraz neidentifikovaných starých environmentálnych záťaží	Nadmerné znečistenie	Nízka
	Požiare lesov a poľnohospodárskych plôch	Vzniknuté škody, ohrozenie životov a zdravia ľudí a zvierat	Stredná
	Povodňové ohrozenie	Vzniknuté škody, ohrozenie životov a zdravia ľudí a zvierat	Stredná
<b>Sociálne</b>	Nárast chudoby a sociálneho vylúčenia	Rastúca kriminalita	Stredná
	Starnutie obyvateľstva	Chudoba starších, prenos sociálneho bremena na samosprávy	Stredná
<b>Ekonomické</b>	Hospodárenie obce (zmena fiškálnej politiky)	Zadĺženie obce, absencia investičných zdrojov	Stredná

Zdroj: Project Consult, spol. s r. o., 2015

## Strategická časť

### Základné východiská pre definovanie stratégie

K základným predpokladom realizácie stratégie rozvoja obce v rokoch 2015 -2029 patria:

- záujem a angažovanosť občanov a aktérov pôsobiacich na území obce pre jej realizáciu,
- integrovaný prístup (kombinovanie investícií, prierezové riešenie problémov),
- majetkové vysporiadanie vlastníckych vzťahov, hlavne pri infraštruktúrnych projektoch rozvoja obce,
- dostatočné financovanie prenesených kompetencií štátnej správy na samosprávu zo štátneho rozpočtu, t.j. dobré, zodpovedné hospodárenie obce.

Navrhovaná stratégia vychádza zo strategických prístupov v rámci regionálneho rozvoja, ktoré sú postavené na:

- aktivizácii nedostatočne využívaného potenciálu a podpore hospodárskeho rozvoja obce a okolia,
- rozšírení a zvýšení podielu aktivít na úrovni partnerstva.

Pri realizácii stratégie bude zároveň kladený dôraz na rešpektovanie princípov udržateľného rozvoja a podporu synergie medzi ekonomickým, sociálnym a environmentálnym prostredím. Pri formulácii stratégie Programu rozvoja obce Drienovská Nová Ves na roky 2015–2029 boli zohľadnené priority Slovenskej republiky formulované v dokumente Národná stratégia regionálneho rozvoja SR 2020/30.

Vychádzajúc z analýzy existujúceho stavu hospodárskych, sociálnych a environmentálnych podmienok v obci boli identifikované nasledovné strategické prioritné rozvojové oblasti obce:

- v hospodárskej oblasti: Trvalo udržateľný hospodársky rozvoj založený na miestnych iniciatívach a zdrojoch.
- v sociálnej oblasti: Kvalitné sociálne služby zabezpečujúce spokojnosť medzi obyvateľmi obce.



- v environmentálnej oblasti: Zdravé životné prostredie v obci vhodné pre súčasné zachovanie prírodného dedičstva a zároveň pre ďalší rozvoj cestovného ruchu.

## Vízia

### VÍZIA obce Drienovská Nová Ves v roku 2029

#### **Obec Drienovská Nová Ves je obcou vyvážené zabezpečujúcou podmienky pre harmonický život svojich obyvateľov.**

Obec je príjemným vidieckym sídlom zabezpečujúcim komplexné sociálne služby pre svojich obyvateľov. V obci je rozvinutá predškolská výchova, ktorá poskytuje služby aj pre deti zo širokého okolia, ako aj povinná školská dochádzka zabezpečená pre prvý stupeň základnej školy.

Obec vyvážené a ohľaduplne využíva svoje prírodné bohatstvo za účelom jeho ekonomického a ekologického zveľadovania.

Obec vytvára priaznivé podmienky na rozvoj tradičných výrobných a nevýrobných odvetví, a služieb, pre ktorých rozvoj má obec najväčší potenciál a má vytvorené podmienky pre získavanie investorov.

Obec je obcou s kvalitnou verejnou infraštruktúrou dostupnou pre všetkých obyvateľov obce i jej návštevníkov.

Obec má vytvorené podmienky na rozvoj individuálnej bytovej a hromadnej bytovej výstavby a s ňou súvisiacej infraštruktúry, vrátane podmienok pre podporu rodín s deťmi.

Celkovo je obec Drienovská Nová Ves príjemným miestom pre život i pre návštevu – peknou, čistou, zdravou a bezpečnou obcou so spokojnými obyvateľmi i návštevníkmi.

## Formulácia a návrh stratégie

Strategický cieľ PRO ako aj parciálne ciele vychádzajú z §3 Ciele podpory regionálneho rozvoja zákona č. 309/2014 o podpore regionálneho rozvoja, kde je hlavným cieľom podpory regionálneho rozvoja: „odstraňovať alebo zmiernovať nežiaduce rozdiely v úrovni hospodárskeho rozvoja, sociálneho rozvoja a územného rozvoja regiónov a zabezpečiť trvalo udržateľný rozvoj regiónov, zvyšovať ekonomickú výkonnosť, konkurencieschopnosť regiónov a rozvoj inovácií v regiónoch pri zabezpečení trvalo udržateľného rozvoja, zvyšovať zamestnanosť a životnú úroveň obyvateľov v regiónoch pri zabezpečení trvalo udržateľného rozvoja.“

Podpora regionálneho rozvoja podľa odseku 1 spomínaného zákona je zameraná najmä na komplexné využívanie vnútorného rozvojového potenciálu územia. Jej prírodných, kultúrnych, materiálnych, finančných, ľudských a inštitucionálnych zdrojov. Podporu zavádzania nových technológií a inovácií pri rešpektovaní vnútorných špecifik regiónu. Ďalej na rozvoj informatizácie a digitalizácie, na rozvoj hospodárstva a podnikateľského prostredia v regióne s cieľom zvýšiť jeho produktivitu a optimalizovať štruktúru hospodárstva. Zároveň napomáha vytvárať nové pracovné miesta a stabilizovať ohrozené pracovné miesta. Takisto je zameraná na rozvoj ľudských zdrojov vrátane zvyšovania vzdelanostnej úrovne, kvalifikácie a zlepšovania prípravy detí a mladých dospelých na trh práce, predchádzanie sociálneho vylúčenia a zmiernovanie jeho negatívnych dôsledkov, podporu rovnosti príležitostí na trhu práce a podporu znevýhodnených komunit, realizáciu verejných prác podporujúcich rozvoj regiónu,



zlepšenie a rozvoj sociálnej infraštruktúry regiónu, zlepšenie dopravnej a technickej vybavenosti regiónu.

Na základe analýzy súčasnej situácie a predpokladov ďalšieho rozvoja má obec Drienovská Nová Ves nasledovný strategický cieľ na roky 2015 až 2029:

### **Strategický cieľ**

Trvalé zvyšovanie kvality života obyvateľov obce Drienovská Nová Ves, rozvoj jej ekonomickej výkonnosti, zvýšenie jej konkurencieschopnosti pri zabezpečení trvale udržateľného rozvoja a celkovej atraktivity vidieckeho priestoru.

Formulácia strategického cieľa vychádza z predpokladu, že budú vytvorené podmienky pre stabilizáciu, rozvoj a adaptáciu obyvateľstva v aktívnom prostredí s vybudovanou infraštruktúrou. Zároveň však musia byť vytvorené podmienky pre efektívne využitie výdavkov verejných prostriedkov v kombinácii so súkromnými investíciami za účelom podpory nových rozvojových projektov. Súbežne je však potrebné venovať pozornosť rozvíjaniu ľudských zdrojov. Hlavným zámerom stratégie v tejto oblasti je zapojenie viacerých subjektov a aktérov z obce, širšieho okolia i v rámci medzinárodnej spolupráce, a postup riešenia danej problematiky v rámci partnerstva. V oblasti vybavenia územia dopravnou infraštruktúrou sa stratégia orientuje hlavne na vybudovanie prepojenia regiónu tak, aby bola zabezpečená napojenosť na nosné dopravné koridory v dostatočnom čase a kvalite. Okrem zlepšenia dopravnej obslužnosti sa pozornosť venuje aj rozvoju informačnej spoločnosti, hlavne služieb poskytovaných samosprávou občanom a podnikateľom. Stratégia v oblasti životného prostredia je zameraná na zlepšenie situácie zavádzaním nových ekologických metód výroby energie, novým prístupom občanov k ochrane životného prostredia, k environmentálne priaznivému poľnohospodárstvu, k zodpovednému manažmentu vôd a k zvýšenému využívaniu obnoviteľných zdrojov energie.

Stratégia zvolená na dosiahnutie strategického cieľa vychádza z poznania komplexných potrieb obce, ich dôležitosti pre zabezpečenie kvality života jej občanov a výsledkov dosiahnutých v minulých rokoch. Do riešenia širokého spektra existujúcich rozvojových potrieb aktívne vstupujú viacerí aktéri (štát, miestna samospráva, súkromný sektor, mimovládne organizácie, občania) s rôznymi kompetenciami, záujmami a finančnými zdrojmi. Preto stratégia vychádza z predpokladu, že príslušné orgány verejnej správy na národnej a regionálnej úrovni zabezpečia koordinovaný prístup pri realizácii intervencií na území kraja/okresu, ktorého predpokladom je vzájomná spolupráca a informovanosť kľúčových aktérov jeho rozvoja. Špecifická pozornosť v stratégii a celom dokumente PRO je venovaná koordinácií intervencií spolufinancovaných zo zdrojov európskych fondov cez schválené operačné programy ako doplnkového zdroja financovania rozvojových zámerov obce. Účelom PRO v strategickej časti je navrhnúť prioritné oblasti a opatrenia, ktoré sú:

- priamo v kompetencii samosprávy a obec ich zabezpečuje v zmysle príslušnej legislatívy,
- nie sú priamo v kompetencii samosprávy, ale obec ich v rámci svojich schopností a možností dokáže ovplyvniť (najmä pri využití princípu partnerstva) vytváraním synergických efektov a motivačnými opatreniami.

Pre Program rozvoja obce Drienovská Nová Ves na roky 2015-2029 sú navrhované tri Prioritné oblasti rozvoja obce a to oblasť sociálnej politiky, oblasť hospodárskej politiky, oblasť environmentálne politiky.



**Tabuľka č.8: Prioritné oblasti rozvoja**

Prioritné oblasti rozvoja obce		
Sociálna	Ekonomická	Environmentálna
Ciele prioritných oblastí		
Kvalitné sociálne služby zabezpečujúce spokojnosť medzi obyvateľmi obce, vytváranie podmienok pre riešenie problémov súvisiacich so starnutím populácie a zabezpečenie podmienok pre aktívny oddych	Trvalo udržateľný hospodársky rozvoj založený na miestnych iniciatívach a zdrojoch, na dobrej spolupráci s existujúcimi i budúcimi investormi/ podnikateľskými subjektmi	Zdravé životné prostredie v obci vhodné pre súčasné zachovanie prírodného dedičstva a zároveň pre rozvoj cestovného ruchu

Zdroj: Project Consult, spol. s r. o., 2015

**1. sociálna oblasť** – v tejto oblasti je strategickým cieľom starostlivosť o ľudské zdroje a zvýšenie ich kvality. Obec považuje kvalitu ľudských zdrojov za podstatný faktor svojho ďalšieho rozvoja, ktorého dynamika rozhodne o úspešnosti v naplnení stanovených cieľov vo všetkých prioritných oblastiach. Vízia predpokladá pozitívny vzťah občanov k obci, otvorenosť a poskytovanie bezpečia. Cieľom je zabezpečiť základné služby pre rodiny s deťmi ako aj pre starších obyvateľov obce. Súčasne je cieľom integrovať MRK do spoločnosti a predovšetkým na trh práce.

**2. ekonomická oblasť** – v tejto oblasti je strategickým cieľom posilňovanie ekonomickej výkonnosti a zvyšovanie konkurencieschopnosti obce. Do tejto prioritnej oblasti rozvoja je zaradená aj oblasť verejnej správy, od efektívnosti ktorej táto prioritná oblasť v závisí predovšetkým so zreteľom na využívanie doplnkových zdrojov financovania. Obec sa v tejto oblasti zameria realistické a uskutočniteľné aktivity pre využitie potenciálu obce a regiónu hlavne vo väzbe na tradičné vidiecke činnosti ako je poľnohospodárska prvovýroba, cestovný ruch, ale aj ďalšie drobné výrobné prevádzky a služby. Vízia predpokladá využitie vnútorného potenciálu pre rozvoj tradičných výrobných činností, ale aj vytváranie podmienok pre industrializáciu územia obce.

**3. environmentálna oblasť** – v tejto oblasti je strategickým cieľom ochrana a tvorba životného prostredia. Prioritou v tejto oblasti je jednak dobudovanie kanalizácie a ČOV, ale aj prevencia pred prírodnými katastrofami, kde okrem nevyhnutných infraštruktúrnych projektov (napr. opatrenia proti povodňam) je kľúčovým projektom ďalší rozvoj činnosti DHZ v obci.

V týchto prioritných oblastiach **bude obec vytvárať podmienky** pre zvýšenie kvality života obyvateľov obce, pre zvýšenie jej konkurencieschopnosti a udržanie ekonomickej výkonnosti s vyváženým rozvojom oblastí trvale udržateľného rozvoja.

## Globálne ciele

Globálny cieľ 1: Zabezpečiť rozvoj sociálnych služieb a dostupnosť kvalitnej občianskej infraštruktúry v školskej, sociálnej, zdravotnej a kultúrnej oblasti. Súčasne je prioritou pomôcť MRK integrovať sa do spoločnosti a na trh práce.

Globálny cieľ 2.: Zabezpečiť trvalo udržateľný hospodársky rast v miestnej ekonomike a v okolí obce, ktorý je základom hospodárskeho a sociálneho postavenia obyvateľov obce. Podpora multifunkčného poľnohospodárstva, priemyslu a služieb (vrátane cestovného ruchu). Zvýšenie zamestnanosti obyvateľov obce. Vytváranie podmienok pre energetickú hospodárnosť a využívanie obnoviteľných zdrojov energie.



Globálny cieľ 3: Zlepšenie stavu životného prostredia, zachovať úctu k životnému prostrediu a zvyšovať povedomie obyvateľov, aby sami aktívne prispievali k ochrane svojho okolia. Prioritami je budovanie environmentálnej infraštruktúry, vrátane kanalizácie, ČOV, zefektívňovanie odpadového hospodárstva, ochrana prírody a krajiny a protipovodňová ochrana obce.

**Tabuľka č. 9: Prioritné oblasti podpory**

Prioritné oblasti podpory		
Prioritná oblasť - Sociálna	Prioritná oblasť - Ekonomická	Prioritná oblasť - Environmentálna
Sociálna a zdravotná starostlivosť	Podnikateľské prostredie a MSP	Environmentálna infraštruktúra a vodné hospodárstvo
Kultúrna oblasť a využitie kultúrneho dedičstva	Dopravná infraštruktúra	Odpadové hospodárstvo
Školstvo a vzdelávanie	Cestovný ruch	Ochrana prírody a krajiny
Marginalizované rómske komunity	Verejná správa	Revitalizácia verejnej zelene a verejných priestranstiev
-	Energie	Protipovodňová ochrana

Zdroj: Project Consult, spol. s r. o., 2015

## Zhrnutie strategickej časti

**Tabuľka č. 10: Vízia a strategické ciele**

Vízia			
Obec Drienovská Nová Ves je obcou vyvážené zabezpečujúcou podmienky pre harmonický život svojich obyvateľov.			
Strategický cieľ			
Prioritná oblasť	Sociálna	Hospodárska	Environmentálna
Globálne ciele	Zabezpečiť kvalitné sociálne služby zabezpečujúce spokojnosť medzi obyvateľmi obce a integrovať MRK	Dosiahnuť vyšší ekonomický rast mobilizáciou vnútorného potenciálu, t.j. založený na miestnych iniciatívach a zdrojoch	Zvýšiť kvalitu života občanov a návštevníkov, t.j. rozvíjať zdravé životné prostredie v obci vhodné pre zachovanie prírodného dedičstva a zároveň pre rozvoj cestovného ruchu
Priority	1.1. Sociálna a zdravotná starostlivosť 1.2. Kultúrna oblasť a využitie kultúrneho dedičstva 1.3. Školstvo a vzdelávanie 1.4. MRK	2.1. Podnikateľské prostredie a MSP 2.2. Dopravná infraštruktúra 2.3. Cestovný ruch 2.4. Verejná správa 2.5. Energie	3.1. Environmentálna infraštruktúra a vodné hospodárstvo 3.2. Odpadové hospodárstvo 3.3. Ochrana prírody a krajiny 3.4. Revitalizácia verejnej zelene a verejných priestranstiev 3.5. Protipovodňová ochrana
Tematické / horizontálne ciele	T1 Cezhraničná spolupráca T2 Ľudia - ľudom T3 Rozvoj IKT vo verejných službách i pre obyvateľov		

Zdroj: Project Consult, spol. s r. o., 2015



## Programová časť

Programová časť Programu rozvoja obce nadväzuje na strategickú časť a obsahuje najmä zoznam opatrení a projektov na zabezpečenie realizácie programu rozvoja obce. Programová časť obsahuje podrobnejšie rozpracovanie strategických cieľov v sociálnej, hospodárskej a environmentálnej politike na úroveň projektov a aktivít, ktoré sú tvorené vecne príbuznými skupinami aktivít obce vykonávaných mimo bežnú činnosť a smerujúcich k plneniu strategického cieľa rozvoja na roky 2015-2029.

## Plánované opatrenia a projekty

Tabuľka č. 11: Prioritné oblasti a opatrenia

Prioritné oblasti a opatrenia		
Prioritná oblasť - Sociálna	Prioritná oblasť - Ekonomická	Prioritná oblasť - Environmentálna
Opatrenie 1.1. Komplexná starostlivosť o sociálne znevýhodnené skupiny občanov	Opatrenie 2.1. Podpora podnikateľov a zvýšenie zamestnanosti vrátane investícií do občianskej infraštruktúry obce na podporu ekonomického rastu	Opatrenie 3.1. Podpora aktivít a projektov v oblasti vodného hospodárstva (kanál, ČOV)
Opatrenie 1.2. Vytváranie podmienok pre bývanie	Opatrenie 2.2. Bezpečné, kvalitné a udržiavané miestne komunikácie	Opatrenie 3.2. Podpora aktivít a projektov v oblasti odpadového hospodárstva
Opatrenie 1.3. Podpora kultúrnych, športových, spoločenských aktivít a využitie kultúrneho dedičstva	Opatrenie 2.3. Vytváranie podmienok pre rozvoj cestovného ruchu a rekreácie	Opatrenie 3.3. Podpora aktivít a projektov v oblasti prostredia, ochrany prírody a krajiny
Opatrenie 1.4. Podpora aktivít a projektov v oblasti školstva a vzdelávania	Opatrenie 2.4. Podpora projektov v oblasti zefektívnenia verejnej správy	Opatrenie 3.4. Revitalizácia verejnej zelene a verejných priestranstiev v obci
Opatrenie 1.5. Podpora aktivít a projektov v oblasti integrácie marginalizovaných rómskych komunít	Opatrenie 2.5. Zabezpečenie energetickej efektívnosti a využívanie alternatívnych a obnoviteľných zdrojov energie	Opatrenie 3.5. Protipovodňové opatrenia

Zdroj: Project Consult, spol. s r. o., 2015

Tabuľka č. 12: Priority rozvoja obce

Plánovaný názov investície	Popis	Plánované roky realizácie								Suma investície v EUR	Zdroj plánovaného financovania
		2016	2017	2018	2019	2020	2021	2022-25	2026-29		
Výstavba kanalizácie a ČOV	Výstavba verejnej kanalizácie v obci a pripojenia na ČOV				x	x	x			2 600 000	Integrovaný regionálny operačný program, Program rozvoja vidieka SR 2014 – 2020, Envirofond, vlastné zdroje
Modernizácia verejného osvetlenia	Výmena pôvodných svietidiel za			x	x					40 000	Program rozvoja vidieka SR



	energeticky úspornejšie										2014 – 2020, vlastné zdroje
Výstavba materskej školy	Výstavba nového objektu MŠ		x	x						330 000	Integrovaný regionálny operačný program, vlastné zdroje
Rekonštrukcia objektu Základnej školy	Rekonštrukcia budovy a areálu		x	x						150 000	Integrovaný regionálny operačný program, vlastné zdroje
Výstavba nájomných bytov	Výstavba nájomných bytov pre začínajúce rodiny			x	x	x	x			250 000	Štátny fond rozvoja bývania, vlastné zdroje
Polyfunkčné stredisko s nájomnými bytmi	Výstavba polyfunkčného objektu a nájomných bytov					x	x	x		200 000	Štátny fond rozvoja bývania, vlastné zdroje
Oprava MK a chodníkov	Oprava miestnych komunikácií, chodníkov a zastávok	x	x							100 000	Program rozvoja vidieka SR 2014 – 2020, vlastné zdroje
Zateplenie budovy obecného úradu	Zníženie energetickej náročnosti objektu obecného úradu	x	x							280 000	Operačný program Kvalita životného prostredia, Environmentálny fond, vlastné zdroje
Protipovodňová ochrana na Novoveskom potoku	Protipovodňové opatrenia na 5. úseku			x	x					220 000	Operačný program Kvalita životného prostredia, Environmentálny fond, vlastné zdroje
Revitalizácia cintorína	Oplotenie a osvetlenie, chodníky a parkoviská, informačné tabule.		x	x						10 000	vlastné zdroje
Investície do poľnohospodárskych podnikov	Nákup nových technológií pre poľnohospodársku prvovýrobu, rekonštrukcia objektov ŽV	x	x	x	x	x				750 000	Program rozvoja vidieka SR 2014-2020, zdroje poľnohospodárskych podnikov
Investície do podnikov lesníckej prvovýroby	Investície do ozdravných opatrení a strojového vybavenia	x	x	x	x	x				250 000	Program rozvoja vidieka SR 2014-2020, zdroje MSP
Investície do MSP	Investície do rozvoja ubytovacích a turistických služieb			x	x	x	x	x		1 000 000	Program rozvoja vidieka SR 2014-2020, Program cezhraničnej spolupráce Interreg V-A Poľsko - Slovensko, zdroje MSP

Zdroj: Obec Drienovská Nová Ves, 2015





## Ukazovatele výsledkov a dopadov

Výstupy predstavujú práce, služby a tovary, ktoré sú financované počas realizácie aktivít vyjadrené z finančného a vecného hľadiska. Výsledok predstavuje okamžitý efekt realizácie aktivít, ktorý je k dispozícii pre cieľovú skupinu alebo predstavuje služby poskytnuté cieľovej skupine. Dopad predstavuje vyjadruje dlhodobý efekt intervencie na danú prioritnú oblasť alebo cieľovú skupinu, ktorý je mimo priamej a výlučnej kontroly subjektu zodpovedajúceho za realizáciu aktivít.

Ukazovatele výstupu sú obvykle priradené k jednotlivým projektom. Označujú hmatateľné produkty, bezprostredne dosiahnuté realizáciou jednej alebo viacerých aktivít, vyjadrené v merateľných fyzických alebo peňažných jednotkách. Odrážajú skutočnosť, že niečo bolo vytvorené, vyprodukované, zriadené, zrealizované, postavené.

Ukazovatele výsledku vyjadrujú priamy hmatateľný efekt projektu na cieľovú skupinu projektu bezprostredne po ukončení realizácie projektu a merajú bezprostredný následok, ktorý bol vyvolaný výstupom (preto je medzi výstupom a výsledkom priama logická väzba).

Ukazovatele dopadu vyjadrujú dlhodobý efekt intervencie na územie a cieľovú skupinu, následky dosiahnutých výsledkov projektu, teda príspevok k riešeniu cieľov stanovených pre prioritnú oblasť, potrieb cieľovej skupiny alebo k odstraňovaniu prekážok či využívaniu potenciálu rozvoja územia (preto je medzi výsledkom a dopadom priama logická väzba). Z tohto hľadiska preto nemusí byť dosiahnutie strategického cieľa vyjadrené ukazovateľmi dopadu, ale môže byť vyjadrené aj vhodnými ukazovateľmi výsledku.

**Tabuľka č. 13: Ukazovatele výstupov, výsledkov a dopadov**

P. č.	Názov	Informačný zdroj	Merná jednotka	Východisková hodnota v roku 2016	Cieľová hodnota v roku 2020	Cieľová hodnota v roku 2029
<b>Výstupy</b>						
1.	Výška vynaloženej investície	obec	tisíc EUR	0	5 230	6 180
2.	Počet riadne ukončených projektov	obec	počet	0	8	13
3.	Počet obyvateľov obce zapojených do realizácie projektov	obec	počet	0	250	280
<b>Výsledky</b>						
1.	Počet novovybudovaných a modernizovaných verejných budov	kolaudačné rozhodnutie	počet	0	3	5
2.	Počet km postavených a zrekonštruovaných MK	kolaudačné rozhodnutie	km	0	1,1	1,1
3.	Počet vybudovaných prvkov protipovodňovej a protipožiarnej ochrany	kolaudačné rozhodnutie	počet	0	1	1
4.	Počet projektov novopostavenej a modernizovanej verejnej a sociálnej infraštruktúry	kolaudačné rozhodnutie	počet	0	3	5
5.	Počet projektov zameraných na energetické úspory	obec	počet	0	2	2
6.	Počet modernizovaných fariem	poľnohospodársk e podniky	počet	0	1	1
7.	Počet modernizovaných urbáriátov	podnik lesníckej prvovýroby	počet	0	1	1
8.	Počet projekt zameraných na zlepšenie technologického vybavenia	MSP	počet	0	1	2
<b>Dopady</b>						
1.	Zrealizované projekty modernizácie verejnej infraštruktúry	Štatistický úrad SR	počet	0	3	5
2.	Zrealizované projekty novej a modernizovanej environmentálnej infraštruktúry (kanál, ČOV)	Štatistický úrad SR	počet	0	0	1
3.	Zrealizované projekty výstavby dopravnej infraštruktúry	Štatistický úrad SR	počet	0	1	1
4.	Počet obyvateľov obce benefitujúcich z realizácie projektov	Štatistický úrad SR	počet	0	1 150	1 200
5.	Zvýšenie kvality života obyvateľov obce	Prieskum verejnej mienky	%	0	70	100
6.	Zrealizované projekty zamerané na	Štatistický úrad	počet	0	3	4



	zlepšenie životného prostredia	SR				
7.	Zrealizované projekty modernizácie poľnohospodárstva	Pôdohospodársk a platobná agentúra	počet	0	3	3
8.	Zrealizované projekty modernizácie lesného hospodárstva	Pôdohospodársk a platobná agentúra	počet	0	2	2
9.	Počet zrealizovaných projektov na podporu MSP	Ministerstvo hospodárstva SR	počet	0	1	2

Zdroj: Obec Drienovská Nová Ves, 2015

## Realizačná časť

Realizácia Programu rozvoja obce predpokladá zabezpečenie činností na úrovni programu a na úrovni projektov. Realizácia začína po vypracovaní a schválení PRO v obecnom zastupiteľstve a zabezpečuje ju počas platnosti PRO v zmysle platnej legislatívy o podpore regionálneho rozvoja samospráva. Podľa § 12 zákona č. 539/2008 Z. z. o podpore regionálneho rozvoja: „Obec vo svojej pôsobnosti na účely podpory regionálneho rozvoja, b) zabezpečuje a koordinuje vypracovanie a realizáciu programu hospodárskeho rozvoja a sociálneho rozvoja obce, pravidelne ho monitoruje a každoročne vyhodnocuje jeho plnenie, zabezpečuje súlad programu hospodárskeho rozvoja a sociálneho rozvoja obce s územnoplánovacou dokumentáciou, ak jej spracovanie vyžaduje osobitný predpis.“

Realizačná časť je preto zameraná na popis postupov inštitucionálneho zabezpečenia formou partnerstva a organizačné zabezpečenie realizácie Programu rozvoja obce, systém monitorovania a hodnotenia plnenia PRO s ustanovením merateľných ukazovateľov, vecným a časovým harmonogramom realizácie Programu rozvoja obce formou Akčného plánu.

## Inštitucionálne a organizačné zabezpečenie realizácie Programu rozvoja obce

### Organizačné zabezpečenie

Realizácia Programu rozvoja obce je činnosťou samosprávy a obec ju vykonáva prostredníctvom svojich orgánov (obecné zastupiteľstvo, starosta). Samospráva jedenkrát ročne získa a spracuje pripomienky partnerov, úradu, poslancov a verejnosti do leta v čase začiatku prípravy rozpočtu na ďalší rok. V pláne komunikácie je táto činnosť naplánovaná do termínu september príslušného roku, kedy bude predložené hodnotenie PRO za predchádzajúci rok aj jeho prípadná aktualizácia na ďalšie roky.

### Obecné zastupiteľstvo

Najvyšším orgánom obce je obecné zastupiteľstvo. Vo vzťahu k realizácii PRO zastupiteľstvo berie na vedomie návrh strategickej časti dokumentu, schvaľuje celý dokument PRO a každoročne schvaľuje vyhodnotenie jeho plnenia. Zastupiteľstvo taktiež schvaľuje spolufinancovanie jednotlivých projektov financovaných z doplnkových zdrojov financovania a z prostriedkov rozpočtu obce. Zastupiteľstvo v rámci hodnotenia PRO schvaľuje každoročne hodnotiace a monitorovacie správy, rozhoduje o zmenách a aktualizácii PRO. Zastupiteľstvo vo svojich uzneseniach týkajúcich sa hodnotenia PRO v prípade nutnosti korekcií rozdeľuje jednotlivé priority programu a akčného plánu medzi existujúce komisie OcZ, ktoré sa zaoberajú monitorovaním a hodnotením ich realizácie.

### Starosta

Najvyšším výkonným orgánom obce a jeho predstaviteľom je starosta obce. Rozhoduje vo všetkých veciach správy obce, ktoré nie sú zákonom alebo štatútom vyhradené zastupiteľstvu. Vo vzťahu k realizácii PRO starosta riadi proces realizácie, na programovej úrovni podpisuje uznesenie obecného zastupiteľstva o strategickej časti dokumentu, schválenie celého dokumentu, vykonáva uznesenia a zastupuje obec vo vzťahu k štátnym orgánom, k právnickým a fyzickým osobám.



### Inštitucionálne zabezpečenie

Inštitucionálne a administratívne zabezpečuje veci zastupiteľstva a starostu, ako aj orgánov zriadených obecným zastupiteľstvom, obecný úrad. Okrem prípadov, kedy budú prijímateľmi projektov iné subjekty v plnom rozsahu zabezpečuje administráciu a procesy komunikácie, hodnotenia a monitorovania projektov i samotného Programu rozvoja obce.

**Tabuľka č. 14: Zabezpečenie činností v realizácii PRO na úrovni programu a projektu**

Činnosť	Obecné zastupiteľstvo	Starosta	Komisia Obecného zastupiteľstva	Obecný úrad	Externé prostredie
Príprava	schvaľuje	riadi	hodnotí	vykonáva a spolupracuje	vykonáva
Financovanie	schvaľuje	riadi	hodnotí	vykonáva	vykonáva
Implementácia	schvaľuje	riadi	hodnotí	vykonáva a spolupracuje	vykonáva
Hodnotenie	schvaľuje	riadi	hodnotí	vykonáva	vykonáva
Monitoring	schvaľuje	riadi	hodnotí	vykonáva	vykonáva
Kontrola	schvaľuje	riadi	navrhne	vykonáva	vykonáva

Zdroj: Project Consult, spol. s r. o., 2015

V podmienkach obce zabezpečuje výkon činností súvisiacich s realizáciou PRO v rámci štruktúry starosta obce. Pre zabezpečenie a koordináciu činností projektového cyklu pre projekty financované z EŠIF spolupracuje s externými subjektmi a takto je zabezpečený plynulý tok informácií a zabezpečenie činností potrebných pre realizáciu PRO, ako aj činností v rámci projektového cyklu na úrovni jednotlivých projektov a procesov (príprava projektovej dokumentácie, príslušné povolenia, proces verejného obstarávania, dodávky služieb, tovarov a stavebných prác) a prípravu žiadostí o doplnkové zdroje financovania.

Návrh systému riadenia a implementácie akčného plánu Programu rozvoja obce je nasledovný:

- obecné zastupiteľstvo monitoruje implementáciu akčného plánu obce. Posudzuje a schvaľuje návrhy na zmenu a jeho doplnenie.
- realizáciu konkrétnych projektov Akčného plánu obce budú zabezpečovať pracovníci úradu a starosta obce.
- kontrolným orgánom budú poslanci obce, súčinnosť poskytnú jednotlivé komisie Obecného zastupiteľstva.

### Komunikačná stratégia

Zabezpečenie realizácie PRO je dosahované koordinovaným prístupom a spoluprácou so všetkými partnermi a aktérmi regionálneho rozvoja na území obce. Rôzne formy komunikácie budú súčasťou každého z pripravovaných a realizovaných projektov PRO v rámci informovanosti a publicity (pri projektoch financovaných z EŠIF a dotačných titulov) alebo v rámci komunikácie zainteresovaných cieľových skupín pri príprave a realizácii jednotlivých projektov.

Komunikačnú stratégiu obce vo vzťahu k PRO nie je účelné vyčleniť z celkovej komunikačnej stratégie, ktorá sa uskutočňuje vo vzťahu k jej obyvateľom ako hlavnej cieľovej skupine. Hlavným cieľom komunikačnej stratégie je komunikácia s občanmi a dosiahnutie stavu, aby bol každý občan o všetkých súvislostiach, ktoré pre neho z PRO a jeho realizácie vyplývajú, informovaný včas, v dostatočnom rozsahu a primeranou formou. Podstatný a hlavný nástroj komunikácie predstavuje webové sídlo obce so sprievodnými komunikačnými kanálmi a to úradná tabuľa, obecný rozhlas a verejné stretnutia občanov.



Jedným z nástrojov komunikácie, ale aj hodnotenia, monitorovania a kontroly realizácie PRO a jednotlivých projektov je aj „Materiál na rokovanie obecného zastupiteľstva“. Vstupné údaje pripravujú v dostatočnom predstihu zamestnanci obecného úradu, materiál má svojho predkladateľa, na príprave materiálu sa stanoviskami podieľajú komisie zastupiteľstva ako poradné orgány OcZ, rokujú o ňom poslanci zastupiteľstva, materiál je verejne prístupný a zastupiteľstvo je verejné.

Počas najbližších piatich rokov implementácie Programu rozvoja obce Drienovská Nová Ves je naplánovaných 10 aktivít na predloženie tohto typu materiálu do obecného zastupiteľstva a to aktivity týkajúce sa samotného procesu informovanosti a schvaľovania dokumentu (1,2), aktivity týkajúce sa každoročného hodnotenia dokumentu PRO (3,5,6,8,9), aktivity týkajúce sa schvaľovania nových akčných plánov PRO a schvaľovania rozpočtov pre navrhované projektové zámery vrátane prípadných korekcií (4,7), jedna aktivita z celkového hodnotenia PRO (10). Z hľadiska efektivity je navrhnuté spojenie aktivity týkajúcej sa hodnotenia a monitorovania PRO za daný rok s návrhom nového akčného plánu.

**Tabuľka č. 15: Plán komunikácie, hodnotenia a monitoringu realizácie PRO na najbližších 5 rokov**

P. č.	Časový rámec	Miesto	Cieľová skupina	Forma	Téma, ciele	Vstupné údaje	Výstupy
1.	06/2015	obec	občania	Materiál na rokovanie Obecného zastupiteľstva	Zámer Programu rozvoja obce	Návrh dokumentu	Uznesenie Obecného zastupiteľstva
2.	03/2016	obec	občania	Materiál na rokovanie Obecného zastupiteľstva	Schválenie Programu rozvoja obce	Návrh dokumentu	Uznesenie Obecného zastupiteľstva
3.	09/2016	obec	občania	Materiál na rokovanie Obecného zastupiteľstva	Vyhodnotenie plnenia Programu rozvoja obce za rok 2015	Kontrola uznesenia 2015, Hodnotiaci správa PRO	Monitorovacia správa č. 1, Uznesenie Obecného zastupiteľstva
4.	09/2016	obec	občania	Materiál na rokovanie Obecného zastupiteľstva	Akčný plán Programu rozvoja obce na roky 2017-2018 (aktualizácia)	Metodika vypracovania Programu rozvoja obce	Návrh akčného plánu
5.	09/2017	obec	občania	Materiál na rokovanie Obecného zastupiteľstva	Vyhodnotenie plnenia Programu rozvoja obce za rok 2015	Kontrola uznesenia 2015, Hodnotiaci správa Programu rozvoja obce	Monitorovacia správa č. 2, Uznesenie Obecného zastupiteľstva
6.	09/2018	obec	občania	Materiál na rokovanie Obecného zastupiteľstva	Vyhodnotenie plnenia Programu rozvoja obce za rok 2017	Kontrola uznesenia 2015, Hodnotiaci správa Programu rozvoja obce	Monitorovacia správa č. 3, Uznesenie Obecného zastupiteľstva
7.	09/2018	obec	občania	Materiál na rokovanie Obecného zastupiteľstva	Akčný plán Programu rozvoja obce na roky 2019-2020 (aktualizácia)	Metodika vypracovania Programu rozvoja obce	Návrh akčného plánu
8.	09/2019	obec	občania	Materiál na rokovanie Obecného zastupiteľstva	Vyhodnotenie plnenia Programu rozvoja obce za rok 2018	Kontrola uznesenia 2017, Hodnotiaci správa Programu rozvoja obce	Monitorovacia správa č. 4, Uznesenie Obecného zastupiteľstva
9.	09/2020	obec	občania	Materiál na rokovanie Obecného zastupiteľstva	Vyhodnotenie plnenia Programu rozvoja obce za rok 2019	Kontrola uznesenia 2018, Hodnotiaci správa Programu rozvoja obce	Monitorovacia správa č. 5, Uznesenie Obecného zastupiteľstva





10.	09/2021	obec	občania	Materiál na rokovanie Obecného zastupiteľstva	Vyhodnotenie plnenia Programu rozvoja obce za roky 2016-2020 a aktualizácia na ďalších 5 rokov	Kontrola uznesenia 2018, Hodnotiaca správa Programu rozvoja obce	Monitorovacia správa č.6, Uznesenie Obecného zastupiteľstva
-----	---------	------	---------	---	--	--	---

Zdroj: Project Consult, spol. s r. o., 2015

## Systém monitorovania a hodnotenia

Program rozvoja obce Drienovská Nová Ves na roky 2015-2029 je živým dokumentom. Jeho realizácia bude dôsledne sledovaná a monitorovaná. Jednotlivé opatrenia a úlohy budú realizované obcou, organizáciami zriadenými a založenými obcou, zaangažovanými aktérmi aktívnymi v obci resp. v spolupráci s ďalšími organizáciami a inštitúciami.

### Monitorovanie

Monitorovanie plnenia Programu rozvoja obce bude stálym a dlhodobým procesom zameraným na sledovanie kvalitatívnych a kvantitatívnych zmien pomocou vybraných ukazovateľov, cieľom ktorého bude získavanie informácií o skutočnom plnení opatrení. Na základe výstupov monitorovania a hodnotenia je potrebné následne uskutočniť aktualizáciu strategických cieľov, opatrení, projektov a pod.

Proces monitorovania Programu rozvoja obce sa vykonáva systematicky a priebežne počas celého trvania Programu rozvoja obce až do ukončenia jeho platnosti a to až na úrovni projektov. Základným prvkom monitorovania je projekt na úrovni programu sa pripravuje súhrnná monitorovacia správa za príslušný rok. Vstupnými údajmi pre monitorovanie sú údaje z plánovaných a dosiahnutých ukazovateľov výstupu, výsledku a dopadu jednotlivých projektov. Výstupom monitorovania je monitorovacia správa za príslušný rok schválená Obecným zastupiteľstvom.

Za prípravu monitorovacej správy za projekt je zodpovedný starosta. Výsledky monitorovania sú podkladom pre hodnotenie vykonávané na úrovni programu. Monitorovanie plnenia Programu rozvoja obce bude stálym procesom zameraným na sledovanie zmien prostredníctvom navrhnutých ukazovateľov, ktoré sa vzťahujú na jednotlivé projekty, ukazujú stav implementácie výstupov, výsledkov a dopadov a poukazujú na dosiahnutý vývoj vo vzťahu k akčnému plánu a súvisiacim financiám. Cieľom monitorovania je získavanie informácií o skutočnom plnení opatrení na zmenu negatívneho vývoja, spôsobu realizácie, definovanie a prijatie korekčných opatrení.

### Korekcie

Samospráva jedenkrát ročne získa a spracuje pripomienky partnerov, úradu, poslancov a verejnosti, do leta v čase začiatku prípravy rozpočtu na ďalší rok. V pláne komunikácie je táto činnosť naplánovaná do termínu príslušného roku, kedy bude predložené hodnotenie Programu rozvoja obce za predchádzajúci rok, jeho prípadná aktualizácia, hodnotenie ukazovateľov vrátane korekcií v rámci pravidelného každoročného hodnotenia. V prípade nutnosti korekcií mimo rámec pravidelného každoročného hodnotenia Programu rozvoja obce budú na základe podnetu starostu či poslancov obecného zastupiteľstva, komisie obecného zastupiteľstva navrhovať a odporúčať opatrenia pre odstránenie nedostatkov a nezrovnalostí.

### Hodnotenie

V súvislosti s uvedeným postupom sa bude proces hodnotenia vykonávať na úrovni programu systematicky. Takisto aj priebežne počas celého trvania programu až po predloženie správy z hodnotenia



Programu rozvoja obce. Proces hodnotenia sa vykonáva len na operatívnej úrovni. Operatívne hodnotenie sa zakladá na každoročnom hodnotení v zmysle platnej legislatívy o podpore regionálneho rozvoja každoročne hodnotiacou správou, ktoré prejdú schvaľovacím procesom v obecnom zastupiteľstve. Výstupom hodnotenia je hodnotiacia správa za príslušný rok, ktorá hodnotí pokrok k dosiahnutiu stanovených cieľov jednotlivých prioritných oblastí. Vstupnými údajmi pre prípravu tejto správy sú výsledky monitorovania jednotlivých projektov realizovaných v rámci programu. Hodnotiace a monitorovacie správy Programu rozvoja obce sú podkladom pre rozhodnutia orgánov pri riadení realizácie Programu rozvoja obce s účelom dosiahnuť pokrok smerom k dosiahnutiu cieľov jednotlivých prioritných oblastí Programu rozvoja obce.

### **Inštitucionálne zabezpečenie**

Pre udržiavanie a realizáciu Programu rozvoja obce Drienovská Nová Ves na roky 2015-2029 bude zriadená riadiaca komisia pre riadenie realizácie programu, ktorej úlohou bude monitorovať celkový proces implementácie stratégie. Takisto navrhovať v prípade potreby zmeny v realizácii strategických plánov, ich doplnenie, prípadne prípravu nových dokumentov potrebných pre napĺňanie vízie obce. V Riadiacej komisii pre riadenie realizácie Programu rozvoja obce obce budú zastúpení hlavní predstavitelia obce a tiež zástupcovia partnerov Programu rozvoja obce alebo občanov.

Úlohou riadiacej komisie pre riadenie realizácie Programu rozvoja obce Drienovská Nová Ves na roky 2015-2029 bude:

- schádzať na prehodnocovanie plnenia Programu rozvoja obce podľa potreby, najmenej jedenkrát ročne,
- jedenkrát ročne podať správu Obecnému zastupiteľstvu o stave realizácie cieľov Programu rozvoja obce,
- prideliť zodpovednosť za monitorovanie jednotlivých cieľov akčných plánov svojim jednotlivým členom,
- vzájomne sa informovať o plánoch prípravy a realizovaní projektov za účelom koordinácie aktivít v obci,
- aktualizovať Program rozvoja obce Drienovská Nová Ves na roky 2015-2029,
- pravidelne komunikovať s občanmi, podnikateľmi a inštitúciami v obci s cieľom zabezpečiť informovanosť o Programe rozvoja obce.

Programu rozvoja obce Drienovská Nová Ves na roky 2015-2029 je otvorený dokument, ktorý bude reagovať na zmeny v okolí, zmeny potrieb obyvateľov obce a legislatívne zmeny. Program rozvoja obce bude podliehať priebežným aktualizáciám a hodnoteniam. Vychádza z princípu, že proces plánovania bude úspešný len vtedy, ak sa k nemu bude pristupovať ako k dlhodobému procesu. Ten sa bude neustále adaptovať, aktualizovať a prispôbovať v súlade so zmenami a potrebami sociálno-ekonomického života obce. Otvorenosťou dokumentu sa zabezpečí flexibilita pri určovaní priorit obce, ktoré musia reagovať na vzniknuté zmeny v danom prostredí a preferenciách obyvateľov.

Aktualizácia Programu rozvoja obce Drienovská Nová Ves na roky 2015-2029 bude založená na princípe výberu priorit, opatrení, aktivít a projektov, pomocou ktorých je možné dosiahnuť najefektívnejší rozvoj prioritných oblastí obce. Postup bude nasledovný:

- riadiaca komisia pre riadenie realizácie Programu rozvoja obce odporučí zmeny v programe,
- Obecné zastupiteľstvo schváli Program rozvoja obce na ďalšie obdobie so zapracovanými zmenami.

**Tabuľka č. 16: Plán hodnotenia realizácie Programu rozvoja obce**

Typ hodnotenia	Vykonať prvýkrát	Dôvod vykonania/periodicita
Ad hoc hodnotenie celého Programu rozvoja obce	2015 – 2029	Každoročne v zmysle príslušných ustanovení Zákona NR SR 539/2008 Z.z. o podpore regionálneho rozvoja
Tematické hodnotenie časti Programu rozvoja obce	podľa potreby	Téma hodnotenia: ak bola téma identifikovaná ako riziková časť vo výročnej monitorovacej správe za predchádzajúci kalendárny rok.
Ad hoc mimoriadne hodnotenie	podľa potreby	Pri značnom odklone od stanovených cieľov a/alebo zmene stanovených cieľov jednotlivých prioritných oblastí a/alebo zmene hodnôt ukazovateľov. Pri návrhu na revíziu Programu rozvoja obce.
Ad hoc hodnotenie celého Programu rozvoja obce	2021, 2026	Aktualizácia Programu rozvoja obce sa očakáva v zmysle Metodiky pre spracovanie Programu rozvoja obce každých 5 rokov.
Ad hoc hodnotenie celého Programu rozvoja obce alebo jeho časti	podľa potreby	Na základe rozhodnutia starostu v zmysle príslušných predpisov, na základe rozhodnutia kontrolného orgánu obce, na základe podnetu poslancov, na základe protokolu Národného kontrolného úradu SR, na základe Správy auditu.
Ad hoc hodnotenie celého Programu rozvoja obce alebo jeho časti	2030	Na základe rozhodnutia obecného zastupiteľstva o príprave Programu rozvoja obce pre programové obdobie 2030 - 2037 a neskôr.

Zdroj: Project Consult, spol. s r. o., 2015

## Akčný plán: vecný a časový harmonogram realizácie jednotlivých opatrení a projektov

**Tabuľka č. 17: Akčný plán na roky 2016-2018**

Opatrenie, aktivita	Termín ukončenia	Zodpovedný	Financovanie	Ukazovateľ výsledku
Oprava miestnych komunikácií a chodníkov	12/2017	obec	Program rozvoja vidieka SR 2014 – 2020, vlastné zdroje	Počet km postavených a zrekonštruovaných MK
Zateplenie budovy obecného úradu	12/2017	obec	Operačný program Kvalita životného prostredia, Environmentálny fond, vlastné zdroje	Počet projektov zameraných na energetické úspory
Revitalizácia cintorína	12/2018	obec	Vlastné zdroje	Počet projektov novopostavenej a modernizovanej verejnej a sociálnej infraštruktúry
Výstavba materskej školy	12/2018	obec	Integrovaný regionálny operačný program, vlastné zdroje	Počet projektov novopostavenej a modernizovanej verejnej a sociálnej infraštruktúry
Rekonštrukcia objektu Základnej školy	12/2018	obec	Integrovaný regionálny operačný program, vlastné zdroje	Počet projektov novopostavenej a modernizovanej verejnej a sociálnej infraštruktúry

Zdroj: Project Consult, spol. s r. o., 2015

## Finančná časť

Jednou z kľúčových otázok programu rozvoja obce je schopnosť obce v priebehu jeho realizácie zaistiť zdroje potrebné na jeho financovanie. Finančné zdroje potrebné pre naplnenia aktivít a projektov



uvedených v Programu rozvoja obce budú plynúť z viacerých zdrojov a to rozpočet obce, fondy Európskej únie, zdroje štátu, zdroje vyššie územného celku, úverové zdroje, súkromné zdroje a ostatné verejné zdroje. Väčšina plánovaných projektov bude mať viaczdrojové financovanie.

## Indikatívny finančný plán

Tabuľka č. 18: Indikatívny finančný plán

Prioritné oblasti	Rok v tisícoch EUR								Spolu
	2016	2017	2018	2019	2020	2021	2022-2025	2026-2029	
I. Sociálna	0	255	335	50	150	100	50	0	940
II. Hospodárska	250	250	500	450	450	100	100	0	2 100
III. Environmentálna	180	100	140	1 120	1 000	600	0	0	3 140
<b>SPOLU</b>	<b>430</b>	<b>605</b>	<b>975</b>	<b>1 620</b>	<b>1 600</b>	<b>800</b>	<b>150</b>	<b>0</b>	<b>6 180</b>

Zdroj: Project Consult, spol. s r. o., 2015

## Zdroje a model viaczdrojového financovania opatrení a projektov

Finančné vyčíslenie jednotlivých aktivít sa uvádza pri väčšine opatrení a aktivít, potrebných na naplnenie cieľov Programu rozvoja obce. Tie sú stanovené odhadom, konečné rozpočty budú súčasťou vykonávacích plánov a konkrétnych projektov. Pri schvaľovaní financovania jednotlivých úloh, vyplývajúcich z aktivít, sa bude prihliadať na ich dôležitosť a dopad na hospodársky a sociálny rozvoj obce. Viaceré úlohy sa môžu realizovať v rámci bežnej prevádzky samosprávy, mnohé však vyžadujú náročnejšie finančné a personálne zdroje a spoluprácu s inými subjektmi.

Potenciálne zdroje na realizáciu opatrení a úloh Programu rozvoja obce sú rozdelené v závislosti od dostupnosti na dve základné kategórie:

### Riadne zdroje finančného zabezpečenia

#### Verejné zdroje

- štátny rozpočet,
- štátny účelové fondy,
- rozpočet vyšších územných celkov,
- rozpočet obcí a miest.

#### Iné zdroje

- prostriedky fyzických osôb,
- prostriedky právnických osôb,
- úvery,
- iné prostriedky, ak to ustanoví osobitný predpis.

### Doplnkové zdroje finančného zabezpečenia

- príspevky medzinárodných organizácií,
- prostriedky vyplývajúce z medzinárodných zmlúv o poskytnutí grantu uzatvorených medzi Slovenskou republikou a inými štátmi,
- finančné prostriedky z Európskej únie.





## Model viaczdrojového financovania

Financovanie Programu rozvoja obce bude viaczdrojové, štruktúra zdrojov financovania bude závisieť od aktuálnej finančnej situácie obce a od spoločensko-ekonomických podmienok. Pri získavaní zdrojov pre financovanie Programu rozvoja obce sa bude využívať metóda aktívneho vyhľadávania finančných zdrojov. Finančné vyčíslenie jednotlivých projektových zámerov Programu rozvoja obce je stanovené kvalifikovaným odhadom a konečné rozpočty budú súčasťou žiadostí o nenávratný finančný príspevok alebo žiadostí o dotácie.

## Kritéria pre výber projektov

Dôležitým prvkom pre implementáciu Programu rozvoja obce pre transparentnosť procesov a pre dosahovanie cieľov je stanovenie jasných princípov pre výber, realizáciu a evaluáciu kľúčových projektov.

Princípy by mali byť nasledovné:

- Excelentnosť a to kvalita, inovačné aspekty, jasnosť a zrozumiteľnosť cieľov a očakávaných výsledkov,
- Dopad tzn. dopad na rozvoj obce a na cieľové skupiny, posilnenie existujúcich kapacít, využívanie potenciálu obce, zvýšenie potenciálu a kapacít z pohľadu regionálnej, národnej i európskej úrovne, efektívnosť a rozsah pre komunikáciu a disemináciu očakávaných výsledkov),
- Implementácia ako celková koherencia a efektívnosť práce/aktivít, adekvátnosť riadiacich štruktúr a plánu aktivít, trvalá udržateľnosť, efektívnosť rozpočtu projektu,
- Kapacita ako sú kompetentnosť realizátorov, predošlé skúsenosti zo vzájomnej spolupráce, komplementarita partnerov, inštitucionálna kapacita a angažovanosť, zapojenosť vyššieho počtu partnerov a príklady dobrej praxe.

Ďalšie princípy:

- pripravenosť daného projektu pre implementáciu,
- preferovaná vzájomná spolupráca verejného, mimovládneho a firemného sektora,
- zapojenie externých expertov erudovaných v danej problematike na hodnotenie kvality projektov a schopných ohodnotiť vplyv daného projektu na rozvoj obce.

Najvyššiu prioritu majú projekty, ktoré vyplývajú priamo z legislatívy a to projekty v realizácii a projekty riešiace havarijnú alebo mimoriadnu situáciu.

Do druhej kategórie (vysoká priorita) sú zaradené projekty s oporou vo všeobecnom záväznom nariadení, koncepčných materiáloch a investičné projekty s ukončenou prípravnou fázou (právoplatné stavebné povolenie a ukončené verejné obstarávanie). Do tejto kategórie sú zaradené aj projekty modelov spolupráce verejno-súkromného partnerstva.

Tretiu kategóriu (stredná priorita) majú projekty, ktoré majú možnosť uchádzať sa o doplnkové zdroje financovania a majú oporu v programovej štruktúre operačných programov a prioritných osí EŠIF.

V kategórii „nízka priorita“ sa nachádzajú projekty zadefinované ako zámery bez ukončenej prípravnej fázy a to bez pripravenej projektovej dokumentácie a stavebného povolenia. V prípade neinvestičných projektov sú tu zaradené projekty, ktoré vyplývajú z prebiehajúcich aktivít vyššieho rádu.

**Tabuľka č. 19: Kategórie priorít**

Kategória priority	Charakteristika	Hodnotiace kritérium
1	Najvyššia	<ul style="list-style-type: none"><li>projekty vyplývajúce zo zákona a/alebo z podmienok aproximácie práva Európskej únie,</li><li>projekty v realizácii,</li><li>projekty riešiace havarijnú alebo mimoriadnu situáciu.</li></ul> <p>Splnená jedna z podmienok</p>
2	Vysoká	<ul style="list-style-type: none"><li>Projekty vyplývajúce zo všeobecných záväzných nariadení alebo koncepcií v danej oblasti,</li><li>Projekty s právoplatným stavebným povolením a ukončeným verejným obstarávaním),</li><li>Projekty verejno-súkromného partnerstva, v ktorých prípravnú a realizačnú fázu zabezpečuje investor.</li></ul> <p>Splnená jedna z podmienok.</p>
3	Stredná	<ul style="list-style-type: none"><li>Projekty, ktoré majú možnosť uchádzať sa o cudzie a doplnkové zdroje financovania (investičné, neinvestičné).</li></ul>
4	Nízka	<ul style="list-style-type: none"><li>Projekty zadané ako zábery bez projektovej dokumentácie.</li><li>Projekty vyplývajúce z aktivít a projektov vyššieho rádu.</li></ul>

Zdroj: Project Consult, spol. s r. o., 2015

## Záver

Program rozvoja obce Drienovská Nová Ves na roky 2015-2029 je rozvojový dokument obce, ktorý vyjadruje víziu rozvoja obce založenú na výsledkoch strategického plánovania. Tento programovací dokument bol spracovaný ako nosný a kľúčový dokument pre stanovenie prioritných rozvojových oblastí, strategických cieľov, priorít, opatrení a aktivít rozvoja obce až do roku 2029.

Z hľadiska štruktúry je program rozčlenený na piatich kľúčových časti:

- v prvej časti je podrobne analyzovaný reálny stav jednotlivých oblastí územia obce,
- druhá časť je strategická, ktorá obsahuje stratégiu rozvoja obce pri zohľadnení jej vnútorných špecifik a určuje hlavné ciele a priority rozvoja obce pri rešpektovaní princípov regionálnej politiky,
- tretia časť je programová časť, ktorá obsahuje strategické prioritné rozvojové oblasti obce, definovanie strategických cieľov pri jednotlivých prioritných oblastiach, priority, zoznam opatrení a aktivít na zabezpečenie realizácie programu rozvoja obce,
- štvrtá časť je realizačná časť, ktorá je zameraná na popis postupov inštitucionálneho a organizačného zabezpečenia realizácie programu rozvoja obce; táto časť obsahuje aj akčný plán rozvoja obce na obdobie 2016-2018,
- posledná časť je finančná časť, ktorá obsahuje finančné zabezpečenie jednotlivých opatrení a aktivít programu rozvoja obce.

Vykonaťnosť jednotlivých opatrení a tým dosiahnutie stanovených cieľov bude závisieť od mnohých faktorov. Najkritickejším prvkom je v prípade malých obcí finančná náročnosť jednotlivých priorít. Taktiež dôležitým faktorom sú komplikované vlastnícke vzťahy.



Schválený Program rozvoja obce Drienovská Nová Ves na roky 2015-2029 je otvorený dokument, ktorý sa môže dopĺňať o nové priority, opatrenia a aktivity, resp. môžu sa niektoré opatrenia a aktivity rušiť. Program rozvoja obce schvaľuje obecné zastupiteľstvo. Monitorovanie a hodnotenie programu realizuje starosta obce a obecné zastupiteľstvo.

Program rozvoja obce Drienovská Nová Ves na roky 2015-2029 bol schválený na zasadnutí obecného zastupiteľstva dňa:

Uznesením Obecného zastupiteľstva obce Drienovská Nová Ves č.

V Drienovskej Novej Vsi dňa

Ing. Ján Brozman  
starosta



## Autori

Program rozvoja obce Drienovská Nová Ves na roky 2015-2029 spracoval riadiaci tím v nasledovnom personálnom zložení:

Ing. Ján Brozman, starosta

Michal Šebeš, poslanec

Jaroslav Sepeši, poslanec

Spracovala externá konzultačná firma Project Consult, spol. s r. o. v nasledovnom personálnom zložení:

Ing. Rastislav Mochnacký, konateľ

Ing. Vladimír Benč, projektový manažér a expert

Mgr. Martin Angelovič, PhD., expert

Autorské práva prináležia spoločnosti Project Consult, spol. s r. o. Dokument je verejný a verejne prístupný. V prípade citácie je nutné dodržiavať Zákon č. 618/2003 Z. z. o autorskom práve a právach súvisiacich s autorským právom v znení neskorších predpisov. Skrátené označenie citovaného zdroja je nutné vykonať podľa niektorej metódy odporúčenej normou STN ISO 690.

## Použitá literatúra

Atlas krajiny Slovenskej republiky, MŽP SR, Bratislava, 2002: Voľne dostupné na: <http://globus.sazp.sk/atlassr/>

Vlastivedný slovník obcí na Slovensku. Pripravil Encyklopedický ústav SAV. 1. vyd. Bratislava : VEDA, vydavateľstvo Slovenskej akadémie vied, 1977. 528 s.

RETROSPEKTIVNÍ lexikón obcí Československé socialistické republiky 1850–1970. I. Díl, II. svazek. Praha : Federální statistický úřad, 1978

Metodika na vypracovanie PHSR obce/obcí/VUC (v zmysle novely zákona o podpore regionálneho rozvoja schválenej vládou SR 18. júna 2014) verzia k 31. júlu 2014

Národná stratégia regionálneho rozvoja SR (schválený uznesením Vlády SR č. 222 zo 14. mája 2014)

Partnerská dohoda Slovenskej republiky na roky 2014-2020

Program rozvoja vidieka SR 2014 – 2020

Integrovaný regionálny operačný program 2014-2020

Operačný program Ľudské zdroje na obdobie 2014-2020 (OP ĽZ)

Operačný program Kvalita životného prostredia na obdobie 2014-2020 (OP KŽP)

Operačný program Integrovaná infraštruktúra na obdobie 2014-2020 (OP II)

Operačný program Výskum a inovácie na obdobie 2014-2020 (OP VaI)

Operačný program Efektívna verejná správa na obdobie 2014-2020 (OP EVS)

Program cezhraničnej spolupráce Interreg V-A Poľsko - Slovensko

Koncepcia územného rozvoja Slovenska 2001 (KURS 2001)

Zákon č. 539/2008 Z. z. o podpore regionálneho rozvoja

Zákon č. 369/1990 Z.z. o obecnom zriadení, v znení neskorších predpisov.

Zákon č. 303/1995 Z.z. o rozpočtových pravidlách, v znení neskorších predpisov.

Internetové zdroje:

<http://www.drienovskanovaves.sk/>

[www.statistics.sk](http://www.statistics.sk)

[www.upsvar.sk](http://www.upsvar.sk)





## Prílohy

### Príloha 1: Dohoda o partnerstve pri príprave a realizácii Programu rozvoja obce

Názov	Dohoda o partnerstve pri príprave a realizácii PRO obce Drienovská Nová Ves
Obdobie platnosti	Na obdobie realizácie programu.
Predmet dohody	Spolupráca obce a jej partnerov pri realizácii programu a pri realizácii projektov.
Účastníci dohody	Obec, poľnohospodárske družstvo, urbár, MSP, ZŠ a MŠ, ďalšie spolky a združenia aktívne v obci.
Riadenie procesu	<p>Každoročná aktualizácia Akčného plánu bude realizovaná na septembrovom verejnom zasadnutí obecného zastupiteľstva. Všetci občania ako aj partneri budú môcť predkladať a zahrnúť nové, či aktualizované projektové zámery do programu.</p> <p>Počas roka, môže každý z partnerov tejto dohody predložiť písomnú žiadosť na obec o zaradenie projektu do programu, s tým, že žiadosť bude prerokovaná a posúdená poslancami obecného zastupiteľstva pri najbližšom zasadnutí.</p> <p>Riadenie procesu implementácie, monitorovania a evaluácie programu je popísané v realizačnej časti a partneri ho akceptujú.</p>
Financovanie	Výber projektov a schéma ich financovania je popísaná vo finančnej časti programu. Jasne definované kritéria výberu projektov predurčujú možnosti prioritizácie a financovania projektov.