



PROGRAM ROZVOJA OBCE HENDRICHOVCE NA ROKY 2015 - 2022



Názov	Program rozvoja obce Hendrichovce na roky 2015 – 2022
Územné vymedzenie	Prešovský kraj, obec Hendrichovce
Územný plán obce schválený	Áno
Dátum schválenia PRO	01.02.2016
Dátum platnosti	12/2022
Verzia	1
Publikovaný verejne	www. hendrichovce.sk

Obsah

ÚVOD	3
1. ANALYTICKÁ ČASŤ	8
1.1. Analýza vnútorného prostredia	8
1.2. Analýza vonkajšieho prostredia	19
1.3. Zhodnotenie súčasného stavu územia	20
2. STRATEGICKÁ ČASŤ	26
3. PROGRAMOVÁ ČASŤ	28
4. REALIZAČNÁ ČASŤ	35
4.1. Organizačné zabezpečenie realizácie PRO	35
4.2. Akčný plán	36
4.3. Monitorovanie a hodnotenie PRO	36
5. FINANČNÁ ČASŤ	40
5.1. Indikatívny finančný plán PRO	40
ZÁVER	43
PRÍLOHY PROGRAMU ROZVOJA OBCE	45

ÚVOD

Program rozvoja obce (ďalej len PR), je základným a kľúčovým dokumentom obce, ktorý vychádza z poznania situácie a konkrétnych potrieb obyvateľov, podnikateľov, záujmových skupín a ďalších subjektov v území, formuluje svoju predstavu o budúcnosti spolu s činnosťami a projektmi na jej zabezpečenie. Hlavným dôvodom pre vypracovanie Programu rozvoja obce Hendrichovce bolo zapojenie koordinácie jednotlivých subjektov pôsobiacich v obci pri rozvoji územia obce, formulovaní spoločných cieľov, plánovaní aktivít a projektov. Tento dokument zároveň vytvára predpoklady na možnosť širšieho zapojenia sa do procesu čerpania prostriedkov z fondov EÚ, z podporných a rozvojových programov v rámci národných zdrojov.

Na základe analýzy hospodárskeho a sociálneho rozvoja obce a jej územia boli stanovené strategické ciele a priority rozvoja, ktoré naplňajú víziu ďalšieho smerovania rozvoja obce. Program rozvoja obce predstavuje smer, akým sa obec Hendrichovce chce uberať a prostredníctvom navrhnutých opatrení oživovať sociálny, ekonomický a kultúrny rozvoj obce. Pri tvorbe Programu rozvoja obce sa uplatňoval participatívny prístup, ktorý priniesol pre samosprávu pohľad a názory občanov, ktorí územie a život v obci poznajú najlepšie.

Program rozvoja obce poskytuje komplexný pohľad na to, aká obec je a akou by chcela byť. Vízia o smerovaní obce stanovená v PR, vyjadruje ekonomické a sociálne záujmy obce a zároveň je v súlade s prijatými koncepciami štátu, vyššieho územného celku, prípadne rezortnými stratégiami, záujmami ochrany životného prostredia, kultúrneho dedičstva a pod. Tento dokument má zásadný význam pre rozvoj obce a jeho existencia je podmienkou pri získavaní finančných prostriedkov zo štrukturálnych fondov v programovom období 2015 - 2022.

PR obce Hendrichovce bol vytvorený spoluprácou hlavných aktérov z územia. Pri zahájení procesu spracovania bol zriadený riadiaci tím, tvorený zástupcami obce a externým pracovníkom a pracovnou skupinou. Riadiaci tím bol zodpovedný za koordináciu procesu prípravy a realizácie PR a pozostával z garanta PR (starosta obce), poslanca obecného zastupiteľstva, administratívnej pracovníčky obce a keďže sa príprava PR realizovala v spolupráci s externou firmou, členom riadiaceho tímu je aj externý odborník. Pracovná skupina sa skladala zo zástupcov funkčných komunit a predstaviteľov rôznych oblastí verejného života obce – mládež, dôchodcovia, podnikateľský sektor, školstvo a kultúra. Členovia pracovnej skupiny prezentovali svoj pohľad na rozvojové priority obce, ktoré boli premietnuté do pripravovaných aktivít v krátkodobom alebo strednodobom horizonte. Predpokladané obdobie

spracovania PRO bolo stanovené na jún 2015 až september 2015, z dôvodu zdlhavejšieho riešenia jednotlivých častí bol termín predĺžený do novembra 2015. Počas spracovania PR prebiehali pracovné stretnutia a proces spracovania trval od júna 2015 do decembra 2015. Časový harmonogram umožnil poslancom a obyvateľom aktívne sa zúčastňovať na procese prípravy strategického plánovacieho dokumentu, prípadne koordinovať strategické plánovanie v území s prípravou iných strategických plánovacích dokumentov.

Do spracovania PR obce Hendrichovce dostali príležitosť vstúpiť všetci obyvatelia obce vrátane podnikateľských subjektov, organizácií a inštitúcií z obce. Obyvatelia ako aj zástupcovia podnikateľských subjektov, organizácií a inštitúcií mali možnosť zapojiť sa do procesu programovania prostredníctvom rozhovorov a pripomienkovania pracovných verzií strategického programu. Tabuľka č. 1 zobrazuje spôsob zapojenia verejnosti do prípravy Programu rozvoja obce. Verejnosť bola informovaná o spracovávaní PRO hlavne prostredníctvom webovej stránky obce.

Tabuľka č. 1 Metódy zapojenia verejnosti do prípravy PRO

Metóda	Informovanie verejnosti	Získavanie názorov verejnosti	Zohľadnenie názorov verejnosti
Tlačené materiály			
Verejné informačné tabule	x		
Webová stránka obce	x	x	
Využitie existujúcich médií			
Informácie v obecnom rozhlase	x		
Stretnutia	x	x	
Informačné aktivity			
Telefónna informačná linka		x	
Stretnutia			
Využitie miestnych ľudí na získavanie názorov		x	x
Stretnutia s kľúčovými skupinami	x	x	

Návšteva v dotknutom území		x	
Riešenie problémov a metódy na dosiahnutie konsenzu			
Brainstorming		x	x
Rokovania			x
Nezávislí experti poskytujúci poradenské služby		x	x
Práca s expertmi			x
Rozhovory a prieskumy			
Dotazník pre širokú verejnosť	x	x	
Prieskumy verejnej mienky	x	x	
Poradné skupiny			
Pracovné skupiny			x

(zdroj: vlastné spracovanie)

Harmonogram spracovania PR obce Hendrichovce sa posunul z mesiaca november 2015 na mesiac február 2016, kedy bol daný strategický dokument schválený zastupiteľstvom obce Hendrichovce. Predĺženie spracovania PR obce Hendrichovce bolo najmä z dôvodu podrobnejšej analýzy územia a príprav finančnej analýzy a následne viacerých verejných prerokovaní strategického dokumentu.

Taktiež sa vyžadoval určitý čas na koordináciu strategického plánovania s inými plánovacími dokumentmi. Grafické znázornenie tohto procesu je v tabuľke č. 1

Tabuľka č. 1: Harmonogram spracovania PR obce Hendrichovce

Termín	August 2015	September 2015	Október 2015	November 2015	December 2015	Január 2016	Február 2016
Úvod	x						
Analytická časť	x	x					
Strategická časť		x					
Programová časť		x					
Realizačná časť			x	x			
Finančná časť				x	x		
Verejné prerokovanie					x	x	
Schválenie PRO obecným zastupiteľstvom							x

(zdroj: vlastné spracovanie)

Program rozvoja obce Hendrichovce na roky 2015-2022 bol vypracovaný v súlade so zákonom č. 539/2008 Z.z. o podpore regionálneho rozvoja a bol predložený obecnému zastupiteľstvu na schválenie.

Tabuľka č. 2 Zámer spracovania PR

Názov dokumentu	Program rozvoja obce Hendrichovce na roky 2015 - 2022
Forma spracovania	Spracovanie PR bude vykonávať obec za pomoci externých odborníkov, v súlade s Metodikou na vypracovanie PR obce, verzia 2.0 (podľa zákona č. 539/2008 Z.z. o podpore regionálneho rozvoja v znení zákona č. 309/2014 Z.z.)
Riadenie procesu spracovania	Proces spracovania PR bude manažovaný prostredníctvom riadiaceho tímu, ktorý je zodpovedný za celkovú koordináciu spracovania PR.

	Riadiaci tím		
	Meno	Funkcia v obci	Činnosť v riadiacom tíme
	Martin Martaus	starosta obce	Koordinátor riadiaceho tímu
	Jozef Baloga	zástupca starostu obce	Člen riadiaceho tímu
	František Centko	Poslanec OZ	Člen riadiaceho tímu
	Mgr. Erika Rypáková	externý odborník	Člen riadiaceho tímu za dodávateľa
	<p>Zriadená bude pracovná skupina zo zástupcov obce, ktorá bude zodpovedná za tvorbu obsahovej stránky PR obce</p> <p>Do spracovania PR bude zapojená aj verejnosť, a to formou získavania informácií prostredníctvom dotazníkov/ankiet, komunikácie a stretnutí s obyvateľmi.</p>		
Obdobie spracovania	- obdobie spracovania 08/2015 – 02/2016 - harmonogram spracovania (samostatný dokument)		
Financovanie spracovania	Rozpočet obce		

(zdroj: vlastné spracovanie)

Program rozvoja obce pozostáva z :

- analytickej časti,
- strategickej časti,
- programovej časti,
- realizačnej časti,
- finančnej časti.

Program rozvoja obce Hendrichovce je dokumentom otvoreným a na základe výsledkov hodnotenia a stavu implementácie jednotlivých aktivít môže byť aktualizovaný a dopĺňaný.

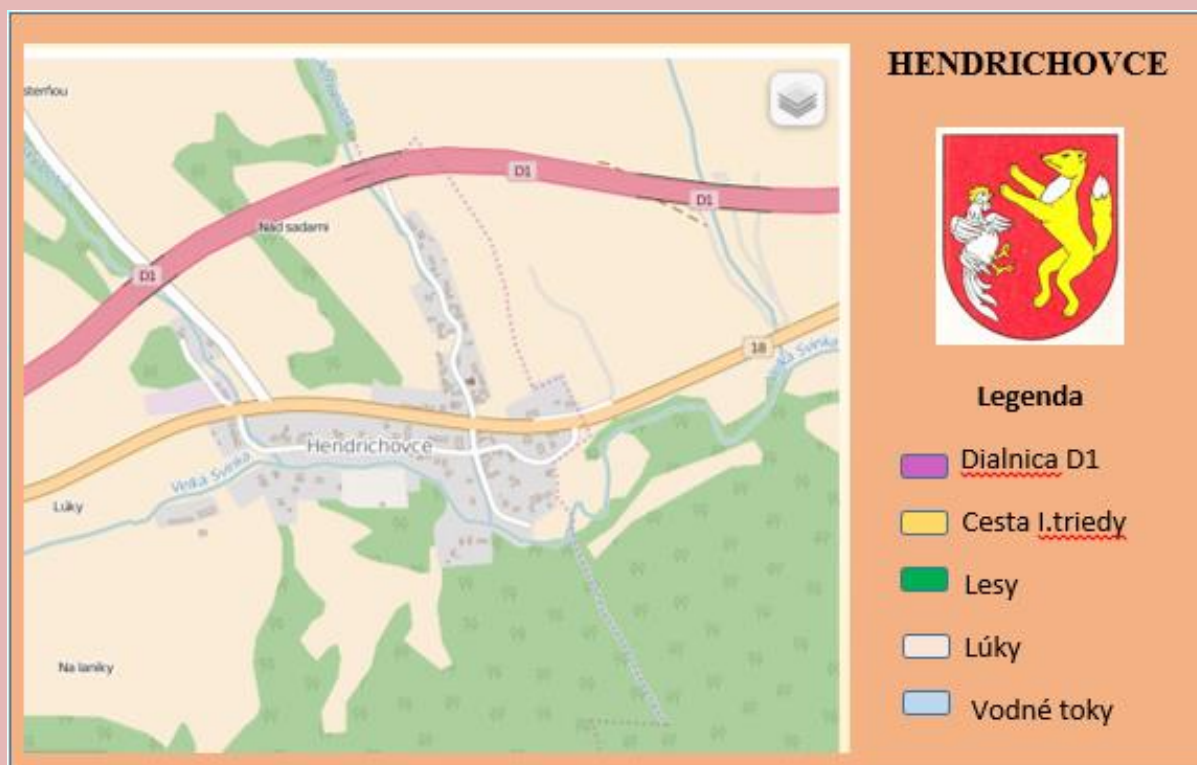
1. ANALYTICKÁ ČASŤ

Analytická časť je založená na databáze informácií a ukazovateľov, obsahuje komplexné hodnotenie a analýzu východiskovej situácie obce s väzbami na širšie územie a odhad budúceho vývoja s dôrazom na možné riziká a ohrozenia vo väzbe na existujúce relevantné stratégie a koncepcie a využívanie vnútorného potenciálu územia, jeho limitov a rozvoja územia obce. Analýza sa opiera aj o PHSR obce Hendrichovce na predchádzajúce obdobie. Predstavuje súčasný stav hospodárskej, sociálnej a ekonomickej stránky, infraštruktúry a životného prostredia. Na základe výsledkov analýzy a uvedomenia si silných a slabých stránok obce s možnosťami využitia príležitostí a eliminácie ohrození, boli stanovené priority rozvoja obce.

1.1. Analýza vnútorného prostredia

Z hľadiska administratívneho členenia je obec Hendrichovce súčasťou okresu Prešov a Vyššieho územného celku Prešov.

Obrázok č. 1 Situačná mapa obce Hendrichovce



Tabuľka č. 3 Základná charakteristika obce Hendrichovce

Základná charakteristika obce Hendrichovce	
Kód obce	524450
Názov okresu	Prešov
Názov kraja	Prešovský
Štatút obce	obec
PSČ	082 35
Telefónne smerové číslo	051
Prvá písomná zmienka o obci - meste - rok	1320
Nadmorská výška obce - mesta v m	420
Celková výmera územia obce [ha]	422
Hustota obyvateľstva na km ²	58

Zdroj: ŠÚ SR

Nadmorská výška obce je 420 m.n.m. a radí sa k vyššie položeným obciam. Celková výmera územia presahuje 422 ha. Z hľadiska hustoty osídlenia patrí obec k slabo zaľudneným obciam.

História obce

Obec vznikla v 13. storočí zemianskou kolonizáciou. Obec je doložená z roku 1320 ako (villa) herrici, neskôr ako Hedrychfalva (1330), Hedrichowcze (1773), Hedrihovce, Henrihovce (1920), Hendrichovce (1927): maďarský Hedri.

Obec po delení v roku 1320 pripadla Meršovi. V roku 1330 ju zámenou získali Abovci, v roku 1427 mala 16 port. Do začiatku 19. storočia patrila rodine Hendriovcov. V roku 1787 mala 32 domov a 193 obyvateľov, v roku 1828 mala obec 22 domov a 175 obyvateľov. Okrem poľnohospodárstva sa zaoberali príležitostnou furmankou.

Za I. ČSR sa obyvatelia zaoberali poľnohospodárstvom a sezónnou prácou v lesoch. JRD (Jednotné roľnícke družstvo) bolo založené v roku 1959 a v roku 1966 prešlo do Štátneho majetku. Časť obyvateľstva pracovala v stavebných a priemyselných podnikoch.

Prírodné pomery

Obec Hendrichovce leží na východe Slovenska, 20 km na západ od okresného mesta Prešov. Geografická poloha obce je 49°01' s. z. š. a 21°00' v. z. d.. Hendrichovce patria podľa územno-správneho členenia do Prešovského kraja a okresu Prešov. Kataster obce susedí na severe s katastrom obce Štefanovce, na východe s Bertotovcami, na juhu hraničí s obcou Chminianske Jakubovany a západnú hranicu tvorí kataster obce Fričovce. Rozlohou (422 ha) ako aj počtom obyvateľov (246) patrí obec Hendrichovce medzi malé obce Slovenska. Hendrichovce ležia v nadmorskej výške 420m v geomorfologickom celku Šarišská vrchovina, v podcelku Širocká brázda. Šarišská vrchovina patrí v rámci Alpsko-himalájskej sústavy do podsústavy Vonkajšie Západné Karpaty a Pôdhôrno-magurskej oblasti. Šarišská vrchovina je flyšové pohoriebudované vrstvami ílovcov, pieskovcov, zlepcov, slieňov a brekeií.

Z hľadiska klimatických podmienok patrí obec do mierne teplej klimatickej oblasti s chladnou zimou. Počet letných dní (s max. 25°C a viac) je tu len menej ako 50. Priemerný úhrn zrážok sa pohybuje okolo 600 mm ročne. Doliny a svahy Braniska a Bachurne patria do mierne teplej oblasti s priemernými ročnými teplotami okolo 6 °C. Vrcholové časti Braniska patria do chladnej klimatickej oblasti, ktorej priemerná ročná teplota sa pohybuje pod 4 °C. Najstudenší mesiac je január s priemernými teplotami -4 až -7 °C a v najteplejšom mesiaci júl sa priemerné teploty pohybujú od 14 do 19,5. Najmenšie množstvo zrážok je vo februári, najväčšie v júli priemerne padne za rok 650 - 750 mm. Priemerný počet dní so snehovou pokrývkou je vo vrcholových častiach pohoria 80 - 120 s priemerným maximom 40 - 60 cm. Šarišská vrchovina patrí do mierne teplej oblasti. Počet letných dní dosahuje menej ako 50 s priemernou teplotou v júli 15 - 16°C. Bližšie zaradenie tohto územia je do mierne teplej a zároveň vlhkej oblasti, so studenou zimou s priemernou januárovou teplotou -5 °C. Klíma je ovplyvnená európskou kontinentálnou klímou s vplyvom oceánskeho vzduchu. Kotlina je chudobnejšia na zrážky. Ročný úhrn zrážok je 600 - 700 mm. Charakteristickou črtou je zrážkový tieň. Maximálny úhrn zrážok pripadá na mesiac júl, kedy sú charakteristické búrkové lejaky. Sú to krátke, avšak intenzívne dažde, ktoré majú malý plošný rozsah a zároveň značnú intenzitu, čo má vplyv najmä na menšie odtoky a na vznik podružných maxím. Najmenej zrážok je v zimných mesiacoch a to vo forme snehu. Snehová prikrývka sa udrží 48 až 80 dní. Najteplejšími mesiacmi sú jún, júl a august.

Obcou pretekajú tri potoky. Ten väčší je Veľká Svinka, do ktorého sa vlievajú vody Lazného a Štefanovského potoka.

Z pôdných typov hnedé lesné pôdy – kambizeme. Tvoria prevažnú časť pôdneho krytu pod trávnymi porastami. Vyskytujú sa približne do nadmorskej výšky 800 m s rôznou hĺbkou a obsahom skeletu. Hĺbka pôdneho profilu po súvislú vrstvu skeletu, alebo pevnú horninu, je variabilná. Prevládajú stredne hlboké až hlboké pôdy (od 0,4 do 1,2 m). Kambizeme s plytkým profilom (do 0,3 m) sú zastúpené len ojedinele na vrchných častiach svahov a na miestach, kde sa pevná hornina vyskytuje blízko povrchu pôd.

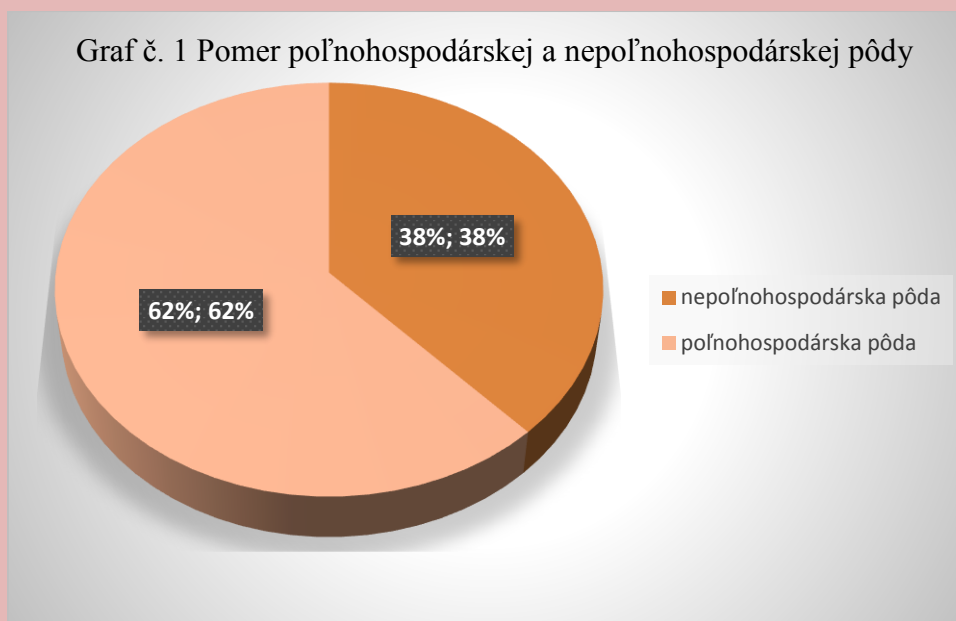
Tabuľka č. 4 znázorňuje štruktúru pôdy v obci Hendrichovce a jej zmeny od roku 2010 do 2014. Výmera poľnohospodárskej pôdy sa od roku 2010 zvýšila na úkor poľnohospodárskej pôdy, a to z dôvodu rozšírenia zastavaných a ostatných plôch. Orná pôda od roku 2010 do 2014 ostala v rovnakej výmere. K zmenšeniu došlo od roku 2013 vo výmere trvalých trávnych porastov.

Tabuľka č. 4 Štruktúra pôdy v obci Hendrichovce

DRUHY PÔDY	Výmera v ha				
	2010	2011	2012	2013	2014
POL'NOHOSPODÁRSKA PÔDA	261,47	261,49	261,46	261,40	261,31
ORNÁ PÔDA	113,50	113,46	113,46	113,55	113,55
ZÁHRADY	9,93	9,93	9,92	9,65	9,64
TRVALÉ TRÁVNE PORASTY	137,31	137,37	137,35	137,49	137,44
NEPOL'NOHOSPODÁRSKA PÔDA	160,94	161,89	161,92	161,98	162,07
LESNÉ PLOCHY	103,91	103,91	103,91	103,91	103,91
ZASTAVANÉ PLOCHY	19,82	19,79	19,82	19,84	19,89
VODNÉ PLOCHY	15,37	15,29	15,29	15,29	15,29
OSTATÉ PLOCHY	21,82	22,88	22,88	22,92	22,96
SPOLU VÝMERA PÔDY	422,24	423,38	423,38	423,38	423,38

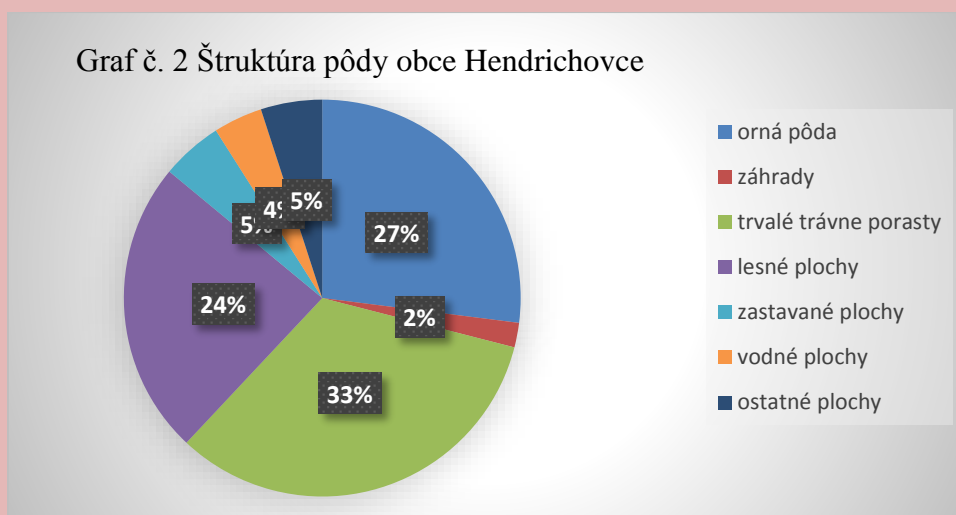
(zdroj: www.statistics.sk)

V roku 2014 z celkovej výmery pôdy 422 ha predstavovalo 62% poľnohospodárskej a 38% nepoľnohospodárskej pôdy. Grafy č. 1 a 2 znázorňujú štruktúru pôdy v katastri obce.



(zdroj: www.statistics.sk)

V roku 2014 z celkovej výmery poľnohospodárskej pôdy, najväčšiu časť zaberali trvalé trávne porasty. Orná pôda sa rozprestierala na výmere 113,55 ha, čo predstavuje 27% z celkovej výmery katastra obce. Zvyšok predstavujú záhrady. Najväčšou časťou výmery nepoľnohospodárskej pôdy sú lesné plochy.



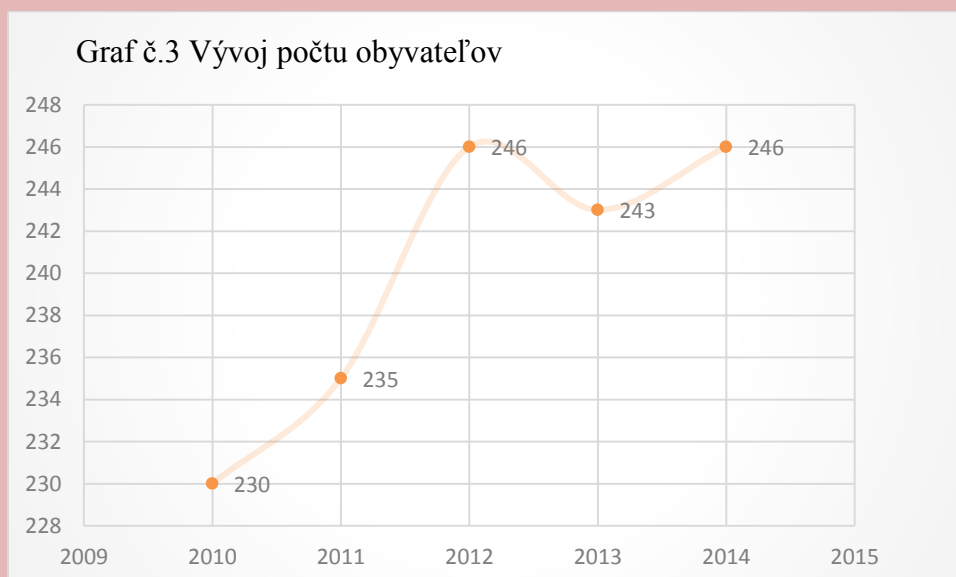
(zdroj: www.statistics.sk)

Územie chotára bolo v minulosti značne odlesnené. Podľa fytogeografického členenia patrí kataster obce do obvodu západokarpatskej flóry a podobvodu východobeskydskej flóry. Z drevín sú zastúpené napr. buk, breza, osika, jedľa, smrek, borovica.

Z hľadiska fauny (živočíšstva) patrí kataster obce do zóny živočíšstva listnatých lesov. Vyskytujú sa tu liška obyčajná, zajac poľný, srnec hôrny, jeleň, sojka obyčajná, bažant či rôzne druhy hlodavcov a hmyzu. Na území obce sa nenachádza žiadna významná chránená oblasť.

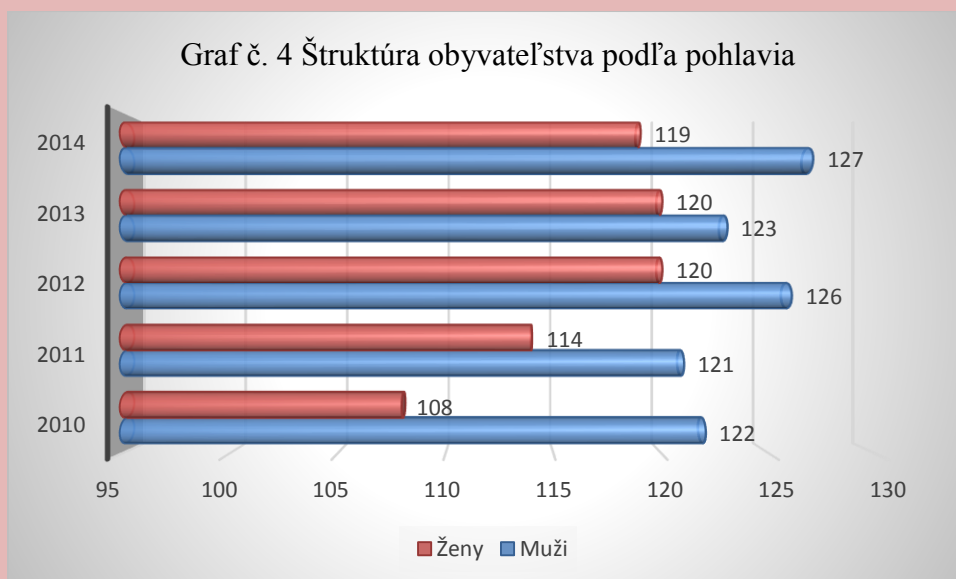
Sociálno-ekonomická oblasť

Počet obyvateľov obce Hendrichovce sa za posledné 3 roky menil len v malých odchýlkach. Graf č. 3 zobrazuje vývoj počtu obyvateľov od roku 2010 po 2014. Najväčší počet obyvateľov žilo v obci v rokoch 2012 a 2014 a najmenej v roku 2010. Podľa posledných údajov má obec k 31.12.2014 246 obyvateľov.

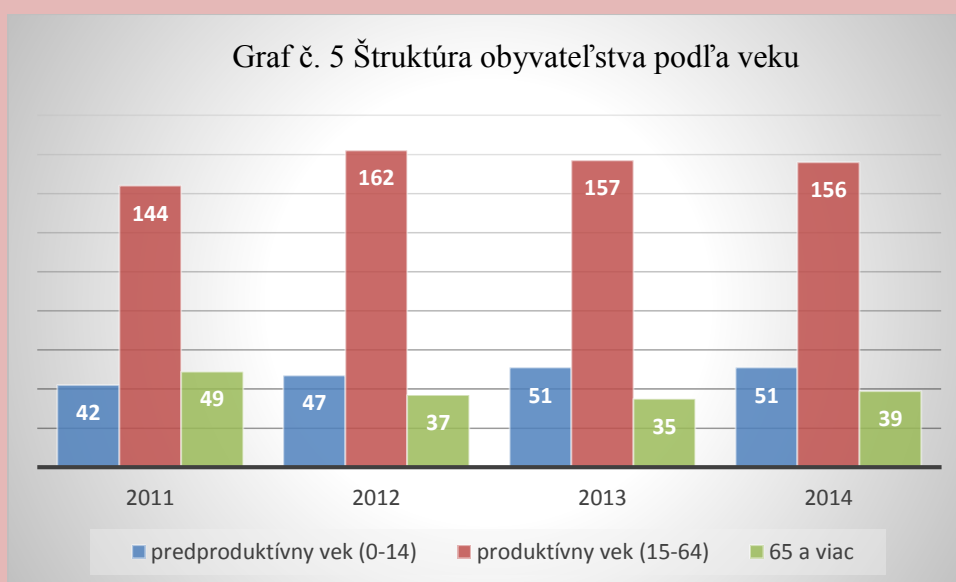


(zdroj: evidencia OcÚ)

Štruktúra obyvateľstva podľa pohlavia je zobrazená v grafe č. 4. Pomer počtu mužov bol v každom roku väčší ako počet žien. Najväčší počet mužov bol v roku 2014. Najmenší počet žien bol v roku 2010.



(zdroj: evidencia OcÚ)



(zdroj: www.statistics.sk)

Najväčší podiel pripadá na obyvateľov v produktívnom veku, najmenší podiel od roku 2012 na obyvateľov vo veku 65 a viac rokov. Skupinu vo veku 65 rokov a viac tvoria dôchodcovia a pracujúci dôchodcovia.

Štruktúra obyvateľstva podľa vzdelania (Tabuľka č. 5) poukazuje na skutočnosť, že najväčší podiel obyvateľov má ukončené učňovské vzdelanie bez maturity. Je teda možné dedukovať, že väčšina vzdelaných obyvateľov má odborné vedomosti a zručnosti.

Tabuľka č. 5 Štruktúra obyvateľov podľa vzdelania

VZDELANIE	POČET OBYVATEĽOV
Základné	34
Učňovské (bez maturity)	65
Stredné odborné (bez maturity)	28
Úplné stredné učňovské (s maturitou)	14
Úplné stredné všeobecné	19
Vyššie	2
Vysokoškolské magisterské, inžinierske, doktorské	20
Vysokoškolské doktorandské	0
Ostatní bez udania školského vzdelania	8
Ostatní bez školského vzdelania	44
Deti do 16 rokov	0

(zdroj: www.statistics.sk)

Z hľadiska vierovyznania je najviac zastúpená Rímskokatolícka cirkev. Evidovaní sú aj veriaci Gréckokatolíckej cirkvi a Evanjelickej cirkvi augsburského vyznania, ako aj obyvatelia bez vyznania. Štruktúru obyvateľov podľa vierovyznania zobrazuje tabuľka č. 6.

Tabuľka č. 6 Štruktúra obyvateľov podľa vierovyznania

VIEROVYZNANIE	POČET OBYVATEĽOV	% PODIEL
Rímskokatolícka cirkev	220	94,02%
Gréckokatolícka cirkev	1	0,43%
Pravoslávna cirkev	0	0,00%
Evanjelická cirkev augsburského vyznania	1	0,43%
Reformovaná kresťanská cirkev	0	0,00%
Evanjelická cirkev metodistická	0	0,00%
Starokatolícka cirkev	0	0,00%
Cirkev bratská	0	0,00%

Kresťanské zbory	0	0,00%
Náboženská spoločnosť Jehovovi svedkovia	0	0,00%
Ostatné	0	0,00%
Bez vyznania	2	0,85%
Nezistené	10	4,27%
Spolu	234	100%

(zdroj: www.statistics.sk)

V obci žije najviac obyvateľov slovenskej národnosti a to až 97%. Ostatné národnosti sú zastúpené niečo cez 2 %. Štruktúra obyvateľov podľa národnosti je znázornená v tabuľke č.7.

Tabuľka č. 7 Štruktúra obyvateľov podľa národnosti

NÁRODNOSŤ	POČET OBYVATEĽOV	% PODIEL
Slovenská	227	97,01%
Maďarská	0	0,00%
Rómska	1	0,43%
Rusínska	0	0,00%
Ukrajinská	0	0,00%
Česká	0	0,00%
Nemecká	0	0,00%
Poľská	0	0,00%
Srbská	0	0,00%
Ruská	0	0,00%
Ostatné, nezistené	6	2,56%
Spolu	234	100%

(zdroj: www.statistics.sk)

Tabuľka č. 8 zobrazuje vývoj migračného salda v obci Hendrichovce. Migračné saldo vyjadruje rozdiel medzi počtom vyst'ahovaných osôb z obce a počtom prisťahovaných. Počet

vyst'ahovaných sa od roku 2013 znižuje. Počet prist'ahovaných od roku 2014 stúpa, čo značí, že do obce pribúdajú noví obyvatelia.

Tabuľka č. 8 Migračné saldo

	2010	2011	2012	2013	2014
Prist'ahovaní	11	9	8	1	2
Vyst'ahovaní	7	1	1	4	1
MIGRAČNÉ SALDO	10	8	7	-3	1

(zdroj: www.statistics.sk)

Občianska vybavenosť

Cestná komunikácia: V prietahu cez obec je vybudovaná cesta I. Triedy (E 50) v smere Prešov - Levoča. Cesty I. triedy majú význam najmä pre medzinárodnú a celoštátnu dopravu a dopravu medzi krajinami. Označujú sa jednomiestnym alebo dvojmiestnym číslom. Kryt vozovky je asfaltový v dobrom stave. Pozdĺž komunikácie sú vybudované obojstranné chodníky, čo zvyšuje bezpečnosť chodcov. V obci sú pozdĺž komunikácií vybudované autobusové zastávky, pri ktorých sú vybudované zastávkové pruhy pre stojace autobusy.

Na hlavnú komunikačnú kostru, ktorú tvorí vyššie uvedená cesta I. triedy, sú napojené miestne komunikácie. Všetky tieto komunikácie majú živý kryt. Smerové vedenie a šírkové usporiadanie týchto komunikácií nie vždy zodpovedá STN 736110, čo je do istej miery ovplyvnené aj existujúcou zástavbou.

Technická infraštruktúra: Obec je elektrifikovaná a plynofikovaná. Pokrytie mobilných operátorov zabezpečuje T – mobile a Orange. Občania majú v súčasnosti možnosť pripojenia na Internet prostredníctvom telefónnej linky, Wi-Fi, prípadne prostredníctvom mobilných operátorov. Do budúcnosti sa ráta s rozšírením pokrytia územia obce bezdrôtovým miestnym rozhlasom. Obec Hendrichovce je zásobovaná elektrickou energiou zo samostatných transformačných staníc.

Školstvo: V súčasnosti sa v obci nenachádza žiadne vzdelávacie stredisko.

Kultúra: V obci bol koncom 13. storočia postavený rímskokatolícky gotický kostol, zasvätený sv. Štefanovi Prvomučeníkovi. V roku 2005 bol v obci vysvätený nový kostol, zasvätený Ružencovej Panne Márii.

Dominantou obce je rybník v rozlohe 33 árov. V obci sa nachádza futbalové ihrisko a malý park. Obec 1x ročne usporadúva Športový deň obce, slávnosť Mikuláša pre deti, hasičské súťaže, stolnotenisový turnaj a tenisový turnaj. Obec zvykne 2x ročne usporiadať rekreačný futbal a rôzne iné kultúrne a spoločenské podujatia.

Cestovný ruch: Prírodné podmienky a kvalitné životné prostredie sú predpokladom pre rozvoj cestovného ruchu, hlavne v oblasti agroturistiky. Zavedenie systematického a koordinovaného prístupu s okolitým územím k riešeniu tejto problematiky môžu priaznivo podporiť rozvoj rekreačnej funkcie.

Kamenná Baba

Kamenná Baba je chránená oblasť na slovenské. Nachádza sa vo východ časti krajiny, severozápadne od mesta Prešov, pri obci Lačnov. Národná prírodná rezervácia Kamenná Baba zaberá rozlohu 127 hektárov a bola založená v roku 1964. Vyskytuje sa tu veľké množstvo vzácnych rastlín a je miestom značného turistického ruchu. Národnej prírodnej rezervácii Kamenná Baba tvorí 9 vodopádov, cez 20 podzemných priestorov a veľké množstvo zaujímavých skalných útvarov. Túto hlbokú skalnatou rokli vydlabe Lačnovský potok. Skrz toto územie vedie prírodovedný chodník, ktorý meria 2 km s prevýšením 220 m. Cesta trvá necelé dve hodiny a je nenáročná, určená pre všetky vekové kategórie.

Branisko

Priesmyk vo výške 751 m pohoria Branisko, 12 km východne od Spišského Podhradí, ktorý oddeľuje dva historické regióny Spiš a Šariš a rozdeľuje pohoria Branisko na južnú a severnú časť. Do sedla Branisko stúpa zo Spiše serpentíne cesty, z ktorej sú nádherné výhľady na Spiš a Spišský hrad. V sedle došlo roku 1849 k bojovému stretnutiu slovenských dobrovoľníkov s maďarskými Honvéd.

Podnikateľský sektor: Výrobu tu prezentuje len niekoľko malých živnostníkov podnikajúcich v oblasti služieb. V obci sa v rámci základnej vybavenosti nachádzajú objekty maloobchodnej siete a služieb v súkromnom vlastníctve. V obci sa nachádza maloobchodná predajňa so zmiešaným tovarom a jedno odbytové pohostinské stredisko.

1.2. Analýza vonkajšieho prostredia

Analýza vonkajšieho prostredia identifikuje hlavné vonkajšie faktory rozvoja obce a vplyvy na vývoj situácie v obci. Hlavné vonkajšie faktory rozvoja predstavujú príležitosti a ohrozenia, vyplývajúce z pôsobenia vonkajších síl a vplyvov. Identifikáciou príležitostí a ohrození si vie obec stanoviť postupy ako využiť príležitosti a tiež opatrenia na elimináciu ohrození.

PRÍLEŽITOSTI	OHROZENIA
príchod investora	zhoršujúci sa stav životného prostredia
zveľadenie verejného priestranstva	neriešenie problému existencie čiernych skládok a ich rozšírenie
realizácia projektov podporujúcich využitie obnoviteľných zdrojov energie	neochota ľudí investovať a začať podnikat' v cestovnom ruchu
výstavba cykloturistických a bežeckých trás	nedostatok finančných prostriedkov
skvalitnenie protipovodňovej ochrany	nedostatočné financovanie z EU fondov
rekonštrukcia technickej, sociálnej a kultúrnej infraštruktúry	nedostatok finančných prostriedkov zo štátneho rozpočtu a štátnych fondov
výstavba a rekonštrukcia športových zariadení	pokles úrovne služieb cestovného ruchu
vzdelávacie aktivity pre mládež aj dospelých	zvyšovanie nezamestnanosti
posilnenie spojov do okresného mesta Bardejov	zvýšenie zahraničnej konkurencie
výstavba bytových domov	nedostatok finančných zdrojov
získanie finančných prostriedkov z EU	
podpora rozvoja služieb	
rybník – rekreačné účely	
zvýšenie zamestnanosti	
zvýšenie ekologickej stability územia	
podpora regionálnej produkcie	
výstavba podnikateľskej zóny a zvýšenie zamestnanosti	
veľký podiel lesnej pôdy - lesohospodárske činnosti	

veľký podiel ornej pôdy - poľnohospodárska činnosť	
podpora voľnočasových aktivít pre deti a mládež	
zvýšenie kvality kultúrno-vzdelávacieho procesu	
zlepšenie kultúrneho a športového diania	
rozšírenie a skvalitnenie služieb cestovného ruchu	
výstavba ubytovacích a stravovacích zariadení	
výstavba zariadení pre rekreačné a oddychové služby	
zintenzívnenie spolupráce s inými obcami	
cezhraničná spolupráca	
výstavba kúpaliska	
rozvoj cestovného ruchu a jeho foriem	
vybudovanie priemyselnej zóny	

1.3. Zhodnotenie súčasného stavu územia

SWOT analýza je základným nástrojom, ktorý sa používa na vyhodnotenie súčasného stavu z rôznych hľadísk, a to z hľadiska silných a slabých stránok, príležitostí a ohrození. Zároveň načrtáva možné alternatívy budúceho vývoja, možnosti na ich využitie, prípadne ich riešenie. Táto analýza je vlastne kombináciou analýzy silných a slabých stránok a analýzy príležitostí a ohrození. Pričom príležitosti a ohrozenia predstavujú vonkajšiu (externú) analýzu, ktorá sa zameriava hlavne na vonkajšie prostredie. Vnútnú (internú) analýzu, v ktorej ide o rozbor vnútorných faktorov organizácie predstavujú silné a slabé stránky. Cieľom SWOT analýzy je posúdiť vnútorné predpoklady obce k uskutočneniu a plneniu Programu rozvoja obce a podrobiť rozboru i vonkajšie príležitosti a obmedzenia.

SWOT analýza súčasného stavu obce Hendrichovce je rozdelená do 4 hlavných oblastí, a to:

- Hospodárstvo a vedecko-technický rozvoj
- Sociálna a technická infraštruktúra
- Informatizácia obce
- Propagácia a cestovný ruch

Hospodárstvo a vedecko-technický rozvoj	
SILNÉ STRÁNKY	SLABÉ STRÁNKY
<ul style="list-style-type: none"> - medzinárodná cesta I. Triedy E 50 - poľnohospodárska pôda v rámci hospodárskeho dvora - rozvinuté lesné hospodárstvo, - hospodárske lesy v katastri obce o celkovej výmere 213 ha, - obecné lesy, - rozvinutá kovová výroba, - rybník - DHZ a hasičská zbrojnica 	<ul style="list-style-type: none"> - nevysporiadané pozemkové vlastníctvo, - absencia prepojenia poľnohospodárskej prvovýroby so spracovateľským priemyslom, - vysoká miera nezamestnanosti žien, mladých a obyvateľov po 50 roku života, - nízka kúpyschopnosť obyvateľstva, - málo rozvinuté skúsenosti s podnikaním, - nízka úroveň služieb pre starších, - obmedzené možnosti nákupu rozličného tovaru - nevyriešené vlastnícke vzťahy k pozemkom a stavbám, ktoré sa môžu stať prekážkou pri rozvoji podnikateľských aktivít,
PRÍLEŽITOSTI	OHROZENIA
<ul style="list-style-type: none"> - dostatok ľudských zdrojov s dostatočnými skúsenosťami v oblasti poľnohospodárstva, - potenciál pre rozvoj tradičných remesiel, - existencia vhodných podmienok na rozvoj poľnohospodárstva, výroby a cestovného ruchu, - maximálna podpora podnikateľov a vytváranie vhodných podnikateľských podmienok, - rozvoj technickej infraštruktúry, - rozvoj informačných technológií – lepší prístup k informáciám, - zlepšenie prístupu malých a stredných podnikateľov k financiám, - možnosť získania finančných prostriedkov z fondov EU, 	<ul style="list-style-type: none"> - pomalá výstavba, modernizácia a rekonštrukcia technickej infraštruktúry, - administratívne opatrenia obmedzujúce plnohodnotný rozvoj cestovného ruchu, - veľká administratívna náročnosť pre získanie financií zo štátnych dotácií a z fondov EU, - nedostatok investičného kapitálu, - neochota obyvateľov uskutočňovať podnikateľské aktivity, - neochota obyvateľov investovať do ďalšieho vzdelávania,

<ul style="list-style-type: none"> - zahraničné investície, - podpora rozvojových investícií, - vytvorenie nových pracovných miest najmä v malom a strednom podnikaní a službách, - spájanie pravidelných, tradičných kultúrnych aktivít s podnikateľskými aktivitami, resp. organizovanie kultúrnych aktivít pre podnikateľské účely (poznávacia a kultúrna turistika), 	
--	--

Sociálna a technická infraštruktúra	
SILNÉ STRÁNKY	SLABÉ STRÁNKY
<ul style="list-style-type: none"> - existencia vlastného zdroja úžitkovej vody v podobe studní, - plynifikácia obce - dostatočné pokrytie signálom mobilných operátorov - Orange a T - mobile, - DHZ a existencia obecnej požiarnej zbrojnice, - rybník - existencia futbalového ihriska - existencia futbalového zväzu 	<ul style="list-style-type: none"> - chýbajúca kanalizačná sieť s ČOV - existencia „čiernych skládok“ na území - negatívny vplyv ekonomickej činnosti mesta Prešov a Sabinov na kvalitu ovzdušia - nedostatočne využitý prírodný potenciál územia na výstavbu turistických atrakcií – cyklotrás - spracovanie bioodpadu - chýbajúce technické vybavenie pre voľnočasové aktivity - chýbajúce zariadenie pre voľnočasové aktivity (amfiteáter) - nízky stav kultúrnych pamiatok na území - nedostatočný rozvoj rodinných podnikov a fariem
PRÍLEŽITOSTI	OHROZENIA
<ul style="list-style-type: none"> - vybudovanie kanalizačnej siete s ČOV - vybudovanie miestneho bezdrôtového rozhlasu, - možnosť získania finančných prostriedkov z fondov EÚ, 	<ul style="list-style-type: none"> - malá miera podpory miest a obcí zo strany štátu, - zhoršujúci sa stav obecných stavieb a komunikácií, - nevýhodné podmienky čerpania prostriedkov z EÚ fondov,

<ul style="list-style-type: none"> - využitie významnej geografickej polohy územia z hľadiska prechádzajúcich dopravných koridorov, - zvýšenie počítačovej gramotnosti, - zníženie cien využívania Internetu, - rozvoj ďalších telekomunikačných služieb v konkurenčnom prostredí, - existujúca infraštruktúra pre rozvoj priemyselných zón v obci, - zrovnoprávenie papierovej a elektronickej komunikácie medzi verejnou správou, občanmi a podnikateľmi, - vytváranie a sprístupňovanie verejného digitálneho obsahu, - zrušenie princípov miestnej kompetencie pri vydávaní dokumentov a poskytovaní služieb verejnou správou, 	<ul style="list-style-type: none"> - nevýhodné podmienky čerpania úverových zdrojov z komerčných bánk, - zvyšujúce sa náklady na údržbu a opravy cestnej infraštruktúry, - narastanie environmentálneho zaťaženia, - slabá propagácia územia - existencia čiernej práce - odchod kvalitnej pracovnej sily do zahraničia
--	---

Informatizácia obce	
SILNÉ STRÁNKY	SLABÉ STRÁNKY
<ul style="list-style-type: none"> - existencia wi- fi v obci, - pokrytie signálom Orange, - pokrytie signálom T – mobile, - postupne zavádzané služby eGovernemtu a elektronizácia služieb štátnej správy a samosprávy - dobrá vybavenosť a výkonnosť technologickej IK infraštruktúry v obecnej úrade, 	<ul style="list-style-type: none"> - prenos internetu cez WiFi cca. 20 km z Prešova. - absencia verejného prístupového bodu, - neexistencia internetovej kaviarne, - nedostatočná úroveň optimalizácie procesov a štandardizácie dokumentov vo verejnej správe, - absencia koncepčného a systematického formovania právneho rámca podpory aplikácie IT v procesoch výkonu činností verejnej správy, - nízky podiel e-služieb verejnej správy s vyššou pridanou hodnotou a nízka efektívnosť ostatných služieb verejnej správy, - nízka vybavenosť a výkonnosť technologickej IK infraštruktúry samosprávy - nedostupný kvalitný digitálny obsah - fyzicky nedostupný internet v území s nízkou hustotou osídlenia, alebo málo atraktívny pre používateľov,
PRÍLEŽITOSTI	OHROZENIA

<ul style="list-style-type: none"> - možnosť získania finančných prostriedkov z fondov EÚ, - zvýšenie počítačovej gramotnosti, - rozvoj ďalších telekomunikačných služieb v konkurenčnom prostredí, - vytváranie a sprístupňovanie verejného digitálneho obsahu, - zrušenie princípu miestnej kompetencie pri vydávaní dokumentov a poskytovaní služieb verejnou správou, - e-government je príležitosťou prelomovú modernizáciu interných administratívno-správnych procedúr, zlepšenie imidžu VS, ako aj zvýšenie podielu a záujmu verejnosti na správe vecí verejných, - vytváranie kvalitného a dostupného verejného digitálneho obsahu stimulujúceho dopyt po e-službách a širokopásmovom pripojení, 	<ul style="list-style-type: none"> - nevýhodné podmienky čerpania prostriedkov z EÚ fondov, - nevýhodné podmienky čerpania úverových zdrojov z komerčných bánk, - digital divide, zvyšovanie disparít medzi územiami alebo sociálnymi skupinami vo využívaní IKT, - nízka digitálna gramotnosť a zručnosť používateľov IKT a nedostatočný dopyt po elektronických službách, - rozvoj digitálnej kriminality, narúšanie
--	---

Propagácia a cestovný ruch	
SILNÉ STRÁNKY	SLABÉ STRÁNKY
<ul style="list-style-type: none"> - existencia rybníka - vhodné podmienky pre vytvorenie prírodných trás - cyklotrasa a turistická pešia trasa s napojením na pohorie Branisko a Bachureň, - vhodné podmienky pre rozvoj agroturistiky, - existencia www stránky obce, - pravidelné kultúrne podujatia, - historická pamiatka – kostol, 	<ul style="list-style-type: none"> - nedostatočné využívanie potenciálu rybníka - nedostatočná propagácia goodwillu a CR obce, - nedostatočné služby v oblasti cestovného ruchu, - slabá kooperácia s cestovnými kancelárkami, - nedostatočné označenie turistických chodníkov, - zlý technický stav turistických chodníkov, - absencia stravovacieho zariadenia,

	<ul style="list-style-type: none"> - absencia ubytovacieho zariadenia, - nevyužitý kultúrno – historický potenciál, -nerozvinuté podnikanie v oblasti agroturistiky
PRÍLEŽITOSTI	OHROZENIA
<ul style="list-style-type: none"> - výstavba rekreačných zariadení v okolí rybníka, - vybudovanie oddychových zón a nových turistických trás, podpora rozvoja vidieckej turistiky, - možnosť rozvíjať agroturistiku, - výstavba komerčnej infraštruktúry, - možnosti rozvoja cykloturistických, jazdeckých a náučných chodníkov, - vytypovanie lokality na rozvoj rekreačných aktivít, - výstavba rekreačného zariadenia v majetku obce, - výstavba rekreačného príslušenstva pri rekreačnom zariadení, - spracovať multimedialne propagačné materiály obce v rôznych jazykových mutáciách, - zefektívnenie spolupráce s okolitými obcami na regionálnej úrovni, - možnosť získania finančných prostriedkov z fondov EU - rozvíjať rodinnú rekreáciu, - vypracovať projekt obnovy nevyužívaných objektov pre CR, 	<ul style="list-style-type: none"> - prítomnosť prírodných hodnôt výrazne obmedzí rozvoj aktivít cestovného ruchu v obci, - nízka tvorba disponibilných zdrojov ekonomických subjektov zamedzí rozvoju podnikateľských aktivít, - náročné získavanie úverových zdrojov, - neochota ľudí investovať a začať podnikateľské aktivity v cestovnom ruchu, - zaostávanie obce v rozvoji CR sa nakoniec odrazí v úrovni kvality života jeho obyvateľov, - predstih „konkurenčných obcí“ v oblasti

2. STRATEGICKÁ ČASŤ

Strategická časť obsahuje stratégiu rozvoja obce pri zohľadnení jej vnútorných špecifik a určuje hlavné ciele a priority rozvoja obce pri rešpektovaní princípov regionálnej politiky v záujme dosiahnutia vyváženého udržateľného rozvoja územia. V tejto časti je definovaná vízia obce, prioritné oblasti, na ktoré sa obec zameria pri rozvoji a strategické ciele.

Vízia je najvšeobecnejším vyjadrením predstavy toho, ako a kde sa obec vidí v dlhodobom horizonte 10-15 rokov. Je obrazom toho, čo chce obec dosiahnuť s využitím jej silných stránok. Obec má základné priority rozvoja, na ktoré sa viažu strategické ciele. Strategické ciele sú konkretizáciou vízie a stanovujú sa na obdobie 7-10 rokov.

Podľa Národnej stratégie regionálneho rozvoja SR (aktualizovaná v roku 2014) bude pri plánovacích procesoch uplatňovaný integrovaný prístup orientovaný smerom k udržateľnému sociálnemu, ekonomickému, environmentálnemu a územnému rozvoju regiónov. Očakáva sa, že regióny budú schopné efektívne využívať svoj vnútorný potenciál ako svoju konkurenčnú výhodu s cieľom zvyšovať kvalitu života obyvateľov a v rámci jednotlivých regiónov budú znižované vnútroregionálne rozdiely. Vízia regionálneho rozvoja Slovenska je definovaná takto: Slovensko sa má stať krajinou s vysokou kvalitou života všetkých občanov. Každý región bude využívať svoje danosti v prospech svojho udržateľného hospodárskeho, sociálneho, environmentálneho a územného rozvoja, a tým aj Slovenskej republiky, ako vyspelého, hospodársky, politicky a sociálne súdržného členského štátu Európskej únie.

V nadväznosti na víziu a stratégiu Národnej stratégie regionálneho rozvoja si obec stanovila víziu a strategický cieľ rozvoja:

VÍZIA - Obec Hendrichovce sa stane atraktívnym miestom na život v zdravom a čistom prostredí, so silným sociálnym, kultúrnym a hospodársko – spoločenským zázemím vytvárajúcim dostatok možností pre rozvoj podnikania a s dostatkom možností na bývanie. Obec poskytuje svojim obyvateľom priaznivé podmienky pre záujmové, kultúrne, športové a iné vyžitie, ako aj možnosti oddychu a rekreácie. S využívaním svojho prírodného, kultúrneho a historického potenciálu ponúka kvalitné a komplexné služby cestovného ruchu. Využíva svoje ľudské, materiálne, prírodné a ekonomické zdroje na cieľavedomý rozvoj a zabezpečenie zvyšovania kvality života obyvateľom.

STRATEGICKÝ CIEĽ - Podporou ekonomickej a sociálnej oblasti, zvýšením kvality a komplexnosti služieb cestovného ruchu a dobudovaním sociálnej a technickej infraštruktúry vybudovať z obce Hendrichovce atraktívne miesto na bývanie s kvalitnými podmienkami na život.

Tabuľka č. 13 Priority a strategické ciele rozvoja obce

PRIORITY A STRATEGICKÉ CIELE ROZVOJA				
Priorita 1	Priorita 2	Priorita 3	Priorita 4	Priorita 5
Technická infraštruktúra a zveľadenie obce	Cestovný ruch a služby	Sociálna oblasť	Podnikateľský sektor a služby	Životné prostredie
ŠPECIFICKÉ CIELE				
Kvalitná technická infraštruktúra a atraktívna obec	Vybudovaná rekreačná a turistická infraštruktúra	Rozvinutá sociálna infraštruktúra, zlepšené podmienky pre vzdelávanie, kultúru a šport, kvalitný bytový fond	Rozvinutý podnikateľský sektor, priemysel a poľnohospodárstvo	Kvalitné životné prostredie, využívanie OZE a zavádzanie inovácií

Stratégiou je vybudovať v obci čo najlepšie podmienky na život, podporiť podnikanie a rozvoj cestovného ruchu a tým zabezpečiť rozvoj obce pri využívaní vlastného potenciálu. Obec plánuje dobudovať a skvalitniť technickú infraštruktúru v obci, skvalitniť verejné osvetlenie a zjednodušiť pohyb obyvateľov v obci. Dobudovať kanalizáciu a čističky odpadových vôd, čím prispeje k ochrane životného prostredia. Zámerom je rozvinúť cestovný ruch podporou podnikania v obci, rozšírením a skvalitnením služieb v obci, vybudovaním relaxačných a spoločenských objektov a športových zariadení. Tým bude podporená aj sociálna infraštruktúra, ktorá je podmienkou podpory sociálnej oblasti. V tejto oblasti je strategickým cieľom vybudovať kvalitné školské a športové zariadenia, zariadenia a zóny na voľnočasové aktivity, zachovávať kultúru a zabezpečiť vhodné podmienky na bývanie.

3. PROGRAMOVÁ ČASŤ

V programovej časti sú stanovené priority rozvoja obce, špecifické ciele v rámci jednotlivých priorít a aktivity, ktoré obec plánuje realizovať. Všetky priority a aktivity sú stanovené v súlade so strategickým cieľom rozvoja obce Hendrichovce.

PRIORITA 1	TECHNICKÁ INFRAŠTRUKTÚRA A ZVEĽADENIE OBCE
Špecifický cieľ	Kvalitná technická infraštruktúra a atraktívna obec
Opatrenie 1.1	Technická infraštruktúra a miestne komunikácie
Aktivity	1.1.1. Výstavba, rekonštrukcia, modernizácia a dostavba kanalizácie, plynofikácie 1.1.2. Výstavba, rekonštrukcia, modernizácia a dostavba vodovodu 1.1.3. Výstavba, rekonštrukcia, modernizácia a dostavba čističiek odpadových vôd 1.1.4. Výstavba, rekonštrukcia, modernizácia všetkých druhov technickej infraštruktúry 1.1.5. Výstavbou a rekonštrukcia miestnych komunikácií, lávok, mostov, chodníkov 1.1.6. Skvalitnenie pokrytia obecným rozhlasom, TV signálom a verejným internetom 1.1.7. Výstavba, rekonštrukcia a modernizácia verejného osvetlenia 1.1.8. Zvýšenie bezpečnosti a prevencie proti vandalizmu na verejných priestoroch 1.1.9. Podpora protipožiarnej ochrany a dobrovoľného hasičského zboru 1.1.10. Skvalitňovanie protipovodňovej ochrany
Opatrenie 1.2	Zveľadená obec
Aktivity	1.2.1. Výstavba odstavných plôch, parkovísk, autobusových zastávok 1.2.2. Výstavba verejných priestranstiev, námestí a parkov 1.2.3. Osadenie, úprava a starostlivosť o verejnú zeleň 1.2.4. Rekonštrukcia nevyužívaných objektov obce 1.2.5. Vysporiadanie majetkovo právnych vzťahov 1.2.6. Investície do využívania OZE 1.2.7. Nákup, rekonštrukcia a oprava kultúrnych a historických pamiatok.

	1.2.8. Rekonštrukcia pamätihodností
--	-------------------------------------

PRIORITA 2	CESTOVNÝ RUCH A SLUŽBY
Špecifický cieľ	Vybudovaná rekreačná a turistická infraštruktúra.
Opatrenie 2.1	Budovanie infraštruktúry cestovného ruchu
Aktivity	<p>2.1.1. Výstavba a rekonštrukcia turistických chodníkov, cyklochodníkov, náučných chodníkov, bežeckých tratí a pod.</p> <p>2.1.2. Výstavba a rekonštrukcia oddychových miest s prístreškami, drobná architektúra, studničky, odpočívadlá a pod.</p> <p>2.1.3. Vybudovanie informačného centra</p> <p>2.1.4. Značenia, kiosky, tvorba smerových tabúl a tabúl na označenie cyklochodníkov, turistických trás a pod.</p> <p>2.1.5. Spolupráca s okolitými obcami pri budovaní a skvalitňovaní infraštruktúry (spoločný cyklochodník, turistické trasy a pod.)</p>
Opatrenie 2.2	Propagácia a marketing
Aktivity	<p>2.2.1. Tvorba propagačných materiálov, modernizácia webovej stránky obce a tvorba nových webových stránok</p> <p>2.2.2. Tvorba informačných tabúl v obci</p> <p>2.2.3. Prehliadky obce a výkladom pre turistov</p> <p>2.2.4. Marketingové aktivity</p> <p>2.2.5. Tvorba stratégií, koncepcií CR a iných rozvojových strategických dokumentov</p> <p>2.2.6. Organizácia výstav, kongresov, súťaží, podujatí a pod.</p> <p>2.2.7. Spoločná propagácia a marketing s okolitými obcami</p>
Opatrenie 2.3	Kvalitné ubytovacie, stravovacie a doplnkové služby
Aktivity	<p>2.3.1. Výstavba, dostavba, rekonštrukcia a modernizácia ubytovacích zariadení od 5 do 30 lôžok</p> <p>2.3.2. Výstavba, dostavba, rekonštrukcia a modernizácia stravovacích zariadení (reštaurácie, kaviarne, cukrárne, občerstvenie a pod.)</p>

	<p>2.3.3. Výstavba, dostavba, rekonštrukcia a modernizácia rekreačných, športových a relaxačných zariadení, centier a zón (bazény, sauna, fitness, masáže a pod.)</p> <p>2.3.4. Výstavba, dostavba, rekonštrukcia a modernizácia zariadení doplnkových služieb (zábava, požičovne, suveníry, krajčírstvo, čistiareň, obchody a pod.)</p> <p>2.3.5. Vytváranie podmienok na poskytovanie vzdelávania vytvorenie kongresových priestorov</p> <p>2.3.6. Spolupráca zariadení cestovného ruchu v obci (tvorba produktov CR)</p> <p>2.3.7. Spolupráca zariadení cestovného ruchu v okolitých obciach</p>
--	---

PRIORITA 3	SOCIÁLNA OBLASŤ
Špecifický cieľ	Rozvinutá sociálna infraštruktúra, zlepšené podmienky pre vzdelávanie, kultúru a šport, kvalitný bytový fond.
Opatrenie 3.1	Sociálne služby
Aktivity	<p>3.1.1. Zvyšovanie kapacity komunitných sociálnych služieb</p> <p>3.1.2. Rozvoj terénnych a ambulantných sociálnych služieb</p> <p>3.1.3. Zriadenie nových alebo rekonštrukcia a modernizácia existujúcich zariadení pre poskytovanie komunitných sociálnych služieb vrátane materiálno-technického vybavenia</p> <p>3.1.4. Zriadenie denného stacionára</p> <p>3.1.5. Služby pre seniorov, pohybovo znevýhodnených a občanom odkázaným na pomoc (rozvoz stravy, sociálne poradenstvo a pod.)</p> <p>3.1.6. Vybudovanie zdravotného strediska</p> <p>3.1.7. Organizácia akcií a aktivít, zapájanie a podpora seniorov a osamelých obyvateľov</p> <p>3.1.8. Podpora seniorských organizácií a spolupráce</p> <p>3.1.9. Zriadenie Domu smútku, rozšírenie a rekonštrukcia cintorína</p> <p>3.1.10. Nákup vozidiel pre účely zabezpečenia spoločnej dopravy osôb/špecifickej skupiny</p> <p>3.1.11. Zabezpečovanie spoločnej dopravy osôb/špecifickej skupiny</p>
Opatrenie 3.2	Rozvoj vzdelávania, kultúry a športu

Aktivity	3.2.1. Organizácia kultúrnych, športových a spoločenských podujatí 3.2.2. Podpora partnerstiev, klubov, združení 3.2.3. Podpora zachovávaní tradícií a folklóru 3.2.4. Výstavba, rekonštrukcia, modernizácia a vybavenie kultúrnych zariadení 3.2.5. Výstavba, rekonštrukcia, modernizácia a vybavenie športových zariadení (ihriská, šatne, soc. zariadenia, posilňovne, fitness centrá, športové centrá a pod.) 3.2.6. Výstavba detských ihrísk 3.2.7. Výstavba, rekonštrukcia a modernizácia MŠ a ZŠ 3.2.8. Finančná podpora vybraných záujmových združení v obci 3.2.9. Podpora spolupráce medzi okolitými obcami pri organizácii kultúrnych, športových a spoločenských podujatí 3.2.10. Tvorba partnerstiev 3.2.11. Aktivity na zvyšovanie povedomia a informovanosti obyvateľov v oblasti kultúry a športu
Opatrenie 3.3	Bytový fond
Aktivity	3.3.1. Územná príprava lokalít pre bývanie 3.3.2. Výstavba bytových domov 3.3.3. Budovanie a zlepšovanie malej infraštruktúry a prístupu k domom a bytom (parkoviská, chodníky, cesty, odvodnenie, spevnenie a pod.) 3.3.4. Údržba a úprava ciest a chodníkov, zimná údržba 3.3.5. Zriadenie technického parku so strojmi na údržbu miestnych komunikácií 3.3.6. Úprava a udržiavanie verejnej zelene v okolí bytových domov
Opatrenie 3.4	Vzdelávanie
	3.4.1. Vzdelávacie a informačné aktivity pre záujemcov a poskytovateľov služieb v oblasti cestovného ruchu, ktoré zvýšia odborné vedomosti a zručnosti a napomôžu tak k skvalitneniu služieb 3.4.2. Pomoc na začatie podnikania 3.4.3. Spolupráca medzi malými hospodárskymi subjektmi pri organizácii spoločných pracovných procesov a spoločnom využívaní zariadení a zdrojov a pri rozvoji služieb v oblasti cestovného ruchu a ich uvádzania na trh 3.4.4. Vzdelávacie a informačné aktivity v oblasti starostlivosti o životné prostredie (semináre, školenia, letáky a pod.) 3.4.5. Zvyšovanie environmentálneho povedomia obyvateľov, detí a mládeže

	3.4.6. Výchova obyvateľov a návštevníkov obce k ochrane prírody 3.4.7. Vzdelávacie aktivity v oblasti využívania OZE 3.4.8. Iné oblasti vzdelávania
--	---

PRIORITA 4	PODNIKATEĽSKÝ SEKTOR A SLUŽBY
Špecifický cieľ	Rozvinutý podnikateľský sektor, priemysel a poľnohospodárstvo
Opatrenie 4.1	Podpora podnikateľského sektora
Aktivity	4.1.1. Vytváranie podmienok pre podnikanie 4.1.2. Úprava objektov a plôch na podnikanie 4.1.3. Rozvoj služieb verejnej správy pre malé s stredné podnikanie 4.1.4. Obecná podpora podnikateľov (propagácia, prenájom priestorov za zvýhodnených podmienok a pod.) 4.1.5. Zabezpečenie majetkovo-právnych predpokladov pre opravu, rekonštrukciu alebo odpredaj nevyužívaných budov 4.1.6. Realizácia vzdelávacích a informačných aktivít v oblasti samozamestnania, začatia podnikania, efektívneho podnikania 4.1.7. Zvyšovanie zamestnanosti podporou podnikania a inovácií 4.1.8. Pomoc na začatie podnikania pre nepoľnohospodárske činnosti vo vidieckych oblastiach
Opatrenie 4.2	Rozvoj poľnohospodárskej a lesníckej činnosti
Aktivity	4.2.1. Podpora a rozvoj poľnohospodárstva 4.2.2. Podpora regionálnej produkcie 4.2.3. Vybudovanie obecného trhoviska (predaj regionálnych produktov) 4.2.4. Podpora poľnohospodárskych podnikov 4.2.5. Podpora mladých poľnohospodárov a malých poľnohospodárskych podnikov 4.2.6. Podpora prvovýrobcov a spracovateľov poľnohospodárskych výrobkov 4.2.7. Podpora lesného hospodárstva 4.2.8. Modernizácia a skvalitnenie lesohospodárskych činností 4.2.9. Činnosti na ochranu a obnovu lesov (požiare, prírodné katastrofy, katastrofické udalosti a iné) 4.2.10. Zriadenie technického parku s lesníckymi technológiami

	4.2.11. Zvyšovanie informovanosti a vzdelávanie obyvateľov v oblasti poľnohospodárstva a lesníctva (Lesná škôlka/škola)
Opatrenie 4.3	Spolupráca
Aktivity	4.3.1. Podpora vytvárania partnerstiev 4.3.2. Zlepšenie spolupráce medzi súkromným a verejným sektorom 4.3.3. Spoločná propagácia v území 4.3.4. Podpora horizontálnej a vertikálnej spolupráce medzi subjektmi krátkeho dodávateľského reťazca 4.3.5. Cezhraničná spolupráca

PRIORITA 5	ŽIVOTNÉ PROSTREDIE
Špecifický cieľ	Kvalitné životné prostredie, využívanie OZE a zavádzanie inovácií
Opatrenie 5.1	Starostlivosť o životné prostredie
Aktivity	5.1.1. Úprava obecného potoka a jeho okolia 5.1.2. Rekonštrukcia obecných splavov vody 5.1.3. Čistenie verejných priestranstiev a obytných zón 5.1.4. Čistenie a úprava lesa 5.1.5. Obnova a údržba lesných ciest 5.1.6. Vysádzanie a udržiavanie verejnej zelene a typických rastlín s cieľom zachovania príznačného biotopu 5.1.7. Obnova, rekonštrukcia, úprava a budovanie verejných priestranstiev 5.1.8. Obnova a výmena prvkov drobnej architektúry 5.1.9. Obnova a starostlivosť o prírodné lokality
Opatrenie 5.2	Ochrana životného prostredia
Aktivity	3.3.1. Skvalitňovanie protipovodňovej ochrany 3.3.2. Využívanie prírodných stavebných materiálov pri obecných stavbách 3.3.3. Znižovania energetickej náročnosti verejného osvetlenia 3.3.4. Znižovanie dopadov na životné prostredie v dôsledku znečisťovania ovzdušia vykurovaním a spaľovaním odpadu 3.3.5. Rozvoj odpadového hospodárstva 3.3.6. Lokalizácia a odstraňovanie čiernych skládok

	3.3.7. Podpora triedenia a zberu odpadu 3.3.8. Technológia a vybavenie obce na triedenie odpadu (zberný dvor, zberné kontajnery, obecné kompostovisko, recyklácia, spaľovňa a pod.) 3.3.9. Využívanie OZE 3.3.10. Podpora využívania alternatívnych zdrojov energie 3.3.11. Monitoring a verejná kontrola životného prostredia
--	--

Tabuľka č. 14 Prehľad programu rozvoja obce Hendrichovce

PRIORITY				
Technická infraštruktúra a zveľadenie obce	Cestovný ruch a služby	Sociálna oblasť	Podnikateľský sektor a služby	Životné prostredie
OPATRENIA				
1.1 Technická infraštruktúra a miestne komunikácie	2.1 Budovanie infraštruktúry cestovného ruchu	3.1 Sociálne služby	4.1 Podpora podnikateľského sektora	5.1 Starostlivosť o životné prostredie
1.2 Zveľadená obec	2.2 Propagácia a marketing	3.2 Rozvoj vzdelávania, kultúry a športu	4.2 Rozvoj poľnohospodárskej a lesníckej činnosti	5.2 Ochrana životného prostredia
	2.3 Kvalitné ubytovacie, stravovacie a doplnkové služby	3.3 Bytový fond	4.3 Spolupráca	
		3.4 Vzdelávanie		

(zdroj: vlastné spracovanie)

4. REALIZAČNÁ ČASŤ

Realizačná časť je zameraná na popis organizačného zabezpečenia realizácie programu rozvoja obce, systém monitorovania a hodnotenia plnenia programu rozvoja obce na základe stanovených merateľných ukazovateľov, vecný a časový harmonogram realizácie programu rozvoja obce formou akčného plánu.

4.1. Organizačné zabezpečenie realizácie PRO

Plnenie programu rozvoja obce a realizovanie jednotlivých aktivít, bude zastrešovať samotná obec v spolupráci s ďalšími organizáciami, podnikateľmi a rozvoju obce napomôžu aj obyvatelia. Obec predpokladá a počíta so spoluprácou organizácií, ktoré pôsobia v obci a tiež so spoluprácou v rámci Miestnej akčnej skupiny Partnerstvo BACHUREŇ.

Implementácia PRO bude zabezpečovaná obcou, a teda starostom a Obecným zastupiteľstvom. Z členov obecného zastupiteľstva bude volená komisia, ktorá bude monitorovať plnenie programu rozvoja obce Hendrichovce. Jednotliví členovia komisie budú poverení konkrétnymi úlohami a v spolupráci so starostom budú riešiť plánované aktivity. Obecné zastupiteľstvo schvaľuje PRO. Starosta obce riadi samotný proces implementácie PRO a podpisuje schválenie PRO.

Keďže je Program rozvoja obce Hendrichovce živý dokument, reaguje na zmeny a potreby obyvateľov, jeho implementácia si bude možno vyžadovať aktualizáciu, ktorú bude zastrešovať zvolená komisia.

Úlohou komisie bude:

- monitorovať proces implementácie PRO
- riešiť prípadné problémy a nesúlad
- aktualizácia PRO
- uskutočňovať stretnutia, na ktorých bude prehodnocovať plnenie PRO
- podávať ročnú správu pre Obecné zastupiteľstvo o stave implementácie PRO
- pravidelne komunikovať s občanmi, podnikateľmi a inštitúciami v obci s cieľom zabezpečiť informovanosť o PRO

4.2. Akčný plán

Akčný plán predstavuje aktivity, realizáciou ktorých obec Hendrichovce dosiahne naplnenie stanovených cieľov. Plán je spracovaný od roku 2015 s výhľadom na 2 roky. Akčný plán by mal byť každý rok aktualizovaný a pripravený s priamou väzbou na rozpočet.

Tabuľka č. 15 Akčný plán

	Aktivita	Termín	Zodpovedný	Financovanie	Opatrenie v rámci PRO
1	Kamerový systém obce Hendrichovce	2016 - 2017	obec	Interné zdroje/Externé zdroje	1.1
2	Výstavba a rekonštrukcia mostov	2016 - 2017	obec	Interné zdroje	1.1
3	Výstavba/Rekonštrukcia a modernizácia športových zariadení	2016 - 2017	obec	Interné zdroje/Externé	3.2
4	Rekonštrukcia, modernizácia s vybavenie kultúrnych zariadení	2016 - 2017	obec	Interné zdroje/Externé	3.2
5	Dobudovanie odvodňovacieho kanálu	2016 - 2017	obec	Interné zdroje	1.1
6	Úprava okolia obecnej budovy	2016 - 2017	obec	Interné zdroje/Externé	1.2

4.3. Monitorovanie a hodnotenie PRO

Keďže Program rozvoja obce je plánovaný na dlhé obdobie, priebežné monitorovanie a hodnotenie je nevyhnutnou súčasťou. Podkladom pre prácu komisie a zapojenie širokej verejnosti do konkrétnych aktivít je plán hodnotenia PRO. Hodnotenie bude prebiehať na operatívnej úrovni, priebežne počas trvania PRO až po ukončenie. Vstupnými údajmi pri hodnotení budú monitorovacie ukazovatele a výstupom bude správa z hodnotenia schvaľovaná Obecným zastupiteľstvom, ktorá bude dôležitým dokumentom pre riadenie implementácie PRO. Obecné zastupiteľstvo jeden krát ročne zhodnotí plnenie PRO.

Plnenie jednotlivých aktivít a teda aj celého PRO sa bude monitorovať a hodnotiť podľa daných ukazovateľov. Tie sú zostavené tak, aby zahŕňali každé opatrenie rozvoja obce. Pri ich hodnotení tak bude možné vidieť pokrok alebo prípadné odchýlky. Tabuľka č. 16 zobrazuje monitorovacie ukazovatele a spôsoby zisťovania hodnôt týchto ukazovateľov.

Tabuľka č. 16 Monitorovacie ukazovatele

UKAZOVATEĽ	ZDROJ/SPÔSOB ZISŤOVANIA	MERNÁ JEDNOTKA
Počet obyvateľov žijúcich v obci	štatistika	počet
Počet nezamestnaných	štatistika	počet
Spokojnosť obyvateľov so životom v obci	prieskum	%
Migračné saldo	štatistika	+/-
Počet zrekonštruovaných objektov technickej infraštruktúry	interné zdroje	počet
Zrekonštruované miestne komunikácie	interné zdroje	m
Vybudované miestne komunikácie	interné zdroje	m
Zrekonštruované obecné chodníky	interné zdroje	m
Vybudované obecné chodníky	interné zdroje	m
Vybudovaná kanalizácia	interné zdroje	m
Zrekonštruované verejné osvetlenie	interné zdroje	počet
Počet domácností pripojených na verejný internet	interné zdroje, prieskum	počet
Počet domácností s TV signálom	interné zdroje, prieskum	počet
Vybudované cyklotrasy	interné zdroje	m
Počet nových rodinných domov	interné zdroje	počet
Počet nových bytových domov	interné zdroje	počet
Počet novovytvorených pracovných miest v obci	interné zdroje	počet
Počet novovzniknutých podnikov/podnikateľov	interné zdroje	počet
Počet regionálnych producentov	interné zdroje	počet

Počet zrekonštruovaných školských zariadení	interné zdroje	počet
Počet novovybudovaných vzdelávacích zariadení	interné zdroje	počet
Počet novovybudovaných športových zariadení	interné zdroje	počet
Počet zrekonštruovaných športových zariadení	interné zdroje	počet
Počet novovybudovaných detských ihrísk	interné zdroje	počet
Počet nových a revitalizovaných parkov	interné zdroje	počet
Počet vybudovaných relaxačných a rekreačných zariadení	interné zdroje	počet
Počet novovybudovaných zariadení poskytujúcich sociálne služby	interné zdroje	počet
Počet rekonštruovaných pamätihodností	interné zdroje	počet
Počet nových služieb a prevádzok	interné zdroje	počet
Počet vybudovaných ubytovacích zariadení	interné zdroje	počet
Počet vytvorených ubytovacích kapacít	interné zdroje, správa príslušných zariadení	počet lôžok
Počet vybudovaných stravovacích zariadení	interné zdroje	počet
Počet domácností, ktoré separujú odpad	prieskum	počet
Počet novovybudovaných čističiek odpadových vôd (obecné, domové, skupinové)	interné zdroje	počet
Počet odstránených čiernych skládok	interné zdroje	počet
Počet domácností využívajúcich OZE	prieskum	počet
Dĺžka protipovodňovej ochrany	interné zdroje	m
Počet uskutočnených vzdelávacích aktivít	interné zdroje, správa príslušných zariadení	počet
Počet účastníkov vzdelávacích aktivít	správa príslušného zariadenia	počet
Počet vytvorených informačných materiálov	interné zdroje	počet
Počet nových informačných tabúl	interné zdroje	počet

Počet kultúrnych a športových akcií zorganizovaných v obci	interné zdroje, správa príslušných zariadení	počet
---	---	-------

(zdroj: vlastné spracovanie)

Tabuľka č. 17 Plán hodnotenia a monitorovania

TYP HODNOTENIA	VYKONAŤ PRVÝKRÁT	DÔVOD VYKONANIA
Ad hoc hodnotenie celého PRO alebo jeho časti	2016 - 2022	Každoročne v zmysle platnej legislatívy: Zákon č. 539/2008 Z.z.o podpore regionálneho rozvoja
Tematické hodnotenie časti PRO	2016	Téma hodnotenia identifikovaná ako riziková časť vo výročnej monitorovacej správe za predchádzajúci kalendárny rok.
Ad hoc mimoriadne hodnotenie		Pri značnom odklone od stanovených cieľov a doľahnutých hodnôt ukazovateľov, alebo pri návrhu na revíziu PRO.
Ad hoc hodnotenie celého PRO	2018, 2022	V prípade aktualizácie PRO podľa platnej Metodiky pre vypracovanie PRO, ktoré sa očakáva každé 3-4 roky.
Ad hoc hodnotenie celého PRO alebo jeho časti		Na základe rozhodnutia starostu obce v zmysle príslušných predpisov, na základe rozhodnutia kontrolného orgánu obce, na základe podnetu poslancov, na základe protokolu Národného kontrolného úradu SR a na základe Správy auditu.

(zdroj: vlastné spracovanie)

5. FINANČNÁ ČASŤ

Finančná časť obsahuje indikatívny finančný plán na celú realizáciu Programu rozvoja obce Hendrichovce, model viaczdrojového financovania jednotlivých opatrení, aktivít (projektov) za účasti sociálno-ekonomických partnerov v území v prepojení na programový rozpočet obce a hodnotiacu tabuľku pre výber projektov.

Financovanie Programu rozvoja obce bude zabezpečené z viacerých zdrojov a väčšina projektov bude financovaných viaczdrojovo. Hlavným finančným zdrojom bude rozpočet obce, ale keďže obec plánuje viacero aktivít, je potrebná aj finančná pomoc z fondov EÚ a iných. Obec pri financovaní PRO využije nasledovné finančné zdroje:

- rozpočet obce
- fondy Európskej únie
- štátne účelové fondy
- zdroje vyššieho územného celku,
- úverové zdroje,
- súkromné zdroje,
- prostriedky fyzických a právnických osôb
- ostatné verejné zdroje.

5.1. Indikatívny finančný plán PRO

Indikatívny rozpočet je celkovým prehľadom plánovaných finančných prostriedkov počas celej platnosti schváleného PRO, jeho súčasťou je aj plánovaná rezerva tzv. výkonnostná rezerva, a má priamy vzťah k rozpočtu obce (s dosahom na jej hospodárenie) a rešpektuje princípy zodpovedného finančného manažmentu.

Tabuľka č. 18 Indikatívny finančný plán PRO

	ROK								SPOLU
	2015	2016	2017	2018	2019	2020	2021	2022	
Hospodárska oblasť	0	30 000	20 000	0	0	0	0	0	50 000
Sociálna oblasť	0	530 000	500 000	0	0	0	0	0	1 030 000
Environmen- tálna oblasť	0	30 000	20 000	0	0	0	0	0	50 000

(zdroj: vlastné spracovanie)

Väčšina plánovaných aktivít/projektov bude financovaných viaczdrojovým systémom, a teda v kombinácii s viacerými fondmi, ktoré sú pre daný projekt k dispozícii. Financovanie jednotlivých projektov bude závislé od momentálnej finančnej situácie obce. Tabuľka č. 19 zobrazuje model viaczdrojového financovania jednotlivých priorít rozvoja obce Hendrichovce – technická infraštruktúra, sociálna oblasť, cestovný ruch a služby, podnikania, životné prostredie.

Tabuľka č. 19 Model viaczdrojového financovania

PRIORITNÁ OBLASŤ	CELKOVÉ NÁKLADY	SÚKROMNÉ ZDROJE
1	50 000	5 000
2	0	0
3	1 030 000	0
4	0	0
5	50 000	2 000

(zdroj: vlastné spracovanie)

Cieľom hodnotiacich tabuliek pre výber projektov je čo najobjektívnejšie a najzodpovednejšie určiť stupeň priority pripravených projektov. Hodnotiace kritériá boli upravené pre účely obce a budú slúžiť na výber projektov v súlade s finančno-ekonomickými

možnosťami obce. Tabuľka č. 20 zobrazuje hodnotiace kritériá pre výber projektov a projekty rozdelené do jednotlivých kategórií podľa hodnotiacich kritérií.

Tabuľka č. 20 Hodnotiace kritériá pre výber projektov (upravené pre účely obce)

KATEGÓRIA	DÔLEŽITOSŤ	HODNOTIACE KRITÉRIUM (podmienka – splnenie aspoň jedného kritéria v rámci kategórie)	PROJEKT (tab. č. 15)
1	Najvyššia	Projekty vyplývajúce zo zákona a/alebo legislatívy EÚ Projekty riešiace havarijnú alebo mimoriadnu situáciu Projekty významne vplývajúce na ekonomický/sociálny/environmentálny rozvoj obce Projekty, ktoré sú pre obce nevyhnuté a dôležité – sú pre obec najdôležitejšie	4,3
2	Vysoká	Projekty vyplývajúce a podporené v rámci Územného plánu obce Projekty s právoplatným stavebným povolením a ukončeným VO Projekty v rámci pôsobnosti MAS Projekty, ktoré sú pre obec dôležité	5,1
3	Stredná	Projekty, ktoré majú možnosť uchádzať sa o cudzie a doplnkové zdroje financovania Projekty, ktoré sú pre obec vhodné a nápomocné	6
4	Nízka	Projekty v štádiu úvah	2
5	Najnižšia	Ostatné	

(zdroj: vlastné spracovanie)

Finančný rámec na realizáciu PRO pre potreby súhrnného prehľadu plánovaných projektov a aktivít je formulárom s podrobnou štruktúrou plánovaných finančných prostriedkov na opatrenia, projekty a aktivity PRO na celé jeho obdobie. Dobré naplánovať finančnú a inštitucionálnu kapacitu je náročné a dobrý finančný rámec vytvára predpoklady na zvládnutie realizácie PRO v súlade s reálnymi možnosťami obce. Finančný rámec pre realizáciu PRO je spracovaný vo Formulári č. F 2, ktorého sumárom je indikatívny finančný plán PRO.

ZÁVER

	SCHVÁLENIE PRO
Dokument	Názov: Program rozvoja obce Hendrichovce na roky 2015 - 2022
	<p>Štruktúra: Dokument je štruktúrovaný podľa Metodiky na vypracovanie Programu hospodárskeho a sociálneho rozvoja obce/obcí/VÚC (v zmysle Zákona NR SR č. 539/2008 Z.z. o podpore regionálneho rozvoja v znení zákona č. 309/2014 Z. z.)</p> <ul style="list-style-type: none"> • Analytická časť - je založená na databáze informácií a ukazovateľov, obsahuje komplexné hodnotenie a analýzu východiskovej situácie obce s väzbami na širšie územie a odhad budúceho vývoja s dôrazom na možné riziká a ohrozenia. Predstavuje súčasný stav hospodárskej, sociálnej a ekonomickej stránky, infraštruktúry a životného prostredia. • Analýza vnútorného prostredia - Komplexná analýza súčasného stavu územia zostavená na základe informácií získaných z relevantných zdrojov. Obsahuje základné informácie o obci, históriu obce, prírodné danosti, sociálno-ekonomickú oblasť, občiansku vybavenosť, analýzu silných a slabých stránok, analýzu príčin a dôsledkov. • Analýza vonkajšieho prostredia - Analýza vonkajšieho prostredia identifikuje hlavné vonkajšie faktory rozvoja obce a vplyvy na vývoj situácie v obci. Hlavné vonkajšie faktory rozvoja predstavujú príležitosti a ohrozenia, vyplývajúce z pôsobenia vonkajších síl a vplyvov. • Zhodnotenie súčasného stavu územia – súčasný stav obce predstavuje SWOT analýza obce Hendrichovce • Strategická časť - obsahuje víziu s stratégiu rozvoja obce pri zohľadnení jej vnútorných špecifik, hlavné ciele a priority rozvoja obce pri rešpektovaní princípov regionálnej politiky v záujme dosiahnutia vyváženého udržateľného rozvoja územia. • Programová časť – v tejto časti sú stanovené priority rozvoja obce, špecifické ciele v rámci jednotlivých priorít a aktivity, ktoré obec plánuje realizovať. • Realizačná časť - je zameraná na popis organizačného zabezpečenia realizácie programu rozvoja obce, systém monitorovania a hodnotenia plnenia programu rozvoja obce na základe stanovených merateľných ukazovateľov, vecný a časový harmonogram realizácie programu rozvoja obce formou akčného plánu. • Finančná časť - obsahuje indikatívny finančný plán na celú realizáciu Programu rozvoja obce Hendrichovce, model viaczdrojového financovania jednotlivých opatrení, aktivít

	(projektov) za účasti sociálno-ekonomických partnerov v území v prepojení na programový rozpočet obce a hodnotiacu tabuľku pre výber projektov.
Spracovanie	Forma spracovania: externé poradenstvo
	Obdobie spracovania: 08 – 02/2016
	Riadiaci tím: počet členov 4, počet stretnutí 4
	Pracovné skupiny: počet skupín 1, počet členov 3, počet stretnutí 3
	Externé odborné poradenstvo: Združenie pre rozvoj regiónu, n.o.
	Účasť verejnosti a komunikácia s verejnosťou: dotazník, webová stránka, leták, stretnutia, vývesky na obecnom úrade
Prerokovanie	Prerokovanie v orgánoch samosprávy: áno
	Verejné pripomienkovanie: áno
Schválenie	Obecné zastupiteľstvo v Hendrichovciach schvaľuje Program rozvoja obce Hendrichovce na roky 2015 – 2022

PRÍLOHY PROGRAMU ROZVOJA OBCE

1. Zoznam členov riadiaceho tímu a pracovnej skupiny
2. Zoznam informačných zdrojov použitých v PR
3. Zoznam skratiek a značiek použitých v PR
4. Akčný plán na daný rozpočtový rok s výhľadom na 2 roky

PRÍLOHA 1 ZOZNAM ČLENOV RIADIACEHO TÍMU A PRACOVNEJ SKUPINY

RIADIACI TÍM		
Meno	Funkcia v obci	Činnosť v riadiacom tíme
Martin Martaus	starosta obce	Koordinátor riadiaceho tímu
Jozef Baloga	zástupca starostu obce	Člen riadiaceho tímu
František Jurek	poslanec obce	Člen riadiaceho tímu
Mgr. Erika Rypáková	externý odborník	Člen riadiaceho tímu za dodávateľa
PRACOVNÁ SKUPINA		
Meno	Oblasť pôsobenia	
Ing. Ľubomír Centko	Zástupca samosprávy obce	
František Centko	Súkromný sektor	
Jozef Tkáčik	Dobrovoľný hasičský zbor	

PRÍLOHA 2 ZOZNAM INFORMAČNÝCH ZDROJOV POUŽITÝCH V PR

Národná stratégia regionálneho rozvoja

Štatistický úrad SR

Program rozvoja vidieka SR 2014 - 2020

Program rozvoja obce Hendrichovce 2015

Územný plán obce Hendrichovce

Údaje z evidencie Obecného úradu Hendrichovce

www.sodbtn.sk

www.touristteam.szm.com

www.po-kraj.sk

www.hendrichovce.sk

PRÍLOHA 3 ZOZNAM SKRATIEK A ZNAČIEK POUŽITÝCH V PR

PR	Program rozvoja
PRO	Program rozvoja obce
č.	číslo
Z.z.	Zbierka zákonov
PHSR	Program hospodárskeho a sociálneho rozvoja
SR	Slovenská republika
m n.m	metrov nad morom
ZŠ	Základná škola
MŠ	Materská škola
ČOV	čistička odpadových vôd
CR	cestovný ruch
OZE	obnoviteľné zdroje energie
VÚC	Vyšší územný celok
EÚ	Európska Únia
SWOT	analýza silných a slabých stránok, ohrození a příležitostí
a pod.	a podobne

PRÍLOHA 4 AKČNÝ PLÁN NA DANÝ ROZPOČTOVÝ ROK S VÝHLADOM NA 2 ROKY

	Aktivita	Termín	Zodpovedný	Financovanie	Opatrenie v rámci PRO
1	Kamerový systém obce Hendrichovce	2016 - 2017	obec	Interné zdroje/Externé zdroje	1.1
2	Výstavba a rekonštrukcia mostov	2016 - 2017	obec	Interné zdroje	1.1
3	Výstavba/Rekonštrukcia a modernizácia športových zariadení	2016 - 2017	obec	Interné zdroje/Externé	3.2
4	Rekonštrukcia, modernizácia s vybavenie kultúrnych zariadení	2016 - 2017	obec	Interné zdroje/Externé	3.2
5	Dobudovanie odvodňovacieho kanálu	2016 - 2017	obec	Interné zdroje	1.1
6	Úprava okolia obecnej budovy	2016 - 2017	obec	Interné zdroje/Externé	1.2
7	Kamerový systém obce Hendrichovce	2016 - 2017	obec	Interné zdroje/Externé zdroje	1.1