

# **Program rozvoja obce**

**Janovík na roky 2015 -2021**

# Obsah

Úvod .....	5
Analytická časť.....	9
Demografické údaje obce.....	10
Občianska vybavenosť obce .....	16
Analytická časť – SWOT analýza .....	18
Strategická časť .....	20
Strategická vízia a strategický cieľ obce .....	22
Hierarchia rozvojových cieľov .....	25
Programová časť.....	27
Opatrenia, projekty a aktivity podľa prioritných oblastí.....	28
Merateľné ukazovatele projektov .....	31
Realizačná časť .....	34
Akčný plán obce .....	34
Organizačno-inštitucionálne zabezpečenie plnenia PRO a administratívna podpora .....	36
Návrh systému monitorovania a hodnotenia .....	39
Finančná časť.....	41
Indikatívny finančný plán .....	41
Model viaczdrojového financovania a finančný rámec.....	42
Hodnotiaci tabuľka pre výber projektov .....	43
Prílohy.....	45

## Identifikačné údaje o obci

Názov obce	Janovík
Kód obce	524590
Kraj	Prešovský kraj
Okres	Prešov
Adresa	Janovík 83, 082 03, Janovík
IČO	00327204
DIČ	2021225514
Rozloha	239 ha
Počet obyvateľov	288
Prvá písomná zmienka	rok 1330



*Oficiálny erb obce Janovík*

## Zámer spracovania Programu rozvoja obce

<b>Názov dokumentu</b>	<b>Program rozvoja obce Janovík na roky 2015 - 2021</b>
<b>Forma spracovania</b>	<ul style="list-style-type: none"> <li>- Program rozvoja obce Janovík na roky 2015 - 2021 (ďalej len „PRO 2015 - 2021“) bude spracovaný v súlade s Metodikou na vypracovanie programu hospodárskeho a sociálneho rozvoja obce/obcí/VÚC,</li> <li>- dokument PRO 2015 - 2021 bude spracovaný za pomoci externých odborníkov na základe zmluvného vzťahu,</li> <li>- na príprave dokumentu budú spolupracovať pracovníci samosprávy a iných inštitúcií pôsobiacich v obci,</li> <li>- aktívne zapojenie miestnych obyvateľov do prípravy a tvorby PRO 2015 - 2021,</li> <li>- vytvorenie pracovnej skupiny.</li> </ul>
<b>Riadenie procesu spracovania</b>	Za riadenie procesu spracovania PRO 2015 - 2021 bude zodpovedať riadiaci tím a pracovné skupiny. Do procesu spracovania bude zapojená verejnosť a miestne inštitúcie (dotazníky, osobné stretnutia, informačné letáky)
<b>Obdobie spracovania</b>	- od 01.07. 2015 do 30.11.2015
<b>Financovanie spracovania</b>	<p>Spracovanie bude financované z rozpočtu obce. Financovanie zahŕňa:</p> <ul style="list-style-type: none"> <li>- náklady na vlastné spracovanie,</li> <li>- náklady na získanie informačných podkladov – dotazníky, analýzy, štatistiky,</li> <li>- náklady na stretnutia pracovných skupín a verejnosti</li> <li>- náklady na publicitu – informačné materiály, letáky.</li> </ul>
<b>Zoznam členov podieľajúcich na príprave dokumentu – riadiaci tím</b>	<p>Marián Žec - gestor programu  Ing. Pavel Surgent – zástupca vedenia obce  Ing. Gabriela Adamkovičová - externý projektový manažér</p>

# Úvod

Impulzom pre spracovanie rozvojového programu obce je nové programové obdobie čerpania Európskych štrukturálnych fondov na roky 2014 -2020 prostredníctvom ktorých má obec možnosť čerpať finančné prostriedky zamerané na jednotlivé rozvojové aktivity. Program rozvoja obce (ďalej len PRO) je rozvojový dokument, ktorý sa spracováva na regionálnej aj miestnej úrovni v súlade so zákonom č. 309/2014 Z. z., ktorým sa mení a dopĺňa zákon č. 539/2008 Z. z. o podpore regionálneho rozvoja. Zároveň vychádza z inštrukcií novej odporúčanej metodiky, určenej na spracovanie PRO, ktorá bola vypracovaná Ministerstvom dopravy, výstavby a regionálneho rozvoja.

Program rozvoja obce je strategický programový dokument, ktorý obsahuje analýzu hospodárskeho rozvoja, sociálneho rozvoja, environmentálneho rozvoja a rozvoja kultúry obce, hlavné smery jej vývoja, ustanovenie cieľov a prvoradých potrieb:

- odstraňovať alebo zmierňovať nežiadúce rozdiely v úrovni hospodárskeho rozvoja, sociálneho rozvoja a územného rozvoja regiónov a zabezpečiť trvalo udržateľný rozvoj regiónov,
- zvyšovať ekonomickú výkonnosť, konkurencieschopnosť regiónov a rozvoj inovácií v regiónoch pri zabezpečení trvalo udržateľného rozvoja,
- zvyšovať zamestnanosť a životnú úroveň obyvateľov v regiónoch pri zabezpečení trvalo udržateľného rozvoja.
- zlepšenie dopravnej a technickej vybavenosti regiónu, inžinierskych stavieb, dobudovanie kanalizácie a vodovodu
- komplexné využívanie vnútorného rozvojového potenciálu územia – prírodných, kultúrnych, materiálnych, finančných, ľudských a inštitucionálnych zdrojov,
- rozvoj informatizácie a digitalizácie v regióne,
- rozvoj hospodárstva a podnikateľského prostredia v regióne s cieľom zvýšiť jeho produktivitu, optimalizovať štruktúru hospodárstva, vytvárať nové pracovné miesta a stabilizovať ohrozené pracovné miesta,
- rozvoj ľudských zdrojov vrátane zvyšovania vzdelanostnej úrovne, kvalifikácie a zlepšovania prípravy detí a mladých dospelých na trh práce,
- predchádzanie sociálneho vylúčenia a zmierňovanie jeho negatívnych dôsledkov, podporu rovnosti príležitostí na trhu práce a podporu znevýhodnených komún,
- zlepšenie a rozvoj sociálnej infraštruktúry regiónu.

Predkladaný dokument nadväzuje na viaceré regionálne a národné strategické dokumenty.

Je vyústením úzkej spolupráce vedenia obci, miestnych obyvateľov a inštitúcií pôsobiacich v obci. Prvotná fáza spočívala v zadaní si jednotlivých cieľov, harmonogramu a rozdelenia úloh medzi členov pracovnej skupiny, ktorí sa podieľali na príprave tohto strategického dokumentu. V druhej fáze prípravy sme uskutočnili zber údajov od obyvateľov obce a významných inštitúcií pôsobiacich na území obce. Ďalším podkladom pri tvorbe a príprave boli koncepčné materiály na miestnej úrovni (územný plán

obce, rozpočet obce, ex post hodnotenie predchádzajúceho obdobia), zároveň nám ako podklad slúžili štatistické údaje z verejne dostupných zdrojov.

## Použitá metodológia

Počas prípravnej fázy sme použili tieto metódy zapojenia verejnosti:

- O príprave strategického dokumentu sme verejnosť informovali prostredníctvom internetovej stránky našej obce [www.janovik.sk](http://www.janovik.sk), ďalej na úradnej tabuli a prostredníctvom obecného rozhlasu.
- Uskutočnili sme prieskum verejnej mienky formou dotazníkov určených pre širokú verejnosť.
- Vedenie obce a miestni poslanci uskutočnili viacero rozhovorov s cieľom získania cenných podnetov a námetov, ktoré poslúžili ako jeden zo vstupných zdrojov pri definovaní strategických plánov našej obce.

Ďalšou metódou pri definovaní jednotlivých strategických vízií boli uskutočnené brainstormingové stretnutia členov pracovnej skupiny za účasti externých expertov, ktoré sa uskutočnili v priestoroch obecného úradu, ale aj v dotknutých častiach obce. Vyústením tejto spolupráce bolo jasné zadefinovanie konkrétnych a zrealizovateľných strategických cieľov. Ďalším krokom bolo vyhodnotenie zozbieraných dotazníkov a jeho zverejnenie na internetovej stránke obce.

## Riadiaci tím, ktorý sa podieľal na tvorbe PRO

Zoznam členov pracovnej skupiny	
<b>Gestor</b>	Marián Žec - starosta obce
<b>Externý odborník</b>	Ing. Gabriela Adamkovičová - externý projektový manažér
<b>Zástupca vedenia obce</b>	Ing. Pavel Surgent

## Harmonogram procesu prípravy a tvorby

Termín	VII	VIII	IX	X	XI	XII
Úvod (zhodnotenie predchádzajúceho PHSR, dotazníkový prieskum)	X					
Analytická časť (vyhodnotenie dotazníkov, analýza počiatočného stavu)	X					
Strategická časť		X				
Programová časť		X				
Realizačná časť		X	X			
Finančná časť				X		
Záver (schválenie a zverejnenie PRO)					X	

## Zhrnutie východiskových koncepčných dokumentov týkajúcich sa vymedzeného územia

Dokument PRO 2015 – 2021 nadväzuje na tieto strategické dokumenty:

*Na miestnej úrovni:*

- *Územný plán obce Janovík*

*Na regionálnej úrovni:*

- *Program hospodárskeho a sociálneho rozvoja Prešovského samosprávneho kraja v programovacom období 2014 - 2020*
- *Program rozvoja vidieka Prešovského samosprávneho kraja*
- *Územný plán VÚC Prešovského kraja*
- *Integrovaný regionálny operačný program pre PSK na programovacie obdobie 2014 – 2020*
- *Program energetického manažmentu Prešovského samosprávneho kraja*
- *Koncepcia odpadového hospodárstva mesta Prešov 2009 - 2015*
- *Rozvojový plán Slovensko - Východ*

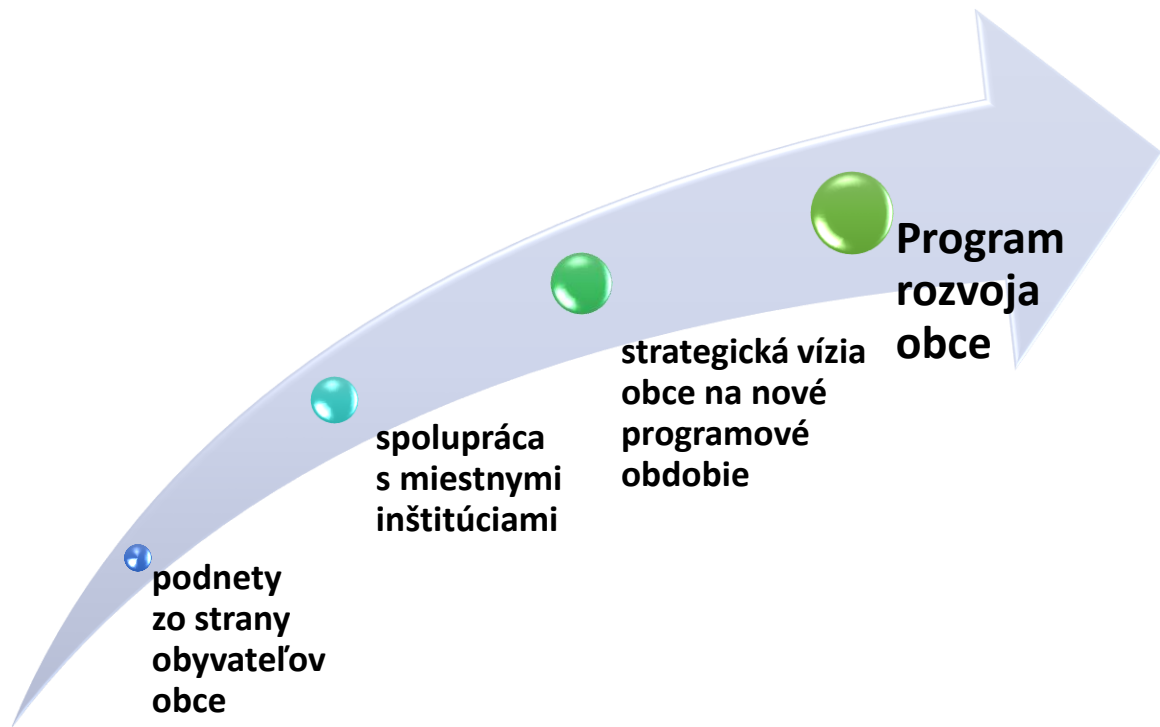
*Na národnej úrovni:*

- *Program rozvoja vidieka Slovenskej republiky na roky 2014 – 2020*
- *Analýza rozvojového potenciálu regiónov SR a ich územných rozdielov s priemetom na koncentráciu EŠIF v Partnerskej do SR na roky 2014 – 2020*
- *Pozičný dokument Komisie k vypracovaniu Partnerskej dohody a programov na Slovensku na roky 2014 – 2020*

- ***Partnerská dohoda SR na roky 2014 – 2020***
- ***Stratégia Európa 2020***
- ***Národná stratégia regionálneho rozvoja SR***
- ***Stratégia rozvoja cestovného ruchu do roku 2020***
- ***Národná stratégia rozvoja cyklistickej dopravy a cykloturistiky v Slovenskej republike***
- ***Koncepcia štátnej bytovej politiky do roku 2020***
- ***Strategický plán rozvoja dopravnej infraštruktúry SR do roku 2020***
- ***Strategický plán rozvoja a údržby ciest II. a III. Triedy***
- ***Stratégia protipovodňovej ochrany do roku 2020***
- ***Stratégia adaptácie SR na nepriaznivé dôsledky zmeny klímy***



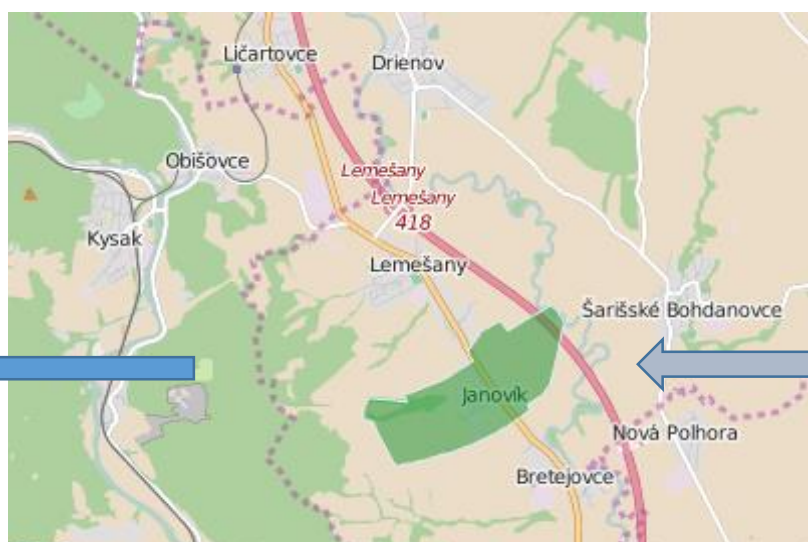
# Analytická časť



## Územie obce Janovík

Z roku 1330 pochádza prvá písomná zmienka o obci Janovík. V tom čase patrila rodu Abovcov. V minulosti sa obyvatelia obce zaoberali predovšetkým poľnohospodárstvom. V písomných listinách zo 14. až 16. storočia sa uvádza názov obce ako Jan. Tento názov obce, ktorý je odvodený zo slovenského osobného mena s kresťanským pôvodom, súvisí so skutočnosťou, že obec vznikla v 13. storočí ako dedina, ktorú vlastnil neznámy zeman Ján. Až do konca 14. storočia Janovík vlastnili dediči Imricha (syn Pavla z inej vetvy Abovcov). V 15. storočí bol Janovík majetkom šľachticov z obce Ruskov a obce Rozhanovce, v 16. storočí ju vlastnil rod Pacotovcov.

Obec Janovík s rozlohou 239 ha sa rozprestiera v severnej časti Košickej kotliny, v doline rieky Torysa. Nadmorská výška obce je približne 230 m n. m.. Janovík leží v Prešovskom samosprávnom kraji a patrí do okresu Prešov, ktorý má rozlohu 933,68 km<sup>2</sup>.



Graficky znázornená poloha obce Janovík

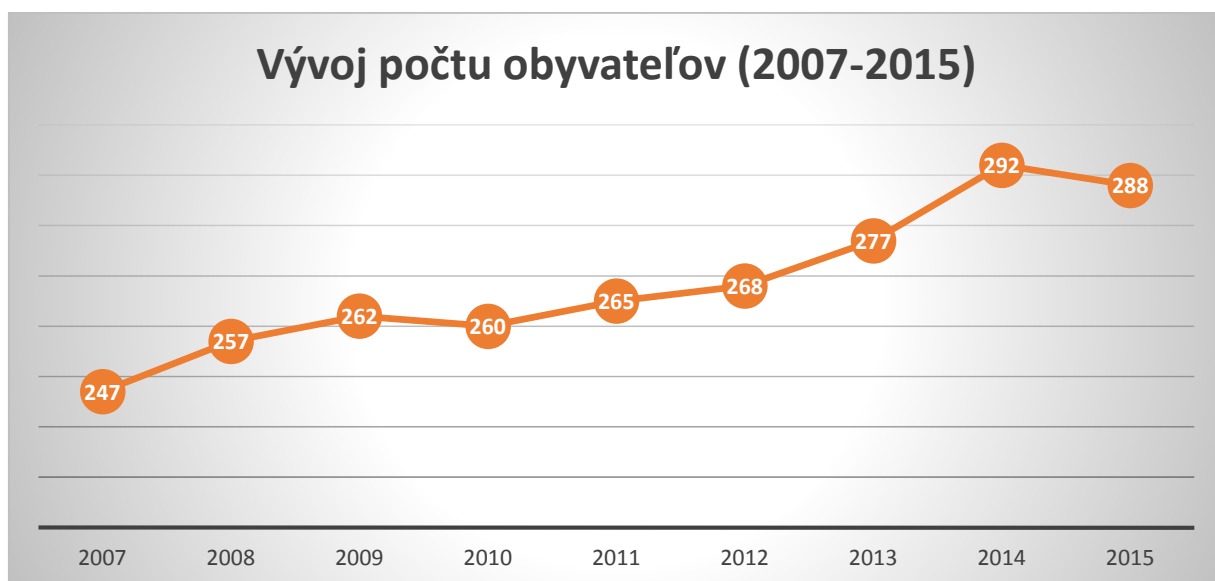
## Demografické údaje obce

Demografická situácia a štruktúra obyvateľstva z viacerých hľadísk charakterizuje úroveň sociálneho rozvoja. Štruktúra obyvateľstva sú výsledkom základných demografických procesov reprodukcie, či už prirodzených (pôrodnosť, úmrtnosť) alebo mechanických (sťahovanie), taktiež sú statickými charakteristikami populácie. Dokonca predstavujú základné fakty na podporu rozhodovania v súvislosti s rozvojom ľudskej spoločnosti. Preto je dôležité vymedziť demografické trendy a v rámci nich aj náboženskú, národnostnú a vzdelanostnú štruktúru obyvateľstva. Tabuľka č. 1 uvádza vývoj počtu obyvateľov za posledných 9 rokov. V sledovanom období (2007 – 2015) sa počet obyvateľov výrazne nemenil. Od roku 2007 do roku 2014 demografická krivka vykazuje rastúci trend, po roku 2014 počet obyvateľov mierne klesol. Celkový počet obyvateľov v obci je 288 (rok 2015).

Tabuľka 1 Vývoj počtu obyvateľov (2007 – 2015)

Rok	2007	2008	2009	2010	2011	2012	2013	2014	2015
počet obyvateľov k 31.12.	247	257	262	260	265	268	277	292	288
počet narodených	1	2	1	1	2	2	3	3	4
počet zomretých	7	7	3	7	5	3	3	2	4
prirodzený prírastok/úbytok	-6	-5	-2	-6	-3	-1	0	1	0

Zdroj: obec, vlastné spracovanie



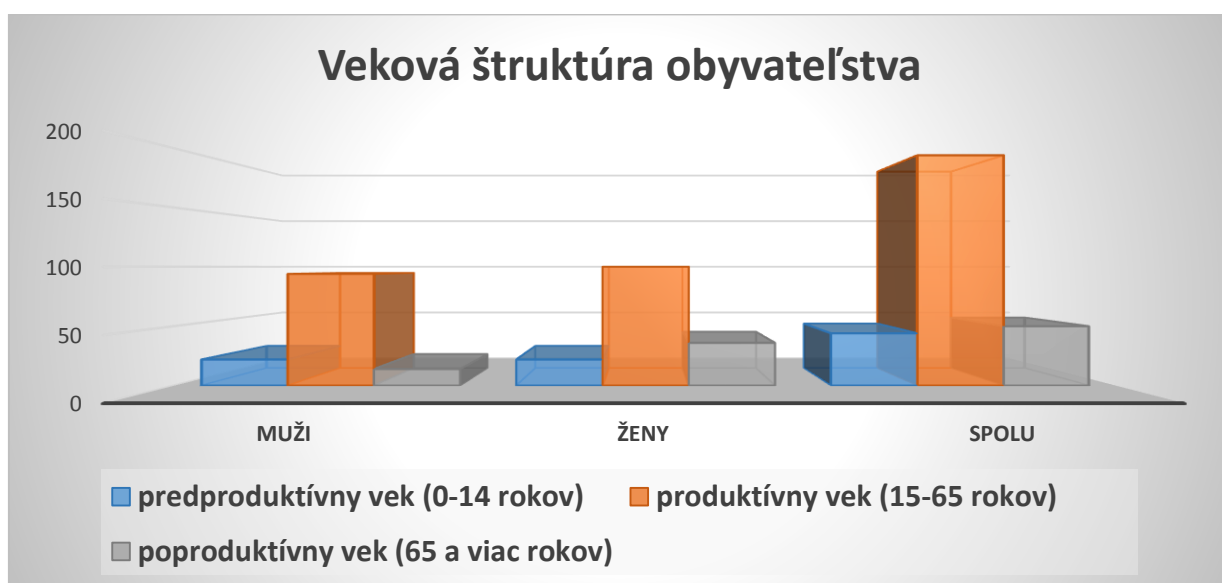
### Štruktúra obyvateľstva podľa veku a pohlavia

Významnou charakteristikou ľudských zdrojov je veková štruktúra obyvateľstva. Veková štruktúra je základným ukazovateľom pre posúdenie budúceho vývoja populácie. Z hľadiska vekovej štruktúry obyvateľstva najväčší podiel pripadá na obyvateľov v produktívnom veku, konkrétne 194 obyvateľov. Uvedené údaje znázorňuje tabuľka č. 2 a graf.

Tabuľka 2 Veková štruktúra obyvateľstva

VEKOVÉ ZLOŽENIE OBYVATEĽSTVA	MUŽI	ŽENY	SPOLU
predproduktívny vek (0-14 rokov)	22	22	44
produktívny vek (15-65 rokov)	94	100	194
poproduktívny vek (65 a viac rokov)	14	36	50

Zdroj: obec, vlastné spracovanie



## Štruktúra obyvateľstva podľa národnosti

Podľa výsledkov sčítania môžeme obyvateľstvo hodnotiť aj z hľadiska národnostnej štruktúry. Z pohľadu národnostného zloženia výrazne prevláda slovenská národnosť, nakoľko 95,18 % občanov sa hlási k tejto národnosti. Malé percento občanov je inej národnosti.

Tabuľka 3 Národnostná štruktúra obyvateľstva

NÁRODNOSŤ	POČET OBYVATEĽOV	PODIEL V %
slovenská	257	95,18
maďarská	1	0,37
rómska	0	0,00
rusínska	0	0,00
ukrajinská	1	0,37
česká	0	0,00
nemecká	0	0,00
poľská	0	0,00
chorvátska	0	0,00
srbská	0	0,00
ruská	0	0,00
ostatné	0	0,00
nezistená	11	4,07

Zdroj: obec, vlastné spracovanie



## Štruktúra obyvateľstva podľa náboženstva

Z hľadiska náboženského vyznania je štruktúra obyvateľstva rôznorodá. V obci má najväčšie zastúpenie rímskokatolícka cirkev, ktorá sa podieľala 82,96 % z počtu obyvateľov. Na základe toho možno tvrdiť, že dominantným náboženstvom v obci je rímskokatolícke vierovyznanie. K výraznejšie zastúpeným cirkvám patrí aj evanjelická cirkev augsburského vyznania (1,48 %).

Tabuľka 4 Náboženská štruktúra obyvateľstva

NÁBOŽENSTVO	POČET OBYVATEĽOV	PODIEL V %
rímskokatolícka cirkev	224	82,96
gréckokatolícka cirkev	3	1,12
evanjelická cirkev augsburského vyznania	4	1,48
reformovaná kresťanská cirkev	0	0,00
pravoslávna cirkev	0	0,00
kresťanské zbory	0	0,00
nezistené vyznanie/cirkev	31	11,48
bez vyznania	8	2,96

Zdroj: obec, vlastné spracovanie



## Štruktúra obyvateľstva podľa vzdelania

Úroveň vzdelanosti populácie sa v súčasnej etape socioekonomického rozvoja stáva jedným z predpokladov, ktoré významným spôsobom vplývajú na celkovú schopnosť rozvoja územia. Vzdelanie je jednou z možností, ako si na pracovnom trhu zaistiť lepšie pracovné príjmy, minimalizovať možnosť straty zamestnania alebo mieru ohrozenia dlhodobou nezamestnanosťou. Predmetné územie má vidiecky charakter, čo sa odráža aj vo vzdelanostnej úrovni obyvateľstva, ktorá nie je vysoká. Výrazné zastúpenie má predovšetkým stredoškolské vzdelanie. Percentuálny podiel tejto skupiny obyvateľov je 53,24 % z celkového počtu. Osoby s nižším ako stredoškolským vzdelaním, t. j. so základným vzdelaním tvorí 19,26 % počtu obyvateľov. Podiel osôb s vysokoškolským vzdelaním je 10,01 %. Zvyšovanie vzdelanostnej úrovne obyvateľstva a odbornej kvalifikácie je jedným z dôležitých predpokladov ďalšieho rozvoja ekonomiky.

Tabuľka 5 Vzdelanostná štruktúra obyvateľstva

NAJVVYŠŠIE DOSIAHNUTÉ VZDELANIE	POČET OBYTATEĽOV	PODIEL V %
základné vzdelanie	52	19,26
SOU vyučený	39	14,45
SOU bez maturity	23	8,52
SOU s maturitou	13	4,80
stredné odborné vzdelanie	55	20,37
gymnázium	14	5,10
vysokoškolské - 1. stupeň (bakalárske)	6	2,22
vysokoškolské - 2. stupeň (Mgr., Ing., Dokt.)	18	6,67
vysokoškolské - 3. stupeň (doktorandské)	3	1,12
bez školské vzdelania	15	5,56
bez udania školského vzdelania	32	11,85

Zdroj: obec, vlastné spracovanie



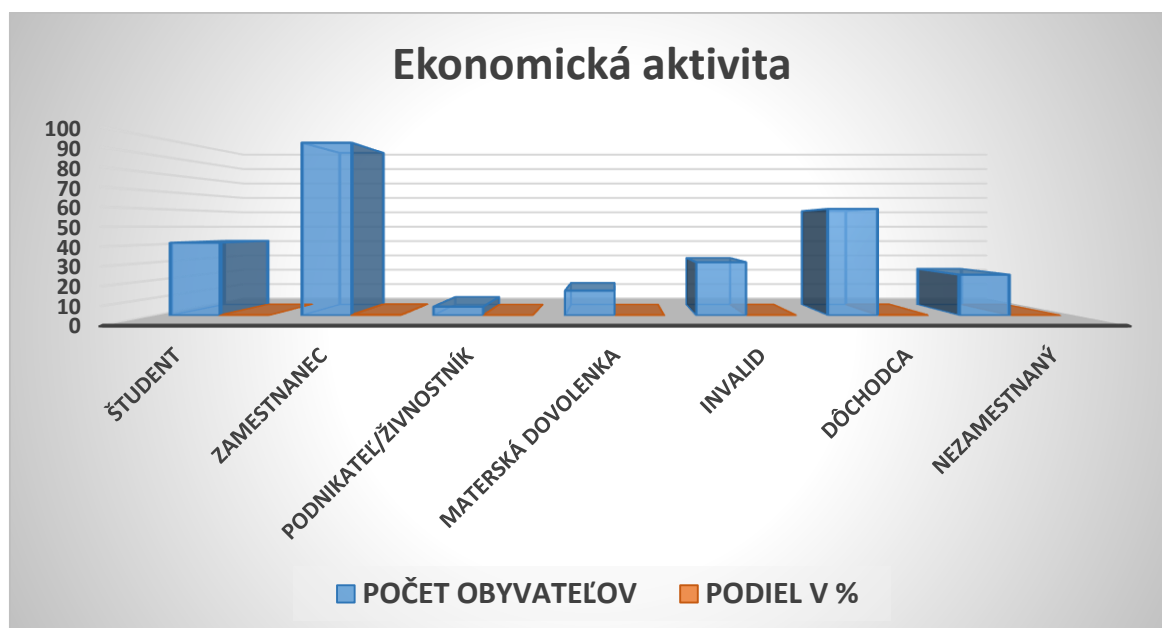
### **Ekonomická aktivita obyvateľstva**

Jednou zo základných sociálno-ekonomických klasifikácií triedenia obyvateľstva je ekonomická aktivita. Z tohto hľadiska možno obyvateľstvo rozdeliť na ekonomicky aktívne a neaktívne. K demografickým ukazovateľom patrí zamestnanosť obyvateľstva. Na základe zmapovania zamestnanosti možno posúdiť, koľko obyvateľov v obci je ekonomicky aktívnych, koľko obyvateľov sa nachádza na materskej dovolenke, koľko je dôchodcov a koľko sa nachádza v obci nezamestnaných. Tabuľka č. 6 znázorňuje percentuálny podiel ekonomicky aktívnych obyvateľov v obci Janovík.

Tabuľka 6 Ekonomická aktivita

EKONOMICKÁ AKTIVITA	POČET OBYVATEĽOV	PODIEL V %
študent	41	15,18
zamestnanec	97	35,92
podnikateľ/živnostník	5	1,85
materská dovolenka	14	5,18
invalid	30	11,11
dôchodca	60	22,22
nezamestnaný	23	8,52

Zdroj: obec, vlastné spracovanie



## Bývanie v obci

Bývanie v obci Janovík je predovšetkým v tradičných rodinných domoch. Celkový počet trvalo obývaných rodinných domov je 94. Rodinné domy sú v dobrom stave.

Tabuľka 7 Stav bytového a domového fondu

STAV BYTOVÉHO A DOMOVÉHO FONDU	POČET
trvalo obývané rodinné domy	94
trvalo obývané bytové domy	0
neobývané domy/byty	13
CELKOM	107

Zdroj: obec, vlastné spracovanie

## Občianska vybavenosť obce

Sociálna infraštruktúra je charakterizovaná zariadeniami z oblasti kultúry a administratívy, športovými zariadeniami, školskými, zdravotnými a sociálnymi zariadeniami. Úroveň občianskej vybavenosti je ovplyvňovaná charakterom obce, veľkosťou obce, počtom jej obyvateľov a návštevníkov, ich potrebami. Nasledujúca tabuľka uvádza občiansku vybavenosť obce Janovík, kde možno vidieť, čo sa v obci nachádza a čo absentuje.



<b>Občianska vybavenosť v obci</b>	<b>ÁNO/NIE</b>
<b>Kultúrny dom</b>	ÁNO
<b>Dom smútku</b>	NIE
<b>Cintorín</b>	ÁNO
<b>Kostol</b>	ÁNO
<b>Materská škola</b>	NIE
<b>Základná škola</b>	NIE
<b>Stredná škola</b>	NIE
<b>Školské ihrisko</b>	NIE
<b>Futbalové ihrisko</b>	NIE
<b>Ihriská (iné)</b>	ÁNO
<b>Športová hala</b>	NIE
<b>Telocvičňa</b>	NIE
<b>Kúpalisko (umelé, prírodné)</b>	NIE
<b>Zimný štadión (otvorený, krytý)</b>	NIE
<b>Domov dôchodcov</b>	NIE
<b>Knižnica</b>	ÁNO
<b>Pošta</b>	NIE
<b>Hotely, motely, penzión</b>	NIE
<b>Turistické ubytovne</b>	NIE
<b>Iné zariadenia cestovného ruchu</b>	NIE
<b>Pohostinstvo</b>	ÁNO
<b>Obchod, predajne</b>	ÁNO
<b>Požiarňa zbrojnica</b>	NIE
<b>Zdravotné stredisko</b>	NIE
<b>Obecný rozhlas</b>	ÁNO
<b>Kino</b>	NIE
<b>Iné, vymenujte:</b>	RANČ

V obci Janovík sa nachádza obecný úrad, ktorého súčasťou je aj kultúrny dom. Sála kultúrneho domu si v súčasnosti vyžaduje rekonštrukciu, aby poskytla občanom kvalitné priestory na rôzne kultúrno-spoločenské podujatia. Pravidelne usporadúvanie spoločenských akcií pozitívne ovplyvňuje sociálno-kultúrny rozvoj obce, zároveň vytvára a utužuje vzájomné vzťahy medzi obyvateľmi. Materská škola, a základná škola a iné vzdelávacie centrá sa v obci nenachádzajú.

V rámci športového vyžitia majú obyvatelia, predovšetkým deti a mládež obmedzené možnosti. V obci absentuje multifunkčná plocha, ktorá by poskytla priestor na rôzne športové aktivity.

Úroveň zdravotných a sociálnych služieb je podmienený veľkosťou obce a počtom obyvateľom. V obci sa nenachádza zdravotné stredisko. Služby v obci Janovík sú jednoduchého charakteru, nachádza sa tu predajňa s rozličným tovarom a miestne pohostinstvo.

### Analytická časť – SWOT analýza

SILNÉ STRÁNKY	SLABÉ STRÁNKY
<ul style="list-style-type: none"> <li>• výhodná strategická poloha obce - medzi významnými mestami Prešov a Košice</li> <li>• dostatok voľnej pracovnej sily</li> <li>• ochota zo strany samosprávy riešiť zlú ekonomickú a sociálnu situáciu miestneho obyvateľstva</li> <li>• zvýšený záujem o osídľovanie a budovanie rodinných domov poväčšine zo strany obyvateľov mesta Prešova, Košíc a ďalších miest v blízkosti obci</li> <li>• výborná spolupráca s okolitými obcami</li> <li>• vlastný obecný vodovod</li> <li>• obec je plynofikovaná</li> <li>• ochota spolupráce miestneho obyvateľstva pri rozvoji obci</li> </ul>	<ul style="list-style-type: none"> <li>• nedobudovaná základná technická infraštruktúra – absencia kanalizácie</li> <li>• dlhodobá vysoká nezamestnanosť</li> <li>• nižšia vzdelanostná úroveň obyvateľov zo sociálne znevýhodneného prostredia</li> <li>• zlý stav chodníkov a miestnych cestných komunikácií</li> <li>• absencia oddychových zón pre deti mládež, mladé rodiny, matky na materskej dovolenke a pre dôchodcov</li> <li>• absencia športovísk, predovšetkým multifunkčného ihriska</li> <li>• absencia detského ihriska</li> <li>• absencia domu smútku, materskej školy, základnej školy</li> <li>• zlý stav rigolov</li> <li>• nedostatočná prevencia voči kriminalite a možným protispoločenským konaniam</li> <li>• pokles kvality života v regióne spôsobený stagnáciou lokálneho priemyslu</li> <li>• nízka úroveň kultúrno-spoločenského a športového vyžitia</li> <li>• nedostatok vlastných finančných zdrojov obce na financovanie rozvojových a investičných projektov</li> </ul>

PRÍLEŽITOSTI	OHROZENIA
<ul style="list-style-type: none"> <li>• využitie čerpania štrukturálnych fondov EÚ</li> <li>• potenciál rozvoja cestovného ruchu a agroturistiky</li> <li>• rozšírenie miestnych cestných komunikácií a chodníkov na nové investičné územia v katastri obce, kde sa uskutočňuje výstavba rodinných domov predovšetkým prisťahovalcov z mesta Prešov</li> <li>• znalosť regiónu</li> <li>• tradícia v poľnohospodárstve</li> <li>• strategické postavenie obce</li> <li>• zvýšenie bezpečnosti obce prostredníctvom kamerového systému</li> </ul>	<ul style="list-style-type: none"> <li>• negatívne sociálne prostredie</li> <li>• ekonomicky stagnujúci región – pretrvávajúce negatívnych dopadov hospodárskej krízy</li> <li>• nedostatočná osвета v oblasti ochrany životného prostredia</li> <li>• nárast produkcie komunálneho odpadu</li> <li>• dlhodobá vysoká nezamestnanosť</li> </ul>

# Strategická časť

Kapitola je zameraná na stratégiu rozvoja obce pri zohľadnení jej vnútorných špecifík. Určuje hlavné ciele a priority rozvoja obce pri rešpektovaní princípov regionálnej politiky v záujme dosiahnutia vyváženého udržateľného rozvoja územia.

Strategická časť Programu rozvoja obce Janovík na roky 2015 – 2021 priamo nadväzuje na analytickú časť, ktorá cez popísané oblasti predstavuje komplexnú analýzu obce. Predkladaná časť PRO sa zameriava na stratégiu rozvoja obce Janovík, so zohľadnením dostupných dát (štatistický úrad, výstupy z dotazníkov), ale aj relevantných informácií získaných od miestnych aktérov, cez tzv. mäkké dáta (očakávania obyvateľov samosprávy).

Vychádzajúc zo skúseností a relevantnej dokumentácie, ktorá stojí za vytvorením PRO každej obce, je pre definovanie obecnej rozvojovej stratégie nevyhnutné pochopiť aj prognostické varianty rozvoja územných celkov vyššej úrovne. Tie je potrebné zapracovať nielen z hľadiska strednodobého, ale aj dlhodobého horizontu. Tieto východiská prognózy budúceho vývoja sú prezentované v strategických dokumentoch národnej a nadnárodnej úrovne. Najvyšší dokument predstavuje Stratégia Európa 2020, ktorá sa premieta aj do opatrení regionálnej politiky, podporujúcich rozvoj jednotlivých regiónov Slovenska. Ide o víziu európskeho sociálneho trhového hospodárstva v 21. storočí, definuje ciele, ktoré sa majú do roku 2020 naplniť pričom pre jednotlivé ciele stanovuje ukazovatele na ich hodnotenie. Základom tejto stratégie sú tri vzájomne sa dopĺňajúce priority, ktoré je možné preniesť aj na lokálnu úroveň – úroveň obcí:

1. **Inteligentný rast** – vytvorenie hospodárstva založeného na znalostiach a inovácii,
2. **Udržateľný rast** – podpora ekologickejšieho a konkurencieschopnejšieho hospodárstva, ktoré efektívne využíva zdroje,
3. **Inkluzívny rast** – podpora hospodárstva s vysokou mierou zamestnanosti, ktoré zabezpečí sociálnu a územnú súdržnosť.

Pri spracovaní Strategickkej časti PRO obce Janovík boli v plnej miere akceptované najvýznamnejšie rozvojové dokumenty týkajúce sa územia obce – Partnerská dohoda Slovenskej republiky na roky 2014-2020, ako aj s Národná stratégia regionálneho rozvoja SR (schválený uznesením Vlády SR č. 222 zo 14. mája 2014), Program hospodárskeho a sociálneho rozvoja Prešovského samosprávneho kraja, Územný plán Prešovského samosprávneho kraja, pričom kľúčovým dokumentom vymedzujúcim rámec strategickkej časti je zákon č. 539/2008 Z. z. o podpore regionálneho rozvoja:

*Zákon č. 539/2008 Z. z. o podpore regionálneho rozvoja definuje Program rozvoja obce nasledovne v § 8:*

### **Program rozvoja obce**

**(1)** Program rozvoja obce je strednodobý rozvojový dokument, ktorý je vypracovaný v súlade s cieľmi a prioritami ustanovenými v národnej stratégii a zohľadňuje ciele a priority ustanovené v programe rozvoja vyššieho územného celku, na území ktorého sa obec nachádza, a je vypracovaný podľa záväznej časti územnoplánovacej dokumentácie obce.

**(2)** Vypracovanie programu rozvoja obce zabezpečuje obec pri uplatnení partnerstva.

**(3)** Program rozvoja obce vytvorený v rámci partnerstva pozostáva z

**a)** analytickej časti, ktorá obsahuje komplexné hodnotenie a analýzu východiskovej situácie obce, odhad jej budúceho vývoja, možné riziká a ohrozenia vo väzbe na existujúce stratégie a koncepcie a využívanie vnútorného potenciálu územia, jeho limitov a rozvoja, definovanie podmienok udržateľného rozvoja obce,

**b)** strategickej časti, ktorá obsahuje stratégiu rozvoja obce pri zohľadnení jej vnútorných špecifik a určí hlavné smery, priority a ciele rozvoja obce rešpektovaním princípov regionálnej politiky s cieľom dosiahnutia vyváženého udržateľného rozvoja územia,

**c)** programovej časti, ktorá obsahuje najmä zoznam opatrení a aktivít na zabezpečenie realizácie programu rozvoja obce,

**d)** realizačnej časti, ktorá je zameraná na popis postupov inštitucionálneho zabezpečenia formou partnerstva a organizačné zabezpečenie realizácie programu rozvoja obce, systém monitorovania a hodnotenia plnenia programu rozvoja obce s ustanovením merateľných ukazovateľov, vecný a časový harmonogram realizácie programu rozvoja obce formou akčných plánov,

**e)** finančnej časti, ktorá obsahuje finančné zabezpečenie jednotlivých opatrení a aktivít, inštitucionálnej a organizačnej stránky realizácie programu rozvoja obce.

**(4)** Aktualizácia programu rozvoja obce sa vypracúva podľa potreby.

**(5)** Program rozvoja obce a jeho aktualizáciu schvaľuje obecné zastupiteľstvo.

**(6)** Schválenie programu rozvoja obce a príslušnej územnoplánovacej dokumentácie, ak jej spracovanie vyžaduje osobitný predpis, je podmienkou na predloženie žiadosti obce o poskytnutie dotácie zo štátneho rozpočtu a z doplnkových zdrojov podľa § 4 ods. 2.

*Pôsobnosť obcí pri podpore regionálneho rozvoja zákon č. 539/2008 Z. z. o podpore regionálneho rozvoja definuje nasledovne v § 12.*

Obec vo svojej pôsobnosti na účely podpory regionálneho rozvoja:

**a)** analyzuje a hodnotí úroveň rozvoja svojho územia a jeho častí, zabezpečuje jeho trvalo udržateľný hospodársky rozvoj, sociálny rozvoj a územný rozvoj,

**b)** zabezpečuje a koordinuje vypracovanie a realizáciu programu rozvoja obce alebo spoločného programu rozvoja obcí, pravidelne ho monitoruje a každoročne do 31. mája zasiela príslušnému vyššiemu územnému celku správu o jeho plnení a zabezpečuje súlad programu

rozvoja obce alebo spoločného programu rozvoja obcí s územnoplánovacou dokumentáciou, ak jej spracovanie vyžaduje osobitný predpis,

c) spolupracuje s vyšším územným celkom, na území ktorého sa obec nachádza, na príprave a realizácii programu rozvoja vyššieho územného celku a na účely evidencie poskytuje vyššiemu územnému celku program rozvoja obce,

d) podieľa sa na plnení úloh, ktoré súvisia so zameraním podpory regionálneho rozvoja podľa § 3, v spolupráci s ministerstvom a ostatnými sociálno-ekonomickými partnermi, ktorí sa nachádzajú na území obce,

e) vytvára podmienky na vznik a rozvoj územnej spolupráce a partnerstiev,

f) spolupracuje s ďalšími obcami, regiónmi a územnými celkami alebo s orgánmi iných štátov, ktoré plnia funkcie územnej samosprávy,

g) podporuje rozvoj podnikateľských aktivít potrebných na rozvoj obce.

**Súčasťou predloženej strategickej časti dokumentu je strategická vízia, formulácia a návrh stratégie rozvoja a formulácia cieľov v hospodárskej, sociálnej a environmentálnej oblasti.**

## **Strategická vízia a strategický cieľ obce**

Vízia predstavuje očakávaný stav, ktorý má obec zo strednodobého hľadiska dosiahnuť. Definuje rámec pre vymedzenie strategických cieľov a priorít na obdobie budúcich 7 rokov pričom popisuje aj postupy na ich dosiahnutie. Vízia obce Janovík predstavuje opis ideálneho stavu, ktorý si obyvatelia obce prajú dosiahnuť a aktívnym systematickým prístupom sa chcú blížiť k jej naplneniu.

Na základe komplexnej analýzy východiskového (súčasného) stavu obce, súboru kvalitatívnych a kvantitatívnych dát, analýzy silných a slabých stránok územia a identifikácii hlavných faktorov smerujúcich k rozvoju územia, pochopením väzieb územia a zohľadnením faktorov podporujúcich rast resp. rozvoj územia a na základe funkcií, ktoré obec v súčasnosti plní je **strategická vízia** obce Janovík formulovaná nasledovne:

**„Obec Janovík je zdravou obcou - miestom s kvalitným prostredím pre život, pričom využíva svoje danosti na prospech trvalo udržateľného hospodárskeho, sociálneho a územného rozvoja a je sebavedomým členom Prešovského samosprávneho kraja.“**

Naplnenie vízie vychádza z predpokladu naplnenia strategického cieľa obce, ktorý je možno zdefinovať nasledovne:

*„Aktívnym cieľovo orientovaným prístupom na základe využitia vnútorného potenciálu obce a všetkých možností jej rozvoja neustále zvyšovať kvalitu života obyvateľov, tak aby sa obec stala atraktívnym a zdravým prostredím pri rešpektovaní princípov trvalo udržateľného rozvoja obce“.*

## **Stratégia rozvoja**

Zámerom tejto časti programu je zdefinovať priority a opatrenia, ktoré s určitosťou povedú priamo k naplneniu stanovenej vízie, pričom tieto priority a návrhy nemusia spadať len do kompetencie obce. V tejto časti je dôležité ich explicitne vymedziť a pomenovať tak, aby ich bolo možné zapracovať do plánu plnenia. Pri opatreniach, ktoré nie sú priamo v kompetencii obce, je dôležité aby boli presne sformulované do takej podoby, v akej ich obec bude môcť začleniť do vyšších strategických zámerov napr. samosprávneho kraja.

Stratégia rozvoja obce Janovík vychádza z aktualizovanej Národnej stratégie regionálneho rozvoja Slovenskej republiky a nadväzuje na Priority a ciele stratégie rozvoja Prešovského kraja, kde sa uvádza, že „Prešovský kraj je ostatný vidiecky, pomaly rastúci región SR, s dlhodobou vysokou mierou nezamestnanosti, vysokým stupňom pripravenosti na inovácie, priemerne atraktívny a konkurencieschopný, ale rozvíjajúci sa a konvergujúci mimo centra rozvojových aktivít EÚ a s možnosťou cezhraničnej spolupráce s Poľskou republikou a Ukrajinou“.

Naplnenie dlhodobej vízie a dosiahnutie strategického cieľa národnej stratégie je rozložené do piatich prioritných oblastí, ktoré by sa mali stať jej základnými piliermi realizácie. Základné prioritné oblasti sú vymedzené nasledovne:

**Prioritná oblasť 1 : Veda, výskum a inovácie**

**Prioritná oblasť 2 : Ľudské zdroje**

**Prioritná oblasť 3 : Zamestnanosť**

**Prioritná oblasť 4 : Konkurencieschopnosť, rast a podnikateľské prostredie**

**Prioritná oblasť 5 : Životné prostredie - zmeny klímy, obnoviteľné energetické zdroje**

Vyššie uvádzané prioritné oblasti Národnej stratégie regionálneho rozvoja (zároveň 5 prioritných oblastí KSK) je premietnutých do navrhovaných priorít v stratégii rozvoja obce, pričom sú prispôsobené podmienkam obecnej samosprávy tak, že PO 1, 3, 4 z Národnej stratégie RR sú v PRO zjednotené do Prioritnej oblasti Hospodárska politika, PO 2 predstavuje v PRO Prioritnú oblasť Sociálna politika a PO 5 predstavuje oblasť Environmentálna politika.

Pre naplnenie definovanej vízie si obec Janovík stanovila tri hlavné rozvojové oblasti a v rámci nich nasledovné priority:

<b>HOSPODÁRSKA OBLASŤ</b>	Technická infraštruktúra
	Dopravná infraštruktúra
	Cestovný ruch
	Partnerská spolupráca s inými subjektmi
<b>SOCIÁLNA OBLASŤ</b>	Rozvoj bývania
	Občianska vybavenosť
	Školstvo, kultúra a šport
	Obecné (verejné) priestory a služby
<b>ENVIRONMENTÁLNA OBLASŤ</b>	Ochrana ŽP a majetku obyvateľov obce
	Protipovodňové opatrenia

A.) **Hospodárska oblasť** - táto prioritná oblasť pozostáva zo štyroch priorit:

- ✓ technická infraštruktúra (dobudovanie základnej technickej infraštruktúry - vodovod, kanalizácia, plynovod, verejné osvetlenie, kamerový systém),
- ✓ dopravná infraštruktúra (rekonštrukcia a dobudovanie miestnych cestných komunikácií, výstavba a rekonštrukcia chodníkov),
- ✓ cestovný ruch (podpora cestovného ruchu v obci, výstavba turistických chodníkov),
- ✓ partnerská spolupráca s inými subjektmi (spolupráca s okolitými obcami, cezhraničná spolupráca, spolupráca s miestnymi podnikateľmi a možnými investormi, napríklad v oblasti cestovného ruchu).

B.) **Sociálna oblasť** - prioritná oblasť pozostávajúca zo štyroch rozvojových priorit:

- ✓ rozvoj bývania (podpora výstavby nových rodinných domov),
- ✓ občianska vybavenosť (podpora budovania, príp. rekonštrukcie zariadení občianskej vybavenosti a podpory rodiny, podpora sociálnych služieb v obci),
- ✓ školstvo, kultúra a šport (výstavba príp. rekonštrukcia, kultúrnych a športových zariadení – výstavba detského a multifunkčného ihriska, vytvorenie oddychových zón pre deti a mládež, mladé rodiny, matky na materskej dovolenke, dôchodcov, podpora kultúrnych a športových podujatí v obci ),
- ✓ obecné (verejné) priestory a služby (rekonštrukcia a údržba verejných priestranstiev, zlepšovanie služieb obce smerom k obyvateľom pod.).

C.) **Environmentálna oblasť** - tretia prioritná oblasť pozostáva z dvoch rozvojových priorit:

- ✓ ochrana životného prostredia a majetku obyvateľov obce (boj proti čiernym skládkam napríklad aj zavedením kamerového systému a fotopascí),



- ✓ protipovodňové opatrenia (povrchové odvádzanie dažďovej vody, rekonštrukcia a dobudovanie odvodňovacích kanálov).

Cez vyššie uvádzané definovanie priorít, ktoré sú následne v programovej časti dokumentu rozpracované do jednotlivých opatrení, tie zas do projektov, ktoré sú tvorené konkrétnymi aktivitami, bude obec naplňovať zadanú strategickú víziu rozvoja.

Naplnenie strategického cieľa obce sa dosiahne cez naplnenie uvedených cieľov a k nim priradených opatrení:

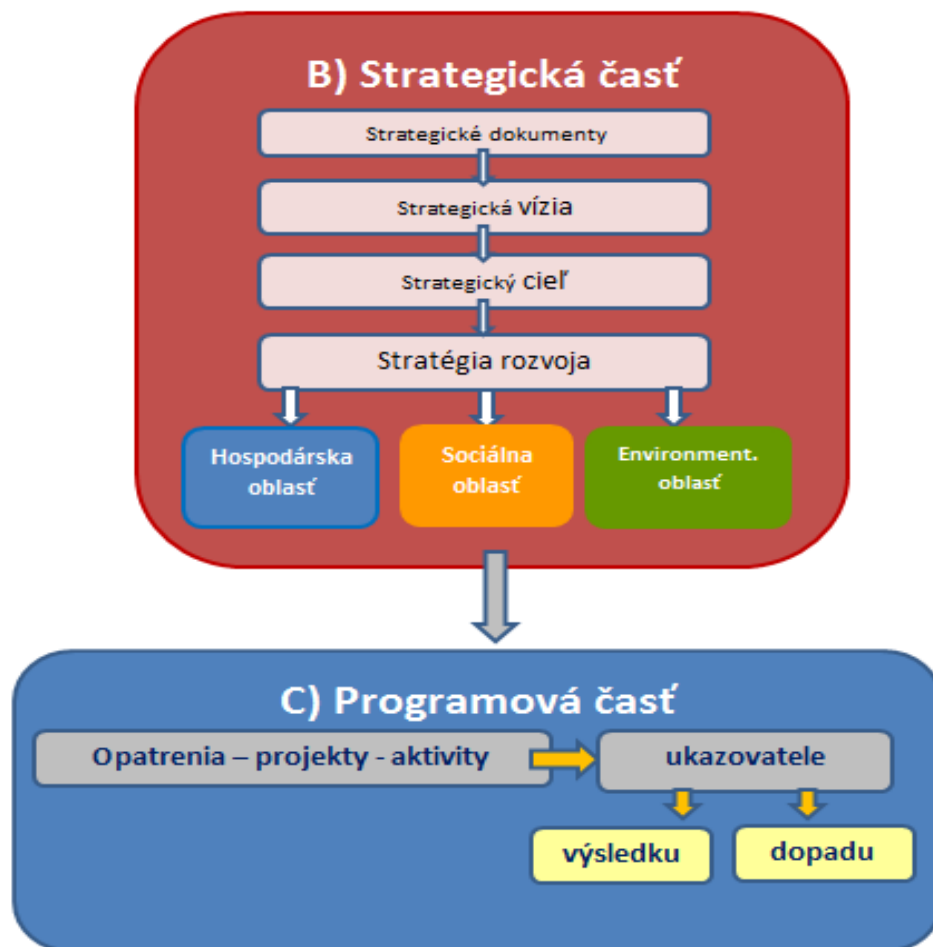
## Hierarchia rozvojových cieľov

VÍZIA			
Obec Janovík je zdravou obcou - miestom s kvalitným prostredím pre život, pričom využíva svoje danosti na prospech trvalo udržateľného hospodárskeho, sociálneho a územného rozvoja a je sebavedomým členom Prešovského samosprávneho kraja.			
STRATEGICKÝ CIEĽ			
Aktívnym cieľovo orientovaným prístupom na základe využitia vnútorného potenciálu obce a všetkých možností jej rozvoja neustále zvyšovať kvalitu života obyvateľov, tak aby sa obec stala atraktívnym a zdravým prostredím pri rešpektovaní princípov trvalo udržateľného rozvoja obce.			
Prioritná oblasť	Hospodárska	Sociálna	Environmentálna
<b>Globálny cieľ</b>	<i>Rozširovať a naplňovať vnútorný potenciál územia obce, založený na dobudovaní dopravnej a technickej infraštruktúry a podporovať miestne hospodárstvo.</i>	<i>Podpora skvalitnenia občianskej, športovej a kultúrnej vybavenosti obce a celkové zvýšenie kvality života v obci</i>	<i>Zaistenie kvalitného životného prostredia pre obyvateľov obce ako nevyhnutný predpoklad života v „zdravej obci“.</i>
<b>Priority</b>	<ul style="list-style-type: none"> <li>▪ Technická infraštruktúra</li> <li>▪ Dopravná infraštruktúra</li> <li>▪ Cestovný ruch</li> <li>▪ Partnerská spolupráca s inými subjektmi</li> </ul>	<ul style="list-style-type: none"> <li>▪ Rozvoj bývania</li> <li>▪ Občianska vybavenosť</li> <li>▪ Školstvo, kultúra a šport</li> <li>▪ Obecné (verejné) priestory a služby</li> </ul>	<ul style="list-style-type: none"> <li>▪ Ochrana ŽP a majetku obyvateľov obce</li> <li>▪ Protipovodňové opatrenia</li> </ul>
<b>Opatrenia</b>	1.1 Zlepšenie technickej vybavenosti obce 1.2 Skvalitnenie miestnej dopravnej infraštruktúry	2.1 Podpora tvorby podmienok pre rozvoj bývania v obci	3.1 Prevencia pred povodňami 3.2 Opatrenia proti čiernym skládkam

	1.3 Podpora rozvoja cestovného ruchu 1.4 Podpora a rozvoj spolupráce s okolitými obcami a podpora cezhraničnej spolupráce	2.2 Podpora sociálnej infraštruktúry a služieb a bezpečnosti v obci 2.3 Skvalitnenie ponuky športového, kultúrneho a spoločenského vyžitia v obci	
--	--	--	--

# Programová časť

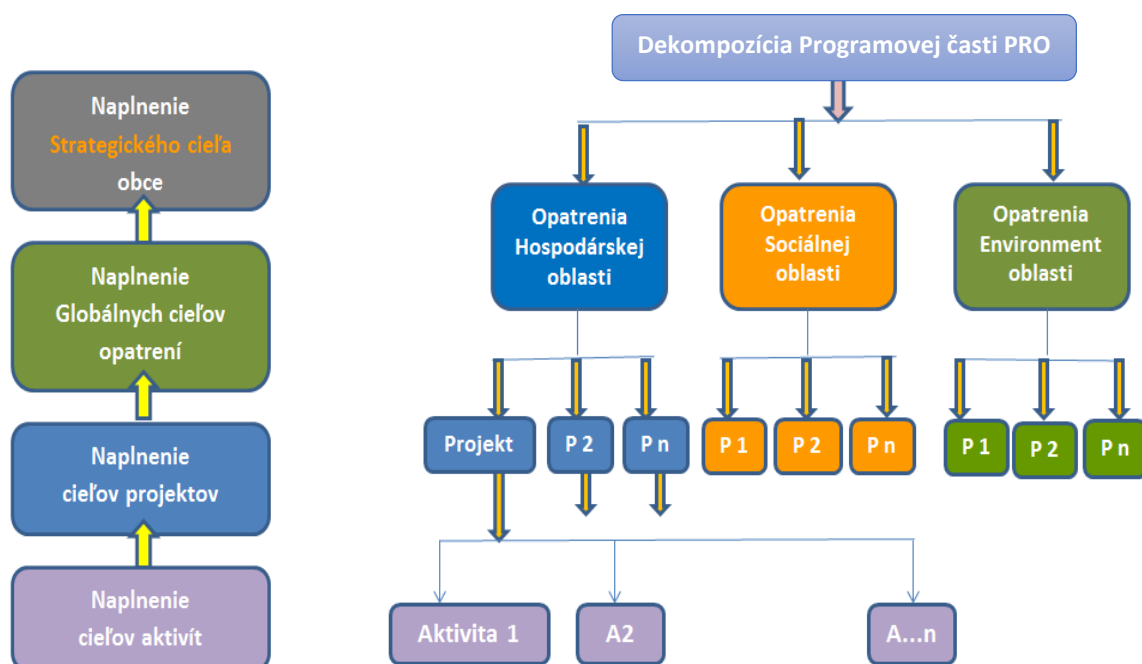
Programová časť PRO vychádza zo strategickej časti a priamo nadväzuje na opatrenia vedúce k naplneniu stratégie rozvoja. Programová časť rozčleňuje opatrenia na čiastkové projekty a tie sú zas členené na konkrétne aktivity, ktorých realizácia povedie k naplneniu cieľov jednotlivých projektov.



Pre každú z troch prioritných oblastí stratégie rozvoja bol vypracovaný súbor opatrení vedúcich k naplneniu cieľa prioritnej oblasti prostredníctvom projektov, pričom najnižšia úroveň je reprezentovaná úrovňou aktivít.

Predložená programová časť sa zameriava na:

- opatrenia dekomponované na projekty, ktorých plnenie je zabezpečené prostredníctvom konkrétnych aktivít,
- súbor ukazovateľov - výsledku a dopadu s uvedením východiskovej a cieľovej hodnoty.



## Opatrenia, projekty a aktivity podľa prioritných oblastí

Konkrétne projekty a aktivity, ktoré obec plánuje v strednodobom horizonte realizovať, sú uvedené v nasledujúcom formulári. Aktivity, ktoré budú realizované formou projektového zámeru, sú uvedené ako Projekt. Jednotlivé činnosti, ktoré sa neplánujú realizovať formou projektového zámeru, sú v tabuľke uvedené ako Aktivita.

Vychádzajúc z Partnerskej dohody SR, kde sa na str. 38 uvádza, že „pre rozvoj obcí a miestny rozvoj je potrebné smerovať investície do drobnej infraštruktúry (rozvoj podnikania a vidieckeho cestovného ruchu), miestnych služieb, vytváranie podmienok pre komunitnú/podnikateľskú činnosť (využitie nevyužívaných objektov v obciach) a podporu miestnej zamestnanosti“, definovala **obec Janovík projektové zábery pre roky 2015-2021** spadajúce pod tri prioritné oblasti nasledovne:

**Formulár P1: Prehľad opatrení, projektov a aktivít podľa prioritných oblastí**

<p>Prioritná oblasť 1:</p> <p><b>Hospodárska oblasť</b></p>	
<p><b>Globálny cieľ:</b> Rozširovať a naplňovať vnútorný potenciál územia obce, založený na dobudovaní dopravnej a technickej infraštruktúry a podporovať miestne hospodárstvo.</p>	
<b>1.1 Zlepšenie technickej vybavenosti obce</b>	
<ul style="list-style-type: none"> <li><b>Projekt: Výstavba miestnej kanalizácie v obci</b></li> </ul>	
Aktivity:	
Výstavba splaškovej a dažďovej kanalizácie	
Vybudovanie kanalizačných prípojk	
Výstavba ČOV	
<ul style="list-style-type: none"> <li><b>Projekt: Rozšírenie plynovodu v obci</b></li> </ul>	
Aktivity:	
Rozšírenie plynovodu v obci, vybudovanie plynových prípojk	
<ul style="list-style-type: none"> <li><b>Projekt: Rozšírenie obecného vodovodu</b></li> </ul>	
Aktivity:	
Rozšírenie obecného vodovodu	
<ul style="list-style-type: none"> <li><b>Projekt: Optické pripojenie v obci</b></li> </ul>	
Aktivity:	
Dobudovanie a sprevádzkovanie optického pripojenia	
<ul style="list-style-type: none"> <li><b>Projekt: Káblová televízia v obci</b></li> </ul>	
Aktivity:	
Zavedenie káblovej televízie v obci	
<ul style="list-style-type: none"> <li><b>Projekt: Rekonštrukcia a rozšírenie verejného osvetlenia</b></li> </ul>	
Aktivity:	
Rekonštrukcia verejného osvetlenia, výmena svietidiel za LED technológiu	
Rekonštrukcia starých rozvodov	
<ul style="list-style-type: none"> <li><b>Projekt: Bezpečná obec</b></li> </ul>	
Aktivity:	
VO, zakúpenie, inštalácia kamerového systému	
<ul style="list-style-type: none"> <li><b>Projekt: Rekonštrukcia obecného rozhlasu</b></li> </ul>	
Aktivity:	
Modernizácia zastaraného rozhlasu, výmena za bezdrôtový obecný rozhlas	
<b>1.2 Skvalitnenie miestnej dopravnej infraštruktúry</b>	
<ul style="list-style-type: none"> <li><b>Projekt: Rekonštrukcia a dobudovanie miestnych cestných komunikácií</b></li> </ul>	
Aktivity:	
Rekonštrukcia miestnych cestných komunikácií	
Dobudovanie nových miestnych cestných komunikácií	
Oprava miestneho odvodňovacieho kanála	
<ul style="list-style-type: none"> <li><b>Projekt: Rekonštrukcia a dobudovanie chodníkov</b></li> </ul>	
Aktivity:	
Rekonštrukcia chodníkov	
Dobudovanie nových chodníkov	
<ul style="list-style-type: none"> <li><b>Projekt: Rekonštrukcia autobusových zastávok</b></li> </ul>	
Aktivity:	
Rekonštrukcia autobusových zastávok	
<b>1.3 Podpora rozvoja cestovného ruchu</b>	
<ul style="list-style-type: none"> <li><b>Projekt: Výstavba turistických chodníkov</b></li> </ul>	
Aktivity:	
Vybudovanie turistických chodníkov	
Zabezpečenie značenia, oddychových zón a odpočívadiel	

<b>1.4 Podpora a rozvoj spolupráce s okolitými obcami a podpora cezhraničnej spolupráce</b>
<ul style="list-style-type: none"> <li><b>Projekt: Rozvoj partnerskej spolupráce</b></li> </ul>
Aktivita:
<i>Rozvoj spolupráce s inými subjektmi: obce, mestá, podnikatelia, investori</i>
<i>Aktívna účasť na projektoch cezhraničnej spolupráce</i>
<b>Prioritná oblasť 2: Sociálna oblasť</b>
<b>Globálny cieľ:</b> Podpora skvalitnenia občianskej, športovej a kultúrnej vybavenosti obce a celkové zvýšenie kvality života v obci
<b>2.1 Podpora tvorby podmienok pre rozvoj bývania v obci</b>
<ul style="list-style-type: none"> <li><b>Projekt: Podpora individuálnej domovej výstavby</b></li> </ul>
Aktivita:
<i>Vysporiadanie pozemkov pre výstavbu rodinných domov</i>
<i>Zabezpečenie základnej infraštruktúry (cesty, chodníky, kanalizácia, vodovod, elektrické pripojenie, osvetlenie)</i>
<b>2.2 Podpora sociálnej infraštruktúry, služieb a bezpečnosti v obci</b>
<ul style="list-style-type: none"> <li><b>Projekt: Rekonštrukcia budovy obecného úradu a kultúrneho domu</b></li> </ul>
Aktivita:
<i>Zateplenie objektu obecného úradu a kultúrneho domu</i>
<i>Obnova interiéru a vybavenia, dobudovanie priestorov (kancelárie) v budove obecného úradu</i>
<i>Rekonštrukcia budovy kultúrneho domu, ozvučenie, osvetlenie, javisko, oprava strechy, obnova interiéru</i>
<ul style="list-style-type: none"> <li><b>Projekt: Výstavba domu smútku</b></li> </ul>
Aktivita:
<i>Vybudovanie domu smútku</i>
<i>Úprava okolia cintorína, oplotenie cintorína</i>
<ul style="list-style-type: none"> <li><b>Projekt: Rekonštrukcia budovy materskej školy</b></li> </ul>
Aktivita:
<i>Kompletná rekonštrukcia budovy materskej školy</i>
<i>Obnova interiéru</i>
<i>Zabezpečenie sociálnych zariadení</i>
<ul style="list-style-type: none"> <li><b>Projekt: Rekonštrukcia budovy požiarnej zbrojnice</b></li> </ul>
Aktivita:
<i>Rekonštrukcia budovy požiarnej zbrojnice</i>
<b>2.3 Skvalitnenie ponuky športového, kultúrneho a spoločenského vyžitia v obci</b>
<ul style="list-style-type: none"> <li><b>Projekt: Podpora kultúrnych a športových podujatí</b></li> </ul>
Aktivita:
<i>Podpora kultúrnych podujatí</i>
<i>Podpora športových podujatí</i>
<ul style="list-style-type: none"> <li><b>Projekt: Výstavba multifunkčného a detského ihriska</b></li> </ul>
Aktivita:
<i>Výstavba multifunkčného ihriska</i>
<i>Výstavba detského ihriska</i>
<ul style="list-style-type: none"> <li><b>Projekt: Obec ako Zóna oddychu</b></li> </ul>
Aktivita:
<i>Vytvorenie malých oddychových zón</i>
<i>Revitalizácia verejných priestranstiev, vytvorenie oddychového areálu v zastavanej časti obe, osadenie lavičiek a prvok drobnej architektúry</i>

Prioritná oblasť 3: <b>Environmentálna oblasť</b>
<b>Globálny cieľ:</b> Zaisťovanie kvalitného životného prostredia pre obyvateľov obce ako nevyhnutný predpoklad života v „zdravej obci“.
<b>3.1 Prevencia pred povodňami</b>
• <b>Projekt: Protipovodňové opatrenia</b>
Aktivity:
<i>Povrchové odvádzanie dažďovej vody</i>
<i>Rekonštrukcia a dobudovanie odvodňovacích kanálov</i>
<b>3.2 Opatrenia proti čiernym skládkam</b>
• <b>Projekt: Predchádzanie čiernym skládkam v katastri obce zakúpením fotopascí</b>
Aktivity:
<i>Zakúpenie a inštalovanie fotopascí</i>
<i>Monitorovanie rizikových oblastí</i>

## Merateľné ukazovatele projektov

Súčasťou programovej časti je definovanie hodnôt ukazovateľov projektu, ktoré boli samosprávou vytýčené pre každý pripravovaný projekt. Základné členenie merateľných ukazovateľov je nasledovné:

- **Ukazovatele výstupu** označujú hmatateľné produkty, bezprostredne dosiahnuté realizáciou jednej alebo viacerých aktivít, často vyjadrené v merateľných fyzických alebo peňažných jednotkách. Odrážajú skutočnosť, že niečo bolo vytvorené, vyprodukované, zriadené, zrealizované.
- **Ukazovatele výsledku** sú hmatateľným produktom projektu a bývajú objektívne overiteľnými ukazovateľmi dosiahnutia cieľov projektu. Východiskovou hodnotou je absolútna hodnota výsledku ku dňu začiatku realizácie aktivít projektu stanovená ako 0 a plánovanou hodnotou bude absolútna hodnota dosiahnutá realizáciou projektu ku dňu ukončenia realizácie aktivít projektu. **Medzi výstupom a výsledkom je logická väzba.**
- **Ukazovatele dopadu** vyjadrujú dlhodobý efekt projektu a budú merané v horizonte niekoľkých rokov po ukončení realizácie aktivít projektu. Východiskovou hodnotou je tak ako aj pri ukazovateľoch výsledku absolútna hodnota dopadu v roku ukončenia realizácie aktivít projektu a plánovanou hodnotou bude absolútna hodnota, dosiahnutá za obdobie 5 bežných rokov po ukončení realizácie aktivít projektu. Ukazovatele dopadu predstavujú dôsledok zrealizovaných aktivít projektu.

Pre projekty uvádzané v rámci predkladaného PRO obce Janovík budú sledované ukazovatele :

- ukazovatele výsledku
- ukazovatele dopadu

- ukazovatele výstupu (uvádzané pre činnosti charakterizované iba ako „Aktivity“ – tie, ktoré nespádajú pod projektový zámer)

*Formulár P2: Zoznam ukazovateľov cieľov/prioritných oblastí PRO*

Typ ukazovateľa	Názov Ukazovateľa	Informačný odkaz	Merná jednotka	Východisková hodnota	Cieľová hodnota
				2015	2021
Prioritné oblasť 1: Hospodárska oblasť					
1.1 Zlepšenie technickej vybavenosti obce					
Výsledok	Kanalizačné prípojky	Obec	počet	0	170
Dopad	Počet obyvateľov pripojených na kanalizáciu	Obec	počet	0	350
Výsledok	Plynové prípojky	Obec	počet	0	80
Výsledok	Obecný vodovod	Obec	počet	0	1
Dopad	„Optické pripojenie obce“	Obec	počet	0	1
Dopad	Počet obyvateľov využívajúcich optické pripojenie	Obec	počet	0	350
Dopad	Počet obyvateľov využívajúcich káblovú televíziu	Obec	počet	0	350
Výsledok	Nové body osvetlenia	Obec	počet	0	50
Výsledok	Počet bezpečnostných kamier v obci	Obec	počet	0	15
Dopad	Zmodernizovaný obecný rozhlas	Obec	počet	0	1
1.2 Skvalitnenie miestnej dopravnej infraštruktúry					
Výsledok	Novovybudované miestne cestné komunikácie	Obec	m	0	2000
Výsledok	Zrekonštruované miestne cestné komunikácie	Obec	m	0	2500
Výsledok	Novovybudované chodníky	Obec	m	0	500
Výsledok	Zrekonštruované chodníky	Obec	m	0	2000
Výsledok	Zrekonštruované autobusové zastávky	Obec	m	0	2
1.3 Podpora rozvoja cestovného ruchu					
Dopad	„Turisti využívajúci služby v obci“	Obec	počet	0	3000
Výsledok	Turistický chodník	Obec	m	0	12000
Výsledok	Osadené označenia turistických chodníkov	Obec	počet	0	4
Výsledok	Vytvorené odpočívadlá	Obec	počet	0	3
1.4 Podpora a rozvoj spolupráce s okolitými obcami a podpora cezhraničnej spolupráce					
Výsledok	Schválené projekty cezhraničnej spolupráce	Obec	počet	0	2
Dopad	Nová partnerská spolupráca s obcami	Obec	počet	0	3
Dopad	Spolupráca obce s podnikateľskými subjektami	Obec	počet	0	2
Prioritné oblasť 2: Sociálna oblasť					
2.1 Podpora tvorby podmienok pre rozvoj bývania v obci					
Dopad	Počet novovzniknutých domov v obci	Obec	počet	0	60
2.2 Podpora sociálnej infraštruktúry, služieb a bezpečnosti v obci					
Výsledok	Zrekonštruovaný objekt obecného úradu a kultúrneho domu	Obec	počet	0	1



Výsledok	Dom smútku	Obec	počet	0	1
Výsledok	Zriadená materská škola	Obec	počet	0	1
Výsledok	Zrekonštruovaná budova požiarnej zbrojnice	Obec	počet	0	1
<b>2.3 Skvalitnenie ponuky športového, kultúrneho a spoločenského vyžitia v obci</b>					
Výsledok	Počet podporených/zrealizovaných kultúrnych podujatí	Obec	počet	0	15
Výsledok	Počet podporených/ zrealizovaných športových podujatí	Obec	počet	0	15
Výsledok	Detské ihrisko	Obec	počet	0	1
Výsledok	Multifunkčné ihrisko	Obec	počet	0	1
Výsledok	Počet vytvorených „zón oddychu“	Obec	počet	0	2
<b>Prioritné oblasť 3: Environmentálna oblasť</b>					
<b>3.1 Prevencia pred povodňami</b>					
Výsledok	Odvodňovacie kanály	Obec	m	0	600
<b>3.2 Opatrenia proti čiernym skládkam</b>					
Výsledok	Zakúpené fotopasce	Obec	počet	0	2

# Realizačná časť

Realizačná časť sa venuje postupom inštitucionálneho a organizačného zabezpečenia programu rozvoja obce, systému monitorovania a hodnotenia plnenia programu rozvoja obce na základe stanovených merateľných ukazovateľov, vecnému a časovému harmonogramu realizácie programu rozvoja obce formou akčných plánov.

Osnova realizačnej časti PRO obce Janovík je nasledovná:

- Akčný plán obce
- Organizačno-inštitucionálne zabezpečenie plnenia PRO a administratívna podpora
- Komunikačná stratégia obce
- Návrh systému monitorovania a hodnotenia

## Akčný plán obce

Akčný plán vyplýva zo stratégie, tvorí jej kľúčovú časť a bude realizovaný prostredníctvom konkrétnych, vopred zadaných projektov a aktivít. Jeho náplňou sú predpokladané termíny plnenia jednotlivých úloh, pričom uvádza konkrétnu inštitúciu zodpovednú za ich naplnenie. Nevyhnutnou súčasťou akčného plánu sú vždy predpokladané zdroje financovania.

*Formulár R1: Akčný plán*

Akčný plán 2015-2021				
Opatrenie, aktivita	Termín	Zodpovedná Inštitúcia	Financovanie (€)	Ukazovateľ výstupu
<b>1.1 Zlepšenie technickej vybavenosti obce</b>				
<b>Projekt:</b> Výstavba miestnej kanalizácie v obci	2016	obec	1 mil.	Formulár P2*
<b>Projekt:</b> Rozšírenie plynovodu v obci	2018	obec	200 tis.	Formulár P2*
<b>Projekt:</b> Rozšírenie obecného vodovodu	2018	obec	200 tis.	Formulár P2*
<b>Projekt:</b> Optické pripojenie v obci	2017	obec	60 tis.	Formulár P2*
<b>Projekt:</b> Káblová televízia v obci	2017	obec	60 tis.	Formulár P2*
<b>Projekt:</b> Rekonštrukcia a rozšírenie verejného osvetlenia	2017-2018	obec	100 tis.	Formulár P2*
<b>Projekt:</b> Bezpečná obec	2016	obec	25 tis.	Formulár P2*
<b>Projekt:</b> Rekonštrukcia obecného rozhlasu	2017	obec	60 tis.	Formulár P2*
<b>1.2 Skvalitnenie miestnej dopravnej infraštruktúry</b>				
<b>Projekt:</b> Rekonštrukcia a dobudovanie miestnych cestných komunikácií	2016-2021	obec	300 tis.	Formulár P2*
<b>Projekt:</b> Rekonštrukcia a dobudovanie chodníkov	2016-2021	obec	120 tis.	Formulár P2*
<b>Projekt:</b> Rekonštrukcia autobusových zastávok	2016	obec	7 tis.	Formulár P2*
<b>1.3 Podpora rozvoja cestovného ruchu</b>				
<b>Projekt:</b> Výstavba turistických chodníkov	2018-2019	obec	80 tis.	Formulár P2*
<b>1.4 Podpora a rozvoj spolupráce s okolitými obcami a podpora cezhraničnej spolupráce</b>				
<b>Projekt:</b> Rozvoj partnerskej spolupráce	2016-2021	obec	60 tis.	Formulár P2*
<b>2.1 Podpora tvorby podmienok pre rozvoj bývania v obci</b>				
<b>Projekt:</b> Podpora individuálnej domovej výstavby	2016-2021	obec	120 tis.	Formulár P2*
<b>2.2 Podpora sociálnej infraštruktúry, služieb a bezpečnosti v obci</b>				
<b>Projekt:</b> Rekonštrukcia budovy obecného úradu a kultúrneho domu	2016	obec	250 tis.	Formulár P2*
<b>Projekt:</b> Výstavba domu smútku	2016	obec	150 tis.	Formulár P2*
<b>Projekt:</b> Rekonštrukcia budovy materskej školy	2016-2017	obec	100 tis.	Formulár P2*
<b>Projekt:</b> Rekonštrukcia budovy požiarnej zbrojnice	2020	obec	20 tis.	Formulár P2*
<b>2.3 Skvalitnenie ponuky športového, kultúrneho a spoločenského vyžitia v obci</b>				
<b>Projekt:</b> Podpora kultúrnych a športových podujatí	2016-2021	obec	12 tis.	Formulár P2*
<b>Projekt:</b> Výstavba detského a multifunkčného ihriska	2016	obec	70 tis.	Formulár P2*
<b>Projekt:</b> Obec ako Zóna oddychu	2016-2020	obec	50 tis.	Formulár P2*

<b>3.1 Prevencia pred povodňami</b>				
<b>Projekt:</b> Protipovodňové opatrenia	2016-2020	obec	700 tis.	Formulár P2*
<b>3.2 Opatrenia proti čiernym skládkam</b>				
<b>Projekt:</b> Predchádzanie čiernym skládkam v katastri obce zakúpením fotopascí	2016	obec	1 tis.	Formulár P2*

\*Finálne hodnoty ukazovateľov priradené pre jednotlivé opatrenia (projekty, aktivity) sú uvedené vo Formulári P2  
- Zoznam ukazovateľov cieľov/prioritných oblastí PRO

## Organizačno-inštitucionálne zabezpečenie plnenia PRO a administratívna podpora

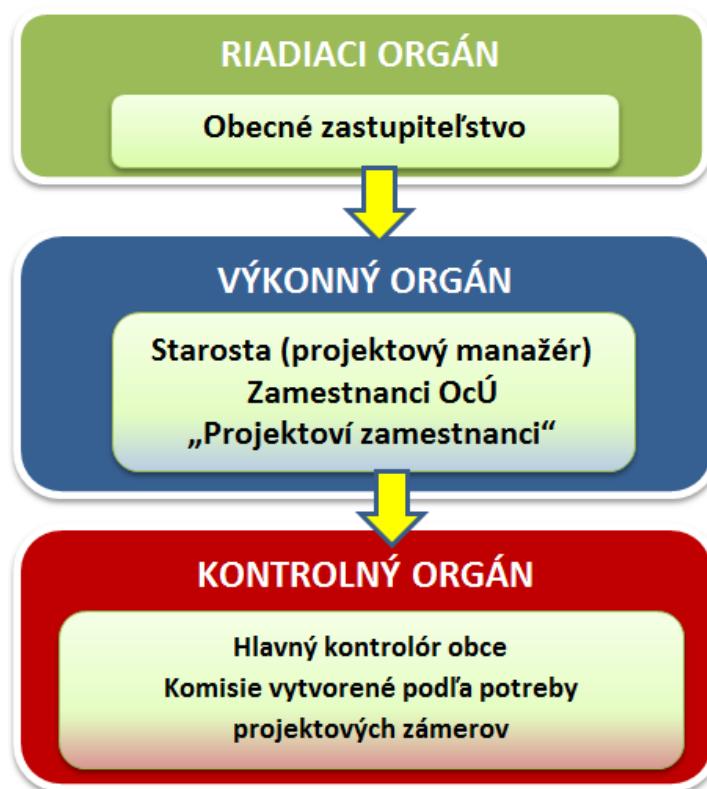
Hlavnými spoluriešiteľmi (z pohľadu PRO - partnermi) sú najmä miestni aktéri – obyvatelia obce Janovík. V procese prípravy PRO bol navrhnutý dotazník, cieľom ktorého bolo získanie názorov občanov obce na rôzne témy týkajúce sa života v obci. Takto sa obyvatelia obce mohli stať priamymi spolutvorcami PRO a tým aj budúceho rozvoja obce Janovík. V procese záverečného spracovania PRO miestni obyvatelia spolu s poslancami a zamestnancami obecného úradu aktívne pristupovali k prerokovaniu finálneho návrhu PRO obce, s dôrazom na definovanie strategickej časti dokumentu.

## Inštitucionálne zabezpečenie

Strategická časť dokumentu ponúka prierezový prehľad o pripravovaných projektoch a aktivitách obce v období 2015 -2021. Široký rámec navrhovaných projektov a aktivít si bude vyžadovať zodpovednú prípravu zo strany obce, nielen čo sa týka zostavenia odborných tímov, ktoré budú zabezpečovať vecnú náplň projektov, ale aj silnú administratívnu podporu tzv. realizačný tím, ktorý bude zložený zo zamestnancov obecného úradu a podpory z externého odborného prostredia.

Jedným z dôvodov, prečo sa bude organizačnej podpore projektov na začiatku implementačného obdobia 2015 – 2021 venovať zvýšená pozornosť, je náročnosť týchto projektov. Administratívne zaťaženie spojené s projektovou dokumentáciou, verejným obstarávaním a následným nákupom kladie enormné nároky na koordináciu, ktorá v istých momentoch môže zlyhávať a veľakrát vyúsťuje do nemalých problémov, ktoré následne majú vplyv na celkový harmonogram realizácie projektu. S týmto problémom súvisí aj počet riešiteľov, ktorí dosiahnuté výsledky v rámci svojich aktivít podávajú ďalej, rešpektujúc prepojenie na výsledky iných aktivít v projekte či ďalších riešiteľov. S ohľadom na predchádzajúce skúsenosti obce a poddimenzovanie ľudských kapacít na obecnom úrade bude potrebné **spolupracovať s odbornými externými poradcami**, pričom realizácia projektov bude vždy rozdelená do parciálnych cieľov. Parciálne ciele budú reprezentované mini projektmi s vlastnými postupmi a cieľmi. Touto vhodne zvolenou organizačnou podporou dokážeme sprehľadniť celý proces projektového riadenia a viesť realizačný a odborný tím efektívnou cestou bez plytvania času, financiami a ďalšími zdrojmi.

Riadiacim orgánom PRO na úrovni obce bude **obecné zastupiteľstvo**. Výkonným orgánom PRO na úrovni obce bude **starosta**, ktorého kompetencie a zodpovednosti z pohľadu projektového riadenia budú obsahovať hlavne zodpovednosť za systém riadenia PRO - systém čerpania dotácií, využívania úverových zdrojov a účinne, efektívne a hospodárne čerpanie štrukturálnych fondov. Výkonnou zložkou sú aj pracovníci obecného úradu či tzv. projektoví zamestnanci na dobu určitú – zamestnaní podľa potrieb konkrétneho projektu na obdobie trvania projektu.



Funkciu kontrolného orgánu obce zabezpečí **hlavný kontrolór obce** prípadne príslušné **komisie vytvorené podľa potreby jednotlivých rozvojových zámerov**.

Do realizácie jednotlivých opatrení a aktivít budú podľa potreby a relevantnosti zapájané aj ďalšie subjekty – obyvatelia obce, podnikatelia, mimovládne organizácie ako aj partneri na úrovni mikroregiónu, regiónu či VÚC.

Realizácia naplánovaných projektov obce v období 2015 – 2021 si bude vyžadovať systematickosť na všetkých úrovniach a vo všetkých zložkách projektového riadenia.

Úlohou inštitucionálneho zabezpečenia PRO bude zaistiť koordinovaný postup pri efektívnom, hospodárnom a účinnom spôsobe riadenia projektových zámerov:

- optimálne rozloženie zdrojov
- efektívne a oprávnené čerpanie finančných prostriedkov
- zabránenie duplicite vykonávaných činností, odstránenie nepokrytých činností a zabránenie prelínaniu zdrojov

- koordinovaný prístup v rozdelení úloh v území
- zabezpečenie priamych informačných tokov
- prijímanie okamžitých nápravných opatrení

Zároveň si obec kladie za cieľ zohľadňovať pripomienky a názory poslancov, zamestnancov OcÚ, partnerov a verejnosti. Dokument PRO obce je preto **živým dokumentom**, ktorý do budúcnosti ráta s možnými aktualizáciami.

**Obecné zastupiteľstvo**, ktoré schvaľuje celý dokument PRO raz ročne vyhodnocuje jeho plnenie. Zároveň zodpovedá za schválenie nutného spolufinancovania projektov v procese ich prípravy. Obecné zastupiteľstvo bude zároveň schvaľovacím orgánom pre vypracované hodnotiace a monitorovacie správy, ktoré obec, ako prijímateľ dotácie, bude v stanovených termínoch predkladať poskytovateľovi dotácie.

## Komunikačná stratégia obce

Tak ako v každej oblasti života obce, aj pri rozvoji komunikácie je potrebné zohľadňovať reálne potreby občanov a možnosti samosprávy.

Komunikačná stratégia obce Janovík vychádza zo skutočnosti, že kvalita poskytovaných informácií bude mať vplyv na spokojnosť jej občanov, ako aj zo skutočnosti, že úlohou samosprávy je zabezpečiť **vzájomnú komunikáciu s občanmi**. To znamená, že okrem poskytovania aktuálnych informácií a zabezpečenia ich dostupnosti pre občanov, je potrebné zaistiť aj spätnú väzbu verejnosti. Z pohľadu miesta, kde komunikácia v samospráve prebieha, hovoríme o dvoch formách komunikácie:

- interná komunikácia – vo vnútri samosprávy,
- externá komunikácia – na území obce a mimo nej

Hlavnými cieľovými skupinami v komunikácii obce sú:

- interná komunikácia – zamestnanci OcÚ a poslanci OcÚ
- externá komunikácia – občania obce, spolupracujúci podnikatelia, návštevníci, zamestnanci okolitých obecných úradov

### Samospráva využíva viacero komunikačných prostriedkov:

- prioritne je pre komunikáciu s občanmi určená **webová stránka obce**, ktorá zabezpečuje okamžitú dostupnosť informácií,
- vzhľadom na počet obyvateľov obce je možné využívať aj **priamu - osobnú komunikáciu**,
- ďalším prostriedkom poskytovania informácií je **úradná tabuľa** umiestnená pred obecným úradom či **obecný rozhlas**,
- poslednou formou komunikácie je priama **účasť verejnosti na zasadnutiach obecného zastupiteľstva**.

Zo skúseností obce možno konštatovať, že mladšie a stredné vekové kategórie obyvateľov obce dávajú prednosť komunikácii prostredníctvom web stránky, pričom staršie vekové kategórie preferujú priamu komunikáciu či prijímanie informácií prostredníctvom obecného rozhlasu.

## Publicita projektov obce

Podľa pokynov poskytovateľov dotácií, či nimi vydávaných Manuálov pre Informovanie a publicitu, je obec zodpovedná za zabezpečenie informovania odbornej a širokej verejnosti o nenávratnej finančnej pomoci poskytnutej z fondov EÚ. Publicita si podľa typu investície (projektu) bude vyžadovať rôzne spôsoby realizácie. Obec má povinnosť zabezpečiť, aby informácie o poskytnutej podpore boli odovzdávané všetkým zapojeným stranám. Dôraz sa kladie na čo najširšiu publicitu, ktorej zrealizovanie potom musí obec adekvátne zdokladovať. Pri realizácii jednotlivých projektov bude obec na komunikáciu – v závislosti od typu projektu a veľkosti investície - využívať tieto formy publicity:

- Veľkoplošná reklamná tabuľa (počas realizácie projektu)
- Trvalo vysvetľujúca informačná tabuľa (spravidla po ukončení projektu)
- Informačné plagáty, bulletiny
- Prostredníctvom obecného rozhlasu
- Propagačné a informačné predmety
- Informačné materiály a dokumenty - pri organizácii konferencií, kurzov, workshopov bude informácia o podpore projektov uvádzaná na všetkých pozvánkach, prezenčných listinách a pod.

Prostredníctvom uvádzanej komunikačnej stratégie bude počas obdobia realizácie PRO 2015 - 2021 prebiehať komunikácia s obyvateľmi s cieľom naplniť zadané očakávania obyvateľov o rozvoji obce.

## Návrh systému monitorovania a hodnotenia

Monitorovanie je pre účely predloženého PRO chápaný ako systematický proces zberu, triedenia, vyhodnocovania a uchovávanía relevantných informácií celého projektového tímu (realizačného aj odborného) o vecnom a finančnom plnení aktivít PRO. **Cieľom monitorovania nebude len porovnanie dosiahnutého stavu s plánovaným stavom, ale aj celkový priebeh napĺňania stanoveného časového harmonogramu a zadaných výstupov.**

## Plnenie systému monitorovania a hodnotenia v praxi

Obec bude raz ročne zbierať, vyhodnocovať a spracovávať návrhy, doplnenia a pripomienky poslancov, zamestnancov obecného úradu, zainteresovaných partnerov a verejnosti. Po spracovaní získaných informácií do jednotnej podoby bude obecnému zastupiteľstvu predložené hodnotenie PRO za predchádzajúci rok a návrh na zapracovanie aktualizácií prípadne doplnení. Monitorovanie Programu rozvoja obce bude nadväzovať

na Formulár P2 – ukazovatele výstupu, výsledku a dopadu projektu a bude vykonávaný priebežne počas celého trvania PRO jednak na úrovni obce a zároveň na základe podmienok učených poskytovateľom dotácie, ktorý určí presnú formu monitorovania (formulár), periodicitu predkladania správ, rozsah a zameranie. **Výstupom monitorovania PRO na úrovni obce bude monitorovacia správa za príslušný rok schválená obecným zastupiteľstvom, ktorej súčasťou budú monitorovacie správy schválené riadiacimi orgánmi jednotlivých OP pre daný rok.**

Aj napriek popísanej postupnosti krokov systému monitorovania a hodnotenia niekedy sa všetky procesy a aktivity nezrealizujú so 100% úspešnosťou tak, ako bolo pôvodne naplánované. Vzniknuté zmeny bude preto nutné, čo najrýchlejšie účinne popísať, presadiť a adresne uložiť konkrétnemu pracovníkovi s určením termínu realizácie. Aby sa tieto zmeny mohli realizovať, obec zaistí, aby systém, ktorý využíva pre riadenie a implementáciu projektov bol otvorený takýmto úpravám a umožňoval zapracovanie zmien okamžite, bez zbytočných odkladov a neefektívneho plytvania času a nákladov.

Zodpovednosti za jednotlivé typy projektov resp. predkladanie monitorovacích správ nie je možné adresne zadať v tejto chvíli konkrétnemu pracovníkovi. Budú určené v čase prípravy najneskôr však v čase schválenia konkrétneho projektu. Pre tento účel s cieľom eliminovať možné pochybenia bude pre zodpovedných pracovníkov vytvorená pracovná náplň s presným vymedzením ich zodpovedností a kompetencií, ktoré vyplynú zo zmluvy s poskytovateľom dotácie a ním určených postupov a podmienok pre hodnotenie a monitorovanie projektov.

Vyššie uvedenými bodmi nie je dotknutá povinnosť štatutárneho zástupcu obce alebo obecných orgánov ich hlavnej zodpovednosti za všetky správne, aktuálne a úplné skutočnosti uvádzané v monitorovacích správach.

Plán priebežných hodnotení PRO na programové obdobie 2015 – 2021		
<i><b>Typ hodnotenia</b></i>	<i><b>Vykonať prvýkrát</b></i>	<i><b>Dôvod vykonania/periodicita</b></i>
<b>Strategické hodnotenie</b>	Najskôr v roku 2018	Podľa rozhodnutia obce ako koordinátora PRO prípadne identifikácii spoločenskej potreby
<b>Operatívne hodnotenie</b>	V súlade s plánom pre predkladanie Monitorovacích správ, minimálne 4x ročne (kvartálne)	Kontrola – porovnanie dosiahnutého stavu s plánovaným stavom (čas a zdroje – finančné, materiálové, ľudské)
<b>Tematické hodnotenie časti PRO</b>	V roku 2017 (ak relevantné)	Téma hodnotenia identifikovaná ako riziková časť vo výročnej monitorovacej správe za predchádzajúci kalendárny rok
<b>Ad hoc mimoriadne hodnotenie</b>	Ak nutné (podľa potreby)	Pri závažnom odklone od stanovených cieľov; pri návrhu na revíziu PRO
<b>Ad hoc hodnotenie celého PRO alebo jeho časti</b>	Ihneď po identifikácii potreby	Na základe rozhodnutia starostu, kontrolného orgánu, podnetu poslancov, správy auditu a pod.



# Finančná časť

Finančná časť obsahuje finančné zabezpečenie jednotlivých opatrení a aktivít, inštitucionálnu a organizačnú stránku realizácie Programu rozvoja obce.

Osnova kapitoly je nasledovná:

- indikatívny finančný plán na celú realizáciu PRO,
- model viaczdrojového financovania jednotlivých opatrení, aktivít (projektov) za účasti sociálno-ekonomických partnerov v území v prepojení na programový rozpočet obce,
- hodnotiacu tabuľku pre výber projektov.

## Indikatívny finančný plán

Všetky sumy uvádzané v tomto dokumente pre plánované projekty sú uvádzané hrubým odhadom. Dôvodom je nielen dlhší časový horizont, na ktorý sú tieto prostriedky plánované, ale fakt, že bez spracovania projektovej dokumentácie je nemožné vyčíslieť presnú sumu pre konkrétny projekt.

Pre projekt, kde je to možné, obec zabezpečí financovanie v rámci bežnej prevádzky samosprávy, pri náročnejších projektoch sa ráta s hlavným finančným krytím z mimorozpočtových prostriedkov obce, pričom obec ráta s nutným spolufinancovaním, pri projektoch, kde je to relevantné.

Zoznam zdrojov, aj tých potenciálnych, ktorými je možné zabezpečiť finančné krytie projektov obce sú hlavne:

- vlastné zdroje,
- štátne dotácie z účelových fondov,
- financovanie z národných projektov,
- rozpočet samosprávneho kraja,
- EŠIF (európske štrukturálne a investičné fondy),
- sponzorské dary (podnikatelia či súkromné osoby),
- bankový úver.

Celkovým prehľadom plánovaných finančných prostriedkov počas celej doby platnosti schváleného Programu rozvoja obce je Indikatívny rozpočet – sumarizácia.

## Formulár F1 Indikatívny rozpočet – sumarizácia

	rok						Spolu (EUR)
	2016	2017	2018	2019	2020	2021	
Hospodárska oblasť	1,105 mil.	317 tis.	570 tis.	120 tis.	80 tis.	80 tis.	2,272 mil.
Sociálna oblasť	482 tis.	152 tis.	32 tis.	32 tis.	52 tis.	22 tis.	772 tis.
Environmentálna oblasť	141 tis.	140 tis.	140 tis.	140 tis.	140 tis.	0	701 tis.
<b>SPOLU (EUR)</b>	1,728 mil.	609 tis.	742 tis.	292 tis.	272 tis.	102 tis.	3,745 mil.

Zdroj: MDVRR 2015, vlastné spracovanie

## Model viacdrojového financovania a finančný rámec

Predložená Intervenčná matica predstavuje hrubý odhad objemu finančných zdrojov potrebných na realizáciu stanovených projektových zámerov. Definitívna výška investícií bude známa až po vypracovaní projektovej dokumentácie pre konkrétny projektový zámer pri zohľadnení výsledku verejného obstarávania.

Formulár F2: Model viacdrojového financovania - intervenčná matica

Viacdrojové financovanie (EUR)								
Opatrenie	Celkové náklady	Verejné zdroje					Súkromné zdroje	Iné zdroje
		EÚ	Štát	V Ú C	Obec	Spolu		
1.1 Zlepšenie technickej vybavenosti obce	1 705 000	1 108 000	207 750	0	69 250	1 385 000	0	320 000
1.2 Skvalitnenie miestnej dopravnej infraštruktúry	427 000	341 600	64 050	0	21 350	427 000	0	0
1.3 Podpora rozvoja cestovného ruchu	80 000	64 000	12 000	0	4000	80 000	0	0
1.4 Podpora a rozvoj spolupráce s okolitými obcami a podpora cezhraničnej spolupráce	60 000	48 000	9000	0	3000	60 000	0	0
2.1 Podpora tvorby podmienok pre rozvoj bývania v obci	120 000	96 000	18 000	0	6000	120 000	0	0
2.2 Podpora sociálnej infraštruktúry a služieb a bezpečnosti v obci	520 000	416 000	78 000	0	26 000	520 000	0	0

2.3 Skvalitnenie ponuky športového, kultúrneho a spoločenského vyžitia v obci	132 000	105 600	19 800	0	6600	132 000	0	0
3.1 Prevencia pred povodňami	700 000	560 000	105 000	0	35 000	700 000	0	0
3.2 Opatrenia proti čiernym skládkam	1000	0	800	0	200	1000	0	0

### Finančný rámec na realizáciu PRO

Finančný rámec na realizáciu PRO ako detailný prehľad finančných nárokov jednotlivých projektových zámerov, je formulárom s podrobnou štruktúrou plánovaných finančných prostriedkov na opatrenia, projekty a aktivity PRO na celé jeho obdobie.

### Hodnotiaca tabuľka pre výber projektov

Pre transparentný a nespochybniteľný výber projektov a stanovenie priorít pri ich financovaní, bola vypracovaná tabuľka pre výber projektov, ktorá je súčasťou finančnej časti. **Hodnotiacim kritériom s najvyššou váhou je nielen výsledok projektu, ale aj jeho dopad – prínos pre rozvoj obce z pohľadu trvalo udržateľného rozvoja.**

*Formulár F3: Hodnotiaca tabuľka pre výber projektov*

Kategória	Úroveň dôležitosti	Hodnotiace kritérium (podmienky pre zaradenie do úrovne dôležitosti)	Projekt/Aktivita
1	Najvyššia priorita	<ul style="list-style-type: none"> <li>- projekty zamerané na okamžité riešenie náhlych havarijných situácií, prírodných katastrof alebo mimoriadnych situácií</li> <li>- projekty, ktorých plnenie je pre obec povinné (usmernenie na úrovni SR alebo EÚ, projekty plynúce zo zmeny legislatívy)</li> </ul>	
2	Vysoká Priorita	<ul style="list-style-type: none"> <li>- projekty na predchádzanie dôsledkov prírodných katastrof alebo mimoriadnych situácií</li> <li>- projekty smerujúce k rozvoju obce, ktorých financovanie je možné realizovať zo zdrojov obce</li> <li>- projekty smerujúce k rozvoju obce, ktorých financovanie je možné získať zo zdrojov EÚ</li> <li>- projekty, ktorých realizáciu považujú obyvatelia obce za nevyhnutnú (silná podpora miestnych obyvateľov)</li> <li>- Projekty ktorých plnenie je možné zaradiť pod Všeobecne záväzné nariadenia obce</li> </ul>	<p><b>Projekt:</b> Výstavba miestnej kanalizácie v obci</p> <p><b>Projekt:</b> Rekonštrukcia a dobudovanie miestnych cestných komunikácií</p> <p><b>Projekt:</b> Rekonštrukcia a dobudovanie chodníkov</p> <p><b>Projekt:</b> Bezpečná obec</p> <p><b>Projekt:</b> Rozvoj partnerskej spolupráce</p> <p><b>Projekt:</b> Výstavba domu smútku</p> <p><b>Projekt:</b> Výstavba detského a multifunkčného ihriska</p> <p><b>Projekt:</b> Protipovodňové opatrenia</p>

3	Stredná priorita	<ul style="list-style-type: none"> <li>- projekty, ktoré robia obec príťažlivejšou, zaujímavejšou v očiach obyvateľov, návštevníkov</li> <li>- projekty, ktoré sú pre obec, vhodné a podporujú rozvoj obce</li> <li>- projekty, na ktoré je možné získať financovanie z mimorozpočtových zdrojov a sú v súlade so rozvojovým smerovaním obce</li> </ul>	<p><b>Projekt:</b> Rozšírenie plynovodu v obci</p> <p><b>Projekt:</b> Rozšírenie obecného vodovodu</p> <p><b>Projekt:</b> Rekonštrukcia a rozšírenie verejného osvetlenia</p> <p><b>Projekt:</b> Optické pripojenie v obci</p> <p><b>Projekt:</b> Káblová televízia v obci</p> <p><b>Projekt:</b> Rekonštrukcia obecného rozhlasu</p> <p><b>Projekt:</b> Rekonštrukcia autobusových zastávok</p> <p><b>Projekt:</b> Podpora individuálnej domovej výstavby</p> <p><b>Projekt:</b> Rekonštrukcia budovy obecného úradu a kultúrneho domu</p> <p><b>Projekt:</b> Rekonštrukcia budovy materskej školy</p> <p><b>Projekt:</b> Podpora kultúrnych a športových podujatí</p> <p><b>Projekt:</b> Predchádzanie čiernym skládkam v katastri obce zakúpením fotopascí</p>
4	Nízka priorita	<ul style="list-style-type: none"> <li>- projekty, ktorých prínos pre rozvoj obce je minimálny</li> <li>- projekty bez silnej podpory obyvateľov obce</li> <li>- projekty na základe nepresne zadaných projektových úvah bez jasného cieľa</li> </ul>	<p><b>Projekt:</b> Výstavba turistických chodníkov</p> <p><b>Projekt:</b> Obec ako Zóna oddychu</p> <p><b>Projekt:</b> Rekonštrukcia budovy požiarnej zbrojnice</p>

Na základe vyššie uvádzanej tabuľky pre výber projektov, ktorá stanovuje kritéria pre výber projektov obce Janovík, sa v nasledujúcom programovom období plánuje zrealizovať celkovo 23 projektov, pričom 8 projektov má vysokú prioritu, 12 projektov bude realizovaných ako projekty so strednou prioritou a 3 projekty s nízkou prioritou.

Tabuľka je však iba rámcovým prehľadom pripravovaných projektov a je otvorená ďalším úpravám a doplneniam. Približuje projektové zámery obce, avšak finálna verzia predkladaných projektov bude vždy závislá na finančných možnostiach obce, podmienok konkrétnych výziev a pokynov poskytovateľov.

## Prílohy

- Vyhodnotenie dotazníkov
- Formulár č. F 2 - Finančný rámec pre realizáciu PRO obce Janovík
- Formulár č. P 3 - Súhrnný prehľad projektových zámerov obce Janovík