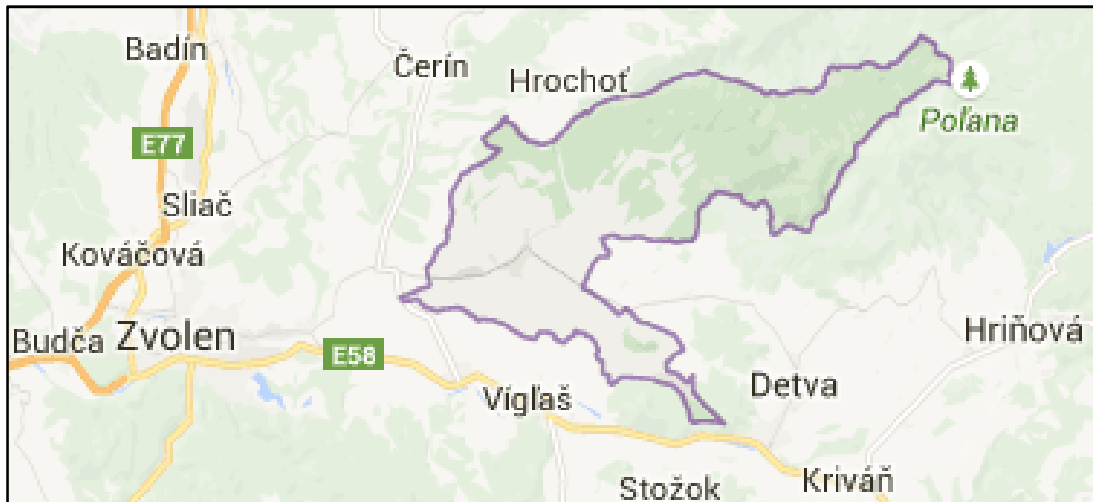


# PROGRAM HOSPODÁRSKEHO A SOCIÁLNEHO ROZVOJA OBCE OČOVÁ NA ROKY 2015 - 2023



november 2015

Obec Očová.V spolupráci s pracovnými skupinami obce spracovala Krajská rozvojová agentúra Banská Bystrica. Facilitácia, spracovanie SWOT, spracovanie problémových analýz, spracovanie stromov cieľov, dotazníkový prieskum spracovala - Ing. Magdaléna Bernátová, PhD., M.B.Consulting, Banská Bystrica



# Obsah

Úvod .....	3
Časť A - Analytická časť.....	12
Časť 1.A - Analýza vnútorného prostredia .....	12
1. HOSPODÁRSKA OBLASŤ.....	13
1.1. Administratívno-správne začlenenie, charakteristika územia, prírodné bohatstvo, zdroje rozvoja .....	13
1.1.1. Geografická poloha, vzťah k susediacemu územiu, funkčné a inštitucionálne vzťahy ....	13
1.1.2. Prírodné obnoviteľné a neobnoviteľné energetické a surovinové zdroje, nerastné bohatstvo.....	14
1.1.3. Výmera poľnohospodárskeho pôdneho fondu, bonita pôd, výmera lúk a pasienkov .....	15
1.1.4. Výmera lesného pôdneho fondu, charakteristika lesných porastov.....	16
1.1.5. Pozemkové spoločenstvo obce Očová .....	16
1.2. Hospodárstvo na území.....	17
1.2.1. Priemysel .....	17
1.2.2. Pôdohospodárstvo .....	17
1.2.3. Stavebníctvo .....	18
1.2.4. Doprava .....	18
1.2.5. Veľkoobchod, maloobchod .....	20
1.2.6. Cestovný ruch .....	20
1.2.7. Neziskový sektor.....	20
1.2.8. Ekonomika obce .....	25
1.3. Zamestnanosť obyvateľov, štruktúra, dostupnosť za prácou .....	28
1.4. Zoznam podnikov, právnické a fyzické osoby, hlavní zamestnávateľa obce, ekonomická výkonnosť a trend.....	29
1.5. Technická infraštruktúra na území.....	29
1.5.1. Zásobovanie obce pitnou vodou .....	29
1.5.2. Odvádzanie a čistenie odpadových vôd .....	30
1.5.3. Plynifikácia obce.....	30
1.5.4. Elektrifikácia .....	31
1.5.5. Bezpečnosť v obci.....	31
2. SOCIÁLNA OBLASŤ .....	32
2.1. Obyvateľstvo a ľudské zdroje .....	32
2.1.1. Demografia .....	32
2.1.2. Rómska menšina.....	35
2.1.3. Náboženská štruktúra.....	35



2.1.4.	Vzdelanostná štruktúra .....	36
2.2.	Sociálna infraštruktúra na území.....	38
3.	OBLASŤ ENVIROMENTU A OCHRANY ŽIVOTNÉHO PROSTREDIA .....	42
3.1.	Zložky životného prostredia, súčasná štruktúra krajiny, ekologická stabilita územia.....	42
3.2.	Priemet záujmov ochrany prírody a krajiny (chránené územia, ochranné pásma) .....	45
3.3.	Adaptácia na klimatickú zmenu.....	46
3.4.	Priemet degradačných faktorov a bariérových prvkov .....	48
Časť 1.B -	Analýza vonkajšieho prostredia .....	49
Časť 1.C -	Zhodnotenie súčasného stavu územia .....	51
1.	SWOT analýza .....	51
2.	Zhodnotenie hlavných disparít / rozdiely a faktorov rozvoja.....	57
3.	Aká bude budúcnosť našej obce? - Dotazník prieskumu medzi občanmi obce Očová .....	58
Časť B -	Strategická časť .....	60
Časť C -	Programová časť.....	66
Časť D -	Realizačná časť .....	77
Časť E -	Finančná časť .....	83
Časť E.I -	Indikatívny finančný plán PHSR .....	83
Časť E.II -	Finančná časť .....	86
ZÁVER	.....	87
Prílohy PHSR	.....	88



# Úvod

Tab. č.1: Identifikačné údaje

Názov:	Program hospodárskeho a sociálneho rozvoja (PHSR) obce Očová na roky 2015-2023
Územné vymedzenie:	obec Očová
Kód kat. územia: 838772	Katastrálne územie obce Očová
Územný plán obce schválený áno/nie:	Existuje schválený
Dátum schválenia PHSR:	PHSR obce Očová na obdobie 2015-2023 schválený uznesením Obecného zastupiteľstva Očovej č. .... /2015 dňa .....
Dátum platnosti:	(bude doplnené po schválení)
Verzia: 1.0	
Dátum spracovania:	november 2015
Publikovaný verejne:	<a href="http://www.ocova.sk/program-hospodarskeho-a-socialneho-rozvoja-obce-na-roky-2015-2023.html">http://www.ocova.sk/program-hospodarskeho-a-socialneho-rozvoja-obce-na-roky-2015-2023.html</a>
Predkladá:	PhDr. Ján SENKO, starosta obce OČOVÁ
Pripravil:	Obec Očová, v spolupráci s pracovnými skupinami proces tvorby koordinovala Krajská rozvojová agentúra Banská Bystrica, facilitácia Ing. Magdaléna Bernátová, PhD., M.B.Consulting, Banská Bystrica

Program hospodárskeho a sociálneho rozvoja obce Očová na obdobie 2015-2023 (ďalej PHSR) je strednodobý rozvojový dokument obce, ktorým sa obec pri výkone svojej činnosti stará o všestranný rozvoj svojho územia a o potreby svojich obyvateľov. Program hospodárskeho rozvoja a sociálneho rozvoja obce spolu s územným plánom je základným a kľúčovým dokumentom pre efektívne riadenie samosprávy obce. Vychádza z poznania situácie a konkrétnych potrieb občanov, podnikateľov, záujmových skupín a ďalších subjektov v území. Formuluje predstavu o budúcnosti, víziu rozvoja, ciele, opatrenia a spolu s akčným plánom (ktorý sa bude každoročne aktualizovať) postupy na jeho naplnenie prostredníctvom programového rozpočtu obce. Program je spracovaný na obdobie 7 rokov s dlhodobým výhľadom na 10–15 rokov. PHSR je výsledkom spoločného procesu strategického plánovania.

V úvodnej fáze tvorby Programu hospodárskeho a sociálneho rozvoja obce Očová na roky 2015-2023 vedenie obce rozhodlo o spôsobe jeho spracovania. Zostavilo riadiaci tím a pracovné skupiny pre zabezpečenie jeho predprípravy a tvorby. Na základe dohody – memoranda o spolupráci bol vybraný spracovateľ PHSR a určená facilitátorka. Následne bol pripravený harmonogram spracovania PHSR, ktorý bol v procese tvorby aktualizovaný. O zámere, ako aj o samotnom priebehu spracovania PHSR bola verejnosť informovaná prostredníctvom webovej stránky, prostredníctvom dotazníkového prieskumu a na verejných stretnutiach. Čiastkové výstupy PHSR boli počas celej doby spracovania dostupné na webovej stránke obce s možnosťou pripomienkovania zo strany verejnosti.

Práce na PHSR začali začiatkom roka 2015 podľa zverejnenej „Metodiky pre spracovanie PHSR“ (február 2015, Ministerstvo dopravy, výstavby a regionálneho rozvoja SR) a Zámeru spracovania Programu hospodárskeho a sociálneho rozvoja obce (Programu rozvoja obce OČOVÁ) na roky 2015-2023 – schváleného Obecným zastupiteľstvom v Očovej. Uznesenie č. 12/2015 zo dňa 26.2.2015.



Samotné spracovanie PHSR prebiehalo v štyroch pracovných skupinách:

1. Sociálna oblasť, zdravie, komunitný rozvoj,
2. Rozvoj ekonomiky a moderná samospráva,
3. Vzdelávanie, kultúra, šport, voľný čas, mládež,
4. Miestne komunikácie, technická infraštruktúra a životné prostredie.

Členstvo v pracovných skupinách pre fyzické osoby a pre partnerské organizácie bol na báze dobrovoľnosti.

PHSR obce Očová pre obdobie r. 2015-2023 pozostáva z:

- a) **analytickej časti**, ktorá obsahuje komplexné hodnotenie a analýzu východiskovej situácie obce, odhad jej budúceho vývoja, možné riziká a ohrozenia vo väzbe na existujúce stratégie a koncepcie a využívanie vnútorného potenciálu územia, jeho limitov a rozvoja, definovanie podmienok udržateľného rozvoja obce,
- b) **strategickej časti**, ktorá obsahuje stratégiu rozvoja obce pri zohľadnení jej vnútorných špecifik a určujúcich smerov, priority a ciele rozvoja obce s ohľadom na princípy regionálnej politiky s cieľom dosiahnutia vyváženého udržateľného rozvoja územia,
- c) **programovej časti**, ktorá obsahuje najmä zoznam opatrení a aktivít pre zabezpečenie realizácie programového rozvoja obce,
- d) **realizačnej časti**, ktorá je zameraná na popis postupov inštitucionálneho zabezpečenia formou partnerstva, rieši organizačné zabezpečenie realizácie programu rozvoja obce, systém monitorovania a hodnotenia programu rozvoja obce s ustanovením merateľných ukazovateľov, vecný a časový harmonogram realizácie programu rozvoja obce formou akčných plánov,
- e) **finančnej časti**, ktorá obsahuje finančné zabezpečenie jednotlivých opatrení a aktivít, inštitucionálnej organizačnej stránky realizácie programu rozvoja obce.

Tab. č.2: Harmonogram spracovania PHSR-aktualizovaný

Termín/mesiac	I	II	III	IV-V	VI-VII	VIII-IX	X-XII
Príprava zámeru	Príprava zámeru	Zámer v OZ					
Úvod, Analytická časť							
Strategická časť							
Programová časť							
Realizačná časť							
Finančná časť							
Záver						Finalizácia a predloženie do komisií a OZ	



Tab.č.3Zoznam analyzovaných koncepčných dokumentov

<b>Zoznam analyzovaných koncepčných dokumentov</b>			
<b>Názov dokumentu</b>	<b>Platnosť dokumentu</b>	<b>Úroveň dokumentu</b>	<b>Zdroj</b>
Stratégia Európa 2020	2020	európska	www.mindop.sk
Národná stratégia regionálneho rozvoja SR (NSRR)	2030	európska	www.mindop.sk
Koncepcia územného rozvoja Slovenska 2001- záväzná časť v znení KURS 2011	2030	národná	www.mindop.sk
Národná stratégia rozvoja cyklistickej dopravy a cykloturistiky v Slovenskej republike	2020	národná	www.vlada.gov.sk
Národná stratégia na ochranu detí pred násilím	2015	národná	www.vlada.gov.sk
Národná stratégia pre globálne vzdelávanie na obdobie rokov 2012-2016	2016	národná	www.statpedu.sk
Program hospodárskeho, sociálneho a kultúrneho rozvoja BBSK 2007-2013	2013	regionálna	www.vucbb.sk
Územný plán VÚC BBSK a Územný plán VÚC BBSK - zmeny a doplnky 2014 (návrh)	2015	regionálna	www.vucbb.sk
Plán rozvoja verejných vodovodov a verejných kanalizácií Banskobystrického samosprávneho kraja	2015	regionálna	www.vucbb.sk
Program odpadového hospodárstva Banskobystrického kraja	Nový dokument	regionálna	www.minv.sk
Správa o napĺňaní priorít a cieľov Národnej stratégie regionálneho rozvoja Banskobystrického kraja	2014	regionálna	www.mindop.sk
Plán hospodárskeho a sociálneho rozvoja 2007-2010 Obec Očová, aktualizované 2008	2014	miestna	<a href="http://www.ocova.sk/program-hospodarskeho-a-socialneho-rozvoja-obce-ocova.html">http://www.ocova.sk/program-hospodarskeho-a-socialneho-rozvoja-obce-ocova.html</a>
Územný plán obce Očová	2019	miestna	<a href="http://www.ocova.sk/uzemny-plan-obce-0.html">http://www.ocova.sk/uzemny-plan-obce-0.html</a>
Programový rozpočet obce–2015-16-17	Nový dokument	miestna	<a href="http://www.ocova.sk/rozpocet-obce.html">http://www.ocova.sk/rozpocet-obce.html</a>
Dohoda o partnerstve	2015	miestna	Uložená v archíve Obecného úradu Očová
Zápisnice z rokovaní pracovných skupín pre prípravu PHSR	2015	miestna	Uložená v archíve Obecného úradu Očová
Aká bude budúcnosť našej obce? - Vyhodnotenie dotazníkového prieskumu medzi občanmi obce Očová	2015	miestna	Uložená v archíve Obecného úradu Očová



Tab.č.4 Zoznam kvantitatívnych a kvalitatívnych dát

<b>Zoznam použitých kvantitatívnych a kvalitatívnych dát</b>		
<b>Oblasť dát /téma</b>	<b>Zdroj dát</b>	<b>Webová stránka</b>
Demografia	Štatistický úrad SR, Inštitút informatiky a štatistiky, OcÚ Očová	www.slovakstatistics.sk, www.infostat.sk, www.ocova.sk
Bývanie	Štatistický úrad SR, Inštitút informatiky a štatistiky, OcÚ Očová	www.slovakstatistics.sk, www.infostat.sk, www.ocova.sk
Školstvo a vzdelávanie	Štatistický úrad SR, Ústav informácií a prognóz, OcÚ Očová	www.slovakstatistics.sk, www.uips.sk, www.ocova.sk
Zdravotníctvo	Národné centrum zdravotníckych informácií, OcÚ Očová	www.nczisk.sk, www.ocova.sk
Sociálna starostlivosť	Úrad práce, sociálnych vecí, a rodiny SR, Ministerstvo vnútra SR, OcÚ Očová	www.upsvar.sk, www.minv.sk, www.ocova.sk
Ekonomická situácia	Štatistický úrad SR Slovenská agentúra pre rozvoj investícií a obchodu Finančná správa SR, OcÚ Očová	www.slovakstatistics.sk, www.sario.sk, intrastat.financnasprava.sk, www.ocova.sk
Životné prostredie	Slovenský hydrometeorologický ústav, Slovenská agentúra životného prostredia, OcÚ Očová	www.shmu.sk, www.enviroportal.sk, www.ocova.sk

**Program hospodárskeho a sociálneho rozvoja obce**  
**je koncepčný dokument, ktorý vychádza**  
**z aktuálnych potrieb obce tak, aby bol zabezpečený**  
**jej rozvoj. Naplnenie programu bude závisieť od**  
**zdrojov obce, aktuálnych výziev a ďalších priorít**  
**rozvoja. Program bude pravidelne raz ročne**  
**hodnotený a bude realizovaná aktualizácia a jeho**  
**konkretizácia do programového rozpočtu obce.**



## Vyhodnotenie doteraz platného PHSR obce Očová do roku 2014

Stručné vyhodnotenie doterajšieho PHSR obce (viď tab.č.5) schválený Obecným zastupiteľstvom v Očovej, uznesenie č. 20/2005/C.1 zo dňa 29. 4. 2005a aktualizovaný Obecným zastupiteľstvom v Očovej, uznesenie č. 12/2015 zo dňa 26.2.2015 je dôležitý východiskový podklad v procese jeho tvorby. Poskytuje pre analytickú časť komplexný prehľad realizovaných zámerov, projektov a podporených aktivít v predchádzajúcom období, ktoré boli financované z vlastných zdrojov obce ako aj z externých (dotačných) prostriedkov spolufinancovaných samosprávou a ich realizácia mala vplyv na pokrok v rozvoji obce. Ide o odpočet hlavných aktivít, čo obecna samospráva v minulom období pripravila a realizovala a informácie z tohto prehľadu tvoria východisko pre spracovanú analytickú časť.

Tab.č.5: VYHODNOTENIE AKČNÉHO PLÁNU SOCIÁLNEHO A HOSPODÁRSKEHO ROZVOJA DO R. 2014

AKČNÝ PLÁN SOCIÁLNEHO A HOSPODÁRSKEHO ROZVOJA DO R. 2014 OBCE OČOVÁ				
PSHR	Plánovaná aktivita			
Opatrenie	p. č.	Popis	Plánovaný termín realizácie	Plnenie / poznámka
Podpora aktivizácie nezamestnaných	1.	Zapájanie nezamestnaných do malých obecných služieb, verejnoprospešných prác	priebežne	V plnení
Zvyšovanie dostupnosti informácií o trhu práce	2.	Informácie o voľných prac. miestach uverejňovať v obecnom spravodajovi, na informačných tabuliach	priebežne	V plnení
	3.	Spolupráca s ÚPSVaR pri zisťovaní voľných prac. pozícií	priebežne	V plnení
Zrovnoprávnenie a integrácia marginalizovaných skupín	4.	Zapájanie nezamestnaných Rómov do verejnoprospešných prác, podpora napr. pri vytvorení Rómskeho FS	priebežne	čiastočne splnené
Prispôsobenie siete služieb reálnym potrebám občanov.	5.	Inštalácia verejného kartového telefónu v časti Píla	2007	nesplnené
	6.	Rekonštrukcia obecného rozhlasu	2005 (údržba), 2010	čiastočne splnené 2007 rekonštrukcia
	7.	Dotácia obecnej knižnice - modernizácia knižného fondu (odborná lit.),	priebežne	splnené
	8.	Rokovanie so Sl. poštou o predĺžení otváracích hodín-zmene.	2005	Splnené





Podpora aktivít zameraných na zlepšenie medziľudskej komunikácie	9.	Zavedenie obecnej opatrovateľskej služby, pomoc starším občanom - vytvorí sa pracovné miesto	2005	splnené
	10.	Dostavba penziónu pre dôchodcov	2007	splnené
	11.	Organizácia besied, prednášok na rôzne témy ktoré trápia súčasné generácie, tvorba ankiet	priebežne	V plnení
Podpora aktivít realizujúcich sa v trojuholníku rodina - škola - voľný čas.  Podpora programov výchovy občanov v oblasti vzťahu k obci/regiónu a jeho kultúrno-prírodnému dedičstvu	12.	Podpora rôznych akcií napr. Rodičovský ples,....	priebežne	splnené
	13.	Stála podpora existujúcich kultúrno-spoločenských akcií, vytváranie nových (napr. fašiangový sprievod obcou, zapojenie dospelých)	priebežne	splnené
Výstavba chodníkov v obci	14.	Výstavba bezpečných chodníkov pre peších v centre obce s bezbariérovými prechodmi	2005	Čiastočne splnené
	15.	Výstavba chodníkov v ostatných častiach obce	2007	nesplnené
Vybudovanie efektívneho cestného komunikačného systému v obci, vrátane zvýšenia bezpečnosti a plynulosti cestnej premávky	16.	Doplnenie stredových čiar.	2005	Splnené čiastočne
Zabezpečenie systematickej údržby a opráv komunikácií, vyčlenenie priestoru pre cyklistov	17.	Zabezpečenie zimnej údržby ciest	priebežne	splnené
	18.	Zabezpečenie zimného posypu, odstránenie ľadových plôch	priebežne	splnené
	19.	Tvorba mapky s vyznačenými cyklotrasami.	priebežne	splnené
Podpora zo strany obce o zosúladienie grafikonov jednotlivých druhov dopravy v regióne	20.	Rokovanie s autobusovým dopravcom o nadväznosti autobusovej dopravy na vlakovú ,na diaľkové linky zo Zvolena, Detvy, Zvolenskej Slatiny,	priebežne	splnené
Využitie športového letiska	21.	Propagácia vyhliadkových letov	priebežne	splnené
	22.	Dotovanie športového letiska	priebežne	nesplnené



Rozvoj občianskej vybavenosti	23.	Vybudovanie príjemného centra obce	2005	Čiastočne splnené 2011
	24.	Údržba oddychových priestorov, lavičky, detské ihrisko pre najmenších s pieskoviskom	priebežne	splnené
Rozvoj kultúrnej a športovej infraštruktúry a aktivít	25.	Stála podpora športových a kultúrnych inštitúcií a ich akcií	priebežne	splnené
Rozvoj technickej infraštruktúry	26.	Dobudovanie kanalizácie v celej obci	2010	nesplnené
	27.	Dobudovanie ČOV kapacitne postačujúcej obci	2010	nesplnené
	28.	Zavedenie plynovodnej siete k novonavrhnutým objektom	2008	splnené
Rozvoj bytovej výstavby	29.	Podporovať výstavbu rodinných domov	priebežne	V plnení
	30.	Odkúpenie chátrajúcich budov, ich rekonštrukcia a využitie pre potreby obce - byty pre sociálne slabšie vrstvy, ubytovacie možnosti pre turistov	priebežne	nesplnené
Monitoring a zlepšenie kvality všetkých zložiek prírodných zdrojov	31.	Pravidelne monitorovať všetky zložky životného prostredia	priebežne	V plnení
	32.	Monitoring divokých skládok - ich odstránenie, zistenie pôvodcu a sankcionovanie	priebežne	V plnení
Podpora efektívneho separovaného zberu odpadu s cieľom znížiť množstvo komunálneho odpadu vyvážaného na skládku	33.	Zorganizovať besedu alebo prednášku na tému Odpady- ako ich čo najmenej produkovať, Separácia odpadov + videoprojekcia o probléme skládok komunálnych odpadov, o recyklácií	priebežne	splnené
	34.	Vytvoriť a rozposlať občanom letáky s informáciami ako separovať odpady, prečo je separovanie odpadov dôležité	priebežne	splnené



Podpora malého a stredného podnikania zo strany obce	35.	Vytvoriť a realizovať stratégiu podpory malého a stredného podnikania,	priebežne	nesplnené
	36.	Informovať občanov o možnostiach podpory zo strany obce, VÚC, štátu, EÚ pre začínajúcich podnikateľov	priebežne	Splnené čiastočne
Vytvorenie podmienok pre zvýšenie záujmu investorov o investovanie v obci	37.	Vytvoriť ponuku investičných stimulov a katalógu investičných príležitostí v obci	priebežne	nesplnené
Rozvoj cestovného ruchu	38.	Vypracovať marketingovú stratégiu obce pre rozvoj cestovného ruchu	2005	nesplnené
	39.	Podporovať a spolupracovať s podnikateľmi v oblasti cestovného ruchu	priebežne	nesplnené
Propagácia obce - cieľná a intenzívna	40.	Vytvorenie farebných informačných letákov v jazykových mutáciách o turistických možnostiach v obci, okolí, s mapkou	priebežne	nesplnené
	41.	Spropagovanie športového letiska	priebežne	nesplnené
Podpora vytvorenia komplexnej ponuky produktov a služieb v cestovnom ruchu pre rôzne cieľové skupiny	42.	Podporovať podnikateľov pri tvorbe ubytovacích, stravovacích zariadení	priebežne	nesplnené
	43.	Spolupracovať s podnikateľmi v cestovnom ruchu pri tvorbe animačných programov (organizácia vystúpení FS...)	priebežne	nesplnené
	44.	Vytvorenie informačnej tabule pre turistov v centre obce, s mapou obce, okolia, turistickými chodníkmi, cyklotrasami, atrakciami lokality	2006	splnené
Podpora vybudovania nových a dobudovania existujúcich športovo-rekreačných zariadení a stredísk cestovného ruchu	45.	Vybudovanie (údržba) všesportového areálu	priebežne	splnené
	46.	Spropagovanie lyžiarskeho vleku, zvýšiť kvalitu poskytovaných služieb	priebežne	nesplnené
	47.	Využiť existujúci rybník na určité druhy vodných športov, organizácia	2005	nesplnené



		súťaži v rybolove, člnkovanie		
	48.	Vybudovať termálne kúpalisko - využitie termálnych prameňov-	2010	nesplnené
Ochrana a starostlivosť o kultúrne, historické, prírodné a technické pamiatky a využitie pamiatok v cestovnom ruchu pri zachovaní ich hodnoty	49.	Údržba náučných chodníkov v okolí obce, informačné tabule s popisom prírodného a kultúrneho bohatstva daných lokalít	priebežne	nesplnené
Podpora partnerstiev v oblasti cestovného ruchu na území obce, v širšom regióne a na medzinárodnej úrovni	50.	Vytvárať nové partnerstvá s obcami regiónu v oblasti turistického ruchu	priebežne	nesplnené

Zdroj: OcÚ Očová, internet



## **Časť A - Analytická časť**

Analytická časť PHSR obsahuje analýzu vnútorného prostredia podľa jednotlivých oblastí, identifikáciu hlavných vonkajších faktorov rozvoja územia (výber hlavných faktorov), analýzu vplyvu vonkajšieho prostredia na vývojsituácie v území, analýzu silných a slabých stránok, príležitostí a ohrození pre rast a rozvoj územia, posúdenie hlavných faktorov a disparít rozvoja územia. Komplexná analýza súčasného stavu územia je zostavená na základe informácií získaných z relevantných zdrojov, t.j. štatistických databáz (ŠÚ SR, RegDat, Infostat a pod.), podkladov obce, výsledkov prieskumov a analýz dokumentov. (Prípadný rozdiel v konkrétnych ukazovateľoch od jednotlivých inštitúcií môže súvisieť s metodikou a systémom zberu a spracovania údajov – dát.)

### **Časť 1.A - Analýza vnútorného prostredia**



# **1. HOSPODÁRSKA OBLASŤ**

## **1.1. Administratívno-správne začlenenie, charakteristika územia, prírodné bohatstvo, zdroje rozvoja**

### **1.1.1. Geografická poloha, vzťah k susediacemu územiu, funkčné a inštitucionálne vzťahy**

Okres: Zvolen, kraj: Banskobystrický, región: Podpoľanie, počet obyvateľov k 31.12.2014 – 2530. Celková výmera obce je 8 856 ha.

Hranica k.ú. Očovej má tvar nepravidelného lichobežníka, rozšíreného na južnej strane a zužujúceho sa na strane severovýchodnej. Sčasti kopíruje vyššie uvedené geomorfologické celky, no je pravdepodobnejšie, že i vlastnícke vzťahy majiteľov pozemkov. Severozápadná hranica sa zhoduje s geomorfologickou hranicou prebiehajúcou od Brusnianskeho grúňa (k. 1271) do doliny Hučavy ku Kyslinkám pokračuje Hrochotskou dolinou až k nadmorskej výške 480 m, odtiaľ sa stáča na západ k honu Pod Hrádkom (na k. 592), pokračuje honom Vřšky, odkiaľ zostupuje do doliny Chytrá cez osadu Breziny, cez Jablonovo na Hubník (k. 422), cez k. 348 a ďalej dolinou Hučavy k juhozápadu.

Južná hranica pokračuje honom Krpele (na k. 377) východným smerom Nad Jamkou (k. 388) severne od osady Hájniová (na k. 375) južne od miestnej časti Holcov Majer. Pokračuje dolinou Dúbravského potoka na Prostredný vrch (k. 585), odtiaľ k horárni Priechody, odkiaľ sa stáča na severozápad, smerujúc okolo vrchu Švošť (k. 527) cez k. 386 k osade Veľká Hájniová a ďalej k ceste Očová – Dúbravy ku k. 410, odkiaľ sa stáča na sever do doliny Želobudzského potoka. Pokračuje východným smerom k horárni Bujačia (k. 464) na južné svahy Rúbaňa, odkiaľ smeruje dolinou západne od Šiagiho vrchu (k. 586) na južné svahy Pajta (k. 748), cez osadu Trnavy dolinou Hradná k osade Iviny, odkiaľ prechádza na bralový reliéf Poľany.

Východná hranica pokračuje dolinou Mačinová na chrbát medzi Drábovkou (k. 1251) a Prednou Poľanou (k. 1376), odtiaľ do kalderovej časti Poľany južne od Šafraničky (k. 1015), smerom severovýchodným do pramennej oblasti Hučavy na Konce (k. 1333) a ďalej po hrebeni na Brusniansky grúň (k. 1271).

K.ú. Očovej má rozlohu 8 856 ha. Zasahuje od nadmorskej výšky cca 330 m až ku k. 1334, čo predstavuje výškový rozdiel 1004 m. Stred obce má výšku 400 m n.m.

Prvá písomná zmienka o obci Očová je z roku 1321, avšak archeologické nálezy a výsledky historického výskumu v riešenom území a v jeho blízkosti svedčia o osídlení už v staršej dobe kamennej – v neolite (lokalita Hrádok pri sútoku Hučavy a Zolnej). Na Kalamárke bolo objavené sídlisko zo staršej doby železnej zvanej halštatskej. Táto lokalita bola však po prvýkrát osídlená už v mladšej dobe bronzovej (v 11. až 8. storočí pred našim letopočtom). Nálezy majú charakteristické prvky lužickej a kyjatickej kultúry. Bola tiež dokázaná keltská prítomnosť a púchovská kultúra. Zvolenská skupina púchovskej kultúry je doložená priamo z





chotára obce. Podľa archeologických nálezov je Očová oveľa staršia ako zachované prvé písomné zmienky.

Vývoj počtu obyvateľov je sledovaný od roku 1869, kedy mala obec už 2669 obyvateľov. V roku 1880 mala 2753 obyv., v roku 1890 mala 2925 obyv. Najvyšší počet obyvateľov dosiahla obec v roku 1930 – 3584 obyv.



Obr.č.1: Mapa obce s ulicami, zdroj: web portál obce

## 1.1.2. Prírodné obnoviteľné a neobnoviteľné energetické a surovinové zdroje, nerastné bohatstvo

### Nerastné suroviny

V riešenom území sú určené štyri chránené ložiskové územia:

Chránené ložiskové územie Očová obsahuje výhradné ložisko bentonitu v kategórii Z-3 v množstve 2 320 kt. Surovina je vhodná napoľnohospodárske účely, tesniace íly na výstavbu



skládok, tesniacich stien a na zlievarenské účely. Nachádza sa severozápadne od zastavaného územia obce, na oboch brehoch potoka Očovka.

Chránené ložiskové územie Očová I. obsahuje výhradné ložisko keramických ílov v kategórii Z-2 v množstve 4 082 kt. Surovina je vhodná ako nízkotaviteľná zložka do pracovných zmesí na výrobu farebných črepov, alebo farebných glazúr. Nachádza sa juhovýchodne od zastavaného územia, medzi Očovou a miestnou časťou (m.č.) Holcov Majer.

Chránené ložiskové územie Očová II. obsahuje výhradné ložisko keramických ílov v kategórii Z-3 v množstve 2 358 kt. Surovina je vhodná na prípravu keramických zmesí pri výrobe obkladačiek, dlaždíc a podobných výrobkov. Nachádza sa západne od m.č. Holcov Majer.

Do riešeného územia čiastočne zasahuje aj ložisko Hrochoť – bentonit.

Obce Očová sa dotýka aj existencia navrhovaného dobývacieho priestoru Detva. Ide o ložisko zlata nachádzajúce sa v katastrálnom území Detva, Dúbravy, Očová. Je tu navrhnutý povrchový spôsob dobývania, ktorý by mal vplyv na kvalitu životného prostredia. Obyvatelia dotknutých území sa v súčasnosti postavili proti ťažbe.

## **Geológia a pedológia**

Odlesnenú časť chotára v kotline tvoria treťohorné usadeniny (tufity, andezitové tufy, sliene, íly, štrky, pieskovce), zalesnenú členitú severnú časť v pohorí Poľana andezity a granitické ryolity. V Slatinskej kotline sú nivné pôdy, v severnej časti územia zväčša hnedé lesné pôdy.

### **1.1.3. Výmera poľnohospodárskeho pôdneho fondu, bonita pôd, výmera lúk a pasienkov**

Obec Očová leží vo Zvolenskej kotline na širokom náplavovom kuželi Očovského potoka. Nadmorská výška stredu obce je 400m, v chotári sa pohybuje v rozmedzí 330 - 1 334 m. Odlesnenú časť chotára v kotline tvoria treťohorné usadeniny (tufity, andezitové tufy, sliene, íly, štrky, pieskovce), zalesnenú členitú severnú časť v pohorí Poľana andezity a granitické ryolity. Je tu výskyt minerálnych prameňov. Priemerná ročná teplota v kotline je 8 °C smerom k masívu Poľany klesá na 2 - 4 °C. Priemerný ročný úhrn zrážok je 700 - 1000 mm. V Slatinskej kotline sú nivné pôdy, v severnej časti územia zväčša hnedé lesné pôdy.

Poľnohospodárska výroba je zabezpečovaná prostredníctvom Poľnohospodárskeho družstva Očová, ktoré zabezpečuje výrobu na plochách:





<b>Druh pôdy</b>	<b>výmera</b>
poľnohospodárska pôda	3 784 ha
z toho orná pôda	2.138 ha
z toho trvalé trávne porasty	1 646 ha

Zdroj: Poľnohospodárske družstvo Očová, údaje k: 31.12.2014 zdroj PD

Poľnohospodárstvu sa venuje tiež väčšina občanov formou hospodárenia na záhumienkových plochách pri svojich domoch, ktorí si dopestovávajú plodiny pre osobnú potrebu.

#### **1.1.4. Výmera lesného pôdneho fondu, charakteristika lesných porastov**

Lesný fond spravujú Lesy SR, š.p., Lesný závod Kriváň v rozlohe ovýmere 107,28 ha a Pozemkové spoločenstvo obce Očová.

Pozemkové spoločenstvo obce Očová je spoločenstvom s právnou subjektivitou, ktoré hospodári na spoločnej nehnuteľnosti v celkovej výmere 1 646 ha, v katastrálnom území Očová a Dúbravy, z toho je 1314 ha lesných pozemkov a 332 ha trvalé trávne porasty. Základným cieľom spoločenstva je racionálne hospodáriť na spoločnej nehnuteľnosti a zabezpečovať spoločné záujmy členov spoločenstva.

Lesný porast v najvyššej časti tvoria smreký, v nižšej jedle a bučiny.

#### **1.1.5. Pozemkové spoločenstvo obce Očová**

Členmi Pozemkového spoločenstva obce Očová sú fyzické osoby, právnické osoby a Slovenský pozemkový fond. Celkový počet podielov všetkých členov Pozemkového spoločenstva je 164 644. Najväčší počet podielov 124 335 má 1 103 fyzických osôb, právnické osoby 8 389 podielov a Slovenský pozemkový fond 31 920 podielov.

Pozemkové spoločenstvo hospodári na základe lesného hospodárskeho plánu na spoločnej nehnuteľnosti s výmerou 1 646 ha. Medzi základné ciele patrí pestovanie lesa, ťažobná činnosť, predaj drevnej hmoty, zabezpečovanie verejno-prospešných funkcií lesa a obhospodarovanie poľnohospodárskej pôdy.



## 1.2. Hospodárstvo na území

### 1.2.1. Priemysel

Priemyselná výroba je reprezentovaná najmä strojárenským odvetvím. Strojárenskú výrobu predstavujú Podpolianske strojárne holding Detva (PPS GROUP, a.s. Detva), ktorých výrobný areál sa nachádza na východnom okraji riešeného územia a z polovice leží v katastrálnom území obce Očová. Počet zamestnancov z obce v uvedenej spoločnosti postupne značne klesol. Okrem uvedeného v obci pôsobia menšie podnikateľské spoločnosti s priemyselnou a živnostenskou činnosťou (viď prehľad podnikateľských subjektov so sídlom, resp. prevádzkou v obci). Ich počet je premenlivý a súvisí s viacerými faktormi.

Nové podnikateľské aktivity budú perspektívne sústredené na novú plochu medzi letiskom a zastavaným územím obce, kde je možné perspektívne vytvoriť nové pracovné miesta.

### 1.2.2. Pôdohospodárstvo

Poľnohospodárska výroba je zabezpečovaná prostredníctvom Poľnohospodárskeho družstva Očová (PD), ktoré zabezpečuje výrobu v oboch jej základných zložkách – v rastlinnej aj v živočíšnej výrobe.

Hospodári na 3 784 ha pôdy, z toho je 2138 ha ornej pôdy, zvyšok pripadá na trvalo trávnatý porast (TTP).

PD obhospodaruje pôdu v piatich katastrálnych územiach – Očová, Dúbravy, Detva, Víglaš a Zolná.

Poľnohospodársky obvod patrí do zemiakársko-ovsenej výrobnjej oblasti.

#### Rastlinná výroba

Rastlinná výroba zabezpečuje dostatok objemových a jadrových krmív pre živočíšnu výrobu. Družstvo pestuje obiloviny na výmere cca 1100 ha (pšenica ozimná, raž, tritcale, jačmeň ozimný, jačmeň jarný a ovos), ako špeciálna plodina sa tu pestuje repka ozimná (300 ha) a sója (100 ha). Krmoviny na ornej pôde pestuje na cca 800 ha (kukurica na siláž, lucerna, ďatelino trávy). V minulosti bola najrentabilnejšou plodinou repka ozimná. V súčasnosti sú realizačné ceny pod úrovňou výrobných nákladov.

#### Živočíšna výroba

Živočíšna výroba je zameraná hlavne na chov hovädzieho dobytku a oviec. Družstvo je špecializované na výrobu mlieka od holsteinsko-frízskych dojníc.



Poľnohospodársku výrobu vykonávajú aj súkromne hospodáriaci roľníci.

Zoznam súkromne hospodáriacich roľníkov:

Vladimír Masrna, Jozef Pisár, Ing. Jozef Bučko, PhD., Anna Váľková, Ondrej Holík st., Ondrej Holík ml., Štefan Malček, Ing. Pavel Sýkora, Roman Kostúr

## **Poľovníctvo**

Poľovnícke združenie SPZ Očová bolo založené hneď po 2. svetovej vojne. Členovia PZ poľujú na prenajatých pozemkoch PD Očová, Pozemkové spoločenstvo obce Očová pozemkoch, pozemkoch Lesov SR.

– spolu na výmere 3 500 ha.

35 členov PZ Očová sa stará o poľovnú zver v poľovnom revíri, ktorý je bohatý na srnčiu, diviačiu a jeleniu zver. V posledných rokoch okrem odstrelu menovanej zveri bol realizovaný poplatkový odstrel medveďa v lokalite Háje, kde sa počas zimného obdobia objavujú aj vlci, ktorí často robia škody na salaši v Skaliciach.

V súlade s plánom lovu PZ ročne realizuje regulačný odstrel cca 20ks srnčej, 14 ks jelenej a 20 ks diviačej zveri.

V katastrálnom území obce Očová na časti pozemkov sa realizujú aj poľovníci PZ Očová – Háj a poľovníci Lesov SR v časti očovského katastra, ktorý zasahuje do Chránenej krajiny oblasti - biosférickej rezervácie Poľana (CHKO - BR Poľana).

### **1.2.3. Stavebníctvo**

Stavebná výroba obci nie je. Drobné a jednoduché stavebné práce sú riešené svojpomocne, resp. objednaním prác prostredníctvom cudzích stavebných firiem. Niektorí občania obce vykonávajú stavebnú činnosť formou živnosti.

### **1.2.4. Doprava**

#### **Cestná infraštruktúra, dopravný systém obce**

Dopravný systém obce je založený prehľadne a zodpovedá veľkosti obce. Problematické sú križovatky tak na cestách III. triedy, ako aj na miestnych komunikáciách



z hľadiska ich prehľadnosti. Nárožia obytných objektov zabraňujú dostatočnej viditeľnosti v blízkosti križovatiek. V niektorých prípadoch je tento problém riešený zrkadlom.

### Širšie dopravné vzťahy

Obec Očová je napojená na cestnú sieť vyššieho významu z dvoch smerov.

Od smeru Zvolen - Lučenec je napojená z cesty I. triedy č. 50 odbočením v obci Zvolenská Slatina cestou III. triedy č. 05090.

Zo smeru Zvolen – Lieskovec – Zolná – Očová je napojená cestou III. triedy č. 06628. Východným smerom je Očová spojená s Detvou cez Dúbravy cestou III. triedy č. 06628. Z tejto cesty je zároveň dopravné prepojenie cez Holcov majer cestou III/05097, ktorá sa napája na cestu I/50 v obci Vígľaš. Na železničnú dopravu je Očová napojená južným smerom v obci Zvolenská Slatina vo vzdialenosti 3,5 km.

Dopravnú kostru riešeného územia tvorí prietahový úsek cesty III/06628 Zolná – Detva, III/05090 Zvolenská Slatina – Očová a v širších súvislostiach cesta III/05097 Holcov Majer – Vígľaš, ktoré sú napojené na nadradený komunikačný systém ťahu európskeho významu E – 571 – cesta I/50.

V súčasnosti sa buduje v blízkosti hranice katastra území rýchlostná komunikácia R2 Zvolen – Košice, ktorá bude dostavaná v roku 2016 a výrazne ovplyvní dopravné napojenie obce.

### **Autobusová doprava**

Hromadnú prepravu osôb zabezpečuje Slovenská autobusová doprava Zvolen, a.s. V obci je 8 autobusových zastávok s prístreškami prispôbenými regionálnym prvkom architektúry. Celkový počet autobusových spojov za deň je 53. Spojenie je s okresným sídlom Zvolen, s PPS holding Detva a s mestom Detva. Individuálnedopravné spojenie s miestnou časťou Obchoditá je dotované obcou.

Sú aj priame spoje do Banskej Bystrice (2 ranné).Súčasný stav hromadnej dopravy, ako aj počet a rozmiestnenie zastávok vyhovuje. Je potrebné dobudovať chýbajúce zastávkové pruhy pre hromadnú dopravu v zmysle STN 736425 a pešie komunikácie k zastávkam.

### **Letecká doprava**

V obci sa nachádza športové letisko, kde sú realizované činnosti v motorovom lietaní, v bezmotorovom lietaní a v parašutizme ako aj individuálna nepravidlená doprava. V súčasnom období sa rieši ďalšie využívanie tohto areálu. Pozemky sú vo vlastníctve obce.



### 1.2.5. Veľkoobchod, maloobchod

V obci sa nachádzajú štyri predajne potravinárskeho tovaru a jedna predajňa nepotravinárskeho tovaru. Za väčšími, resp. špecializovanými nákupmi obyvatelia obce dochádzajú do blízkeho Zvolena, resp. Banskej Bystrice.

### 1.2.6. Cestovný ruch

Katastrálne územie Očovej má vysoký rekreačný potenciál – najmä jeho východná a severná časť s bohatstvom lesov a atraktívnym tvarovaním terénu. Celá východná časť územia je však Chránenou krajinnou oblasťou - biosférickou rezerváciou Poľana (CHKO - BR Poľana). Rekreačné využívanie územia je v súlade s požiadavkami ochrany prírody a krajiny.

Cez obec Očovú prechádzajú dva turisticky značené chodníky, ktoré sa východne od obce, pri ústí Hrochotskej doliny rozvetvujú. Modro značený je vedený Hrochotskou dolinou smerom na Kyslinky, kde sa rozvetvuje a stúpa tromi smermi na hrebeňovú časť masívu Poľana. Zeleno značený je vedený východným smerom, traverzom popod úbočie Poľany, pokračuje cez Sudovú a Trnavy Suchohradnou dolinou do sedla Príslopy a schádza na Kyslinky. Východného okraja katastrálnej hranice sa v krátkom úseku dotýka červeno značená Rudná magistrála prebiehajúca Slovenským Rudohorím.

V obci sú vybudované ubytovacie kapacity v Gazdovskom dome (12 -15 lôžok), ktoré sú využiteľné pre rekreáciu. V obci sa nachádza ubytovací objekt Brooklyn s ubytovacími kapacitami (12 lôžok) s wellnessom a fitnes. V obci chýba poskytovanie reštauračných služieb. Jetu päťpohostinských zariadení, z ktorých iba jedna zabezpečuje reštauračné služby. V obci je prevádzkovaná pekáreň.

### 1.2.7. Neziskový sektor

#### Neziskový sektor

Mimovládne a občianske organizácie realizujú/organizujú v obci činnosť podľa svojich priorít a dostupnosti finančných prostriedkov.

Tab.č.6: Mimovládne organizácie sídliace na území obce - výber

Evidencia mimovládnych organizácií – čiastkový výpis		
P. č.	Názov	Oblasť pôsobenia
1	Matica Slovenská	Zachovávať a rozvíjať národný a kultúrny život
2	Dobrovoľný hasičský zbor, o.z. Očová	Chrániť pred požiarimi majetok ale aj svojich spoluobčanov
3	O.Z. AEROKLUB Očová	Rozvoj záujmovej leteckej športovej činnosti
4	Folklórne združenie priaznivcov ľudovej kultúry a tradičného umenia OČOVAN	Rozvoj ľudovej kultúry a na podporu kultúrnych subjektov pôsobiach v miestnej kultúre
5	Jednota dôchodcov Slovenska	Vytvára podmienky na realizáciu záujmov starších ľudí



6	Združenie občanov Očová	Vymedzená uzavretá skupina fyzických osôb, ktorá odborne pomáha pri niektorých investičných akciách obce
7	Slovenský zväz protifašistických bojovníkov	Je občianskym združením združujúcim občanov SR a účastníkov boja za národné oslobodenie a proti fašizmu, za demokraciu a sociálnu spravodlivosť
8	Škola istoty a nádeje, o.z.	Sociálna činnosť,
9	Mikroregión Hučava- Zvolensko, o.z.	Podpora rozvoja miestnej lokality
10	O.Z. Lisy	Venuje sa kultúrno spoločenským aktivitám mladej generácie
11	Belius, o.z. spevokol	Ženský spevokol
12	O.Z. Aladár	Cieľom je zachovanie majera Aladár založeného za panovania Jozefa II.

## Matica slovenská

Miestna organizácia Matice slovenskej (MO MS) v Očovej vykonáva činnosť v zmysle trvale platných dokumentov. Jej hlavným poslaním je zachovávať a rozvíjať národný a kultúrny život Slovákov doma i v zahraničí. Svoju činnosť zameriava na aktivity, ktoré zaujímajú členov a občanov obce a to najmä ľudová kultúra – folklór, hudobno – spevácka, dramatická – divadelná. V súčasnej dobe je jej činnosť značne utlmená.

## Dobrovoľný hasičský zbor, o.z.

Začiatok dobrovoľnej požiarnej ochrany v obci Očová je spojený s dátumom 24. august 1924, kedy na podnet hlavného slúžneho obce bol ustanovený obecný hasičský zbor. V tomto spolku bolo združených 22 majetných občanov obce, nakoľko cítili potrebu chrániť pred požiarimi majetok, ale aj svojich spoluobčanov.

Ustanovením obecného hasičského zboru patriaceho pod Zemskú hasičskú jednotku č. 7 so sídlom vo Zvolene sa začala nová história hasičstva v obci. Vývoj hasičského zboru bol ovplyvnený rôznou politickou situáciou na území Slovenska.

Od roku 1967 až po rok 2005 bolo registrovaných celkom 212 členov, z toho bolo 36 žien. Pre účely ochrany pred požiarimi bola vybudovaná požiarňa zbrojnica a zakúpené dopravné vozidlo. Obec Očová v apríli 2010 dostala od Ministerstva vnútra SR motorové vozidlo Tatra 815. Potrebná je jeho modernizácia a súčasné priestory sú v nevyhovujúcom stave. Pre garažovanie a uskladnenie techniky je využívaný objekt v poľnohospodárskom družstve.

Od roku 2002 sa pomenovanie zboru vrátilo k pôvodnému názvu a to Dobrovoľný hasičský zbor (DHZ).

V súčasnosti DHZ združuje celkovo 47 členov, z toho je 7 žien a 11 mladých hasičov - nečlenov. V roku 2014 si v Očovej pripomenuli 90. výročie ustanovenia DHZ v obci organizovaním viacerých podujatí na úseku ochrany pred požiarimi.



Súčasťou práce je pomoc pri výkone protipožiarnych kontrol, školení občanov, ochrane pred povodňou, prípravou rôznych rozhlasových relácií.

## **Aeroklub Očová**

Slovenský aeroklub Očová združoval od roku 1949 nadšencov športového lietania v regióne Očová – Zvolen – Banská Bystrica. V súčasnosti je aeroklub občianskym združením a zároveň je členom združenia „Slovenský národný aeroklub gen. M.R. Štefánika“. Sídлом Slovenského aeroklubu je letisko Očová. Športové letisko bolo vybudované v rokoch 1950 – 1952 a v roku 1953 vznikol Krajský aeroklub Zväzarmu – letisko Očová. Na letisku sa realizujú aktivity v motorovom lietaní, v bezmotorovom lietaní a v parašutizme.

Hlavným poslaním aeroklubu je rozvoj záujmovej leteckej športovej činnosti, výcvik a výchova záujemcov o letecké športy a parašutizmus ako aj organizácia športových leteckých podujatí s domácou aj medzinárodnou účasťou.

Aeroklub Očová pozostáva z 3 základných súčastí - motorový odbor (Z-142,Z-43, Z-226,L-60, L-13SW), bezmotorový odbor (L-13, L-23, VSO-10) a parašutistický odbor.

Medzi najznámejšie skupiny v oblasti športového letectva na Slovensku nepochybne patrí skupina Očovskí Bačovia, ktorá vznikla v aeroklube už v roku 1981. Akrobatická skupina „Očovskí bačovia“ je svojou zostavou (štyri motorové lietadlá a štyri vetrone) svetovým unikátom. Skupina je od roku 1999 držiteľom „diplome d'honneur“- čestného diplomu FAI – Medzinárodnej leteckej federácie – za prínos v skupinovom lietaní.

Stalo sa tradíciou, že na všetkých leteckých dňoch doma a na mnohých i v zahraničí vystupovala skupina po boku Bielych Albatrosov. Činnosť skupiny bola ocenená diplomom medzinárodnej leteckej asociácie FAI za výnimočný príspevok v oblasti skupinovej akrobacie.

Veľmi dôležitou činnosťou klubu je výcvik pilotov v bezmotorovom lietaní. Vďaka tejto činnosti sa každoročne stávajú novými pilotmi desiatky záujemcov o lietanie, ktorí tak ďalej rozvíjajú leteckú športovú činnosť.

Medzi ďalšie zaujímavé oblasti činnosti aeroklubu patrí organizovanie majstrovstiev v leteckej akrobacii vetroňov so zahraničnou účasťou. Pod gesciou parašutistického odboru sú organizované rôzne súťaže regionálneho aj nadregionálneho charakteru. Priestory v okolí letiska sú využívané aj na preteky leteckých modelárov.

Okrem samotnej športovej činnosti aeroklub poskytuje rôzne druhy vyhliadkových letov, ktoré umožňujú záujemcom prežiť nádherné chvíle s výhľadom. Napriek nepriaznivej ekonomickej situácii, v ktorej sa aeroklub ako väčšina klubov na Slovensku nachádza, má aeroklub veľké plány do ďalšieho rozvoja zamerané na oživenie leteckej činnosti. V súčasnom období sú objekty v majetku Aeroklubu Očová a pozemky sú v majetku obce.





## **Folklórne združenie priaznivcov ľudovej kultúry a tradičného umenia OČOVAN**

Folklórne združenie Očovan sa v súlade so svojimi stanovami zameriava na rozvoj ľudovej kultúry a na podporu kultúrnych subjektov pôsobiacich v miestnej kultúre (DFS Poľana, FSk Očovan, Ochotnícke divadlo Pilindoš, ZUŠ Očová a pod.). Združenie má zámer v blízkej budúcnosti realizovať program vidieckeho turizmu. Náplňou programu by bola výučba tradičných remesiel a ľudovej kultúry.

## **Jednota dôchodcov Slovenska (JDS)**

Jednota je občianskym združením, združuje občanov staršieho veku dôchodcov. Pomáha pri príprave občanov na život a prácu v dôchodkovom veku, vytvára podmienky na realizáciu záujmov starších ľudí. Úlohou je podporovať a obhajovať záujmy svojich členov, presadzovať zriaďovanie klubov dôchodcov, domov dôchodcov, vzájomne si vychádzať pri prepožičiavaní klubových priestorov na spoločenské podujatie a schôdzky a získavať členov.

Jednota sa podieľa na organizovaní spoločenských podujatí obci: Mesiac úcty k starším, Prehliadka speváckych súborov – seniorov, turistické zrazy, besedy, kultúrne podujatia, spoločenské posedenia, tanečné zábavy, udržiava priateľské vzťahy medzi ostatnými organizáciami JDS a pod.. Prostredníctvom svojej organizácie sa snaží mapovať najzávažnejšie problémy dôchodcov, jednotlivcov a ich rodín a riešiť ich s obecným zastupiteľstvom

## **Združenie občanov Očová**

Poslaním Združenia občanov Očová je vytváraním a realizovaním projektov občianskej a spoločenskej aktivizácie podporiť ekonomický rozvoj regiónu prostredníctvom rozvoja spoločnosti založenej na vedomostiach.

## **Športové kluby**

Začiatky organizovaného športu sú spojené s TJ Sokol, ktorá vznikla v Očovej 15. decembra 1949.

Začínalo sa s futbalom na improvizovaných ihriskách. V roku 1954 bola dobudovaná terajšia futbalová plocha. Postupne sa vybudoval štadión s tribúnou a šatňami, pomocné malé futbalové ihrisko, ktoré v zimnom období slúži ako klzisko a zároveň slúži na kultúrno-spoločenké podujatia organizované obcou Očová a ostatnými subjektmi. Pozemky štadióna sú v správe slovenského pozemkového fondu.

Najobľúbenejším a najmasovejším organizovaným športom je futbal. V doterajšej histórii mužstvo mužov (A,B – 40 členov) a dorastu (25 členov) hrávali krajskú, oblastnú a okresnú súťaž. V súčasnosti mužstvo dospelých hra 1. triedu, dorastenci hrajú o krajskú súťaž.





Mládežnícke futbalové mužstvá (starší a mladší) žiaci účinkujú v okresných súťažiach na popredných miestach (50 žiakov).

Druhým športom, ktorý aktívne a organizovane pôsobí v Očovej je tenisový oddiel (30 členov). Okrem oblastnej súťaže organizuje aj tenisové turnaje (napr. na počesť oslobodenia obce, deň Ústavy „Aladár CUP“, ...).

Na klubovej úrovni sa pravidelne schádzajú fitnes klub (10 členov) a aerobik žien (30 žien).

Okrem spomínaných oddielov v minulosti aktívne pôsobili – šachový oddiel (krajská súťaž), ľadový hokej, ľahká atletika, hádzaná, volejbal, lyžovanie, kulturistika a športová gymnastika žien.



## 1.2.8. Ekonomika obce

### Majetok obce

Tab.č.7: Majetok obce-základná účtovná analýza v eurách

	2011	2012	2013	2014
<b>SPOLU MAJETOK</b>	4818342,00	512579,89	5067325,88	5224144,83
Dlhodobý nehmotný majetok	0	0	0	0
<b>Dlhodobý hmotný majetok</b>	2161496,00	2516960,16	2499665,13	2713640,23
<b>Dlhodobý finančný majetok</b>	502196,00	502196,00	502196,00	502196,00
<b>Krátkodobé pohľadávky</b>	31559,00	54362,58	50378,50	35679,13
<b>Finančné účty</b>	35490,00	54376,14	114687,93	163745,65
Časové rozlíšenie	386,00	124,00	495,97	802,25
Spolu vlast. imanie a záväzky	4818342,00	5125795,89	5067325,88	5224144,83
Vlastné imanie	3034891,00	3025197,24	3046647,24	3030052,91
Základné imanie	0	0	0	0
Kapitálové fondy	0	0	0	0
Fondy zo ziskov	0	0	0	0
Hosp. výsledok za ÚO	3023004,00	3013309,96	3034759,96	3030052,91
Záväzky	512669,00	631614,81	597413,77	607271,85
<b>Rezervy</b>	1345,00	5541,92	6094,30	8074,00
Dlhodobé záväzky	265295,00	249463,98	235251,86	203776,95
<b>Krátkodobé záväzky</b>	211,00	13294,42	14717,85	49408,90
<b>Úvery a výpomoci</b>	231102,00	352750,00	325750,00	298750,00
Časové rozlíšenie	1270782,00	1468983,84	1423264,87	1586820,07
<b>VÝKAZ ZISKOV A STRÁT</b>				
<b>Príjmy</b>	1 561 013,93	1 764 993,20	1 408 554,88	1 821 881,98
Daňové príjmy	773 448,50	819 158,92	860 599,76	923 757,24
Výnosy z hospodárskej činnosti	0	0	0	0
Odpisy nehmotného a hmot. majetku	70279,00	63552,00	71396,00	75450,07
Náklady na hospodár.	0	0	0	0



činnosť				
Finančné výnosy	356,00	16,70	17,88	260,38
Finančné náklady	18556,00	23277,56	22936,96	22333,29
Materiálové náklady	18 180,00	18 449,56	19 542,26	20 962,06
Mzdové náklady	139643,00	127722,01	106186,92	118431,46
Náklady zdravot.a social. pois.	47 058,00	46 564,51	40 558,68	44 849,67
Iné náklady	906 476,00	745 292,58	939 895,00	1 036 704,78
Manká a škody	0	0	1,00	0
Výsledok hosp. bežn. činnosti	2195,00	-570,04	27 818,52	6 642,47
<b>Tvorba rezerv</b>	4 260,16	13 220,11	17 393,29	20 273,20
<b>Použitie a zrušenie rezerv</b>	0	0	0	0
Mimoriadne výnosy	0	0	0	0
Mimoriadne náklady	0	0	0	73,28
Výsledok hospodárenia za ÚO	2195,00	-570,04	27818,52	6642,47

Zdroj: OcÚ Očová

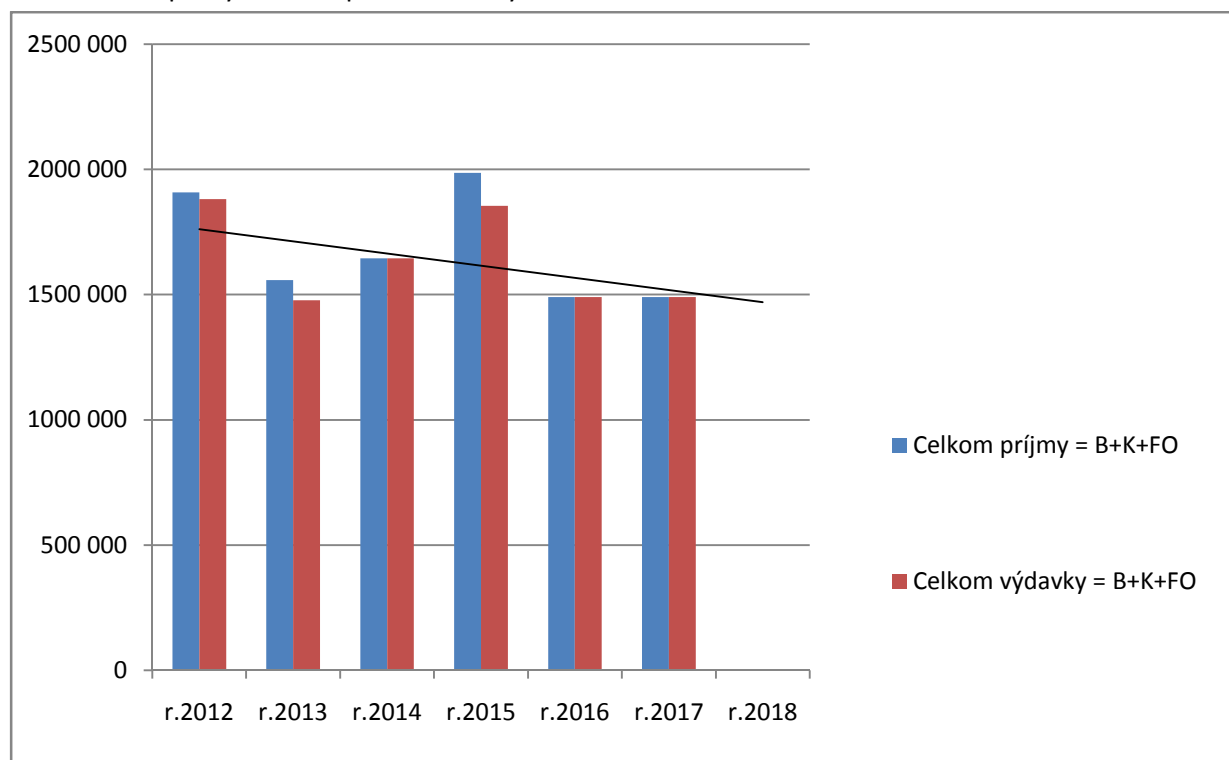
Tab.č.8: Rozpočty obce za posledné roky a výhľad na ďalšie obdobie

Rozpočet obce Očová ( EUR )							
Bežný, kapitálový rozpočet a finančné operácie.	2012	2013	2014	2015	2016	2017	2018
	skutočnosť	skutočnosť	skutočnosť	návrh	návrh	návrh	návrh
Bežné príjmy obce (100+200+300 )	1 330 053	1 380 190	1 496 246,50	1 333 749	1 333 749	1 333 749	
Bežné príjmy škôl ZŠ s MŠ (200)	32 518	36 870	42 541,98	34 800	34 800	34 800	
Bežné príjmy škôl ZUŠ (200)	10 461	10 466	10 026,73	10 000	10 000	10 000	
Bežné príjmy domu dôchodcov (200)	100 774	104 257	112 531,72	86 475	86 475	86 475	
<b>Bežné príjmy spolu=100+200+300</b>	<b>1 490 254</b>	<b>1 531 784</b>	<b>1 661 346,93</b>	<b>1 465 024</b>	<b>1 465 024</b>	<b>1 465 024</b>	
Bežné výdavky za obec (600)	351 837	324 420	348 223,13	294 839	294 839	294 839	
Obecné služby príspevok na bež.výdavky (600)	191 119	190 245	206 718,71	170 000	170 000	170 000	
Bežné výdavky za školy ZŠ s MŠ + CVC (600)	458 452	489 118	584 863,52	588 852	588 852	588 852	
Bežné výdavky za školy ZUŠ (600)	177 026	180 688	169 632,57	180 065	180 065	180 065	
Bežné výdavky domu dôchodcov (600)	202 550	197 957	218 305,81	180 555	180 555	180 555	
<b>Bežné výdavky spolu=600</b>	<b>1 380 983</b>	<b>1 382 428</b>	<b>1 527 743,72</b>	<b>1 414 311</b>	<b>1 414 311</b>	<b>1 414 311</b>	



<i>Bežný rozpočet</i>	92 824	149 356	133 603,21	50 713	50 713	50 713	
<b>Kapitálové príjmy00</b>	<b>264 517</b>	<b>2 100</b>	<b>245 005,49</b>	<b>19 797</b>	<b>19 797</b>	<b>19 797</b>	
Kapitálové výdavky za obec (700)	448 232	49 999	245 005,49	31 500	31 500	31 500	
Kapitálové výdavky za školstvo (700)	7 011	0	0	0	0	0	
<b>Kapitálové výdavky obce=700</b>	<b>455 244</b>	<b>49 999</b>	<b>281 597,35</b>	<b>31 500</b>	<b>31 500</b>	<b>31 500</b>	
<i>Kapitálový rozpočet</i>	<i>-190 727</i>	<i>-47 899</i>	<i>-36 591,86</i>	<i>-11 703</i>	<i>-11 703</i>	<i>-11 703</i>	
<b>Finančné operácie príjmy obec=400+500</b>	<b>170 424</b>	<b>24 455</b>	<b>79 603,40</b>	<b>6 000</b>	<b>6 000</b>	<b>6 000</b>	
<b>Finančné operácie výdavky obec=800</b>	<b>45 010</b>	<b>43 509</b>	<b>45 009,60</b>	<b>45 010</b>	<b>45 010</b>	<b>45 010</b>	
<i>Finančné operácie</i>	<i>125 414</i>	<i>-19 064</i>	<i>34 593,80</i>	<i>-39 010</i>	<i>-39 010</i>	<i>-39 010</i>	
<b>Celkom príjmy = B+K+FO</b>	<b>1 908 747</b>	<b>1 558 330</b>	<b>1 985 955,82</b>	<b>1 490 821</b>	<b>1 490 821</b>	<b>1 490 821</b>	
<b>Celkom výdavky = B+K+FO</b>	<b>1 881 236</b>	<b>1 475 937</b>	<b>1 854 350,67</b>	<b>1 490 821</b>	<b>1 490 821</b>	<b>1 490 821</b>	
<i>Rozpočet celkom</i>	<i>27 511</i>	<i>82 393</i>	<i>131 605,15</i>	<i>0</i>	<i>0</i>	<i>0</i>	

Graf č.1: Rozpočty obce za posledné roky



Z predchádzajúcich údajov je zrejmé, že rozpočet obce je stabilizovaný. Rozdiel medzi príjmami obce a jej výdavkami je vyrovnaný. Výhľad výšky rozpočtu pre ďalšie obdobie má klesajúcu tendenciu.



### 1.3. Zamestnanosť obyvateľov, štruktúra, dostupnosť za prácou

#### Ekonomická aktivita obyvateľov

Tab.č.9: Ekonomická aktivita obyvateľov

Ekonomický aktívne obyvateľstvo		Odchádzajúcich za prácou	Pracujúci v sektore			Hospodáriace domácnosti
			Primárny	Sekundárny	Terciárny	
Spolu						
Počet	1 266	1 043	135	343	716	975

Zdroj: <http://slovak.statistics.sk/wps/portal/ext/products/publikacie>, stav k: 31.12.2014

Tab.č.10: Rozdelenie ekonomickej aktivity obyvateľov

Zaradenie obyvateľov	Počet
Trvalí obyvatelia	2 634
Pracujúci spolu	1 034
Pracujúci dôchodcovia	49
Osoby na materskej dovolenke	13
Osoby na rodičovskej dovolenke	51
Nezamestnaní	170
Študenti stredných škôl	94
Študenti vysokých škôl	74
Osoby v domácnosti	7
Dôchodcovia	657
Príjemcovia kapitálových príjmov	4
Deti do 16 rokov	369
Iná kategória	12
Nezistení	100
Z toho ekonomicky aktívnych	1 266

Zdroj: <http://slovak.statistics.sk/wps/portal/ext/products/publikacie>, stav k: 31.12.2014

Tab.č.11: Nezamestnanosť v obci

Rok	2011	2012	2013	2014
Muži	79	100	84	76
Ženy	60	83	76	60
Spolu - počet nezamestnaných	139	183	160	136
Miera evidovanej nezamestnanosti (%)	10,12	13,43	12,64	10,74

Zdroj: Úrad práce, sociálnych vecí a rodiny vo Zvolene, údaje k 31.12. 2014 (Ústredie)



## **1.5. Zoznam podnikov, právnické a fyzické osoby, hlavní zamestnávateľa obce, ekonomická výkonnosť a trend**

### **Podnikateľské subjekty**

Podľa prílohy č. 4

## **1.6. Technická infraštruktúra na území**

### **1.5.1. Zásobovanie obce pitnou vodou**

Na riešenom území sa nachádzajú 2 využívané vodné zdroje:

- vodný zdroj Hučava (č. hydrofondu 3835 49-51) dodáva vodu do Pohronského skupinového vodovodu a zásobuje aj obec Očová. Kvalita vody vyhovuje STN 757111. Zdroj je využívaný od roku 1989
- vodný zdroj Želobudza (č. hydrofondu 382401) zásobuje obec Dúbravy. Výdatnosť prameňa je 0,7 – 1,8 l s-1. Zdroj má vyhlásené ochranné pásmo I. stupňa s výmerou 0,025 ha. Nachádza sa v doline Želobudzského potoka

Obec Očová má vysoké percento pokrytia obyvateľstva pitnou vodou. K zásobovaniu pitnou vodou slúžia 2 vodojemy: 1. vodojem s obsahom 2x250 m<sup>3</sup> pre II. tlakové pásmo s kótou dna 466 m. n. m. a 2. Vodojem o objeme 400 m<sup>3</sup> pre I. tlakové pásmo s kótou dna 433.6 m. n. m. Povolenie pre trvalé využívanie vodojemov, ktoré sú v správe StVaK, ako aj väčšia časť rozvodných sietí, vydal ONV - OPLVH vo Zvolene pod č. OPLVH - vod. 1373/403/88 zo dňa 29.6.1988.

Vodojemy boli pôvodne plnené zo skupinového vodovodu Hriňová - Lučenec -Fil'akovo /HLF/ pomocou prečerpávania. Potrubie, ktorým sa zásobovali uvedené vodojemy je v súčasnosti mimo prevádzky uzatvorením uzáveru v šachte, ktorá sa nachádza pri Holcovom majeri. Voda do vodojemov je teraz privádzaná z odberu z Hučavy, ktorý sa nachádza cca 7 km od obce v mieste pri Hrochotskom mlyne a ktorý smeruje do Podpolianských strojární. Odbočkou DN 160 sú zásobované vodojemy pre I. a II. tlakové pásmo. Povolenie pre odber vody z Hučavy vydal ONV - OPLVH vo Zvolene dňa 27.8.1985 pod č. OPLVH - vod 1105/403/85-335.



V obci je aj časť sietí, ktoré sú v správe obce, avšak voda sa odoberá z verejnej siete, patriacej StVaK. Tieto siete sa nachádzajú na hornom konci /Píla/ a celý rozvod v Holcovom majeri a to od šachty, kde je uzáver HLF pre Očovú.

### 1.5.2. Odvádzanie a čistenie odpadových vôd

V správe StVaK nie je žiadna kanalizačná sieť, ani ČOV. Vybudované trasy kanalizácie a ČOV sú v majetku obce.

ČOV typu BDČ 1 slúži iba pre OcÚ a ako vodohospodárske dielo bolo povolené ObÚ ŽP vo Zvolene oddelením ŠVŠaOO rozhodnutím č. ŽP vod 933/2/403/94-Sč zo dňa 14.9.1994. Pri odbere kontrolných vzoriek bolo konštatované, že čistiareň BDČ má lepšie výsledky, ako bolo stanovené v povolení.

Pre skupinu rodinných domov na hornom konci obce, IBV Píla, bola vybudovaná sieť a ČOV typu BDČ 15, ktorá bola povolená rozhodnutím č. ŽP - vod. 524/403/94 - Sč zo dňa 6.5.1994, ktoré vydal ObÚŽPaOO vo Zvolene.

Pre skupinu rodinných domov pri ceste od Zvolenskej Slatiny bola vybudovaná sieť a ČOV typu BDČ 90 C, na ktorú vydal rozhodnutie o používaní ObÚ ŽP pod č. Žp.-vod.489/403/94 - O zo dňa 30.3.1994.

Objekt bývalej materskej školy v strede obce má septik, ktorý bol vybudovaný v sedemdesiatych rokoch v súčasnosti je v objekte prevádzka čistiareň – Peron Slovakia, s.r.o. Bývala MŠ a základná škola majú vybudované žumpy, od ktorých rozhodnutie o povolení ich používania neboli k dispozícii.

Administratívna budova poľnohospodárskeho družstva, stredisko č.1 - farma dojníc a stredisko č.2 –bývala farma ošípaných zachytávali odpadové vody v žumpách, pre ktoré vydal rozhodnutie o ich používaní ONV vo Zvolene pod č. OPLVH - vod. 1920/406/80.

Strojno-mechanizačné stredisko pre sociálne účely má vybudovanú žumpu, do ktorej vtekajú aj odpadové vody z umývania mechanizmov a ktoré sú predčisťované v lapači olejov typu Uniflot.

### 1.6.3. Plynofikácia obce

Zásobovanie plynom sa uskutočňuje z regulačnej stanice plynu na okraji obce vedľa strediska poľnohospodárskeho družstva, ktorá je napojená oceľovým vysokotlakým potrubím priemeru DN100 mm. Z regulačnej stanice je vyvedené nízkotlaké potrubie priemeru DN 200



mm. Po obci sú vedené nízkotlaké rozvody, a to potrubím o priemeroch od 200 mm po 50 mm. Niektoré domové prípojky sú vedené aj potrubím o priemere DN 25 mm. Na rozvody plynu je napojených 620 domácností, 25 maloodberateľov a 1 veľkoodberateľ. Celková dĺžka nízkotlakého plynového rozvodu v obci je 18 900 m.

#### **1.6.4. Elektrifikácia**

Riešeným územím prechádza vzdušné VN vedenie č.344, z ktorého sú odbočky k jednotlivým trafostaniciam.

Obec Očová je zásobovaná elektrickou energiou z 22 kV vzdušnej linky č.344, z ktorej sú zriadené vzdušné VN prípojky k stožiarovým trafostaniciam a káblové prípojky k murovaným trafostaniciam č.5 až 13. Pre zásobovanie obce a miestnych častí slúži 18 trafostaníc. NN sekundárne rozvody 3x400/230 v obci sú vedené väčšinou na betónových stĺpoch. V niektorých častiach ulíc sú ešte sekundárne rozvody na drevených pätkovaných stĺpoch. Rozvody sekundárnej NN siete sú vedené holými vodičmi AlFe do prierezu 70 mm a zfázované pre paralelné prepojenie jednotlivých transformátorov.

Vonkajšie osvetlenie je riešené výbojkovými svietidlami osadenými na stĺpoch sekundárnej NN siete. Rozvod pre napájanie verejného osvetlenia je vedený vodičmi AlFe 6 16 mm, ktoré sú napojené zo skríň RVO pre ovládanie osvetlenia.

Bytovky sú napojené zemnými káblami a vonkajšie osvetlenie okolo bytoviek je vedené na oceľových osvetľovacích stožiaroch s výbojkovými svietidlami.

#### **1.6.5. Bezpečnosť v obci**

V obci nie je zriadená obecná polícia. Bezpečnosť v obci zabezpečuje Okresné riaditeľstvo Policajného zboru Zvolen. Centrum obce je monitorované jednou otočnou kamerou a kamerový a monitorovací systém je treba ďalej rozšíriť.





## 2. SOCIÁLNA OBLASŤ

### 2.1. Obyvateľstvo a ľudské zdroje

#### 2.1.1. Demografia

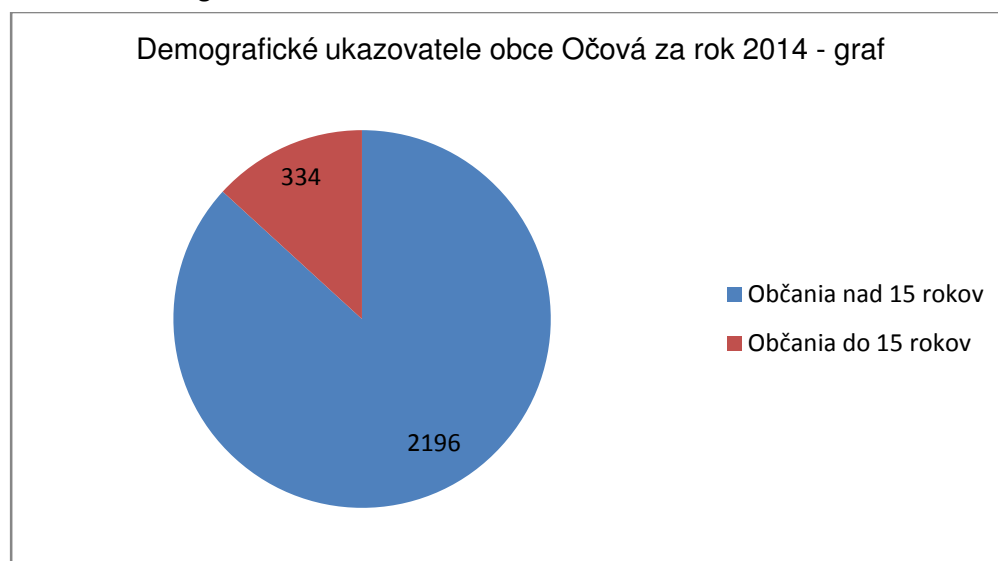
Vývoj počtu obyvateľov je sledovaný od roku 1869, kedy mala obec už 2669 obyvateľov. V súčasnosti má 2530 obyvateľov. V obci žijú obyvatelia národnosti slovenskej, českej, rómskej a maďarskej. Podľa náboženského vierovyznania tu žijú obyvatelia evanjelického a rímsko - katolíckeho vyznania.

Tab.č.12: Demografické ukazovatele

Demografické ukazovatele obce Očová za rok 2014	
Územie	Počet obyvateľov / vek
Obec spolu	2 530
z toho občanov (nad 15 rokov)	2 196
z toho detí (do 15 rokov)	334
Priemerný vek obyvateľov	42,41

Zdroj: Evidencia obyvateľstva OcÚ Očová, stav k 31.12.2014

Graf č.2: Demografické ukazovatele



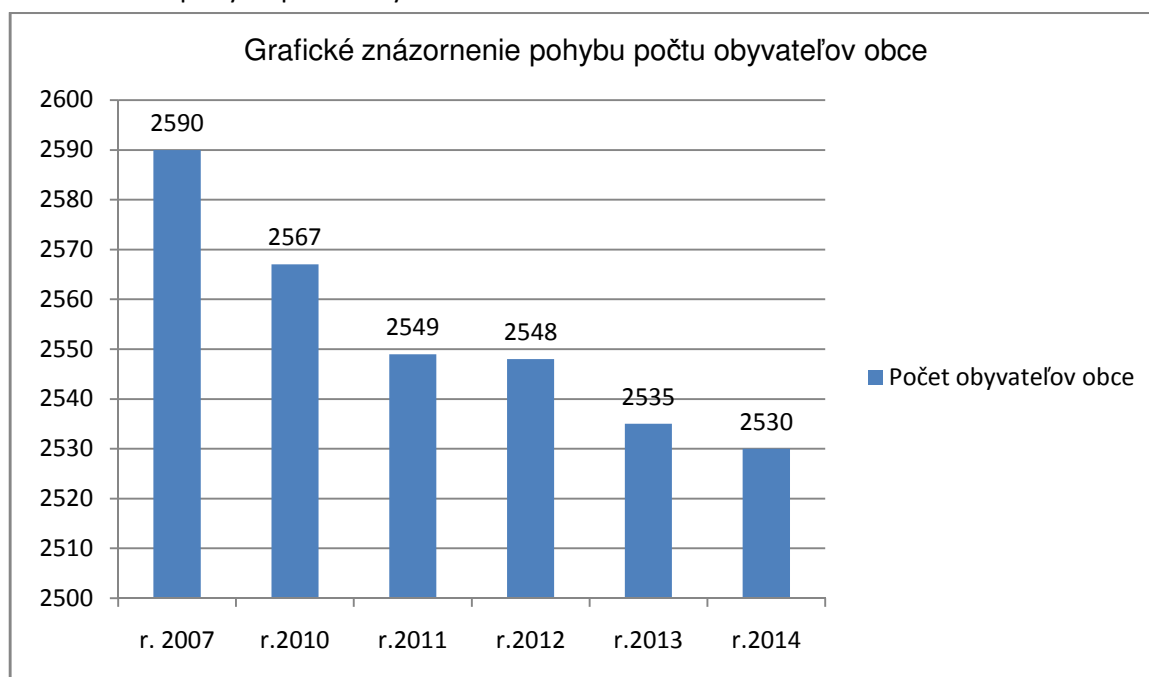


Tab.č.13: Demografické ukazovatele za posledné roky

Demografické ukazovatele obce Očová za posledné roky						
Obec Očová - ohlasovňa pobytu zaznamenala tieto zmeny:	rok					
	2007	2010	2011	2012	2013	2014
na trvalý pobyt sa do obce prihlásilo	55	60	45	54	30	38
narodilo sa	23	20	12	19	21	22
Zomrelo	33	29	38	38	31	33
z trvalého pobytu sa z obce odhlásilo	43	39	37	36	33	32
celkový úbytok obyvateľov	-2	-12	-18	-1	-13	-5
Celkový počet obyvateľov	2 590	2 567	2 549	2 548	2 535	2 530

Zdroj: Evidencia obyvateľstva OcÚ Očová

Graf č.3: Graf pohybu počtu obyvateľov obce



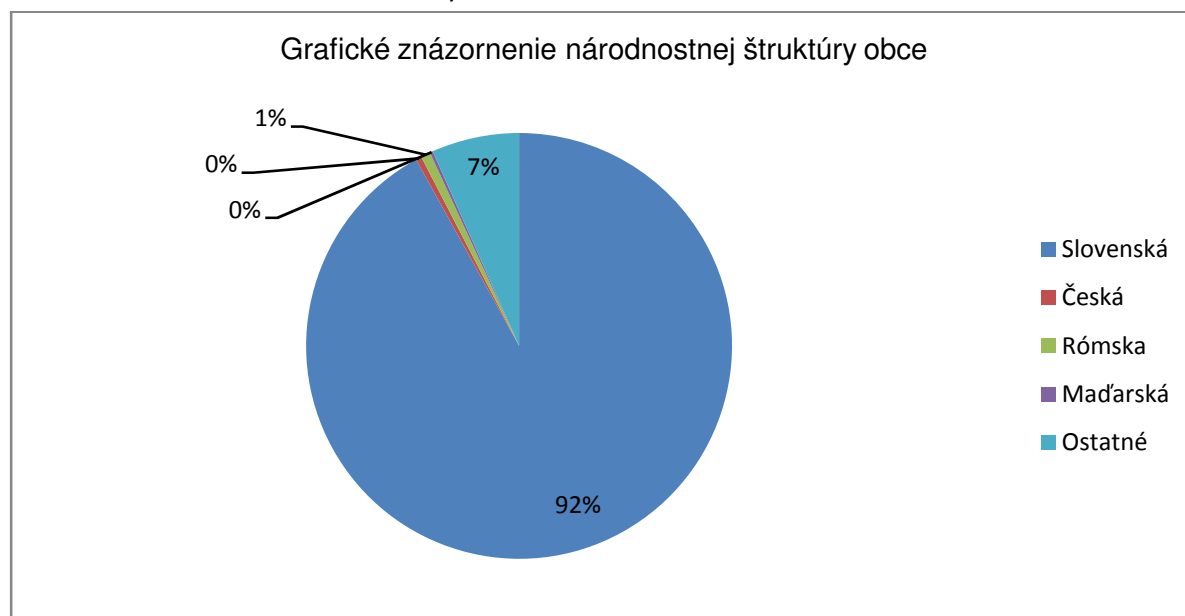


Tab.č.14: Národnostná štruktúra

Národnostná štruktúra obce Očová		
Národnosť	Počet obyvateľov	%
Slovenská	2422	91.95
Česká	12	0,45
Rómska	19	0.72
Maďarská	6	0,22
Ostatné, nezistené	175	6,66
Celkom	2634	100

Zdroj: Sčítanie obyvateľov, domov a bytov 2011– Štatistický úrad SR

Graf č.4: Národnostná štruktúra obyvateľov obce



### Rozloženie obyvateľstva podľa miestnych častí

Tab.č.15: Rozloženie obyvateľstva podľa miestnych častí

miestna časť/obec	kód	počet obyvateľov spolu
Holcov Majer 1	2431241	121
Holcov Majer 1	2431242	11
Obchoditá	2431410	46
Očová	2431590	2 456
SUMA		<b>2 634</b>

Zdroj: <http://slovak.statistics.sk/wps/portal/ext/products/publikacie>, stav k: 31.12.2011



### 2.1.2. Rómska menšina

Štatisticky sa k rómskej menšine prihlásilo v poslednom sčítaní obyvateľov, domov a bytov z mája 2011 presne 19 obyvateľov obce Očová.

Iná evidencia Rómov sa nevykonáva. Odhadovaný počet Rómov žijúcich v obci je asi 110 t.j. cca 5% z celkovej populácie v obci. Medzi pôvodnými obyvateľmi obce rómskeho pôvodu sú už aj zmiešané manželstvá, majú vybudované rodinné domy a žijú medzi ostatnými obyvateľmi. V obci sa registrujeme prírastok aj ďalšieho rómskej populácie, ktorí sa prisťahovali do obce po roku 1990, žijú na nižšom sociálnom stupni v obydlíach nižšieho štandardu. Podľa strednej prognózy vývoja rómskeho obyvateľstva v SR vypracovanej Inštitútom informatiky a štatistiky Infostat v novembri 2002, vzrastie počet Rómov v období rokov 2002-2025 asi o tretinu, t.j. v obci bude žiť približne 173 Rómov. K zastaveniu prírastku rómskeho obyvateľstva dôjde podľa prognózy až v roku 2035 kedy by mal celkový podiel Rómov na populácii v SR dosiahnuť 11%.

### 2.1.3. Náboženská štruktúra

Tab.č.16: Náboženská štruktúra obce

Náboženská štruktúra obce Očová			
Náboženské vyznanie	Počet obyvateľov	%	Kostoly, aktivity
Rímsko-katolícka cirkev	1022	38,80	Rímsko-katolícky kostol
Evanjelická cirkev a.v.	882	33,49	Evanjelický kostol
Nezistená	730	27,71	Modlitebňa v m.č.Holcov Majer
Celkom	2 634	100	

Zdroj: Sčítanie obyvateľov, domov a bytov 2011 – Štatistický úrad SR,

Graf č.5: Náboženská štruktúra obyvateľov obce



#### 2.1.4. Vzdelanostná štruktúra

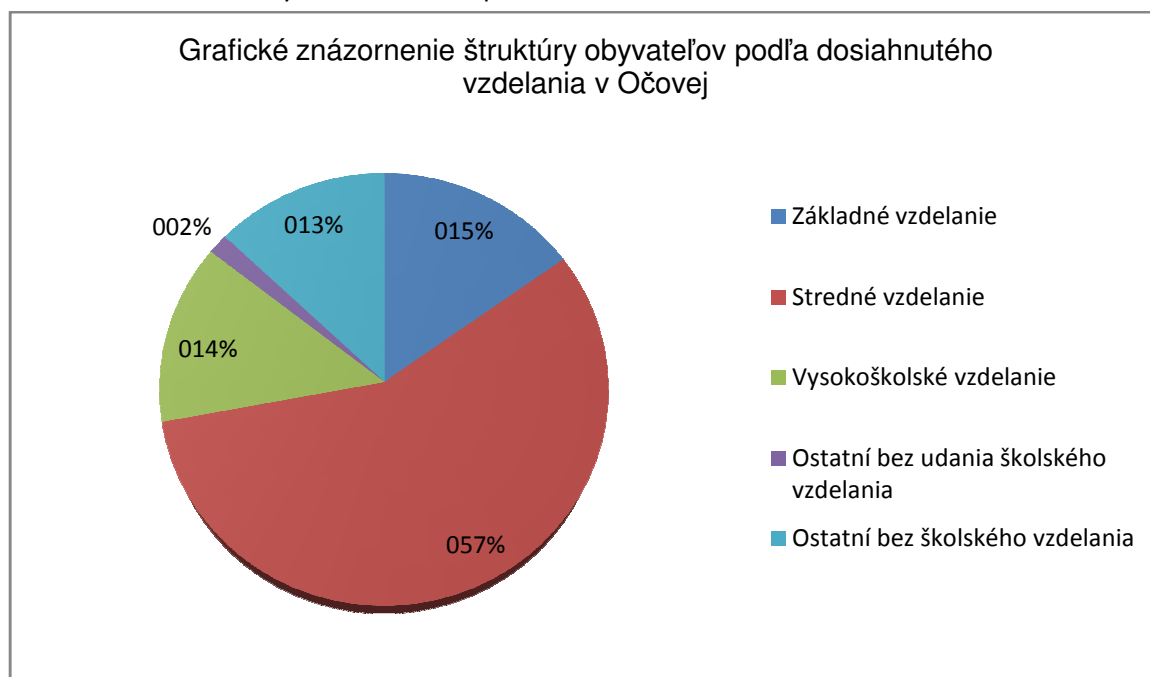
Tab.č.17: Vzdelanostná štruktúra obyvateľstva

Štruktúra obyvateľov podľa dosiahnutého vzdelania v Očovej				
Najvyšší skončený stupeň školského vzdelania	Muži	Ženy	Spolu	% z obyv.
Základné vzdelanie	144	255	399	15,15
Stredné vzdelanie	768	731	1499	56,91
Vysokoškolské vzdelanie	172	184	356	13,51
Ostatní bez udania školského vzdelania	16	24	40	1,52
Ostatní bez školského vzdelania	185	155	340	12,91
Spolu obyvatelia	1285	1349	2 634	100

Zdroj: Sčítanie obyvateľov, domov a bytov – Štatistický úrad SR, údaje k: máju 2011



Graf č. 6: Štruktúra obyvateľstva obce podľa vzdelania



Tab.č.18: Štruktúra obyvateľstva podľa vzdelania

Štruktúra obyvateľov podľa dosiahnutého stredoškolského vzdelania v Očovej		
Stredné vzdelanie	Počet obyvateľov	% obyvateľov
Učňovské stredné vzdelanie (bez maturity)	386	14,65
Stredné odborné vzdelanie (bez maturity)	222	8,43
Úplné učňovské stredné vzdelanie (s maturitou)	82	3,11
Úplné stredné odborné vzdelanie (s maturitou)	699	26,54
Úplné stredné všeobecné vzdelanie	79	3
Vyššie stredné vzdelanie	31	1,18
Spolu stredné vzdelanie	1499	56,91

Zdroj: Sčítanie obyvateľov, domov a bytov – Štatistický úrad SR, údaje k: máju 2011

Tab. č.19: Štruktúra obyvateľstva podľa vysokoškolského vzdelania

Štruktúra obyvateľov podľa dosiahnutého vysokoškolského vzdelania v Očovej		
Vysokoškolské vzdelanie	Počet obyvateľov	% obyvateľov
Bakalárske vzdelanie	58	2,20



Magisterské, inžinierske, doktorské vzdelanie	273	10,36
Doktorandské vzdelanie	25	0,95
Spolu vysokoškolské vzdelanie	356	13,51

Zdroj: Sčítanie obyvateľov, domov a bytov – Štatistický úrad SR, údaje k: máju 2011

Tab. č.20: Štruktúra obyvateľstva podľa zamerania vysokoškolského vzdelania

Štruktúra obyvateľov podľa zamerania vysokoškolského vzdelania v Očovej		
Vysokoškolské vzdelanie podľa zamerania	Počet obyvateľov	% obyvateľov
Univerzitné	92	3,49
Technické	87	3,30
Ekonomické	89	3,38
Poľnohospodárske	52	1,97
Ostatné	36	1,37
Spolu vysokoškolské vzdelanie	356	13,51

Zdroj: Sčítanie obyvateľov, domov a bytov – Štatistický úrad SR, údaje k: máju 2011

## 2.2. Sociálna infraštruktúra na území

### Bytová štruktúra obce

Tab.č.21: Bytový fond obce –podľa druhu

Bytový fond	Spolu
Byty spolu	940
Z toho obývané byty	916
Kolektívne obydliá( priestory určené na bývanie veľkých skupín jednotlivcov alebo viacerých domácností)	4
Nezistené	20

Zdroj: Sčítanie obyvateľov, domov a bytov 2011– Štatistický úrad SR,

Tab.č.22: Bytový fond obce –podľa veku

Bytový fond podľa veku budovy v Očovej (počet bytov)		
Obdobie výstavby	Výstavba bytov spolu	%
do 1919	23	2,14



<b>1900-1945</b>	106	9,87
<b>1946-1960</b>	268	24,95
<b>1961-1970</b>	178	16,57
<b>1971-1980</b>	170	15,83
<b>1981-1990</b>	40	3,72
<b>1991-2000</b>	66	6,15
<b>2001-2005</b>	14	1,30
<b>2006-neskôr</b>	13	1,21
<b>nezistené</b>	196	18,25
<b>Spolu</b>	1074	100,00

Zdroj: Sčítanie obyvateľov, domov a bytov 2011 – Štatistický úrad SR,

## Občianska vybavenosť obce

Tab.č. 23: Zdravotnícke zariadenia obce

<b>Zdravotnícke zariadenia v Očovej</b>		
<b>Zdravotnícke zariadenie</b>	<b>Počet</b>	<b>Poznámka</b>
Lekárne	1	

Zdroj: Obecný úrad Očová

<b>Súkromné ambulancie v Očovej</b>	
<b>Ambulancia</b>	<b>Počet ambulancií</b>
Zubný lekár	0
Praktický lekár pre dospelých	1
Praktický lekár pre deti a dorast	0

Zdroj: Obecný úrad Očová





Tab.č.24: Štruktúra školských zariadení obce

Štruktúra školských zariadení a počty šk. rok 2015/2016		
Školské zariadenie	Počet zariadení	Počet žiakov/študentov
Základná škola s materskou školou Mateja Bela Funtíka v Očovej - spolu	1	231
Z toho základná škola	1	173 (ZŠ)
Z toho materská škola	1	58 (MŠ)
Centrum voľného času	12 krúžkov	131 registrovaných so vzdelávacím poukazom
		55 registrovaných bez vzdelávacieho poukazu
Základná umelecká škola Očová	1	313
Súkromná stredná škola obchodu a služieb Očová Škola istoty a nádeje	1	122

Zdroj: Obecný úrad Očová

Tab.č.25: Zariadenia občianskej vybavenosti

Zariadenia občianskej vybavenosti vo Očovej		
Zariadenie	Počet	Poznámka
Predajne potravinárskeho tovaru	2	
Predajne zmiešaného tovaru	4	
Predajne nepotravinárskeho tovaru	2	
Prevádzky služieb	2	Kaderníctvo – 2,
Kostoly	2	
Pošta	1	
Domy smútku	1	
Cintorín, urnové háje, rozptylové lúčky	1	
Zariadenia pohostinského a kaviarenského charakteru	5	Poskytujúce pohostiné služby

Zdroj: Obecný úrad Očová



## Kultúra

V obci sa nachádza niekoľko kultúrnych inštitúcií. Očová je známa svojim folklórom, krásnym ľudovým krojom, pôsobí tu ochotnícky divadelný súbor.

Tab.č.26: Kultúrne a spoločenské inštitúcie obce

Kultúrne a spoločenské inštitúcie v obci		
Kultúrne inštitúcie	Počet	Poznámka
Kultúrny dom	1	
Knižnica s verejným internetom	1	Obecná knižnica (v kultúrnom dome)
Základná umelecká škola	1	(v kultúrnom dome)
Kino	1	Obecné kino (v kultúrnom dome)
Remeselný dvor	1	Remeselné dielne

Zdroj: Obecný úrad Očová

Tab.č.27: Umelecké súbory a zoskupenia

Umelecké súbory telesá a zoskupenia	
Názov súboru	odhad členov
Folklórny súbor Očován	50 členov
FSK Očován	40 členov
Divadlo ochotníckeho súboru Pilindoš	14 členov
Detský folklórny súbor Poľana	45 členov
Cirkevný spevácky zbor evanjelickej cirkvi	30 členov
Spevácky zbor Belius	30 členov
Matičiarky	10 členov

Zdroj: Obecný úrad Očová

## Šport

Tab.č.28: Športové zariadenia

Zoznam	Objekt, športové zameranie
Futbalový štadión	Futbal, minifutbal
Tenisový kurt	Štadión TJ, tenis
Ľadová plocha	Korčuľovanie (štadión TJ)
Posilňovňa	Brooklyn, WELLNESS CLUB
Posilovňa	Dom služieb Hossa, s.r.o.
Posilovňa	Kultúrny dom TJ Družstevník Očová
Školské športové areály	ZŠsMŠ Očová
Multifunkčné ihrisko	ZŠsMŠ Očová
Telocvičňa	ZŠsMŠ Očová

Zdroj: Obecný úrad Očová



### **3. OBLASŤ ENVIROMENTU A OCHRANY ŽIVOTNÉHO PROSTREDIA**

#### **3.1. Zložky životného prostredia, súčasná štruktúra krajiny, ekologická stabilita územia**

##### **A. Zložky životného prostredia**

##### **Geomorfológia a klimatické podmienky**

Obec Očová leží vo Zvolenskej kotline na širokom náplavovom kuželi Očovského potoka. Nadmorská výška stredu obce je 400m n. m., v chotári sa pohybuje v rozmedzí 330 – 1334 m n. m. Je tu výskyt minerálnych prameňov. Priemerná ročná teplota v kotline je 8°C smerom k masívu Poľany klesá na 2 – 4°C. Priemerný ročný úhrn zrážok je 700 – 1000 mm. Lesný porast v najvyššej časti tvoria smrek, v nižšej jedle a bučiny, dubiny

##### **Hydrológia**

Najväčším tokom riešeného územia je Hučava, ktorá pramení na severozápadných svahoch masívu Poľana, preteká Hrochotskou dolinou. V niekoľkokilometrovom úseku tvorí severnú hranicu k.ú. Očová v dotyku s k. ú. Hrochoť. Tečie zo severovýchodu na juhozápad a po opustení k.ú. Očová na jeho západnej strane sa vlieva vo východnej časti Zvolena do rieky Slatina. Na južnom okraji zastavaného územia Očovej sa z toku Hučava odpája menší tok Slatinského potoka, ktorý sa v Zvolenskej Slatine vlieva do rieky Slatina. Ďalším tokom v strednej časti k.ú. Očová je Želobudzský potok, ktorý sa v pramennej oblasti nazýva Skalica. Pramení na západných svahoch masívu Poľana, tečie popri východnej časti m. č. Holcov Majer a vlieva sa východne od obce Víglaš do Dúbravského potoka.

##### **Pramene**

Na riešenom území sa nachádzajú 2 využívané vodné zdroje:

- vodný zdroj Hučava dodáva vodu do Pohronského skupinového vodovodu a zásobuje aj obec Očová
- vodný zdroj Dúbravy – Želobudza zásobuje obec Dúbravy

Minerálne pramene:

Na riešenom území sa nachádzajú 4 minerálne pramene evidované Inšpektorátom kúpeľov a žriediel MZ SR - Medokýš Jačmeniská, Medokýš pri Holcovom Majeri, Prameň ZV-87, Prameň ZV-94 v Holcovom Majeri



## Seizmicita

Seizmická aktivita územia je výsledkom pôsobenia prirodzených síl v zemskej kôre, prejavujúcich sa krátkodobými otrasmi zeme – zemetrasením. Intenzita zemetrasenia je posudzovaná podľa medzinárodnej Mercalli – Cancaniho stupnice (MC) v rozsahu 1 – 12°. Na strednom Slovensku majú zemetrasenia ohniská v Kremnických a Štiavnických vrchoch a postihujú aj región Zvolena a Banskej Bystrice. Za posledných 70 rokov bola najvyššia intenzita zemetrasenia v regióne 5° MC.

## B. Ohrozenia životného prostredia

### Ovzdušie

Riešené územie sa nachádza na východnom okraji jednej z deviatich ohrozených oblastí SR- Strednopohronskej ohrozenej oblasti, ktorá má rozlohu 329 km<sup>2</sup> a žije v nej 176 000 obyvateľov. Najväčšími zdrojmi znečisťovania všetkých zložiek životného prostredia sú mestá B. Bystrica, Žiar nad Hronom a Zvolen.

Vývoj emisnej situácie má v uplynulých piatich rokoch mierne klesajúcu tendenciu. V obci, ani v jej katastrálnom území sa nenachádza žiadny významnejší zdroj znečistenia ovzdušia, okrem sústredeného chovu hospodárskych zvierat v objektoch Poľnohospodárskeho družstva Očová, ktoré majú stanovené hygienické ochranné pásma. Stav znečistenia ovzdušia je preto ovplyvňovaný diaľkovými prenosmi zo zdrojov v Žiarskej kotline, na Hornej Nitre, v B. Bystrici a vo Zvolene. Nepriaznivým vplyvom sú aj časté inverzie vo Zvolenskej kotline a časté hmly, ktoré svojim východným okrajom zasahujú aj obec Očová. Pre stav životného prostredia obce je nepriaznivé aj prevládajúce prúdenie vzduchu v smere západu – východnom, ktoré spôsobuje prenos znečisťujúcich látok zo zdrojov nachádzajúcich sa západne od obce a ich spád na západných svahoch masívu Poľany.

### Voda

Kvalita povrchových vôd sa v oblasti pohybuje od I. po V. triedu čistoty. Oproti predchádzajúcim rokom nastalo zhoršenie o jednu triedu v A skupine ukazovateľov vo všetkých odberných miestach. Zhoršenie z III. na IV. triedu nastalo v tokoch Zolná, Neresnica a Slatina. Tok potoka Hučava nie je osobitne sledovaný. Z tohto dôvodu nie sú k dispozícii údaje o jeho skutočnom znečistení.

Sporadické znečisťovanie je zaznamenané splachmi z hospodárskych stredísk živočíšnej výroby Poľnohospodárskeho družstva Očová, z dvorov súkromného chovu hospodárskych zvierat, z časti obce, ktorá nemá vybudovanú kanalizáciu a splachmi ropných



látok z komunikácií. Znečistenie je sporadicky zaznamenané aj v dôsledku nedisciplinovanosti občanov (divoké skládky odpadu, vylievanie znečistených i toxických tekutín do toku, atď.).

## **Pôda**

Znečistenie pôdneho fondu má dva zdroje:

- výskyt nežiaducich prvkov a zlúčenín v dôsledku dlhoročnej aplikácie prípravkov zvyšujúcich úrodnosť a ničiacich burinu v uplynulom období. Znížením aplikácie uvedených prípravkov po roku 1990 sa postupne znižuje obsah nežiaducich látok v poľnohospodárskej pôde a zostávajú tam prvky a zlúčeniny z diaľkových prenosov
- znečisťovanie lesného a poľnohospodárskeho pôdneho fondu imisiami pochádzajúcimi z diaľkových prenosov.

## **Živočíchy a rastliny**

Územie obce patrí do spádového územia pohoria Poľany, ktoré je charakteristické veľkou pestrosťou fauny a flóry. Nachádza sa tu množstvo chránených druhov s rôznym stupňom ohrozenia.

### **Živočíšstvo**

Zo vzácných druhov chrobákov tu nájdeme druhy ako bystruška, krasoň dubový, kováčik, roháč veľký, fúzač žltocierny, fúzač alpský. Obojživelníky zastupujú druh salamandra škvrnitá, kunkažltobruchá, skokan hnedý, rosnička zelená, jašterica bystrá, jašterica živorodá, jašterica múrová, slepúch lámavý, plazy- vretenica severná, užovka stromová.

Z vtákov sa tu nachádzajú druhy - jastrab lesný, mlynárka dlhochvostá, kuvíkapcavý, ľabtuška lesná, orol krikľavý, jariabok hôrny, výr skalný, lelek lesný, kôrovníkkrátkoprstý, glezghrubozobý, holub plúžik, holub hrivnák, kukučka jarabá, d'ateľ bielochrbtý, d'ateľ veľký, d'ateľ čierny, slávik červienka, sokol lastovičiar, muchárik čiernohlavý, kuvík vrabčí, krutihlav hnedý, krivonos smrekový, trasochvost horský, skaliarik sivý, sýkorka uhliarka, sýkorka belasá, sýkorka chochlatá, sýkorka bieloľica, sýkorka lesklohlavá, sojka zlovestná, žltouchvost lesný, kolibkarikčipčavý, kolibkárik sykový, kolibkárik spevavý, d'ateľ trojprstý, žlna sivá, žlna zelená, králiček zlatohlavý, králiček ohnivohlavý, sluka lesná, brhlík lesný, sova lesná, sova dlhochvostá, penica čiernohlavá, penica hnedokrídla, tetrov hlucháň, oriešok hnedý, drozd čierny, drozd plavý, drozd kolohrivý, drozd trskotavý, dudok chochlatý.

Cicavce sú zastúpené napríklad: jeleň lesný, srnec hôrny, diviacia zver, vlk dravý, rys ostrovid, kuna lesná, plch lieskový, líška, zajac poľný, jazvec lesný, netopier stromový, ucháč sivý, medveď hnedý.



## Rastlinstvo

Lesné porasty sú rozmanité. Nájdeme tu dubovo-bukové, bukovo-dubové lesy, v ktorých sa nachádzajú dreviny ako dub cerový, dub letný, dub zimný, buk lesný, hrab obyčajný, lipa malolistá, veľkolistá. Na tieto lesy nadväzujú bukové a jedľovo-bukové lesy kde sa už miestami vyskytujú aj dreviny ako smrek obyčajný, javor horský, jaseň štíhly. Najvyššie polohy pohoria Poľana zaberá vrcholová smrečina, ktorú lemuje pás smrekovo-bukovo-jedľových lesov. Nájdeme tu jarabinu vtáčiu, javor horský, zemolez čierny, vrbu sliezku, ríbezľu alpínsku, lykovec jedovatý, ružu ovisnutú a pod. Na niektorých lokalitách vzácné rastie tis obyčajný.

Nachádzajú sa tu zástupcovia či už horskej a subalpínskej flóry (kamzičník rakúsky, iskerník platanolistý, soldanelka uhorská, smlzchlpkatý...), alebo xerothermné druhy v južných častiach pohoria (kukučka vencová, jarva obyčajná, palina pravá...). Vzácné sú spoločenstvá rašelinísk, pramenísk a podmäčianých plôch (bielokvetmočiarny, žltohlav najvyšší, rosička okrúhloolistá, kosatec sibírsky). Na vlhkých lúkach rastú viaceré druhy vstavačovitých rastlín (vstavačovec májový, mokradný, ...). Vzácné môžeme nájsť horec pľúcny.

### 3.2. Priemet záujmov ochrany prírody a krajiny (chránené územia, ochranné pásma)

V zmysle zákona NR SR č. 543/2002 Z.z. je celé riešené územie zaradené do 1. stupňa ochrany, kde platí všeobecná ochrana na celom území mimo území s osobitnou ochranou. Pre vybrané činnosti sa vyžaduje súhlas orgánu ochrany prírody (§ 7 zákona).

Východná časť riešeného územia je súčasťou Chránenej krajinskej oblasti (CHKO) Poľana, ktoré je súčasne Jadrovým územím ekologickej siete európskeho významu. Celková výmera CHKO je 20 360,48 ha, z toho v katastrálnom území obce Očová sa nachádza 3309 ha. CHKO Poľana bola v roku 1990 zaradená do siete biosférických rezervácií UNESCO.

Na riešenom území sa nachádzajú maloplošné chránené územia s piatym stupňom ochrany: Národná prírodná rezervácia Zadná Poľana s rozlohou 855,41 ha, ktorá do k. ú. Očová zasahuje rozlohou 63,11 ha; prírodná rezervácia Pod Dudášom s rozlohou v k.ú. Očová 4,48 ha; prírodná rezervácia Mačinová s rozlohou 4,86 ha a prírodná rezervácia Príslopy s rozlohou 0,22 ha a Chránený areál Dolná Zalomská s výmerou 2,00 ha.

Pre CHKO platí 2. stupeň ochrany. Pre vybrané činnosti sa vyžaduje súhlas orgánu ochrany prírody (§ 13 zákona). Pre prírodné rezervácie platí 5. stupeň ochrany, kde sa vybrané činnosti zakazujú (§ 17 zákona).



Všetky uvedené chránené územia majú schválený štatút, ktorý je nevyhnutné pri akejkoľvek činnosti vo vnútri ich hraníc dodržiavať.

### 3.3. Adaptácia na klimatickú zmenu

Problematika klimatických zmien predstavuje v súčasnosti jednu z často diskutovaných otázok. Snaha celej spoločnosti o prispôsobenie sa týmto zmenám ako aj úsilie o zmierňovanie prebiehajúcich zmien klímy preto nadobúda na intenzite. Často používanými výrazmi v súvislosti s touto problematikou sú tzv. adaptácia a mitigácia. Adaptácia znamená prispôsobenie sa zmeneným podmienkam v dôsledku zmien klímy a predstavuje zmierňovanie dopadu klimatických zmien, alebo snahu prispôbiť sa a naučiť sa žiť s klimatickými zmenami, t.j. ochranu pred ich negatívnymi vplyvmi a využívanie pozitívnych vplyvov vo svoj prospech. Zatiaľ čo mitigácia je zmierňovaním, resp. snahou o elimináciu klimatických zmien. Taktiež sa často definuje ako minimalizácia rozsahu budúcich klimatických zmien, t.j. zníženie množstva vypustených plynov vytvárajúcich skleníkový efekt, zvýšenie schopnosti odbúravať oxid uhličitý z atmosféry.

Do budúcnosti je potrebné vykonať postupnú zmenu štruktúry pestovaných plodín na Slovensku azmena odrodovej skladby:

- prispôsobenie agrotechnických termínov (najmä sejby) zmeneným agroklimatickým podmienkam,
- dobudovanie závlahových systémov a zabezpečenie dostatku závlahovej vody v spolupráci so sektorom vodného hospodárstva.

#### Návrh adaptačných opatrení v lesnom hospodárstve

Postupná zmena drevinového zloženia lesov Slovenska, prostredníctvom umelej obnovy najohrozenejších skupín lesných porastov

Uplatňovanie princípov integrovanej ochrany lesov proti kalamitným a inváznym druhom škodcov

Zabezpečenie realizácie opatrení na posilňovanie hydrických funkcií a biodiverzity lesov uplatňovaním princípov prírode blízkeho obhospodarovania lesov a poznatkov lesníckych hydromeliórií

Odhad ekonomických parametrov adaptačných opatrení treba považovať za veľmi rámcový a v budúcnosti bude treba tieto parametre ďalej spresňovať so zakalkulovaním



regionálnych ekonomických diferencií. V odvetví lesného hospodárstva ekonomické kalkulácie predpokladali tri skupiny adaptačných opatrení, a to:

- zmena drevinového zloženia lesov prostredníctvom umelej obnovy
- realizácia ochranných a obranných opatrení v oblasti integrovanej ochrany lesov
- posilnenie hydrickej a protipovodňovej funkcie lesa

### **Opatrenia pre adaptáciu na zmenu klímy**

#### Zvýšenie častosti intenzívnych príválových zrážok:

- Opatrenia v extraviláne, v prírodnej krajine,
- Opatrenia v lesnom hospodárstve,
- Hydrotechnické opatrenia,
- Opatrenia v sídlach v oblasti zelenej a modrej infraštruktúry,
- Opatrenia v sídlach v oblasti dopravy,
- Opatrenia proti vodnej erózii.

#### Častejší výskyt intenzívnych vln horúčav:

- Opatrenia na verejných priestranstvách,
- Opatrenia v a na budovách,
- Opatrenia v oblasti dopravy.

#### Častejšie a silnejšie búrky – častejší výskyt silných vetrov a víchríc:

- Opatrenia v oblasti zelene,
- Opatrenia v oblasti dopravy,
- Opatrenia proti veternej erózii,
- Pokles zrážok – častejší výskyt sucha,
- Opatrenia vo vodnom hospodárstve – v prírodnej krajine,
- Opatrenia vo vodnom hospodárstve – v sídelnej krajine,
- Opatrenia v oblasti zelene v sídlach,





- Opatrenia v oblasti lesného hospodárstva,
- Opatrenia voči riziku lesných požiarov,
- Zvýšenie priemerných ročných teplôt,
- Opatrenia v oblasti zelene v sídlach,
- Ďalšie opatrenia súvisiace so zvyšovaním priemerných teplôt.

### 3.4. Priemet degradačných faktorov a bariérových prvkov

V oblasti ochrany a tvorby životného prostredia je potrebné BBSK:

- podporovať postupnú realizáciu národných programov zameraných na znižovanie emisií oxidu uhličitého a ostatných plyných látok vyvolávajúcich zvýšenie skleníkového efektu, ich podrobné rozpracovanie a realizáciu v podmienkach Banskobystrického kraja,
- kontrolnou činnosťou a prijímaním potrebných opatrení iniciovať a motivovať výraznejšie uplatnenie vykurovacích médií a pohonných hmôt s nižšou mierou znečisťovania životného prostredia najmä v doprave, tepelnom hospodárstve a energetike,
- ochranu vôd realizovať ako:
  - širšiu - regionálnu ochranu (chránené vodohospodárske oblasti Veľká Fatra, Nízke Tatry - západná časť, Nízke Tatry - východná časť, Horné povodie Ipľa, Rimavice a Slatiny, Muránska planina, Horné povodie Hnilca) podľa nariadenia vlády Slovenskej socialistickej republiky č.13/1987 Zb. o niektorých chránených oblastiach prirodzenej akumulácie vôd,
  - špeciálnu - sprísnenú ochranu (ochranné pásma pre všetky zdroje pitnej vody) podľa § 19 zákona č. 138/1973 Zb. o vodách (vodný zákon),
- vytvoriť územno-technické predpoklady na vybudovanie potrebnej kapacity zariadení na zneškodňovanie a likvidáciu nebezpečných odpadov,
- rezervovať priestor pre výhľadové regionálne skládky komunálneho odpadu a kapacity na spracovanie využiteľných odpadov,
- zabezpečiť na území kraja lokality pre výstavbu zariadení na zneškodňovanie, zhodnocovanie a kompostovanie odpadov,
- sanovať skládky odpadov v priestoroch ohrozujúcich životné prostredie



## Časť 1.B - Analýza vonkajšieho prostredia

Vonkajšie prostredie je podmienené predovšetkým prenosom odporúčaní z úrovne Európskej únie do legislatívy a exekutívy Slovenskej republiky, následne do radiácií úrovne regionálnej a miestnej úrovni.

Konkrétnejší vplyv do vonkajšieho prostredia na úrovni samosprávy je uvedený v analýze sociálnych, technologických, environmentálnych a ekologických a politických podmienok tzv. STEEP analýze (komplex sociálnych, technických, ekonomických, ekologických a politických faktorov).

Tab.č. 29: STEEP analýza (analýza externého prostredia)

Sociálne prostredie	Technologické prostredie	Ekonomické prostredie
Zmena populácie obyvateľstva - zvyšovanie podielu vyššie vzdelaných ľudí na populácii	Úroveň technológie a zavádzanie inovatívnych technológií u kľúčových zamestnávateľov – technologická výhoda a technologické zaostávanie	Využívanie doplnkových zdrojov financovania - Európskych štrukturálnych a investičných fondov (EŠIF) pre spolufinancovanie projektov (Partnerská dohoda SR, operačné programy)
Nevyhovujúci systém vzdelávania - nedostatočné prepojenie vzdelávacieho systému s potrebami trhu práce	Centrálne využívanie IKT pre komunikáciu s obyvateľstvom a zlepšovanie kvality verejných služieb	Nové trhy a nové príležitosti pre kľúčových zamestnávateľov mimo územia obce, prípadne v zahraničí
Nedostatočná kapacita a kvalita pracovnej sily pre kľúčových zamestnávateľov	Rastúca úroveň výskumu, vývoja a inovácií v podnikoch a projektoch s vysokou pridanou hodnotou	Vznik pracovných miest s pridanou hodnotou
Využívanie sociálnych technológií a projektov sociálnych inovácií		Daňové zaťaženie, zákonodarstvo
Zvyšovanie podielu MRK na celkovom počte obyvateľstva, zvyšovanie počtu obyvateľov postihnutých chudobou, rastúca kriminalita		Využívanie doplnkových zdrojov financovania - Európskych štrukturálnych a investičných fondov (EŠIF) pre spolufinancovanie projektov (Partnerská dohoda SR, operačné programy)

Ekologické prostredie	Politické prostredie	Hodnotové prostredie
Dopady životného prostredia – nedostatočné a neefektívne opatrenia protipovodňovej ochrany	Administratívna pripravenosť Vlády SR na čerpanie prostriedkov EŠIF	Celková organizačná kultúra, vnímanie a akceptácia korupcie v spoločnosti



Objavenie doteraz neidentifikovaných starých environmentálnych záťaží	Sektorové stratégie - politika vlády SR v podpore investícií (investičné stimuly), podpory inovácií, cestovného ruchu, rozvoja dopravy	Vplyv spolupráce so strategickými sociálno-ekonomickými partnermi a vznik nových modelov pre spoluprácu (verejno-súkromné formy spolupráce )
Zvyšovanie environmentálneho zaťaženia v oblasti znečistenia ovzdušia	Komplikovaná legislatíva a výkon v oblasti verejného obstarávania	Zmena postojov obyvateľstva, rastúca xenofóbia, rasizmus a kriminalita
Úbytok podzemnej vody v území a celkový nedostatok pitnej vody	Nedostatočná legislatívna a organizačná pripravenosť Vlády SR na riešenie problematiky	Zmena postojov obyvateľstva, aktívne zapojenie do občianskych procesov a rozvojových aktivít
	Nepripravenosť VÚC Banská Bystrica na čerpanie EŠIF v programovom období 2014- 2020	

Zdroj: vlastné spracovanie



## Časť 1.C - Zhodnotenie súčasného stavu územia

### 1. SWOT analýza

SWOT analýza (analýza silných stránok **s** - strengths, slabých stránok **w** - weaknesses, príležitostí **o** - opportunities a hrozieb **t** – threats) predstavuje zhrnutie výsledkov komplexnej analýzy a jej uvedená štruktúra vychádza z nastolených otázok počas stretnutí pracovných skupín a verejnosti. Predpokladom sú dobre zanalyzované jednotlivé oblasti, vrátane zhodnotenia ich možného budúceho vývoja.

SWOT analýza poskytuje hodnotenie silných a slabých stránok územia obce Očová, príležitostí a ohrození v jeho externom prostredí, umožňuje rýchly prehľad východiskovej situácie územia pred formulovaním stratégie. Sleduje súčasný stav z hľadiska vnútorných faktorov, odhaľuje, čo v obci je pozitívne a negatívne. Silnou stránkou územia sú jeho prirodzené dispozície a akákoľvek konkurenčná výhoda. Slabou stránkou je to, čo územiu chýba, alebo čo sa robí nedostatočne v porovnaní s inými.

Silné a slabé stránky, príležitosti a ohrozenia hodnotili členovia štyroch pracovných skupín – zástupcovia verejného a súkromného sektora v Očovej.

### Analýza silných a slabých stránok, príležitostí a ohrození pre sociálne služby, zdravie a komunity, rok 2015

Tab.č.30: Analýza silných a slabých stránok, príležitostí a ohrození pre sociálne služby, zdravie a komunity

Silné stránky	Slabé stránky
<b>Sociálne služby</b> <ul style="list-style-type: none"> <li>- existujúci Dom seniorov Dolinka,</li> <li>- fungujúci klub dôchodcov,</li> <li>- rozvoz stravy pre dôchodcov (družstvo, škola),</li> <li>- trieda pre integrované deti, asistenti učiteľov,</li> <li>- zabezpečenie aktívnej činnosti a malých obecných služieb,</li> </ul> <b>Zdravie</b> <ul style="list-style-type: none"> <li>- obvodná lekáreň pre dospelých, lekáreň,</li> </ul> <b>Komunity</b> <ul style="list-style-type: none"> <li>- Remeselný dvor - centrum spoločenského stretávania komunit,</li> <li>- využívaný Kultúrny dom,</li> <li>- spolupatričnosť komunit,</li> <li>- činné komunity - hasiči, drobnochovatelia, včelári, odbojáři (Zväz protifašistických bojovníkov), poľovníci, cirkvi, a iní,</li> <li>- živé a udržiavané tradície,</li> </ul>	<b>Sociálne služby</b> <ul style="list-style-type: none"> <li>- chýba denná starostlivosť o starších ľudí,</li> <li>- chýba denný stacionár pre seniorov a ťažko zdravotne postihnutých občanov/zdravotne znevýhodnených občanov,</li> <li>- nevyriešená situácia bezdomovcov,</li> <li>- chýba sociálny taxík,</li> <li>- chýbajú terénne sociálne služby,</li> <li>- chýbajúce sociálne byty,</li> <li>- nedostatok financií na sociálne služby,</li> <li>- nie je dost' personálnych odborných kapacít na rozvoj sociálnych služieb v obci,</li> </ul> <b>Zdravie</b> <ul style="list-style-type: none"> <li>- znižovanie rozsahu zdravotníckej starostlivosti v obci (chýbajú odborní lekári: detský lekár, zubár, gynekológ),</li> </ul> <b>Komunity</b> <ul style="list-style-type: none"> <li>- nezáujem o verejný život (šport, kultúra, rozvoj obce),</li> <li>- úzkoprsý, jednostranne zameraný pohľad niektorých skupín,</li> <li>- závisť, tvrdohlavosť, narušené susedské, medziľudské vzťahy,</li> <li>- neprispôsobiví občania,</li> <li>- finančná negramotnosť, nízke právne vedomie</li> </ul>



	niektorých ľudí, - tradičné "spolnícke" domy - bývanie viacerých rodín v jednom dvore, nevysporiadané majetky, - občania neprihlásení na pobyt v obci, - odchod ľudí z obce za prácou, - nefungujúci systém práce s rómskou komunitou, - finančná negramotnosť niektorých občanov, nevýhodné úvery ich sťahujú do chudoby
Príležitosti	Ohrozenia
- eurofondy a iné vonkajšie zdroje, - námety zo zahraničia, - nové informačné technológie, ktoré uľahčujú komunikáciu, - tzv. aktivačné práce - dobrovoľnícka práca, - zákon o štátnom fonde rozvoja bývania umožňuje stavať nájomné byty právnickým osobám a poskytuje finančnú podporu aj komerčným subjektom, - uplatňovať príklady dobrej praxe (napr. komunitné záhrady, znižovanie bariér medzi generáciami, arteterapia...) - možnosti zahraničnej spolupráce s inými obcami.	- neistoty súčasnej doby, - zlatá baňa a ťažba bentonitu pri katastri obce Očová prinesie ohrozenie zdravia občanov a zvýšenie nezamestnanosti, - meniaci sa legislatíva, - štát nemá doriešené financovanie starostlivosti o starších ľudí, - dostupnosť návykových látok, - civilizačné ochorenia, - neefektívne prerozdelenie financií zo strany štátu, - rozdelenie kompetencií v sociálnej oblasti medzi VÚC a obce, vytvára sa nezdravá konkurencia v zmysle rozdielného príspevku na lôžko, - nevyhovujúca legislatíva v oblasti sociálnej, zdravotnej a daňovej, permanentne sa meniace legislatívne podmienky, - nezamestnanosť v regióne, - nárast chudoby, - nárast depresívnych stavov, návykov a sociálneho vylúčenia v populácii, - nedostatočná, resp. absentujúca štátna finančná podpora rozvoja komunitných sociálnych služieb, - nízka úroveň sociálnoprávnej ochrany detí, - nízke povedomie rizikových skupín o možnostiach vyjsť z generačnej chudoby a pasivita štátu v tejto oblasti, - tolerancia spoločnosti k zneužívaniu alkoholu a tabaku, zneužívanie nelegálnych psychotropných látok, hazardné hry.

## Analýza silných a slabých stránok, príležitostí a ohrození pre ekonomický rozvoj a modernú samosprávu, rok 2015

Tab.č.31: Analýza silných a slabých stránok, príležitostí a ohrození pre ekonomický rozvoj a modernú samosprávu

Silné stránky	Slabé stránky
<b>Ekonomický rozvoj</b> - dosť vysoký podiel vytvorených pracovných miest domácimi subjektami (obec, škola, dom dôchodcov, družstvo), - fungujúce poľnohospodárske družstvo, - urbaniát s dobrými výsledkami, - obchodná sieť spolu s príležitostnými trhmi pokrývajú základné potreby v obci, - veľký chotár, <b>Cestovný ruch</b> - trasa zrušenej železnice Kyslinky -	<b>Ekonomický rozvoj</b> - územný plán nepokrýva súčasné potreby obce, - nedostatok inžinierskych sietí pri stavebných pozemkoch, - chýba výstavba bytových domov, - nedostatok stavebných pozemkov, <b>Cestovný ruch</b> - neexistuje cestovný ruch v obci, - kultúrne pamiatky sú nedostupné,



<p>Vígľaš vhodná pre cestovný ruch, cca 12 km,</p> <ul style="list-style-type: none"> <li>- geotermálne vrty,</li> <li>- oltár žiakov Majstra Pavla z Levoče v kostole,</li> <li>- známi rodáci,</li> <li>- letisko,</li> <li>- vyznačené cyklotrasy a turistické chodníky v obci aj v okolí,</li> </ul> <p><b>Moderná samospráva</b></p> <ul style="list-style-type: none"> <li>- ekonomika obce má dobré finančné zdravie, je schopná zatiaľ pokryť aj budúci rozvoj spolu s externými zdrojmi,</li> <li>- máme odčlenený podnik Obecné služby so samostatnou ekonomikou, tj. máme tam monitorovateľné náklady a výnosy.</li> </ul>	<ul style="list-style-type: none"> <li>- chýba propagácia a koordinátor cestovného ruchu s prepojením na región,</li> <li>- v obci nie sú skoro žiadne ubytovacie kapacity ani reštauračné služby,</li> <li>- obec je mimo hlavného ťahu, t.j. mimo príležitostných zastávok,</li> <li>- nižšia zapojenosť Očovej do aktivít mikroregiónu Podpoľanie,</li> </ul> <p><b>Moderná samospráva</b></p> <ul style="list-style-type: none"> <li>- pokles počtu obyvateľov, starnutie populácie, mladí väčšinou odchádzajú,</li> <li>- neexistuje jednotná motivácia smerom k rozvoju obce pre všetkých, aj menej aktívnych občanov,</li> <li>- chátrajúce, opustené obytné domy, čo spôsobuje postupné znehodnocovanie majetku občanov, sú zároveň zaujímavé pre sociálne slabšie skupiny ľudí,</li> <li>- chátra obecný majetok,</li> <li>- okrajové časti obce sú zabudnuté (Holcov majer, Obchoditá), existuje tam administratívny chaos v napojení na dva okresy, chýba napojenie na Očovú,</li> <li>- zvyšujúci sa počet sociálne neprispôsobivých občanov, nie všetci sú prihlásení v obci, neplatia poplatky obci,</li> <li>- nevyhovujúca a podmáčaná budova Obecného úradu, chýba zasadačka, bezbariérový prístup, tečie strecha,</li> <li>- nezabezpečená digitalizácia dokumentov a automatizácia procesov, nedigitalizovaný archív,</li> <li>- nedostatočná úroveň elektronických služieb a elektronických formulárov,</li> <li>- individualizmus, pasívny spôsob života občanov, nízka účasť verejnosti v prieskumoch,</li> <li>- nedostatok informačných tabúl vo vzdialenejších častiach obce,</li> <li>- chýbajú tlačoviny v obci (bulletin, kniha),</li> <li>- mestský rozhlas nefunguje vo všetkých častiach obce,</li> <li>- v obci nie je bankomat.</li> </ul>
Príležitosti	Ohrozenia
<ul style="list-style-type: none"> <li>- blízkosť väčších miest (Zvolen, Detva, Banská Bystrica),</li> <li>- záujem obyvateľov väčších miest o lacnejšie a pokojnejšie bývanie v obci,</li> <li>- rozvoj okolitých obcí, rozvoj Vígľaša - napr. pre cestovný ruch,</li> <li>- zjednodušenie komunikácie na diaľku cez internet,</li> <li>- možnosť čerpania eurofondov,</li> <li>- poloha obce, prostredie, blízkosť Poľany,</li> <li>- územie je sopečného pôvodu, je tu možnosť existencie ďalších zdrojov,</li> <li>- spolupráca s partnerskými obcami v zahraničí,</li> <li>- Oblastná organizácia cestovného ruchu Stredné Slovensko,</li> <li>- posilňujú sa skupiny oživujúce tradície a tradičné hodnoty regiónu, ktoré sa týkajú stravovania (gazdovské trhy, hnutie</li> </ul>	<ul style="list-style-type: none"> <li>- vybudovanie diaľnice môže znížiť počet návštevníkov, ktorí by sa zastavili v Očovej,</li> <li>- v médiách prevažuje negatívnespravodajstvo, nízky záujem o pozitívne správy,</li> <li>- zníženie dotácií do poľnohospodárstva,</li> <li>- zrušenie mliečnej kvóty EÚ,</li> <li>- ťažba zlata, bentonitu by mohla byť ohrozujúca pre životné prostredie,</li> <li>- rozptýlenosť mikroregiónu Podpoľanie,</li> <li>- zníženie výroby a rušenie pracovných miest v PPS a vo Zvolene,</li> <li>- bariéry podnikania zo strany štátu, podniky a podnikatelia majú ekonomické problémy, súvisiace s nízkym dopytom a zvyšujúcimi sa nákladmi, daňami, odvodmi,</li> <li>- kvalifikovaná pracovná sila odchádza do zahraničia,</li> <li>- cestovný ruch na Slovensku nemá zodpovedajúci dopyt zo strany domácich ani</li> </ul>



<p>slowfood /domáca strava/ a pod.),</p> <ul style="list-style-type: none"> <li>- podpora EÚ kreatívnemu priemyslu - nové možnosti uplatnenia a pracovných príležitostí.</li> <li>- klesajúce úrokové sadzby,</li> <li>- narastá individuálne zabezpečenie dovolení pomocou internetu,</li> <li>- technické možnosti uľahčujú prístup turistov k informáciám o navštívenej destinácii.</li> </ul>	<p>zahraničných zákazníkov,</p> <ul style="list-style-type: none"> <li>- cestovné kancelárie v SR sa zaoberajú najmä organizovaním pobytov v zahraničí a nie v SR,</li> <li>- výdavky na dovolenky a ďalšie oddychové aktivity ľudia v prípade výpadku príjmov vynechávajú zo svojich rozpočtov,</li> <li>- regionálna, slovenská a celoeurópska konkurencia vo vidieckom a poznávacom cestovnom ruchu,</li> <li>- častá zmena legislatívy.</li> </ul>
---	--

## Analýza silných a slabých stránok, príležitostí a ohrození pre vzdelávanie, kultúru, šport, voľný čas, mládež, rok 2015

Tab.č.32: Analýza silných a slabých stránok, príležitostí a ohrození pre vzdelávanie, kultúru, šport, voľný čas, mládež

Silné stránky	Slabé stránky
<p><b>Vzdelávanie</b></p> <ul style="list-style-type: none"> <li>- vybudované školstvo –ZŠsMŠ, ZUŠ s voľnými kapacitami,</li> <li>- Súkromná stredná odborná škola obchodu a služieb</li> </ul> <p><b>Šport</b></p> <ul style="list-style-type: none"> <li>- rôznorodé športové aktivity v obci (tenisti, cvičiace ženy, futbalisti...),</li> </ul> <p><b>Kultúra</b></p> <ul style="list-style-type: none"> <li>- dva folklórne súbory a folklórna skupina,</li> <li>- divadlo Pilindoš,</li> <li>- spevácke zbory,</li> <li>- kultúrne pamiatky, kostoly,</li> <li>- osobnosti - rodáci,</li> <li>- digitálne kino,</li> </ul> <p><b>Voľný čas</b></p> <ul style="list-style-type: none"> <li>- fungujúce Centrum voľného času,</li> <li>- silné organizačné tímy, skupiny ľudí,</li> <li>- silné organizácie - občianske združenia,</li> <li>- aktívna evanjelická cirkev,</li> <li>- tradície,</li> </ul> <p><b>Mládež</b></p> <ul style="list-style-type: none"> <li>- zdravý potenciál mládeže.</li> </ul>	<p><b>Vzdelávanie</b></p> <ul style="list-style-type: none"> <li>- nevyhovujúce priestory ZUŠ,</li> </ul> <p><b>Šport</b></p> <ul style="list-style-type: none"> <li>- chýba ľadová plocha na zimné športy (hokej a korčuľovanie), lyžiarsky vlek,</li> <li>- chýba kolkáreň, priestor pre ľahkú atletiku,</li> <li>- zlý stav štadióna TJ, neodstatočné priestory hľadiska a nevysporiadané pozemky,</li> <li>- nevysporiadané pozemky pod budovou telocvične a časťou školského areálu,</li> </ul> <p><b>Kultúra</b></p> <ul style="list-style-type: none"> <li>- nezáujem mládeže o folklórny tanec,</li> <li>- nezáujem detí o folklórnu hudbu,</li> <li>- nezáujem o niektoré tradičné remeslá, ľudia strácajú manuálnu zručnosť,</li> <li>- neprenášajú sa história, poznatky, zručnosti medzi generáciami,</li> <li>- ľudia zabúdajú na históriu Očovej,</li> <li>- typická architektúra sa stráca rekonštrukciou, zatepľovaním domov,</li> <li>- zlý vzťah niektorých občanov k obecnému majetku,</li> <li>- zlý stav budovy Kultúrneho domu,</li> <li>- nízka návštevnosť digitálneho kina,</li> </ul> <p><b>Voľný čas</b></p> <ul style="list-style-type: none"> <li>- slabšia spolupráca existujúcich organizácií,</li> <li>- nezáujem občanov o dianie v obci,</li> <li>- rozkrádanie, ničenie, vandalizmus,</li> <li>- veľký počet krčiem, alkoholizmus, hracie automaty,</li> <li>- chýba kúpalisko a krytá plaváreň,</li> <li>- chýba miestna TV,</li> </ul> <p><b>Mládež</b></p> <ul style="list-style-type: none"> <li>- chýbajú priestory v prírode pre mládež a rodiny,</li> <li>- chýba komunitný priestor pre mládež,</li> <li>- nevieme, čo mladí ľudia chcú.</li> </ul>





Príležitosti	Ohrozenia
<ul style="list-style-type: none"> <li>- eurofondy a iné vonkajšie zdroje,</li> <li>- prírodné podmienky v Podpoľaní vhodné na trávenie voľného času občanov aj návštevníkov,</li> <li>- využitie spolupráce so zahraničím - s partnerskými obcami (Srbsko, Chorvátsko, ČR, Rakúsko, Ukrajina...),</li> <li>- veľtrhy, výstavy v SR a v zahraničí,</li> <li>- Miestna akčná skupina Podpoľanie,</li> <li>- záujem časti obyvateľov o pohyb, zdravý životný štýl,</li> <li>- mladí ľudia sú "virtuálni" - zbehlí v priestore internetu (pomerne ľahký spôsob komunikácie s nimi).</li> </ul>	<ul style="list-style-type: none"> <li>- migrácia nevidovaných obyvateľov do obce z radov marginalizovaných rómskych komunít,</li> <li>- záujmy zahraničných spoločností o miestne zdroje (zlato,...),</li> <li>- internet, sociálne siete vplývajú na myslenie, zmenu názorov, životného štýlu aj nie vhodným smerom,</li> <li>- konkurencia blízkych miest pri vytváraní lepších podmienok na šport, kultúru, vzdelávanie, trávenie voľného času,</li> <li>- zlý zdravotný stav mládeže – nedostatok pohybu, alergie...,</li> <li>- nevhodné stravovacie návyky, nezdravý životný štýl</li> <li>- choroby, epidémie, terorizmus,</li> <li>- nezáujem médií o pozitívne správy,</li> <li>- rýchle životné tempo, viac stresu a menej pohybových aktivít v bežnom živote,</li> <li>- sociálna neistota, nezamestnanosť v regióne,</li> <li>- ponuka ľahkých atrakcií (PC, obchodné centrá), návštevy obchodných centier v blízkych mestách ako forma trávenia voľného času mladých ľudí, rodín s deťmi,</li> <li>- zneužívanie drog a alkoholu u čoraz mladších detí,</li> <li>- podiel verejných výdavkov na kultúru z hrubého domáceho produktu sa v SR znižuje.</li> </ul>

## Analýza silných a slabých stránok, príležitostí a ohrození pre miestne komunikácie, technickú infraštruktúru, životné prostredie, rok 2015

Tab.č.33: Analýza silných a slabých stránok, príležitostí a ohrození pre miestne komunikácie, technickú infraštruktúru, životné prostredie

Silné stránky	Slabé stránky
<b>Miestne komunikácie a dopravná infraštruktúra</b> <ul style="list-style-type: none"> <li>- nový koberec na ceste 3. triedy z fondov EÚ,</li> <li>- čiastočne vybudovaný chodník popri hlavnej ceste,</li> <li>- existuje projekt dokončenia lesnej požiarnej cesty okolo Obchoditej,</li> <li>- autobusové spojenie do Zvolena je postačujúce,</li> <li>- letisko,</li> </ul> <b>Technická infraštruktúra</b> <ul style="list-style-type: none"> <li>- relatívne dobre vybudovaná vnútorná infraštruktúra obce (v intraviláne obce), okrem kanalizácie,</li> <li>- kamerový systém,</li> </ul>	<b>Miestne komunikácie</b> <ul style="list-style-type: none"> <li>- zlý stav miestnych komunikácií, verejného osvetlenia a miestneho rozhlasu,</li> <li>- okraj cesty 3. triedy je nespevnený,</li> <li>- sieť chodníkov je vybudovaná len čiastočne,</li> <li>- chýbajú prechody pre chodcov, dopravné značenie,</li> <li>- nie sú podmienky na rozvoj nemotorizovanej dopravy,</li> </ul> <b>Technická infraštruktúra</b> <ul style="list-style-type: none"> <li>- chýba kanalizácia,</li> <li>- nevyhovujúci zberný dvor,</li> <li>- nevyhovujúci stav vodovodu (z 50-tych rokov, azbest),</li> <li>- chýba plynofikácia, ČOV a kanalizácia v Holcovom majeri,</li> <li>- zlý stav verejného osvetlenia a miestneho rozhlasu,</li> <li>- nedostatok inžinierskych sietí na novú výstavbu domov a bytov,</li> <li>- nedostatok financií na rekonštrukciu a rozšírenie</li> </ul>





<p><b>Životné prostredie</b></p> <ul style="list-style-type: none"> <li>- funguje separovanie odpadu,</li> <li>- propagácia separovania odpadu,</li> <li>- činnosť zamestnancov Obecných služieb a malých obecných služieb,</li> <li>- 2 parky.</li> </ul>	<p>inžinierskych sietí,</p> <p><b>Životné prostredie</b></p> <ul style="list-style-type: none"> <li>- čierne skládky,</li> <li>- nedostatočné protipovodňové opatrenia,</li> </ul> <p><b>Informačná infraštruktúra</b></p> <ul style="list-style-type: none"> <li>- chýbajú optické siete (obec, Holcov majer).</li> </ul>
Príležitosti	Ohrozenia
<ul style="list-style-type: none"> <li>- eurofondy a iné vonkajšie zdroje,</li> <li>- možnosti spracovania biomasy,</li> <li>- internet - zdroj nápadov, inšpirácií, informácií,</li> <li>- väčšia možnosť cestovať a vidieť, ako veci fungujú v zahraničí, napríklad udržiavanie čistoty vo verejných priestoroch, agroturistika, možnosť učiť sa od krajín s rozvinutejšou ochranou životného prostredia,</li> <li>- nové trendy v ochrane životného prostredia, v životnom štýle v súlade s prírodou,</li> <li>- vybudovanie rýchlostnej cesty predpokladá možné zintenzívnenie dopravy cez Očovú,</li> <li>- zákon o odpadoch,</li> <li>- rozvoj nových technológií v oblasti životného prostredia ako príležitosť na zlepšenie kvality životného prostredia, technológie poskytujú možnosť šetrenia prírodnými zdrojmi,</li> <li>- fotovoltaika ako zdroj energie napr. na verejných budovách,</li> <li>- fungovanie organizácie CEPA - Priatelia zeme v oblasti energetickej nezávislosti regiónu - inšpirácia, pomoc,</li> <li>- MAS Podpoľanie - projekty cez program Leader.</li> </ul>	<ul style="list-style-type: none"> <li>- výška spoluúčasti pri financovaní projektov EÚ a iných veľkých projektov, resp. iné obmedzenia projektov,</li> <li>- klimatické zmeny,</li> <li>- pokles druhovej rozmanitosti rastlín a živočíchov,</li> <li>- nové druhy ochorení na faune a flóre,</li> <li>- šírenie invázných druhov rastlín a organizmov,</li> <li>- znečisťovanie vodných tokov,</li> <li>- slabé ekologické a environmentálne povedomie.</li> </ul>



## 2. Zhodnotenie hlavných disparít / rozdiely a faktorov rozvoja

### Hlavné disparity / rozdiely rozvoja obce:

- nevyužitý prírodný a kultúrno-historický potenciál pre rozvoj cestovného ruchu,
- nerovnaká úroveň jednotlivých oblastí rozvoja obce, ktoré sa historicky tak vytvorili (kultúra, šport),
- rôzny stupeň rozvoja základných životných potrieb občanov obce, kde kontrastuje pomerne vysoká úroveň bývania, obslužných činností, vybavenia domácnosti s nízkou úrovňou riešenia kanalizácie a nevyhovujúcej úrovne vodovodnej siete,
- veľké disparity medzi starostlivosťou venovanou jednotlivým častiam obce,
- rozdielna úroveň starostlivosti o obecný majetok oproti jeho potrebám,
- disparity medzi potrebnou a skutočnou úrovňou rozvoja rómskej komunity,
- disparity úrovne sociálnych služieb a ich potrieb,
- disparity medzi potrebou a skutočnou realitou v oblasti spolupráce obcí Podpoľania,
- rozdiely medzi potrebnou kultúrou vonkajšieho prostredia dediny a súčasným stavom jeho udržiavania.

### Hlavné faktory rozvoja obce:

- dobudovaná (aj keď nie úplne) technická infraštruktúra v obci,
- využitie kultúrno-historického potenciálu a prírodného potenciálu na rozvoj cestovného ruchu (kultúrne pamiatky, prírodné okolie),
- výhodná geografická poloha pre tok tovarov a služieb,
- možnosť využívania európskych štrukturálnych a investičných fondov,
- kapacita a efektivita verejnej správy,
- synergické efekty pri využívaní rozvojových faktorov prostredníctvom partnerstva so strategickými sociálno-ekonomickými partnermi,
- vyriešené vlastnícke vzťahy komplexných rozvojových projektov obce a regiónu,
- podpora oblastnej organizácie cestovného ruchu,
- využitie regionálnych produktov, kultúrnych tradícií a tradičných receptov.



Tab.č. 34: Kontrolný zoznam pre hodnotenie možných rizík (rozvoja územia)

Druh rizika	Zdroj rizika	Nežiaduce dôsledky	Pravdepodobnosť
Technické	Priemyselné havárie	Znečistenie životného prostredia	Nízka
Environmentálne	Objavenie doteraz neidentifikovaných starých environmentálnych záťaží	Nadmerné znečistenie	Nízka
	Povodňové ohrozenie	Vznik škôd na majetku, resp. ohrozenie životov	Stredná
Sociálne	Neúmerné zvyšovanie počtu obyvateľov MRK	Rastúca kriminalita	Stredná
Ekonomické	Nedofinancovanie z doplnkových zdrojov	Nerealizované rozvojové projekty	Stredná

Zdroj: vlastné spracovanie

### 3. Aká bude budúcnosť našej obce? - Dotazník prieskumu medzi občanmi obce Očová

Dotazníkový prieskum bol realizovaný medzi obyvateľmi obce Očová v mesiacoch jún – júl 2015. Cieľom prieskumu bolo zistiť názory občanov na rôzne témy týkajúce sa života v obci. Prieskum je jednou z etáp procesu tvorby Programu hospodárskeho a sociálneho rozvoja obce Očová. Pre obec Očová ho spracovala firma M.B.Consulting, Banská Bystrica. Prieskum bol realizovaný medzi obyvateľmi obce počnúc 16-tym rokom veku. Získaných bolo 104 vyplnených dotazníkov.

V nasledujúcej časti sú uvedené najzávažnejšie problémy v obci. Je možné konštatovať, že výsledky prieskumu v podstate súhlasia s výsledkami získanými vykonanou SWOT analýzou v jednotlivých pracovných skupinách.

#### Otázka č. 1 - Ktoré z nasledovných problémov považujete v Očovej za najzávažnejšie?

Respondenti mali uviesť poradie jednotlivých problémov číslami 1 až 15. Z odpovedí sme vypočítali priemerné hodnotenie. Jednotlivé problémy potom môžeme zoradiť v poradí od najzávažnejších k menej závažným takto:

Ktoré z nasledovných problémov považujete v Očovej za najzávažnejšie?			
Odpoveď	Priemerné hodnotenie	Hodnotenie problému	
1. znižuje sa fyzická dostupnosť špecializovanej odbornej zdravotnej starostlivosti	5,80	najzávažnejší	
2. nezáujem občanov o dianie v obci	5,84		
3. negatívny postoj niektorých občanov k verejnému a súkromnému majetku	6,09		
4. nedostatok stavebných pozemkov s inžinierskymi sieťami	6,11		
5. nevyhovujúci stav dopravnej infraštruktúry (cesty, chodníky)	6,83		
6. nedoriešené odpadové hospodárstvo (čierne skládky, separovanie odpadu)	6,91		
7. nedobudované a nemoderné inžinierske siete a technická infraštruktúra	6,92		
8. nedostatočná aktivita občanov a obce v oblasti cest. ruchu a verejného života	7,05		
9. nedostatočná ponuka sociálnych služieb	7,68		
10. nedostatočné poznanie a manažment obecného majetku	8,12		
11. skupiny obyvateľov sú ohrozené sociálnym vylúčením	8,34		
12. nedostatočné priestory na šport	9,91		
13. nezdravý životný štýl	10,13		
14. nedostatočné priestory na kultúru	10,15		
15. nedostatočné priestory v ZUŠ	10,80	najmenej závažný	
odpovedali	97		
neodpovedali	7		



Za tri najzávažnejšie označili respondenti problémy: znižuje sa fyzická dostupnosť špecializovanej odbornej zdravotnej starostlivosti s priemerným hodnotením 5,8, nezáujem občanov o dianie v obci s priemerným hodnotením 5,84 a negatívny postoj niektorých občanov k verejnému a súkromnému majetku s priemerným hodnotením 6,09.

Za najmenej závažné považujú občania problémy nezdravý životný štýl (10,13), nedostatočné priestory na kultúru (10,15) a nedostatočné priestory v ZUŠ (10,80).

Najviac ráz priradili respondenti závažnosť 1 celkom 15-krát, a to problému nezáujem občanov o dianie v obci.

Najviac ráz priradili závažnosť 15 celkom 19-krát, a to problému nezdravý životný štýl.

Celý prieskum medzi občanmi obce Očová, jeho výsledky, sú zverejnené na web stránke obce a taktiež uložené v archíve OcÚ.



## **Časť B - Strategická časť**

Strategická časť Programu hospodárskeho a sociálneho rozvoja obce Očová (ďalej ajPHSR) nadväzuje na analytickú časť a má za cieľ sformulovať ciele a zostaviť vnútornú logiku stratégie vo väzbe na SWOT analýzu, rozvojové faktory a hlavné disparity. Strategická časť pozostáva z vízie (strategického, dlhodobého, globálneho cieľa), prioritných oblastí a opatrení, ktoré budú podporované v rámci Programu rozvoja a budú rozpracované v programovej časti do aktivít a projektov.

Strategická časť PHSR obsahuje:

- víziu územia,
- formuláciu a návrh stratégie,
- výber a popis strategických cieľov v jednotlivých politikách - oblastiach rozvoja (sociálna oblasť, ekonomická – hospodárska oblasť, environmentálna oblasť).

Vzhľadom k technickým, ale aj ekonomickým možnostiam obce nie je možné všetky požiadavky - aktivity preniesť aj do samotnej realizácie.

Vízia obce Očová vznikla počas práce štyroch pracovných skupín a je výsledkom ich spoločnej dohody.

## **Vízia obce Očová do roku 2025**

**Želáme si, aby v roku 2025 bola Očová:**

- o čistá, bezpečná a príťažlivá z hľadiska životného štýlu a tradícií,**
- o súdržnejšia, otvorenejšia a aktívnejšia vo verejnom živote, uspokojujúca záujmy občanov,**
- o s rozvinutou výstavbou a aktívnym cestovným ruchom,**
- o so zodpovedajúcim technickým vybavením,**
- o s primeraným nárastom počtu obyvateľov.**

Čiastkové vízie pre jednotlivé oblasti sú výsledkom dohody v jednotlivých pracovných skupinách pre spracovanie PHSR.

### **Vízia pre sociálne služby, zdravie a komunitu**

Želáme si, aby v roku 2025 bola Očová obec

- o s minimálnou nezamestnanosťou,
- o so zdravým životným štýlom obyvateľov a s dostupnými zdravotníckymi a sociálnymi službami,



- o so vzájomnou toleranciou a dobrým spolužitím obyvateľov.

### **Vízia pre ekonomický rozvoj a modernú samosprávu**

Želáme si, aby v roku 2025 bola Očová:

- o efektívna vo využívaní dostupných zdrojov,
- o podporujúca rozvoj podnikania,
- o otvorene komunikujúca a prístupná inováciám,
- o s racionálnou a flexibilnou samosprávou,
- o rozvíjajúca sa.

### **Vízia pre vzdelávanie, kultúru, šport, voľný čas, mládež**

Želáme si, aby v roku 2025 v Očovej

- o mládež sa mala kde rozvíjať a stretávať,
- o bola symbióza, spolupráca a koordinácia medzi rôznymi občianskymi združeniami, organizáciami a generáciami,
- o boli priestory na rôzne druhy športu a pohybových aktivít, ako aj na kultúru,
- o žili aktívni občania.

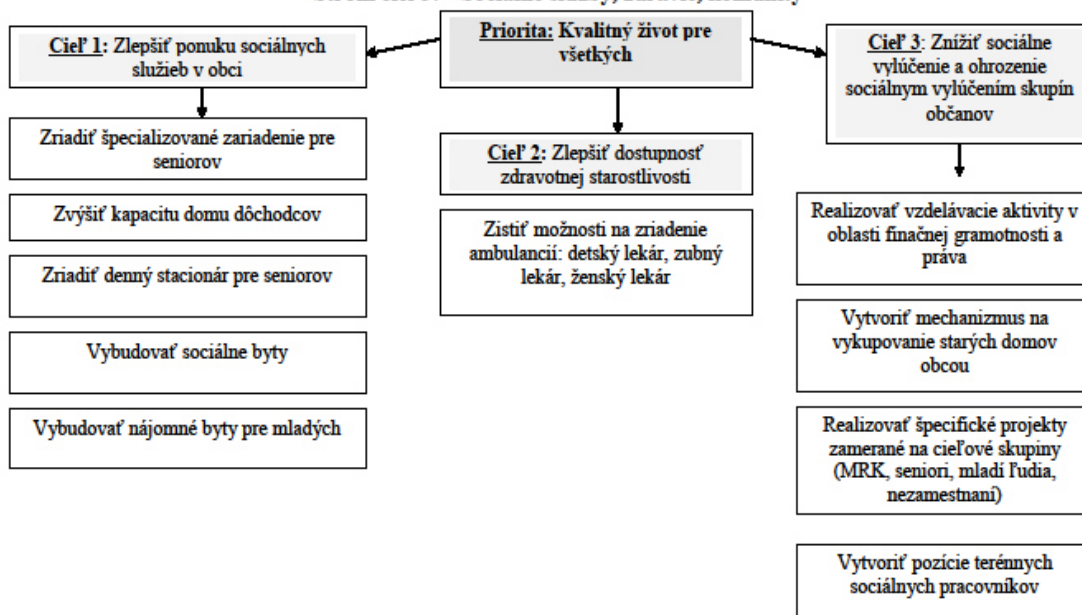
### **Vízia pre miestne komunikácie, technickú infraštruktúru, životné prostredie**

Želáme si, aby v roku 2025 bola Očová:

- o čistejšia, zdravšia,
- o zelenšia, energeticky samostatnejšia, úspornejšia,
- o bezpečnejšia.

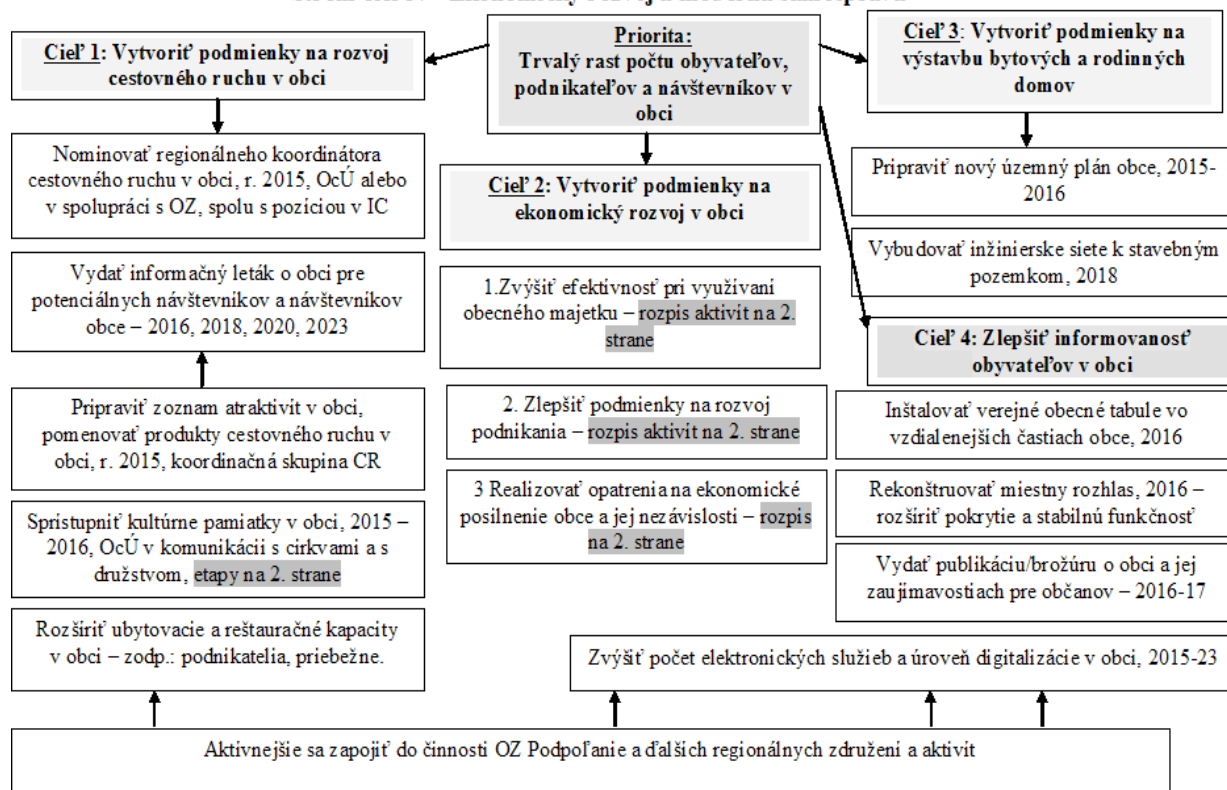


### Strom cieľov - Sociálne služby, zdravie, komunity

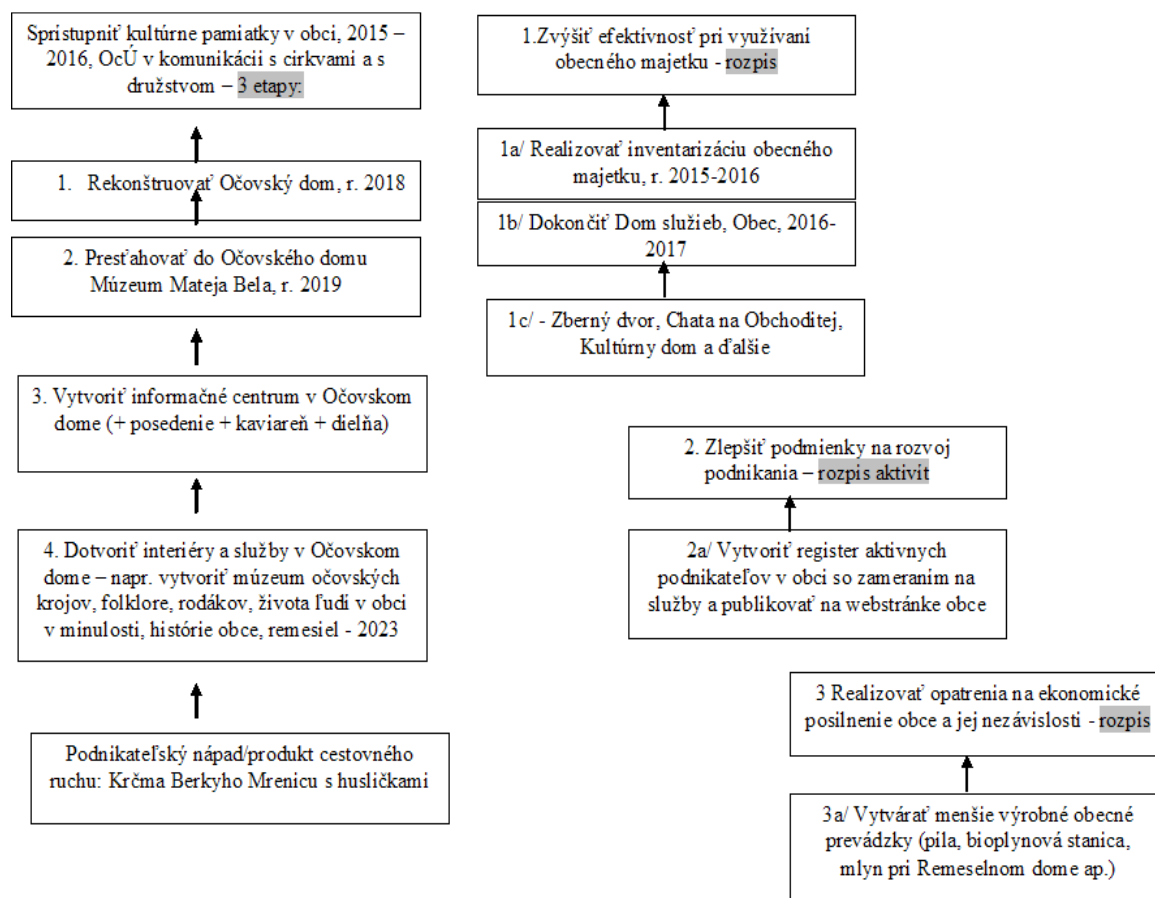




### Strom cieľov - Ekonomický rozvoj a moderná samospráva



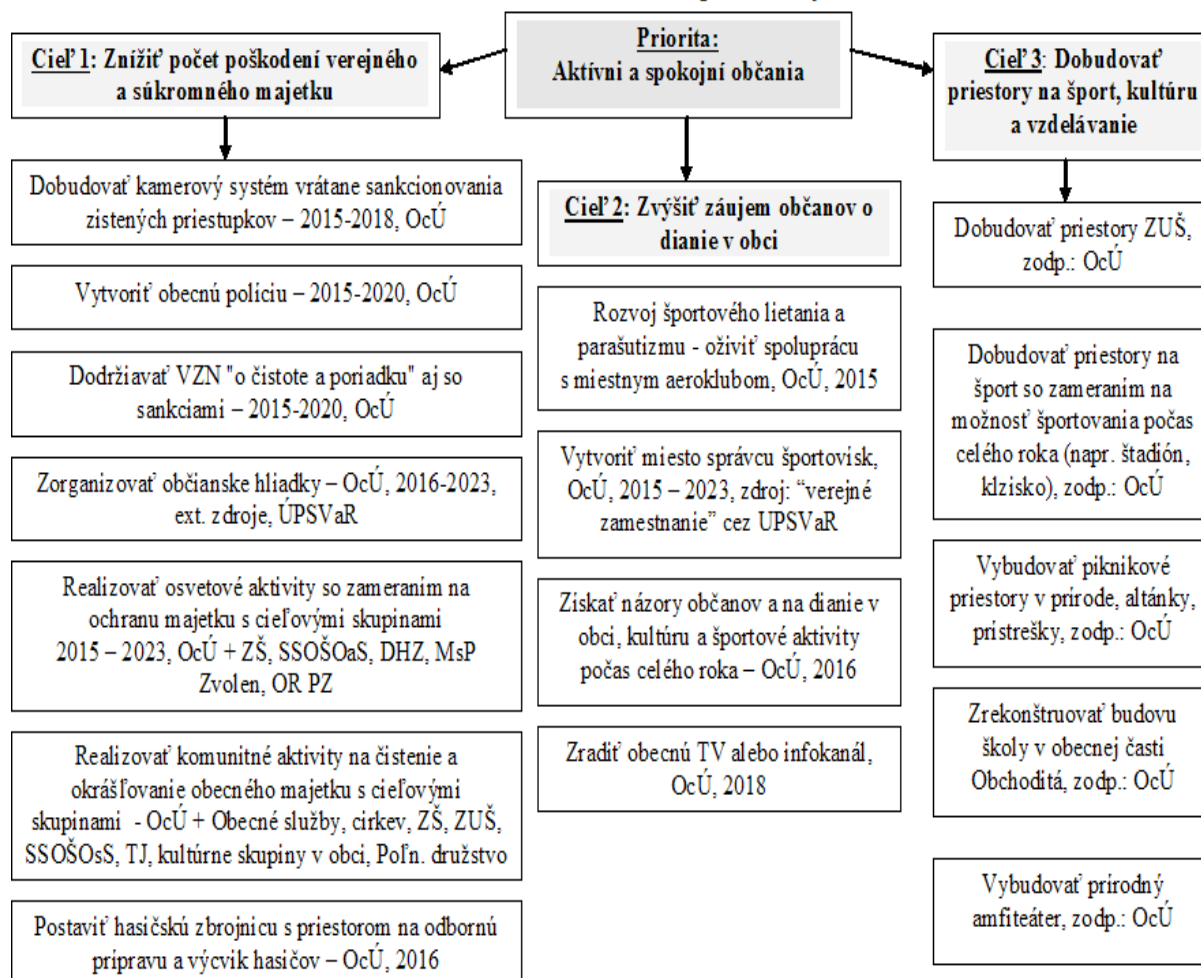
### Rozpis jednotlivých aktivít – 2. Strana:





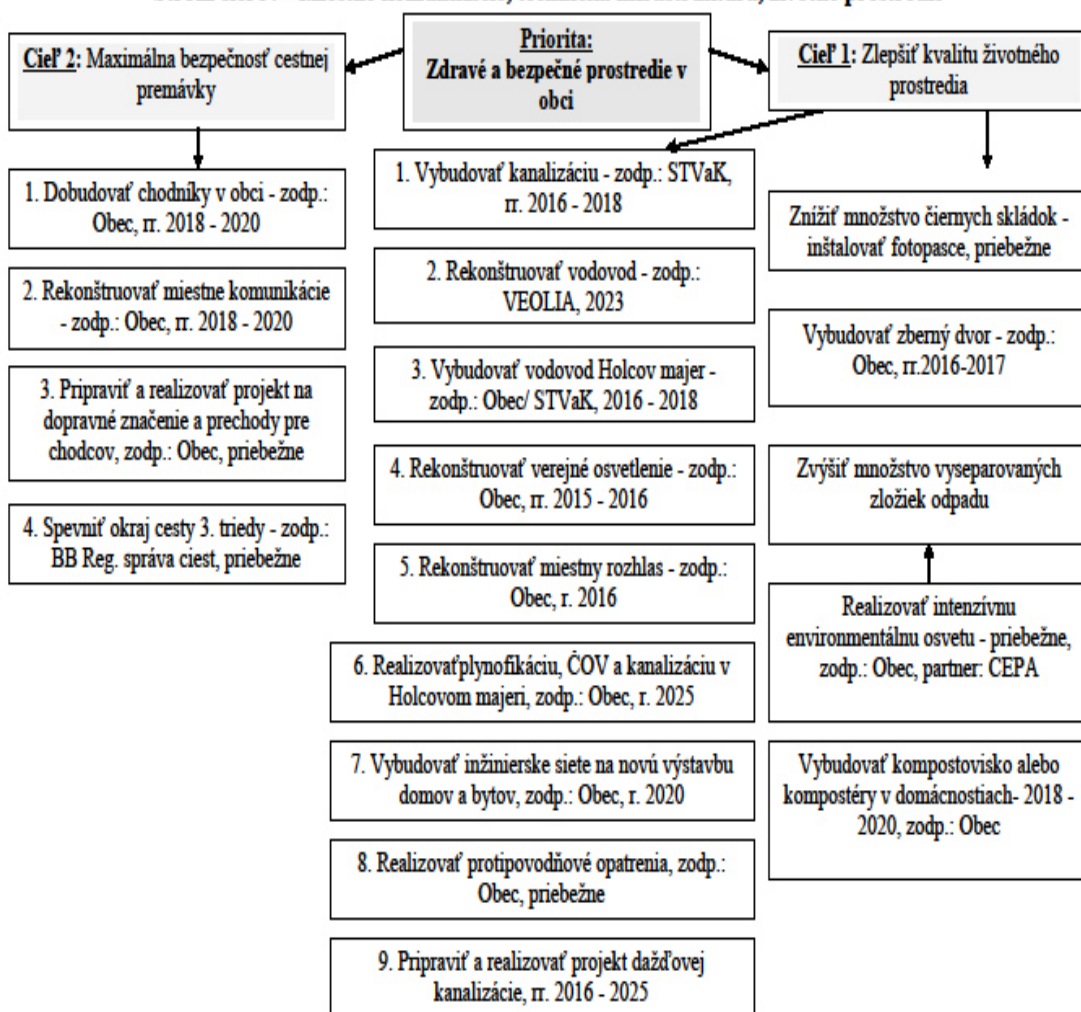


### Strom cieľov - Vzdelávanie, kultúra, šport, voľný čas, mládež





### Strom cieľov - Miestne komunikácie, technická infraštruktúra, životné prostredie





## **Časť C - Programová časť**

Programová časť PHSR nadväzuje na strategickú časť a obsahuje zoznam opatrení a projektov na zabezpečenie realizácie programu rozvoja obce. Programová časť PHSR obsahuje podrobnejšie rozpracovanie strategických cieľov v sociálnej, hospodárskej a environmentálnej politike na úroveň projektov a aktivít, ktoré sú tvorené vecne príbuznými skupinami aktivít samosprávy vykonávaných mimo bežnú činnosť a smerujúcich k plneniu strategického cieľa rozvoja na roky 2015-2023.

Strategickým cieľom rozvoja obce Očová na roky 2015-2023 je:

- vytvorenie podmienok pre zvýšenie kvality života obyvateľov obce,
- udržanie ekonomickej výkonnosti,
- zvýšenie konkurencieschopnosti s vyváženým rozvojom oblastí trvale udržateľného rozvoja.

Táto časť obsahuje:

- konkrétne opatrenia a projekty vrátane ich priradenia k jednotlivým cieľom a prioritám,
- súbor ukazovateľov výsledkov a dosahov vrátane východiskových a cieľových hodnôt.

**Tieto opatrenia a projekty budú postupne zaradené do akčného plánu a následne do rozpočtu obce podľa finančných možností a aktuálne vypísaných výziev v rámci európskych štrukturálnych a investičných fondov ako aj verejnoprávnych fondov, dotácií so štátneho rozpočtu resp. iných zdrojov**

### **Opatrenia a projekty vrátane ich priradenia k jednotlivým prioritám:**

Tabuľkač. 35: Opatrenia, projekty a priority podľa oblastí  
**Sociálne služby, zdravie a komunity**

Opatrenie	Aktivity	Prioritná oblasť
<b>Opatrenie P1-SO</b> Zlepšiť ponuku sociálnych služieb v obci	P1-SO-1: Zvýšiť kapacitu domu dôchodcov	Sociálna starostlivosť
	P1-SO-2: Zriadiť denný stacionár pre seniorov	Sociálna starostlivosť
	P1-SO-3: Vybudovať sociálne byty	Sociálna starostlivosť
	P1-SO-4: Vybudovať nájomné byty pre mladých	Sociálna starostlivosť
<b>Opatrenie P2-SO</b> Zlepšiť dostupnosť zdravotnej starostlivosti	P2-SO-1: Zistiť možnosti na zriadenie ambulancií: detský lekár, zubný lekár, ženský lekár	Sociálna starostlivosť
<b>Opatrenie P3-SO</b> Znížiť sociálne vylúčenie a ohrozenie sociálnym vylúčením skupín občanov	P3-SO-1: Realizovať vzdelávacie aktivity v oblasti finančnej gramotnosti a práva	Sociálna starostlivosť
	P3-SO-2: Vytvoriť mechanizmus na vykupovanie starých domov obcou	Sociálna starostlivosť
	P4-SO-3: Realizovať špecifické projekty zamerané na cieľové skupiny (MRK, seniori, mladí ľudia, nezamestnaní)	Sociálna starostlivosť
	P5-SO-4: V prípade možností vytvoriť pozície terénnych sociálnych pracovníkov prostredníctvom národného projektu	Sociálna starostlivosť



Tabuľka opatrení, projektov a priorít podľa oblastí **Ekonomický rozvoj a modernú samosprávu**

Opatrenie	Aktivity	Prioritná oblasť
<b>Opatrenie P1-ER</b> Vytvoriť podmienky na rozvoj cestovného ruchu v obci	P1-ER-1: podporovať nomináciu na pozíciu regionálneho koordinátora cestovného ruchu v obci a v mikroregióne	Cestovný ruch
	P1-ER-2: Vydať informačný leták o obci pre potenciálnych návštevníkov a návštevníkov obce	Cestovný ruch
	P1-ER-3: Pripraviť zoznam atraktivít v obci, pomenovať produkty cestovného ruchu v obci	Cestovný ruch
	P1-ER-4: Hľadať vhodné využitie objektu Očovského domu a následne ho rekonštruovať (informačné centrum, múzeum a pod.)	Cestovný ruch
	P1-ER-5: Vytvárať podmienky pre ubytovacie a reštauračné kapacity v obci	Cestovný ruch
<b>Opatrenie P2-ER</b> Vytvoriť podmienky na ekonomický rozvoj v obci	P2-ER-1: Realizovať inventarizáciu obecného majetku za účelom jeho efektívneho využitia	Ekonomika obce
	P2-ER-2: Efektívne využiť Dom služieb	Ekonomika obce
	P2-ER-3: Vytvoriť register aktívnych podnikateľov v obci so zameraním na služby a publikovať na webstránke obce	Ekonomika obce
	P2-ER-4: Rozširovať výrobné obecné prevádzky	Ekonomika obce
<b>Opatrenie P3-ER</b> Vytvoriť podmienky na výstavbu bytových a rodinných domov	P3-ER-1: Pripraviť nový územný plán obce	Rozvoj obce
	P3-ER-2: Vybudovať inžinierske siete k stavebným pozemkom	Rozvoj obce
<b>Opatrenie P4-ER</b> Zlepšiť informovanosť obyvateľov v obci	P4-ER-1: Inštalovať verejné obecné tabule vo vzdialenejších častiach obce	Informovanosť
	P4-ER-2: Rekonštruovať miestny rozhlas, rozšíriť pokrytie a stabilnú funkčnosť	Informovanosť
	P4-ER-3: Vydať publikáciu/brožúru o obci a jej zaujímavostiach pre občanov	Informovanosť
	P4-ER-4: Zvýšiť počet elektronických služieb a úroveň digitalizácie v obci	Informovanosť
	P4-ER-5: Rozvíjať činnosť OZ Podpoľanie a ďalších regionálnych združení a aktivít	Rozvoj obce

Tabuľka opatrení, projektov a priorít podľa oblastí



## Vzdelávanie, kultúru, šport, voľný čas, mládež

Opatrenie	Aktivity	Prioritná oblasť
<b>Opatrenie P1-VKS</b> Znížiť počet poškodení verejného a súkromného majetku	P1-VKS-1: Dobudovať kamerový systém a zabezpečiť jeho monitorovanie	Bezpečnosť
	P1-VKS-2: Realizovať osvetové aktivity so zameraním na ochranu majetku s cieľovými skupinami	Bezpečnosť
	P1-VKS-3: Realizovať komunitné aktivity na čistenie a okrasňovanie obecného majetku s cieľovými skupinami	Bezpečnosť
	P1-VKS-4: Vytvoriť podmienky pre garažovanie hasičskej techniky s možnosťou budovania nového objektu	Bezpečnosť
<b>Opatrenie P2-VKS</b> Zvýšiť záujem občanov o dianie v obci	P2-VKS-1: Rozvoj športového lietania a parašutizmu - oživiť spoluprácu s miestnym aeroklubom	Šport
	P2-VKS-2: Získavať názory občanov a na dianie v obci, kultúru a športové aktivity, zvýšiť informovanosť	Kultúra
<b>Opatrenie P3-VKS</b> Dobudovať priestory na šport, kultúru a vzdelávanie	P3-VKS-1: Dobudovať priestory ZUŠ	Školstvo
	P3-VKS-2: Dobudovať priestory na šport so zameraním na možnosť športovania počas celého roka (napr. štadión, klzisko)	Šport
	P3-VKS-3: Budovať piknikové priestory v prírode, altánky, prístrešky	Šport
	P3-VKS-4: Pripraviť podmienky pre amfiteáter	Kultúra



Tabuľka opatrení, projektov a priorít podľa oblastí

### Miestne komunikácie, technickú infraštruktúru, životné prostredie

Opatrenie	Aktivity	Prioritná oblasť
<b>Opatrenie P1-ZP</b> Zlepšiť kvalitu životného prostredia, dobudovanie technickej infraštruktúry	P1-ZP-1: Znížiť množstvo čiernych skládok	Životné prostredie
	P1-ZP-2: Vybudovať zberný dvor (bez zhromažďovania kovov)	Životné prostredie
	P1-ZP-3: Vytvoriť podmienky pre zvýšené množstvo vyseparovaných zložiek odpadu	Životné prostredie
	P1-ZP-4: Realizovať intenzívnu environmentálnu osvetu	Životné prostredie
	P1-ZP-5: Vybudovať kompostovisko, kompostéry pre domácnosť (cca 10ton/rok)	Životné prostredie
	P1-ZP-6: Podpora vybudovania kanalizácie. <i>Nositeľom riešenia úlohy nebude obec.</i>	Technická infraštruktúra
	P1-ZP-7: Hľadať riešenia pre rekonštrukciu miestneho vodovodu	Technická infraštruktúra
	P1-ZP-8: Vybudovať vodovod Holcov majer	Technická infraštruktúra
	P1-ZP-9: Rekonštruovať verejné osvetlenie	Technická infraštruktúra
	P1-ZP-10: Rekonštruovať miestny rozhlas	Technická infraštruktúra
	P1-ZP-11: Pripraviť podmienky ČOV a kanalizáciu v Holcovom majeri	Technická infraštruktúra
	P1-ZP-12: Budovať inžinierske siete pre novú výstavbu domov a bytov	Technická infraštruktúra
	P1-ZP-13: Podporovať protipovodňové opatrenia a hľadať opatrenia pre zadržiavanie dážďovej vody v katastri. <i>Nositeľom riešenia úlohy nebude obec.</i>	Životné prostredie
<b>Opatrenie P2-ZP</b> Maximálna bezpečnosť cestnej premávky	P2-ZP-1: Budovať chodníky v obci	Miestne komunikácie
	P2-ZP-2: Rekonštruovať miestne komunikácie	Miestne komunikácie
	P2-ZP-3: Pripraviť a realizovať projekt na dopravné značenie a prechody pre chodcov	Miestne komunikácie
	P2-ZP-4: V spolupráci s BBSK pripraviť podmienky pre spevnenie okraja cesty 3. triedy	Miestne komunikácie

### Súbor ukazovateľov výsledkov a dosahov vrátane východiskových a cieľových hodnôt:

Súčasťou programovej časti je aj stanovenie ukazovateľov pre hodnotenie PHSR. Ukazovatele výsledkov a dopadov pre PHSR sú spracované v tabuľke nižšie. Výstupy projektu predstavujú práce, služby a tovary, ktoré boli financované počas realizácie aktivít projektu vyjadrené z finančného a vecného hľadiska.



Výsledok projektu predstavuje okamžitý efekt realizácie aktivít projektu, ktorý je kdispozícii pre cieľovú skupinu alebo predstavuje služby poskytnuté cieľovej skupine. Dopadpredstavuje vyjadruje dlhodobý efekt intervencie na danú prioritnú oblasť alebo cieľovúskupinu, ktorý je mimo priamej a výlučnej kontroly subjektu zodpovedajúceho za realizáciuprojektu.Ukazovatele výstupu sú priradené k jednotlivým projektom. Označujúhmatateľné produkty, bezprostredne dosiahnuté realizáciou jednej alebo viacerých aktivít,vyjadrené v merateľných fyzických alebo peňažných jednotkách. Odrážajú skutočnosť, ženiečo bolo vytvorené, vyprodukované, zriadené, zrealizované.Ukazovatele výsledku vyjadrujú priamy hmatateľný efekt projektu na cieľovú skupinuprojektu bezprostredne po ukončení realizácie projektu a merajú bezprostredný následok,ktorý bol vyvolaný výstupom (preto je medzi výstupom a výsledkom logická väzba).

Ukazovatele dopadu vyjadrujú dlhodobý efekt intervencie na územie a cieľovúskupinu, následky dosiahnutých výsledkov projektu, teda príspevok k riešeniu cieľovstanovených pre prioritnú oblasť, potrieb cieľovej skupiny alebo k odstraňovaniu prekážok čivyužívaniu potenciálu rozvoja územia (preto je medzi výsledkom a dopadom logická väzba).

Táto časť PHSR bude každoročne aktualizovaná

Tab.č. 36: Tabuľka ukazovateľov výstupov, výsledkov, dopadov

### Prioritná oblasť- Sociálne služby, zdravie a komunity

Názov ukazovateľa	Definícia	Zodpovednosť	Merná jednotka	Východisková hodnota 2015	Cieľová hodnota 2023
<b>P1-SO-1:Zvýšiť kapacitu domu dôchodcov</b>					
Výstup	Realizačné náklady	OcÚ	euro		
Výsledok	Počet nových klientov	OcÚ	počet	0	
Dopad	Zlepšenie ponuky sociálnych služieb v obci	OcÚ	OcÚ	nie	áno
<b>P1-SO-2:Zriadiť denný stacionár pre seniorov</b>					
Výstup	Realizačné náklady	OcÚ	euro		
Výsledok	Počet klientov	OcÚ	počet	0	
Dopad	Zlepšenie ponuky sociálnych služieb v obci	OcÚ	OcÚ	nie	áno
<b>P1-SO-3:Vybudovať sociálne byty</b>					
Výstup	Realizačné náklady	OcÚ	euro		
Výsledok	Počet bytov /rodín/ bývajúcich	OcÚ	počet	0	
Dopad	Zlepšenie ponuky sociálnych služieb v obci	OcÚ	OcÚ	nie	áno
<b>P1-SO-4: Vybudovať nájomné byty pre mladých</b>					
Výstup	Realizačné náklady	OcÚ	euro		
Výsledok	Počet nových bytov	OcÚ	počet	0	
Dopad	Zlepšenie ponuky sociálnych služieb v obci	OcÚ	OcÚ	Nie	áno
<b>P2-SO-1: Zistiť možnosti na zriadenie ambulancií: detský lekár, zubný lekár, ženský lekár</b>					
Výstup	Realizačné náklady	OcÚ	euro		
Výsledok	Počet nových ambulancií	OcÚ	počet	0	





Dopad	Zlepšenie dostupnosti zdravotnej starostlivosti	OcÚ	OcÚ	Nie	áno
<b>P3-SO-1: Realizovať vzdelávacie aktivity v oblasti finančnej gramotnosti a práva</b>					
Výstup	Realizačné náklady	OcÚ	euro		
Výsledok	Počet školených	OcÚ	počet	0	
Dopad	Zníženie sociálneho vylúčenia a ohrozenia sociálne vylúčených skupín občanov	OcÚ	OcÚ	Nie	áno
<b>P3-SO-2: Vytvoriť mechanizmus na vykupovanie starých domov obcou</b>					
Výstup	Realizačné náklady	OcÚ	euro		
Výsledok	Počet vykúpených domov	OcÚ	počet	0	
Dopad	Zníženie sociálneho vylúčenia a ohrozenia sociálne vylúčených skupín občanov	OcÚ	OcÚ	Nie	áno
<b>P4-SO-3: Realizovať špecifické projekty zamerané na cieľové skupiny (MRK, seniori, mladí ľudia, nezamestnaní)</b>					
Výstup	Realizačné náklady	OcÚ	euro		
Výsledok	Počet projektov	OcÚ	počet	0	
Dopad	Zníženie sociálneho vylúčenia a ohrozenia sociálne vylúčených skupín občanov	OcÚ	OcÚ	Nie	áno
<b>P5-SO-4: V prípade možnosti vytvoriť pozície terénnych sociálnych pracovníkov prostredníctvom národného projektu</b>					
Výstup	Realizačné náklady	OcÚ	euro		
Výsledok	Počet pracovníkov	OcÚ	počet	0	
Dopad	Zníženie sociálneho vylúčenia a ohrozenia sociálne vylúčených skupín občanov	OcÚ	OcÚ	Nie	áno

## Prioritná oblasť - Ekonomický rozvoj a modernú samosprávu

Názov ukazovateľa	Definícia	Zodpovednosť	Merná jednotka	Východisková hodnota 2015	Cieľová hodnota 2023
<b>P1-ER-1: Podporovať nomináciu na pozíciu regionálneho koordinátora cestovného ruchu v obci a v mikroregióne</b>					
Výstup	Realizačné náklady	OcÚ	euro		
Výsledok	Počet koordinátorov	OcÚ	počet	0	1
Dopad	Zabezpečenie koordinačných činností v obci	OcÚ	áno/nie	Nie	
<b>P1-ER-2: Vydať informačný leták o obci pre potenciálnych návštevníkov a návštevníkov obce</b>					
Výstup	Realizačné náklady	OcÚ	euro		
Výsledok	Počet výtlačkov	OcÚ	kusy		
Dopad	Zlepšenie komplexnej informovanosti o obci	OcÚ	áno/nie	Nie	
<b>P1-ER-3: Pripraviť zoznam atraktivít v obci, pomenovať produkty cestovného ruchu v obci</b>					
Výstup	Realizačné náklady	OcÚ	euro		
Výsledok	Zoznam aktivít a produktov cestovného ruchu obce	OcÚ	kusy	0	
Dopad	Podpora cestovného ruchu	OcÚ	áno/nie	Nie	
<b>P1-ER-4: Hľadať vhodné využitie objektu Očovského domu a následne ho rekonštruovať (informačné centrum, múzeum a pod.)</b>					
Výstup	Realizačné náklady	OcÚ	euro		





Výsledok	Rekonštrukcia objektu	OcÚ	áno/nie	Nie	
Dopad	Obnova kultúrnych pamiatok	OcÚ	áno/nie	Nie	
<b>P1-ER-5: Vytvárať podmienky pre ubytovacie a reštauračné kapacity v obci</b>					
Výstup	Realizačné náklady	OcÚ	euro		
Výsledok	Počet ubytovacích miest	OcÚ	množstvo	0	
Dopad	Podpora cestovného ruchu	OcÚ	áno/nie	nie	áno
<b>P2-ER-1: Realizovať inventarizáciu obecného majetku za účelom jeho efektívneho využitia</b>					
Výstup	Realizačné náklady	OcÚ	euro		
Výsledok	Realizácia	OcÚ	áno/nie	0	
Dopad	Efektívnosť využitia obecného majetku	OcÚ	áno/nie	nie	áno
<b>P2-ER-2: Efektívne využiť Dom služieb</b>					
Výstup	Realizačné náklady	OcÚ	euro		
Výsledok	Realizácia	OcÚ	áno/nie	0	
Dopad	Efektívnosť využitia obecného majetku	OcÚ	áno/nie	nie	áno
<b>P2-ER-3: Vytvoriť register aktívnych podnikateľov v obci so zameraním na služby a publikovať na webstránke obce</b>					
Výstup	Realizačné náklady	OcÚ	euro		
Výsledok	Realizácia	OcÚ	áno/nie	0	
Dopad	Ekonomický rozvoj obce	OcÚ	áno/nie	nie	áno
<b>P2-ER-4: Rozširovať výrobné obecné prevádzky</b>					
Výstup	Realizačné náklady	OcÚ	euro		
Výsledok	Novovytvorené prevádzky	OcÚ	množstvo	0	
Dopad	Ekonomický rozvoj obce	OcÚ	áno/nie	nie	áno
<b>P3-ER-1: Pripraviť nový územný plán obce</b>					
Výstup	Realizačné náklady	OcÚ	euro		
Výsledok	Realizácia	OcÚ	áno/nie	0	
Dopad	Vytvorenie podmienok pre výstavbu v obci	OcÚ	áno/nie	nie	áno
<b>P3-ER-2: Vybudovať inžinierske siete k stavebným pozemkom</b>					
Výstup	Realizačné náklady	OcÚ	euro		
Výsledok	Realizácia	OcÚ	áno/nie	0	
Dopad	Vytvorenie podmienok pre výstavbu v obci	OcÚ	áno/nie	nie	áno
<b>P4-ER-1: Inštalovať verejné obecné tabule vo vzdialenejších častiach obce</b>					
Výstup	Realizačné náklady	OcÚ	euro		
Výsledok	Počet tabúl	OcÚ	množstvo	0	
Dopad	Zlepšenie informovanosti	OcÚ	áno/nie	nie	áno
<b>P4-ER-2: Rekonštruovať miestny rozhlas, rozšíriť pokrytie a stabilnú funkčnosť</b>					
Výstup	Realizačné náklady	OcÚ	euro		
Výsledok	Realizácia	OcÚ	áno/nie	0	
Dopad	Zlepšenie informovanosti	OcÚ	áno/nie	nie	áno
<b>P4-ER-3: Vydať publikáciu/brožúru o obci a jej zaujímavostiach pre občanov</b>					
Výstup	Realizačné náklady	OcÚ	euro		
Výsledok	Počet výtlačkov	OcÚ	množstvo	0	



Dopad	Zlepšenie informovanosti a povedomia	OcÚ	áno/nie	nie	áno
<b>P4-ER-4:Zvýšiť počet elektronických služieb a úroveň digitalizácie v obci</b>					
Výstup	Realizačné náklady	OcÚ	euro		
Výsledok	Realizácia	OcÚ	áno/nie	0	
Dopad	Zlepšenie informovanosti	OcÚ	áno/nie	nie	áno
<b>P4-ER-5: Rozvíjať činnosť OZ Podpoľanie a ďalších regionálnych združení a aktivít</b>					
Výstup	Realizačné náklady	OcÚ	euro		
Výsledok	Realizácia	OcÚ	áno/nie	0	
Dopad	Podpora ekonomiky a cestovného ruchu	OcÚ	áno/nie	nie	áno

### Prioritná oblasť- Vzdelávanie, kultúru, šport, voľný čas, mládež

Názov ukazovateľa	Definícia	Zodpovednosť	Merná jednotka	Východisková hodnota 2015	Cieľová hodnota 2023
<b>P1-VKS-1: Dobudovať kamerový systém a zabezpečiť jeho monitorovanie</b>					
Výstup	Realizačné náklady	OcÚ	euro		
Výsledok	Realizácia	OcÚ	počet	áno/nie	
Dopad	Ochrana súkromného a verejného majetku a občanov	OcÚ	áno/nie	čiastočne	
<b>P1-VKS-2: Realizovať osvetové aktivity so zameraním na ochranu majetku s cieľovými skupinami</b>					
Výstup	Realizačné náklady	OcÚ	euro		
Výsledok	Realizácia/počet sankcií	OcÚ	kusy	0	
Dopad	Ochrana súkromného a verejného majetku	OcÚ	áno/nie	nie	
<b>P1-VKS-3: Realizovať komunitné aktivity na čistenie a okrasňovanie obecného majetku s cieľovými skupinami</b>					
Výstup	Realizačné náklady	OcÚ	euro		
Výsledok	Realizácia	OcÚ	áno/nie	nie	
Dopad	Ochrana súkromného a verejného majetku a občanov	OcÚ	áno/nie	nie	
<b>P1-VKS-4: Vytvoriť podmienky pre garažovanie hasičskej techniky s možnosťou budovania nového objektu</b>					
Výstup	Realizačné náklady	OcÚ	euro		
Výsledok	Realizácia	OcÚ	áno/nie	0	
Dopad	Ochrana súkromného a verejného majetku a občanov	OcÚ	áno/nie	nie	áno
<b>P2-VKS-1: Rozvoj športového lietania a parašutizmu - oživiť spoluprácu s miestnym aeroklubom</b>					
Výstup	Realizačné náklady	OcÚ	euro		
Výsledok	Realizácia	OcÚ	áno/nie	0	
Dopad	Zvýšenie aktivity občanov	OcÚ	áno/nie	nie	áno
<b>P2-VKS-2: Získavať názory občanov a na dianie v obci, kultúru a športové aktivity, zvýšiť informovanosť</b>					
Výstup	Realizačné náklady	OcÚ	euro		
Výsledok	Realizácia	OcÚ	áno/nie	0	
Dopad	Zvýšenie aktivity a spokojnosti občanov	OcÚ	áno/nie	nie	áno
<b>P3-VKS-1: Dobudovať priestory ZUŠ</b>					



Výstup	Realizačné náklady	OcÚ	euro		
Výsledok	Realizácia	OcÚ	áno/nie	0	
Dopad	Podpora umeleckého školstva	OcÚ	áno/nie	nie	áno
<b>P3-VKS-2: Dobudovať priestory na šport so zameraním na možnosť športovania počas celého roka (napr. štadión, klzisko)</b>					
Výstup	Realizačné náklady	OcÚ	euro		
Výsledok	Realizácia	OcÚ	áno/nie	0	
Dopad	Zvýšenie aktivity a spokojnosti občanov	OcÚ	áno/nie	nie	áno
<b>P3-VKS-3: Vybudovať piknikové priestory v prírode, altánky, prístrešky</b>					
Výstup	Realizačné náklady	OcÚ	euro		
Výsledok	Realizácia	OcÚ	áno/nie	0	
Dopad	Zvýšenie aktivity a spokojnosti občanov	OcÚ	áno/nie	nie	áno
<b>P3-VKS-4: Pripraviť podmienky pre vybudovanie amfiteátra</b>					
Výstup	Realizačné náklady	OcÚ	euro		
Výsledok	Realizácia	OcÚ	áno/nie	0	
Dopad	Zvýšenie kultúrneho vyžitia	OcÚ	áno/nie	nie	áno

### Prioritná oblasť - Miestne komunikácie, technickú infraštruktúru, životné prostredie

Názov ukazovateľa	Definícia	Zodpovednosť	Merná jednotka	Východisková hodnota 2015	Cieľová hodnota 2023
<b>P1-ZP-1: Znížiť množstvo čiernych skládok</b>					
Výstup	Realizačné náklady	OcÚ	euro		
Výsledok	Počet skládok	OcÚ	počet	0	
Dopad	Ochrana životného prostredia	OcÚ	áno/nie	nie	áno
<b>P1-ZP-2: Vybudovať zberný dvor (bez zhromažďovania kovov)</b>					
Výstup	Realizačné náklady	OcÚ	euro		
Výsledok	Realizácia	OcÚ	áno/nie	0	
Dopad	Ochrana životného prostredia	OcÚ	áno/nie	nie	áno
<b>P1-ZP-3: Vytvoriť podmienky pre zvýšené množstvo vyseparovaných zložiek odpadu</b>					
Výstup	Realizačné náklady	OcÚ	euro		
Výsledok	Počet konkrétnych akcií	OcÚ	množstvo	0	
Dopad	Zvýšenie vzťahu občanov ku kvalite životného prostredia	OcÚ	áno/nie	nie	áno
<b>P1-ZP-4: Realizovať intenzívnu environmentálnu osvetu</b>					
Výstup	Realizačné náklady	OcÚ	euro		
Výsledok	Množstvo	OcÚ	počet	nie	
Dopad	Ochrana životného prostredia	OcÚ	áno/nie	nie	
<b>P1-ZP-5: Vybudovať kompostovisko, kompostéry pre domácnosť (cca 10ton/rok)</b>					
Výstup	Realizačné náklady	OcÚ	euro		
Výsledok	Množstvo	OcÚ	bm	0	
Dopad	Ochrana životného prostredia, zvýšenie komfortu bývania	OcÚ	áno/nie	nie	áno
<b>P1-ZP-6: Podpora vybudovania kanalizácie. Nositeľom riešenia úlohu nebude obec.</b>					
Výstup	Realizačné náklady	OcÚ	euro		



Výsledok	Množstvo	OcÚ	bm	0	
Dopad	Ochrana životného prostredia, zvýšenie komfortu bývania	OcÚ	áno/nie	nie	áno
<b>P1-ZP-7: Hľadať riešenia pre rekonštrukciu miestneho vodovodu</b>					
Výstup	Realizačné náklady	OcÚ	euro		
Výsledok	Množstvo	OcÚ	bm	0	
Dopad	Ochrana životného prostredia, zvýšenie komfortu bývania	OcÚ	áno/nie	nie	áno
<b>P1-ZP-8: Vybudovať vodovod Holcov majer</b>					
Výstup	Realizačné náklady	OcÚ	euro		
Výsledok	Množstvo	OcÚ	bm	0	
Dopad	Ochrana životného prostredia, zvýšenie komfortu bývania	OcÚ	áno/nie	nie	áno
<b>P1-ZP-9:Rekonštruovať verejné osvetlenie</b>					
Výstup	Realizačné náklady	OcÚ	euro		
Výsledok	Realizácia	OcÚ	áno/nie	0	
Dopad	Zvýšenie bezpečnosti	OcÚ	áno/nie	nie	áno
<b>P1-ZP-10:Rekonštruovať miestny rozhlas</b>					
Výstup	Realizačné náklady	OcÚ	euro		
Výsledok	Realizácia	OcÚ	áno/nie	0	
Dopad	Zvýšenie informovanosti, dostupnosť k informáciám	OcÚ	áno/nie	nie	áno
<b>P1-ZP-11:Prípraviť podmienky, ČOV a kanalizáciu v Holcovom majeri</b>					
Výstup	Realizačné náklady	OcÚ	euro		
Výsledok	Realizácia	OcÚ	áno/nie	0	
Dopad	Ochrana životného prostredia, zvýšenie komfortu bývania	OcÚ	áno/nie	nie	áno
<b>P1-ZP-12:Budovať inžinierske siete pre novú výstavbu domov a bytov</b>					
Výstup	Realizačné náklady	OcÚ	euro		
Výsledok	Realizácia	OcÚ	áno/nie	0	
Dopad	Ochrana životného prostredia, zvýšenie komfortu bývania	OcÚ	áno/nie	nie	áno
<b>P1-ZP-13:Podporovať protipovodňové opatrenia a hľadať opatrenia pre zadržiavanie dažďovej vody v katastri. Nositeľom riešenia úlohy nebude obec.</b>					
Výstup	Realizačné náklady	OcÚ	euro		
Výsledok	Počet opatrení	OcÚ	množstvo	0	
Dopad	Ochrana životného prostredia, zvýšenie komfortu bývania	OcÚ	áno/nie	nie	áno
<b>P2-ZP-1: Dobudovať chodníky v obci</b>					
Výstup	Realizačné náklady	OcÚ	euro		
Výsledok	Množstvo	OcÚ	bm	0	
Dopad	Bezpečnosť cestnej premávky	OcÚ	áno/nie	nie	áno
<b>P2-ZP-2: Rekonštruovať miestne komunikácie</b>					
Výstup	Realizačné náklady	OcÚ	euro		
Výsledok	Množstvo	OcÚ	bm	0	
Dopad	Bezpečnosť cestnej premávky	OcÚ	áno/nie	nie	áno
<b>P2-ZP-3: Pripraviť a realizovať projekt na dopravné značenie a prechody pre chodcov</b>					
Výstup	Realizačné náklady	OcÚ	euro		
Výsledok	Realizácia	OcÚ	áno/nie	0	
Dopad	Bezpečnosť cestnej premávky	OcÚ	áno/nie	nie	áno



<b>P2-ZP-4: V spolupráci s BBSK pripraviť podmienky pre spevnenie okraja cesty 3. triedy</b>					
Výstup	Realizačné náklady	OcÚ	euro		
Výsledok	Množstvo	OcÚ	bm	0	
Dopad	Bezpečnosť cestnej premávky	OcÚ	áno/nie	nie	áno



## **Časť D - Realizačná časť**

Realizačná časť je zameraná na popis postupov inštitucionálneho a organizačného zabezpečenia realizácie programu rozvoja obce Očová, systém monitorovania a hodnotenia plnenia programu rozvoja obce s ustanovením merateľných ukazovateľov, vecný a časový harmonogram realizácie programu rozvoja obce formou akčných plánov.

### **Popis úloh jednotlivých partnerov pri realizácii PHSR**

Realizácia PHSR predpokladá zabezpečenie činností na úrovni programu a na úrovni projektov. Realizácia začína po vypracovaní a schválení PHSR v miestnom zastupiteľstve a zabezpečuje ju počas platnosti PHSR v zmysle platnej legislatívy o podpore regionálneho rozvoja samospráva - obec. Podľa par. 12 Zákona NR SR č. 539/2008 Z.z. o podpore regionálneho rozvoja: „Obec vo svojej pôsobnosti na účely podpory regionálneho rozvoja: ... b) zabezpečuje a koordinuje vypracovanie a realizáciu programu hospodárskeho rozvoja a sociálneho rozvoja obce, pravidelne ho monitoruje a každoročne vyhodnocuje jeho plnenie, zabezpečuje súlad programu hospodárskeho rozvoja a sociálneho rozvoja obce s územnou plánovacou dokumentáciou, ak jej spracovanie vyžaduje osobitný predpis.“

Obecný úrad Očová má v oblasti prípravy a realizácie programu rozvoja dostatočné skúsenosti na programovej aj projektovej úrovni a to z prípravy, realizácie a hodnotenia predchádzajúceho programu hospodárskeho a sociálneho rozvoja obce, z prípravy a realizácie projektov financovaných zo štrukturálnych fondov, z prípravy a realizácie projektov financovaných z iných zdrojov.

### **Popis postupov organizačného a inštitucionálneho zabezpečenia realizácie**

Realizácia Programu hospodárskeho rozvoja a sociálneho rozvoja obce je činnosťou samosprávy a obec ju vykonáva prostredníctvom svojich orgánov (obecné zastupiteľstvo, starosta). Samospráva jedenkrát ročne získa a spracuje pripomienky partnerov, úradu (OcÚ), poslancov a verejnosti, do leta v čase začiatku prípravy rozpočtu na ďalší rok. V pláne komunikácie je táto činnosť naplánovaná do termínu september príslušného roku, kedy bude predložené hodnotenie PHSR za predchádzajúci rok, aj jeho prípadná aktualizácia.

Najvyšším orgánom obce je obecné zastupiteľstvo. Vo vzťahu k realizácii PHSR zastupiteľstvo berie na vedomie návrh strategickej časti dokumentu, schvaľuje celý dokument PHSR a každoročne schvaľuje vyhodnotenie jeho plnenia. Zastupiteľstvo taktiež schvaľuje spolufinancovanie jednotlivých projektov financovaných z doplnkových zdrojov financovania a z prostriedkov rozpočtu obce. Zastupiteľstvo v rámci hodnotenia PHSR schvaľuje každoročne hodnotiace a monitorovacie správy, rozhoduje o zmenách a aktualizácii programu. Zastupiteľstvo vo svojich uzneseniach týkajúcich sa hodnotenia PHSR v prípade nutnosti korekcií rozdeľuje jednotlivé priority programu a akčného plánu medzi existujúce komisie OcÚ, ktoré sa zaoberajú monitorovaním a hodnotením ich realizácie.

Najvyšším výkonným orgánom obce a jeho predstaviteľom je starosta obce. Rozhoduje vo všetkých veciach správy obce, ktoré nie sú zákonom alebo štatútom vyhradené zastupiteľstvu. Vo vzťahu k realizácii PHSR starosta riadi proces realizácie, na programovej úrovni podpisuje uznesenie obecného zastupiteľstva o strategickej časti dokumentu, schvaľuje celý dokument, vykonáva uznesenia a zastupuje obec vo vzťahu



k štátnym orgánom, k právnickým a fyzickým osobám (riadiace orgány jednotlivých operačných programov, dodávateľia, fondy a iné). Inštitucionálne a administratívne zabezpečuje veci zastupiteľstva a starostu, ako aj orgánov zriadených obecným zastupiteľstvom obecný úrad. Okrem prípadov, kedy budú žiadateľmi/prijímateľmi projektov iné subjekty, v plnom rozsahu zabezpečuje (vykonáva) administráciu a procesy komunikácie, hodnotenia, monitorovania.

## **Popis komunikačnej stratégie**

Zabezpečenie realizácie PHSR je dosahované koordinovaným prístupom spoluprácou so všetkými partnermi a aktérmi regionálneho rozvoja na území obce Očová. Rôzne formy komunikácie budú súčasťou každého z pripravovaných a realizovaných projektov PHSR v rámci informovanosti a publicity (pri projektoch financovaných z EŠIF a dotačných titulov) alebo v rámci komunikácie zainteresovaných cieľových skupín pri príprave a realizácii jednotlivých projektov. Hlavným cieľom komunikačnej stratégie je komunikácia s občanmi a dosiahnutie stavu, aby bol každý občan o všetkých súvislostiach, ktoré pre neho z PHSR a jeho realizácie vyplynú, informovaný včas, v dostatočnom rozsahu a primeranou formou.

Podstatný a hlavný nástroj komunikácie predstavuje webová stránka so sprievodnými komunikačnými kanálmi: úradná tabuľa, rozhlas, noviny, web portál. Komunikácia so strategickými sociálno-ekonomickými partnermi a organizáciami je obsahom jedného z projektov PHSR a bude prebiehať kontinuálne v rámci tohto projektu a nepotrebuje žiadne mimoriadne opatrenia. Komunikácia so zamestnancami je súčasťou ich bežnej činnosti a nepotrebuje žiadne mimoriadne opatrenia. Hlavným nástrojom komunikácie, ale aj hodnotenia, monitorovania a kontroly je „Materiál na rokovanie obecného zastupiteľstva“. Vstupné údaje pripravujú v dostatočnom predstihu zamestnanci obecného úradu, materiál má svojho predkladateľa (konkrétna zodpovednosť, odborná garancia), na príprave materiálu sa stanoviskami podieľajú komisie zastupiteľstva ako poradné orgány OcZ, rokujú o ňom poslanci zastupiteľstva, materiál je verejne prístupný a zastupiteľstvo je verejné (o zastupiteľstve je informované obyvateľstvo a organizácie všetkými informačnými kanálmi).

Počas programového obdobia je potrebné naplánovať predloženie týchto materiálov do obecného zastupiteľstva, aktivity týkajúce sa samotného procesu informovanosti a schvaľovania dokumentu, aktivity týkajúce sa každoročného hodnotenia dokumentu PHSR, aktivity týkajúce sa schvaľovania nových akčných plánov PHSR a schvaľovania rozpočtov pre navrhované projektové zámery vrátane prípadných korekcií.

## **Systém monitorovania a hodnotenia**

Proces monitorovania PHSR sa vykonáva systematicky a priebežne počas celého trvania PHSR až do skončenia jeho platnosti a to na úrovni projektov. Základným prvkom monitorovania je projekt, na úrovni programu sa pripravuje súhrnná monitorovacia správa za príslušný rok. Vstupnými údajmi pre monitorovanie sú údaje z plánovaných a dosiahnutých ukazovateľov výstupu, výsledku a dopadu jednotlivých projektov. Výstupom monitorovania je monitorovacia správa za príslušný rok schválená v OcZ (v prípade projektov financovaných z EŠIF aj monitorovacia správa schválená riadiacim orgánom v systéme ITMS). Za prípravu monitorovacej správy za projekt je zodpovedný starosta (v spolupráci s externou spoločnosťou, ak sú náklady na externý manažment oprávnenými nákladmi projektu). Výsledky monitorovania sú podkladom pre hodnotenie vykonávané na úrovni programu. Monitorovanie plnenia PHSR bude stálym procesom zameraným na sledovanie zmien prostredníctvom navrhnutých





ukazovateľov, ktoré sa vzťahujú na jednotlivé projekty, ukazujú stav implementácie výstupov, výsledkov adopadov a poukazujú na dosiahnutý vývoj vo vzťahu k akčnému plánu a financiam.

Cieľom monitorovania je získavanie informácií o skutočnom plnení opatrení na zmenu negatívneho vývoja, spôsobu realizácie, definovanie a prijatie korekčných opatrení. Samospráva jedenkrát ročne získa a spracuje pripomienky partnerov, úradu (OcÚ), poslancov a verejnosti, do leta v čase začiatku prípravy rozpočtu na ďalší rok. V pláne komunikácie je táto činnosť naplánovaná do termínu príslušného roku, kedy bude predložené hodnotenie PHSR za predchádzajúci rok, jeho prípadná aktualizácia, hodnotenie ukazovateľov vrátane korekcií v rámci pravidelného každoročného hodnotenia. V prípade nutnosti korekcií mimo rámec pravidelného každoročného hodnotenia PHSR budú na základe podnetu starostu či poslancov OcZ komisie obecného zastupiteľstva navrhovať a odporúčať opatrenia pre odstránenie nedostatkov a nezrovnalostí.

V súvislosti s uvedeným postupom sa bude proces hodnotenia vykonávať na úrovni programu (PHSR) systematicky a priebežne počas celého trvania programu až po predloženie správy z hodnotenia celého programu. Operatívne hodnotenie sa zakladá na každoročnom hodnotení - vyhodnotenie PHSR bude prebiehať v zmysle platnej legislatívy o podpore regionálneho rozvoja každoročným hodnotiacou správou a monitorovacou správou, ktoré prejdú schvaľovacím procesom v obecnom zastupiteľstve. Výstupom hodnotenia je hodnotiacá správa za príslušný rok, ktorá hodnotí pokrok k dosiahnutiu stanovených cieľov jednotlivých prioritných oblastí. Vstupnými údajmi pre prípravu tejto správy sú výsledky monitorovania - monitorovacie správy jednotlivých projektov realizovaných v rámci programu. Hodnotiace a monitorovacie správy PHSR sú podkladom pre rozhodnutia orgánov (OcZ, starosta) pri priradení realizácie programu s účelom dosiahnuť pokrok smerom k dosiahnutiu cieľov jednotlivých prioritných oblastí PHSR.

### **Akčný plán na nasledujúce obdobie**

Súčasťou realizačnej časti PHSR je aj akčný plán (vecný a časový harmonogram realizácie jednotlivých opatrení a projektov). Akčný plán je spracovaný podľa jednotlivých prioritných oblastí a obsahuje všetky projekty všetkých opatrení.

Tab.č. 37: Akčný plán:

#### **Akčný plán pre prioritnú oblasť - sociálne služby, zdravie a komunity**

Projekt	Zodpovedný	Termín	Zdroj financovania
P1-SO-1: Zvýšiť kapacitu domu dôchodcov	Obec	2023	Obec, IROP, iné zdroje
P1-SO-2: Zriadiť denný stacionár pre seniorov	Obec	2023	Obec, IROP, iné zdroje
P1-SO-3: Vybudovať sociálne byty	Obec	2023	Obec, IROP, ŠFRB, Program bývania, iné zdroje
P1-SO-4: Vybudovať nájomné byty pre mladých	Obec	2023	Obec, IROP, ŠFRB, Program bývania, iné zdroje
P2-SO-1: Zistiť možnosti na zriadenie ambulancií: detský lekár, zubný lekár, ženský lekár	Obec	2023	Obec, IROP, iné zdroje





P3-SO-1: Realizovať vzdelávacie aktivity v oblasti finančnej gramotnosti a práva	Obec	Priebežne	Obec, OP ĽZ, iné zdroje
P3-SO-2: Vytvoriť mechanizmus na vykupovanie starých domov obcou	Obec	od r. 2016	Obec
P4-SO-3: Realizovať špecifické projekty zamerané na cieľové skupiny (MRK, seniori, mladí ľudia, nezamestnaní)	Obec	Priebežne	Obec, IROP, OP ĽZ iné zdroje
P5-SO-4: Vytvoriť pozície terénnych sociálnych pracovníkov	Obec	od r. 2016	Obec, IROP, OP ĽZ iné zdroje

### Akčný plán pre prioritnú oblasť- ekonomický rozvoj a modernú samosprávu

Projekt	Zodpovedný	Termín	Zdroj financovania
P1-ER-1: Podporovať nomináciu na pozíciu regionálneho koordinátora cestovného ruchu v obci a v mikroregióne	Obec v spolupráci s OZ, spolu s pozíciou v IC	2015-2023	Obec, CLLD, iné zdroje
P1-ER-2: Vydať informačný leták o obci pre potenciálnych návštevníkov a návštevníkov obce	Obec	2016, 2018, 2020, 2023	Obec, CLLD, iné zdroje
P1-ER-3: Pripraviť zoznam atraktivít v obci, pomenovať produkty cestovného ruchu v obci	Obec, koordinačná skupina CR	2023	Obec, iné zdroje
P1-ER-4: Hľadať vhodné využitie objektu Očovského domu a následne ho rekonštruovať (informačné centrum, múzeum a pod.)	Obec v spolupráci s cirkvami a s družstvom	2023	Obec, CLLD, iné zdroje
P1-ER-5: Vytvárať podmienky pre ubytovacie a reštauračné kapacity v obci	Obec, miestni podnikatelia	Priebežne	Obec, CLLD, iné zdroje
P2-ER-1: Realizovať inventarizáciu obecného majetku za účelom jeho efektívneho využitia	Obec	2015-2016	Obec
P2-ER-2: Efektívne využiť Dom služieb	Obec	2016-2023	Obec
P2-ER-3: Vytvoriť register aktívnych podnikateľov v obci so zameraním na služby a publikovať na webstránke obce	Obec	od r. 2015	Obec
P2-ER-4: Rozširovať výrobné obecné prevádzky	Obec	Priebežne	Obec, iné zdroje
P3-ER-1: Pripraviť nový územný plán obce	Obec	2015-2023	Obec, iné zdroje
P3-ER-2: Vybudovať inžinierske siete k stavebným pozemkom	Obec	2023	Obec, iné zdroje



P4-ER-1: Inštalovať verejné obecné tabule vo vzdialenejších častiach obce	Obec	2023	Obec, iné zdroje
P4-ER-2: Rekonštruovať miestny rozhlas, rozšíriť pokrytie a stabilnú funkčnosť	Obec	2023	Obec, iné zdroje
P4-ER-3: Vydať publikáciu/brožúru o obci a jej zaujímavostiach pre občanov	Obec	2016-2023	Obec, CLLD, iné zdroje
P4-ER-4: Zvýšiť počet elektronických služieb a úroveň digitalizácie v obci	Obec	2015-2023	Obec, iné zdroje
P4-ER-5: Rozvíjať činnosť OZ Podpoľanie a ďalších regionálnych združení a aktivít	Obec	od r. 2016	Obec, iné zdroje

### Akčný plán pre prioritnú oblasť- vzdelávanie, kultúra, šport, voľný čas, mládež

Projekt	Zodpovedný	Termín	Zdroj financovania
P1-VKS-1: Dobudovať kamerový systém a zabezpečiť jeho monitorovanie	Obec	2015-2023	Obec, MV SR iné zdroje
P1-VKS-2: Realizovať osvetové aktivity so zameraním na ochranu majetku s cieľovými skupinami	Obec, obecné služby, cirkev, ZŠ, ZUŠ, SSOŠsS, TJ, kultúrne skupiny v obci, Poľnohospodárske družstvo	2015-2023	Obec,
P1-VKS-3: Realizovať komunitné aktivity na čistenie a okrášľovanie obecného majetku s cieľovými skupinami	Obec, koordinačná skupina CR	2015-2023	Obec, CLLD, iné zdroje
P1-VKS-4: Vytvoriť podmienky pre garažovanie hasičskej techniky s možnosťou budovania nového objektu	Obec	2023	Obec, iné zdroje
P2-VKS-1: Rozvoj športového lietania a parašutizmu - oživiť spoluprácu s miestnym aeroklubom	Obec	2023	Obec, iné zdroje
P2-VKS-2: Získavať názory občanov a na dianie v obci, kultúru a športové aktivity, zvýšiť informovanosť	Obec	2023	Obec
P3-VKS-1: Dobudovať priestory ZUŠ	Obec	do r. 2023	Obec, Regionálny operačný program, OP ĽZ, iné zdroje
P3-VKS-2: Dobudovať priestory na šport so zameraním na možnosť športovania počas celého roka (napr. štadión, klzisko)	Obec	do r. 2023	Obec, iné zdroje
P3-VKS-3: Budovať piknikové priestory v prírode, altánky, prístrešky	Obec	2016-2023	Obec, CLLD, iné zdroje
P3-VKS-4: Pripraviť podmienky pre vybudovanie amfiteátra	Obec	do r. 2023	Obec



### Akčný plán pre prioritnú oblasť - miestne komunikácie, technickú infraštruktúru, životné prostredie

Projekt	Zodpovedný	Termín	Zdroj financovania
P1-ZP-1: Znížiť množstvo čiernych skládok	Obec	Priebežne	Obec, OP KŽP, Envirofond, iné zdroje
P1-ZP-2: Vybudovať zberný dvor (bez zhromažďovania kovov)	Obec	2016-2023	Obec, OP KŽP, Envirofond, iné zdroje
P1-ZP-3: Vytvoriť podmienky pre zvýšené množstvo vyseparovaných zložiek odpadu	Obec	od r. 2023	Obec, OP KŽP, Envirofond, iné zdroje
P1-ZP-4: Realizovať intenzívnu environmentálnu osvetu	Obec, CEPA	Priebežne	Obec, OP KŽP, Envirofond, iné zdroje
P1-ZP-5: Vybudovať kompostovisko, kompostéry pre domácnosť (cca 10ton/rok)	Obec	2023	Obec, OP KŽP, Envirofond, iné zdroje
P1-ZP-6: Podpora vybudovania kanalizácie. Nositeľom riešenia úlohu nebude obec.	Obec, STVaK	2016-2023	Obec, OP KŽP, Envirofond, iné zdroje
P1-ZP-7:Hľadať riešenia pre rekonštrukciu miestneho vodovodu	Obec, STVaK	2016-2023	Obec, OP KŽP, Envirofond, iné zdroje
P1-ZP-8: Vybudovať vodovod miestnej časti Holcov Majer	Obec, STVaK	2016-2023	Obec, OP KŽP, Envirofond, iné zdroje
P1-ZP-9:Rekonštruovať verejné osvetlenie	Obec	2015-2023	Obec, OP KaHR, iné zdroje
P1-ZP-10:Rekonštruovať miestny rozhlas	Obec	2023	Obec, iné zdroje
P1-ZP-11:Prípraviť podmienky, ČOV a kanalizáciu v Holcovom majeri	Obec	2023	Obec, OP KŽP, Envirofond, iné zdroje
P1-ZP-12:Budovať inžinierske siete pre novú výstavbu domov a bytov	Obec	do r. 2023	Obec, ŠFRB, program bývania, iné zdroje
P1-ZP-13:Podporovať protipovodňové opatrenia a hľadať opatrenia pre zadržiavanie dážďovej vody v katastri. Nositeľom riešenia úlohy nebude obec.	Obec	Priebežne	Obec, OP KŽP, Envirofond, iné zdroje
P2-ZP-1: Budovať chodníky v obci	Obec	2018-2023	Obec, CLLD iné zdroje
P2-ZP-2: Rekonštruovať miestne komunikácie	Obec	2018-2023	Obec, iné zdroje
P2-ZP-3: Pripraviť a realizovať projekt na dopravné značenie a prechody pre chodcov	Obec	Priebežne	Obec, iné zdroje
P2-ZP-4: V spolupráci s BBSK pripraviť podmienky pre spevnenie okraja cesty 3. triedy	Obec, BB reg. Správa ciest	Priebežne	Obec, IROP, RIUS, iné zdroje



## **Časť E - Finančná časť**

Finančná časť obsahuje finančné zabezpečenie jednotlivých opatrení a aktivít, inštitucionálnu a organizačnú stránku realizácie programu rozvoja obce Očová.

Táto časť obsahuje:

- indikatívny finančný plán na celú realizáciu PHSR,
- model viaczdrojového financovania jednotlivých opatrení, aktivít (projektov) za účasti sociálno-ekonomických partnerov v území v prepojení na programový rozpočet obce/VÚC,
- indikatívny rozpočet – sumarizácia.

## **Časť E.I - Indikatívny finančný plán PHSR**

Zdroje financovania realizácie PHSR sačlenia v závislosti od dostupnosti na dve základné kategórie:

### **I. Riadne zdroje finančného zabezpečenia**

#### **I.A. Verejné zdroje**

- a) štátny rozpočet vrátane finančných prostriedkov z rozpočtových kapitol ministerstiev(dotačné tituly jednotlivých rozpočtových kapitol ministerstiev, príp. Úradu Vlády SR),
- b) štátny účelové fondy (Envirofond, Štátny fond rozvoja bývania, Recyklačný fond),
- c) rozpočet vyšších územných celkov (VÚC Banská Bystrica),
- d) rozpočet obcí a miest (vlastné zdroje),

#### **I.B Iné zdroje**

- e) prostriedky fyzických osôb,
- f) prostriedky právnických osôb,
- g) úvery,
- h) príspevky medzinárodných organizácií,



- i) prostriedky vyplývajúce z medzinárodných zmlúv o poskytnutí grantu uzatvorených medzi Slovenskou republikou a inými štátmi (Nórsky finančný mechanizmus, bilaterálne dohody, Švajčiarsky finančný mechanizmus)
- j) iné prostriedkov, ak to ustanoví osobitný predpis.

## **II. Doplnkové zdroje finančného zabezpečenia**

- k) finančné prostriedky z Európskej únie, v programovom období 2014-2020 tzv. európske štrukturálne a investičné fondy (EŠIF), určené hospodársky zaostalým regiónom (ktoré podľa ukazovateľov hospodárskeho rozvoja a sociálneho rozvoja vykazujú nižšiu úroveň rozvoja, ako je priemerná úroveň Európskej únie) a regiónom s nepriaznivou štruktúrou zamestnanosti a podnikateľského prostredia. Priradenie jednotlivých projektových zámerov k programovej štruktúre (EŠIF) je indikatívne a bude sa upresňovať po schválení jednotlivých operačných programov v akčných plánoch.

## **Model viaczdrojového financovania jednotlivých projektov**

Financovanie PHSR bude viaczdrojové, štruktúrazdrojov financovania bude závisieť od aktuálnej finančnej situácie obce a od spoločensko-ekonomických podmienok. Financovanie sa bude opierať o rozpočet obce, finančné zdroje partnerov, zdroje EÚ, bankové úvery, súkromné a ďalšie zdroje. Pri získavaní zdrojov pre financovanie PHSR sa bude využívať metóda aktívneho vyhľadávania finančných zdrojov (fundraisingu). Finančné vyčíslenie jednotlivých projektových zámerov PHSR je stanovené kvalifikovaným odhadom, prípadne na základe ocenených výkazov-výmer stavebných rozpočtov, konečné rozpočty budú súčasťou žiadostí o nenávratný finančný príspevok (NFP, v prípade doplnkových zdrojov financovania) alebo žiadostí o dotácie. Pri schvaľovaní financovania jednotlivých opatrení je potrebné prihliadať na ich dôležitosť a dopad na hospodársky a sociálny rozvoj obce.

## **Systém hodnotenia a zaradovania projektov do financovania**

Pri schvaľovaní financovania jednotlivých projektov PHSR sa bude prihliadať na ich dôležitosť a dopad na hospodársky a sociálny rozvoj obce. Jednotlivé projekty sú rozdelené do štyroch kategórií podľa prioritizácie.

Najvyššiu prioritu majú projekty, ktoré vyplývajú priamo z legislatívy (národnej, aproximačnej), projekty v realizácii a projekty riešiace havarijnú alebo mimoriadnu situáciu.

Do druhej kategórie (vysoká priorita) sú zaradené projekty s oporou vo všeobecnom záväznom nariadení, koncepcných materiáloch a investičné projekty s ukončenou prípravnou fázou (právoplatné stavebné povolenie a ukončené verejné obstarávanie). Do tejto kategórie sú zaradené aj projekty modelov spolupráce verejno-súkromného partnerstva napr. pribytovej výstavbe.

Tretiu kategóriu (stredná priorita) majú projekty, ktoré majú možnosť uchádzať sa o doplnkové zdroje financovania (majú oporu v programovej štruktúre operačných programov a prioritných osí EŠIF).

Vo štvrtej kategórii „nízka priorita“ sa nachádzajú projekty definované ako zámery bez ukončenej prípravnej fázy: bez pripravenej projektovej dokumentácie a stavebného povolenia. V prípade neinvestičných projektov sú tu zaradené projekty, ktoré vyplývajú z prebiehajúcich aktivít vyššieho rádu (ZMOS, regionálne aktivity).





## **Časť E.II - Finančná časť**

Postup tvorby PHSR – Finančná časť:

1. Riadiaci tím zabezpečí spracovanie finančnej časti vo forme Finančného rámca pre realizáciu PHSR: Finančný a indikatívny finančný plán PHSR – (Indikatívny rozpočet – sumarizácia).
3. Návrh finančnej časti sa prerokuje v pracovných skupinách a s partnermi.
4. Schválený indikatívny rozpočet sa zapracuje do programového rozpočtu samosprávy a ďalších záväzných dokumentov vrátane Dohody o partnerstve.
5. Riadiaci tím zabezpečí rozpracovanie Indikatívneho finančného plánu do akčných plánov.

**Táto časť PHSR bude aktualizovaná počas každoročnej prípravy rozpočtu obce vrátane jeho programovej časti vid' predloha v Prílohe č.5**



## **ZÁVER**

Vzhľadom na to, že PROGRAM HOSPODÁRSKEHO ROZVOJA A SOCIÁLNEHO ROZVOJA OBCE OČOVÁ NA ROKY 2015 – 2023 je „živý“, otvorený dokument, je ho možné aktualizovať. Obec Očová zastúpená starostom obce, ako gestor programu, zabezpečí pravidelnú komunikáciu s občanmi, podnikateľmi a inštitúciami v obci s cieľom informovanosť o Programe rozvoja obce a umožní jeho všeobecnú dostupnosť.





## Prílohy PHSR

**Príloha č.1** - Zámer spracovania Programu hospodárskeho a sociálneho rozvoja obce (Programu rozvoja obce) OČOVÁ na roky 2015 – 2023 (Uložený v archíve Obecného úradu Očová )

**Príloha č. 2** - Zoznam členov riadiaceho tímu, pracovných skupín a partnerov spracovania PHSR

Na spracovaní PHSR pre obdobie 2015-2023 sa podieľalo min. 43 občanov, odborníkov a dobrovoľníkov v štyroch pracovných skupinách. Ďalší partneri spracovania poskytli údaje do analytickej časti. Cenné boli taktiež informácie získané so stretnutí s občanmi.

Zoznam členov riadiaceho tímu, pracovných skupín a partnerov zapojených do aktualizácie PHSR

Gestor	PhDr. Ján SENKO, starosta obce OČOVÁ
Koordinátor	Janka Holíková - prednostka obce OČOVÁ
Metodička, facilitátorka	Ing. Magdaléna BERNÁTOVÁ, M. B. Consulting Banská Bystrica
Riadiaci tím, spolupracovníci	Ing. Štefan Repko, KRA BB
	Ing. Ján Zápotocký, KRA BB
Pracovná skupina pre sociálne služby, zdravie a komunity	Mgr. Ján Šimiak
	MUDr. Anna Poničanová
	PhDr. Jana Šniderová
	Anna Výbohová
	Mgr. Miroslav Feješ
	Anna Chabadová
	Anna Ďurečková
	Ing. Mária Michnová
	Ing. Jaroslav Dominik
	Anna Pivolusková
Pracovná skupina pre ekonomický rozvoj a modernú samosprávu	Ing. Pavel Holík
	Anna Stanová
	Ing. Michal Storoška, PhD.
	Anna Hossová
	Ing. Ján Maľa
	Ing. Rudolf Šrojta
	Ing. Ján Pivoluska, CSc.
	Ing. Anna Nováková
	Doc. Ing. Daniela Kalincová, PhD.
	PhDr. Ján Senko



Pracovná skupina pre vzdelávanie, kultúru, šport, voľný čas, mládež	Ing. Anna Bažíková
	Jozef Ivanič
	Danka Dorotová
	PaedDr. Anna Sojková
	Mgr. art. Zuzana Dindešová
	Dušan Hancko
	Mgr. Irena Paľovová
	Ing. Martin Kašpar
	Jarmila Bridišová
	Viera Šimkovičová
	Pavol Hossa
Pracovná skupina pre miestne komunikácie, technickú infraštruktúru a životné prostredie	Ing. Juraj Remeselník
	Karol Budinský
	Peter Sámel
	Janka Holíková
	Ing. Marián Kmeť
	Ing. Juraj Chabada
	Ing. Miroslava Rajčoková
	Lukáš Čief
	Mgr. Michaela Šniderová
	Ondrej Pivoluska
	Ing. Ján Rajčok
	Ing. Jozef Váľka, CSc.

**Príloha č.3** – Zápisnice z jednotlivých stretnutí pracovných skupín pri príprave a spracovávaní PHSR, uložené v archíve Obecného úradu Očová

**Príloha č.4** - Podnikateľské subjekty vid' príloha

**Prílohy č.5** - Finančná časť vid' príloha



Tab.č. 38: Indikatívny prehľad možných zdrojov finančného zabezpečenia realizácie projektov PHSR

p.č.	č.projektu/názov	I. Riadne zdroje financovania	II. Doplnkové zdroje financovania (EŠIF - OP, verejné fondy, dotácie štátneho rozpočtu iné zdroje)		
			Operačný program		
1	P1-SO-1:Zvýšiť kapacitu domu dôchodcov				
2	P1-SO-2:Zriadiť denný stacionár pre seniorov				
3	P1-SO-3:Vybudovať sociálne byty				
4	P1-SO-4: Vybudovať nájomné byty pre mladých				
5	P2-SO-1: Zistiť možnosti na zriadenie ambulancií: detský lekár, zubár, pediater, gynekológ				
6	P3-SO-1: Realizovať vzdelávacie aktivity v oblasti finančnej gramotnosti a práva				
7	P3-SO-2: Vytvoriť mechanizmus na vykupovanie starých domov obcou				
8	P4-SO-3: Realizovať špecifické projekty zamerané na cieľové skupiny (MRK, seniori, mladí ľudia, nezamestnaní)				
9	P5-SO-4: Vytvoriť pozície terénnych sociálnych pracovníkov				
10	P1-ER-1: Podporovať nomináciu na pozíciu regionálneho koordinátora cestovného ruchu v obci a v mikroregióne				
11	P1-ER-2: Vydať informačný leták o obci pre potenciálnych návštevníkov a návštevníkov obce				
12	P1-ER-3: Pripraviť zoznam atraktivít v obci, pomenovať produkty cestovného ruchu v obci				
13	P1-ER-4: Rekonštruovať Očovský dom				
14	P1-ER-9: Rozšíriť ubytovacie a reštauračné kapacity v obci				
15	P2-ER-1: Realizovať inventarizáciu obecného majetku za účelom jeho efektívneho				



	využitia				
16	P2-ER-2: Efektívne využiť Dom služieb				
17	P2-ER-3: Vytvoriť register aktívnych podnikateľov v obci so zameraním na služby a publikovať na webstránke obce				
18	P2-ER-4: Rozširovať výrobné obecné prevádzky				
19	P3-ER-1: Pripraviť nový územný plán obce				
20	P3-ER-2: Vybudovať inžinierske siete k stavebným pozemkom				
21	P4-ER-1: Inštalovať verejné obecné tabule vo vzdialenejších častiach obce				
22	P4-ER-2: Rekonštruovať miestny rozhlas, rozšíriť pokrytie a stabilnú funkčnosť				
23	P4-ER-3: Vydať publikáciu/brožúru o obci a jej zaujímavostiach pre občanov				
24	P4-ER-4: Zvýšiť počet elektronických služieb a úroveň digitalizácie v obci				
25	P4-ER-5: Rozvíjať činnosť OZ Podpora a ďalších regionálnych združení a aktivít				
26	P1-VKS-1: Dobudovať kamerový systém a zabezpečiť jeho monitorovanie				
27	P1-VKS-2: Realizovať osvetové aktivity so zameraním na ochranu majetku s cieľovými skupinami				
28	P1-VKS-3: Realizovať komunitné aktivity na čistenie a okrasňovanie obecného majetku s cieľovými skupinami				
29	P1-VKS-4: Vytvoriť podmienky pre garažovanie hasičskej techniky s možnosťou budovania nového objektu				
30	P2-VKS-1: Rozvoj športového lietania a parašutizmu - oživiť spoluprácu s miestnym aeroklubom				



31	P2-VKS-2: Získavať názory občanov a na dianie v obci, kultúru a športové aktivity, zvýšiť informovanosť				
32	P3-VKS-1: Dobudovať priestory ZUŠ				
33	P3-VKS-2: Dobudovať priestory na šport so zameraním na možnosť športovania počas celého roka (napr. štadión, klzisko				
34	P3-VKS-3: Vybudovať piknikové priestory v prírode, altánky, prístrešky				
35	P3-VKS-4: Pripraviť podmienky pre vybudovanie amfiteátra				
36	P1-ZP-1: Znížiť množstvo čiernych skládok				
37	P1-ZP-2: Vybudovať zberný dvor (bez zhromažďovania kovov)				
38	P1-ZP-3: Vytvoriť podmienky pre zvýšené množstvo vyseparovaných zložiek odpadu				
39	P1-ZP-4: Realizovať intenzívnu environmentálnu osvetu				
40	P1-ZP-5: Vybudovať kompostovisko, kompostéry pre domácnosť( cca 10ton/rok)				
41	P1-ZP-6: Podpora vybudovania kanalizácie. Nositeľom riešenia úlohu nebude obec.				
42	P1-ZP-7:Hľadať riešenia pre rekonštrukciu miestneho vodovodu				
43	P1-ZP-8: Vybudovať vodovod Holcov majer				
44	P1-ZP-9:Rekonštruovať verejné osvetlenie				
45	P1-ZP-10:Rekonštruovať miestny rozhlas				
46	P1-ZP-11:Prípraviť podmienky, ČOV a kanalizáciu v Holcovom Majeri				
47	P1-ZP-12:Budovať inžinierske siete pre novú výstavbu domov a bytov				



48	P1-ZP-13: Podporovať protipovodňové opatrenia a hľadať opatrenia pre zadržiavanie dažďovej vody v katastri. Nositeľom riešenia úlohy nebude obec.				
49	P2-ZP-1: Dobudovať chodníky v obci				
50	P2-ZP-2: Rekonštruovať miestne komunikácie				
51	P2-ZP-3: Pripraviť a realizovať projekt na dopravné značenie a prechody pre chodcov				
52	P2-ZP-4: V spolupráci s BBSK pripraviť podmienky pre spevnenie okraja cesty 3. triedy				

Tab.č. 39: Model viaczdrojového financovania PHSR obce Očová – intervenčná matica

p.č.	č.projektu/názov	Celkové náklady	Verejné zdroje					Iné zdroje
			Štátny rozpočet	Doplnkové zdroje (EŠIF)	VÚC	Rozpočet obce	Iné	
1	P1-SO-1: Zvýšiť kapacitu domu dôchodcov							
2	P1-SO-2: Zriadiť denný stacionár pre seniorov							
3	P1-SO-3: Vybudovať sociálne byty							
4	P1-SO-4: Vybudovať nájomné byty pre mladých							
5	P2-SO-1: Zistiť možnosti na zriadenie ambulancií: detský lekár, zubár, pediater, gynekológ							
6	P3-SO-1: Realizovať vzdelávacie aktivity v oblasti finančnej gramotnosti a práva							



7	P3-SO-2: Vytvoriť mechanizmus na vykupovanie starých domov obcou							
8	P4-SO-3: Realizovať špecifické projekty zamerané na cieľové skupiny (MRK, seniori, mladí ľudia, nezamestnaní)							
9	P5-SO-4: V prípade možností vytvoriť pozície terénnych sociálnych pracovníkov prostredníctvom národného projektu							
10	P1-ER-1: Podporovať nomináciu na pozíciu regionálneho koordinátora cestovného ruchu v obci a v mikroregióne							
11	P1-ER-2: Vydať informačný leták o obci pre potenciálnych návštevníkov a návštevníkov obce							
12	P1-ER-3: Pripraviť zoznam atraktivít v obci, pomenovať produkty cestovného ruchu v obci							
13	P1-ER-4: Hľadať vhodné využitie objektu Očovského domu a následne ho rekonštruovať (informačné centrum, múzeum a pod.)							
14								
15	P1-ER-5: Vytvárať podmienky pre ubytovacie a reštauračné kapacity v obci							
16	P2-ER-1: Realizovať inventarizáciu obecného majetku za účelom jeho efektívneho využitia							
17	P2-ER-2: Efektívne využiť Dom služieb							
18	P2-ER-3: Vytvoriť register aktívnych podnikateľov v obci so zameraním na služby a publikovať na webstránke obce							



19	P2-ER-4: Rozširovať výrobné obecné prevádzky							
20	P3-ER-1: Pripraviť nový územný plán obce							
21	P3-ER-2: Vybudovať inžinierske siete k stavebným pozemkom							
22	P4-ER-1: Inštalovať verejné obecné tabule vo vzdialenejších častiach obce							
23	P4-ER-2: Rekonštruovať miestny rozhlas, rozšíriť pokrytie a stabilnú funkčnosť							
24	P4-ER-3: Vydať publikáciu/brožúru o obci a jej zaujímavostiach pre občanov							
25	P4-ER-4: Zvýšiť počet elektronických služieb a úroveň digitalizácie v obci							
26	P4-ER-5: Rozvíjať činnosť OZ Podpoľanie a ďalších regionálnych združení a aktivít							
27	P1-VKS-1: Dobudovať kamerový systém a zabezpečiť jeho monitorovanie							
28	P1-VKS-2: Realizovať osvetové aktivity so zameraním na ochranu majetku s cieľovými skupinami							
29	P1-VKS-3: Realizovať komunitné aktivity na čistenie a okrášľovanie obecného majetku s cieľovými skupinami							
30	P1-VKS-4: Vytvoriť podmienky pre garažovanie hasičskej techniky s možnosťou budovania nového objektu							
31	P2-VKS-1: Rozvoj športového lietania a parašutizmu - oživiť spoluprácu s miestnym							





	aeroklubom							
32	P2-VKS-2: Získavať názory občanov a na dianie v obci, kultúru a športové aktivity, zvýšiť informovanosť							
33	P3-VKS-1: Dobudovať priestory ZUŠ							
34	P3-VKS-2: Dobudovať priestory na šport so zameraním na možnosť športovania počas celého roka (napr. štadión, klzisko							
35	P3-VKS-3: Budovať piknikové priestory v prírode, altánky, prístrešky							
36	P3-VKS-4: Pripraviť podmienky pre vybudovanie amfiteátra							
37	P1-ZP-1: Znížiť množstvo čiernych skládok							
38	P1-ZP-2: Vybudovať zberný dvor (bez zhromažďovania kovov)							
39	P1-ZP-3: Vytvoriť podmienky pre zvýšené množstvo vyseparovaných zložiek odpadu							
40	P1-ZP-4: Realizovať intenzívnu environmentálnu osvetu							
41	P1-ZP-5: Vybudovať kompostovisko, kompostéry pre domácnosť( cca 10ton/rok)							
42	P1-ZP-6: Podpora vybudovania kanalizácie. Nositeľom riešenia úlohu nebude obec.							
43	P1-ZP-7: Hľadať riešenia pre rekonštrukciu miestneho vodovodu							
44	P1-ZP-8: Vybudovať vodovod miestnej časti Holcov Majer							
45	P1-ZP-9:Rekonštruovať verejné osvetlenie							



46	P1-ZP-10:Rekonštruovať miestny rozhlas								
47	P1-ZP-11: Pripraviť podmienky, ČOV a kanalizáciu v Holcovom majeri								
48	P1-ZP-12: Budovať inžinierske siete pre novú výstavbu domov a bytov								
49	P1-ZP-13: Podporovať protipovodňové opatrenia a hľadať opatrenia pre zadržiavanie dážďovej vody v katastri. Nositeľom riešenia úlohy nebude obec.								
50	P2-ZP-1: Budovať chodníky v obci								
51	P2-ZP-2: Rekonštruovať miestne komunikácie								
52	P2-ZP-3: Pripraviť a realizovať projekt na dopravné značenie a prechody pre chodcov								
53	P2-ZP-4: V spolupráci s BBSK pripraviť podmienky pre spevnenie okraja cesty 3. triedy								

Tab. č.40: Indikatívny rozpočet - sumarizácia

Prioritné oblasti	Plánovaná suma v EUR pre daný rok									
	2015	2016	2017	2018	2019	2020	2021	2022	2023	2024
Sociálna Oblasť										
Hospodárska oblasť										
Environmentálna oblasť										
<b>SPOLU</b>										



Poznámky: