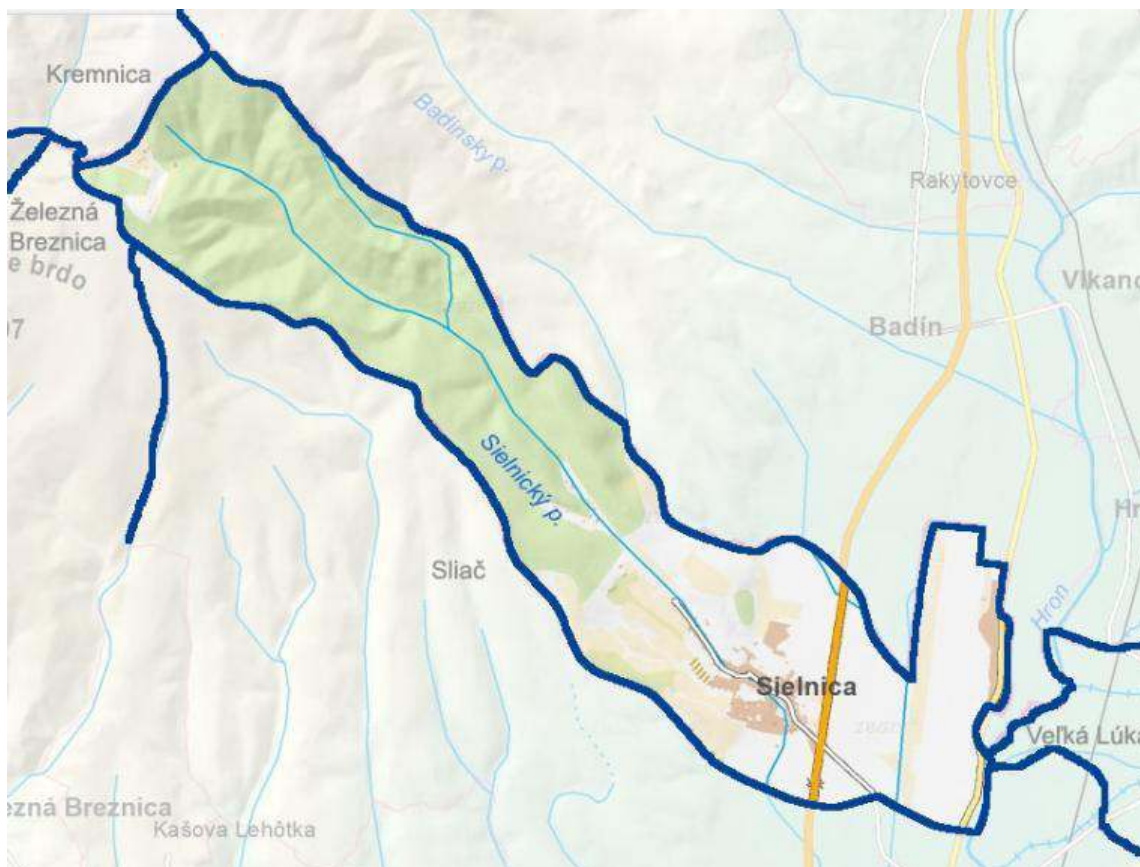


PROGRAM ROZVOJA OBCE SIELNICA

Programové obdobie 2015 - 2023



Názov	Program rozvoja obce Sielnica na roky 2015-2023
Územné vymedzenie	Banskobystrický kraj, okres Zvolen, obec Sielnica
Územný plán	áno, máj 2006
Dátum schválenia PRO	
Dátum platnosti PRO	2015 - 2023
Verzia	1.0
Publikovaný verejne	www.sielnica.sk , http://sielnica.e-obce.sk





OBSAH

ÚVOD

1. ANALYTICKÁ ČASŤ

1.1 Komplettná analýza vnútorného prostredia

- 1.1.1 Základná charakteristika obce
- 1.1.2 História obce
- 1.1.3 Kultúra a tradície
- 1.1.4 Geografické a prírodné pomery obce
- 1.1.5 Demografia
- 1.1.6 Technická infraštruktúra
- 1.1.7 Občianska a sociálna infraštruktúra, bytový fond
- 1.1.8 Podnikateľský sektor v obci
- 1.1.9 Rozpočet obce, finančná situácia

1.2 Hodnotenie východiskového stavu

1.3 Hodnotenie realizácie aktivít PHSR na programové obdobie 2007 - 2013

1.4 Hodnotenie realizácie aktivít za rok 2014

1.5 Analýza väzieb a vplyvu vonkajšieho prostredia

2. STRATEGICKÁ ČASŤ

2.1 Stratégia rozvoja obce r.2015

2.2 Návrh strednodobej stratégie

3. PROGRAMOVÁ ČASŤ

3.1 Priradenie cieľov k programovým prioritám

4. REALIZAČNÁ ČASŤ

- 4.1 Popis postupov organizačného a inštitucionálneho zabezpečenia realizácie PRO, popis komunikačnej stratégie k cieľovým skupinám, systém monitorovania a hodnotenia**

5. FINANČNÁ ČASŤ

- 5.1 Indikatívny finančný plán na obdobie realizácie Programu rozvoja obce a model financovania jednotlivých opatrení v prepojení na rozpočet obce**

ZÁVER

Prílohy:

- Príloha č. 1 – Zoznam členov riadiaceho tímu
- Príloha č. 2 – Zoznam informačných zdrojov
- Príloha č. 3 – Dotazník
- Príloha č. 4 - Zmluvy o partnerstve



ÚVOD

Program rozvoja obce je základný programový dokument, ktorý určuje stratégiu strednodobého rozvoja obce s dôrazom na priority.

Program rozvoja obce Sielnica je spracovaný podľa Metodiky na vypracovanie programu hospodárskeho rozvoja a sociálneho rozvoja obce/obcí/VÚC z februára 2015, verzia 2.0, vyhotovenej pracovnou skupinou zriadenou Ministerstvom dopravy, výstavby a regionálneho rozvoja SR. Základným legislatívnym dokumentom, podľa ktorého je tento dokument vypracovaný je Zákon o podpore regionálneho rozvoja č.539/2008 Z.z. účinný od 1.1.2015, v znení Zákona 309/2014 Z.z. Ďalšie legislatívne podklady sú uvedené v prílohe č.2

Program rozvoja obce je živým dokumentom, ktorý sa priebežne dopĺňa, aktualizuje a vyhodnocuje. Základný priebeh jeho spracovania je určený harmonogramom:

- | | |
|--|--------------------|
| 1. Vyhodnotenie predchádzajúceho obdobia, aktualizácia programu na rok 2015, návrh ostatných častí PRO | 24.04 - 31.05.2015 |
| 2. Spracovanie kompletného Programu rozvoja obce, odovzdanie diela na prerokovanie obcou | 01.06 - 31.07.2015 |
| 3. Prerokovanie a pripomienkovanie PRO zo strany obce | 01.08 - 29.08.2015 |
| 4. Protokolárne odovzdanie finálneho dokumentu | 30.08.2015 |

Vzhľadom na dovolenkové obdobie po dohode s obcou sa upravil harmonogram nasledovne:

- | | |
|--|--------------------|
| 2. Spracovanie kompletného Programu rozvoja obce, odovzdanie diela na prerokovanie obcou | 01.06 - 20.09.2015 |
| 3. Prerokovanie a pripomienkovanie PRO zo strany obce | 24.09 - 24.10.2015 |
| 4. Protokolárne odovzdanie finálneho dokumentu | 25.10.2015 |

Dokument nadväzuje na Program hospodárskeho a sociálneho rozvoja obcí Badín, Vlkanová, Hronsek, Sielnica, Veľká Lúka, Malachov a Horné Pršany – združenie obcí Mikroregiónu Pozdola Bystrice. Tento dokument bol spracovaný na programové obdobie 2007 – 2013.

Ďalším interným východiskovým podkladom pre spracovanie Programu rozvoja obce Sielnica je územný plán obce, schválený 15. decembra 2008. Územný plán obce vytvára koncepciu rozvoja, stanovujúcu optimálne podmienky pre zabezpečenie trvalo udržateľného rozvoja obce a stanovuje zásady:

-rozvoja rekreačnej funkcie územia;

-rozvoja hospodárskych aktivít a ich začlenenie v priestore;

-rozvoja dopravného systému vo väzbe na dopravné napojenie štátnymi cestami;

-rozvoja technickej infraštruktúry;

a navrhuje podmienky ochrany prvkov ekologickej stability, stanovuje limity a regulatívy urbanistickej koncepcie a stanovuje prioritu a postupnosť realizácie verejnoprospešných stavieb.

Na základe schválenej stratégie rozvoja obce pre budúce obdobie sa počíta s doplnením územného plánu obce.



Program rozvoja obce Sielnica sa vypracováva v spolupráci s pracovnou skupinou, vedenou starostkou obce. V pracovnej skupine sú zastúpení poslanci obecného zastupiteľstva, ako aj zástupcovia funkčných komunít a predstavitelia rôznych oblastí verejného života obce – mládež, dôchodcovia, podnikateľský sektor, školstvo a kultúra. Členovia pracovnej skupiny na svojich zasadnutiach tiež prezentovali svoj pohľad na rozvojové priority obce, ktoré sa v zásade zhodujú s prezentovanými prioritami vedenia obce – všetky strategické zámery obce sú premietnuté do pripravovaných aktivít v krátkodobom, alebo strednodobom horizonte.

K účasti na tvorbe stratégie rozvoja obce boli vyzvaní všetci občania obce. Do každej domácnosti bol doručený dotazník s otázkami – čo si prajú občania zachovať, čo nanovo vybudovať a čo navrhujú zrušiť. Text dotazníka je prílohou tohto dokumentu. Návratnosť doručených dotazníkov bola pomerne nízka, čo signalizuje potrebu intenzívnejšie motivovať občanov k účasti na tvorbe stratégie rozvoja obce, alebo aj relatívnu spokojnosť so súčasným stavom. Najaktívnejší záujem o vyjadrenie svojho názoru na predložené otázky dotazníka prejavili dôchodcovia. Medzi najfrekvencovanejšími námetmi na nové investície pre obec bolo vybudovanie materskej školy a zlepšenie stavu ciest a chodníkov. Najväčšia nespokojnosť bola vyjadrená s existenciou nelegálnych skládok odpadu. Na základe prejavovaných názorov všetci respondenti dotazníkovej akcie, ako aj členovia pracovnej skupiny mimoriadne pozitívne hodnotia dôraz vedenia obce na podporu kultúry, tradícií a podporu kultúrnych, športových a tematických podujatí.

V ďalšom procese spracovania tohto dokumentu bude distribuovaný ďalší dotazník a v priebehu mesiacov september, október bude zorganizované verejné pripomienkovanie Programu rozvoja obce na programové obdobie 2015 – 2023 pred jeho finalizáciou.

V obci pracuje niekoľko aktívnych združení a spolkov, ako sú Jednota dôchodcov, Dobrovoľný hasičský zbor, Telovýchovná jednota FO Sokol, Urbárska spoločnosť Sielnica p.s., Poľovné združenie Jáger, atď. Zmluvy o partnerstve so združeniami, ktoré sa budú podieľať na tvorbe Programu rozvoja obce budú prílohou tohto dokumentu.

Obecné zastupiteľstvo na svojom zasadnutí v júni 2015 schválilo vstup obce do občianskeho združenia NAŠA LIESKA. Toto občianske združenie je verejno-súkromným partnerstvom, ktoré sa bude uchádzať o štatút MAS s cieľom koordinácie spoločného postupu v oblasti regionálneho rozvoja. Združenie v prípade udelenia štatútu Miestnej akčnej skupiny získa nárok na získavanie zdrojov v rámci Stratégie CLLD. Napĺňanie cieľov združenia bude realizované v celistvom území, tvorenom katastrálnymi územiami obcí Sielnica, Lieskovec, Sebedín - Bečov, Čerín, Lukavica, Veľká Lúka, Sliač a Kováčová.



Verejnosť a občania obce budú o priebehu spracovania Programu rozvoja obce informovaní aj na internetovej stránke obce www.sielnica.sk. O spracovaní Programu rozvoja obce bude informovať aj portál všetkých obcí a miest Slovenska www.e-obce.sk, ktorý prevádzkuje externý spracovateľ programu TERRA GRATA, n. o. Banská Bystrica.



Výsledky dotazníkového prieskumu

zachovať	vek 7- 15	M	Ž	vek 16- 30	M	Ž	vek 31- 50	M	Ž	vek 50- 65	M	Ž	65 a viac	M	Ž	spolu
kaštieľ				1		1				2		2	1	1		4
pomník				1		1										1
kultúrne tradície, šport				2		2	3	3		1		1				6
školu							1		1	3	2	1	1		1	5
požiarna zbrojnica										1		1				1
vybudovať, obnoviť, zlepšiť	7- 15	M	Ž	16- 30	M	Ž	31- 50	M	Ž	50- 65	M	Ž	65 a viac	M	Ž	spolu
okolie futbal. ihriska (kosenie trávy)	1	1					1	1					1		1	3
nový futb. štadión							1	1								1
ľadovú plochu v zime na korčuľovanie	1	1														1
asfaltové ihrisko - oprava, lavičky, oplotenie	1	1											1			2
novú budovu pre škôlku							3	1	2	4	1	3	1		1	8
bezpečnosť detí - obmedzenie rýchľ., retardéry													2		2	2
bankomat				1		1										1
vybudovať kanalizáciu							1	1		1		1	1	1		3
rekonštrukcia miest. komunikácií a chodníkov							1	1		2		2	2	2		5
odvoz biomasy							1	1		2	1	1				3
regulácia potoka							1	1								1
nájomné byty							1		1	1		1	1	1		3
centrum pre deti							1		1							1
klub mládeže, dôchodcov							1		1	1		1	1		1	3
obnova zdravot. strediska							1	1		1		1	1		1	3
obnova pitného zdroja Brestová										1	1		1		1	2
internet, káblová TV										1		1	1	1		2
cyklotrasu Sliač- Sielnica-Badín										1		1				1
pamätnú izbu- tradície										1		1				1
zrušiť, odstrániť	7- 15	M	Ž	16- 30	M	Ž	31- 50	M	Ž	50- 65	M	Ž	65 a viac	M	Ž	spolu
schátrané budovy							1	1								1
areál družstva							1	1		1	1					2
areál bývalej škôlky																0
obchod Samošku							1		1							1
čierne skládky odpadu										2		2	2	1	1	4
Motorest										1		1				1



1. ANALYTICKÁ ČASŤ

1.1 Kompletná analýza vnútorného prostredia

1.1.1 Základná charakteristika obce

Obec Sielnica má v rámci stredného Slovenska špecifické postavenie svojou centrálnou polohou medzi mestami Banská Bystrica a Zvolen. V jej katastrálnom území je letisko Sliač – jeho územím je obec napojená na mesto Sliač. Z hľadiska rozlohy územia a počtu obyvateľov patrí obec medzi menšie obce. Zemepisná poloha a prírodné prostredie územia obce má význam ako rekreačné zázemie blízких miest Zvolen a Sliač. V odvetvovej štruktúre priestorových a funkčných jednotiek rekreácie a cestovného ruchu regionálneho a vyššieho významu je obec zaradená v rámci rekreačného krajinného celku Zvolen a okolie ako aglomerácia rekreačných útvarov. Z hľadiska dopravy leží obec v spádovom území miest Sliač a Zvolen, vo vzdialenosti 12 km sa nachádza krajské mesto Banská Bystrica.

Hospodárenie obce možno charakterizovať ako konsolidované a na základe všetkých známych skutočností možno obec Sielnica považovať za dobre riadenú s výrazným potenciálom rozvoja.

1.1.2 História obce

Prvá písomná zmienka o obci je z roka 1250. Pôvodne bola osadou so slobodným obyvateľstvom, patrila k zvolenskému hradnému panstvu, obyvateľmi boli želiari, ktorí pálili drevené uhlie pre zvolenské panstvo. V r.1288 obec daroval kráľ Ladislav Turčianskemu konventu. V rokoch 1657 – 1668 bola obec poplatná Turkom. Za protihabsburského povstania F. Rákóczyho bola obec v roku 1710 vypálená. V 17. storočí sa obyvateľstvo zaoberalo poľnohospodárstvom, lesníctvom a hrnčiarstvom. Hrnčiarstvo sa rozvíjalo aj neskôr, v 18. a 19. storočí už boli sielnickí hrnčiari považovaní za najlepších vo Zvolenskej stolici. Za panovania Jozefa II. bola obec darovaná banskobystrickej kapitule. Obec vážne postihla epidémia cholery v roku 1853. Po roku 1873 sa v chotári pokúšali v súvislosti so zvolenskou továrňou Union o ťažbu hnedého, ktoré sa následne v chotári ťažilo 70 rokov. V roku 1890 ničil obec veľký požiar.

V rokoch 2. svetovej vojny sa do protifašistického odboja zapojilo veľa obyvateľov obce. Počas Slovenského národného povstania boli v chotári umiestnené vojenské a partizánske jednotky, ktoré zabezpečovali prevádzku letiska Tri Duby.

Po r.1945 sa výrazne zmenil vzhľad obce – vystavali sa nové rodinné domy a občianska a technická vybavenosť a postupne sa vytvárali chatové lokality.

Kultúrne pamiatky a pamätihodnosti:

- pôvodne gotický kostol zo 17. storočia, počas tureckých vpádov opevnený múrom so strielňami, veža v 18. storočí zbarokizovaná, zahrnutá do novostavby kostola z r.1942
- okolo kostola časť renesančného opevnenia z r. 1630
- kaštieľ neskorobarokový z polovice 18. storočia
- prícestná kaplnka z r. 1912
- kamenné murované trojpriestorové domy s valbovou strechou z 19. Storočia



Rímskokatolícky kostol s renesančným opevnením



Neskorobarokový kaštieľ

Z hnuiteľných kultúrnych pamiatok je zachované pečatidlo zo 17.storočia s obecným erbom, uložené v Stredoslovenskom múzeu v Banskej Bystrici a vzácny neskororenesančný kalich a neskororenesančná monštrancia z r. 1677.

1.1.3 Kultúra a tradície

V obci je mimoriadne podporovaná kultúra a tradičné podujatia, známe aj v širšom okolí. Pozornosť je venovaná všetkým zložkám obyvateľstva – deťom, mládeži, ženám, dôchodcom, milovníkom ochotníckeho divadla. Tradičné akcie sú zamerané aj na športové aktivity občanov obce.



Sielnická podkova – furmanské preteky



Beh oslobodenia obce



Pochod oslobodenia obce Sielnica-Kremnica



Pravidelné akcie a podujatia chronologicky v priebehu rokov:

Sielnická podkova – furmanské preteky
Hasičský ples
Beh oslobodenia obce
Pochod oslobodenia obce Sielnica – Kremnica
Oslava Dňa matiek
Podujatie k Medzinárodnému dňu detí
Jánske ohne
Dni obce
Detská a nočná hasičská súťaž o pohár starostky
Úcta k starším
Mikulášsky večierok pre deti
Silvestrovský stolnotenisový turnaj

január
január - február
marec
máj
máj
jún
jún
júl
júl
november
december
december



Hasičská súťaž o pohár starostky

V obci aktívne pôsobí aj ochotnícke divadlo Narcis, ktoré nacvičuje a predvádza divadelné predstavenia rôzneho žánru pre občanov obce pod vedením členky pracovnej skupiny pre spracovanie PRO p. Kuzmovej. Obľúbené sú aj organové koncerty, ktoré v kostole organizuje miestny Katolícky farský úrad.

V obci tiež pôsobí Telovýchovná jednota FO Sokol.



Ochotnícke divadlo Narcis



Silvestrovský stolnotenisový turnaj



1.1.4 Geografické a prírodné pomery obce

Obec Sielnica leží v severozápadnej časti Zvolenskej kotliny v doline Sielnického potoka, na východných výbežkoch Kremnických vrchov, ktoré boli špecifikované ako jadrové územie národného významu na ochranu a šírenie západokarpatských prvkov fauny a flóry, čo územne zasahuje lesnú časť katastrálneho územia obce Sielnica. Pretiahnutý tvar katastrálneho územia obce od údolia Hrona cez mierne zvlnené lúky, prechádzajúce do zalesnenej pahorkatiny podhoria Kremnických vrchov až po ich hrebeň v západnej časti územia ovplyvnil charakter zástavby obce. Východnú časť obce tvorí odlesnená krajina na náplavovom kuželi Sielnického potoka a na terasách rieky Hron. Medzi východnými výbežkami Kremnických vrchov Rákoš a Brištie vznikali už od 60 – tých rokov chatové lokality Varkovec a Lazy. V 70 – tých rokoch sa začalo budovať lyžiarske stredisko na Brestovej momentálne nefunkčné, čo je škoda lebo snehové podmienky sú tu veľmi priaznivé

Najnižšia časť Zvolenskej kotliny patrí do teplej klimatickej oblasti, vyššia pahorkatinná časť do mierne teplej klimatickej oblasti. Nadmorská výška katastrálneho územia sa pohybuje od 299 m do 1026 m n. m. Stred obce leží vo výške 349 m n. m



Brestová

	2009	2010	2011	2012	2013	2014
Celková výmera územia obce Sielnica (v m²)	17 839 963	17 839 963	17 839 963	17 839 963	17 839 963	17 839 963
Poľnohospodárska pôda - spolu (v m²)	6 391 676	6 374 547	6 371 539	6 345 176	6 335 549	6 198 237
Nepoľnohospodárska pôda - spolu	11 448 287	11 465 416	11 468 424	11 494 787	11 504 414	11 641 726
Nepoľnohospodárska pôda - lesný pozemok (v m²)	8 808 526	8 805 485	8 805 485	8 805 485	8 805 485	8 939 107

Zdroj: Štatistický úrad SR, databázy, DATA cube

Lesné pozemky sú spravované Urbárskou spoločnosťou Sielnica. Ako je uvedené v Územnom pláne obce je hospodárske využívanie lesa napriek výraznému produkčnému potenciálu výrazne limitované mimoprodukčnými funkciami lesa, ekologickými a enviromentálnymi funkciami. Lesný pôdny fond sa na rozlohe katastra



podieľa viac ako 40– tými percentami. Územie je súčasťou ochranného pásma II. Stupňa prírodných liečivých zdrojov v Kováčovej a v Sliachi. Západná časť katastra je začlenená do chránenej krajinej oblasti Kremnické vrchy, časť územia – Mláčik je územím európskeho významu, ktoré uchováva v pohorí vzácne fragmenty lesných ekosystémov vegetačného stupňa jedľovej bučiny a smrekovej bučiny. (Martin Čihař : Slovenské hory).

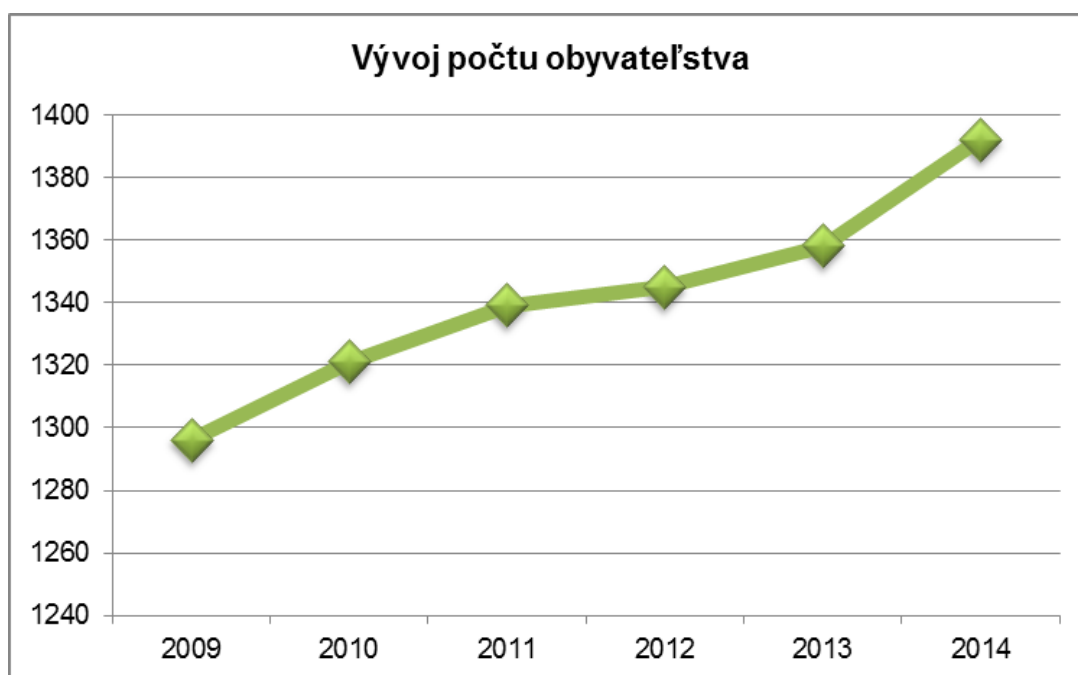
1.1.5 Demografia

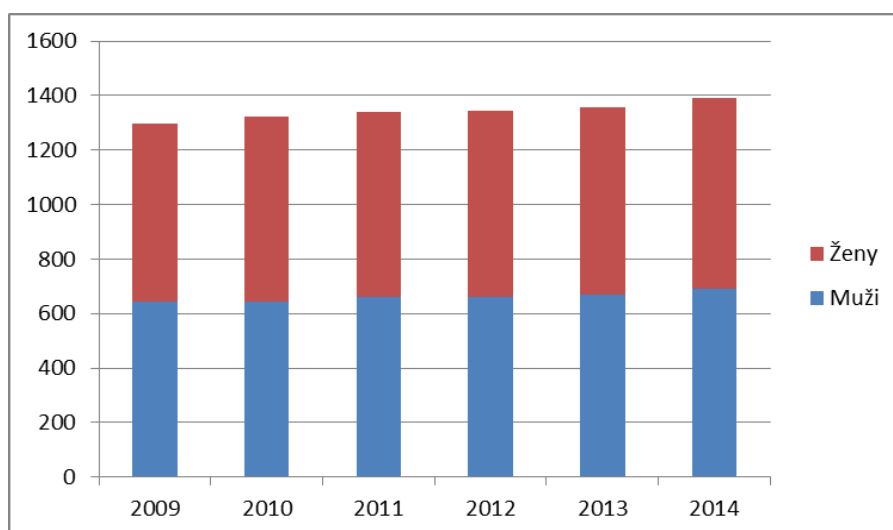
Vývoj počtu obyvateľov za obdobie 2009 – 2014 zaznamenáva mierny rast, počet žien je rovnako ako v rámci celého Slovenska vyšší, čo spôsobuje vyšší počet žien v starších vekových kategóriách.

Vývoj počtu obyvateľstva

	2009	2010	2011	2012	2013	2014
Spolu	1296	1321	1339	1345	1358	1392
Muži	643	643	660	659	669	689
Ženy	653	678	679	686	689	703

Zdroj: Štatistický úrad SR, databázy, DATA cube





V celkovom počte obyvateľov obce prevládajú ženy zásluhou najstaršej vekovej skupiny. Vo vekovej štruktúre mladších vekových skupín mierne prevláda mužské pohlavie – u detí o 1,1%, u mládeže o 1% a u dospelých o 1,1%.

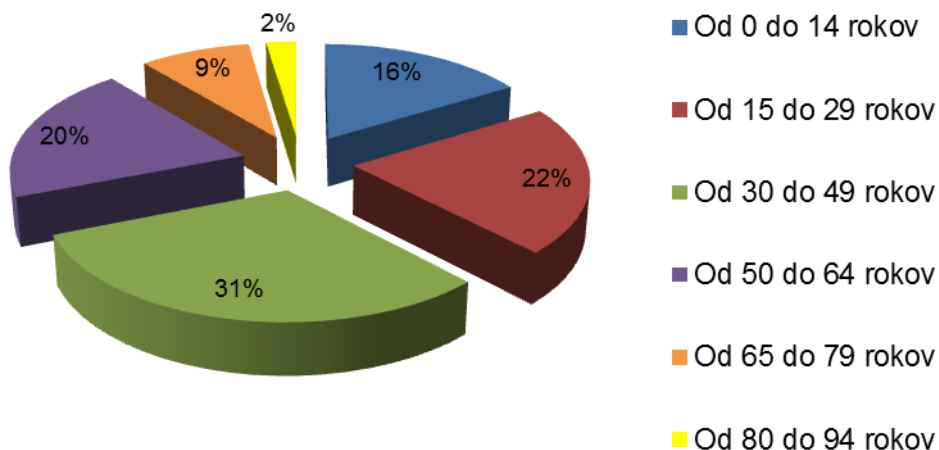
Veková štruktúra obyvateľstva

	2009			2010			2011			2012			2013			2014		
	Spolu	Muži	Ženy	Spolu	Muži	Ženy	Spolu	Muži	Ženy	Spolu	Muži	Ženy	Spolu	Muži	Ženy	Spolu	Muži	Ženy
Spolu	1296	643	653	1321	643	678	1339	660	679	1345	659	686	1358	669	689	1392	689	703
Od 0 do 14 rokov	223	124	99	223	116	107	225	116	109	219	110	109	220	111	109	227	117	110
Od 15 do 29 rokov	312	157	155	312	155	157	307	156	151	307	158	149	299	155	144	299	151	148
Od 30 do 49 rokov	405	208	197	409	206	203	415	208	207	426	213	213	425	218	207	435	226	209
Od 50 do 64 rokov	238	122	116	251	126	125	255	130	125	250	126	124	268	132	136	277	138	139
Od 65 do 79 rokov	99	33	66	101	36	65	113	45	68	119	47	72	118	45	73	121	45	76
Od 80 do 94 rokov	23	4	19	24	4	20	24	5	19	24	5	19	28	8	20	33	12	21
Od 95 do 100 a viac rokov	1	0	1	1	0	1	0	0	0	0	0	0	0	0	0	0	0	0

Zdroj: Štatistický úrad SR, databázy DATA cube



Veková štruktúra obyvateľstva v roku 2014



Na miernom prírastku obyvateľstva sa takmer vo všetkých rokoch za sledované obdobie podieľa vyššia fertilita pred mortalitou, ako aj kladné migračné saldo, na ktorom sa podieľajú hlavne dobré podmienky pre život v obci.

Prehľad stavu a pohybu obyvateľstva

	2009	2010	2011	2012	2013	2014
Narodení (Osoba)	12	16	15	10	18	17
Zomretí (Osoba)	12	7	10	13	11	10
Priťahovaní na trvalý pobyt (Osoba)	29	33	38	35	21	41
Vystáňovaní z trvalého pobytu (Osoba)	15	17	17	26	15	14
Migračné saldo (Osoba)	14	16	21	9	6	27
Celkový prírastok obyvateľstva (Osoba)	13	25	26	6	13	34

Zdroj: Štatistický úrad SR, databázy, DATA cube

Hustota obyvateľstva

	2009	2010	2011	2012	2013	2014
Hustota obyvateľstva (Osoba na kilometer štvorcový)	72,25	74,1	74,33	75,22	75,76	77,07
Rozloha (Štvorcový meter)	17839963	17839963	17839963	17839963	17839963	17839963

Zdroj: Štatistický úrad SR, databázy, DATA cube

Nezamestnanosť v obci sa v roku 2014 pohybuje okolo 14%, čo je viac ako je miera nezamestnanosti za celý okres Zvolen (10,55%) na čom sa početne podieľa hlavne rómska komunita.



Evidovaní uchádzači o zamestnanie

	2009	2010	2011	2012	2013	2014
Počet evidovaných uchádzačov o zamestnanie spolu	110	116	154	184	157	164
Počet evidovaných uchádzačiek o zamestnanie	54	60	79	87	79	88

Zdroj: Štatistický úrad SR, databázy, DATA cube

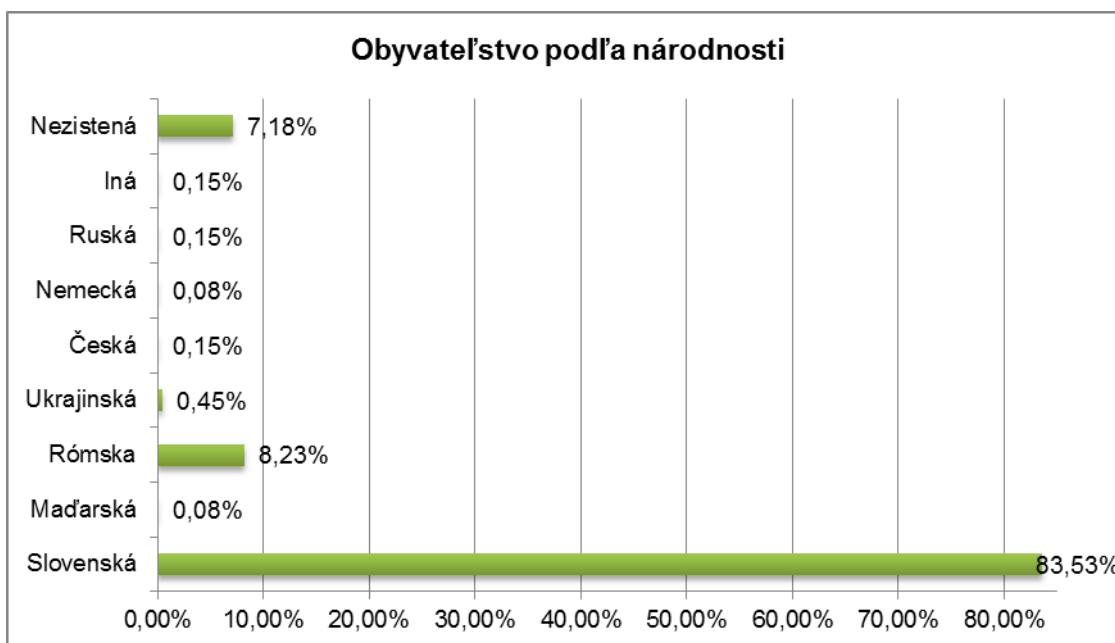
Podľa údajov ostatného sčítania obyvateľstva, domov a bytov v roku 2011 sú dostupné údaje o obci v nasledovných štruktúrach:

Národnostná štruktúra obyvateľstva je pomerne homogénna v prospech slovenskej národnosti, významnejší ďalší počet zaznamenáva iba rómska národnostná menšina – jej počet je v skutočnosti väčší, ako zaznamenáva sčítanie obyvateľstva z dôvodu, že mnoho týchto obyvateľov pri sčítaní neudáva svoju národnosť ako rómsku. Rómski obyvatelia obce žijú v intraviláne obce na jej okraji na čiastočne vysporiadaných pozemkoch. Podľa aktuálneho Atlasu rómskych komunít je podiel občanov rómskej národnosti na počte obyvateľov obce až 19,2%.

Obyvateľstvo podľa pohlavia a národnosti

	Muži	Ženy	Spolu
Slovenská	538	568	1 106
Maďarská	1	0	1
Rómska	56	53	109
Ukrajinská	3	3	6
Česká	1	1	2
Nemecká	1	0	1
Ruská	0	2	2
Iná	1	1	2
Nezistená	52	43	95
Spolu	653	671	1 324

Zdroj: Štatistický úrad SR sčítanie obyv., domov a bytov 2011



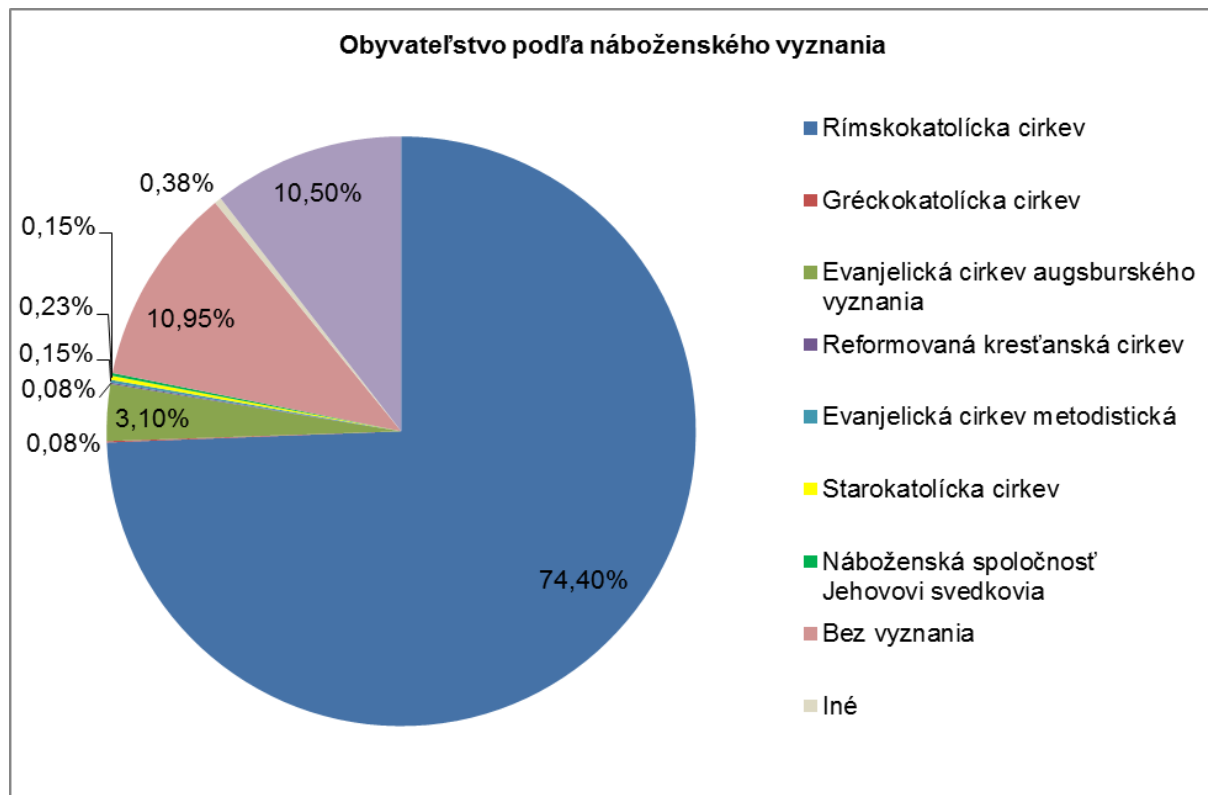


Tri štvrtiny z celkového počtu obyvateľov obce sú rímskokatolíckeho náboženského vyznania, viac ako 21% občanov je bez vyznania, alebo neudáva žiadne náboženské vyznanie, ďalší oveľa menší počet občanov (3%) sa hlási k evanjelickej cirkvi augsburského vyznania. Zanedbateľný počet občanov sa hlási k iným cirkvám a náboženským spoločnostiam.

Obyvateľstvo podľa pohlavia a náboženského vyznania

	Muži	Ženy	Spolu
Rímskokatolícka cirkev	469	516	985
Gréckokatolícka cirkev	0	1	1
Evanjelická cirkev augsburského vyznania	21	20	41
Reformovaná kresťanská cirkev	0	1	1
Evanjelická cirkev metodistická	2	0	2
Starokatolícka cirkev	2	1	3
Náboženská spoločnosť Jehovovi svedkovia	1	1	2
Bez vyznania	83	62	145
Iné	2	3	5
Nezistené	73	66	139
Spolu	653	671	1 324

Zdroj: Štatistický úrad SR sčítanie obyv., domov a bytov 2011





Veľkosť súkromnej domácnosti

	2011
Spolu	395
1 osoba	77
2 osoby	89
3 až 5 osôb	195
6 až 10 osôb	26
11 osôb a viac	8

Typ súkromnej domácnosti

	2011
Spolu	395
Nerodinné domácnosti	93
Domácnosti, ktoré tvorí jedna rodina	192
Domácnosti pozostávajúce z dvoch a viac rodín	110

Zdroj: Štatistický úrad SR sčítanie obyv., domov a bytov 2011

Vzdelanostná štruktúra obyvateľov obce zodpovedá priemeru porovnateľných typov obcí vysokoškolské vzdelanie má 7,3 % obyvateľov, stredoškolské vzdelanie s maturitou, 25,4%, učňovské vzdelanie 25,0%, základné vzdelanie 22,7%. Bez vzdelania bolo v roku sčítania 16,5% obyvateľov obce a 3,1% reprezentuje nezistené vzdelanie.

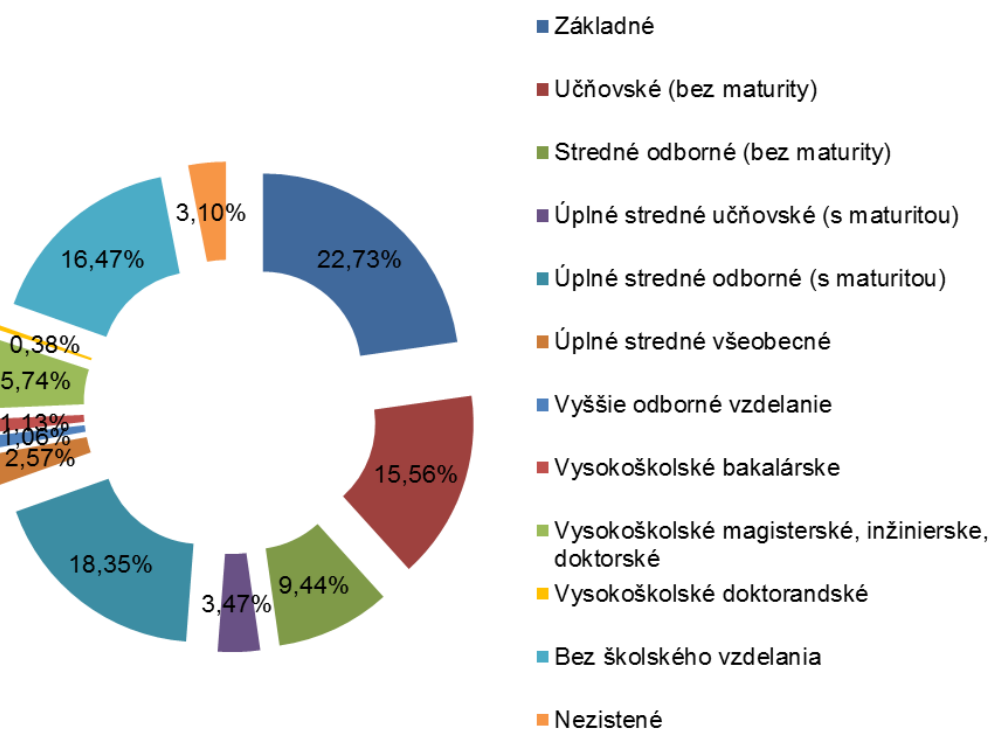
Najvyššie dosiahnuté vzdelanie

	Pohlavie		Spolu
	muži	ženy	
Základné	127	174	301
Učňovské (bez maturity)	131	75	206
Stredné odborné (bez maturity)	62	63	125
Úplné stredné učňovské (s maturitou)	27	19	46
Úplné stredné odborné (s maturitou)	108	135	243
Úplné stredné všeobecné	13	21	34
Vyššie odborné vzdelanie	1	13	14
Vysokoškolské bakalárske	5	10	15
Vysokoškolské magisterské, inžinierske, doktorské	37	39	76
Vysokoškolské doktorandské	2	3	5
Vysokoškolské spolu	44	52	96
Bez školského vzdelania	115	103	218
Nezistené	25	16	41
Úhrn	653	671	1 324

Zdroj: Štatistický úrad SR sčítanie obyv., domov a bytov 2011



Najvyššie dosiahnuté vzdelanie



Obyvateľstvo podľa súčasnej ekonomickej aktivity, pohlavia

		Muži	Ženy	Spolu
Osoby ekonomicky aktívne	spolu	366	314	680
	%	53,8	46,2	100,0
z toho	osoby na materskej dovolenke	0	6	6
	pracujúci dôchodcovia	13	6	19
	nezamestnaní	107	105	212
Osoby na rodičovskej dovolenke		0	23	23
Nepracujúci dôchodcovia		79	147	226
Ostatní nezávislí		6	3	9
Osoby závislé	spolu	162	151	313
	deti do 16 rokov	130	116	246
v tom	študenti stredných škôl	18	20	38
	študenti vysokých škôl	14	15	29
Ostatní závislí, nezistení		40	33	73
Úhrn obyvateľstva		653	671	1324

Zdroj: Štatistický úrad SR sčítanie obyv., domov a bytov 2011



Obyvateľstvo ekonomicky aktívne podľa postavenia v zamestnaní, veku a pohlavia

Vek, pohlavie		Postavenie v zamestnaní					Ekonomicky aktívni spolu
		zamestnanci	podnikatelia		členovia družstiev	ostatní a nezistení	
			so zamestnancami	bez zamestnancov			
15 - 19	muži	1	0	0	0	10	11
	ženy	0	0	0	0	13	13
	spolu	1	0	0	0	23	24
20 - 24	muži	20	0	1	0	15	36
	ženy	11	0	1	0	11	23
	spolu	31	0	2	0	26	59
25 - 29	muži	27	1	2	0	17	47
	ženy	20	1	3	0	15	39
	spolu	47	2	5	0	32	86
30 - 34	muži	24	1	3	0	10	38
	ženy	26	0	1	0	12	39
	spolu	50	1	4	0	22	77
35 - 39	muži	30	4	4	0	12	50
	ženy	29	0	1	0	13	43
	spolu	59	4	5	0	25	93
40 - 44	muži	28	0	10	0	12	50
	ženy	28	1	3	0	10	42
	spolu	56	1	13	0	22	92
45 - 49	muži	24	0	7	0	13	44
	ženy	32	1	1	0	14	48
	spolu	56	1	8	0	27	92
50 - 54	muži	21	4	4	0	9	38
	ženy	34	0	0	0	5	39
	spolu	55	4	4	0	14	77
55 - 59	muži	24	4	2	0	10	40
	ženy	16	1	2	0	4	23
	spolu	40	5	4	0	14	63
60 - 64	muži	5	0	1	0	1	7
	ženy	3	0	0	0	0	3
	spolu	8	0	1	0	1	10
65+	muži	3	0	0	0	2	5
	ženy	0	0	0	0	2	2
	spolu	3	0	0	0	4	7
Úhrn	muži	207	14	34	0	111	366
	ženy	199	4	12	0	99	314
	spolu	406	18	46	0	210	680
%		59,7	2,6	6,8	0,0	30,9	100,0
Z obyvateľstva v produktívnom veku podiel ekonomicky aktívnych							
Muži		-	-	-	-	-	73,7
Ženy		-	-	-	-	-	65,1
Spolu		-	-	-	-	-	69,5
Z obyvateľstva v poproduktívnom veku podiel ekonomicky aktívnych		-	-	-	-	-	5,1

Zdroj: Štatistický úrad SR sčítanie obyv., domov a bytov 2011



Ako vyplýva z nasledovného prehľadu, profesijná skladba ekonomicky aktívneho obyvateľstva obce je veľmi pestrá, až dve tretiny nachádzajú svoje pracovné príležitosti v okolí.

Obyvateľstvo ekonomicky aktívne podľa pohlavia, dochádzky do zamestnania a odvetvia ekonomickej činnosti

Ovetvie ekonomickej činnosti	Ekonomicky aktívne osoby			
	muži	ženy	spolu	z toho dochádza do zamestnania
Pestovanie plodín a chov zvierat, poľovníctvo a služby s tým súvisiace	13	11	24	7
Lesníctvo a ťažba dreva	5	5	10	7
Ťažba uhlia a lignitu	1	0	1	1
Iná ťažba a dobývanie	2	1	3	1
Výroba potravín	5	6	11	4
Výroba nápojov	2	0	2	1
Výroba textilu	3	2	5	2
Výroba odevov	2	3	5	3
Výroba kože a kožených výrobkov	1	1	2	2
Spracovanie dreva a výroba výrobkov z dreva a korku okrem nábytku; výroba predmetov zo slamy a prúteného materiálu	14	4	18	14
Výroba chemikálií a chemických produktov	0	1	1	0
Výroba základných farmaceutických výrobkov a farmaceutických prípravkov	1	2	3	3
Výroba výrobkov z gumy a plastu	4	2	6	3
Výroba ostatných nekovových minerálnych výrobkov	7	3	10	5
Výroba a spracovanie kovov	3	2	5	3
Výroba kovových konštrukcií okrem strojov a zariadení	13	4	17	8
Výroba počítačových, elektronických a optických výrobkov	2	2	4	2
Výroba elektrických zariadení	0	1	1	0
Výroba strojov a zariadení i. n.	13	5	18	7
Výroba motorových vozidiel, návesov a prívesov	12	7	19	15
Výroba ostatných dopravných prostriedkov	1	1	2	1
Výroba nábytku	1	2	3	1
Iná výroba	1	0	1	1
Oprava a inštalácia strojov a prístrojov	10	4	14	10
Dodávka elektriny, plynu, pary a studeného vzduchu	6	2	8	7
Zber, spracúvanie a likvidácia odpadov; recyklácia materiálov	5	2	7	6
Výstavba budov	11	3	14	6
Inžinierske stavby	8	1	9	8
Špecializované stavebné práce	29	6	35	19
Veľkoobchod a maloobchod a oprava motorových vozidiel a motocyklov	8	4	12	9
Veľkoobchod, okrem motorových vozidiel a motocyklov	25	10	35	25
Maloobchod okrem motorových vozidiel a motocyklov	19	37	56	37
Pozemná doprava a doprava potrubím	16	2	18	18
Skladové a pomocné činnosti v doprave	7	4	11	8
Poštové služby a služby kuriérov	0	3	3	3
Ubytovanie	4	15	19	16



Činnosti reštaurácií a pohostinstiev	4	9	13	11
Činnosti pre rozhlasové a televízne vysielanie	2	0	2	2
Telekomunikácie	2	0	2	1
Počítačové programovanie, poradenstvo a súvisiace služby	1	1	2	1
Finančné služby, okrem poistenia a dôchodkového zabezpečenia	3	3	6	4
Poistenie, zaistenie a dôchodkové zabezpečenie okrem povinného sociálneho poistenia	1	2	3	3
Pomocné činnosti finančných služieb a poistenia	0	1	1	0
Činnosti v oblasti nehnuteľností	2	0	2	2
Právne a účtovnícke činnosti	2	3	5	2
Vedecký výskum a vývoj	1	0	1	0
Ostatné odborné, vedecké a technické činnosti	0	2	2	2
Veterinárne činnosti	0	3	3	3
Prenájom a lízing	1	1	2	1
Sprostredkovanie práce	0	2	2	0
Činnosti cestovných agentúr, rezervačné služby cestovných kancelárií a súvisiace činnosti	1	2	3	3
Bezpečnostné a pátracie služby	5	1	6	3
Činnosti súvisiace s údržbou zariadení a krajinou úpravou	3	1	4	2
Verejná správa a obrana; povinné sociálne zabezpečenie	24	19	43	33
Vzdelávanie	15	27	42	36
Zdravotníctvo	11	25	36	28
Starostlivosť v bytových zariadeniach (rezidenčná starostlivosť)	2	5	7	5
Sociálna práca bez ubytovania	1	2	3	2
Športové, zábavné a rekreačné činnosti	0	2	2	2
Činnosti členských organizácií	2	4	6	5
Oprava počítačov, osobných potrieb a potrieb pre domácnosti	1	0	1	1
Ostatné osobné služby	1	8	9	7
Nezistené	27	33	60	29
Spolu	366	314	680	451

Zdroj: Štatistický úrad SR sčítanie obyv., domov a bytov 2011

1.1.6 Technická infraštruktúra

Zásobovanie obyvateľov obce pitnou vodou zabezpečujú v súčasnej dobe vodovody podľa schváleného ÚPN obce Sielnica, a to:

- Obecný verejný vodovod Sielnica
- Verejný vodovod Sliač – Hájniky
- Individuálne zdroje - spotrebitelia mimo dosahu verejného vodovodu sú zásobovaní pitnou vodou z vlastných studní (chaty, hospodársky dvor)

Najväčším problémom v oblasti technickej infraštruktúry je, že obec nemá vybudovanú splaškovú kanalizáciu, ani čističku odpadových vôd. Dažďové vody z intravilánu sú odvádzané dažďovou kanalizáciou, ktorá je zaústená do Sielnického potoka.

Plynifikácia obce prebiehala v rokoch 1998 až 2000. Plynifikácia obce Sielnica umožňuje využívať zemný plyn naftový na vykurovanie v celom zastavanom území obce, s výnimkou rómskej osady.



Zásobovanie domácností a verejných objektov teplom je v súčasnosti prevádzané prevažne na báze zemného plynu (50 %). Vo výrazne menšom podiele je na vykurovanie používaná ako médium elektrická energia (30%) a výnimočne aj tuhé palivá (20 %)

V obci je zabezpečený signál všetkých mobilných operátorov. Rozvoj mobilnej telekomunikačnej siete zabezpečujú v súčasnosti dvaja operátori a to Orange Slovensko a Slovak Telekom.

Doprava

Hlavnou cestnou komunikáciou obce je štátna cesta III. triedy spájajúca Sliač – Sielnica, vedľajšie miestne komunikácie sú obecné. Jedným z determinujúcich faktorov návštevnosti obce je prístup z rýchlostnej komunikácie R1 na trase BB – Trnava. Železničná trať BB - Zvolen leží mimo obce. V obci sa nenachádza železničná stanica, najbližšia železničná stanica je na Sliači. Najbližším železničným uzlom je Zvolen. Na Sliači je situované dopravné letisko, ktoré je vzdialené od obce Sielnica necelých 6 km.

1.1.7 Občianska a sociálna infraštruktúra, bytový fond

Okrem obecného úradu, v budove ktorého je aj kultúrny dom, má obec zo základného občianskeho vybavenia dom smútku s cintorínom, hasičskú zbrojnicu, mobilnú poštu, tri obchody s potravinami a dve pohostinstvá. V obci existuje základná škola s materskou školou. Deti tu navštevujú 1. – 4. ročník základnej školy. Žiaci 2. stupňa základnej školy dochádzajú za vzdelaním prevažne do mesta Sliač. Zdravotnícku starostlivosť obyvateľom obce Sielnica poskytuje zdravotné stredisko v meste Sliač a zdravotnícke zariadenia v meste Zvolen.

Základnou športovou vybavenosťou sú ihriská pre deti v obytných častiach a futbalové ihrisko, kde domáci klub TJ Sokol FO Sielnica pravidelne organizuje futbalové zápasy.

Bytový fond

Trend vo výstavbe bytov je klesajúci. Vedenie obce počíta z rozšírením priestoru na individuálnu bytovú výstavbu v zóne Sušinky, čomu musí predchádzať realizovanie investičného zámeru – vybudovanie novej infraštruktúry po roku 2020.



Obdobie výstavby bytov

	2011
Spolu	381
pred r.1919	41
1919 - 1945	38
1946 - 1960	36
1961 - 1970	50
1971 - 1980	72
1981 - 1990	34
1991 - 2000	15
2001 - 2005	10
2006 a neskôr	9
Nezistené	76

1.1.8 Podnikateľský sektor v obci

Podnikateľský sektor obce je reprezentovaný spoločnosťami s ručením obmedzeným a živnostníkmi. Podnikateľský sektor je najsilnejšie zastúpený činnosťami súvisiacimi so spracovaním dreva, servisom automobilov a maloobchodnými a pohostinskými službami. V tesnej blízkosti katastra obce sa nachádza navštevovaný hotel Kaskády.

Názov	Adresa	Predmet činnosti
BDM, s.r.o.	Sielnica 377 962 31 Sielnica	<ul style="list-style-type: none">– výroba napínadiel na obuv z dreva– výroba jednoduchých predmetov z dreva– stavebno-stolárska výroba– stolárstvo - výroba nábytku
UNIFORST, spol. s r.o.	Sielnica 133 962 31 Sielnica	<ul style="list-style-type: none">– lesníctvo včítane predaja nespracovaných lesných výrobkov za účelom spracovania alebo ďalšieho predaja– sprostredkovanie obchodu s drevom, osivom, sadivom a ostatnými produktmi lesa- piliarska výroba– poľnohospodárstvo a lesníctvo včítane predaja nespracovaných poľnohospodárskych a lesných výrobkov za účelom spracovania alebo ďalšieho predaja– poskytovanie služieb v lesníctve a poľovníctve– poskytovanie služieb v poľnohospodárstve a záhradníctve– opracovanie drevnej hmoty a výroba komponentov z dreva
Michal Kopyl	Sielnica 87 962 31 Sielnica	<ul style="list-style-type: none">– oprava motorových vozidiel– predaj a sprostredkovanie predaja ojazdených motorových vozidiel– prenájom motorových vozidiel a prívesných vozíkov
AUTOSKLO SIELNICA, spol. s r.o.	Sielnica 1 962 31 Sielnica	<ul style="list-style-type: none">– zabudovávanie a opravy automobilových skiel všetkých druhov– obchod s automobilovými sklami aj príslušenstvom– nákup a predaj rôznych náhradných dielov a príslušenstvo k automobilom a autobusom, poskytovanie servisných služieb a služieb s nimi súvisiacich



Program rozvoja obce Sielnica na programové obdobie 2015-2023

MINTAL s.r.o.	Sielnica 414 962 31 Sielnica	<ul style="list-style-type: none">– stolárstvo– opracovanie drevnej hmoty a výroba komponentov z dreva– výroba jednoduchých drevárskych výrobkov, zostavovanie stolárskych dielcov alebo súčastí z dreva do finálnych produktov a ich údržba– výroba jednoduchých úžitkových výrobkov z dreva– prípravné práce k realizácii stavby– uskutočňovanie stavieb a ich zmien– dokončovacie stavebné práce pri realizácii exteriérov a interiérov
Šmikňa, s.r.o.	Sielnica 26 962 31 Sielnica	<ul style="list-style-type: none">– ubytovacie služby s poskytovaním prípravy a predaja jedál, nápojov a polotovarov ubytovaným hosťom v ubytovacích zariadeniach s kapacitou do 10 lôžok– poskytovanie služieb rýchleho občerstvenia v spojení s predajom na priamu konzumáciu– ubytovacie služby bez poskytovania pohostinských činností
Ondrej Mojžiš	Sielnica 58 962 31 Sielnica	<ul style="list-style-type: none">– predaj rýchlo upravovaných mäsových výrobkov a bezmäsitých jedál a obvyklých príloh na priamu konzumáciu do 8 miest
Martina Gajdošová	Sielnica 184 962 31 Sielnica	<ul style="list-style-type: none">– prípravné práce k realizácii stavby
VODAK s.r.o.	Sielnica 305 962 31 Sielnica	<ul style="list-style-type: none">– ubytovacie služby bez poskytovania pohostinských činností– poskytovanie služieb rýchleho občerstvenia v spojení s predajom na priamu konzumáciu
Štefan Vávra - EKOSTA	Sielnica 138 962 31 Sielnica	<ul style="list-style-type: none">– výroba drobných predmetov z dreva a rezbárstvo– vývoj a výroba zbraní alebo streliva– opravy, úpravy, ničenie, znehodnocovanie alebo výroba rezu zbraní– nákup, predaj, prenájom alebo úschova zbraní a streliva– preprava zbraní a streliva
MARGOČ, s.r.o.	Sielnica 377 962 31 Sielnica	<ul style="list-style-type: none">– kúpa tovaru na účely jeho predaja iným prevádzkovateľom živností /veľkoobchod/ v rozsahu voľných živností– kúpa tovaru na účely jeho predaja konečnému spotrebiteľovi /maloobchod/ v rozsahu voľných živností– sprostredkovanie obchodu a služieb v rozsahu voľných živností
Pavel Kuzma	Sielnica 288 962 31 Sielnica	<ul style="list-style-type: none">- servis motorových píl- predaj motorových a elektrických píl
BAD, s.r.o. Hotel Kaskády	Letecká 19 962 31 Sliač - Sielnica	<ul style="list-style-type: none">– výroba vína a sirupov, perlivých a šumivých nápojov– prieskum trhu– masérské služby– prevádzkovanie zariadení slúžiacich na regeneráciu a rekondíciu– pohostinská činnosť– ubytovacie služby v ubytovacích zariadeniach s prevádzkovaním pohostinských činností v týchto zariadeniach– prevádzkovanie zdravotníckeho zariadenia: druh: ambulancia, zariadenia spoločných vyšetrovacích a liečebných zložiek; odborné zameranie: fyziatria, balneológia a liečebná rehabilitácia– kozmetické služby– nepravidelná osobná cestná doprava vykonávaná cestnými osobnými vozidlami, ktoré majú okrem miesta vodiča najviac 8 miest na sedenie– zmenárenská činnosť - nákup peňažných prostriedkov v cudzej mene za slovenskú menu v hotovosti– prevádzkovanie športových zariadení



1.1.9 Rozpočet obce, finančná situácia

Likvidita obce je vzhľadom na minimálne krátkodobé záväzky nadštandardne dobrá, priebežná likvidita k 30.6.2015 vzhľadom na nulové krátkodobé záväzky je absolútna.

	k 31.12.2013	k 31.12.2014	k 30.6.2015
finančné účty	11 142,09	33 345,59	33 618,70
pohľadávky	6 995,71	4 646,04	2867,74
obežný majetok	18 360,46	37 991,63	36 486,44
vlastné imanie	898 186,61	911 937,57	951 138,21
krátkodobé záväzky	1363,42	563,79	0,00
úvery	0,00	0,00	0,00
cudzie zdroje	120 620,02	114 164,08	109 785,32
majetok celkom	1 018 806,63	1 026 101,65	1 060 923,53
likvidita I.stupňa	8,17	59,15	-
likvidita II.stupňa	13,30	67,39	-
likvidita III.stupňa	13,47	67,39	-
miera zadlženosti	11,84	11,12	10,35
úverová záťažnosť	-	-	-

rozpočet	kapitálové príjmy +FO	bežné príjmy + FO	príjmy celkom	kapitálové výdavky	bežné výdavky	výdavky celkom	prebytok/ deficit	
skut. 2014	426	476 884	477 310	41 730	402 561	444 291	+33 019	
2015	532 080	453 110	991 190	571 750	418 830	990 580	+610	
2016	0	468 852	468 852	0	407 490	407 490	+61 362	
2017	0	488 354	488 354	0	420 550	420 550	+67 804	

Upravený rozpočet obce na rok 2015 v príjmovej časti bežných príjmov bol zvýšený hlavne o dotáciu zo štátneho rozpočtu vo výške 20 000 €; zvýšená suma bežných príjmov bola smerovaná hlavne do interiérového vybavenia a materiálu pre materskú školu, zvýšený bol tiež rozpočet na výdavky za opatrovateľské služby. Ako z vyššie uvedenej tabuľky vyplýva, platný rozpočet na roky 2016 a 2017 neodrážal rozvojové ambície obce, a to hlavne z dôvodu, že v dobe jeho spracovania, neboli ešte schválené žiadne operačné programy na programové obdobie 2014 – 2020.

K významnej úprave rozpočtu došlo v oblasti kapitálových príjmov a výdavkov. Obec v úprave rozpočtu počíta v roku 2015 s realizáciou investičných výdavkov na:

- multifunkčné ihrisko 80 000 €
- nákup pozemkov pod materskou školou 71 750 €
- PD – rekonštrukcia MŠ 20 000 €
- Rekonštrukcia materskej školy 395 000 €

Zvýšené kapitálové výdavky plánuje obec pokryť zo zdrojov štátneho rozpočtu a fondov EÚ vo výške 320 000 €, čerpaním dlhodobého investičného úveru vo výške 179 000 € a z vlastných zdrojov.



Dopad týchto skutočností na rozpočet obce v nasledujúcich rokoch bude známy po schválení žiadostí o poskytnutie požadovaných dotácií a oboznámení sa s režimom splácania úveru a jeho príslušenstva.

Finančná situácia obce je podľa vykazovaných výsledkov za rok 2014 priaznivá, obec hospodári obozretne a jej likvidita I., II. aj III. stupňa je nadštandardne dobrá.

Zaradenie všetkých strategických zámerov obce vo finančnom vyjadrení do jednotlivých rokov obdobia 2015 – 2023 a konkrétnych operačných programov v tvorbe rozpočtu na roky 2016 – 2018 premietne aktuálne zmeny v jeho položkách.

1.2 Hodnotenie východiskového stavu

SWOT analýza je vyjadrením aktuálneho východiskového stavu k spracovaniu dokumentu Program rozvoja obce Sielnica.

Silné stránky	Slabé stránky
<ul style="list-style-type: none">-dobrá zemepisná poloha obce – blízkosť regionálnych centier-jednoduché napojenie na R1, letisko Sliač-atraktívne prírodné podmienky-cieľavedomé riadenie obce, aktívne vyhľadávanie príležitostí pre podporu rozvoja obce-nadštandardná podpora miestnej kultúry, športu a tradícií - s tým súvisiace množstvo podujatí-dobrý vzhľad obce-starostlivosť o dobré životné prostredie- fungujúce miestne komunity- starostlivosť o dôchodcov- informačne naplnená a aktualizovaná webstránka obce-obec je plynofikovaná	<ul style="list-style-type: none">-nie je vybudovaná komplexná verejná kanalizačná sieť-hlučnosť, vyplývajúca z blízkosti dopravnej tepny R1 a letiska-nevysporiadané pozemky - bránia verejnoprospešnej výstavbe-nevyhovujúci stav obecných ciest a chodníkov-čierne skládky (nedisciplinovanosť niektorých obyvateľov)-nedostatok pracovných príležitostí v obci pre mladých-negatívne dopady zrušenia Poľnohospodárskeho družstva-chýba budova materskej školy (v riešení)-v obci chýba stále zdravotné stredisko-nedisciplinovanosť vodičov v obci-nízky záujem občanov o účasť na tvorbe stratégie rozvoja obce



Príležitosti	Hrozby
<ul style="list-style-type: none">-využitie Európskych štrukturálnych investičných fondov na financovanie strategických zámerov obce-zlepšenie a zefektívnenie spolupráce s okolitými obcami- využitie potenciálu príťažlivého prírodného prostredia a tradičných podujatí na podporu cestovného ruchu a zvýšenie príjmov obce- zintenzívnenie propagácie tradičných podujatí obce pre podporu cestovného ruchu v obci	<ul style="list-style-type: none">- neschválenie predkladaných žiadostí o poskytovanie NFP na financovanie investičných zámerov a následný nedostatok finančných prostriedkov na ich realizáciu-zdĺhavé procesy schvaľovania projektov-komplikovaná administratíva projektov-podnikateľský sektor je zaťažovaný zložitou administratívou a rizikom častých legislatívnych zmien-odchod mladých ľudí za zaujímavejšími životnými podmienkami

1.3 Hodnotenie realizácie aktivít PHSR na programové obdobie 2007- 2013

V PHSR Mikroregiónu Pozdola Bystrice boli pre obec Sielnica naplánované rozvojové zámery zaradené pod priority:

Priorita 1. Zvýšenie kvality životného prostredia

Opatrenie 1.1 Zlepšiť kvalitu zložiek životného prostredia

- likvidácia dvoch nelegálnych skládok - zrealizované v období 2008-2009 na náklady obce vo výške cca 2 000 €
- dobudovanie kompostovej jamy pri PD - nezrealizované pre neposkytnutie dotácie

Opatrenie 1.2 Zabezpečiť protipovodňovú ochranu

- v rámci protipovodňovej ochrany - obnovenie mosta cez potok do Zámlynia, zrealizované v r.2009 na náklady obce vo výške 6 950,57 €

Priorita 2. Budovanie občianskej komunity, rozvoj ľudí, sociálnych služieb a kultúry

Opatrenie 2.1 Zlepšiť podmienky pre rozvoj ľudí, budovať miestne povedomie

- kúpa kostýmov a kulís pre divadlo – riešené cez požičiavanie – priebežne
- dobudovanie športového areálu - malé ihrisko – bude sa realizovať v období po r.2015 ako Multifunkčné ihrisko s umelou trávou, rozpočet 93 000 €, stavebné povolenie vydané, podaná žiadosť na Úrad vlády SR

Opatrenie 2.2 Rozvíjať kultúrno - spoločenský život a informovanosť občanov

- vybudovanie oddychovo stretávacieho miesta pred kultúrnym domom – zrealizované a otvorené k 1.1.2010 s nákladom 11 435,37 z vlastných zdrojov obce



- kultúrno-športové podujatie Jánske ohne – realizuje sa každoročne v rámci Dňa obce prevažne z nákladov obce
- súťaž Sielnická podkova – tradičné podujatie, ktoré sa koná každoročne v spolupráci s Asociáciou furmanov Slovenska na priemerných nákladoch cca 1 000 € ročne sa podieľa obec a spoluorganizátor

Opatrenie 2.3 Zlepšiť sociálne prostredie obyvateľov – Rómov

- výstavba budovy pre stretnutia Rómov – napriek snahe vedenia obce nebol do tejto doby vyčlenený vhodný pozemok – realizácia sa uskutoční v nasledujúcich rokoch programového obdobia

Priorita 3. Dobudovanie a zlepšenie technickej infraštruktúry a dopravných podmienok

Opatrenie 3.1 Dobudovať technickú infraštruktúru v obci a zlepšiť jej stav

- rekonštrukcia osvetlenia – rozšírenie a rekonštrukcia miestneho rozhlasu – obec zrealizovala v hodnote cca 3 000 € z vlastných prostriedkov

Opatrenie 3.2 Zlepšiť prístup do obce a stav dopravnej infraštruktúry

- výstavba chodníka Framborok a rekonštrukcia chodníka ul. Farské – oproti pôvodnému odhadu nákladov na tieto akcie vo výške 49 791 € bolo na realizovanú rekonštrukciu a výstavbu chodníkov v obci poskytnutých v roku 2009 121 415,99 € z fondu Rozvoja vidieka

Priorita 4. Tvorba priaznivých podmienok pre podnikanie

Opatrenie 4.1 Vytvárať priaznivé podmienky pre podnikateľské investície a tvorbu vyššieho HDP

- kúpa pozemkov pod priemyselný park - nezrealizované – zmena koncepcie
- príprava projektovej dokumentácie pre priemyselný park Sielnica – Badín – nezrealizované

Opatrenie 4.2 Budovať infraštruktúru cestovného ruchu a vytvárať podmienky pre spoločný marketing mikroregiónu

- vydanie turistických máp Mikroregiónu Pozdola Bystrice – zrealizované
- vybudovanie piknikového miesta Lazy – predbežne nerealizované z dôvodu problému s odkúpením pozemkov od ŠPF
- vybudovanie cyklotrasy Sielnica – Badín – zámer bude pripravovaný v období 2016 – 2020

Opatrenie 4.3 Zvýšiť atraktivitu a príťažlivosť obce

- kúpa preliezok pre detské ihrisko – zámer bude zrealizovaný spolu s ďalším vybavením detských ihrísk v období 2016 – 2020
- príprava a realizácia info-systému v obci – informačné tabule a ďalšie prvky informačného systému boli zrealizované na náklady obce vo výške cca 3 000 €

V období rokov 2008 – 2009 boli uskutočnené v obci aj investičné akcie, nezahrnuté v PHSR. V rokoch 2008, 2009 a 2010 bola z grantov Ministerstva financií SR obnovená strecha materskej školy v hodnote 6 640 € a realizované pokrytie ihriska asfaltom v hodnote 5 640 €.



1.4 Hodnotenie realizácie aktivít za rok 2014

Priorita 2. Budovanie občianskej komunity, rozvoj ľudí, sociálnych služieb a kultúry

Opatrenie 2.1 Zlepšiť podmienky pre rozvoj ľudí a budovať miestne povedomie

- odpočívadlo – oddychová zóna, vybudované z rozpočtu obce – 2 697 €
- detské ihrisko – náklad 5 950 € zo zdrojov obce, 800 € z externých zdrojov

Opatrenie 2.2 Rozvíjať kultúrno-spoločenský život a informovanosť občanov

- striedačka na štadióne TJ – vybudované zo zdrojov obce v hodnote 3 360 €

Priorita 3. Dobudovanie a zlepšenie technickej infraštruktúry a dopravných podmienok

Opatrenie 3.1 Dobudovať technickú infraštruktúru v obci a zlepšiť jej stav

- nákup požiarnej techniky, zrealizované z rozpočtu obce v hodnote 6 400 €

1.5 Analýza väzieb a vplyvu vonkajšieho prostredia

Podľa platného Územného plánu obce je územie súčasťou banskobystricko – zvolenského ťažiska osídlenia, význam ktorého zvyrazňuje centrálna poloha vo východno – západnom aj severno-južnom smere a existencia dôležitých cestných a železničných koridorov a letiska medzinárodnej kategórie.

Obec má svojou lokalizáciou špecifické postavenie medzi mestami Banská Bystrica a Zvolen. V ÚPN VÚC Banskobystrického kraja sa počíta s priestorovo aj funkčne vyváženým rozvojom všetkých obcí v priestore južnej časti Zvolenskej kotliny. Obec je súčasťou záujmového územia mesta Zvolen, do ktorého patria aj katastrálne územia mesta Sliač a obcí Kováčová, Veľká Lúka, Lieskovec, Zvolenská Slatina a Budča.

Vývoj obce v strednodobom horizonte budú ovplyvňovať aj faktory vonkajšieho prostredia s celoplošným dopadom, ako sú

- sociologické faktory: demografické zmeny v prospech starnutia populácie, migrácia obyvateľov v produktívnom veku za prácou do zahraničia, stresový životný štýl, zneužívanie alkoholu a drog u detí;
- vývoj techniky;
- ekonomické faktory: dozvuky ekonomickej krízy po roku 2008, ktorá sa dotkla všetkých oblastí života, najviac obyvateľov;
- environmentálne faktory, zmena klímy, negatívne zmeny následkom ľudskej činnosti;
- politické faktory, prístup vyšších orgánov riadenia k obciam, legislatívne pomery, vymožitelnosť práva, všadeprítomná korupcia, stav podnikateľského prostredia



2. STRATEGICKÁ ČASŤ

VÍZIA: OBEC, KTORÁ JE EŠTE PRÍJEMNEJŠÍM MIESTOM PRE KVALITÝ ŽIVOT OBČANOV, S PLNÝM VYBAVENÍM POTREBNOU TECHNICKOU A OBČIANSKOU INFRAŠTRUKÚROU A ATRAKTÍVNÝM CIEĽOM PRE NÁVŠTEVNÍKOV A TURISTOV

2.1 Stratégia rozvoja obce r.2015

V roku 2015 boli zrealizované, alebo sú rozpracované viaceré investičné a iné akcie, ktoré riešia najakútnejšie potreby obce. V rámci týchto aktivít došlo v marci 2015 k úprave rozpočtu obce za rok 2015. V r. 2015 boli, alebo budú realizované:

- | | |
|--|-----------|
| - Rekonštrukcia strechy šatní TJ Sokol FO Sielnica
(ukončené, vlastné zdroje) | 9 600 € |
| - Nástrek karosérie hasičského auta Liaz
(zrealizované, vlastné zdroje) | 2 500 € |
| - Príprava projektovej dokumentácie novej MŠ
(zrealizované, pl. dotácia) | 20 000 € |
| - Nákup pozemkov pod MŠ
(realizované, pl. dotácia) | 71 750 € |
| - Rekonštrukcia a výstavba novej materskej školy
(podaná žiadosť o poskytnutie NFP od MŠVVaŠ) | 440 000 € |
| - Multifunkčné ihrisko
(podaná žiadosť o dotáciu na Úrad vlády SR) | 93 300 € |

2.2 Návrh strednodobej stratégie

Prehľad navrhovanej stratégie do r. 2025 reprezentuje názor vedenia obce a pracovnej skupiny, ktorá sa podieľa na tvorbe Programu rozvoja obce Sielnica. V ďalšom procese spracovania dokumentu budú jednotlivé zámery priradené k prioritným osiam a investičným prioritám operačných programov na programové obdobie 2015 -2023.

Zámery, ktoré obec mieni financovať v strednodobom horizonte budú v prevažnej miere spolufinancované z Operačného programu IROP, ako aj z programov Kvalita životného prostredia (zberný dvor) a Ľudské zdroje z dôvodu výraznej prítomnosti rómskej komunity v obci.



3. PROGRAMOVÁ ČASŤ

3.1 Priradenie cieľov k programovým prioritám

Obec bude v nasledujúcich obdobiach - v strednodobom horizonte do roku 2023 realizovať svoje rozvojové zámery hlavne prostredníctvom operačných programov: Integrovaný regionálny operačný program, OP Ľudské zdroje, a v prípade udelenia štatútu MAS pre o.z. Naša Lieska aj ako jeho člen - v rámci implementácie integrovanej stratégie rozvoja CLLD. Na menej finančne náročné zámery bude obec žiadať o pridelenie aktuálnych grantov. Na aktivitách smerujúcich k rozvoju obce sa budú podieľať aj vlastné zdroje obce, resp. podľa potreby dlhodobý investičný úver.

Ciele rozvojových aktivít obce sú vyjadrené formulovaním v jednotlivých projektoch a ich priradením k prioritám a cieľom operačných programov a ďalších potenciálnych zdrojov:

1. Poskytovateľ dotácie: Úrad vlády Slovenskej republiky

Program: Podpora rozvoja športu so zameraním na výstavbu multifunkčných ihrísk

Projekt: **Multifunkčné ihrisko Sielnica**

Realizácia: 2015, 2016

2. Operačný program Ľudské zdroje

Prioritná os 6: Technická vybavenosť v obciach s prítomnosťou marginalizovaných rómskych komunít

Inv. priorita 6.1: Poskytovanie podpory fyzickej, ekonomickej a sociálnej regenerácie komunít v mestských a vidieckych oblastiach

Špecif. cieľ 6.1.1 Rast počtu rómskych domácností s prístupom k zlepšeným podmienkam bývania

Opis typu operácie: Podpora dobudovania základnej technickej infraštruktúry

Názov projektu: **Revitalizácia chodníkov a verejného priestranstva**

Realizácia: 2018

3. Operačný program Ľudské zdroje

Prioritná os 6: Technická vybavenosť v obciach s prítomnosťou marginalizovaných rómskych komunít

Inv. priorita 6.1: Poskytovanie podpory fyzickej, ekonomickej a sociálnej regenerácie komunít v mestských a vidieckych oblastiach

Špecif. cieľ 6.1.1 Rast počtu rómskych domácností s prístupom k zlepšeným podmienkam bývania

Opis typu operácie: Podpora dobudovania základnej technickej infraštruktúry

Názov projektu: **Vybudovanie zberného stanovišťa**

Realizácia: 2019

4. Operačný program Ľudské zdroje

Prioritná os 6: Technická vybavenosť v obciach s prítomnosťou marginalizovaných rómskych komunít

Inv. priorita 6.1: Poskytovanie podpory fyzickej, ekonomickej a sociálnej regenerácie komunít v mestských a vidieckych oblastiach

Špecif. cieľ 6.1.1 Rast počtu rómskych domácností s prístupom k zlepšeným



podmienkam bývania
Opis typu operácie: Podpora dobudovania základnej technickej infraštruktúry
Názov projektu: **Rekonštrukcia miestnych komunikácií**
Realizácia: 2019

5. Operačný program : IROP

Prioritná os č.2: Ľahší prístup k efektívnym a kvalitnejším verejným službám
Inv. priorita 2.2: Investovanie do vzdelania...
Špecif. cieľ 2.2.1: Zvýšenie hrubej zaškolenosti detí materských škôl
Opis typu operácie: Rozšírené kapacity MŠ
Názov projektu: **Prístavba a nadstavba materskej školy**
Realizácia: 2016

6. Operačný program: IROP

Prioritná os č.4: Zlepšenie kvality života v regiónoch s dôrazom na životné prostredie
Inv. priorita 4.1: Podpora energetickej efektívnosti.... vo verejných budovách
Špecif. cieľ 4.1: Zvýšenie energetickej efektívnosti v sektore verejných budov
Opis typu operácie: Stavebnotechnické úpravy
Názov projektu: **Rekonštrukcia kultúrneho domu**
Realizácia: 2019

7. Operačný program : IROP, alternatívne iné zdroje

Prioritná os č.4: Zlepšenie kvality života v regiónoch s dôrazom na životné prostredie
Inv. priorita 4.1: Podpora energetickej efektívnosti, inteligentného riadenia energievo verejných infraštruktúrach..a v sektore bývania
Špecifický cieľ 4.1: Zvýšenie energetickej efektívnosti v sektore b) a c)
Opis typu operácie: Výstavba s využitím nízkoemisných zariadení
Názov projektu: **Vybudovanie infraštruktúry pre bytovú výstavbu Sušinky**
Realizácia: 2020, 2021

8. Operačný program IROP

Prioritná os 5: Miestny rozvoj vedený komunitou
Inv. priorita 5.1: Záväzné investície v rámci stratégie miestneho rozvoja vedeného komunitou
Špecif. cieľ 5.1.2: Zlepšenie udržateľných vzťahov medzi vidieckymi rozvojovými centrami a ich zázemím vo verejných službách a vo verejných infraštruktúrach
Opis typu operácie: Zriaďovanie, obnova a výstavba cyklistických trás zabezpečujúcich dopravu osôb do a zo zamestnania alebo k verejným službám
Názov projektu: **Budovanie cyklotrasy**
Realizácia: 2016, 2017

9. Operačný program IROP

Prioritná os 5: Miestny rozvoj vedený komunitou
Inv. priorita 5.1: Záväzné investície v rámci stratégie miestneho rozvoja vedeného komunitou
Špecif. cieľ 5.1.2: Zlepšenie udržateľných vzťahov medzi vidieckymi rozvojovými centrami a ich zázemím vo verejných službách a vo verejných



infraštruktúrach
Opis typu operácie: Budovanie prvkov a podpora opatrení na zvyšovanie bezpečnosti dopravy v mestách,
Názov projektu: **Vybudovanie bezpečnostných prvkov na cestách**
Realizácia: 2017

10. Operačný program Kvalita životného prostredia

Prioritná os č. 2 : Adaptácia na nepriaznivé dôsledky zmeny klímy so zameraním na ochranu pred povodňami
Inv. priorita 2.1: Podpora investícií na prispôsobovanie sa zmene klímy vrátane ekosystémových prístupov
Špecifický cieľ 2.1.1: Zníženie rizika povodní a negatívnych dôsledkov zmeny klímy
Opis typu operácie: Preventívne opatrenie na ochranu pred povodňami viazané na vodný tok (obec bude nájomca vodného toku)
Názov projektu: **Regulácia miestneho potoka a vybudovanie mosta do Zámlynia**
Realizácia: 2022

Z iných dotačných zdrojov - programov, mechanizmov, grantov, fondov a pod. bude obec v období 2015 – 2023 žiadať úplné, alebo čiastočné financovanie nasledovných zámerov:

1. Doplnenie vybavenia detského ihriska preliezkami a fitnes prvkami
2. Športový areál – vybudovanie oplotenia a zavlažovacieho systému
3. Vypracovanie projektovej dokumentácie na Vybudovanie kanalizácie a ČOV
4. Vybudovanie športovo – relaxačného areálu
5. Vybudovanie detského ihriska v časti Rákoš

Obec má ďalšie zámery, ktoré v dobe spracovania Programu rozvoja obce hodlá realizovať s použitím vlastných zdrojov:

1. Spracovanie a vydanie monografie o obci
2. Scelovanie pozemkov
3. Odkúpenie pozemkov od ŠPF
4. Vypracovanie doplnkov k Územnému plánu
5. Dobudovanie verejného osvetlenia a miestneho rozhlasu
6. Dokúpenie prídavných zariadení na obecný traktor

Z hľadiska **postupu pri vypracovaní Programu rozvoja obce Sielnica a jeho posudzovania podľa zákona č. 24/2006 Z. Z. o posudzovaní vplyvov na životné prostredie** vyplýva nasledujúce:

Obec predkladá PRO ako nový strategický dokument. Podľa Usmernenia bodu 5 A a prílohy č. 8 k zákonu nový strategický dokument uvažuje v roku 2020 s objektom protipovodňovej ochrany v projekte Regulácia miestneho potoka a vybudovanie mostu do Zámlynia, ktorý však nevytvára rámec pre činnosť uvedenú v prílohe č.8 zákona EIA/SEA a zároveň nerieši a pravdepodobne nevplýva na predmet ochrany NATURA 2000 (na základe stanoviska orgánu ochrany prírody a krajiny).



Rozvojové zámery obce na roky 2015 - 2023

ZÁMER	2015	2016	2017	2018	2019	2020	2021	2022	2023
1. Multifunkčné ihrisko Sielnica	93 300								
2. Prístavba a nadstavba materskej školy		440 000							
3. Spracovanie a vydanie monografie o obci		20 000							
4. Budovanie cyklotrasy		40 000							
5. Vybudovanie bezpečnostných prvkov na cestách			30 000						
6. Scelovanie pozemkov			15 000						
7. Odkúpenie pozemkov od ŠPF			5 000						
8. Doplnenie vybavenia detského ihriska preliezkami a fitness prvkami			10 000						
9. Revitalizácia chodníkov a verejného priestranstva				200 000					
10. Vypracovanie doplnkov k Územnému plánu				5 000					
11. Dobudovanie verejného osvetlenia a miestneho rozhlasu				10 000					
12. Športový areál – vybudovanie oplotenia a zavlažovacieho systému				20 000					
13. Rekonštrukcia miestnych komunikácií					250 000				
14. Vybudovanie zberného stanovišťa					30 000				
15. Rekonštrukcia kultúrneho domu					50 000				
16. Vypracovanie projektovej dokumentácie na Vybudovanie kanalizácie a ČOV						100 000			
17. Dokúpenie prídavných zariadení na obecný traktor						15 000			
18. Vybudovanie infraštruktúry pre bytovú výstavbu Sušinky						2 000 000			
19. Regulácia miestneho potoka a vybudovanie mosta do Zámlynia								500 000	
20. Vybudovanie športovo – relaxačného areálu									20 000
21. Vybudovanie detského ihriska v časti Rákoš									30 000

Legenda: vlastné zdroje obce vlastné zdroje + dotácie dotácie



4. REALIZAČNÁ ČASŤ

4.1 Popis postupov organizačného a inštitucionálneho zabezpečenia realizácie PRO, popis komunikačnej stratégie k cieľovým skupinám, systém monitorovania a hodnotenia

Organizačné opatrenia na zabezpečenie efektívnej realizácie a hodnotenia Programu rozvoja obce je potrebné záväzne zabezpečiť uzneseniami zastupiteľstva:

- zriadiť Radu rozvoja obce, ktorá zabezpečuje realizáciu Programu rozvoja obce, ktorá navrhuje a riadi procesy podporujúce stratégiu, definovanú v Programe rozvoja obce tak, aby zabezpečované činnosti boli koordinovane zvládané. Rada rozvoja obce vytvorí systém monitorovania, hodnotenia a aktualizácie Programu rozvoja obce. Rada rozvoja obce spracuje akčný plán na daný rozpočtový rok s výhľadom na 2 roky, ktorý bude prílohou programu rozvoja obce, ako aj systém monitorovania priebehu realizácie PRO,
- Rada rozvoja obce určí koordinátora, ktorý bude riadiť realizáciu úloh programu rozvoja obce ako aj jednotlivých projektov,
- stanoviť každoročný termín hodnotenia plnenia Programu rozvoja obce za účasti občanov obce a zabezpečiť jeho primerané zverejnenie,
- zabezpečiť aktualizáciu relevantných častí Programu rozvoja obce podľa potreby
- stanoviť spôsob zverejnenia každoročných hodnotení.

5. FINANČNÁ ČASŤ

5.1 Indikatívny finančný plán na obdobie realizácie Programu rozvoja obce a model financovania jednotlivých opatrení v prepojení na rozpočet obce

Programové priority vo finančnom vyjadrení v chronologickom poradí podľa plánovanej doby realizácie jednotlivých zámerov možno v aktuálnom programovacom období zoradiť v prehľade:

Rok	Vlastné zdroje+ úver	Dotácie						Zdroje Σ
		IROP	OP LZ	OP KŽP	CLLD	iné	Dotácie Σ	
2015	53 300					40 000	40 000	93 300
2016	42 000	418 000			20 000		438 000	480 000
2017	25 000				50 000	5 000	55 000	80 000
2018	35 000		190 000			10 000	200 000	235 000
2019	16 500	47 500	266 000				313 500	330 000
2020	65 000	950 000				100 000	1 050 000	1 115 000
2021	50 000	950 000					950 000	1 000 000
2022	25 000			475 000			475 000	500 000
2023	10 000					40 000	40 000	50 000
Spolu	321 800	2 365 000	456 000	475 000	70 000	195 000	3 561 000	3 883 300

2015 - očakáva sa schválenie a realizácia projektu Multifunkčného ihriska, na poskytnutie dotácie vo výške 40 000 €, na jeho spolufinancovanie obec podala žiadosť na Úrad vlády SR. Finančná účasť obce je 53 300 €;



- 2016 - projekt Prístavba a nadstavba materskej školy o rozpočtovom náklade 440 000 €, ktorý nebol schválený v r. 2015 v programe MŠVVaŠ, zameranom na rozšírenie kapacity materských škôl bude nárokován v r.2016 z programu IROP. Spoluúčasť obce na financovaní vo výške 5% z oprávnených výdavkov predstavuje 22 000 €,
- v r.2016 obec zabezpečí spracovanie a vydanie monografie o histórii a súčasnosti obce Sielnica s predpokladaným nákladom 20 000 €,
 - v rámci stratégie CLLD by sa realizovala časť cyklotrasy Badín - Sielnica - Kováčová v hodnote 20 000 €;
- 2017 - v tomto roku by sa mohla realizovať a ukončiť 2. polovica cyklotrasy s rovnakým zdrojom financovania s oprávneným výdavkom vo výške 20 000 €
- v rámci stratégie CLLD by bolo potrebné vybudovať zariadenia pre zvýšenie bezpečnosti cestnej premávky, ako sú merače rýchlosti, retardéry a ďalšie bezpečnostné prvky v hodnote cca 30 000 €,
 - predpokladaným nákladom 15 000 € má prebehnúť proces scelovania pozemkov pre získanie potrebných plôch na investičné zámery obce,
 - získanie ďalších plôch pre obec od Štátneho pozemkového fondu s výdavkom na ťarchu obce 5 000 €
 - dovybavenie detských ihrísk preliezkami a fitness prvkami na rozpočte 10 000 € sa podieľajú vlastné zdroje čiastkou 5 000 € - 5 000 € bude obec požadovať z dotačných zdrojov
- 2018 - projekt Revitalizácia chodníkov a verejného priestranstva s rozpočtom oprávnených výdavkov 200 000 € by si obec mohla nárokovať z Operačného programu Ľudské zdroje – podľa Atlasu rómskych komunít z r. 2013 početná rómska menšina obyvateľstva dosahuje až 19,2%. Spolufinancovanie projektu obcou vo výške 5% predstavuje 10 000 €,
- z vlastných zdrojov vo výške cca 5 000 € obec zabezpečí vypracovanie doplnkov k Územnému plánu obce, nakoľko uplynulých 7 rokov od jeho spracovania už bude vyžadovať aktualizovať jeho zámery
 - vlastné zdroje v čiastke cca 10 000 vynaloží obec na dobudovanie verejného osvetlenia a obecného rozhlasu,
 - projekt Oplotenie a systém umelého zavlažovania športového areálu v hodnote 20 000 € bude podľa zámeru financovaný z vlastných zdrojov obce vo výške 10 000 € a z grantových zdrojov vo výške 10 000 €
- 2019 - na projekt Rekonštrukcia miestnych komunikácií s rozpočtom 250 000 € svojou povahou môže byť poskytnutý NFP z Operačného programu Ľudské zdroje vo výške 237 500 € so spolufinancovaním obcou vo výške 12 500 €,
- rovnaký zdroj financovania t.j. NFP vo výške 28 500 € z Operačného programu Ľudské zdroje je uvažovaný na projekt Vybudovanie zberného miesta s rozpočtom 30 000 €, spolufinancovanie 1 500 €,
 - s IROP ako zdrojom poskytnutia NFP sa uvažuje pri projekte Rekonštrukcia kultúrneho domu, zahrňujúci zlepšenie energetických vlastností budovy, rekonštrukciu hygienických zariadení, vnútorných vybavení a bezbariérový vstup. Rozpočet projektu bude cca 50 000 €, z toho 47 500 € NFP a 2 500 € vlastné zdroje obce,
- 2020 - v tomto roku sa uvažuje so spracovaním projektovej dokumentácie na výstavbu kanalizácie a ČOV. Prostriedky na tento zámer vo výške 100 000 € obec hodlá získať z dotačných zdrojov, ktoré budú k dispozícii,



- obec zaobstará z vlastných prostriedkov prídavné zariadenia na obecný traktor v hodnote cca 15 000 €,
 - Infraštruktúru pre bytovú výstavbu v časti Sušinky, využívajúcu energeticky a ekologicky efektívne prostriedky v hodnote cca 2 000 000 € obec zrealizuje z IROP- u, alebo iných dostupných podpôr. V roku 2020 sa počíta s preinvestovaním cca 1 000 000 €, z toho 950 000 € z NFP a 50 000 € spolufinancovaním z vlastných zdrojov,
- 2021 - pokračovanie a ukončenie realizácie výstavby Infraštruktúry pre bytovú výstavbu Sušinky v objeme 1 000 000 €, z toho 950 000 € NFP a 50 000 € vlastné zdroje,
- 2022 - projekt Regulácia potoka a výstavba mosta do Zámlynia v hodnote 500 000 € je vzhľadom na prenájom vodného toku obec oprávnená financovať z Operačného programu Kvalita životného prostredia. Oprávnené výdavky budú financované vo výške 475 000 € z nenávratného finančného príspevku zo spolufinancovaním vo výške 5%, t.j. 25 000 €,
- 2023 - obec sa v tomto roku bude uchádzať o poskytnutie dotácie z dostupných zdrojov na projekt vybudovania Športovo – relaxačného areálu s rozpočtovým nákladom cca 20 000 €,
- projekt Detské ihrisko – časť Rákoš s rozpočtom cca 30 000 € by bol financovaný z grantových zdrojov – 20 000 € a z vlastných zdrojov – 10 000 €

V nasledujúcej tabuľke je namodelovaný vývoj finančnej situácie podľa priradenia zámerov obce k jednotlivým zdrojom financovania (predchádzajúca tabuľka) a podľa rokov, v ktorých sa predpokladá ich realizácia. O vývoji disponibilných prostriedkov rozpočtu v jednotlivých rokoch obdobia 2015 –2023, kde boli do príjmových a výdavkových položiek rozpočtu zaradené aj všetky predpokladané dotácie informuje stĺpec – kumulatívny zostatok. Teoretický prepočet vývoja kumulatívneho rozpočtového zostatku predpokladá, že v prípade realizácie výstavby multifunkčného ihriska v r. 2015 bude potrebné čerpanie dlhodobého investičného úveru vo výške okolo 100 000 €. Ako vyplýva z modelového vývoja v ďalších rokoch splácanie úveru nijako neohrozí likviditu obce.

rozpočet	kapitálové príjmy +FO	bežné príjmy + FO	príjmy celkom	kapitálové výdavky	bežné výdavky	výdavky celkom	prebytok /deficit	Kumulatívny zostatok
skut. 2014	426	476 884	477 310	41 730	402 561	444 291	+33 089	+33 089
2015	40 000	453 110	493 110	154 650	418 830	578 480	-85 370	-52 281
2016	438 000	462 352	900 352	480 000	407 490	887 490	+12 862	-39 419
2017	55 000	481 354	536 354	80 000	420 550	500 550	+35 804	-3 615
2018	200 000	500 600	700 600	235 000	454 800	689 800	+10 800	+7 185
2019	313 500	520 600	834 100	330 100	473 000	803 000	+31 200	+31 100
2020	1 050 000	541 500	1 591 500	1 115 000	492 000	1 607 000	-15 500	+22 785
2021	950 000	563 100	1 513 100	1 000 000	511 700	1 511 700	+1 400	+24 185
2022	475 000	585 600	1 060 600	500 000	532 150	1 032 150	+28 450	+52 635
2023	40 000	609 050	649 050	50 000	553 400	603 400	+45 650	+98 285

Na realizáciu programu rozvoja obce budú mať vplyv rôzne interné a externé sociologické, technologické, ekonomické, environmentálne a politické faktory .



ZÁVER

Program rozvoja obce Sielnica bol spracovaný externým spracovateľom TERRA GRATA, nezisková organizácia v spolupráci s riadiacim tímom pozostávajúcim z jeho predsedníčky – Anny Gavajdovej, starostky obce a členov zastupiteľstva obce. Aktívne na jeho vytvorení spolupracovali tiež partneri – občianske združenia prostredníctvom svojich zástupcov.

Vytvorený dokument bude prístupný občanom obce v listinnej podobe na obecnom úrade, o čom bude verejnosť informovaná na vývesnej tabuli a v obecnom rozhlase. Dokument bude prístupný aj na webovom sídle obce www.sielnica.sk.

Schválenie PRO	
Dokument	– Názov: PRO Sielnica na roky 2015 - 2023
Spracovanie	– Forma spracovania: dodávateľsky – Obdobie spracovania: jún – september 2015 – Riadiaci tím - pracovná skupina – počet skupín: 1, počet členov: 8, počet stretnutí: 5 – Účasť verejnosti a komunikácia s verejnosťou: áno, dotazníky, webstránka
Prerokovanie	– Prerokovanie v orgánoch samosprávy: áno – Verejné pripomienkovanie: áno
Schválenie	– Uznesenie zastupiteľstva: obecné zastupiteľstvo na svojom zasadnutí dňaschvaľuje Program rozvoja obce Sielnica na roky 2015 - 2023