

Program rozvoja obce

Lemešany na roky 2015 -2021

Obsah

Úvod	5
Analytická časť.....	9
História obce	9
Demografické údaje obce.....	12
Infraštruktúra	18
Analytická časť – SWOT analýza.....	20
Strategická časť	22
Strategická vízia a strategický cieľ obce	24
Hierarchia rozvojových cieľov	27
Programová časť.....	29
Opatrenia, projekty a aktivity podľa prioritných oblastí.....	30
Merateľné ukazovatele projektov	35
Realizačná časť	38
Akčný plán obce	38
Organizačno-inštitucionálne zabezpečenie plnenia PRO a administratívna podpora	41
Návrh systému monitorovania a hodnotenia	44
Finančná časť.....	46
Indikatívny finančný plán	46
Model viaczdrojového financovania a finančný rámec.....	47
Hodnotiaci tabuľka pre výber projektov	48
Prílohy.....	51

Identifikačné údaje o obci

Názov obce	Lemešany
Kód obce	524743
Kraj	Prešovský kraj
Okres	Prešov
Adresa	Lemešany 186, 082 03 Lemešany
IČO	00327344
DIČ	2021225569
Rozloha	919 ha
Počet obyvateľov	1938
Prvá písomná zmienka	rok 1289
Webová stránka obce	www.lemesany.sk



Oficiálny erb obce Lemešany

Zámer spracovania Programu rozvoja obce	
Názov dokumentu	Program rozvoja obce Lemešany na roky 2015 - 2021
Forma spracovania	<ul style="list-style-type: none"> - Program rozvoja obce Lemešany na roky 2015 - 2021 (ďalej len „PRO 2015 - 2021“) bude spracovaný v súlade s Metodikou na vypracovanie programu hospodárskeho a sociálneho rozvoja obce/obcí/VÚC, - dokument PRO 2015 – 2021 bude spracovaný za pomoci externých odborníkov na základe zmluvného vzťahu, - na príprave dokumentu budú spolupracovať pracovníci samosprávy a iných inštitúcií pôsobiacich obcí, - aktívne zapojenie miestnych obyvateľov do prípravy a tvorby PRO 2015 - 2021, - vytvorenie pracovnej skupiny.
Riadenie procesu spracovania	Za riadenie procesu spracovania PRO 2015 - 2021 bude zodpovedať riadiaci tím a pracovná skupina. Do procesu spracovania bude zapojená verejnosť a miestne inštitúcie (dotazníkovou formou, osobnými stretnutiami, informačnými letákmi).
Obdobie spracovania	- od 01.07. 2015 do 31.10.2015
Financovanie spracovania	<p>Spracovanie bude financované z rozpočtu obce. Financovanie zahŕňa:</p> <ul style="list-style-type: none"> - náklady na vlastné spracovanie, - náklady na získanie informačných podkladov - dotazníky, analýzy, štatistiky, - náklady na stretnutia pracovnej skupiny a verejnosti, - náklady na publicitu - tlač informačných materiálov, letáky.
Zoznam členov podieľajúcich na príprave dokumentu – riadiaci tím	<p>Ing. Marko Bučko - gestor programu</p> <p>Margita Semeňáková - administratívny pracovník</p> <p>Ing. Gabriela Adamkovičová - externý projektový manažér</p>

Úvod

Impulzom pre spracovanie rozvojového programu obce Lemešany je programové obdobie čerpania Európskych štrukturálnych fondov na roky 2014-2020 prostredníctvom, ktorých má obec možnosť čerpať finančné prostriedky zamerané na jednotlivé rozvojové aktivity. Program rozvoja obce (ďalej len PRO) je rozvojový dokument, ktorý sa spracováva na regionálnej aj miestnej úrovni v súlade so zákonom č. 309/2014 Z. z., ktorým sa mení a dopĺňa zákon č. 539/2008 Z. z. o podpore regionálneho rozvoja. Zároveň vychádza inštrukcií novej odporúčanej metodiky, určenej na spracovanie PRO, ktorá bola vypracovaná Ministerstvom dopravy, výstavby a regionálneho rozvoja.

Program rozvoja obce je strategický programový dokument, ktorý obsahuje analýzu hospodárskeho rozvoja, sociálneho rozvoja, environmentálneho rozvoja a rozvoja kultúry obce, hlavné smery jej vývoja, ustanovenie cieľov a prvoradých potrieb, t. j.:

- odstraňovať alebo zmierňovať nežiadúce rozdiely v úrovni hospodárskeho rozvoja, sociálneho rozvoja a územného rozvoja regiónov a zabezpečiť trvalo udržateľný rozvoj regiónov,
- zvyšovať ekonomickú výkonnosť, konkurencieschopnosť regiónov a rozvoj inovácií v regiónoch pri zabezpečení trvalo udržateľného rozvoja,
- zvyšovať zamestnanosť a životnú úroveň obyvateľov v regiónoch pri zabezpečení trvalo udržateľného rozvoja,
- zlepšenie dopravnej a technickej vybavenosti regiónu, inžinierskych stavieb, dobudovanie kanalizácie a vodovodu,
- komplexné využívanie vnútorného rozvojového potenciálu územia – prírodných, kultúrnych, materiálnych, finančných, ľudských a inštitucionálnych zdrojov,
- rozvoj informatizácie a digitalizácie v regióne,
- rozvoj hospodárstva a podnikateľského prostredia v regióne s cieľom zvýšiť jeho produktivitu, optimalizovať štruktúru hospodárstva, vytvárať nové pracovné miesta a stabilizovať ohrozené pracovné miesta,
- rozvoj ľudských zdrojov vrátane zvyšovania vzdelanostnej úrovne, kvalifikácie a zlepšovania prípravy detí a mladých dospelých na trh práce,
- predchádzanie sociálneho vylúčenia a zmierňovanie jeho negatívnych dôsledkov, podpora rovnosti príležitostí na trhu práce a podpora znevýhodnených komunít,
- zlepšenie a rozvoj sociálnej infraštruktúry regiónu.

Predkladaný dokument nadväzuje na viaceré regionálne a národné strategické dokumenty. Je vyústením úzkej spolupráce vedenia obce, miestnych obyvateľov a inštitúcií pôsobiacich v obci. Prvotná fáza spočívala v zadaní si jednotlivých cieľov, harmonogramu a rozdelenia úloh medzi členov pracovnej skupiny, ktorí sa podieľali na príprave tohto strategického dokumentu. V druhej fáze prípravy sme uskutočnili zber údajov od obyvateľov obce a významných inštitúcií pôsobiacich na území obce. Ďalším

podkladom pri tvorbe a príprave boli koncepčné materiály na miestnej úrovni (územný plán obce, rozpočet obce, ex post hodnotenie predchádzajúceho obdobia), zároveň nám ako podklad slúžili štatistické údaje z verejne dostupných zdrojov.

Použitá metodológia

Počas prípravnej fázy sme použili tieto metódy zapojenia verejnosti:

- O príprave strategického dokumentu sme informovali prostredníctvom internetovej stránky našej obce www.lemesany.sk, ďalej na úradnej tabuli a prostredníctvom obecného rozhlasu.
- Uskutočnili sme prieskum verejnej mienky formou dotazníkov určených pre širokú verejnosť.
- Vedenie obce a miestni poslanci uskutočnili viacero rozhovorov s cieľom získania cenných podnetov a námetov, ktoré poslúžili ako jeden zo vstupných zdrojov pri definovaní strategických plánov našej obce.

Ďalšou metódou pri definovaní jednotlivých strategických vízií bolo uskutočnenie brainstormingového stretnutia členov pracovnej skupiny za účasti externých expertov v priestoroch obecného úradu, ale aj v dotknutých častiach obce. Vyústením tejto spolupráce bolo jasné zadefinovanie konkrétnych a zrealizovateľných strategických cieľov. Ďalším krokom bolo vyhodnotenie zozbieraných dotazníkov a jeho zverejnenie na internetovej stránke obce.

Riadiaci tím, ktorý sa podieľal na tvorbe PRO

Zoznam členov pracovnej skupiny

Gestor	Ing. Marko Bučko – starosta obce
Koordinátor	Ing. Alena Dzurová – referent obecného úradu
Koordinátor v oblasti vzdelávania, sociálnych vecí a kultúry	Mgr. Mária Horváthová – riaditeľka základnej školy
Administratívny pracovník	Margita Semeňáková – referent obecného úradu
Asistenti	Mgr. Gabriela Paulíková – sociálny pracovník obce Mgr. Anastázia Bednárová – sociálny pracovník obce
Externý odborník	Ing. Gabriela Adamkovičová – externý projektový manažér
Zástupca vedenia obce	Radoslav Ružbašan – zástupca starostu obce

Harmonogram procesu prípravy a tvorby

Termín	VII	VIII	IX	X	XI	XII
Úvod (zhodnotenie predchádzajúceho PHSR, dotazníkový prieskum)	X					
Analytická časť (vyhodnotenie dotazníkov, analýza počiatočného stavu)	X					
Strategická časť		X				
Programová časť		X				
Realizačná časť		X	X	X		
Finančná časť					X	
Záver (schválenie a zverejnenie PRO)						X

Zhrnutie východiskových koncepčných dokumentov týkajúcich sa vymedzeného územia

Dokument PRO 2015 – 2021 nadväzuje na tieto strategické dokumenty:

Na miestnej úrovni:

- **Program hospodárskeho a sociálneho rozvoja obce Lemešany** (bolo uskutočnené ex-post hodnotenie tohto dokumentu a zároveň sa zapracovali nezrealizované projektové zámery do súčasného PRO)
- **Územný plán obce Lemešany**

Na regionálnej úrovni:

- **Program hospodárskeho a sociálneho rozvoja Prešovského samosprávneho kraja v programovacom období 2014 - 2020**
- **Program rozvoja vidieka Prešovského samosprávneho kraja**
- **Územný plán VÚC Prešovského kraja**
- **Integrovaný regionálny operačný program pre PSK na programovacie obdobie 2014 – 2020**
- **Program energetického manažmentu Prešovského samosprávneho kraja**
- **Koncepcia odpadového hospodárstva mesta Prešov 2009 - 2015**
- **Rozvojový plán Slovensko - Východ**

Na národnej úrovni:

- *Program rozvoja vidieka Slovenskej republiky na roky 2014 – 2020*
- *Analýza rozvojového potenciálu regiónov SR a ich územných rozdielov s priemetom na koncentráciu EŠIF v Partnerskej do SR na roky 2014 – 2020*
- *Pozičný dokument Komisie k vypracovaniu Partnerskej dohody a programov na Slovensku na roky 2014 – 2020*
- *Partnerská dohoda SR na roky 2014 – 2020*
- *Stratégia Európa 2020*
- *Národná stratégia regionálneho rozvoja SR*
- *Stratégia Slovenskej republiky pre integráciu Rómov do roku 2020*
- *Stratégia rozvoja cestovného ruchu do roku 2020*
- *Národná stratégia rozvoja cyklistickej dopravy a cykloturistiky v Slovenskej republike*
- *Koncepcia štátnej bytovej politiky do roku 2020*
- *Strategický plán rozvoja dopravnej infraštruktúry SR do roku 2020*
- *Strategický plán rozvoja a údržby ciest II. a III. Triedy*
- *Stratégia protipovodňovej ochrany do roku 2020*
- *Stratégia adaptácie SR na nepriaznivé dôsledky zmeny klímy*
- *ATLAS rómskych komunít na Slovensku*

Analytická časť



História obce

Obec leží v Košickej kotline, v údolí rieky Torysy. Dedina patrila k najstarším slovanským resp. slovenským dedinám v okolí spred 11. storočia. Údolím Torysy viedla v dobe hradištnej jedna z najdôležitejších ciest spájajúcich dunajskú kotlinu so Zakarpatskom. Toryská cesta, na ktorej Lemešany ležia, mala veľký význam tak v stredoveku ako aj v súčasnosti, kedy je súčasťou vnútroštátnej a v blízkej budúcnosti aj medzinárodnej diaľničnej siete. V miestach súčasnej polohy obce Lemešany boli archeologickým prieskumom objavené dôkazy o súvislom slovienskom resp. slovenskom osídlení tohto územia miestnej časti doliny Torysy už od 9. storočia. V chotári obce sa našiel avarsko – slovanský hrob a v ňom charakteristický výstroj jazdca, ktorý potvrdzuje osídlenie okolia slovanským obyvateľstvom v 8. storočí. Nález avarsko – slovanského jazdeckého hrobu je opísaný v prírástkovom denníku Národného múzea v Budapešti z 12. decembra 1866.

Najstarším zachovaným písomným dokladom o Lemešanoch je listina z roku 1289. Magnát Omodej v nej potvrdil staršiu deľbu majetkov šľachtica Petra z Drienova. Deľba sa týkala aj Lemešian. Tie pripadli Jurajovi, synovi spomenutého Petra. Lemešany sa v tejto správe uvádzajú s označením villa, čo znamená, že už vtedy boli vyvinutou dedinou. Názov

obce Lemešany korení v slove „lemeš“, teda v starobyľom slove označujúcom jazyk. Slovo lemeš bolo pôvodným názvom dediny, používaným už v 11. storočí. Tento názov bez zmeny prešiel do maďarčiny. V slovenskom prostredí sa vyvinul názov Lemešany. Lemeš označuje aj spodnú časť pluhu, ktorá vniká do pôdy a narezáva ju. Traduje sa, že na území obce sa v kovárskej dielni vyrábali lemeše, na základe čoho obec získala toto pomenovanie.

Prvým známym zemepánom Lemešian bol Peter z Drienova (Somosy). Vlastnil Lemešany v 2. polovici 13. storočia. V 14., 15. storočí vlastnil Lemešany rod Abovcov. Od 16. storočia vlastnilo Lemešany viacero zemepanských rodov ako napr. Muldaiovci, Pacotovci, Segnyeyovci, Semseyovci. Rod Füzyovcov mal majetkové podiely v Lemešanoch až do začiatku 19. storočia. Historicky významnými stavbami v Lemešanoch sú kúrie, resp. ich pozostatky patriace rodu Füzyovcov.

Prvá písomná zmienka o kostole je z roku 1666 kedy patrila evanjelickému cirkevnému zboru, avšak od roku 1733 preukázateľne patrí katolíkom. Tomuto zodpovedá aj skladba obyvateľstva, kde najpočetnejšiu komunitu podľa konfesie tvorili katolíci a evanjelici, pričom je zaujímavé, že počas prvej polovice 19. storočia sa v Lemešanoch usadilo pomerne veľké spoločenstvo Židov a v roku 1850 tu bol zriadený rabinát.

V 1. polovici 15. storočia boli Lemešany stredne veľkou dedinou. Portálny súpis z roku 1427 uvádza, že sa v Lemešanoch nachádzalo 18 port. Porta je brána do dvora hospodárskej usadlosti, ktorou môže prejsť naložený voz ťahaný koňmi. Vtedy sa nepočítali obyvatelia, ale porty. Všeobecne sa dnes ráta s tým, že v jednej takejto usadlosti žilo minimálne sedem ľudí. Do roku 1940 stúpol počet obyvateľov na 740 osôb a po spojení s obcou Chabžany v roku 1961 na 1355 osôb.

Vďaka svojej polohe pri kráľovskej ceste sa Lemešany stali v priebehu 18. a 19. storočia sídlom viacerých inštitúcií, konkrétne sa jedná o tieto objekty: Pošta (prvá zmienka z roku 1782), Služnovský úrad – vyhlasoval a prevádzal zákony, udržiaval bezpečnosť a verejný poriadok, viedol matriku a pod. (zriadený v roku 1850), Okresný súd II. triedy (zriadený v roku 1850), Obvodné notárstvo (zriadené v roku 1860), Četnícka stanica (zriadená rozhodnutím rakúskeho cisára v roku 1849), Daňový úrad (zriadený v roku 1902).

Boje I. svetovej vojny sa územia obce Lemešany priamo nedotkli. Napriek tomu na fronte padli 14 obyvatelia obce a zranených bolo 25.

Po vzniku I. ČSR sa Lemešany stali súčasťou nového štátu. II. svetová vojna sa pre obec skončila 19. januára 1945, keď cez ňu prechádzal front.

Územie obce

Katastrálne územie obce Lemešany sa nachádza v Košickej kotline, v doline rieky Torysa. Stred obec leží v nadmorskej výške 225 m. Rieka Torysa má hlboké a klúkaté koryto a ohraničuje východnú časť chotára. Brehy Torysy nie sú regulované, výnimkou je úsek na juhu od drienovského mosta. V roku 1926 po povodni bola prevedená regulácia úseku. Okolo rieky Torysy sa vyskytuje úrodná rovina, ktorá je tvorená jej naplaveninami.

Na západnej strane chotára sa nachádzajú horské výbežky, ktoré pozostávajú z vápenca a pieskovcových bridlíc. Severná časť chotára je ohraničená Mlynským jarkom a južnú časť ohraničuje Kamenický jarok. Voda v týchto potokoch je len počas dažďov. Lesy sú väčšinou listnaté (buky, duby, hraby, brezy, osiky).

Cez územie obce preteká lemešanský potok, vodu priberá z troch prameňov (Pod Kolovou, Na Príkrej, Na Kamenci). V letnom období voda koryto vysychá, vodu má len počas väčších dažďov a na jar. Obec sa nachádza v miernom podnebnom pásme. V letnom období vietor fúka od juhozápadu a západný vietor prináša dážď.



Grafické znázornenie územia obce Lemešany

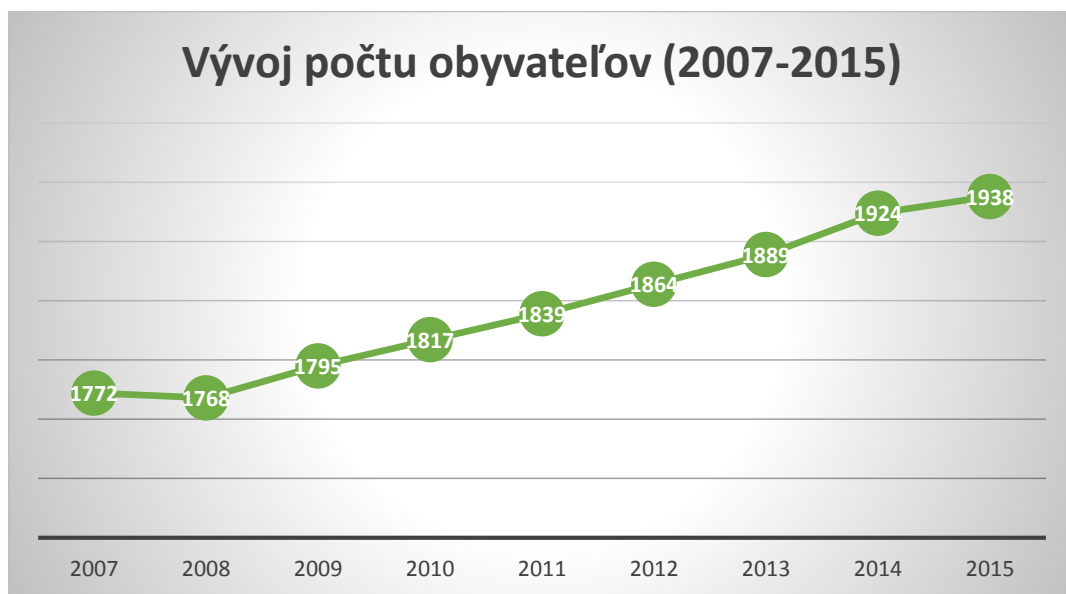
Demografické údaje obce

Úroveň sociálneho rozvoja charakterizuje niekoľko ukazovateľov, medzi ktoré patrí aj demografická situácia a zloženie obyvateľstva. Štruktúry obyvateľstva sú výsledkom základných demografických procesov reprodukcie, či už prirodzených (pôrodnosť, úmrtnosť) alebo mechanických (sťahovanie) a sú statickými charakteristikami populácie. Predstavujú základné fakty na podporu rozhodovania v súvislosti s rozvojom ľudskej spoločnosti. Je dôležité vymedziť demografické trendy a v rámci nich aj náboženskú, národnostnú a vzdelanostnú štruktúru obyvateľstva. K základným demografickým ukazovateľom patrí aj dynamika obyvateľstva, ktorá sa vyjadruje prirodzeným a migračným pohybom. Pri pohľade na prirodzený prírastok vidieť, že výsledok v obci má kladné hodnoty v sledovanom období. Tabuľka č. 1 uvádza vývoj počtu obyvateľov za posledných 9 rokov. V sledovanom období (2007 – 2015) sa počet obyvateľov výrazne nemenil. Od roku 2007 demografická krivka vykazuje rastúci trend. V súčasnosti je celkový počet obyvateľov v obci 1938 (rok 2015).

Tabuľka 1 Vývoj počtu obyvateľov v obci v období od 2007 do 2015

Rok	2007	2008	2009	2010	2011	2012	2013	2014	2015
počet obyvateľov k 31.12.	1772	1768	1795	1817	1839	1864	1889	1924	1938
počet narodených/ zomretých	24/ 16	28/ 17	28/ 12	36/ 9	34/ 8	31/ 22	25/ 17	22/ 13	16/ 13
prirodzený prírastok/ úbytok	8	11	16	27	26	9	8	9	3
počet prisťahovaných/ odšťahovaných	19/ 20	17/ 26	24/ 14	8/ 12	21/ 24	31/ 25	38/ 21	47/ 30	16/ 5
migračný prírastok/ úbytok	-1	-9	10	-4	-3	6	17	17	11
celkový prírastok/úbytok	7	2	26	23	23	15	25	26	14

Zdroj: obec, vlastné spracovanie



Štruktúra obyvateľstva podľa veku a pohlavia

Dôležitou charakteristikou ľudských zdrojov je veková štruktúra obyvateľstva v kategóriách predproduktívny (0-14 rokov), produktívny (15-65 rokov) a poproduktívny vek (65 a viac rokov). Veková štruktúra je základným ukazovateľom pre posúdenie budúceho vývoja populácie. Najväčší podiel pripadá na obyvateľov v produktívnom veku, konkrétne 1307 obyvateľov, najmenší podiel na obyvateľov pripadá v predproduktívnom veku a to 27 obyvateľov.

Tabuľka 2 Veková štruktúra obyvateľstva

VEKOVÁ ŠTRUKTÚRA OBYVATEĽSTVA	MUŽI	ŽENY	SPOLU
predproduktívny vek (0-14 rokov)	8	19	27
produktívny vek (15-65 rokov)	647	660	1307
poproduktívny vek (65 a viac rokov)	107	156	263

Zdroj: obec, vlastné spracovanie



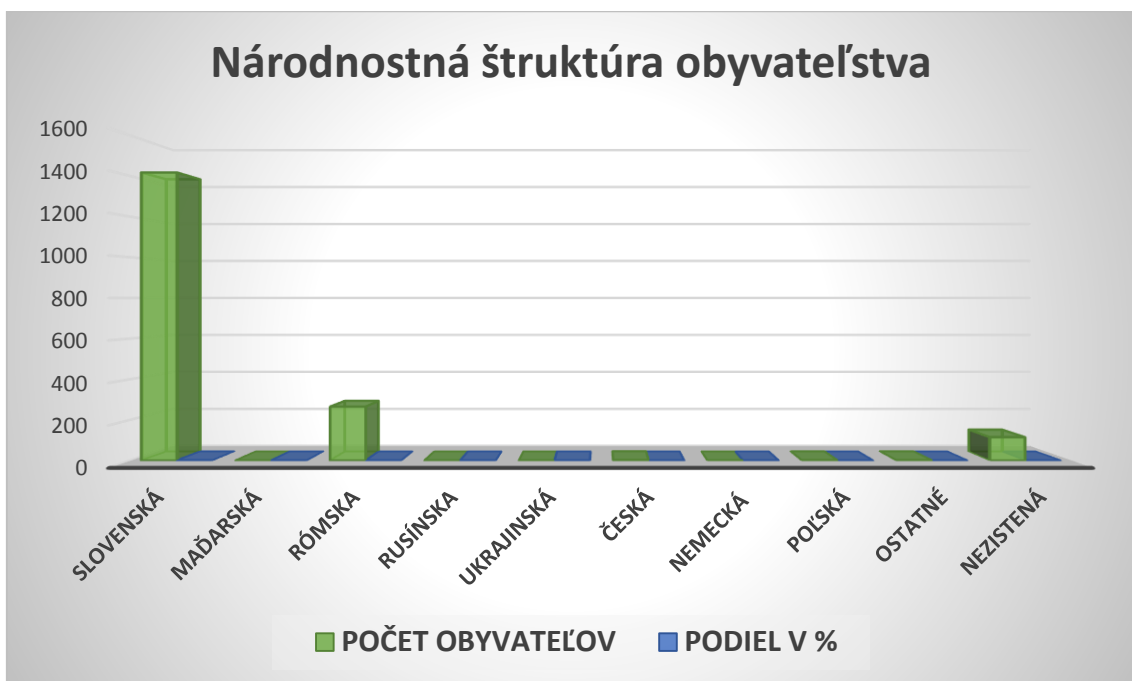
Štruktúra obyvateľstva podľa národnosti

Podľa výsledkov sčítania môžeme obyvateľstvo hodnotiť aj z hľadiska národnostnej štruktúry. Z pohľadu národnostného zloženia obyvateľstva v obci Lemešany prevláda slovenská národnosť (78,68 %). K rómskej národnosti sa hlási 14,71 % obyvateľov. Malé percento občanov je inej národnosti.

Tabuľka 3 Národnostná štruktúra obyvateľstva

NÁRODNOSŤ	POČET OBYVATEĽOV	PODIEL V %
slovenská	1417	78,68%
maďarská	0	0,00%
rómska	265	14,71%
rusínska	0	0,00%
ukrajinská	0	0,00%
česká	2	0,11%
nemecká	0	0,00%
poľská	1	0,06%
ostatné	1	0,06%
nezistená	115	6,39%

Zdroj: Štatistický úrad Slovenskej republiky



Štruktúra obyvateľstva podľa náboženstva

Z hľadiska náboženského vyznania je štruktúra obyvateľstva rôznorodá. Napriek tomu možno tvrdiť, že dominantným náboženstvom v obci je rímskokatolícke vierovyznanie, keďže až 83,40% sa hlási k tomuto náboženstvu. Náboženská štruktúra obyvateľstva je znázornená v tabuľke č. 4.

Tabuľka 4 Náboženská štruktúra obyvateľstva

NÁBOŽENSTVO	POČET OBYVATEĽOV	PODIEL V %
rímskokatolícka cirkev	1502	83,40%
gréckokatolícka cirkev	83	4,61%
evanjelická cirkev augsburského vyznania	27	1,50%
reformovaná kresťanská cirkev	5	0,28%
pravoslávna cirkev	4	0,22%
apoštolská cirkev	0	0,00%
náboženská spoločnosť Jehovovi svedkovia	2	0,11%
kresťanské zbory	0	0,00%
iné	4	0,22%
nezistené vyznanie/cirkev	36	2,00%
bez vyznania	138	7,66%

Zdroj: Štatistický úrad Slovenskej republiky



Štruktúra obyvateľstva podľa vzdelania

Úroveň vzdelanosti populácie sa v súčasnej etape socioekonomického rozvoja stáva jedným z predpokladov, ktoré významným spôsobom vplývajú na celkovú schopnosť rozvoja územia. Vzdelanie je jednou z možností, ako si na pracovnom trhu zaistiť lepšie pracovné príjmy, nižšiu možnosť straty zamestnania alebo nižšiu mieru ohrozenia dlhodobou nezamestnanosťou. Zastúpenie skupiny obyvateľov s ukončeným základným a stredným vzdelaním dosahuje 64,53 %. Výrazné postavenie má učňovské vzdelanie. Podiel osôb s vysokoškolským vzdelaním je 8,33%.

Tabuľka 5 Vzdelanostná štruktúra obyvateľstva

NAJVIŠŠIE DOSIAHNUTÉ VZDELANIE	POČET OBYVATEĽOV	PODIEL V %
základné vzdelanie	277	15,38%
stredné odborné bez maturity	224	12,44%
učňovské bez maturity	231	12,83%
učňovské s maturitou	70	3,89%
stredné odborné vzdelanie	311	17,27%
úplné stredné všeobecné	49	2,72%
vyššie odborné	19	1,05%
vysokoškolské - 1. stupeň	41	2,28%
vysokoškolské - 2. stupeň	101	5,61%
vysokoškolské - 3. stupeň	8	0,44%
bez školského vzdelania	330	18,32%
bez udania školského vzdelania	140	7,77%

Zdroj: Štatistický úrad Slovenskej republiky



Ekonomická aktivita obyvateľstva

Jednou zo základných sociálno-ekonomických klasifikácií triedenia obyvateľstva je ekonomická aktivita. Z tohto hľadiska možno obyvateľstvo rozdeliť na ekonomicky aktívne a neaktívne. Medzi demografické ukazovatele zaraďujeme aj zamestnanosť obyvateľstva. Na základe zmapovania zamestnanosti možno posúdiť, koľko obyvateľov v obci je ekonomicky aktívnych, koľko obyvateľov sa nachádza na materskej dovolenke, koľko je dôchodcov a koľko sa nachádza v obci nezamestnaných. Tabuľka znázorňuje ekonomickú aktivitu v obci, kde je uvedený percentuálny podiel ekonomicky aktívnych obyvateľov.

Tabuľka 6 Ekonomická aktivita obyvateľstva

EKONOMICKÁ AKTIVITA	POČET OBYVATEĽOV	PODIEL V %
pracujúci	617	34,26%
pracujúci dôchodcovia	18	1,00%
osoby na materskej dovolenke	10	0,56%
osoby na rodičovskej dovolenke	29	1,61%
osoby v domácnosti	3	0,17%
študenti	137	7,61%
deti do 16 rokov	353	19,60%
dôchodcovia	302	16,77%
iné	7	0,39%
nezistená	325	18,05%

Zdroj: Štatistický úrad Slovenskej republiky



Infraštruktúra

Sociálna infraštruktúra

Sociálnu infraštruktúru a občiansku vybavenosť v obci charakterizujú zariadenia z oblasti kultúry a administratívy, športové zariadenia, školské a sociálne zariadenia. Úroveň občianskej vybavenosti je ovplyvňovaná charakterom obce, veľkosťou obce, počtom jej obyvateľov, návštevníkov a ich potrebami. Nasledujúca tabuľka uvádza občiansku vybavenosť obce, kde možno vidieť, čo sa v obci Lemešany nachádza a čo absentuje.

OBČIANSKA VYBAVENOSŤ V OBCI	ÁNO/NIE
kultúrny dom	áno
dom smútku	áno
Cintorín	áno
kostol	áno
materská škola	áno
základná škola	áno
stredná škola	nie
školské ihrisko	áno
futbalové ihrisko	áno
ihriská (iné)	nie
športová hala	nie
telocvičňa	áno
kúpalisko (umelé, prírodné)	nie
zimný štadión (otvorený, krytý)	nie
domov dôchodcov	nie
knižnica	áno
Pošta	áno

hotely, motely, penzión	áno
turistické ubytovne	nie
iné zariadenia cestovného ruchu	nie
pohostinstvo	áno
obchod, predajne	áno
požiarna zbrojnica	áno
zdravotné stredisko	áno
obecný rozhlas	áno
Kino	nie

Z administratívnych budov sa v obci nachádza dobre vybavený obecný úrad. V rámci kultúrno-spoločenského vyžitia je obyvateľom k dispozícii kultúrny dom v budove obecného úradu, kde je možnosť organizovať významné kultúrno-spoločenské podujatia. Pravidelne usporadúvanie rôznych spoločenských akcií pozitívne vplýva na sociálno-kultúrny rozvoj obce a na udržiavanie dobrých medziľudských vzťahov.

Zdravotnícke a sociálne zariadenia

V súčasnosti sa v obci nachádza zdravotné stredisko. Obyvatelia nemusia dochádzať a vyhľadávať zdravotnú starostlivosť v iných obciach a mestách. Úroveň sociálnych služieb je podmienená veľkosťou obce a počtom obyvateľov. V obci sa v roku 2010 začala realizovať sociálna práca a v roku 2011 bola zavedená terénna sociálna práca. Náplňou terénnej sociálnej práce je poradenstvo v oblasti rómskej komunity, poradenstvo v oblasti starostlivosti o rodinu a deti, zdravotne postihnutých občanov, starých občanov a iné aktivity v súvislosti so sociálnymi službami.

Školské zariadenia

Školopovinné deti navštevujú základnú školu priamo v obci. Jedná sa o plne organizovanú školu od 0. - 9. ročník, pričom z celkového počtu žiakov je 52 % rómskeho pôvodu, ktorí pochádzajú zo sociálne znevýhodneného prostredia. V škole je zriadených 16 záujmových útvarov, ktoré navštevujú všetci žiaci. V spolupráci s obecným úradom prešla škola komplexnou rekonštrukciou. V súčasnosti je potrebné uskutočniť rozšírenie kapacít základnej, ale aj materskej školy. Zároveň sa plánuje s rekonštrukciou odborných učební a knižnice, ako aj so zabezpečením moderných didaktických pomôcok. Hlavnou víziou školy je motivovať žiakov z marginalizovaných rómskych komunít k vzdelávaniu prostredníctvom nových programov a prípravných/doučovacích kurzov pre ich inklúziu do vyučovacieho procesu a spoločnosti.

Športoviská

V rámci športového vyžitia obyvatelia obce, predovšetkým deti a mládež môžu využívať futbalové a školské ihrisko. Obyvatelia zvyknú organizovať futbalové turnaje a športové súťaže. Napriek tomu v obci absentuje multifunkčná športová plocha, prípadne športový areál, ktorý by poskytol občanom priestory na rôzne športové aktivity. Populárnym športom v obci je futbal a stolný tenis.

Služby

V obci sa nachádzajú maloobchodné predajne, kaderníctvo, krajčírstvo aj miestne pohostinstvo. Nie sú tu však rozvinuté rekreačno-oddychové aktivity, pričom z hľadiska rozvoja cestovného ruchu je zaujímavou lokalitou Hornádska dolina.

Analytická časť – SWOT analýza

SILNÉ STRÁNKY	SLABÉ STRÁNKY
<ul style="list-style-type: none">• výhodná strategická poloha obce, blízkosť významných miest Prešov a Košice• blízkosť diaľnice, ktorá je predpokladom rozvoja miestneho podnikateľského prostredia v oblasti reštauračných služieb, ubytovacích kapacít, cestovného ruchu a iných služieb, zároveň z pohľadu dopravy a logistiky (potenciál budovania priemyselných a logistických zón)• dostatok voľnej pracovnej sily• ochota zo strany samosprávy riešiť zlú ekonomickú a sociálnu situáciu miestneho obyvateľstva• aktívna sociálna inklúzia príslušníkov MRK do majoritnej spoločnosti• zvýšený záujem o osídľovanie a budovanie rodinných domov poväčšine zo strany obyvateľov mesta Prešov• výborná spolupráca s okolitými obcami• vlastný obecný vodovod• obec je plynofikovaná• dostupnosť internetu• dostupnosť mobilných sietí• ochota spolupráce miestneho obyvateľstva pri rozvoji obci	<ul style="list-style-type: none">• nedobudovaná základná technická infraštruktúra – absencia kanalizácie• častá poruchovosť obecného vodovodu• zlý stav chodníkov a miestnych cestných komunikácií• absencia oddychových zón pre deti mládež, mladé rodiny, matky na materskej dovolenke, pre dôchodcov• absencia športovísk, predovšetkým multifunkčného ihriska• absencia detského ihriska• ohrozenie lemešanského potoka• nedostatočná prevencia voči kriminalite a možným protispoločenským konaniam• sociálna izolácia obyvateľov z MRK• absencia komunitného centra• nedostatočná kapacita miest v predškolskom zariadení• pokles kvality života v regióne spôsobený stagnáciou lokálneho priemyslu• nízka úroveň kultúrno-spoločenského a športového vyžitia• nedostatok vlastných finančných zdrojov obce na financovanie rozvojových a investičných projektov

PRÍLEŽITOSTI

- využitie čerpania štrukturálnych fondov EÚ
- potenciál rozvoja cestovného ruchu a agroturistiky rámci Hornádskej doliny
- záujem o integráciu rómskej komunity do života majoritnej spoločnosti
- rozšírenie miestnych cestných komunikácií a chodníkov na nové investičné územia v katastri obce, kde sa uskutočňuje výstavba rodinných domov predovšetkým prisťahovalcov z mesta Prešov
- znalosť regiónu
- rozvoje medzinárodnej spolupráce so subjektmi samosprávy v rámci krajín EÚ
- strategické postavenie obce
- zvýšenie bezpečnosti obce prostredníctvom kamerového systému

OHROZENIA

- ekonomicky stagnujúci región – pretrvávajúce negatívnych dopadov hospodárskej krízy
- nedostatočná osвета v oblasti ochrany životného prostredia
- nárast produkcie komunálneho odpadu
- možná prehĺbujúca sa sociálna izolácia obyvateľov z MRK
- existujúce predsudky a diskriminácia zo strany majoritného obyvateľstva voči príslušníkom z MRK
- dlhodobá vysoká nezamestnanosť

Strategická časť

Kapitola je zameraná na stratégiu rozvoja obce pri zohľadnení jej vnútorných špecifík. Určuje hlavné ciele a priority rozvoja obce pri rešpektovaní princípov regionálnej politiky v záujme dosiahnutia vyváženého udržateľného rozvoja územia.

Strategická časť Programu rozvoja obce Lemešany na roky 2015 – 2021 priamo nadväzuje na analytickú časť, ktorá cez popísané oblasti predstavuje komplexnú analýzu obce. Predkladaná časť PRO sa zameriava na stratégiu rozvoja obce Lemešany, so zohľadnením dostupných dát (štatistický úrad, výstupy z dotazníkov), ale aj relevantných informácií získaných od miestnych aktérov, cez tzv. mäkké dáta (očakávania obyvateľov samosprávy).

Vychádzajúc zo skúseností a relevantnej dokumentácie, ktorá stojí za vytvorením PRO každej obce, je pre definovanie obecnej rozvojovej stratégie nevyhnutné pochopiť aj prognostické varianty rozvoja územných celkov vyššej úrovne. Tie je potrebné zapracovať nielen z hľadiska strednodobého, ale aj dlhodobého horizontu. Tieto východiská prognózy budúceho vývoja sú prezentované v strategických dokumentoch národnej a nadnárodnej úrovne. Najvyšší dokument predstavuje Stratégia Európa 2020, ktorá sa premieta aj do opatrení regionálnej politiky, podporujúcich rozvoj jednotlivých regiónov Slovenska. Ide o víziu európskeho sociálneho trhového hospodárstva v 21. storočí, definuje ciele, ktoré sa majú do roku 2020 naplniť pričom pre jednotlivé ciele stanovuje ukazovatele na ich hodnotenie. Základom tejto stratégie sú tri vzájomne sa dopĺňajúce priority, ktoré je možné preniesť aj na lokálnu úroveň – úroveň obcí:

1. **Inteligentný rast** – vytvorenie hospodárstva založeného na znalostiach a inovácii,
2. **Udržateľný rast** – podpora ekologickejšieho a konkurencieschopnejšieho hospodárstva, ktoré efektívne využíva zdroje,
3. **Inkluzívny rast** – podpora hospodárstva s vysokou mierou zamestnanosti, ktoré zabezpečí sociálnu a územnú súdržnosť.

Pri spracovaní Strategickkej časti PRO obce Lemešany boli v plnej miere akceptované najvýznamnejšie rozvojové dokumenty týkajúce sa územia obce – Partnerská dohoda Slovenskej republiky na roky 2014-2020, ako aj s Národná stratégia regionálneho rozvoja SR (schválený uznesením Vlády SR č. 222 zo 14. mája 2014), Program hospodárskeho a sociálneho rozvoja Prešovského samosprávneho kraja, Územný plán Prešovského samosprávneho kraja, pričom kľúčovým dokumentom vymedzujúcim rámec strategickkej časti je zákon č. 539/2008 Z. z. o podpore regionálneho rozvoja:

Zákon č. 539/2008 Z. z. o podpore regionálneho rozvoja definuje Program rozvoja obce nasledovne v § 8:

Program rozvoja obce

(1) Program rozvoja obce je strednodobý rozvojový dokument, ktorý je vypracovaný v súlade s cieľmi a prioritami ustanovenými v národnej stratégii a zohľadňuje ciele a priority ustanovené v programe rozvoja vyššieho územného celku, na území ktorého sa obec nachádza, a je vypracovaný podľa záväznej časti územnoplánovacej dokumentácie obce.

(2) Vypracovanie programu rozvoja obce zabezpečuje obec pri uplatnení partnerstva.

(3) Program rozvoja obce vytvorený v rámci partnerstva pozostáva z

a) analytickej časti, ktorá obsahuje komplexné hodnotenie a analýzu východiskovej situácie obce, odhad jej budúceho vývoja, možné riziká a ohrozenia vo väzbe na existujúce stratégie a koncepcie a využívanie vnútorného potenciálu územia, jeho limitov a rozvoja, definovanie podmienok udržateľného rozvoja obce,

b) strategickej časti, ktorá obsahuje stratégiu rozvoja obce pri zohľadnení jej vnútorných špecifik a určí hlavné smery, priority a ciele rozvoja obce rešpektovaním princípov regionálnej politiky s cieľom dosiahnutia vyváženého udržateľného rozvoja územia,

c) programovej časti, ktorá obsahuje najmä zoznam opatrení a aktivít na zabezpečenie realizácie programu rozvoja obce,

d) realizačnej časti, ktorá je zameraná na popis postupov inštitucionálneho zabezpečenia formou partnerstva a organizačné zabezpečenie realizácie programu rozvoja obce, systém monitorovania a hodnotenia plnenia programu rozvoja obce s ustanovením merateľných ukazovateľov, vecný a časový harmonogram realizácie programu rozvoja obce formou akčných plánov,

e) finančnej časti, ktorá obsahuje finančné zabezpečenie jednotlivých opatrení a aktivít, inštitucionálnej a organizačnej stránky realizácie programu rozvoja obce.

(4) Aktualizácia programu rozvoja obce sa vypracúva podľa potreby.

(5) Program rozvoja obce a jeho aktualizáciu schvaľuje obecné zastupiteľstvo.

(6) Schválenie programu rozvoja obce a príslušnej územnoplánovacej dokumentácie, ak jej spracovanie vyžaduje osobitný predpis, je podmienkou na predloženie žiadosti obce o poskytnutie dotácie zo štátneho rozpočtu a z doplnkových zdrojov podľa § 4 ods. 2.

Pôsobnosť obcí pri podpore regionálneho rozvoja zákon č. 539/2008 Z. z. o podpore regionálneho rozvoja definuje nasledovne v § 12.

Obec vo svojej pôsobnosti na účely podpory regionálneho rozvoja:

a) analyzuje a hodnotí úroveň rozvoja svojho územia a jeho častí, zabezpečuje jeho trvalo udržateľný hospodársky rozvoj, sociálny rozvoj a územný rozvoj,

b) zabezpečuje a koordinuje vypracovanie a realizáciu programu rozvoja obce alebo spoločného programu rozvoja obcí, pravidelne ho monitoruje a každoročne do 31. mája zasiela príslušnému vyššiemu územnému celku správu o jeho plnení a zabezpečuje súlad programu

rozvoja obce alebo spoločného programu rozvoja obcí s územnoplánovacou dokumentáciou, ak jej spracovanie vyžaduje osobitný predpis,

c) spolupracuje s vyšším územným celkom, na území ktorého sa obec nachádza, na príprave a realizácii programu rozvoja vyššieho územného celku a na účely evidencie poskytuje vyššiemu územnému celku program rozvoja obce,

d) podieľa sa na plnení úloh, ktoré súvisia so zameraním podpory regionálneho rozvoja podľa § 3, v spolupráci s ministerstvom a ostatnými sociálno-ekonomickými partnermi, ktorí sa nachádzajú na území obce,

e) vytvára podmienky na vznik a rozvoj územnej spolupráce a partnerstiev,

f) spolupracuje s ďalšími obcami, regiónmi a územnými celkami alebo s orgánmi iných štátov, ktoré plnia funkcie územnej samosprávy,

g) podporuje rozvoj podnikateľských aktivít potrebných na rozvoj obce.

Súčasťou predloženej strategickej časti dokumentu je strategická vízia, formulácia a návrh stratégie rozvoja a formulácia cieľov v hospodárskej, sociálnej a environmentálnej oblasti.

Strategická vízia a strategický cieľ obce

Vízia predstavuje očakávaný stav, ktorý má obec zo strednodobého hľadiska dosiahnuť. Definuje rámec pre vymedzenie strategických cieľov a priorít na obdobie budúcich 7 rokov pričom popisuje aj postupy na ich dosiahnutie. Vízia obce Lemešany predstavuje opis ideálneho stavu, ktorý si obyvatelia obce prajú dosiahnuť a aktívnym systematickým prístupom sa chcú blížiť k jeho naplneniu.

Na základe komplexnej analýzy východiskového (súčasného) stavu obce, súboru kvalitatívnych a kvantitatívnych dát, analýzy silných a slabých stránok územia a identifikácii hlavných faktorov smerujúcich k rozvoju územia, pochopením väzieb územia a zohľadnením faktorov podporujúcich rast resp. rozvoj územia a na základe funkcií, ktoré obec v súčasnosti plní je **strategická vízia** obce Lemešany formulovaná nasledovne:

„Obec Lemešany je zdravou obcou - miestom s kvalitným prostredím pre život, pričom využíva svoje danosti na prospech trvalo udržateľného hospodárskeho, sociálneho a územného rozvoja a je sebavedomým členom Prešovského samosprávneho kraja.“

Naplnenie vízie vychádza z predpokladu naplnenia strategického cieľa obce, ktorý je možno zdefinovať nasledovne:

„Aktívnym cieľovo orientovaným prístupom na základe využitia vnútorného potenciálu obce a všetkých možností jej rozvoja neustále zvyšovať kvalitu života obyvateľov, tak aby sa obec stala atraktívnym a zdravým prostredím pri rešpektovaní princípov trvalo udržateľného rozvoja obce“.

Stratégia rozvoja

Zámerom tejto časti programu je zdefinovať priority a opatrenia, ktoré s určitou povedú priamo k naplneniu stanovenej vízie, pričom tieto priority a návrhy nemusia spadať len do kompetencie obce. V tejto časti je dôležité ich explicitne vymedziť a pomenovať tak, aby ich bolo možné zapracovať do plánu plnenia. Pri opatreniach, ktoré nie sú priamo v kompetencii obce, je dôležité aby boli presne sformulované do takej podoby, v akej ich obec bude môcť začleniť do vyšších strategických zámerov napr. samosprávneho kraja.

Stratégia rozvoja obce Lemešany vychádza z aktualizovanej Národnej stratégie regionálneho rozvoja Slovenskej republiky a nadväzuje na Priority a ciele stratégie rozvoja Prešovského kraja, kde sa uvádza, že „Prešovský kraj je prevažne vidiecky, pomaly rastúci región SR, s dlhodobou nadpriemernou nezamestnanosťou, nízkym stupňom pripravenosti na inovácie, priemerne atraktívny a konkurencieschopný, rozvíjajúci sa mimo centra rozvojových aktivít EÚ a s možnosťou cezhraničnej spolupráce s Poľskou republikou a Ukrajinou.“.

Naplnenie dlhodobej vízie a dosiahnutie strategického cieľa národnej stratégie je rozložené do piatich prioritných oblastí, ktoré by sa mali stať jej základnými piliermi realizácie. Základné prioritné oblasti sú vymedzené nasledovne:

Prioritná oblasť 1 : Veda, výskum a inovácie

Prioritná oblasť 2 : Ľudské zdroje

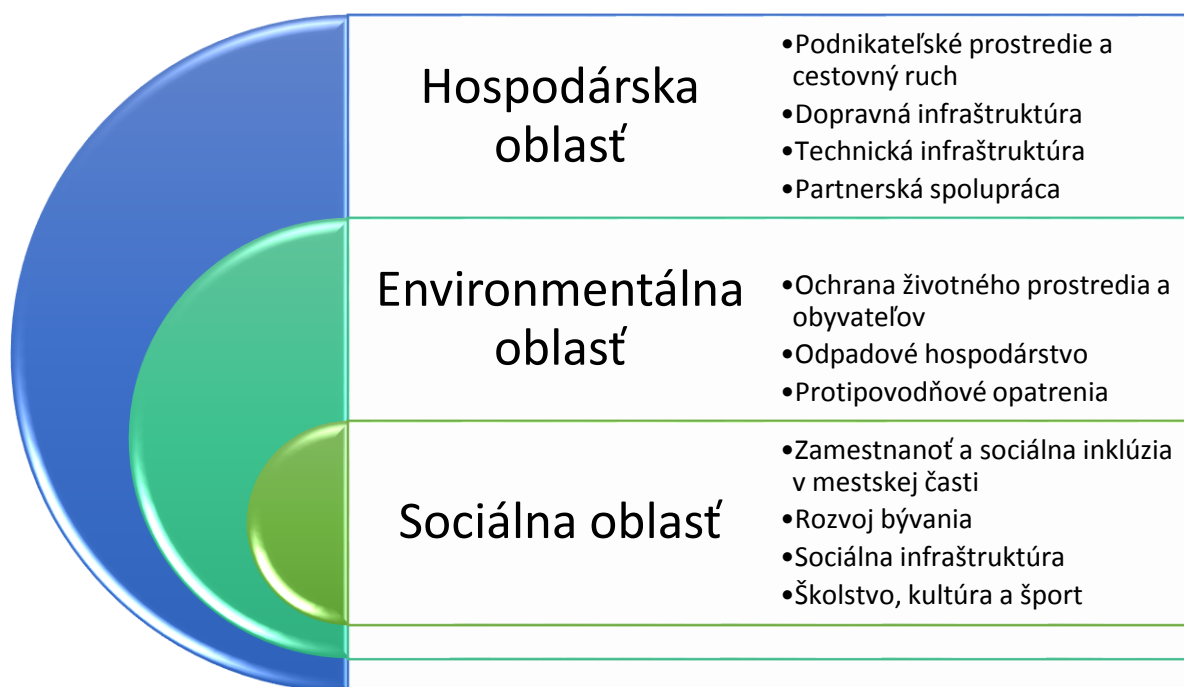
Prioritná oblasť 3 : Zamestnanosť

Prioritná oblasť 4 : Konkurencieschopnosť, rast a podnikateľské prostredie

Prioritná oblasť 5 : Životné prostredie - zmeny klímy, obnoviteľné energetické zdroje

Vyššie uvádzané prioritné oblasti Národnej stratégie regionálneho rozvoja (zároveň 5 prioritných oblastí KSK) je premietnutých do navrhovaných priorít v stratégii rozvoja obce, pričom sú prispôsobené podmienkam obecnej samosprávy tak, že PO 1, 3, 4 z Národnej stratégie RR sú v PRO zjednotené do Prioritnej oblasti Hospodárska politika, PO 2 predstavuje v PRO Prioritnú oblasť Sociálna politika a PO 5 predstavuje oblasť Environmentálna politika.

Pre naplnenie definovanej vízie si obec Lemešany stanovila tri hlavné rozvojové oblasti a v rámci nich nasledovné priority:



A.) **Hospodárska oblasť** - táto prioritná oblasť pozostáva zo štyroch priorít:

- ✓ technická infraštruktúra (dobudovanie príp. rekonštrukcia základnej technickej infraštruktúry - kanalizácia, vodovod, verejné osvetlenie, kamerový systém),
- ✓ dopravná infraštruktúra (rekonštrukcia miestnych cestných komunikácií, výstavba mostu pre peších a cyklistov, výstavba chodníkov príp. cyklochodníkov),
- ✓ podnikateľské prostredie a cestovný ruch (podpora podnikania v obci, podpora SHR, podpora miestnych SZČO, výstavba podnikateľského domu, budovanie a podpora cestovného ruchu v obci),
- ✓ partnerská spolupráca s inými subjektami (spolupráca s okolitými obcami, cezhraničná spolupráca, spolupráca s miestnymi podnikateľmi a možnými investormi).

B.) **Sociálna oblasť** - prioritná oblasť pozostávajúca zo štyroch rozvojových priorít:

- ✓ zamestnanosť a sociálna inklúzia (zníženie sociálnej izolácie MRK - integrácia MRK do života v obci, zvýšenie vzdelanostnej úrovne MRK, zapojenie terénnych pracovníkov do podpory integrácie MRK, zabezpečenie zdroja pitnej vody v osade MRK, zníženie vysokej miery v nezamestnanosti využívaním zdrojov EF

na podporu rozvoja zamestnanosti a zapájaním sa do programov zvýšenia zamestnanosti),

- ✓ bývanie a občianska vybavenosť (podpora výstavby nových rodinných domov a bytovej výstavby, podpora budovania, príp. rekonštrukcie zariadení občianskej vybavenosti a podpory rodiny, podpora sociálnych služieb v obci),
- ✓ školstvo, kultúra a šport (výstavba príp. rekonštrukcia základnej školy a materskej školy, kultúrnych a športových zariadení – detské ihrisko, multifunkčné ihrisko, výstavba multifunkčnej športovej haly, vytvorenie oddychových zón pre deti a mládež, mladé rodiny, matky na materskej dovolenke, dôchodcov, podpora kultúrnych a športových podujatí v obci),
- ✓ obecné (verejné) priestory a služby (rekonštrukcia a údržba verejných priestranstiev, zlepšovanie služieb obce smerom k obyvateľom pod.).

C.) Environmentálna oblasť - tretia prioritná oblasť pozostáva z troch rozvojových priorít:

- ✓ ochrana životného prostredia a majetku (boj proti čiernym skládkam zavedením kamerového systému a fotopascí),
- ✓ odpadové hospodárstvo (skvalitňovanie triedeného zberu odpadov, vybudovanie zberného dvora, vybudovanie kompostoviska pre biologický odpad),
- ✓ protipovodňové opatrenia (regulácia a úprava brehov miestneho potoka, vybudovanie rigolov).

Cez vyššie uvádzané definovanie priorít, ktoré sú následne v programovej časti dokumentu rozpracované do jednotlivých opatrení, tie zas do projektov, ktoré sú tvorené konkrétnymi aktivitami, bude obec naplňať zadanú strategickú víziu rozvoja.

Naplnenie strategického cieľa obce sa dosiahne cez naplnenie uvedených cieľov a k nim priradených opatrení:

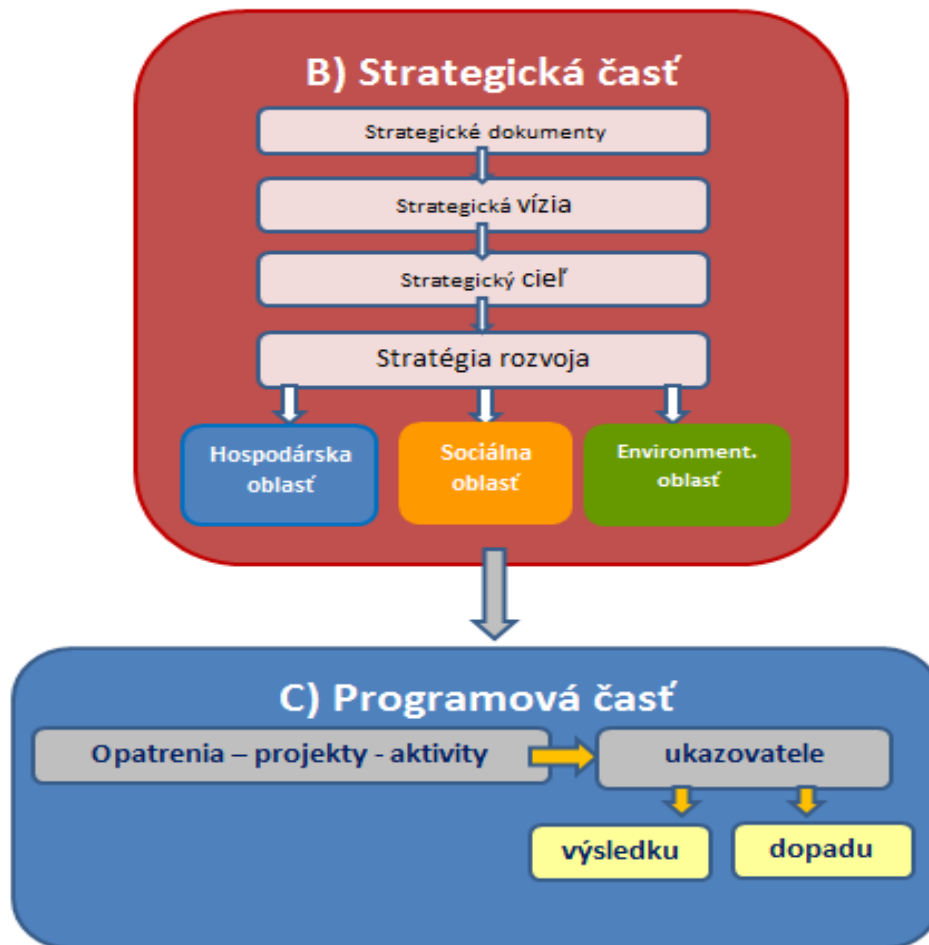
Hierarchia rozvojových cieľov

VÍZIA
Obec Lemešany je zdravou obcou - miestom s kvalitným prostredím pre život, pričom využíva svoje danosti na prospech trvalo udržateľného hospodárskeho, sociálneho a územného rozvoja a je sebedovetným členom Prešovského samosprávneho kraja.
STRATEGICKÝ CIEĽ
Aktívnym cieľovo orientovaným prístupom na základe využitia vnútorného potenciálu obce a všetkých možností jej rozvoja neustále zvyšovať kvalitu života obyvateľov, tak aby sa obec stala atraktívnym a zdravým prostredím pri rešpektovaní princípov trvalo udržateľného rozvoja obce.

Prioritná oblasť	Hospodárska	Sociálna	Environmentálna
Globálny cieľ	<i>Rozširovať a naplňovať vnútorný potenciál územia obce, založený na dobudovaní dopravnej a technickej infraštruktúry a podporovať miestne hospodárstvo.</i>	<i>Podpora skvalitnenia občianskej, športovej a kultúrnej vybavenosti obce a celkové zvýšenie kvality života v obci</i>	<i>Zaistenie kvalitného životného prostredia pre obyvateľov obce ako nevyhnutný predpoklad života v „zdravej obci“.</i>
Priority	<ul style="list-style-type: none"> ▪ Technická infraštruktúra ▪ Dopravná infraštruktúra ▪ Podnikateľské prostredie a cestovný ruch ▪ Partnerská spolupráca s inými subjektmi 	<ul style="list-style-type: none"> ▪ Zamestnanosť a sociálna inklúzia v obci ▪ Bývanie ▪ Sociálna infraštruktúra ▪ Školstvo, kultúra a šport ▪ Obecné (verejné) priestory a služby 	<ul style="list-style-type: none"> ▪ Ochrana ŽP a majetku obyvateľov obce ▪ Odpadové hospodárstvo ▪ Protipovodňové opatrenia
Opatrenia	1.1 Zlepšenie technickej vybavenosti obce 1.2 Skvalitnenie miestnej dopravnej infraštruktúry 1.3 Podpora rozvoja cestovného ruchu 1.4 Podpora podnikateľov 1.5 Podpora a rozvoj spolupráce s okolitými obcami a podpora cezhraničnej spolupráce	2.1 Podpora tvorby podmienok pre rozvoj bývania v obci 2.2 Podpora sociálnej infraštruktúry a služieb a bezpečnosti v obci 2.3 Podpora integrácie MRK v obci 2.4 Skvalitnenie ponuky športového, kultúrneho a spoločenského vyžitia v obci 2.5 Zníženie vysokej miery nezamestnanosti v obci	3.1 Prevencia pred povodňami 3.2 Podpora zhodnocovania odpadov 3.3 Opatrenia proti čiernym skládkam

Programová časť

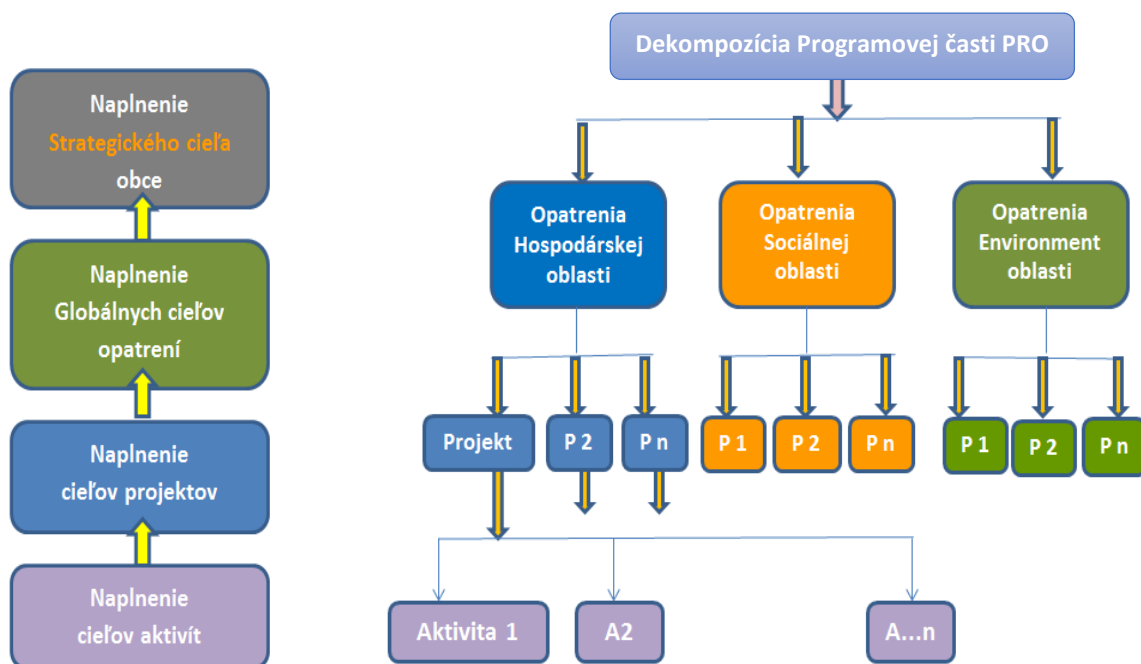
Programová časť PRO vychádza zo strategickej časti a priamo nadväzuje na opatrenia vedúce k naplneniu stratégie rozvoja. Programová časť rozčleňuje opatrenia na čiastkové projekty a tie sú zas členené na konkrétne aktivity, ktorých realizácia povedie k naplneniu cieľov jednotlivých projektov.



Pre každú z troch prioritných oblastí stratégie rozvoja bol vypracovaný súbor opatrení vedúcich k naplneniu cieľa prioritnej oblasti prostredníctvom projektov, pričom najnižšia úroveň je reprezentovaná úrovňou aktivít.

Predložená programová časť sa zameriava na:

- opatrenia dekomponované na projekty, ktorých plnenie je zabezpečené prostredníctvom konkrétnych aktivít,
- súbor ukazovateľov - výsledku a dopadu s uvedením východiskovej a cieľovej hodnoty.



Opatrenia, projekty a aktivity podľa prioritných oblastí

Konkrétne projekty a aktivity, ktoré obec plánuje v strednodobom horizonte realizovať, sú uvedené v nasledujúcom formulári. Aktivity, ktoré budú realizované formou projektového zámeru, sú uvedené ako Projekt. Jednotlivé činnosti, ktoré sa neplánujú realizovať formou projektového zámeru, sú v tabuľke uvedené ako Aktivita.

Vychádzajúc z Partnerskej dohody SR, kde sa na str. 38 uvádza, že „pre rozvoj obcí a miestny rozvoj je potrebné smerovať investície do drobnej infraštruktúry (rozvoj podnikania a vidieckeho cestovného ruchu), miestnych služieb, vytváranie podmienok pre komunitnú/podnikateľskú činnosť (využitie nevyužívaných objektov v obciach) a podporu miestnej zamestnanosti“, definovala **obec Lemešany projektové zámery pre roky 2015-2021** spadajúce pod tri prioritné oblasti nasledovne:

Formulár P1: Prehľad opatrení, projektov a aktivít podľa prioritných oblastí

Prioritná oblasť 1:Hospodárska oblasť	
Globálny cieľ: Rozširovať a naplňovať vnútorný potenciál územia obce, založený na dobudovaní dopravnej a technickej infraštruktúry a podporovať miestne hospodárstvo.	
1.1 Zlepšenie technickej vybavenosti obce	
<ul style="list-style-type: none"> Projekt: Výstavba miestnej kanalizácie 	
Aktivity:	
Výstavba splaškovej a dažďovej kanalizácie	
Vybudovanie kanalizačných prípojk	
Výstavba ČOV	
<ul style="list-style-type: none"> Projekt: Rekonštrukcia obecného vodovodu 	
Aktivity:	
Rekonštrukcia potrubia a vodojemu	
<ul style="list-style-type: none"> Projekt: Rekonštrukcia verejného osvetlenia 	
Aktivity:	
Kompletná rekonštrukcia verejného osvetlenia	
Výmena svietidiel za LED technológiu	
<ul style="list-style-type: none"> Projekt: Optické pripojenie v obci 	
Aktivity:	
Inštalácia optického káblu	
<ul style="list-style-type: none"> Projekt: Káblová televízia v obci 	
Aktivity:	
Zavedenie káblovej televízie	
<ul style="list-style-type: none"> Projekt: Bezpečná obec – rozšírenie kamerového systému 	
Aktivity:	
VO, zakúpenie, inštalácia kamerového systému	
<ul style="list-style-type: none"> Projekt: Rekonštrukcia obecného rozhlasu 	
Aktivity:	
Rekonštrukcia zastaraného rozhlasu, výmena za bezdrôtový obecný rozhlas	
1.2 Skvalitnenie miestnej dopravnej infraštruktúry	
<ul style="list-style-type: none"> Projekt: Rekonštrukcia a dobudovanie miestnych cestných komunikácií 	
Aktivity:	
Rekonštrukcia miestnych cestných komunikácií	
Dobudovanie nových, miestnych cestných komunikácií	
<ul style="list-style-type: none"> Projekt: Rekonštrukcia a dobudovanie chodníkov 	
Aktivity:	
Rekonštrukcia chodníkov	
Výstavba nových chodníkov	
<ul style="list-style-type: none"> Projekt: Výstavba mostu pre peších a cyklistov 	
Aktivity:	
Výstavba mostu ponad diaľnicu pre peších a cyklistov z intravilánu obce	
1.3 Podpora rozvoja cestovného ruchu	
<ul style="list-style-type: none"> Projekt: Výstavba turistických chodníkov a cyklotrás 	
Aktivity:	
Vybudovanie turistických chodníkov smerom k Hornádskej doline	
Vybudovanie cyklistickej trasy smerom k Hornádskej doline	
Zabezpečenie značenia, oddychových zón a odpočívadiel	
1.4 Podpora podnikateľov	
<ul style="list-style-type: none"> Projekt: Podpora rozvoja služieb a podnikateľských aktivít v obci 	
Aktivity:	
Výstavba podnikateľského domu	
Príprava priestorových a technických podmienok pre vznik nových služieb a rozvoj podnikateľských aktivít	
Podpora podnikateľov z oblasti lesného hospodárstva (bohatosť lesného fondu v okolí obce)	
Podpora samostatne hospodáriacich roľníkov, SZČO, agroturizmu)	

1.5 Podpora a rozvoj spolupráce s okolitými obcami a podpora cezhraničnej spolupráce
<ul style="list-style-type: none"> Projekt: Rozvoj partnerskej spolupráce
Aktivity:
<i>Rozvoj spolupráce s inými subjektmi: obce, mestá, podnikatelia, investori</i>
<i>Aktívna účasť na projektoch cezhraničnej spolupráce</i>
Prioritná oblasť 2: Sociálna oblasť
Globálny cieľ: Podpora skvalitnenia občianskej, športovej a kultúrnej vybavenosti obce a celkové zvýšenie kvality života v obci
2.1 Podpora tvorby podmienok pre rozvoj bývania v obci
<ul style="list-style-type: none"> Projekt: Podpora individuálnej domovej výstavby
Aktivity:
<i>Zabezpečenie základnej technickej infraštruktúry pre výstavbu rodinných domov</i>
<ul style="list-style-type: none"> Projekt: Podpora bytovej výstavby aj pre sociálne slabšie rodiny
Aktivity:
<i>Vysporiadanie pozemku, vypracovanie projektovej dokumentácie</i>
<i>Bytová výstavba</i>
2.2 Podpora sociálnej infraštruktúry, služieb a bezpečnosti v obci
<ul style="list-style-type: none"> Projekt: Rekonštrukcia pôvodnej požiarnej zbrojnice alebo výstavba novej požiarnej zbrojnice a zabezpečenie technického vybavenia
Aktivity:
<i>Vypracovanie projektovej dokumentácie</i>
<i>Rekonštrukcia budovy alebo výstavba novej požiarnej zbrojnice</i>
<i>Zabezpečenie technického vybavenia</i>
<ul style="list-style-type: none"> Projekt: Rekonštrukcia a rozšírenie priestorov objektu obecného úradu a kultúrneho domu
Aktivity:
<i>Zateplenie kultúrneho domu</i>
<i>Zateplenie obecného úradu</i>
<i>Rozšírenie objektu obecného úradu a kultúrneho domu</i>
<i>Rekonštrukcia obecného úradu</i>
<i>Rekonštrukcia sály kultúrneho domu</i>
<ul style="list-style-type: none"> Projekt: Rekonštrukcia a rozšírenie budovy základnej školy a materskej školy
Aktivity:
<i>Rekonštrukcia objektu ZŠ a MŠ</i>
<i>Výmena okien ZŠ, výmena kotlov, elektrického vedenia, zabezpečenie teplej vody</i>
<i>Rozšírenie objektu ZŠ a MŠ</i>
<i>Rekonštrukcia sociálnych zariadení, výstavba šatní</i>
<i>Odborné vybavenie učební, zabezpečenie IKT zariadení a moderných didaktických pomôcok</i>
<i>Vybavenie a modernizácia školskej knižnice</i>
<ul style="list-style-type: none"> Projekt: Vybudovanie novej materskej školy
Aktivity:
<i>Zabezpečenie projektovej dokumentácie so stavebným povolením</i>
<i>Výstavba nového areálu MŠ</i>
<ul style="list-style-type: none"> Projekt: Rekonštrukcia detských atrakcií v areáli materskej školy
Aktivity:
<i>Rekonštrukcia a osadenie nových lavičiek, preliezok, hojdačiek a pieskoviska</i>
<ul style="list-style-type: none"> Projekt: Rekonštrukcia domu smútku a okolia
Aktivity:
<i>Rekonštrukcia budovy</i>
<i>Úprava okolia cintorína, oplatenie cintorína</i>
<i>Úprava medzihrobových priestorov</i>
<ul style="list-style-type: none"> Projekt: Výstavba centra sociálnych služieb
Aktivity:
<i>Projektová dokumentácia</i>
<i>Vybudovanie centra s opatrovateľskou službou, prepravnou službou</i>

<i>Zriadenie práčovne, vývarovne, denného stacionáru</i>
• Projekt: Výstavba komunitného centra
<i>Aktivity:</i>
<i>Vybudovanie komunitného centra</i>
<i>Zabezpečenie potrebného zariadenia a vybavenia</i>
• Projekt: Zateplenie a zníženie energetickej náročnosti verejných budov
<i>Aktivity:</i>
<i>Výmena okien, zateplenie fasád, strechy budov vo vlastníctve obce</i>
<i>Podpora alternatívnych zdrojov vykurovania a obnoviteľných zdrojov energie</i>
2.3 Podpora integrácie MRK v obci
• Projekt: Terénna sociálna práca v obci
<i>Aktivity:</i>
<i>Konzultácie k aktivačným prácam</i>
<i>Vybavenie potrebnej pracovnej dokumentácie, živnostenského listu</i>
<i>Pomoc pri spisovaní tlačív a žiadostí</i>
• Projekt: Osvetový program pre rodičov detí z MRK
<i>Aktivity:</i>
<i>Základná zdravotná starostlivosť a hygienické návyky</i>
<i>Povinná školská dochádzka</i>
• Projekt: Podpora prístupu k pitnej a úžitkovej vode v prostredí MRK v obci s dôrazom na nízkonákladové opatrenia
<i>Aktivity:</i>
<i>Vypracovanie projektovej dokumentácie</i>
<i>Vrtanie resp. kopanie studne, napojenie na obecný vodovod</i>
Návrhy projektov
• Projekt: Zvýšiť podiel rómskych domácností s prístupom k bývaniu a inžinierskym sieťam
• Projekt: Dosiahnutie vyššieho hygienického štandardu marginalizovaných rómskych osídení
• Projekt: Poradenstvo pre prechod medzi úrovňami vzdelania (od materských škôl na základnú, zo základnej na sekundárnu) vrátane zapojenia rodičov
• Projekt: Podpora programov druhošancového vzdelávania, s dôrazom na také, ktoré sú priamo napojené na trh práce
• Projekt: Podpora systematického poskytovania sociálnych a asistenčných služieb zameraných na zvýšenie zamestnateľnosti ľudí žijúcich v prostredí MRK (t. j. TSP, komunitní pracovníci/pracovníčky v oblasti sociálnych služieb)
• Projekt: Systematická podpora výchovno-vzdelávacích aktivít a voľno-časových aktivít pre deti z MRK0 s hlavným dôrazom na prepájanie majority s minoritou
2.4 Skvalitnenie ponuky športového, kultúrneho a spoločenského vyžitia v obci
• Projekt : Podpora kultúrnych a športových podujatí
<i>Aktivity:</i>
<i>Podpora kultúrnych podujatí</i>
<i>Podpora športových podujatí</i>
<i>Podpora miestnych kultúrnych a športových združení a spolkov</i>
• Projekt: Výstavba detského ihriska a multifunkčného ihriska
<i>Aktivity:</i>
<i>Výstavba detského ihriska</i>
<i>Vstavba multifunkčného ihriska</i>
<i>Rekonštrukcia areálu futbalového ihriska (tribúny, šatne), úprava trávnik, oplatenie</i>
• Projekt: Výstavba multifunkčnej športovej haly
<i>Aktivity:</i>
<i>Výstavba multifunkčnej športovej haly s ľadovou plochou, bazénom, posilňovňou, saunou, tenisovým kurtom, stolným tenisom</i>
• Projekt: Obec ako Zóna oddychu
<i>Aktivity:</i>
<i>Vytvorenie malých oddychových zón</i>
<i>Obnova a tvorba zelených verejných priestranstiev a oddychových zón v zastavanej časti obce</i>

<i>Vybudovanie oddychového-rekreačného areálu s amfiteátrom, pahrebiskom, vybudovanie altánkov</i>
• Projekt: Revitalizácia bývalého parku za kaštieľom
<i>Aktivity:</i>
<i>Dobudovanie rybníka, výstavba chodníkov, výsadba zelene, výstavba náučných chodníkov a cyklochodníkov</i>
• Projekt: Revitalizácia verejných priestranstiev v obci
<i>Aktivity:</i>
<i>Obnova a tvorba zelených verejných priestranstiev v zastavanej časti obce</i>
• Projekt: Rekonštrukcia kaštieľa
<i>Aktivity:</i>
<i>Rekonštrukcia kaštieľa</i>
<i>Úprava okolia kaštieľa</i>
2.5 Zníženie vysokej miery nezamestnanosti v obci
• Aktivita: Zriadenie sociálneho obecného podniku
• Aktivita: Vzdelávanie zamestnancov obce
- absolvovanie odborných školení
• Aktivita: Realizácia kurzov na zvýšenie digitálnej gramotnosti obyvateľov bez ohľadu na vek
- organizovanie vzdelávacích počítačových kurzov pre strednú a staršiu generáciu
• Aktivita: Realizácia kurzu anglického jazyka
- organizovanie jazykového kurzu zameraného na základnú slovnú zásobu na úrovni začiatočník
• Aktivita: Poradensko-konzultačné centrum
- poskytovanie informácií z Úradu práce o voľných pracovných miestach
- základná príprava na pracovný pohovor, dokumentácia k nástupu do práce, pracovné návyky
Prioritná oblasť 3: Environmentálna oblasť
Globálny cieľ: Zaistenie kvalitného životného prostredia pre obyvateľov obce ako nevyhnutný predpoklad života v „zdravej obci“.
3.1 Prevencia pred povodňami
• Projekt: Protipovodňové opatrenia
<i>Aktivity:</i>
<i>Vybudovanie rigolov</i>
<i>Regulácia, úprava a spevnenie brehov lemešanského potoka</i>
<i>Údržba existujúcich a výstavba nových vodozádržných hrádzok</i>
<i>Rekonštrukcia odvodňovacích priekop a kanálov</i>
• Projekt: Pozemkové úpravy
<i>Aktivity:</i>
<i>Sceľovanie pozemkov, úprava cestných komunikácií a poľných ciest</i>
3.2 Podpora zhodnocovania odpadov
• Projekt: Vybudovanie zberného dvora
<i>Aktivity:</i>
<i>Vybudovanie zberného dvora</i>
<i>Zabezpečenie potrebnej techniky a vozidiel na zber a separáciu odpadov</i>
• Projekt: Výstavba kompostoviska na biologický odpad
<i>Aktivity:</i>
<i>Vybudovanie obecného kompostoviska</i>
<i>Zabezpečenie potrebnej technologickej linky</i>
• Projekt: Inštalácia odpadových košov na triedený odpad
<i>Aktivity:</i>
<i>Nákup a inštalácia zberných nádob na triedený odpad</i>
3.3 Opatrenia proti čiernym skládkam
• Projekt: Predchádzanie čiernym skládkam v katastri obce zakúpením fotopascí
<i>Aktivity:</i>
<i>Zakúpenie a inštalovanie fotopascí</i>
<i>Monitorovanie rizikových oblastí</i>

Merateľné ukazovatele projektov

Súčasťou programovej časti je definovanie hodnôt ukazovateľov projektu, ktoré boli samosprávou vytýčené pre každý pripravovaný projekt. Základné členenie merateľných ukazovateľov je nasledovné:

- **Ukazovatele výstupu** označujú hmatateľné produkty, bezprostredne dosiahnuté realizáciou jednej alebo viacerých aktivít, často vyjadrené v merateľných fyzických alebo peňažných jednotkách. Odrážajú skutočnosť, že niečo bolo vytvorené, vyprodukované, zriadené, zrealizované.
- **Ukazovatele výsledku** sú hmatateľným produktom projektu a bývajú objektívne overiteľnými ukazovateľmi dosiahnutia cieľov projektu. Východiskovou hodnotou je absolútna hodnota výsledku ku dňu začiatku realizácie aktivít projektu stanovená ako 0 a plánovanou hodnotou bude absolútna hodnota dosiahnutá realizáciou projektu ku dňu ukončenia realizácie aktivít projektu. **Medzi výstupom a výsledkom je logická väzba.**
- **Ukazovatele dopadu** vyjadrujú dlhodobý efekt projektu a budú merané v horizonte niekoľkých rokov po ukončení realizácie aktivít projektu. Východiskovou hodnotou je tak ako aj pri ukazovateľoch výsledku absolútna hodnota dopadu v roku ukončenia realizácie aktivít projektu a plánovanou hodnotou bude absolútna hodnota, dosiahnutá za obdobie 5 bežných rokov po ukončení realizácie aktivít projektu. Ukazovatele dopadu predstavujú dôsledok zrealizovaných aktivít projektu.

Pre projekty uvádzané v rámci predkladaného PRO obce Lemešany budú sledované tieto ukazovatele :

- ukazovatele výsledku
- ukazovatele dopadu
- ukazovatele výstupu (uvádzané pre činnosti charakterizované iba ako „Aktivity“ – tie, ktoré nespádajú pod projektový zámer)

Formulár P2: Zoznam ukazovateľov cieľov/prioritných oblastí PRO

Typ ukazovateľa	Názov Ukazovateľa	Informačný odkaz	Merná jednotka	Východisková hodnota	Cieľová hodnota
				2015	2021
Prioritné oblasť 1: Hospodárska oblasť					
1.1 Zlepšenie technickej vybavenosti obce					
Výsledok	Kanalizačné prípojky	Obec	počet	0	600
Dopad	Počet obyvateľov pripojených na kanalizáciu	Obec	počet	0	2200
Výsledok	Zrekonštruované vodojem a potrubie vodovou	Obec	počet	0	1
Výsledok	Zrekonštruované verejné osvetlenie – výmena svietidiel za LED technológiu	Obec	počet bodov	0	250
Výsledok	„Optické pripojenie obce“	Obec	počet	0	1
Dopad	Počet obyvateľov využívajúcich káblovú televíziu	Obec	počet	0	2200
Výsledok	Počet bezpečnostných kamier v obci	Obec	počet	0	18
Výsledok	Zmodernizovaný obecný rozhlas	Obec	počet	0	1
1.2 Skvalitnenie miestnej dopravnej infraštruktúry					
Výsledok	Novovybudované miestne cestné komunikácie	Obec	m	0	3000
Výsledok	Zrekonštruované miestne cestné komunikácie	Obec	m	0	10000
Výsledok	Novovybudované chodníky	Obec	m	0	3000
Výsledok	Zrekonštruované chodníky	Obec	m	0	4000
Dopad	Most pre peších a cyklistov	Obec	počet	0	1
1.3 Podpora rozvoja cestovného ruchu					
Dopad	„Turisti využívajúci služby v obci“	Obec	počet	0	4000
Výsledok	Vybudované asfaltované cyklochodníky	Obec	m	0	5000
Výsledok	Vybudované cykloturistické trasy	Obec	m	0	4000
Výsledok	Osadené označenia cyklochodníkov	Obec	počet	0	5
Výsledok	Vytvorené odpočívadlá	Obec	počet	0	2
1.4 Podpora podnikateľov					
Výsledok	Vybudovaný podnikateľský dom	Obec	počet	0	1
Dopad	Podpora podnikateľa	Obec	počet	0	10
1.5 Podpora a rozvoj spolupráce s okolitými obcami a podpora cezhraničnej spolupráce					
Výsledok	Schválené projekty cezhraničnej spolupráce	Obec	počet	0	3
Dopad	Nová partnerská spolupráca s obcami	Obec	počet	0	5
Dopad	Spolupráca obce s podnikateľskými subjektami	Obec	počet	0	10
Prioritné oblasť 2: Sociálna oblasť					
2.1 Podpora tvorby podmienok pre rozvoj bývania v obci					
Dopad	Počet novovzniknutých domov v obci	Obec	počet	0	100
Dopad	Počet novovzniknutých bytových jednotiek, vrátane bytových jednotiek pre sociálne slabšie rodiny v obci	Obec	počet	0	80
2.2 Podpora sociálnej infraštruktúry, služieb a bezpečnosti v obci					
Výsledok	Nová požiarna zbrojnica	Obec	počet	0	1
Výsledok	Kompletne zrekonštruovaný kultúrny dom a obecný úrad	Obec	počet	0	1
Výsledok	Zrekonštruovaný objekt MŠ a ZŠ	Obec	počet	0	1
Výsledok	Nová materská škola	Obec	počet	0	1
Výsledok	Zrekonštruovaný areál MŠ	Obec	počet	0	1

Výsledok	Zrekonštruovaný dom smútku, vrátane okolia cintorínu	Obec	počet	0	1
Výsledok	Vybudované centrum sociálnych služieb	Obec	počet	0	1
Výsledok	Vybudované komunitné centrum	Obec	počet	0	1
2.3 Podpora integrácie MRK v obci					
Dopad	Počet terénnych pracovníkov	Obec	počet	0	1
Dopad	Počet asistentov terénnych pracovníkov	Obec	počet	0	2
Výsledok	Počet zorganizovaných osvetových programov pre MRK	Obec	počet	0	10
Výsledok	Nová studňa v osade	Obec	počet	0	2
2.4 Skvalitnenie ponuky športového, kultúrneho a spoločenského vyžitia v obci					
Výsledok	Počet podporených/zrealizovaných kultúrnych podujatí	Obec	počet	0	70
Výsledok	Počet podporených/ zrealizovaných športových podujatí	Obec	počet	0	28
Dopad	Počet návštevníkov kultúrnych a športových podujatí mimo obce	Obec	počet	0	700
Výsledok	Detské ihrisko	Obec	počet	0	5
Výsledok	Multifunkčné ihrisko	Obec	počet	0	2
Výsledok	Zrekonštruovaný areál futbalového ihriska	Obec	počet	0	1
Výsledok	Vybudovaná multifunkčná športová hala	Obec	počet	0	1
Dopad	Počet vytvorených „zón oddychu“	Obec	počet	0	6
Dopad	Revitalizované verejné priestranstvá a park za kaštieľom	Obec	počet	0	1
Výsledok	Zrekonštruovaný kaštieľ	Obec	počet	0	1
2.5 Zníženie vysokej miery nezamestnanosti v obci					
Výsledok	Zriadený sociálny obecný podnik	Obec	počet	0	1
Výsledok	Počet zrealizovaných vzdelávacích kurzov	Obec	počet	0	7
Výsledok	Počet účastníkov kurzu	Obec	počet	0	200
Dopad	Počet účastníkov úspešne etablovaných na trhu práce po absolvovaní kurzu	Obec	počet	0	20
Prioritné oblasť 3: Environmentálna oblasť					
3.1 Prevencia pred povodňami					
Dopad	Vybudované a zrekonštruované rigoly	Obec	m	0	26000
Výsledok	Postavené vodozádržné hrádzky	Obec	počet	0	15
Výsledok	Odvodňovacie kanály	Obec	počet	0	3
Dopad	Dĺžka regulovaného potoka	Obec	m	0	1000
3.2 Podpora zhodnocovania odpadov					
Výsledok	Vybudovaný zberný dvor	Obec	počet	0	1
Výsledok	Vybudované obecné kompostovisko	Obec	počet	0	1
Dopad	Inštalované odpadové koše na triedený odpad	Obec	počet	0	15
3.3 Opatrenia proti čiernym skládkam					
Výsledok	Zakúpené fotopasce	Obec	počet	0	12
Dopad	Zlikvidované čierne skládky	Obec	počet	0	12

Realizačná časť

Realizačná časť sa venuje postupom inštitucionálneho a organizačného zabezpečenia programu rozvoja obce, systému monitorovania a hodnotenia plnenia programu rozvoja obce na základe stanovených merateľných ukazovateľov, vecnému a časovému harmonogramu realizácie programu rozvoja obce formou akčných plánov.

Osnova realizačnej časti PRO obce Lemešany je nasledovná:

- Akčný plán obce
- Organizačno-inštitucionálne zabezpečenie plnenia PRO a administratívna podpora
- Komunikačná stratégia obce
- Návrh systému monitorovania a hodnotenia

Akčný plán obce

Akčný plán vyplýva zo stratégie, tvorí jej kľúčovú časť a bude realizovaný prostredníctvom konkrétnych, vopred zadefinovaných projektov a aktivít. Jeho náplňou sú predpokladané termíny plnenia jednotlivých úloh, pričom uvádza konkrétnu inštitúciu zodpovednú za ich naplnenie. Nevyhnutnou súčasťou akčného plánu sú vždy predpokladané zdroje financovania.

Formulár R1: Akčný plán

Akčný plán 2015-2021				
Opatrenie, aktivita	Termín	Zodpovedná Inštitúcia	Financovanie (€)	Ukazovateľ výstupu
1.1 Zlepšenie technickej vybavenosti obce				
Projekt: Výstavba miestnej kanalizácie	2016	obec	3,3 mil.	Formulár P2*
Projekt: Rekonštrukcia obecného vodovodu	2017	obec	2,9 mil.	Formulár P2*
Projekt: Rekonštrukcia verejného osvetlenia	2016	obec	430 tis.	Formulár P2*
Projekt: Optické pripojenie v obci	2017-2018	obec	50 tis.	Formulár P2*
Projekt: Káblová televízia v obci	2017-2018	obec	50 tis.	Formulár P2*
Projekt: Bezpečná obec – rozšírenie kamerového systému	2016-2017	obec	30 tis.	Formulár P2*
Projekt: Rekonštrukcia obecného rozhlasu	2017	obec	20 tis.	Formulár P2*
1.2 Skvalitnenie miestnej dopravnej infraštruktúry				
Projekt: Rekonštrukcia a dobudovanie miestnych cestných komunikácií	2017-2018	obec	1 mil.	Formulár P2*
Projekt: Rekonštrukcia a dobudovanie chodníkov	2017-2018	obec	700 tis.	Formulár P2*
Projekt: Výstavba mostu pre peších a cyklistov	2017-2018	obec	350 tis.	Formulár P2*
1.3 Podpora rozvoja cestovného ruchu				
Projekt: Výstavba turistických chodníkov a cyklotrás	2020-2021	obec	500 tis.	Formulár P2*
1.4 Podpora podnikateľov				
Projekt: Podpora rozvoja služieb a podnikateľských aktivít v obci	2016-2020	obec	800 tis.	Formulár P2*
1.5 Podpora a rozvoj spolupráce s okolitými obcami a podpora cezhraničnej spolupráce				
Projekt: Rozvoj partnerskej spolupráce	2016-2020	obec	800 tis.	Formulár P2*
2.1 Podpora tvorby podmienok pre rozvoj bývania v obci				
Projekt: Podpora individuálnej domovej výstavby	2016-2020	obec	500 tis.	Formulár P2*
Projekt: Podpora bytovej výstavby aj pre sociálne slabšie rodiny	2016-2021	obec	600 tis.	Formulár P2*
2.2 Podpora sociálnej infraštruktúry, služieb a bezpečnosti v obci				
Projekt: Rekonštrukcia alebo výstavba novej požiarnej zbrojnice a zabezpečenie technického vybavenia	2016-2017	obec	350 tis.	Formulár P2*
Projekt: Rekonštrukcia a rozšírenie priestorov objektu obecného úradu a kultúrneho domu	2016-2017	obec	550 tis.	Formulár P2*
Projekt: Rekonštrukcia a rozšírenie budovy základnej školy a materskej školy	2016	obec	600 tis.	Formulár P2*
Projekt: Vybudovanie novej materskej školy	2016	obec	530 tis.	Formulár P2*
Projekt: Rekonštrukcia detských atrakcií v areáli materskej školy	2016	obec	30 tis.	Formulár P2*
Projekt: Rekonštrukcia domu smútku a okolia	2017-2018	obec	76 tis.	Formulár P2*
Projekt: Výstavba centra sociálnych služieb	2017-2018	obec	1,3 mil.	Formulár P2*

Projekt: Výstavba komunitného centra	2017-2019	obec	450 tis.	Formulár P2*
Projekt: Zateplenie a zníženie energetickej náročnosti verejných budov	2016-2020	obec	1,3 mil.	Formulár P2*
2.3 Podpora integrácie MRK v obci				
Projekt: Terénna sociálna práca v obci	2016-2020	obec	100 tis.	Formulár P2*
Projekt: Osvetový program pre rodičov detí z MRK	2017-2021	obec	20 tis.	Formulár P2*
Projekt: Podpora prístupu k pitnej a úžitkovej vode v prostredí MRK v obci s dôrazom na nízkonákladové opatrenia	2016-2020	obec	100 tis.	Formulár P2*
2.4 Skvalitnenie ponuky športového, kultúrneho a spoločenského využitia v obci				
Projekt: Podpora kultúrnych a športových podujatí	2016-2021	obec	120 tis.	Formulár P2*
Projekt: Výstavba detského a multifunkčného ihriska	2016	obec	770 tis.	Formulár P2*
Projekt: Výstavba multifunkčnej športovej haly	2017	obec	2,2 mil.	Formulár P2*
Projekt: Obec ako Zóna oddychu	2016-2021	obec	600 tis.	Formulár P2*
Projekt: Revitalizácia bývalého parku za kaštieľom	2017-2018	obec	780 tis.	Formulár P2*
Projekt: Revitalizácia verejných priestranstiev v obci	2016-2019	obec	650 tis.	Formulár P2*
Projekt: Rekonštrukcia kaštieľa	2017-2020	obec	1,2 mil.	Formulár P2*
2.5 Zníženie vysokej miery nezamestnanosti v obci				
Aktivita: Zriadenie sociálneho obecného podniku	2017	obec	600 tis.	Formulár P2*
Aktivita: Vzdelávanie zamestnancov obce	2017-2021	obec	40 tis.	Formulár P2*
Aktivita: Realizácia kurzov na zvýšenie digitálnej gramotnosti obyvateľov bez ohľadu na vek	2018-2021	obec	50 tis.	Formulár P2*
Aktivita: Realizácia kurzu anglického jazyka	2018-2021	obec	50 tis.	Formulár P2*
Aktivita: Poradensko-konzultačné centrum	2019	obec	100 tis.	Formulár P2*
3.1 Prevencia pred povodňami				
Projekt: Protipovodňové opatrenia	2016-2021	obec	1,5 mil.	Formulár P2*
Projekt: Pozemkové úpravy	2016-2020	obec	2 mil.	Formulár P2*
3.2 Podpora zhodnocovania odpadov				
Projekt: Vybudovanie zberného dvora	2017-2018	obec	380 tis.	Formulár P2*
Projekt: Výstavba kompostoviska na biologický odpad	2017-2018	obec	250 tis.	Formulár P2*
Projekt: Inštalácia odpadových košov na triedený odpad	2017-2018	obec	20 tis.	Formulár P2*
3.3 Opatrenia proti čiernym skládkam				
Projekt: Predchádzanie čiernym skládkam v katastri obce zakúpením fotopascí	2016	obec	5 tis.	Formulár P2*

* Finálne hodnoty ukazovateľov priradené pre jednotlivé opatrenia (projekty, aktivity) sú uvedené vo Formulári P2 - Zoznam ukazovateľov cieľov/prioritných oblastí PRO

Organizačno-inštitucionálne zabezpečenie plnenia PRO a administratívna podpora

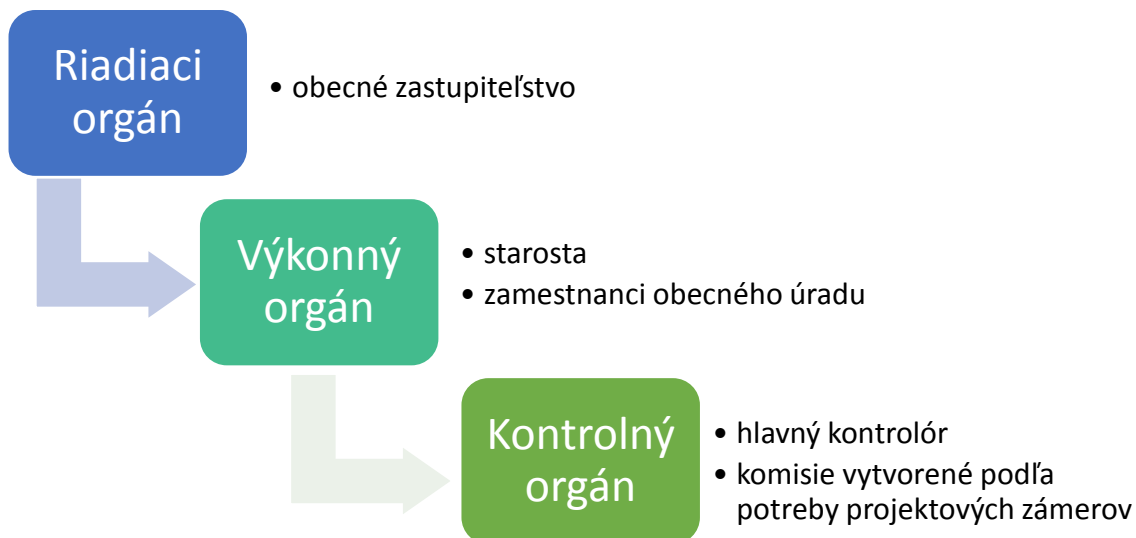
Hlavnými spoluriešiteľmi (z pohľadu PRO - partnermi) sú najmä miestni aktéri – obyvatelia obce Lemešany. V procese prípravy PRO bol navrhnutý dotazník, cieľom ktorého bolo získanie názorov občanov obce na rôzne témy týkajúce sa života v obci. Takto sa obyvatelia obce mohli stať priamymi spolutvorcami PRO a tým budúceho rozvoja obce Lemešany. V procese záverečného spracovania PRO spolu s poslancami a zamestnancami obecného úradu sme aktívne pristupovali k prerokovaniu finálneho návrhu PRO obce s dôrazom na definovanie strategickej časti dokumentu.

Inštitucionálne zabezpečenie

Strategická časť dokumentu ponúka prierezový prehľad o pripravovaných projektoch a aktivitách obce v období 2015 -2021. Široký rámec navrhovaných projektov a aktivít si bude vyžadovať zodpovednú prípravu zo strany obce, nielen čo sa týka zostavenia odborných tímov, ktoré budú zabezpečovať vecnú náplň projektov, ale aj silnú administratívnu podporu, tzv. realizačný tím, ktorý bude zložený zo zamestnancov obecného úradu a podpory z externého odborného prostredia.

Jedným z dôvodov, prečo sa bude organizačnej podpore projektov na začiatku implementačného obdobia 2015 – 2021 venovať zvýšená pozornosť, je náročnosť týchto projektov. Administratívne zaťaženie spojené s projektovou dokumentáciou, verejným obstarávaním a následným nákupom kladie enormné nároky na koordináciu, ktorá v istých momentoch môže zlyhávať a veľakrát vyúsťuje do nemalých problémov, ktoré následne majú vplyv na celkový harmonogram realizácie projektu. S týmto problémom súvisí aj počet riešiteľov, ktorí dosiahnuté výsledky v rámci svojich aktivít podávajú ďalej, rešpektujúc prepojenie na výsledky iných aktivít v projekte či na ďalších riešiteľov. S ohľadom na predchádzajúce skúsenosti obce a poddimenzovanie ľudských kapacít na obecnom úrade bude potrebné **spolupracovať s odbornými externými poradcami**, pričom realizácia projektov bude vždy rozdelená do parciálnych cieľov. Parciálne ciele budú reprezentované mini projektmi s vlastnými postupmi a cieľmi. Touto vhodne zvolenou organizačnou podporou dokážeme sprehľadniť celý proces projektového riadenia a viesť realizačný a odborný tím efektívnou cestou bez plytvania času, financiami a ďalšími zdrojmi.

Riadiacim orgánom PRO na úrovni obce bude **obecné zastupiteľstvo**. Výkonným orgánom PRO na úrovni obce bude **starosta**, ktorého kompetencie a zodpovednosti z pohľadu projektového riadenia budú obsahovať hlavne zodpovednosť za systém riadenia PRO - systém čerpania dotácií, využívania úverových zdrojov a účinne, efektívne a hospodárne čerpanie štrukturálnych fondov. Výkonnou zložkou sú aj pracovníci obecného úradu.



Funkciu kontrolného orgánu obce zabezpečí **hlavný kontrolór obce** prípadne príslušné **komisie vytvorené podľa potreby jednotlivých rozvojových zámerov**.

Do realizácie jednotlivých opatrení a aktivít budú podľa potreby a relevantnosti zapájané aj ďalšie subjekty – obyvatelia obce, podnikatelia, mimovládne organizácie ako aj partneri na úrovni mikroregiónu, regiónu či VÚC.

Realizácia naplánovaných projektov obce v období 2015 – 2021 si bude vyžadovať systematickosť na všetkých úrovniach a vo všetkých zložkách projektového riadenia.

Úlohou inštitucionálneho zabezpečenia PRO bude zaistiť koordinovaný postup pri efektívnom, hospodárnom a účinnom spôsobe riadenia projektových zámerov:

- optimálne rozloženie zdrojov
- efektívne a oprávnené čerpanie finančných prostriedkov
- zabránenie duplicite vykonávaných činností, odstránenie nepokrytých činností a zabránenie prelínaniu zdrojov
- koordinovaný prístup v rozdelení konkrétnych úloh
- zabezpečenie priamych informačných tokov
- prijímanie okamžitých nápravných opatrení

Zároveň si obec kladie za cieľ zohľadňovať pripomienky a názory poslancov, zamestnancov OcÚ, partnerov a verejnosti. Dokument PRO obce je preto **živým dokumentom**, ktorý do budúcnosti ráta s možnými aktualizáciami.

Obecné zastupiteľstvo, ktoré schvaľuje celý dokument PRO raz ročne vyhodnocuje jeho plnenie. Zároveň zodpovedá za schválenie nutného spolufinancovania projektov v procese ich prípravy. Obecné zastupiteľstvo bude zároveň schvaľovacím orgánom pre vypracované

hodnotiace a monitorovacie správy, ktoré obec, ako prijímateľ dotácie, bude v stanovených termínoch predkladať poskytovateľovi dotácie.

Komunikačná stratégia obce

Tak ako v každej oblasti života obce, aj pri rozvoji komunikácie je potrebné zohľadňovať reálne potreby občanov a možnosti samosprávy.

Komunikačná stratégia obce Lemešany vychádza zo skutočnosti, že kvalita poskytovaných informácií bude mať vplyv na spokojnosť jej občanov, ako aj zo skutočnosti, že úlohou samosprávy je zabezpečiť **vzájomnú komunikáciu s občanmi**. To znamená, že okrem poskytovania aktuálnych informácií a zabezpečenia ich dostupnosti pre občanov je potrebné zaistiť aj spätnú väzbu verejnosti.

Z pohľadu miesta, kde komunikácia v samospráve prebieha, hovoríme o dvoch formách komunikácie:

- interná komunikácia – vo vnútri samosprávy,
- externá komunikácia – na území obce a mimo nej

Hlavnými cieľovými skupinami v komunikácii obce sú:

- interná komunikácia – zamestnanci OcÚ a poslanci OcÚ
- externá komunikácia – občania obce, spolupracujúci podnikatelia, návštevníci, zamestnanci okolitých obecných úradov

Samospráva využíva viaceré komunikačných prostriedkov:

- prioritne je pre komunikáciu s občanmi určená **webová stránka obce**, ktorá zabezpečuje okamžitú dostupnosť informácií,
- vzhľadom na počet obyvateľov obce je možné využívať aj **priamu - osobnú komunikáciu**,
- ďalším prostriedkom poskytovania informácií je **úradná tabuľa** umiestnená pred obecným úradom a **obecný rozhlas**,
- poslednou formou komunikácie je priama **účasť verejnosti na zasadnutiach obecného zastupiteľstva**.

Zo skúseností obce možno konštatovať, že mladšie a stredné vekové kategórie obyvateľov obce dávajú prednosť komunikácii prostredníctvom web stránky, pričom staršie vekové kategórie preferujú priamu komunikáciu či prijímanie informácií prostredníctvom obecného rozhlasu.

Publicita projektov obce

Podľa pokynov poskytovateľov dotácií, či nimi vydávaných Manuálov pre informovanie a publicitu, je obec zodpovedná za zabezpečenie informovania odbornej a širokej verejnosti o nenávratnej finančnej pomoci poskytnutej z fondov EÚ. Publicita si podľa typu investície (projektu) bude vyžadovať rôzne spôsoby realizácie. Obec má povinnosť zabezpečiť, aby informácie o poskytnutej podpore boli odovzdávané všetkým zapojeným stranám. Dôraz sa kladie na čo najširšiu publicitu, ktorej zrealizovanie potom musí obec adekvátne zdokladovať. Pri realizácii jednotlivých projektov bude obec na komunikáciu – v závislosti od typu projektu a veľkosti investície - využívať tieto formy publicity:

- Veľkoplošnú reklamnú tabuľu (počas realizácie projektu)
- Trvalo vysvetľujúcu informačnú tabuľu (spravidla po ukončení projektu)
- Informačné plagáty, bulletiny
- Obecný rozhlas
- Propagačné a informačné predmety
- Informačné materiály a dokumenty - pri organizácii konferencií, kurzov, workshopov bude informácia o podpore projektov uvádzaná na všetkých pozvánkach, prezenčných listinách a pod.

Prostredníctvom uvádzanej komunikačnej stratégie bude počas obdobia realizácie PRO 2015 - 2021 prebiehať komunikácia s obyvateľmi s cieľom naplniť zadané očakávania obyvateľov o rozvoji obce.

Návrh systému monitorovania a hodnotenia

Monitorovanie je pre účely predloženého PRO chápaný ako systematický proces zberu, triedenia, vyhodnocovania a uchovávanía relevantných informácií celého projektového tímu (realizačného aj odborného) o vecnom a finančnom plnení aktivít PRO. **Cieľom monitorovania nebude len porovnanie dosiahnutého stavu s plánovaným stavom, ale aj celkový priebeh naplňania stanoveného časového harmonogramu a zadaných výstupov.**

Plnenie systému monitorovania a hodnotenia v praxi

Obec bude raz ročne zbierať, vyhodnocovať a spracovávať návrhy, doplnenia a pripomienky poslancov, zamestnancov OcÚ, zainteresovaných partnerov a verejnosti. Po spracovaní získaných informácií do jednotnej podoby bude obecnému zastupiteľstvu predložené hodnotenie PRO za predchádzajúci rok a návrh na zapracovanie aktualizácií prípadne doplnení.

Monitorovanie Programu rozvoja obce bude nadväzovať na Formulár P2 – ukazovatele výstupu, výsledku a dopadu projektu a bude vykonávaný priebežne počas celého trvania PRO

jednak na úrovni obce a zároveň na základe podmienok učených poskytovateľom dotácie, ktorý určí presnú formu monitorovania (formulár), periodicitu predkladania správ, rozsah a zameranie.

Výstupom monitorovania PRO na úrovni obce bude monitorovacia správa za príslušný rok schválená obecným zastupiteľstvom, ktorej súčasťou budú monitorovacie správy schválené riadiacimi orgánmi jednotlivých OP pre daný rok.

Aj napriek popísanej postupnosti krokov systému monitorovania a hodnotenia sa niekedy všetky procesy a aktivity nezrealizujú so 100 % úspešnosťou tak, ako bolo pôvodne naplánované. Vzniknuté zmeny bude preto nutné, čo najrýchlejšie účinne popísať, presadiť a adresne uložiť konkrétnemu pracovníkovi s určením termínu realizácie. Aby sa tieto zmeny mohli realizovať, obec zaistí, aby systém, ktorý využíva pre riadenie a implementáciu projektov bol otvorený takýmto úpravám a umožňoval zapracovanie zmien okamžite, bez zbytočných odkladov a neefektívneho plytvania času a nákladov.

Zodpovednosti za jednotlivé typy projektov resp. predkladanie monitorovacích správ nie je možné adresne zadať v tejto chvíli konkrétnemu pracovníkovi. Budú určené v čase prípravy najneskôr však v čase schválenia konkrétneho projektu. Pre tento účel s cieľom eliminovať možné pochybenia bude pre zodpovedných pracovníkov vytvorená pracovná náplň s presným vymedzením ich zodpovedností a kompetencií, ktoré vyplývajú zo zmluvy s poskytovateľom dotácie a ním určených postupov a podmienok pre hodnotenie a monitorovanie projektov.

Vyššie uvedenými bodmi nie je dotknutá povinnosť štatutárneho zástupcu obce alebo obecných orgánov ich hlavnej zodpovednosti za všetky správne, aktuálne a úplné skutočnosti uvádzané v monitorovacích správach.

Plán priebežných hodnotení PRO na programové obdobie 2015 – 2021		
Typ hodnotenia	Vykonať prvýkrát	Dôvod vykonania/periodicita
Strategické hodnotenie	Najskôr v roku 2018	Podľa rozhodnutia obce ako koordinátora PRO prípadne identifikácii spoločenskej potreby
Operatívne hodnotenie	V súlade s plánom pre predkladanie Monitorovacích správ, minimálne 4x ročne (kvartálne)	Kontrola – porovnanie dosiahnutého stavu s plánovaným stavom (čas a zdroje – finančné, materiálové, ľudské)
Tematické hodnotenie časti PRO	V roku 2017 (ak relevantné)	Téma hodnotenia identifikovaná ako riziková časť vo výročnej monitorovacej správe za predchádzajúci kalendárny rok
Ad hoc mimoriadne hodnotenie	Ak nutné (podľa potreby)	Pri závažnom odklone od stanovených cieľov; pri návrhu na revíziu PRO
Ad hoc hodnotenie celého PRO alebo jeho časti	Ihneď po identifikácii potreby	Na základe rozhodnutia starostu, kontrolného orgánu, podnetu poslancov, správy auditu a pod.

Finančná časť

Finančná časť obsahuje finančné zabezpečenie jednotlivých opatrení a aktivít, inštitucionálnu a organizačnú stránku realizácie Programu rozvoja obce. Osnova kapitoly je nasledovná: indikatívny finančný plán na celú realizáciu PRO, model viaczdrojového financovania jednotlivých opatrení, aktivít (projektov) za účasti sociálno-ekonomických partnerov v území v prepojení na programový rozpočet obce, hodnotiacu tabuľku pre výber projektov.

Indikatívny finančný plán

Všetky sumy uvádzané v tomto dokumente pre plánované projekty sú uvádzané hrubým odhadom. Dôvodom je nielen dlhší časový horizont, na ktorý sú tieto prostriedky plánované, ale fakt, že bez spracovania projektovej dokumentácie je nemožné vyčíslit presnú sumu pre konkrétny projekt. Pre projekt, kde je to možné, obec zabezpečí financovanie v rámci bežnej prevádzky samosprávy, pri náročnejších projektoch sa ráta s hlavným finančným krytím z mimorozpočtových prostriedkov obce, pričom obec ráta s nutným spolufinancovaním pri projektoch kde je to relevantné.

Zoznam zdrojov, aj tých potenciálnych, ktorými je možné zabezpečiť finančné krytie projektov obce sú hlavne: vlastné zdroje, štátne dotácie z účelových fondov, financovanie z národných projektov, rozpočet samosprávneho kraja, EŠIF (európske štrukturálne a investičné fondy), sponzorské dary (podnikatelia či súkromné osoby), bankový úver. Celkovým prehľadom plánovaných finančných prostriedkov počas celej doby platnosti schváleného Programu rozvoja obce je Indikatívny rozpočet – sumarizácia.

Formulár F1 Indikatívny rozpočet – sumarizácia

	Rok						Spolu (EUR)
	2016	2017	2018	2019	2020	2021	
Hospodárska oblasť	4,115 mil.	4,330 mil.	1,345 mil.	320 tis.	570 tis.	250 tis.	10,930 mil.
Sociálna oblasť	3,3625 mil.	5,8725 mil.	2,3475 mil.	1,3695 mil.	557 tis.	157 tis.	13,666 mil.
Environmentálna oblasť	655 tis.	975 tis.	975 tis.	650 tis.	650 tis.	250 tis.	4,155 mil.
SPOLU (EUR)	8,1325 mil.	11,1775	4,6675 mil.	2,3395 mil.	1,777 mil.	657 tis.	28,751 mil.

Zdroj: MDVRR 2015, vlastné spracovanie

Model viaczdrojového financovania a finančný rámec

Predložená Intervenčná matica predstavuje hrubý odhad objemu finančných zdrojov potrebných na realizáciu stanovených projektových zámerov. Definitívna výška investícií bude známa až po vypracovaní projektovej dokumentácie pre konkrétny projektový zámer pri zohľadnení výsledku verejného obstarávania.

Formulár F2: Model viaczdrojového financovania - intervenčná matica

Viaczdrojové financovanie (EUR)								
Opatrenie	Celkové náklady	Verejné zdroje					Súkromné zdroje	iné zdroje
		EÚ	Štát	VÚC	Obec	Spolu		
1.1 Zlepšenie technickej vybavenosti obce	6,780 mil.	5,344 mil.	1,002 mil.	0	334 tis.	6,680 mil.	0	100 tis.
1.2 Skvalitnenie miestnej dopravnej infraštruktúry	2,050 mil.	1,640 mil.	307,5 tis.	0	102,5 tis.	2,050 mil.	0	0
1.3 Podpora rozvoja cestovného ruchu	500 tis.	400 tis.	75 tis.	0	25 tis.	500 tis.	0	0
1.4 Podpora podnikateľov	800 tis.	640 tis.	120 tis.	0	40 tis.	800 tis.	0	0
1.5 Podpora a rozvoj spolupráce s okolitými obcami a podpora cezhraničnej spolupráce	800 tis.	640 tis.	120 tis.	0	40 tis.	800 tis.	0	0
2.1 Podpora tvorby podmienok pre rozvoj bývania v obci	1,100 mil.	880 tis.	165 tis.	0	55 tis.	1,100 mil.	0	0
2.2 Podpora sociálnej infraštruktúry a služieb a bezpečnosti v obci	5,186 mil.	4,1488 mil.	777,9 tis.	0	259,3 tis.	5,186 mil.	0	0
2.3 Podpora integrácie MRK v obci	220 tis.	176 tis.	33 tis.	0	11 tis.	220 tis.	0	0
2.4 Skvalitnenie ponuky športového, kultúrneho a spoločenského vyžitia v obci	6,320 mil.	5,056 mil.	948 tis.	0	316 tis.	6,320 mil.	0	0
2.5 Zníženie vysokej miery nezamestnanosti v obci	840 tis.	672 tis.	126 tis.	0	42 tis.	840 tis.	0	0
3.1 Prevencia pred povodňami	3,500 mil.	2,800 mil.	525 tis.	0	175 tis.	3,500 mil.	0	0
3.2 Podpora zhodnocovania odpadov	650 tis.	520 tis.	97,5 tis.	0	32,5 tis.	650 tis.	0	0
3.3 Opatrenia proti čiernym skládkam	5 tis.	0	4 tis.	0	1 tis.	5 tis.	0	0

Finančný rámec na realizáciu PRO

Finančný rámec na realizáciu PRO ako detailný prehľad finančných nárokov jednotlivých projektových zámerov je formulárom s podrobnou štruktúrou plánovaných finančných prostriedkov na opatrenia, projekty a aktivity PRO na celé jeho obdobie.

Hodnotiaca tabuľka pre výber projektov

Pre transparentný a nespochybniteľný výber projektov a stanovenie priorít pri ich financovaní bola vypracovaná tabuľka pre výber projektov, ktorá je súčasťou finančnej časti.

Hodnotiacim kritériom s najvyššou váhou je nielen výsledok projektu ale aj jeho dopad – prínos pre rozvoj obce z pohľadu trvalo udržateľného rozvoja.

Formulár F3: Hodnotiaca tabuľka pre výber projektov

Kategória	Úroveň dôležitosti	Hodnotiace kritérium (podmienky pre zaradenie do úrovne dôležitosti)	Projekt/Aktivita
1	Najvyššia priorita	<ul style="list-style-type: none"> - projekty zamerané na okamžité riešenie náhlych havarijných situácií, prírodných katastrof alebo mimoriadnych situácií - projekty, ktorých plnenie je pre obec povinné (usmernenie na úrovni SR alebo EÚ, projekty plynúce zo zmeny legislatívy) 	
2	Vysoká Priorita	<ul style="list-style-type: none"> - projekty na predchádzanie dôsledkov prírodných katastrof alebo mimoriadnych situácií - projekty smerujúce k rozvoju obce, ktorých financovanie je možné realizovať zo zdrojov obce - projekty smerujúce k rozvoju obce, ktorých financovanie je možné získať zo zdrojov EÚ - projekty, ktorých realizáciu považujú obyvatelia obce za nevyhnutnú (silná podpora miestnych obyvateľov) - projekty, ktorých plnenie je možné zaradiť pod Všeobecne záväzné nariadenia obce 	<p>Projekt: Výstavba miestnej kanalizácie</p> <p>Projekt: Rekonštrukcia obecného vodovodu</p> <p>Projekt: Rekonštrukcia verejného osvetlenia</p> <p>Projekt: Rekonštrukcia a dobudovanie miestnych cestných komunikácií</p> <p>Projekt: Rekonštrukcia a dobudovanie chodníkov</p> <p>Projekt: Podpora rozvoja služieb a podnikateľských aktivít v obci</p> <p>Projekt: Rozvoj partnerskej spolupráce</p> <p>Projekt: Protipovodňové opatrenia</p> <p>Projekt: Pozemkové úpravy</p> <p>Projekt: Obec ako Zóna oddychu</p>
3	Stredná priorita	<ul style="list-style-type: none"> - projekty, ktoré robia obec príťažlivejšou, zaujímavejšou v očiach obyvateľov, návštevníkov - projekty, ktoré sú pre obec vhodné a podporujú rozvoj obce - projekty, na ktoré je možné získať financovanie z mimorozpočtových zdrojov a sú v súlade so rozvojovým smerovaním obce 	<p>Projekt: Optické pripojenie obce</p> <p>Projekt: Káblová televízia v obci</p> <p>Projekt: Bezpečná obec – rozšírenie kamerového systému</p> <p>Projekt: Rekonštrukcia obecného rozhlasu</p> <p>Projekt: Výstavba mostu pre peších a cyklistov</p> <p>Projekt: Rekonštrukcia alebo výstavba novej požiarnej zbrojnice a zabezpečenie technického vybavenia</p> <p>Projekt: Rekonštrukcia a rozšírenie priestorov objektu obecného úradu a kultúrneho domu</p>

			<p>Projekt: Rekonštrukcia a rozšírenie budovy základnej školy a materskej školy</p> <p>Projekt: Vybudovanie novej materskej školy</p> <p>Projekt: Rekonštrukcia detských atrakcií v areáli materskej školy</p> <p>Projekt: Rekonštrukcia domu smútku a okolia</p> <p>Projekt: Výstavba centra sociálnych služieb</p> <p>Projekt: Výstavba komunitného centra</p> <p>Projekt: Zateplenie a zníženie energetickej náročnosti verejných budov</p> <p>Projekt: Podpora individuálnej domovej výstavby</p> <p>Projekt: Podpora bytovej výstavby aj pre sociálne slabšie rodiny</p> <p>Projekt: Terénna sociálna práca v obci</p> <p>Projekt: Osvetový program pre rodičov detí z MRK z obce</p> <p>Projekt: Podpora prístupu k pitnej a úžitkovej vode v prostredí MRK v obci s dôrazom na nízkonákladové opatrenia</p> <p>Projekt: Podpora kultúrnych a športových podujatí</p> <p>Projekt: Výstavba detského a multifunkčného ihriska</p> <p>Projekt: Výstavba multifunkčnej športovej haly</p> <p>Aktivita: Zriadenie sociálneho obecného podniku</p> <p>Aktivita: Vzdelávanie zamestnancov obce</p> <p>Aktivita: Realizácia kurzov na zvýšenie digitálnej gramotnosti obyvateľov bez ohľadu na vek</p> <p>Aktivita: Realizácia kurzu anglického jazyka</p> <p>Aktivita: Poradensko-konzultačné centrum</p> <p>Projekt: Revitalizácia bývalého parku za kaštieľom</p> <p>Projekt: Revitalizácia verejných priestranstiev v obci</p> <p>Projekt: Rekonštrukcia kaštieľa</p> <p>Projekt: Vybudovanie zberného dvora</p> <p>Projekt: Výstavba kompostoviska na biologický odpad</p>
--	--	--	---

			Projekt: Predchádzanie čiernym skládkam v katastri obce zakúpením fotopascí
4	Nízka priorita	<ul style="list-style-type: none"> - projekty, ktorých prínos pre rozvoj obce je minimálny - projekty bez silnej podpory obyvateľov obce - projekty na základe nepresne zadaných projektových úvah bez jasného cieľa 	Projekt: Výstavba turistických chodníkov a cyklotrás Projekt: Inštalácia odpadových košov na triedený odpad

Na základe vyššie uvádzanej tabuľky, ktorá stanovuje kritéria pre výber projektov obce Lemešany sa v nasledujúcom programovom období plánuje zrealizovať celkovo 40 projektov, pričom 10 projektov má vysokú prioritu, 28 projektov bude realizovaných ako projekty so strednou prioritou a 2 projekty s nízkou prioritou.

Tabuľka je však iba rámcovým prehľadom pripravovaných projektov a je otvorená ďalším úpravám a doplneniam. Približuje projektové zámery obce, avšak finálna verzia predkladaných projektov bude vždy závislá na finančných možnostiach obce, podmienok konkrétnych výziev a pokynov poskytovateľov.

Prílohy

- Vyhodnotenie dotazníkov
- Formulár č. Ú 6 - Ex-post hodnotenie predchádzajúceho obdobia
- Formulár č. F 2 - Finančný rámec pre realizáciu PRO obce Lemešany
- Formulár č. P 3 - Súhrnný prehľad projektových zámerov obce
- Fotodokumentácia súčasného stavu