

Program hospodárskeho a sociálneho rozvoja mesta Galanta na roky 2015-2020



Názov:	Program hospodárskeho a sociálneho rozvoja mesta Galanta na roky 2015-2020
Územné vymedzenie :	Mesto Galanta
Územný plán obce schválený:	<i>áno</i>
Dátum schválenia PHSR:	<i>00. 00. 2015</i>
Dátum platnosti:	<i>Od 00. 00. 2015 do 31. 12. 2020</i>
Verzia¹	<i>1.0</i>
Publikovaný verejne:	<i>01. 09. 2015</i>

Zhotoviteľ:

Danube EuroConsulting s.r.o.

Riešiteľský kolektív

Mgr. Gábor Lelkes, PhD. – expert pre ekonomický a regionálny rozvoj

PhDr. Alena Schinglerová – expert pre sociálny rozvoj

Galanta, 2015

¹ Prvé prijaté znenie sa označuje číslom 1.0. V prípade zásadnej zmeny sa ďalšie aktualizované verzie označujú 2.0, 3.0 atď. V prípade malých zmien sa označuje 1.1.

Obsah

Úvod	6
A - Analytická časť	8
Súčasná krajinná štruktúra	9
Ochrana prírody a krajiny, životného prostredia	10
Z histórie mesta	12
A.I Analýza vnútorného prostredia	13
Ľudské zdroje.....	13
Prírodný pohyb obyvateľstva.....	14
Základné socioekonomické charakteristiky obyvateľstva.....	17
Nezamestnanosť	20
Mzdy.....	23
Ľudia ohrození rizikom sociálneho vylúčenia.....	23
Rovnosť príležitostí.....	24
Domový a bytový fond, domácnosti	25
Technická infraštruktúra	29
Dopravná infraštruktúra.....	29
Zásobovanie pitnou a úžitkovou vodou, kanalizácia a čistenie odpadovej vody, zásobovanie elektrickou energiou, verejné osvetlenie, zásobovanie plynom, zásobovanie teplom, telekomunikácie, odpadové hospodárstvo	31
Hospodársko-ekonomický potenciál	35
Cestovný ruch.....	38
Občianska vybavenosť mesta.....	47
Administratíva	47
Školstvo	49
Zdravotníctvo	58
Sociálne služby	59
Kultúra, šport, mimovládne organizácie, ostatné služby	66
Ochrana a bezpečnosť.....	77
Prieskum názorov obyvateľov mesta Galanta.....	78
Prieskum názorov najväčších zamestnávateľov mesta Galanta.....	82
A.II Analýza vonkajšieho prostredia	85
Operačné programy v rokoch 2014 - 2020.....	92
A.III Zhodnotenie súčasného stavu územia.....	100
B – Strategická časť.....	109

C – Programová časť.....	112
D – Realizačná časť	121
AKČNÝ PLÁN PHSR mesta GALANTA NA ROKY 2015 – 2020	121
E – Finančná časť	164
Využitie participatívnych metód.....	175
Systém monitorovania a hodnotenia PHSR Galanta.	177
Zoznam informačných zdrojov použitých v PHSR	178
Zoznam skratiek použitých v PHSR.....	179

Úvod

Mesto Galanta sa nachádza na juhozápadnom Slovensku, vyznačuje sa bohatosťou kultúrneho a prírodného dedičstva a zároveň plní funkciu administratívno-správneho, kultúrneho a hospodárskeho centra okresu Galanta.

Strategický dokument Program hospodárskeho a sociálneho rozvoja mesta Galanta na základe zákona č. 503/2001 Z.z. o podpore regionálneho rozvoja bol vypracovaný v roku 2007, ktorý dokument definoval vízie v 4 oblastiach života do 2022: víziu miestneho hospodárstva, víziu spoločenského života, víziu životného prostredia, víziu verejnej infraštruktúry.

V období marec 2015 – september 2015 bol vypracovaný Program hospodárskeho a sociálneho rozvoja mesta Galanta na roky 2015-2020 v zmysle uplatnenia princípov programovania, subsidiarity a partnerstva a v nadväznosti na § 8 zákona č. 539/2008 Z. z. o podpore regionálneho rozvoja v znení zákona č. 309/2014 Z. z..

Tab. 1: Harmonogram spracovania Program hospodárskeho a sociálneho rozvoja mesta Galanta na roky 2015-2020

Termín (mesiac)	Marec 2015	Apríl 2015	Máj 2015	Jún 2015	Júl 2015	August 2015	September 2015
Úvod							
Analytická časť							
Strategická časť							
Programová časť							
Realizačná časť							
Finančná časť							
Záver							

Program hospodárskeho a sociálneho rozvoja mesta Galanta je základným dokumentom podpory regionálneho rozvoja na lokálnej úrovni. Cieľom Programu hospodárskeho a sociálneho rozvoja mesta Galanta je zmapovanie sociálno-ekonomickej priestorovej štruktúry mesta Galanta a na základe výsledkov týchto analýz vytvoriť program hospodárskeho a sociálneho rozvoja daného územia, ktorý bude základným strednodobým programovým dokumentom na podporu regionálneho rozvoja na úrovni mesta.

Cieľom dokumentu je navrhnuť systematickú a funkčne trvalo udržateľnú rozvojovú stratégiu, zameranú na realizáciu hospodárskeho a sociálneho rozvoja mesta pri rešpektovaní globálnych cieľov regionálneho vývoja, resp. štátnej regionálnej politiky. Stanovuje hlavné smery rozvoja, formuluje strategické ciele a definuje úlohy a prvoradé potreby pre zabezpečenie rozvoja uvedených oblastí.

Program hospodárskeho a sociálneho rozvoja mesta je strednodobý plánovací dokument s možnosťou jeho priebežnej aktualizácie – je otvoreným a živým dokumentom, program musí byť podľa potreby doplňovaný a upravovaný. Význam a využitie tohto dokumentu pri rozvoji mesta je v tom, že je spracovaný na základe terénneho prieskumu a za spoluúčasti miestnych aktérov a odborníkov (ktorí sú informovaní o problémoch a rozvojových potrebách mesta), napomáha k maximálnemu pochopeniu regionálnych špecifik

záujmového územia a zároveň napomáha k maximálnemu absorbovaniu zdrojov Európskej únie pre mesto Galanta.

Pri spracovaní dokumentu bol rešpektovaný princíp partnerstva a bol vykonaný participatívnym spôsobom so zapojením zamestnancov mestského úradu, externých odborníkov a za účasti širokej verejnosti. Výsledky prieskumu poskytli podklady pre rozhodovanie o smerovaní práce na strategickom pláne. Prieskum zisťoval sociálno-ekonomické charakteristiky respondentov, názory miestnych obyvateľov na kvalitu života v meste, služby a samosprávu, kladné a záporné stránky mesta, možnosti a prekážky rozvoja, predstavy o prioritných oblastiach rozvoja a zdrojoch financovania pre realizáciu rozvojových cieľov.

Tento programový dokument je previazaný s II. Komunitným plánom sociálnych služieb mesta Galanta 2014-2018, Územným plánom mesta Galanta, Programom odpadového hospodárstva mesta Galanta pre obdobie 2011-2015, Rámcovým plánom investičnej výstavby mesta Galanta na obdobie 2015 – 2018 s výhľadom do roku 2022 ako aj so sektorovými operačnými programami vypracovanými na základe Partnerskej dohody Slovenskej republiky na roky 2014-2020, ako aj s Národnou stratégiou regionálneho rozvoja SR (schválený uznesením Vlády SR č. 222 zo 14. mája 2014), Koncepciou územného rozvoja Slovenska 2001 (KURS 2001), Programom hospodárskeho a sociálneho rozvoja Trnavského samosprávneho kraja na roky 2009-2015, Územným plánom veľkého územného celku Trnavského kraja. Program hospodárskeho a sociálneho rozvoja mesta Galanta bol vypracovaný na základe metodiky, ktorú vydalo Ministerstvo dopravy, výstavby a regionálneho rozvoja Slovenskej republiky.

Pri vypracovaní tohto programového dokumentu boli zohľadnené priority Národnej stratégie regionálneho rozvoja SR, ako aj jej vízia regionálneho rozvoja na Slovensku: Slovensko sa má stať krajinou s vysokou kvalitou života všetkých občanov. Každý región bude využívať svoje danosti v prospech svojho udržateľného hospodárskeho, sociálneho, environmentálneho a územného rozvoja, a tým aj Slovenskej republiky, ako vyspelého, hospodársky, politicky a sociálne súdržného členského štátu Európskej únie.

Pre naplnenie dlhodobej vízie regionálneho rozvoja SR zameranej na rozvoj obcí, miest a regiónov, zvyšovanie ich výkonnostného potenciálu a konkurencieschopnosti Národná stratégia regionálneho rozvoja SR stanovuje strategický cieľ: Integrovaným a výsledkovo orientovaným prístupom k regionálnemu rozvoju a na základe využitia vnútorného potenciálu regiónov zvýšiť do roku 2030 ich adaptabilitu, konkurencieschopnosť a výkonnosť pri súčasnom zvyšovaní kvality života obyvateľov a pri rešpektovaní princípov udržateľného rozvoja.

Rozvojová stratégia mesta vychádza aj zo stratégie Európa 2020, prostredníctvom financovania projektov v programovom období 2014-2020 podporí

- inteligentný rast: vytvorenie hospodárstva založeného na znalostiach a inovácii,
- udržateľný rast: podporovanie ekologickejšieho a konkurencieschopnejšieho hospodárstva, ktoré efektívnejšie využíva zdroje,
- inkluzívny rast: podporovanie hospodárstva s vysokou mierou zamestnanosti, ktoré zabezpečí hospodársku, sociálnu a územnú súdržnosť.

A - Analytická časť

Mesto Galanta je vymedzené hranicami katastrálneho územia Galanta, katastrálneho územia Hody a katastrálneho územia Nebojsa. Mesto Galanta má výmeru 3391 ha.

Mesto sa nachádza v juhozápadnej časti Slovenskej republiky (ďalej SR). Z hľadiska územnosprávneho členenia SR patrí mesto na úrovni NUTS 3 do Trnavského kraja, na úrovni NUTS 4 do okresu Galanta, plní funkciu okresného mesta.

Tab. 2: Základné charakteristiky mesta Galanta

Kód obce	503665
Názov okresu	Galanta
Názov kraja	Trnavský
Štatút obce	mesto
Prvá písomná zmienka o meste - rok	1237
Nadmorská výška mesta v m	119
Celková výmera územia mesta [m ²]	33 913 435

Zdroj: Štatistický úrad SR, 2015

Geologické a geomorfologické pomery

Mesto Galanta sa nachádza v severnej časti Podunajskej roviny, ktorá je časťou Podunajskej nížiny. Do juhovýchodnej a juhozápadnej časti katastrálneho územia mesta Galanta zasahuje časť Salíbská mokraď.

Riešené územie sa nachádza v nadmorskej výške 119 m n.m. Na vytváraní nížinného rovinatého reliéfu sa podieľali hlavne fluvialno-akumulačné procesy.

Na vzniku súčasného typu krajiny sa podieľala predovšetkým transportná a akumulačná činnosť vody a vetra v mladšom geologickom období, keď boli postupne sedimentmi zanášané bývalé jazerné a močaristé plochy. Geologická stavba územia je relatívne jednoduchá. Kvarter predstavujú hlavne fluvialne sedimenty, v ktorých sa môžu vyskytovať aj spráše z obdobia interglaciálov vrchného pleistocénu. Seizmická aktivita daného územia je nízka.

Na území mesta Galanta nie sú žiadne výhradné ložiská nerastných surovín.

Na území mesta boli v rokoch 1983 a 1984 navŕtané dva geotermálne vrty, každý s výdatnosťou 25 l/s a s teplotou vody 78 °C. Termálna voda sa od roku 1997 využíva na vykurovanie 1 243 bytov a nemocnice a od roku 2007 aj na rekreačné účely (TC Galandia).

Hydrologické pomery

Územie patrí do povodia rieky Dunaj. Rieka Váh je vzdialená 2 km od Galanty. Cez katastrálne územie Galanty pretekajú viaceré menšie toky, ktoré geneticky súvisia s vývojom Váhu (Šárd, Derňa) a predstavujú biokoridory regionálneho významu. Vodný tok Derňa preteká severovýchodnou časťou katastrálneho územia mesta Galanta a vodný tok Šárd preteká juhozápadnou časťou katastrálneho územia mesta Galanta (na tomto vodnom toku bol vybudovaný aj malý rybník).

Klimatické pomery

Klimatické pomery sledovanej oblasti sú relatívne homogénne- územie patrí do teplej klimatickej oblasti. Ide o nížinnú klímu, ktorá je charakterizovaná miernou inverziou teplôt. V rámci danej oblasti územie spadá prevažne do teplého, suchého okrsku s miernou zimou a dlhším slnečným svetom - vo vegetačnom období nad 1 500 h. Priemerná teplota v januári je -2,5 °C, v júli 20,5 °C. Bezmrazivé obdobie trvá 180 až 200 dní. V území je 60 až 70 letných dní za rok. Priemerné ročné teploty na riešenom území sa pohybujú v rozmedzí od 9,0 po 10,5 °C. Ročný úhrn zrážok sa pohybuje okolo 550-600 mm. V dlhoročných priemeroch medzi

najmenej výdatné mesiace patria január a február, najviac zrážok pripadá na teplý polrok a to mesiace máj až júl. V riešenom území prevládajú severozápadné, západné a juhovýchodné vetry.

Súčasná krajinná štruktúra

Mesto Galanta sa nachádza v poľnohospodársky úrodnej, intenzívne obhospodarovanej oblasti Podunajskej nížiny. Má dobré pôdne a klimatické podmienky pre poľnohospodársku výrobu (z hľadiska kvality pôd je riešené územie reprezentované najúrodnejšími genetickými pôdnymi typmi). Súčasná krajinná štruktúra je tvorená súborom prvkov, ktoré človek ovplyvnil, čiastočne alebo úplne pozmenil, resp. nanovo vytvoril ako umelé prvky krajiny. Súčasná krajinná štruktúra riešeného územia je výrazne ovplyvnená antropogénnou činnosťou, jeho hodnota je znižovaná nedostatkom atmosférickej vlahy vo vegetačnom období, čo si vynútilo budovanie rozsiahlych závlahových sústav.

Zastúpenie lesov v krajine je nielen v katastrálnom území mesta, ale aj na území celého obvodu Galanta veľmi nízke. Galanta má evidované lesné porasty na ploche 45,5 ha, teda len 1,3 % z katastra. Lesné porasty sú tvorené drevinami lužného typu, v drevinnej skladbe prevláda jelša lepkavá, dub letný, javor poľný, topoľ biely, topoľ šedý a agát biely.

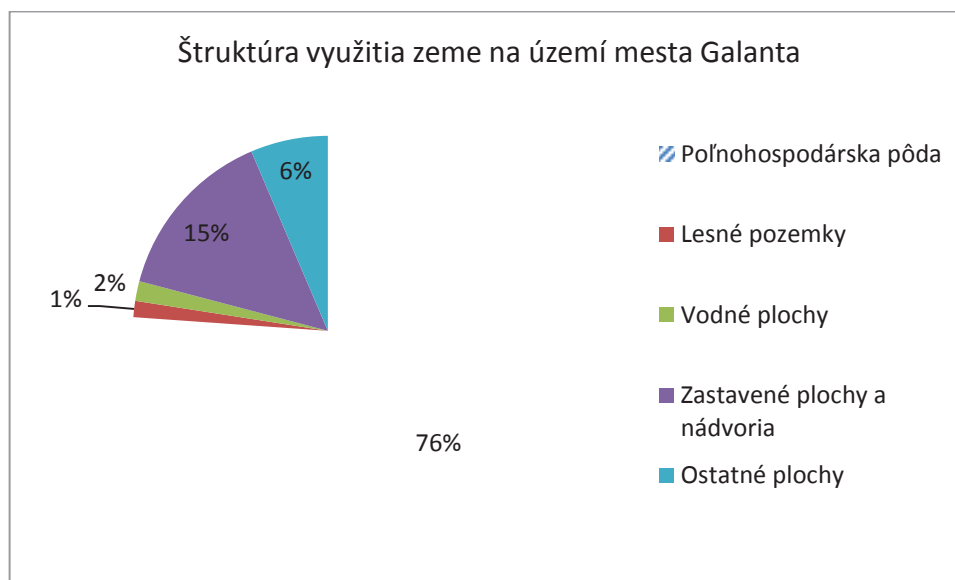
Tab. 3: Štruktúra využitia zeme na území mesta Galanta (v m²)

Územie	Celková výmera	Poľnohospodárska pôda	Lesné pozemky	Vodné plochy	Zastavené plochy a nádvorie	Ostatné plochy
Galanta	33 913 435	25 815 043	455 148	555 961	4 911 970	2 175 313

Poznámka: za rok 2014

Zdroj: Štatistický úrad SR, 2015

Graf 1:



Poznámka: za rok 2014

Zdroj: Štatistický úrad SR, 2015

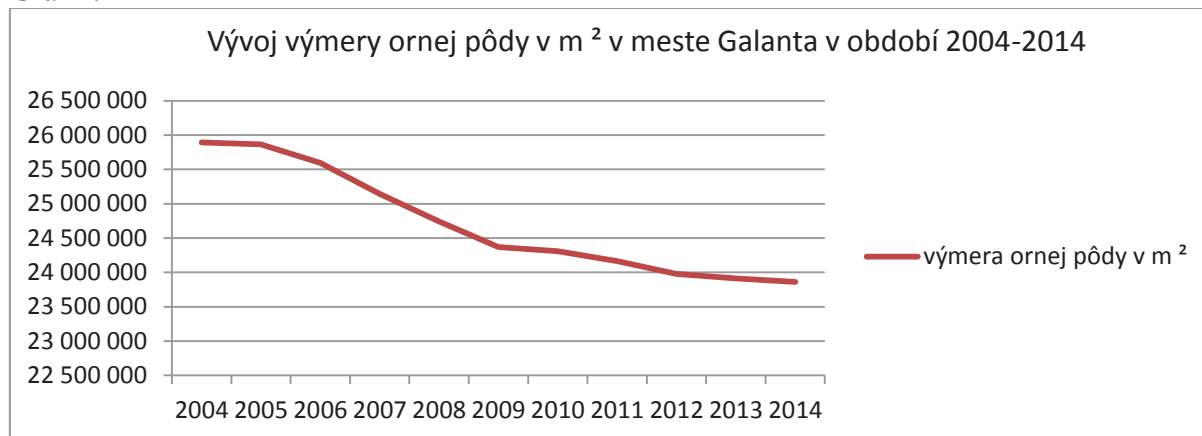
Tab. 4: Štruktúra poľnohospodárskeho pôdneho fondu na území mesta Galanta (v m²)

Územie	Poľnohospodárska pôda - spolu	- orná pôda	- chmeľnica	- vinica	- záhrada	- ovocný sad	- trvalý trávny porast
Galanta	25 815 043	23 863 013	0	614 391	1 119 497	206 308	11 834

Poznámka: za rok 2014

Zdroj: Štatistický úrad SR, 2015

Graf 2:



Zdroj: Štatistický úrad SR, 2015

Živočíšstvo

Územie Galanty patrí podľa členenia územia Slovenska na živočíšne regióny do Panónskej oblasti, juhoslovenského obvodu, dunajského okrsku, podokrsku lužného. Podmienky, ktoré územie mesta poskytuje faune, nie sú veľmi pestré, avšak prírodný potenciál vytvára vhodné podmienky pre poľovníctvo – podmienky vhodné najmä pre lov zajacov, bažantov, srnčej zveri a kačíc (v meste existuje viac poľovníckych združení).

Ochrana prírody a krajiny, životného prostredia

Ochranou prírody a krajiny sa rozumie obmedzovanie zásahov, ktoré môžu ohroziť, poškodiť alebo zničiť podmienky a formy života, prírodné dedičstvo, vzhľad krajiny a znížiť jej ekologickú stabilitu, ako i odstraňovanie takýchto zásahov. Cieľom ochrany prírody a krajiny je chrániť prírodu pre optimálne využitie krajiny. Príroda a jej časti v rámci krajiny predstavujú pre život nesmierne dôležitú, až existenčnú zložku životného prostredia. Prírodu a krajinu treba chrániť nielen z hľadiska súčasných životných potrieb, ale aj pre potrebu zachovať ju zdravú aj pre budúce pokolenie.

Ochranu prírody a krajiny s vyčlenením územnej a druhovej ochrany, ako aj ochrany stromov zabezpečuje zákon č. 543/2002 Z.z. o ochrane prírody a krajiny, ktorého hlavným poslaním je obmedzovanie zásahov, ktoré môžu ohroziť, poškodiť alebo zničiť podmienky a formy života, prírodné dedičstvo, vzhľad krajiny, znížiť jej ekologickú stabilitu, ako aj odstraňovanie následkov takýchto zásahov.

Pôvodné geoeosystémy boli v záujmovom území značne pozmenené predovšetkým vplyvom rozvoja poľnohospodárskej výroby, výstavby bytov a komunikácií.

Na území mesta Galanta sa nachádza v zmysle zákona č. 543/2003 Z.z. o ochrane prírody a krajiny chránené územie Galantský park s rozlohou 3,3927 ha, v rámci ktorého sú všetky stromy chránené. Historický park je najväčšou súvislou zelenou plochou v meste Galanta s výskytom množstva starých hodnotných jedincov drevín. Je to objekt veľkej

historickej, mikroklimatickej, biologickej, hygienickej, dendrologickej a architektonickej hodnoty

Tab. 5: Základné charakteristiky Chráneného areálu Galantský park

Výmera chráneného územia:	33 927 m ²
Výmera ochranného pásma:	-
Rok vyhlásenia:	1983
Rok poslednej novelizácie:	-
Zriaďovací orgán pri vyhlásení CHÚ:	Okresný národný výbor v Galante
Názov právneho predpisu vyhlasujúceho CHÚ:	Nariadenie Okresného národného výboru v Galante č. 11-V./1983 z 9.9.1983 - účinnosť od uplynutia doby 30 dní po vyhlásení
Názov organizačnej jednotky Štátnej ochrany prírody SR, spravujúcej CHÚ:	ŠOP - S-CHKO Dunajské luhy
Predmet ochrany:	Historický park je najväčšou súvislou zelenou plochou v meste Galanta s výskytom množstva starých hodnotných jedincov drevín. Je to objekt veľkej hist., mikroklim., biolog., hygienickej, dendrolog. a architekt. hodnoty. Možnosti pre krátkodobú rekreáciu.
Spôsob vymedzenia ochranného pásma:	OP nevyhlásené: okrem CHA, jaskýň a prírodných vodopádov platné podľa § 17 - ods. 7 alebo 8 zákona č. 543/2002 Z.z.
Stupeň/druh ochrany:	4. stupeň
Príslušnosť do súvislej európskej sústavy chránených území:	nie

Zdroj: <http://uzemia.enviroportal.sk/main/detail/cislo/933>

Natura 2000 je názov sústavy chránených území členských krajín Európskej únie a hlavným cieľom jej vytvorenia je zachovanie prírodného dedičstva, ktoré je významné nielen pre príslušný členský štát, ale najmä pre Európsku úniu ako celok. Táto sústava chránených území má zabezpečiť ochranu najvzácnejších a najviac ohrozených druhov voľne rastúcich rastlín, voľne žijúcich živočíchov a prírodných biotopov vyskytujúcich sa na území štátov Európskej únie a prostredníctvom ochrany týchto druhov a biotopov zabezpečiť zachovanie biologickej rôznorodosti v celej Európskej únii. Sústavu NATURA 2000 tvoria dva typy území: *chránené vtáčie územia* a *územia európskeho významu*. Priamo do riešeného územia nezasahujú chránené územia patriace do sústavy Natura 2000, avšak v okolí mesta sa nachádza viac takýchto lokalít: Dubník (kód územia: SKUEV0074), Úľanská mokraď (kód územia: SKCHVU023), Kráľová (kód územia: SKCHVU010).

Hluk z automobilovej dopravy ako rizikový faktor predstavuje najväčší konflikt z hľadiska zásahu obyvateľstva. Vzhľadom na očakávaný nárast automobilizácie i rast intenzity dopravy v meste sa predpokladá i zvýšenie akustickej záťaže obyvateľov.

V strednodobom horizonte je potrebné zlepšiť čistenie verejných priestranstiev v meste, zabezpečiť trvalo udržateľný rozvoj územia s mimoriadnym dôrazom na zníženie rizika vzniku negatívnych dopadov javov a procesov vplyvujúcich na kvalitu zložiek životného prostredia prostredníctvom budovania a rozvoja zariadení environmentálnej infraštruktúry a zvyšovaním environmentálneho povedomia obyvateľov mesta. V strednodobom horizonte je potrebné aj zvyšovať atraktivitu územia prostredníctvom rozvoja a rekonštrukcií oddychových zón, parkov, prvkov verejnej zelene a drobnej architektúry s určením druhovej výstavby a uprednostnením pôvodných druhov drevín.

Z histórie mesta

História osídlenia oblasti Galanty je archeologicky doložená už od neolitu. Najstarší písomný doklad o Galante sa zachoval v listine, ktorá bola napísaná z príkazu kráľa Belu IV. v roku 1237. V tejto písomnej správe sa opisujú majetky Pannonhalmského opátstva. Od roku 1421 sa majoritnými vlastníkmi galantských majetkov postupne stávali príslušníci šľachtického rodu Esterházyovcov, ktorí takmer šesť storočí udávali smer i tempo rozvoju mestečka. Galanta získala svoje prvé výsady na konanie výročných jarmokov už v 16. storočí. Výsady pozdvihli Galantu do stavu mestečiek. V roku 1635 dostala Galanta od kráľa Ferdinanda II. ďalšiu výsadnú listinu, ktorou sa mestu povolilo konanie štyroch výročných jarmokov a pribudlo k nim aj konanie týždenných trhov. Už od 16. storočia bola v Galante škola, od 17. storočia tu existovala aj nemocnica. V 18. storočí bol markantný aj rozmach remesiel, dôkazom ktorého bolo aj založenie cechu obuvníkov a cechu čizmárov. Druhá polovica 19. storočia priniesla dôležité zmeny v živote mestečka. Galanta sa stala administratívnym centrom, sídlom okresného súdu, pozemkovej knihy, daňového úradu a pošty. Hospodársky rozvoj podnietil aj zakladanie peňažných ústavov. V roku 1850 bola pripojená na železničnú sieť. Súčasný architektonický charakter mesta je výsledkom hlavne výstavby za posledných 50 rokov. (zdroj: <http://www.galanta.sk/galanta-1>).

A.I Analýza vnútorného prostredia

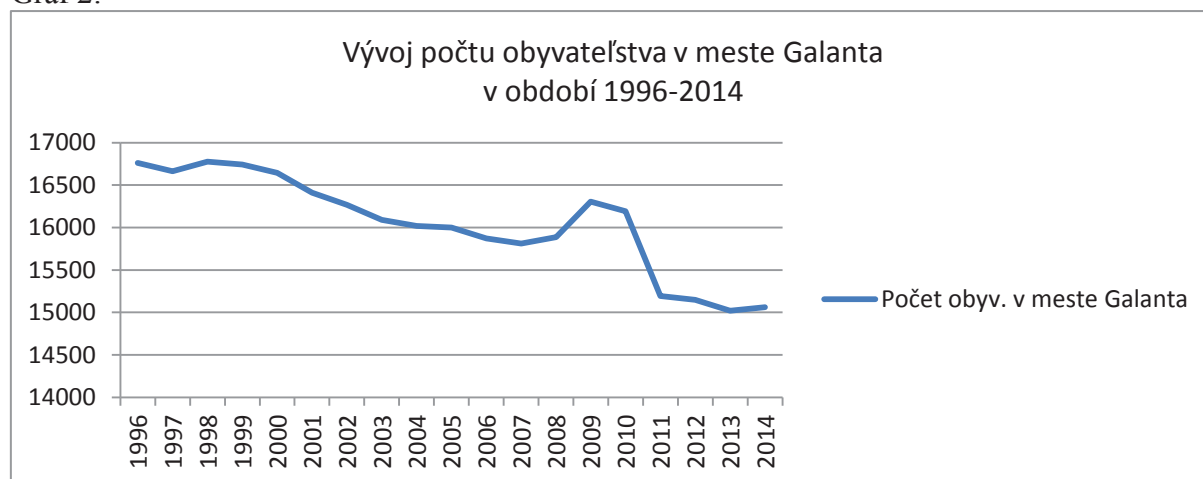
Ľudské zdroje

Ľudské zdroje sú významnými faktormi pri dosahovaní prosperity každého územia. Obyvateľstvo nemožno považovať za statický element, ale naopak vyznačuje sa silnou dynamikou jeho počtu, štruktúry, priestorového rozloženia a ďalších znakov.

Vývoj počtu obyvateľov mesta v priebehu uplynulých 15 rokov charakterizoval mierny pokles (predtým rast počtu obyvateľstva vyvolal najmä výrazný migračný prírastok riešeného územia). Počet zaregistrovaných obyvateľov v meste dosiahol svoje maximum v roku 1991 s počtom 16 978 obyvateľov. Celkový počet obyvateľov mesta Galanta dlhodobo mierne klesá, čo je spôsobené tak nepriaznivým migračným saldom obyvateľstva, ako aj jeho prirodzeným úbytkom.

V čase Sčítania obyvateľov, domov a bytov 2011 (SODB 2011) mesto Galanta malo 15 138 trvale bývajúcich obyvateľov, čo znamenal pokles o 1227 osôb v období 2001-2011. K 1.1.2014 mesto Galanta malo 15 063 trvale bývajúcich obyvateľov. K 31.12.2014 mesto Galanta malo 14 977 trvale bývajúcich obyvateľov.

Graf 2:



údaje k 1.1.

Zdroj: Štatistický úrad SR, 2015

Vybrané kultúrne charakteristiky obyvateľstva

Z hľadiska národnostného zloženia je mesto rôznorodé. Prevažnú väčšinu obyvateľstva tvoria občania slovenskej národnosti. Počas SODB 2011 k slovenskej národnosti sa prihlásilo 8833 obyvateľov mesta (58,35 %), kým k maďarskej národnosti 4623 obyvateľov mesta (30,54 %). K tretej najpočetnejšej skupine - rómskej národnosti sa prihlásilo len 32 občanov – reálny počet Rómov žijúcich na území mesta je však výrazne vyšší, nakoľko isté percento rómskych občanov sa hlásilo aj k inej národnosti.

Väčšina obyvateľov Galanty vyznáva jednu z týchto vierovyznaní: rímsko-katolícke (56,89 %), evanjelické augsburského vyznania (4,86 %) a reformovaná kresťanská cirkev (1,26 %). Veľkú skupinu tvoria obyvatelia, ktorí sa nehlásia k žiadnemu vierovyznaniu (19,71 %).

Tab. 6: Bývajúce obyvateľstvo podľa národnosti

Národnosť	Počet osôb
Slovenská	8833
Maďarská	4623
Rómska	32
Rusínska	3
Ukrajinská	8
Česká	73
Nemecká	9
Poľská	5
Chorvátska	5
Srbská	4
Ruská	3
Židovská	6
Moravská	3
Bulharská	8
Ostatné	26
Nezistené	1497
Spolu	15 138

Zdroj: ŠÚ SR SODB 2011

Tab. 7: Bývajúce obyvateľstvo podľa náboženského vyznania

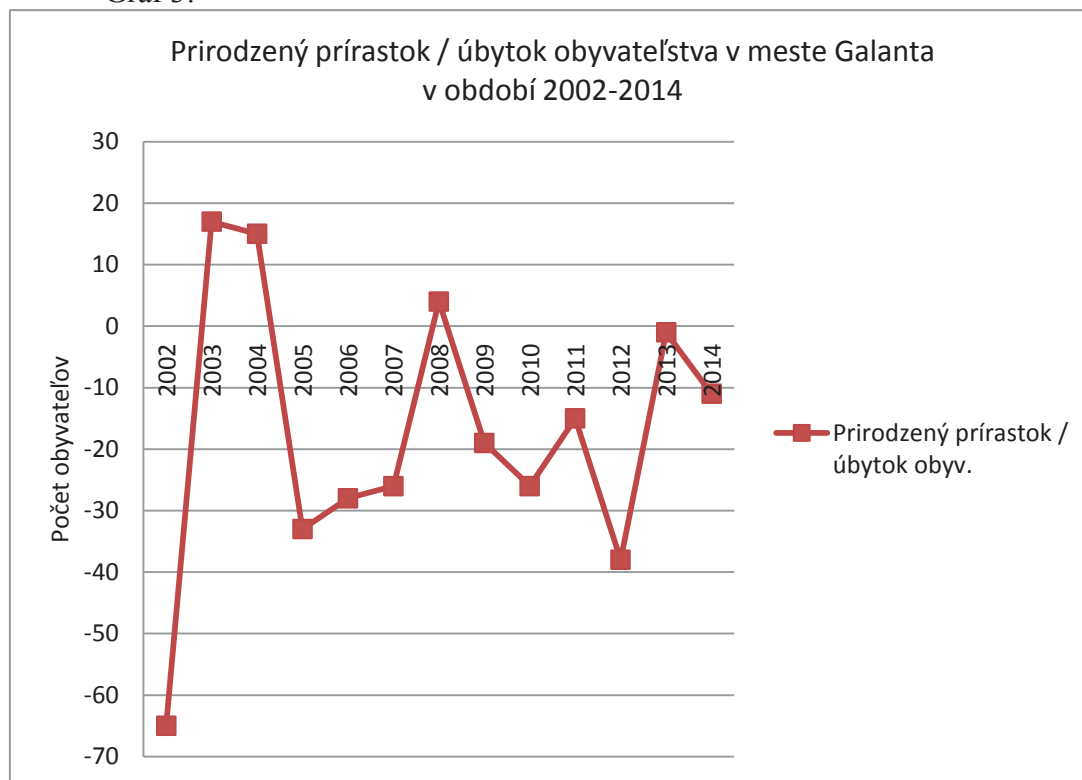
Náboženské vyznanie / cirkev	Počet osôb
Rímskokatolícka cirkev	8612
Gréckokatolícka cirkev	53
Pravoslávna cirkev	26
Evanjelická cirkev augsburského vyznania	735
Reformovaná kresťanská cirkev	190
Náboženská spoločnosť Jehovovi svedkovia	11
Evanjelická cirkev metodistická	67
Kresťanské zbory	66
Apoštolská cirkev	58
Bratská jednota baptistov	5
Cirkev adventistov siedmeho dňa	3
Cirkev bratská	4
Židovské náboženské obce	34
Starokatolícka cirkev	3
Cirkev československá husitská	6
Novoapoštolská cirkev	3
Bahájske spoločenstvo	2
Cirkev Ježiša Krista svätých neskorších dní	5
Iné	91
Bez vyznania	2983
Nezistené	2181
Spolu	15 138

Zdroj: ŠÚ SR SODB 2011

Prirodzený pohyb obyvateľstva

Prirodzený pohyb obyvateľstva je výsledkom natality a mortality. Rozdiel medzi počtom narodených a zomretých indikuje mierny prirodzený úbytok obyvateľstva v danom území: v období 2002-2014 počet narodených bol 1 237, kým počet zomretých bol 1 397.

Graf 3:



Zdroj: Štatistický úrad SR, 2015

Tab. 8: Narodení (osoba) v meste Galanta v období 2002-2014

	2002	2003	2004	2005	2006	2007	2008	2009	2010	2011	2012	2013	2014
Narodení (osoba)	115	140	155	135	138	127	149	149	134	143	121	133	143

Zdroj: Štatistický úrad SR, 2015

Tab. 9: Zomretí (osoba) v meste Galanta v období 2002-2014

	2002	2003	2004	2005	2006	2007	2008	2009	2010	2011	2012	2013	2014
Počet úmrtí v priebehu roka	180	123	140	168	166	153	145	168	160	158	159	134	154

Zdroj: Štatistický úrad SR, 2015

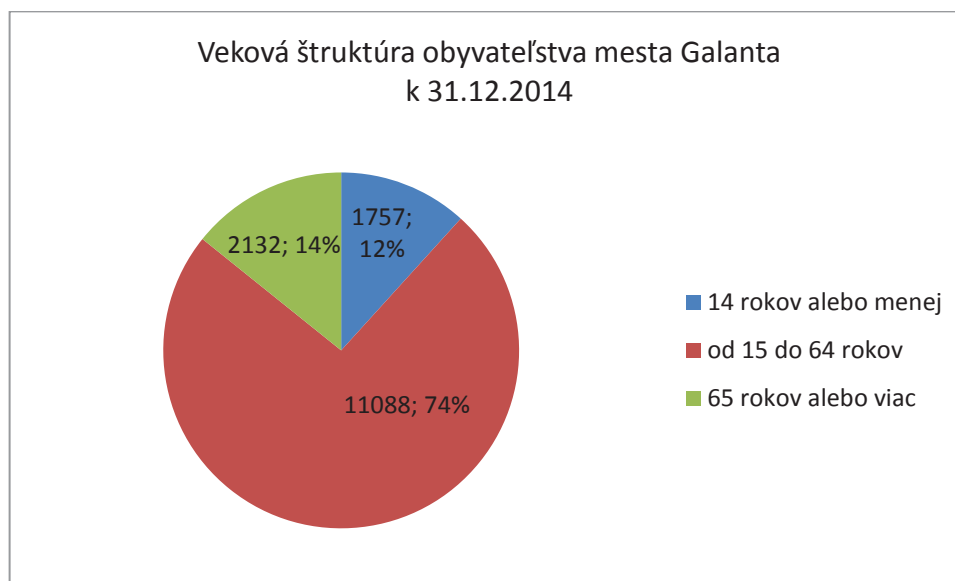
Veková štruktúra obyvateľstva ovplyvňuje celkový rozvojový potenciál každého územia, pomery medzi predproduktívnou, produktívnou a poproduktívnou skupinou obyvateľstva vypovedajú o miere perspektívnosti každej populácie. Zo štruktúry obyvateľstva riešeného územia podľa základných vekových skupín vidieť vysoký podiel poproduktívnej zložky populácie. Veková štruktúra obyvateľov mesta Galanta je regresívna a z roka na rok sa zhoršuje. Obyvateľstvo mesta je silne starnúce, proces starnutia populácie je nezvratný a bude mať zrýchľujúcu sa tendenciu. Do r. 2025 predpokladáme aj v meste vzhľadom na celkové demografické trendy výrazné starnutie obyvateľstva.

Tab. 10: Vekové zloženie obyvateľstva v meste Galanta podľa pohlavia, vekových skupín a vybraných ukazovateľov veku k 31. 12. 2012

Pohlavie	Počet obyvateľov spolu	Veková skupina (v %)			Vybrané ukazovatele veku			
		0-14	15-64	65+	Priemerný vek	Mediánový vek	Index starnutia	Index ekonomického zaťaženia
Muži	7310	12,11	78,14	9,75	38,92	37,26	80,56	27,98
Ženy	7711	10,85	73,62	15,52	42,59	42,28	143,01	35,83
Spolu	15021	11,46	75,82	12,72	40,80	39,49	110,92	31,89

Zdroj: Štatistický úrad SR, 2014

Graf 4:



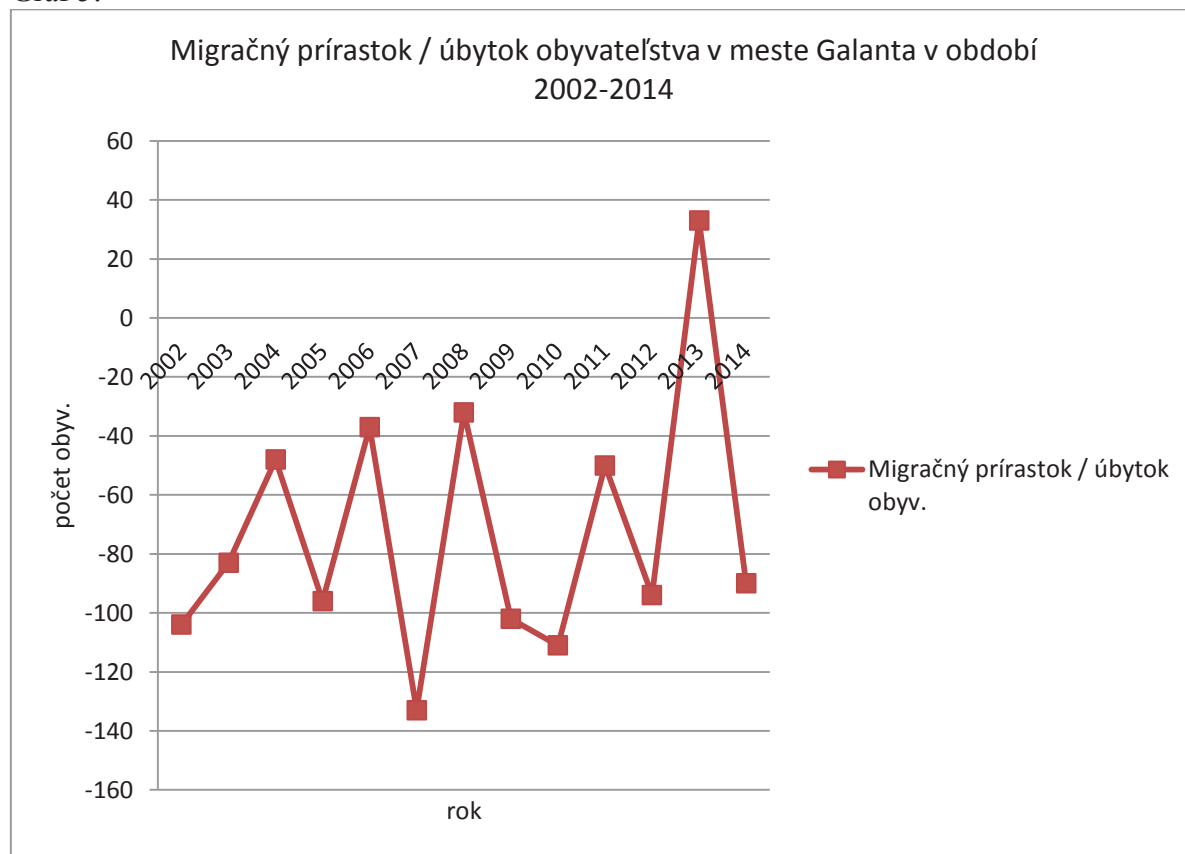
Tab. 11: Vývoj indexu rozvodovosti v meste Galanta v období 2005-2014

	2005	2006	2007	2008	2009	2010	2011	2012	2013	2014
Index rozvodovosti (percento)	65,278	83,824	74,667	68,478	74,603	87,302	58,065	52,308	75,714	48,352

Migračný pohyb

Migrácia obyvateľstva je taký pohyb obyvateľstva, ktorý sa viaže na zmenu trvalého bydliska, ktorý súvisí s odsťahovaním a prisťahovaním obyvateľov, čiže migrácia obyvateľstva je dvojsmerný pohyb. V období 2002-2014 sa do mesta prisťahovalo 20105 osôb, pričom v tom istom období sa z mesta odsťahovalo 2 721 osôb. Tieto údaje svedčia o migračnom úbytku obyvateľstva (-616), čo vyvolal hlavne odchod mladých ľudí do okolitých blízkych obcí v susedstve mesta, resp. odchod za prácou do iných regiónov Slovenska/Európy. V najbližších rokoch bude prvoradou úlohou mesta zastavenie migračného úbytku obyvateľstva skvalitnením podmienok bývania v meste.

Graf 5:



Zdroj: Štatistický úrad SR, 2015

Tab. 12: Prist'ahovaní na trvalý pobyt do mesta Galanta v období 2002-2014 (osoba)

	2002	2003	2004	2005	2006	2007	2008	2009	2010	2011	2012	2013	2014
Prist'ahovaní na trvalý pobyt	317	316	214	271	282	234	254	174	192	215	197	296	261

Zdroj: Štatistický úrad SR, 2015

Tab. 13: Vyst'ahovaní z trvalého pobytu z mesta Galanta v období 2002-2014 (osoba)

	2002	2003	2004	2005	2006	2007	2008	2009	2010	2011	2012	2013	2014
Vyst'ahovaní z trvalého pobytu	421	399	262	367	319	367	286	276	303	265	291	263	351

Zdroj: Štatistický úrad SR, 2015

Základné socioekonomické charakteristiky obyvateľstva

Z hľadiska vzdelanosti obyvateľstva riešené územie vykazuje nadpriemerne dobrú vzdelanostnú úroveň, čo je dôsledkom toho, že hospodársky charakter polohy riešeného územia vyžaduje v mnohých oblastiach vysoko kvalifikovanú pracovnú silu. Obyvatelia mesta sú obyvateľstvom mestského typu s vysokým stupňom vzdelania. V ostatných rokoch dochádza k pomerne značnému zvýšeniu podielu vysokoškolsky vzdelaných obyvateľov. V období 1991 až 2011 došlo k poklesu obyvateľstva so základným vzdelaním a nárastu podielu vysokoškolsky vzdelaného obyvateľstva.

Tab. 14: Bývajúce obyvateľstvo podľa najvyššieho skončeného stupňa školského vzdelania –
I

Trvalo bývajúce obyvateľstvo spolu	Najvyššie dosiahnuté vzdelanie				
	Základné	Učňovské (bez maturity)	Stredné odborné (bez maturity)	Úplné stredné učňovské (s maturitou)	Úplné stredné odborné (s maturitou)
15 138	2242	2079	1638	507	3172

Zdroj: ŠÚ SR SODB 2011

Tab. 15: Bývajúce obyvateľstvo podľa najvyššieho skončeného stupňa školského vzdelania –
II.

Najvyššie dosiahnuté vzdelanie						
Úplné stredné všeobecné	Vyššie odborné	Vysokoškolské bakalárske	Vysokoškolské inž., mag., doktor.	Vysokoškolské doktorandské	Bez vzdelania	Nezistené
862	439	364	1859	99	1817	60

Zdroj: ŠÚ SR SODB 2011

Miera ekonomickej aktivity obyvateľstva vyjadruje podiel ekonomicky aktívnych osôb na počte obyvateľstva daného územia. Miera ekonomickej aktivity obyvateľov riešeného územia je 57,15 %. V strednodobom horizonte sa predpokladá intenzívnejší nárast osôb v produktívnom veku, tým dôjde k miernemu rastu celkového počtu ekonomicky aktívnych obyvateľov.

Potreby ekonomiky a štruktúrne zmeny v technike, technológii a medzi odvetviami vyvolali analogické zmeny v socioekonomickej štruktúre ekonomicky aktívneho obyvateľstva. V nasledujúcich rokoch sa očakáva významnejší rast podielu pracovnej sily v službách, čo naznačuje súčasné posilnenie služieb v živote riešeného územia.

Tab. 16: Obyvateľstvo trvalo bývajúc v meste podľa počítačových znalostí

Trvalo bývajúc obyv. spolu	Počítačové znalosti											
	Práca s textom			Práca s tabuľkami			Práca s elektronickou poštou (email)			Práca s internetom		
	áno	nie	nezistené	áno	nie	nezistené	áno	nie	nezistené	áno	nie	nezistené
15 138	7867	4080	3191	6184	5264	3690	7430	4313	3395	8360	3734	3044
v %	51,97	26,95	21,08	40,85	34,77	24,38	49,08	28,49	22,43	55,23	24,67	20,11

Zdroj: ŠÚ SR SODB 2011

Tab. 17: Základné charakteristiky obyvateľstva mesta podľa ekonomických aktivít

Trvalo bývajúc obyvateľstvo	Ekonomická aktivita													
	Pracujúci (okrem dôchodcov)	Pracujúci dôchodcovia	Osoby na materskej dovolenke	Osoby na rodičovskej dovolenke	Nezamestnaní	Študenti stredných škôl	Študenti vysokých škôl	Osoby v domácnosti	Dôchodcovia	Prijemcovia kapitálových príjmov	Deti do 16. rokov (nar. po 20.5.1995)	Iná	Nezistená	Z toho ekonomicky aktívny
15 138	7309	373	54	315	915	508	398	81	2853	27	1869	108	328	8651

Zdroj: ŠÚ SR SODB 2011

Nezamestnanosť

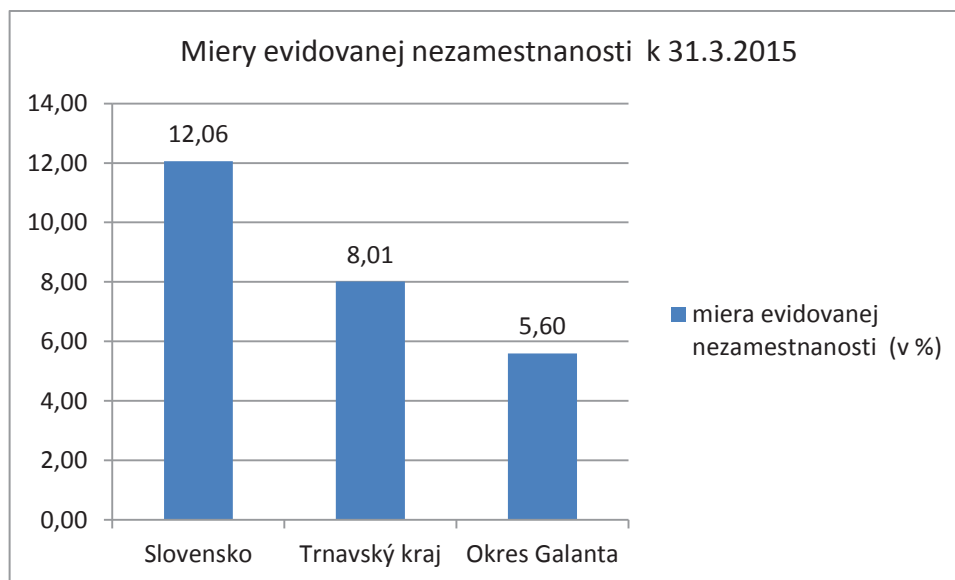
Najvýznamnejším ukazovateľom situácie na trhu práce je miera nezamestnanosti, ktorá je jedným zo základných kritérií pre klasifikovanie problémových miest a obcí. Mesto Galanta patrí medzi regióny Slovenska ktoré majú nižšiu mieru nezamestnanosti ako celoštátny priemer. V období 2013-2014 evidovaná miera nezamestnanosti v širšom okolí mesta, t.j. v okrese Galanta sa pohybovala okolo 6-7 %. K 31.3.2015 miera evidovanej nezamestnanosti v okrese bola 5,6 %. K 31.3.2015 v meste Galanta bolo 429 evidovaných nezamestnaných (o 42 osôb menej ako k 31.3.2014), miera nezamestnanosti bola 5,0 %.

Tab. 18: Pohlavná štruktúra evidovaných nezamestnaných (počet osôb)

	UoZ spolu	z toho ženy
Stav k 31.3.2014	471	247
Stav k 31.3.2015	429	227

Zdroj: Ústredie práce, sociálnych vecí a rodiny, 2014

Graf 6:



Zdroj: Ústredie práce, sociálnych vecí a rodiny, 2015

Tab. 19: Štruktúra evidovaných nezamestnaných podľa doby evidencie (počet osôb)

	0-3 mesiacov	4-6 mesiacov	7-9 mesiacov	10-12 mesiacov	13-18 mesiacov	19-24 mesiacov	25-30 mesiacov	31-36 mesiacov	37-42 mesiacov	43-48 mesiacov	nad 48 mesiacov
k 31.3.2014	93	111	80	48	53	27	12	15	11	4	17
k 31.3.2015	93	93	58	46	40	34	14	14	5	8	24

Zdroj: Ústredie práce, sociálnych vecí a rodiny, 2015

Tab. 20: Veková štruktúra evidovaných nezamestnaných (počet osôb)

	do 19 r.	20-24 r.	25-29 r.	30-34 r.	35-39 r.	40-44 r.	45-49 r.	50-54 r.	55-59 r.	60 rokov a viac
k 31.3.2014	14	67	85	48	61	54	34	46	53	9
k 31.3.2015	12	39	59	53	58	52	39	60	42	15

Zdroj: Ústredie práce, sociálnych vecí a rodiny, 2015

Tab. 21: Štruktúra evidovaných nezamestnaných podľa najvyššieho ukončeného stupňa vzdelania (počet osôb)

	10 - Neukončené základné vzdelanie	11 - Základné vzdelanie	12 - Nižšie stredné odborné vzdelanie	13 - Stredné odborné vzdelanie	14 - Úplné stredné odborné vzdelanie	15 - Úplné stredné všeobecné vzdelanie	16 - Vyššie odborné vzdelanie	17 - Vysokoškolské vzdelanie prvého stupňa	18 - Vysokoškolské vzdelanie druhého stupňa	19 - Vysokoškolské vzdelanie tretieho stupňa
k 31.3.2014	5	83	0	131	129	38	2	12	68	3
k 31.3.2015	2	79	1	126	114	37	3	7	58	2

Zdroj: Ústredie práce, sociálnych vecí a rodiny, 2015

Tab. 22: Štruktúra UoZ podľa profesie (SK ISCO-08) vykonávanej bezprostredne pred zaradením do evidencie (počet osôb)

	0	1	2	3	4	5	6	7	8	9	neurčené
k 31.3.2014	0	16	28	42	59	77	1	32	28	109	79
k 31.3.2015	0	13	32	32	44	90	0	27	36	88	67

SK ISCO-08

- 1 Zákonnodarcovia, riadiaci pracovníci
- 2 Špecialisti
- 3 Technici a odborní pracovníci
- 4 Administratívni pracovníci
- 5 Pracovníci v službách a obchode
- 6 Kvalifikovaní pracovníci v poľnohospodárstve, lesníctve a rybárstve
- 7 Kvalifikovaní pracovníci a remeselníci
- 8 Operátori a montéri strojov a zariadení
- 9 Pomocní a nekvalifikovaní pracovníci
- 0 Príslušníci ozbrojených síl

Zdroj: Ústredie práce, sociálnych vecí a rodiny, 2015

Tab. 23: Základné ukazovatele o nezamestnanosti v okrese Galanta k 31.3.2015

Stav UoZ ku koncu predch. mesiaca	*Prítok UoZ v mesiaci	*Odtok UoZ v mesiaci	Stav UoZ ku koncu mesiaca	Medzimesačný nárast, resp. pokles UoZ (v %)	Nedisponibilný počet uchádzačov o zamestnanie					Ekonomicky aktívne obyvateľstvo	Disponibilný počet uchádzačov o zamestnanie	MIERA EVIDOVANEJ nezamestnanosti (v %)	
					spolu	z toho							
						Vzdelávanie a príprava pre trh práce	Dočasná prac. neschopnosť a OČR	Absolventská prax	Menšie obecné služby				Dobrovoľnícka služba
3 195	162	451	3 144	-1,60	437	7	281	65	15	69	48 342	2 707	5,60

Zdroj: Ústredie práce, sociálnych vecí a rodiny, 2015

Na základe hodnotenia základných trendov pohybu obyvateľstva riešeného územia možno konštatovať nasledovné závery:

- v strednodobom horizonte sa očakáva proces pokračujúceho starnutia obyvateľstva mesta z dôvodu prechodu silných populačných ročníkov do dôchodkového veku, čo vyžaduje zvýšený záujem o sociálne služby pre vekové skupiny nad 60 rokov,
- demografický potenciál mesta je charakteristický vysokou vzdelanosťou, vytvárajúcou dobré predpoklady pre ďalší rozvoj.

Mzdy

Mzda je jedným z najdôležitejších ukazovateľov vyspelosti regiónu. Mikropriestor riešeného územia patrí na základe výšky priemerných mesačných nominálnych miezd medzi priemerné regióny Slovenska: príjmy obyvateľov mesta i okresu sú pod celoštátnym a krajským priemerom.

V roku 2013 priemerná mesačná nominálna mzda v okrese Galanta bola 735 EUR, kým priemerná mesačná nominálna mzda na Slovensku bola o 156 EUR vyššia. Takáto nízka úroveň nominálnej mzdy v záujmovom regióne je odrazom všeobecného postavenia ekonomiky okresu. Najvyššiu mzdu poberali zamestnanci v priemysle a vo finančných a poisťovacích činnostiach.

Tab. 24: Základné charakteristiky priemernej nominálnej mesačnej mzdy zamestnanca na rôznych regionálnych úrovniach (EUR)

Rok	2010	2011	2012	2013
Slovenská republika	828	853	881	891
Trnavský kraj	787	815	831	841
Okres Galanta	726	739	739	735

Údaje sú za podniky a organizácie s 20 a viac zamestnancami.
Zdroj: Štatistický úrad SR, 2015

Ľudia ohrození rizikom sociálneho vylúčenia

Najpočetnejšou skupinou ľudí ohrozených rizikom sociálneho vylúčenia sú nezamestnaní. V najbližších rokoch bude potrebné sústrediť pozornosť aj na pracovnú silu vo vekových skupinách nad 40 rokov, ktorí sú ohrození rizikom sociálneho vylúčenia, lebo väčšinou majú nízku adaptabilitu na meniace sa požiadavky pracovného trhu a majú zväčša nevyhovujúcu kvalifikáciu, čoho dôsledok je ich nízka atraktivita pre zamestnávateľa (majú malú šancu uplatniť sa na trhu práce).

Ďalšou skupinou ľudí ohrozených rizikom sociálneho vylúčenia sú starší obyvatelia, ktorí sú poberateľmi starobných dôchodkov (výraznejšie vyššie vekové kategórie) a zdravotne, zmyslovo a duševne postihnutí občania. Títo občania sú v prevažnej miere poberateľmi invalidných dôchodkov.

Ďalšou významnou skupinou ľudí, ktorých možno zaradiť medzi ohrozených rizikom sociálneho vylúčenia, sú deti odkázané na pomoc cudzích a prípadne iné sociálne ohrozené skupiny obyvateľov.

Časť Rómov žijúca v meste patrí tiež medzi skupiny ohrozené sociálnym vylúčením. Táto komunita je diferencovaná sociálne a kultúrne. Ich sociálnu situáciu už dlhodobo determinuje vysoká miera nezamestnanosti, najmä dlhodobej, závislosti na dávkach sociálneho systému, nízka úroveň vzdelania a bývania. Na základe uvedených skutočností je potrebné realizovať programy a projekty zamerané na sociálnu inklúziu, podporu integrácie, elimináciu kultúrnych predsudkov a stereotypov. Mobilizáciou a aktivizáciou skupín

rómskeho obyvateľstva, postupným realizovaním rôznych programov a projektov je potrebné napomáhať týmto skupinám k menšej závislosti od sociálnej a finančnej podpory štátu, k ich väčšej ekonomickej samostatnosti a nezávislosti a k zamedzeniu prehlbovania spoločenského a sociálneho vylúčenia rómskeho etnika v meste.

V budúcom období možno predpokladať zvýšený záujem občanov o sociálne služby, keďže dochádza k starnutiu populácie, čo predstavuje celoeurópsky trend.

Rovnosť príležitostí

V rámci všetkých rozvojových programov je odôvodnené, aby program zabezpečil rovnosť príležitostí znevýhodnených spoločenských skupín. Podpora základných práv, nediskriminácie a rovnosti príležitostí je jedným zo základných princípov uplatňovaných v EÚ.

Rovnosť príležitostí znamená podporovať potieranie diskriminácie na základe pohlavia, rasy, etnického pôvodu, náboženského vyznania, viery, zdravotného postihnutia, veku, či sexuálnej orientácie. Cieľom je zabezpečiť rovnosť príležitostí pre všetkých a predchádzanie všetkým formám diskriminácie, t.j. rovnosť príležitostí znevýhodnených spoločenských skupín ako dôchodcovia, trvalo nezamestnaní, ženy v domácnosti, občania s nízkou vzdelanosťou, ľudia s telesným a duševným postihnutím, s cieľom podpory integrácie sociálne vylúčených ľudí s rizikom sociálnej exklúzie, zvyšovanie zamestnanosti a zamestnateľnosti (aktivizáciou a motiváciou) obyvateľov bez vzdelania, s nízkym vzdelaním, dlhodobo nezamestnaných, nezamestnaných nad 45 rokov a mladistvých, a ďalších, podpora rovnosti a boj proti diskriminácii, zlepšovanie materiálnych podmienok bývania a infraštruktúry izolovaných osád a komunít, podpora rozvoja a aktivizácia komunít pri riešení sociálnych a ekonomických problémov, využívanie projektov a programov aktívnej politiky zamestnanosti.

Jedným z hlavných atribútov demokratického štátu je vybudovanie takého legislatívneho a inštitucionálneho rámca, ktorý zaručuje dôstojnosť občanov a dohliada na zabezpečenie ich základných práv.

Úrad práce, sociálnych vecí a rodiny v Galante podporuje projekty zamerané na zvýšenie zamestnanosti osôb ohrozených sociálnym vylúčením z dôvodu príslušnosti ku skupinám, osobitne ohrozených diskriminujúcimi fenoménmi – rod, vek, zdravotné postihnutie. Hlavné aktivity sú zamerané na vytváranie pracovného prostredia, ktoré zvyšuje možnosť odstraňovania bariér brániacich vstupu týchto skupín na trh práce, pričom sa intenzívna pozornosť venuje odstraňovaniu rodových bariér, ktoré bránia realizácii ženám. Do realizácie týchto projektov sú preto zapojení nezamestnaní, zamestnávateľia z regiónu, sociálni partneri a zástupcovia verejnej správy a samosprávy, úrady práce a inšpektoráty práce na lokálnej úrovni.

Ďalším spôsobom vytvárania rovnakých príležitostí (predovšetkým vytváraním vhodných podmienok pre postihnutých občanov) je zriaďovanie chránených dielní/pracovnísk. Podľa dostupných údajov Ústredia práce, sociálnych vecí a rodiny v Galante v júni 2014 existovalo 23 zriadených chránených dielní a chránených pracovnísk v meste Galanta.

Domový a bytový fond, domácnosti

Bývanie je základnou ľudskou potrebou, úroveň bývania je jednou zo základných charakteristík hospodárskeho rozvoja územia a životnej úrovne obyvateľstva bývajúceho na danom území.

Veková štruktúra bytového fondu je dobrá, nakoľko väčšina bytového fondu mesta Galanta bola vybudovaná za posledných 40 rokov ako súčasť komplexnej bytovej výstavby. V čase SODB 2011 v riešenom území bolo 5520 trvalo obývaných bytov. Na bytovom fonde mesta rozhodujúci podiel mali byty v bytových domoch. Počet neobývaných bytov bol 529.

Tab. 25: Základné charakteristiky bytov v meste Galanta – I.

Byty															
spolu	obývané														
	spolu	podľa formy vlastníctva					podľa počtu obytných miestností					podľa veľkosti obytnej plochy v m²			
		z toho					z toho					z toho			
		vlastné byty v byt. domoch	byty vo vlast. rodin. domoch	obecné byty	družstevné byty	iné	1	2	3	4	5+	do 40	40-80	81-100	100+
6051	5520	3551	960	62	370	261	392	927	2969	618	525	1148	3751	220	308

Zdroj: SODB 2011, Štatistický úrad SR, 2015

Tab. 26: Základné charakteristiky bytov v meste Galanta – II.

Byty															
obývané										neobývané					s nezistenou obývanosťou
podľa typu kúrenia				podľa zdrojov energie používaných na vykurovanie						spolu	podľa dôvodov neobývanosti				
z toho				z toho							v tom				
ústredné diaľkové	ústredné lokálne	iný	bez kúrenia	plyn	elektrina	kvapalné palivo	pevné palivo	iný	žiadny		zmena vlastníkov	určené na rekreáciu	nespôsobilé na bývanie	z iných dôvodov	
3381	913	587	5	3666	63	124	67	665	66	529	69	23	33	404	0

Zdroj: SODB 2011, Štatistický úrad SR, 2015

Veľmi dobrá je aj úroveň vybavenia bytov, najmä čo sa týka zásobovania vodou z verejného vodovodu, napojenia na verejnú kanalizáciu a vybavenia základnými hygienickými zariadeniami. Vo väčšine domácností je aj osobný počítač/notebook.

Tab. 27: Základné charakteristiky obývaných bytov v bytových domoch
v meste Galanta

Obývané byty v bytových domoch													
spolu	podľa celkovej podlahovej plochy bytu v m ²				podľa zásobovania vodou (vodovod)				podľa vybavenosti domácností			podľa pripojenia	
	z toho				z toho				mobilný telefón	osobný počítač/ notebook	osobné auto	na pevnú telefónnu linku	na internet
	<40	40-80	81-120	120+	v byte zo spoločného zdroja	v byte z vlastného zdroja	mimo bytu	bez vodovodu					
4226	398	3021	728	31	3858	28	47	2	3418	2314	2073	1652	2228

Zdroj: SODB 2011, Štatistický úrad SR, 2015

Tab. 28: Základné charakteristiky obývaných bytov v rodinných domoch
v meste Galanta

Obývané byty v rodinných domoch													
spolu	podľa celkovej podlahovej plochy bytu v m ²				podľa zásobovania vodou (vodovod)				podľa vybavenosti domácností			podľa pripojenia	
	z toho				z toho				mobilný telefón	osobný počítač/ notebook	osobné auto	na pevnú telefónnu linku	na internet
	<40	40-80	81-120	120+	v byte zo spoločného zdroja	v byte z vlastného zdroja	mimo bytu	bez vodovodu					
1184	4	103	631	415	920	78	8	3	877	589	678	600	559

Zdroj: SODB 2011, Štatistický úrad SR, 2015

Tab. 29: Základné charakteristiky obývaného domového fondu

Domy														
spolu	obývané													
	spolu	podľa typu			podľa formy vlastníctva						podľa obdobia výstavby			
		z toho			z toho						z toho			
		rodinné domy	bytové domy	iné	fyzické osoby	štát	obce	iné právnické osoby	kombinácia vlastníkov	iné	do roku 1945	1945-1990	1991-2000	2001 a neskôr
1686	1544	1126	353	17	1185	4	11	13	179	3	144	1048	51	125

Zdroj: SODB 2011, Štatistický úrad SR, 2015

Tab. 30: Základné charakteristiky neobývaného domového fondu

Domy											
neobývané											
spolu	podľa dôvod neobývanosti					podľa obdobia výstavby					s nezistenou obývanosťou
	v tom					v tom					
	zmena vlastníkov	určené na rekreáciu	uvolnené na prestavbu	nespôsobilé na bývanie	z iných dôvodov	do roku 1945	1945-1990	1991-2000	2001 a neskôr	nezistené	
139	13	15	14	27	70	0	3	0	1	135	3

Zdroj: SODB 2011, Štatistický úrad SR, 2015

Dynamika rastu bytového fondu riešeného územia je veľmi silná za posledných 10 rokov. Pri lokalizácii nových bytových domov treba dávať si pozor aby nedošlo k nevhodnému urbanistickému riešeniu: aby sa nezvýraznil silne monofunkčný a jednotvárný sídliskový charakter vybraných častí riešeného územia. Zahusťovanie zástavby okrem estetického hľadiska vyvoláva aj otázky týkajúce sa dopravnej infraštruktúry územia (vyšší počet obyvateľov na obmedzenej ploche prináša väčšie zaťaženie dopravou a s tým je spojené vyššie znečistenie životného prostredia) a týkajúce sa nedostatku vhodných plôch pre lokalizovanie potrebnej občianskej vybavenosti lokálneho i celomestského významu.

Správu mestských bytov vykonáva Bysprav spol. s r.o. Spoločnosť mala k 31.12.2013 v správe spolu 1 786 bytov v osobnom vlastníctve občanov a tiež nájomné (nepredané) byty vo vlastníctve Mesta Galanta, pričom: - k 31.12.2011 Bysprav spol. s r.o. spravovala 107 nepredaných bytov, - k 31.12.2012 Bysprav spol. s r.o. spravovala 106 nepredaných bytov - k 31.12.2013 Bysprav spol. s r.o. spravovala 104 nepredaných bytov.

Tab. 31: Vývoj počtu dokončených bytov v meste Galanta v období 2003-2013

Rok	2003	2004	2005	2006	2007	2008	2009	2010	2011	2012	2013
Dokončené byty	24	10	86	8	114	37	46	31	96	79	43

Zdroj: Štatistický úrad SR, 2015

Tab. 32: Vývoj počtu dokončených bytov v meste Galanta na 1000 obyvateľov

Rok	2003	2004	2005	2006	2007	2008	2009	2010	2011	2012	2013
Dokončené byty na 1000 obyvateľov na Slovensku	2,3	2,1	2,7	2,6	3,0	3,1	3,6	2,9	2,5	2,6	2,2
Dokončené byty na 1000 obyvateľov v Galante	1,5	0,6	5,4	0,5	7,2	2,3	2,8	1,9	6,3	5,2	2,9

Výstavba bytov v strednodobom horizonte

V strednodobom horizonte bude potrebné riadiť rozvoj výstavby bytov (spoločne s koordináciou výstavby polyfunkčných objektov), lebo nadmerné zahusťovanie riešeného územia môže viesť k poklesu výmery verejnej zelene ako aj mnohým dopravným problémom (nedostatok parkovacích miest pre osobné motorové vozidlá, zvýšená dopravná nehodovosť).

V nasledujúcich rokoch pri vydávaní stavebných povolení na výstavby bytov treba dať osobitný pozor na kapacity cestných komunikácií a zároveň obmedziť úbytok verejnej zelene.

V strednodobom horizonte mesto plánuje výstavbu obecných nájomných bytov pre mladé rodiny (na výstavbu plánuje čerpať finančné prostriedky zo Štátneho fondu rozvoja bývania). Plánované lokality sú ul. Hodská a ulica smerom na Kolóniu.

V strednodobom horizonte je potrebné zvýšiť aktivity na zlepšenie a skrášlenie okolia bytových domov, bude potrebné spracovať koncepčné materiály na revitalizáciu a humanizáciu obytných zón, lepšie zabezpečiť údržbu a kultiváciu mestskej zelene, budovanie a údržbu detských ihrísk.

Technická infraštruktúra

Dopravná infraštruktúra

Doprava má mimoriadny význam pre rozvoj každej obce, preto rozhodujúcou podmienkou rozvoja každej obce je kvalitná dopravná infraštruktúra, ktorá umožní bezproblémové dopravné vzťahy so susednými obcami a kvalitnú nadväznosť na medzinárodné dopravné ťahy. Podporuje ekonomický rozvoj a zamestnanosť, napomáha posilňovaniu konkurencieschopnosti obce.

Širšie dopravné vzťahy

Riešené územie má dobrú dopravnú polohu. Záujmové územie sa nachádza v blízkosti križovatiek viacerých ciest európskeho významu, čo v budúcnosti môže znamenať silný rozvojový impulz pre daný región. Mesto Galanta je významným dopravno-komunikačným uzlom na juhozápadnom Slovensku.

Cestná doprava

Základný komunikačný systém mesta je silno ovplyvňovaný aj vedením tranzitnej komunikácie nadmestského významu, ktoré dopravné ťahy sú silne preťažené, čo sa nepriaznivo odráža v kvalite životného prostredia v blízkosti týchto cestných ťahov.

Galantou prechádzajú hlavné ťahy automobilovej dopravy:

- štátna cesta I. triedy I/75 ul. Bratislavská, Hlavná, smer Šaľa, (najvýznamnejší cestný ťah v riešenom území, spája Lučenec a Sládkovičovo),
- štátna cesta II. triedy II/507 Ul. Esterházyovcov, smer Sereď,
- štátna cesta II. triedy II/561 Vajanského ul., smer Dunajská Streda,
- štátne cesty III. triedy III/5617 ul. Hodská, III/5082 ul. kpt. Nálepku.

Pre obyvateľov mesta obrovský význam mal dokončenie výstavby východného južného obchvatu Galanty, keďže predtým centrom Galanty prešlo denne približne šesťnásť až osemnásťtisíc automobilov. Výstavba východného a južného obchvatu by mala prispieť k významnému zníženiu frekvencie automobilovej dopravy v centre mesta, zároveň zabezpečí plynulosť cestnej premávky a minimalizuje negatívny vplyv preťaženej dopravy na život obyvateľov mesta.

Miestne komunikácie majú prevažne bezprašnú povrchovú úpravu a rôzne šírkové usporiadanie. V strednodobom horizonte pre zvýšenie kvality cestnej premávky je potrebné ďalej rozvíjať a skvalitniť miestne komunikácie a systém chodníkov.

Pre hospodársky rozvoj mesta (ako i celého okresu) veľký význam má rýchlostná cesta R1 (Bratislava – Nitra – Banská Bystrica), ktorá cesta prechádza len 4 km severne od mesta Galanta (cesta R1 je súčasťou európskych ciest E58, E77, E571 a E572).

V oblasti rozvoja nadradeného dopravného vybavenia KONCEPCIA ÚZEMNÉHO ROZVOJA SLOVENSKA 2001 V ZNENÍ KURS 2011 (ZMENY A DOPLNKY Č. 1 KURS 2001) navrhuje rešpektovať dopravnú infraštruktúru nadregionálnej úrovne – koridory ciest na úsekoch Sládkovičovo – Galanta – Šaľa – Nové Zámky – Štúrovo a Galanta – Dunajská Streda.

Mestská hromadná doprava

Mestská hromadná doprava (MHD) má rozhodujúci význam pri uspokojovaní prepravných potrieb občanov. Mestskú hromadnú dopravu reprezentuje na území mesta autobusová doprava. MHD je zabezpečovaná dopravným podnikom SAD Dunajská Streda a.s., DZ Galanta (Matúškovská 606, Galanta). Sieť MHD je prispôbené osídleniu, v súčasnosti existujú 3 linky.

V strednodobom horizonte je potrebné skvalitniť služby MHD v meste.

Cyklistická doprava

Konfigurácia terénu, rozmiestnenie funkcií bývania, občianskej vybavenosti, práce, rekreácie v riešenom území dávajú dobré predpoklady pre rozvoj postaveniu cyklistickej dopravy.

V blízkosti riešeného územia – cez susedné obce prechádza plánovaná Vážska cyklomagistrála, ktorá je jedna z najdlhších plánovaných cyklotrás na Slovensku (trasa bude vedená popri Váhu po hrádzach a priľahlých komunikáciách z Komárna do Žiliny).

V strednodobom horizonte je potrebné rozvíjať cyklodopravu výstavbou samostatných chodníkov a pruhov, aby bola táto doprava bezpečná. Len za takéhoto predpokladu možno očakávať zvýšenie podielu cyklistickej dopravy, napr. aj pri cestách do práce. *V strednodobom horizonte je potrebné vybudovať cyklochodníky do miestnych častí mesta, ako aj do susedných obcí. V danom časovom horizonte by bolo potrebné aj naplánovať napojenie mestských cyklotrás na sieť cyklotrás v susedných regiónoch.*

Pešia doprava

Charakter priestorovej štruktúry riešeného územia vyvoláva intenzívnu pešiu dopravu v danom území, čo sa prejavuje v pomerne vysokom počte chodcov. Rozvoj plôch určených chodcom v uplynulých rokoch bol veľmi citelný, avšak stavebno-technický stav chodníkov na mnohých miestach je na hranici vyhovujúcej bezpečnosti chodcov.

Najväčšie sústredenie peších pohybov sa realizuje v centrálnej mestskej zóne.

Pre bezpečnosť cestnej premávky je potrebné ďalej rozvíjať miestny systém chodníkov (v napojení na výstavbu nových chodníkov by bola potrebná aj úprava, resp. budovanie zariadení verejnej zelene), ako aj vybudovať nové priechody pre peších cez cesty.

Statická doprava

Parkoviská pre osobné automobily sú umiestnené rovnomerne po celom území mesta, avšak počet parkovacích miest takmer na celom riešenom území je nepostačujúci v dôsledku vysokého stupňa automobilizácie a zahusťovania pôvodnej zástavby sídlisk novými zástavbami. Na niektorých miestnych komunikáciách miestami bol zavádzaný systém zjednosmerných komunikácií, ktorý však len čiastočne riešil deficit statickej dopravy.

Nárast automobilovej dopravy je neúmerne k počtu jestvujúcich parkovacích miest nielen v centre mesta, ale hlavne v lokalitách hromadnej bytovej výstavby. *V strednodobom horizonte je potrebné realizovať novú parkovaciu politiku výstavbou parkovacích miest v centre mesta, ako aj v sídliskových častiach mesta.*

Železničná doprava

Riešené územie je napojené na európsky železničný systém, mesto je významný železničný uzol. Cez mesto Galanta prechádza železničná trať č. 130 Bratislava – Štúrovo, ktorá je elektrifikovaná dvojkolajná železničná trať na Slovensku, ktorá spája Bratislavu a Štúrovo a pokračuje na Budapešť (trať je súčasťou Paneurópskeho dopravného koridoru č. 4., spájajúceho Drážďany a Istanbul).

Ďalšia významná železničná trať je železničná trať č. 133 Galanta – Leopoldov, ktorá je elektrifikovaná dvojkoľajná železničná trať, ktorá spája dôležité dopravné uzly v Galante a Leopoldove, avšak na trati od decembra 2012 jazdia iba nákladné vlaky. Cez trať č. 133 avšak stále je zabezpečené prepojenie miest Galanta – Sereď – Trnava (železničná trať Sereď – Trnava je elektrifikovaná jednokľajná železničná trať).

Železničné dopravné spojenie v uvedených smeroch je v súčasnosti zabezpečené v dostatočnej frekvencii, využívané hlavne na dochádzanie za prácou a štúdiom v smeroch Bratislava, Trnava a Nové Zámky.

Letecká doprava

Letecká doprava s pravidelnou verejnou prepravou osôb sa na riešenom území nenachádza, najbližšie takéto letisko – Letisko M. R. Štefánika – sa nachádza v Bratislave - vo vzdialenosti cca 48 km od mesta Galanta. Letisko M. R. Štefánika je hlavným a zároveň najväčším medzinárodným letiskom Slovenskej republiky. Viedeň International Airport (VIE) - Schwechat – najväčšie dopravné centrum v stredoeurópskom priestore – je vzdialené iba 104 km na západ od riešeného územia.

Vodná doprava

V blízkosti riešeného územia prechádza Vážska vodná cesta, ktorá je plánovaná a sčasti realizovaná vodná cesta medzinárodného významu spájajúcej mesto Žilinu s Dunajom.

Pre ďalší rozvoj mesta Galanta je potrebné zamerať pozornosť na vyriešenie technického stavu miestnych komunikácií, na rozvoj cyklotrás, na eliminovanie tranzitnej nákladnej dopravy z centra mesta a zvýšenie kapacity parkovacích miest v meste a jeho častiach vzhľadom k plánovanej výstavbe obytných objektov.

Zásobovanie pitnou a úžitkovou vodou, kanalizácia a čistenie odpadovej vody, zásobovanie elektrickou energiou, verejné osvetlenie, zásobovanie plynom, zásobovanie teplom, telekomunikácie, odpadové hospodárstvo

Stav vodovodnej siete umožňuje všetkým obyvateľom riešeného územia, ako aj organizáciám a podnikateľom napojiť sa na kvalitnú pitnú vodu z verejného vodovodu.

Podstatná časť mesta Galanta je odkanalizovaná, tj. odpadové vody z väčšiny územia mesta sú riešené cez vybudovanú mestskú kanalizáciu. Čistiareň odpadových vôd kapacitne pokrýva potreby mesta.

V súčasnosti riešené územie je zásobované elektrickou energiou na dobrej úrovni. V meste existuje verejné osvetlenie. Verejné osvetlenie je jednou z hlavných podmienok zaistenia bezpečnosti cestnej premávky a občanov v meste. Rekonštrukcia verejného osvetlenia sa realizuje priebežne, avšak *Rámcový plán investičnej výstavby mesta Galanta na obdobie 2015 – 2018 s výhľadom do roku 2022* obsahuje plán rozsiahlej modernizácie siete verejného osvetlenia.

Hospodárne a spoľahlivé zásobovanie mesta palivami, teplom a elektrickou energiou je jedným zo základných predpokladov rozvoja. Zemný plyn je hlavným zdrojom pre výrobu tepla, ohrevu teplej úžitkovej vody, klimatizáciu objektov a na varenie v domácnostiach. Riešené územie je plno splynofikované.

Objekty individuálnej bytovej výstavby budú zásobované teplom decentralizovaným spôsobom z vlastných tepelných zdrojov, plynových kotolní, budovaných v rámci zástavby. Výrobu a dodávku tepla a teplej vody, správu a údržbu bytových domov a nebytových

priestorov v osobnom vlastníctve a správu majetku vo vlastníctve mesta Galanta zabezpečuje BYSPRAV s r.o. , so sídlom 924 01 Galanta, Nová Doba 924/13 (<http://www.bysprav.sk/>).

Galantaterm, s.r.o. Galanta je jednou z prvých spoločností na Slovensku, ktorá bola založená za účelom využívania geotermálnej energie na vykurovanie bytov a výrobu teplej úžitkovej vody. Spoločnosť bola založená dňa 4.8.1995 a je zapísaná Obchodnom registri Okresného súdu Trnava, oddiel: Sro, vložka č.1412/T. Predmetom činnosti Galantaterm, s.r.o. je využívanie geotermálnej vody na energetické, rekreačné a poľnohospodárske účely ako i výroba a distribúcia tepla a teplej úžitkovej vody. Zdrojom energie sú dva geotermálne vrty FGG-2 a FGG-3, hĺbka ktorých je 2101 a 2102 m a z ktorých sa čerpá geotermálna voda o teplote 78 a 77°C na ústí vrtu. Ich voda je vysoko mineralizovaná prírodná voda hydrogénuhličitanovo-síranová, sodná sulfánová so zvýšeným obsahom fluóru a kyseliny kremičitej. Táto geotermálna voda sa využíva na vykurovanie a výrobu teplej úžitkovej vody nepriamo, nakoľko vplyvom fyzikálno-chemických vlastností vo zvýšenej miere vytvára inkrustáciu a koróziu rozvodného potrubia. Používa sa teda ako primárne teplonosné médium cez výmenníky tepla, kde odovzdáva svoju tepelnú energiu sekundárnej vode, i.e. upravenej vode prúdiacej vo vykurovacom systéme. Jej tepelná energia sa využíva kaskádovite t.j. prechádza kaskádovito radenými výmenníkmi tepla za účelom dosiahnutia jej maximálneho vychladenia pri minimálnom odbere. Geotermálny systém je riadený počítačom, ktorý zaznamenáva všetky dôležité parametre zdroja ako napr. prietok, teplota vody, tlak. Galantský geotermálny systém je otvorený, využitá geotermálna voda sa vypúšťa do recipientu, ktorým je rieka Váh.

V strednodobom horizonte pozornosť by sa mala sústreďovať na úsporu energií a využívanie obnoviteľných zdrojov energie. V danom časovom horizonte cieľom rozvoja tepelného hospodárstva sú aj systémové opatrenia za účelom rozvoja sústav tepelných zariadení v meste a navrhnuť také opatrenia, aby pri výrobe energií bola dosiahnutá čo najvyššia energetická účinnosť vo vzťahu k využitiu energie obsiahnutej v energetických surovinách.

V strednodobom horizonte je potrebné realizovať rekonštrukcie a výmeny tepelných rozvodov podľa spracovaného projektu po etapách (Rámcový plán investičnej výstavby mesta Galanta na obdobie 2015 – 2018 s výhľadom do roku 2022). Rámcový plán investičnej výstavby mesta Galanta na obdobie 2015 – 2018 s výhľadom do roku 2022 obsahuje aj plán zníženie energetickej náročnosti verejných budov v správe mesta Galanta.

V poslednom období rozvoj telekomunikácií zaznamenal výrazný kvantitatívny a kvalitatívny rozmach v porovnaní s rozvojom ostatných odvetví technickej infraštruktúry. Je to jednak vstupom ďalších operátorov do telekomunikačného systému, a tým aj rozvojom mobilných telefónnych systémov, prestavbou a rekonštrukciou pevnej telefónnej siete a ústrední a v neposlednom rade rozvojom internetovej siete. Významný rozvoj nastal aj v informačných technológiách, ktoré nachádzajú uplatnenie vo verejnej správe aj v podnikovom riadení. V meste sú dostupné kvalitné telekomunikačné služby, vybavenosť riešeného územia informačno-komunikačnými technológiami je dostatočná, avšak pre zvýšenie konkurencieschopnosti riešeného územia potrebné je zlepšiť ich dostupnosť. V meste je vybudovaný verejný rozhlas, ktorý je neoddeliteľnou súčasťou informačného systému mesta Galanta.

Účelom odpadového hospodárstva v zmysle zákona o odpadoch je predchádzať vzniku odpadov, obmedzovať ich tvorbu, znižovať nebezpečné vlastnosti odpadov a prednostne zabezpečiť zhodnocovanie odpadov pred ich zneškodňovaním.

Opadové hospodárstvo mesta Galanta ošetruje Program odpadového hospodárstva mesta Galanta pre obdobie 2011-2015 vypracovaný v zmysle zákona NR SR č. 223/2001 Z. z. o odpadoch v znení neskorších predpisov (ďalej len zákon č. 223/2001), vyhlášky

Ministerstva životného prostredia SR č. 283/2001 Z. z. o vykonaní niektorých ustanovení zákona o odpadoch v znení neskorších predpisov (ďalej len vyhláška č. 283/2001) a v súlade s Programom odpadového hospodárstva obvodu Galanta.

V meste je zavedený systém zberu komunálnych odpadov a vytriedených zložiek komunálnych odpadov. Podmienky zberu, vybavenosti jednotlivých objektov, producentov vhodnými zbernými nádobami sú upravené vo všeobecne záväznom nariadení o nakladaní s komunálnymi odpadmi a s drobnými stavebnými odpadmi na území mesta Galanta. Pre producentov z rodinných domov je určená na zber zmesového komunálneho odpadu jedna 110 litrová smetná nádoba pre 5 osôb. Pre producentov z bytových domov na zber zmesového komunálneho odpadu je určená jedna 1100 litrová nádoba pre max. 25 osôb. Pre producentov z nebytových budov je určená smetná nádoba podľa počtu zamestnancov obdobne ako pri rodinných domoch a bytových domoch. Frekvencia zberu zmesového komunálneho odpadu je 1 krát za týždeň. Tento systém je vyhovujúci a postačujúci. V meste je vytvorená možnosť pre záujemcov aj na množstvový zber.

Zber odpadov na území mesta toho času vykonávajú Technické služby mesta Galanta. zneškodnenie skládkovaním realizuje zmluvný dodávateľ, KOMPLEX – odpadová spoločnosť, s.r.o. (č.131, 925 54 Pusté Sady).

Technické služby mesta Galanta (sídlo: kpt. Nálepku 1494, 924 01 Galanta) je príspevková organizácia s právnou subjektivitou, založená dňa 11.04.1991 Mestom Galanta a charakter organizácie: organizácia na zabezpečovanie verejnoprospešných služieb. Úplný predmet činnosti organizácie Technické služby mesta Galanta:

- Zber, odvoz a nezávadné zneškodňovanie komunálneho odpadu
- Zber a odvoz vyseparovaných zložiek komunálneho odpadu
- Prevádzka zhromažďovacieho dvora odpadov
- Prevádzka triediarny a lisovne vyseparovaných zložiek odpadu
- Prevádzka kompostárne
- Údržba verejnej zelene (strojné kosenie, orez, výrez, strihanie, okopávanie hrabanie, polievanie, chemická ochrana), predpestovanie, výsadba výsadbového materiálu
- Údržba detských ihrísk a pieskovísk
- Čistenie, kropenie, umývanie, strojné zametanie a zimná údržba mestských komunikácií, chodníkov a verejných priestranstiev
- Oprava a údržba zariadení verejného osvetlenia
- Oprava a údržba cestnej svetelnej signalizácie
- Prevádzkovanie fontán
- Čistenie odvodňovacích vpustí na miestnych komunikáciách
- Údržba dopravného značenia na miestnych komunikáciách
- Prepravná činnosť pre potreby mesta, fyzických a právnických osôb
- Opravárska činnosť pre vlastný strojový park
- Správa zvereného majetku
- Správa a prevádzka mestského trhoviska
- Správa verejného WC
- Správa parkoviska za OD Mladosť
- Správa cintorínov ul. Bratislavská, ul. Hodská, Hody, Javorinka, Nebojsa.

Veľkoobjemný odpad ako (nepotrebný starý nábytok, koberce, pneumatiky, akumulátory, biologicky rozložiteľný odpad a pod.) nepatrí na zberné stanovište ku kontajnerom, ale na zberný dvor organizácie Technické služby mesta Galanta. Zberný dvor slúži na bezplatné odovzdanie veľkoobjemového odpadu. Zber veľkorozmerného

komunálneho odpadu je zabezpečený dvakrát do roka, resp. je možnosť jeho odovzdania na zbernom dvore v pracovných dňoch počas prevádzkových hodín a v sobotu od 8:00 do 13:00 hod.

Mesto priamo nezabezpečuje zber elektrozariadení, ale je povinné umožniť výrobcovi elektrozariadení alebo oprávnenej organizácii na ich náklady zaviesť a prevádzkovať na svojom území systém oddeleného zberu elektroodpadu z domácností prostredníctvom zberných dvorov alebo prostredníctvom tzv. mobilných zberov, ktoré mesto organizuje spravidla dvakrát ročne.

V roku 2011 v meste Galanta bola vybudovaná kompletná infraštruktúra kompostárne využitím technológie riadenej aerofóbnej termofilnej fermentácie na materiálové zhodnotenie biologicky rozložiteľného odpadu. Projekt „Vybudovanie zariadenia na zhodnocovanie biologicky rozložiteľného odpadu Galanta – Zámocká Lúka“ umožňuje trvalo riešiť problém nakladania s biologicky rozložiteľným odpadom vrátane kuchynského a reštauračného odpadu na území mesta.

Technická infraštruktúra v meste je pomerne dobre vybudovaná, avšak v strednodobom horizonte je potrebné realizovať rekonštrukciu vybrané časti technickej infraštruktúry, ako aj rozšíriť a skvalitniť jej prvky. V súvislosti s plánovanou výstavbou obytných objektov (rodinných domov, bytových domov), komerčných objektov a hospodárskych areálov vo viacerých častiach mesta však bude potrebné dobudovať existujúce vedenia, prípadne vybudovať nevyhnutnú technickú infraštruktúru.

Rámcový plán investičnej výstavby mesta Galanta na obdobie 2015 – 2018 s výhľadom do roku 2022 obsahuje plán prípravy zámeru na vybudovanie nového areálu pre Technické služby mesta Galanta ako aj vybudovanie separačnej haly.

Hospodársko-ekonomický potenciál

Postavenie mesta Galanta v hospodárstve Slovenska je značne špecifické, čo je dôsledkom daností vyplývajúcich zo špecifických územných vzťahov v riešenom priestore. Mesto Galanta je jedným z regionálnych hospodárskych centier západného Slovenska. Hospodárske zázemie mesta a okolitého mikroregiónu môžeme charakterizovať ako priemyselno-poľnohospodárske. Z pohľadu makroekonomickej štruktúry rozhodujúce postavenie má elektrotechnický priemysel, potravinársky priemysel, logistika a maloobchod. Súčasná výkonnosť ekonomiky mesta i jeho mikropriestoru je vyššia ako priemer Slovenska (čo naznačujú aj nízke hodnoty miery nezamestnanosti), avšak vo viacerých ukazovateľoch je výkon miestnej a regionálnej ekonomiky je pod celoštátnym priemerom (napríklad mzdová úroveň).

V súčasnosti na hospodárstvo mesta najviac vplývajú veľké zahraničné firmy priamo v meste, ale aj v blízkom okolí. V strednodobom horizonte existuje potenciál ďalšieho ekonomického rastu.

Mesto Galanta sa snaží podnikateľské prostredie zlepšovať, spolupracuje s investormi za účelom vytvorenia nových pracovných miest. Pre mesto Galanta z hľadiska hospodársko-ekonomickej štruktúry charakteristický je vysoký podiel elektrotechnického sektora.

Pôdohospodárska výroba v riešenom území má veľký ekonomický význam. Výmera poľnohospodárskej pôdy v riešenom území 2581,5 ha, z čoho orná pôda predstavuje 93 %. Miestna poľnohospodárska výroba zameriava sa najmä na pestovanie obilnín a krmovín.

V priemyselnej výrobe mesta rozhodujúce postavenie má spoločnosť Samsung Electronics Slovakia, s.r.o., ktorá firma pôsobí v Galante od roku 2002. V súčasnosti je produkcia spoločnosti zameraná najmä na výrobu najmodernejších LCD televízorov s LED technológiou, ktorá umožňuje sledovať obraz v 3D rozlíšení a s funkciou SMART. Galantský podnik je najväčším výrobným závodom spoločnosti Samsung v Európe a spolu so svojimi priamymi dodávateľmi výrazne pôsobí na úroveň zamestnanosti v regióne (Samsung Electronics Slovakia, s.r.o. zamestnáva takmer 2 000 zamestnancov). Spoločnosť okrem výrobných kapacít tu prevádzkuje aj logistické a distribučné centrum pre strednú a východnú Európu. V rámci zodpovedného podnikania spoločnosť založila Občianske združenie Samsung, Galanta. Spoločnosť aktívne zapája do dobrovoľníckej činnosti aj svojich zamestnancov a snaží sa podať pomocnú ruku v rámci rôznych projektov tým, ktorí pomoc potrebujú.

Druhým najväčším zamestnávateľom v meste Galanta je spoločnosť Jasplastik-SK s.r.o., ktorá je popredným dodávateľom plastových výrobkov pre elektrotechnický a automobilový priemysel na vstrekovacích lisoch a výrobca polystyrénových výrobkov. Galanta je Jasplastik-SK, s.r.o. sa zaoberá nasledujúcimi činnosťami: lisovanie plastov a ich následná úprava, výroba EPS obalového materiálu, tamponovanie (tampoprinting), montáž, domáca a medzinárodná preprava – logistika. Spoločnosť Jasplastik-SK s.r.o. v súčasnosti zamestnáva viac ako 800 zamestnancov a spolupracuje s firmami Samsung, Sony, Peguform GmbH, Jaszplasztik-HU atď.

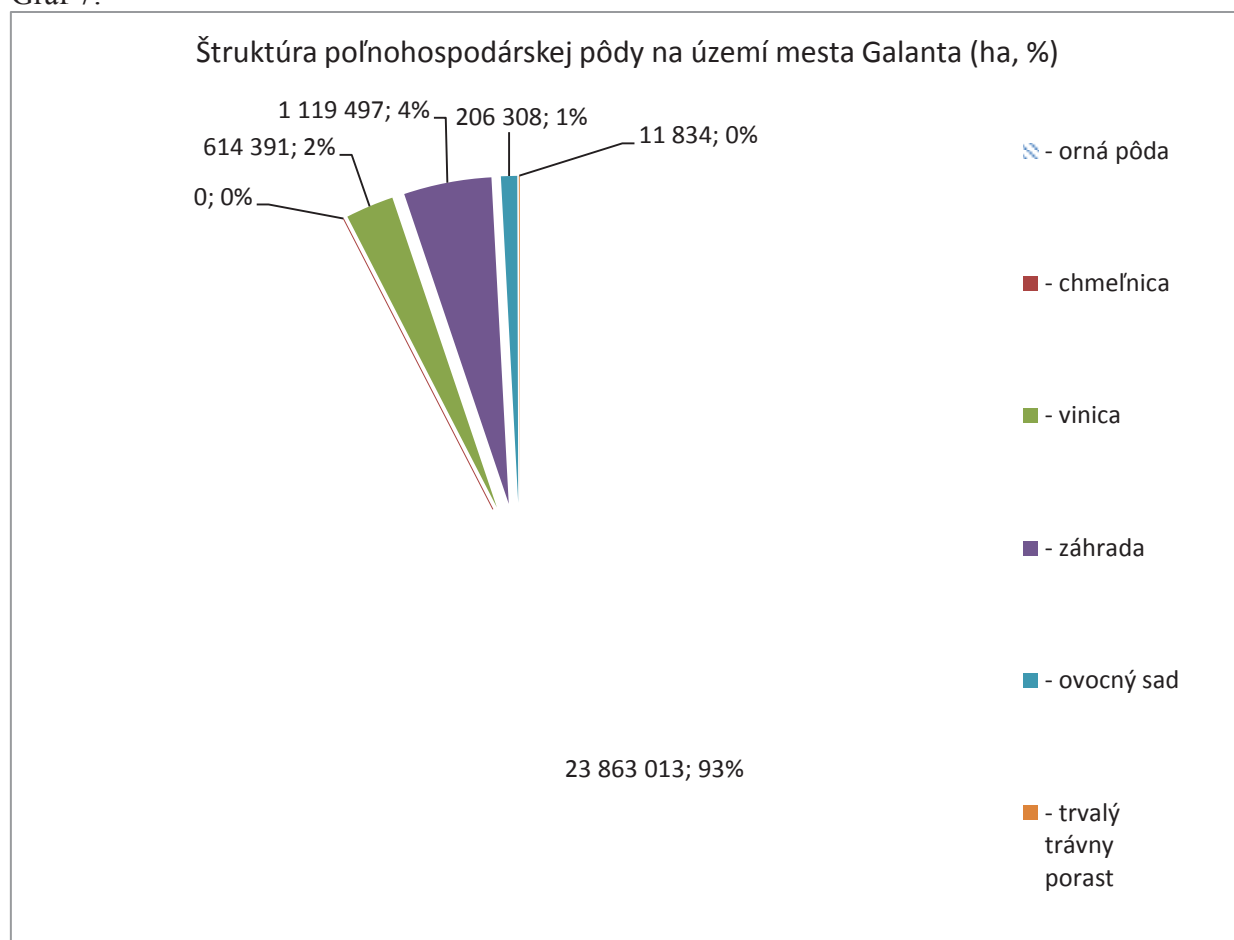
V priemyselnej výrobe mesta ďalší významný podnik riešeného územia je Brovenadi Slovakia s.r.o., ktorej činnosť je výroba a predaj mechaniky pre automobilový priemysel, diely a príslušenstvo do motorových vozidiel, ďalej výroba a predaj kovových mikrokomponentov. Brovenadi Slovakia s.r.o. zamestnáva 330 ľudí.

V priemyselnej výrobe mesta významnú úlohu má aj firma Pedrazzoli Slovakia, s.r.o. (predaj kovoobrábacích strojov na opracovanie trubiek a kovových profilov, servis a výroba; zamestnáva 49 zamestnancov).

V meste silné zázemie má aj stavebný priemysel.

K 31.12.2014 v meste bolo evidovaných 1166 fyzických osôb – podnikateľov. Ich počet má klesajúci trend, čo je výsledok globálnych ekonomických procesov, ale aj legislatívnych zmien v podnikateľskom prostredí Slovenska. Najväčší podiel medzi fyzickými osobami – podnikateľmi majú živnostníci (90,6%). K 31.12.2014 v meste bolo evidovaných 1164 právnických osôb, pričom v štruktúre právnických osôb 79,12 %-ný podiel mali právnické osoby ziskové.

Graf 7:



Poznámka: za rok 2014
Zdroj: Štatistický úrad SR, 2015

Tab. 33: Vývoj počtu fyzických osôb - podnikateľov v okrese Galanta a v meste Galanta od 2004 do 2014

	2004	2005	2006	2007	2008	2009	2010	2011	2012	2013	2014
Okres Galanta	7204	7519	7923	8156	8553	8582	8383	8003	7744	7519	7212
Galanta	1322	1303	1359	1362	1396	1364	1368	1328	1273	1221	1166

Zdroj: Štatistický úrad SR, 2015

Tab. 34: Vývoj počtu živnostníkov v okrese Galanta a v meste Galanta od 2004 do 2014

	2004	2005	2006	2007	2008	2009	2010	2011	2012	2013	2014
Okres Galanta	6780	7105	7484	7709	8123	8166	7977	7592	7309	7073	6730
Galanta	1237	1214	1273	1277	1316	1286	1289	1244	1184	1126	1063

Tab. 35: Vývoj počtu ľudí v slobodnom povolání v okrese Galanta a v meste Galanta od 2004 do 2014

	2004	2005	2006	2007	2008	2009	2010	2011	2012	2013	2014
Okres Galanta	138	144	180	198	199	212	212	220	248	269	295
Galanta	71	77	74	73	69	68	69	74	78	84	90

Zdroj: Štatistický úrad SR, 2015

Tab. 36: Vývoj počtu samostatne hospodáriacich roľníkov v okrese Galanta a v meste Galanta od 2004 do 2014

	2004	2005	2006	2007	2008	2009	2010	2011	2012	2013	2014
Okres Galanta	286	270	259	249	231	204	194	191	187	177	187
Galanta	14	12	12	12	11	10	10	10	11	11	13

Zdroj: Štatistický úrad SR, 2015

Tab. 37: Vývoj počtu právnických osôb v okrese Galanta a v meste Galanta od 2004 do 2014

	2004	2005	2006	2007	2008	2009	2010	2011	2012	2013	2014
Okres Galanta	1403	1627	1842	2025	2293	2449	2716	2919	3035	3307	3516
Galanta	484	584	667	738	832	885	984	1031	1043	1115	1164

Zdroj: Štatistický úrad SR, 2015

Tab. 38: Vývoj počtu právnických osôb ziskových v okrese Galanta a v meste Galanta od 2004 do 2014

	2004	2005	2006	2007	2008	2009	2010	2011	2012	2013	2014
Okres Galanta	936	1081	1257	1413	1670	1787	2018	2185	2267	2498	2680
Galanta	344	420	495	559	648	688	778	810	811	877	921

Zdroj: Štatistický úrad SR, 2015

Tab. 39: Vývoj počtu právnických osôb neziskových v okrese Galanta a v meste Galanta od 2004 do 2014

	2004	2005	2006	2007	2008	2009	2010	2011	2012	2013	2014
Okres Galanta	467	546	585	612	623	662	698	734	768	809	836
Galanta	140	164	172	179	184	197	206	221	232	238	243

Zdroj: Štatistický úrad SR, 2015

Hlavnými odvetviami a piliermi zamestnanosti v meste sú elektrotechnický priemysel, logistika, odvetvia obchodu a služieb - v obchode, hoteloch, doprave, finančníctve, službách v oblasti nehnuteľností, verejnej správe, školstve a zdravotníctve.

Na území mesta je cca 410 prevádzok obchodu a 200 prevádzok služieb.

V meste Galanta je veľa možností zamestnať sa vo verejnom sektore – na mestskom úrade, na polícii, v materských, základných a stredných školách, v športe, kultúre, opatrovateľskej službe, v príspevkových a obchodných organizáciách.

Na území mesta je dobre rozvinutá sieť obchodov a ostatných služieb. Obchodná vybavenosť v meste Galanta za posledné roky nadobudla expanzívny charakter.

V riešenom území sa nachádza dostatok reštauračných a stravovacích zariadení, ale k dispozícii sú aj rôzne špecifické predajne (napr. predajne motorových vozidiel, predajne súčiastok a príslušenstva pre motorové vozidlá, predajne pohonných látok atď.).

V riešenom území sú zastúpené aj veľkokapacitné obchody s nadlokálnym charakterom – veľké obchodné reťazce s hypermarketmi Tesco, Kaufland, Billa, LIDL, COOP Jednota Galanta. V meste sa nachádza aj nákupné centrum Vendo Park (ktorý nákupný park ponúka širokú ponuku značiek, napr. Kik, DM, Orion, SPORTISIMO, Deichmann atď.).

Etablovanie obchodných reťazcov na území Galanty je z pohľadu mesta považované za významný moment, vzhľadom k tomu, že obyvatelia mesta už nie sú nútení odchádzať za nákupmi do okolitých miest a v rozšírenej obchodnej sieti zavládla zdravá konkurencia, ktorá je vždy v prospech kupujúcich.

Finančný sektor je silný v meste. Bankový sektor na území mestskej časti je zastúpený pobočkami komerčných bánk: Slovenská sporiteľňa, Všeobecná úverová banka, UniCreditBank, ČSOB, OTP Banka, Tatra banka, Sberbank, Prima Banka, Poštová banka. V meste sa nachádza aj veľa bankomatov.

Mesto Galanta je sídlom mnohých informačných a poradenských organizácií venujúcich sa podpore socioekonomického rozvoja mesta i jeho regiónu. Mesto má na účely umiestňovania nových investorov vymedzené v Územnom pláne mesta lokality pre priemysel.

V meste bol v roku 2014 nadbytok nebytových priestorov určených na podnikanie, hlavne polyfunkčné objekty vo vlastníctve súkromných subjektov zostávali často neobsadené. Podobný trend sa prejavil aj pri neobsadzovaní nebytových priestoroch vo vlastníctve mesta a správe spoločnosti Bysprav s.r.o.

V strednodobom horizonte bude potrebné aj naďalej podporovať rozvoj podnikania, pracovných príležitostí a osobitne rozvoj nových technológií, inovácií. V danom horizonte bude potrebné aj zvýšiť zamestnanosť znevýhodnených skupín a zvýšiť informovanosť o trhu práce.

Cestovný ruch

Cestovný ruch je interdisciplinárne odvetvie hospodárstva, na jeho realizácii sa podieľa mnoho ďalších oblastí, ako sú poľnohospodárstvo, priemysel, stavebníctvo, služby a pod. Predstavuje komplex vzťahov a javov, ktoré výrazne prispievajú k tvorbe pracovných miest, navyše investičné náklady na pracovné miesta sú nižšie než v priemysle.

Podľa prognóz sa v najbližších 10 rokoch očakáva nárast cestovania s čoraz širšími skupinami obyvateľstva. Predpokladá sa rast aktívnych foriem dovolení a vyššia frekvencia kratších dovolení. Uplatnenie všetkých týchto faktorov možno predpokladať vo zvýšenej miere práve v takom turisticky atraktívnom regióne ako Dolnopovažský región – severná časť Podunajskej nížiny prechádzajúcej do Trnavskej pahorkatiny (okresy Trnava, Piešťany, Hlohovec, Galanta).

Cestovný ruch v ekonomickej výkonnosti mesta má veľký význam. Účastníci cestovného ruchu prichádzajú do Galanty hlavne zo Slovenska. Prevládajú jednoduché návštevy mesta a jeho zariadení.

Návštevníkov mesta priťahuje najmä aquapark Termál Centrum Galandia, ktoré je jedno z najobľúbenejších a najnavštevovanejších rekreačných stredísk južného Slovenska. V

areáli Termál Centra Galandia v Galante sa nachádza 7 bazénov, z toho 4 sa nachádzajú vo vnútornej časti, ktorá je v prevádzke celoročne. V roku 2014 počet platiacich návštevníkov termálneho kúpaliska bol 85989, k tomu však ešte treba pripočítať deti do veku 6 r. (pre nich je vstup zadarmo). Neoddeliteľnou súčasťou ponuky TC Galandia je saunový svet, ktorý navštívilo v roku 2014 5446 návštevníkov. V roku 2013 to bolo 6052 návštevníkov.

Tab. 40: Návštevnosť TC Galandia v období 2012-2014

	2012	2013	2014
Január	6 967	5 043	5 890
Február	5 938	5 134	5 790
Marec	3 987	8 800	4 556
Apríl	4 984	4 831	4 375
Máj	4 774	5 553	5 772
Jún	10 190	11 813	9 535
Júl	16 311	22 479	17 138
August	19 583	17 218	14 068
September	3 172	4 151	4 330
Október	2 504	3 725	3 936
November	4 096	5 254	5 869
December	4 631	6 164	4 730
	87 137	100 165	85 989

Zdroj: Mestský úrad, 2015

Podporu cestovného ruchu v Slovenskej republike, práva a povinnosti fyzických osôb a právnických osôb pôsobiach v cestovnom ruchu, tvorbu koncepčných dokumentov a financovanie rozvoja cestovného ruchu upravuje zákon č. 91/2010 Z.z. o podpore cestovného ruchu. § 6 tohto zákona definuje pôsobnosť obcí nasledovne:

- obec v cestovnom ruchu

- a) môže iniciovať vznik oblastnej organizácie a podieľa sa na spolufinancovaní jej aktivít,
- b) spolupracuje s organizáciami cestovného ruchu pri tvorbe programov a plánov hospodárskeho, sociálneho a kultúrneho rozvoja na území obce vrátane koncepcie rozvoja cestovného ruchu na území obce, ročného plánu aktivít a monitorovacej správy o vývoji cestovného ruchu na území obce,
- c) tvorí programy, plány, stratégie a koncepcie rozvoja cestovného ruchu,
- d) vytvára vlastné finančné zdroje na realizáciu aktivít v cestovnom ruchu,
- e) buduje infraštruktúru podporujúcu aktivity v cestovnom ruchu, ktorá spadá do pôsobnosti obce,
- f) sústreďuje štatistické údaje o cestovnom ruchu v obci,
- g) spolupracuje s ústrednými orgánmi štátnej správy a s orgánmi vyššieho územného celku pri realizácii štátnej politiky cestovného ruchu v Slovenskej republike,
- h) spolupracuje s Radou vlády Slovenskej republiky pre jednotnú prezentáciu Slovenska v zahraničí a podieľa sa na uplatňovaní mechanizmu fungovania jednotnej prezentácie Slovenskej republiky v zahraničí.

Lokalizačné predpoklady rozvoja cestovného ruchu

Lokalizačné predpoklady sú vyjadrením príťažlivosti územia pre účastníkov cestovného ruchu – vytvárajú motiváciu pre návštevu danej lokality. Mesto Galanta a jeho

mikropriestor má široké možnosti pre rozvoj cestovného ruchu, čo medzi inými ovplyvňujú hlavne nasledovné faktory:

- výhodná geografická poloha mesta v rámci strednej Európy:
 - nachádza sa v susedstve silne urbanizovaného ekonomického trojuholníka Bratislava – Győr - Viedeň (v 3 hodinovej dostupnosti s automobilom od mesta sa nachádzajú miliónové aglomerácie – Budapešť a Viedeň),
 - cez jeho mikropriestor prechádzajú významné európske dopravné ťahy,
- bohatý kultúrno-historický a spoločenský potenciál mesta Galanta
- vzácne prírodné prostredie okolia mesta - Žitný ostrov a Vodná nádrž Kráľová.

Hlavným cieľom rozvoja cestovného ruchu v meste Galanta je zvýšenie prosperity mesta, rast pracovných príležitostí, zachovanie kultúrno-historickej identity mesta a aktivizácia jeho doposiaľ nevyužitého potenciálu. Cieľom je posunúť mesto vyššie na priečke medzi najnavštevovanejšie turistické destinácie Slovenska.

Kultúrno-historický a spoločenský potenciál cestovného ruchu

Primárna ponuka mesta je zastúpená sakrálnymi pamiatkami a štruktúrou urbánnej zelene. V meste medzi turisticky najvýznamnejšie kultúrohistorické atrakcie - kultúrne pamiatky a pamätihodnosti v meste Galanta patria:

- Rímskokatolícky kostol Sv. Štefana Kráľa – monumentálna dvojvežová klasicistická stavba s barokovými prvkami. Kostol bol vysvätený v roku 1805. V jeho interiéri vyniká najmä vzácny barokový oltár, ktorý pochádza z hodnotného pôvodného zariadenia zo zbúranej barokovej kaplnky.
- Renesančný kaštieľ Galanta (ul. Esterházyovcov, 924 01 Galanta) – kaštieľ patril najvýznamnejším uhorským šľachtickým rodom Esterházyovcom. Bol postavený na prelome 16. a 17. storočia, pred rokom 1609. Verejnosti bol kaštieľ sprístupnený v roku 1992. Uvedené zariadenie je zamerané hlavne na výstavnú činnosť. Jedná sa o polyfunkčný objekt. V kaštieli sa nachádza: obradná sieň, reprezentačná miestnosť primátora, exkluzívne suterénne priestory. Na prvom poschodí sa nachádzajú výstavné priestory t.j. stále expozície a výstavné priestory, kde sa organizujú výstavy na základe ročných plánov výstavnej činnosti. Zabezpečuje tiež výstavy stáleho charakteru - zo zbierok Vlastivedného múzea v Galante.
- Neogotický kaštieľ (Parková, 924 01 Galanta) – kaštieľ je symbolom mesta Galanta - veža kaštieľa zdobí erb mesta. Kaštieľ dali postaviť v roku 1633 bratia Daniel a Pavol Esterházyovci v období prvého mohutného rozmachu moci a hospodárskej prosperity rodu. Ďalší člen rodu Imrich, nitriansky biskup dal v roku 1736 objekt prestavať v barokovom slohu. Z tejto prestavby sa zachovali mramorové krby na poschodí. Súčasná podoba kaštieľa je výsledkom radikálnej prestavby v roku 1861 v duchu romantickej anglickej gotiky. Kaštieľ je obklopený prírodne krajinárskym parkom, ktorého strohosť kontrastuje s bohatou výzdobou fasád budovy. Kaštieľ je monumentálna stavba, postavená v pôdoryse U. Bočné krídla uzatvárajú čestné

nádvorie. V severnom krídle kaštieľa sa nachádzajú multifunkčné priestory pre organizovanie výstav, kultúrno-spoločenských podujatí a pod.

- Vlastivedné múzeum v Galante (Hlavná 976/8, 924 01 Galanta) - múzeum je pamäťová inštitúcia, ktorá svojím poslaním prispieva k záchrane a zveľďovaniu kultúrneho dedičstva galantského regiónu. Založené bolo v roku 1969. Zriaďovateľom Vlastivedného múzea v Galante je Trnavský samosprávny kraj. K základným úlohám múzea patrí tvorba, ochrana, správa, odborné spracovanie a prezentácia zbierkového fondu pozostávajúceho z hmotných dokladov vývoja prírody a spoločnosti. Tieto hmotné pramene tvoria základný fond zbierok múzea začlenený podľa vedných odborov do archeológie, histórie, etnológie a v malom počte do zoológie. Verejnosti sa predstavuje svojimi expozíciami a výstavami, publikačno-propagačnou, metodickou a kultúrno-výchovnou činnosťou. Vlastivedné múzeum v Galante má regionálny charakter so špecializáciou na mlynárstvo a vodné kolové mlyny v oblasti Malého Dunaja a dolného toku Váhu. Múzeum sídli v strede mesta v budove bývalej banky, ktorá jednoposchodová stavba s pôdorysom v tvare písmena U bola postavená na začiatku 20. Storočia (okrem múzejných pracovísk sú tu aj výstavné priestory). Regionálnu históriu možno spoznávať v expozíciách: Dom ľudového bývania Matúškovo, Vodný kolový mlyn Tomášikovo, Vodný kolový mlyn Jelka, Dom ľudového bývania Veľké Úľany, Miestopis Galanty a okolia a Expozícia meštianskeho bývania z konca 19. storočia – Renesančný kaštieľ Galanta, Najstaršie dejiny Serede a okolia – Mestské múzeum v Seredi, Najstaršie dejiny regiónu Veľká Mača – Obecný úrad Veľká Mača.
 - Múzeum historických vozidiel (<http://oldtimer-galanta.info/>) – múzeum vzniklo v roku 2004, jeho vlastníkom je Veterán car club v Galante. V múzeu sa nachádza 22 historických motoriek, 14 historických áut. Najstarší model motorky je ČZ-250 špeciál z roku 1932 a z radu áut Tatra 11 z roku 1926. Medzi tradičné podujatia Veterán car klubu patrí Galantský ovál, jarná a jesenná burza a v spolupráci s mestom Galanta sa organizuje tzv. "Jazda nostalgia" – ide o 10 min. jazdu mestom, počas ktorej sa oboznámite s mestom, pamiatkami z čias minulých, ale spoznáte aj modernú tvár mesta.
- neogotická pohrebná kaplnka Esterházyovcov na starom cintoríne
 - kaplnka sv. Jána Nepomuckého
 - kaplnka sv. Rodiny na starom cintoríne
 - pohrebná kaplnka v Hodoch, r. 1820
 - kaplnka Panny Márie v Nebojsi, r. 1900
 - pamätná tabuľa Zoltána Kodálya (najväčší maďarský hudobný pedagóg)
 - SNP, r. 1954
 - pamätník na mieste synagógy, r. 2003
 - pamätník Holokaustu na židovskom cintoríne
 - pamätník Z. Kodálya v parku pri NK, 1982
 - pamätník M. R. Štefánika
 - sochy
 - Immaculáta – Nebojsa, vzácna baroková socha
 - Pieta – Nebojsa z 19. storočia
 - sv. Ján Nepomucký – Hody z r. 1787
 - sv. Ján Nepomucký – Nebojsa z r. 1908
 - pamätníky

- SNP, r. 1954
- pamätník na mieste synagógy, r. 2003
- pamätník Holokaustu na židovskom cintoríne
- pamätník Z. Kodálya v parku pri NK, 1982
- pamätník M. R. Štefánika
- významné hroby
 - László Sebestyén, galantský farár r. 1882 starý cintorín
 - Arpad Fridetzky, poľnohosp. odborník 1934
 - vojenské hroby z II. svetovej vojny
- iné
 - kalvária na starom cintoríne 1932
 - budova bývalého slúžnovského úradu 1904 – dnes LB
 - chránená prírodná pamiatka – park pri neogotickom kaštieli
 - obnovený barokový stĺp Panny Márie v Hodocho, 1747,
 - budova železničnej stanice 1850
 - budova bývalého okresného súdu 1906
 - budova bývalej galantskej sporiteľne 1872
 - centrálny kamenný kríž na starom cintoríne 1820
 - židovský cintorín je jediným hmotným dokladom existencie kedysi veľkej židovskej komunity v Galante, koniec 19. storočia
 - morový stĺp na ul. 29. augusta, r. 1874
 - morový stĺp na ul. Šaľskej, r. 1874
 - morový stĺp na Seredskej ceste, r. 1874
 - kaštieľ v Nebojsi
 - kaštieľ v Hodocho
 - kostol Panny Márie (v mestskej časti Javorinka – bola založená počas prvej pozemkovej reformy v roku 1921, osídlili ju kolonisti z trinástich považských obcí, ku Galante bola pričlenená v roku 1960)
 - kostol evanjelickej cirkvi a. v.

Ostatné kultúrno-spoločenské faktory mesta zohrávajúce významnú úlohu v jeho navštevovanosti sú podujatia. Mesto prezentuje na verejnosti množstvo rozličných spoločenských podujatí, z ktorých väčšina sa orientuje na kultúrne vyžitie. Multikultúrne zázemie vytvára pre mesto možnosti organizovať podujatia regionálneho alebo aj cezhraničného charakteru. Galantské trhy (v roku 2015 sa koná už XXXI. ročník Galantských trhov), Galantské hudobné slávnosti, Galantafest, Beh Galantou, Digitfoto Galanta, Medzinárodná husľová súťaž Zoltána Kodálya a ďalšie podujatia svojou kvalitou spĺňajú predpoklady na zvýšenie významu daných podujatí nielen pre obyvateľov mesta.

Prírodný potenciál cestovného ruchu

Riešené územie má veľmi dobré prírodné podmienky na rozvoj cestovného ruchu. V riešenom území sa nachádzajú turisticky významné vodné plochy (poskytujúce možnosti pestovania vodných športov a špecifických foriem cestovného ruchu) a pekné krajinné scény (predovšetkým pozdĺž vodných plôch) poskytujúce možnosti pestovania rôznych foriem turistiky (pešia turistika, cykloturistika, špeciálna turistika).

Z prírodných zdrojov riešeného územia osobitné postavenie má geotermálna voda, ktorej využitie v cestovnom ruchu predstavuje veľký potenciál pre rozvoj kúpeľného

cestovného ruchu do budúcnosti. Značný rozvoj v tejto sfére zaznamenáva aj mesto Galanta výstavbou termálneho kúpaliska s celoročnou prevádzkou. Od roku 2007 mesto Galanta má atraktívny aquapark Termál Centrum Galandia (kpt. Nálepku 43/2373, 924 01 Galanta; <http://www.galandia.sk/>), kde teplota vody v bazénoch sa pohybuje okolo 28°C, avšak pre návštevníkov je zohrievaná geotermálnou vodou až na teplotu 36°C (voda však bohužiaľ, nemá žiadne liečivé účinky). Vodný svet ponúka až 7 bazénov, ktoré sa nachádzajú nielen vonku, ale aj v krytej časti. Aquapark Galandia je otvorený celoročne vďaka krytým bazénom. Otvorenie kúpaliska prispelo pozitívne aj k rozvoju aktívneho CR – incomingu, nakoľko produkt, akým je TK, je vyhľadávaný aj medzi zahraničnou klientelou najmä z ČR a PR. Tento produkt prispieva k zviditeľneniu a k zatraktívneniu mesta a regiónu.

Komplex Termál Centrum Galandia sa nachádza na východnej strane mesta smerom na rekreačný komplex Kaskády (ktorý komplex sa však nachádza už v katastrálnom území obce Kajal, web rekreačného komplexu: <http://www.kaskady.sk/>), pričom Termál Centrum Galandia priamo nadväzuje aj na už existujúce plochy športu a rekreácie mesta Galanta.

Ďalším významným atraktívnym prvkom využívajúcim prírodné zdroje je Ranč na Striebornom jazere Galanta (<http://www.rancgalanta.sk/>) – rozľahlý areál dýchajúci westernom a prírodou s dvoma jazerami s možnosťou rybolovu, tradičnou westernovou reštauráciou, tematickým detským ihriskom a jazdeckou školou.

Služby cestovného ruchu

Sekundárnu ponuku cestovného ruchu predstavujú služby a aktivity, ktoré sa na riešenom území v rámci cestovného ruchu nachádzajú a ktoré nadväzujú na primárnu ponuku a dotvárajú komplexný balík cestovného ruchu.

V meste Galanta sú dostupné kvalitné ubytovacie služby, v meste sa nachádza viac hotelov s vysokým štandardom služieb, napr. štvorhviezdičkový Hotel CITY Galanta (Vajanského 10, 924 01, Galanta, <http://www.hotelcitygalanta.sk/>), štvorhviezdičkový Hotel Galanta (Orechová 2626/1, 924 01 Galanta, <http://www.hotelgalanta.sk/>), Penzión Viktória (Železničiarska 1556, 924 01 Galanta, <http://www.penzion-viktoria.sk/>), Ubytovňa Domu športu (ul. Kpt. Nálepku 737, Galanta, http://sszgalanta.sk/new/?page_id=30), Ranč na Striebornom jazere (Sereďská cesta, 924 01 Galanta, www.rancgalanta.sk) atď.

Počet ubytovacích kapacít v roku 2014 ostal v porovnaní s rokom 2013 nezmenený (takmer 1000 osôb). V oblasti príjmov z dane z ubytovania prišlo v roku 2014 k nárastu príjmov. Celková výška príjmov z dane z ubytovania predstavovala sumu 21 040,12 EUR v roku 2014. Nárast príjmov v roku 2014 spôsobilo zvýšenie sadzieb na dani z ubytovania o 100 %.

Stravovacie služby cestovného ruchu v riešenom území sú rovnako na dobrej úrovni. V meste sa nachádza vyše poltucet reštaurácií. Z ďalších stravovacích zariadení sú tu zastúpené cukrárne, bistrá, prevádzky s rýchlym občerstvením, kaviarne, čajovne atď.

Ostatné služby podporujúce navštevovanosť mesta sú taktiež na dobrej úrovni, k dispozícii sú služby ako:

- športové zariadenia (športová hala, fitnes centrá, tenisové kurty atď.),
- relaxačno-ozdravovacie služby: sauny, masáže, soláriá,
- ďalšie služby: obchodné centrá, zábavné podniky.

Cestovný ruch v mikropriestore mesta

Turista necestuje len do konkrétneho zariadenia alebo len do konkrétneho mesta, ale vníma príslušný región ako celok. Preto je potrebné, aby ponuky cestovného ruchu boli

navzájom regionálne zosúladené, rozvíjané a uplatňované. Z týchto dôvodov sa nedá vnímať rozvoj cestovného ruchu v meste izolovane od rozvoja cestovného ruchu v 70 km okolí a preto i tento materiál posudzuje stav a navrhuje rozvoj cestovného ruchu v tomto kontexte.

Širší priestor mesta sa vyznačuje diverzitou vidieckej krajiny, zachovalým jedinečným ľudovým umením, zvykmi a folklórom, čo vytvára priaznivé predpoklady pre rozvoj vidieckeho turizmu a agrotistiky. Existuje aj potenciál pre možnosti rozvoja gastronomických podujatí.

Možnosti cykloturistiky a využitia cykloturizmu sú v súčasnosti na počiatočnej úrovni rozvoja.

V mikropriestore mesta najvýznamnejšími turistickými cieľmi sú:

- Vodná nádrž Kráľová (vzdialenosť 2 km, raj pre milovníkov vodných športov, na západnom brehu hrádze v katastrálnom území obce Kajal sa nachádza hotel a oddychové centrum Kaskády)
- Mesto Sládkovičovo (vzdialenosť 9 km, Termálne kúpalisko Vincov les)
- Horné Saliby (vzdialenosť 9 km, termálne kúpalisko)
- Obec Kráľová nad Váhom (vzdialenosť 10 km, Detská farma Humanita)
- Malý Dunaj (vzdialenosť 15 km, splav)
- Mesto Trnava (vzdialenosť 28 km, sídlo Trnavského samosprávne kraja, mestská pamiatková zóna)
 - Mesto Šaľa (vzdialenosť 15 km)
 - Mesto Dunajská Streda (vzdialenosť 30 km, Thermalpark, Žitnoostrovské múzeum a galérie)
 - Mesto Senec (vzdialenosť 30 km, Slnčné jazerá)
 - Obec Orechová Potôň (vzdialenosť 49 km, Motoristický areál Slovakia Ring - 5 922 m dlhá moderná pretekárska dráha so 6 variantmi okruhu)
 - Mesto Veľký Meder (vzdialenosť 49 km, Termálne kúpalisko Thermal Corvinus Veľký Meder)
 - Mesto Bratislava (vzdialenosť 50 km)
 - Malokarpatská vínná cesta (vzdialenosť 41 km)
 - Mesto Komárno (vzdialenosť 68 km)
 - Mesto Nitra (vzdialenosť 41 km)
 - Mesto Győr (Maďarsko, vzdialenosť 70 km)
 - Národná prírodná rezervácia Klátovské rameno – reprezentuje biotopy lužných vŕbovo-topoľových a jelšových lesov, prirodzených eutrofných a mezotrofných stojatých vôd s vegetáciou plávajúcich a /alebo ponorených cievnatých rastlín typu Magnopotamion alebo Hydrocharition, nížinné a podhorské kosné lúky, lužné dubovo-brestovo-jaseňové lesy a karpatské a panónske dubovo-hrabové lesy.

Využitelnosť zdrojov cestovného ruchu

Napriek vhodnému potenciálu územia mesta pre rozvoj cestovného ruchu nie je jeho úroveň úmerná existujúcim možnostiam. Zvýšenie úrovne rozvoja cestovného ruchu možno zabezpečiť eliminovaním nepriaznivých faktorov. Ide predovšetkým o slabú propagáciu a marketing, nedostatočnú koncepčnú prípravu a koordináciu aktivít jednotlivých subjektov a absenciu komplexnosti v ponuke produktov cestovného ruchu. Nedostatky sú aj v kvalite poskytovaných služieb v zariadeniach cestovného ruchu.

Prvoradou úlohou pre rozvoj cestovného ruchu v meste bude v blízkej budúcnosti rozvíjanie kvalitnej propagácie a marketingové aktivity produktov a tak zabezpečovanie efektívneho využitia už existujúcich, ako aj plánovaných služieb cestovného ruchu.

Návrh riešenia rozvoja cestovného ruchu v meste

Návrh riešenia rozvoja rekreácie a cestovného ruchu vychádza z využitia jestvujúceho potenciálu. Cieľom je zapojenie rekreačných areálov do života obyvateľov mesta, ako aj ich zapojenie do cestovného ruchu. Cieľom je využiť jestvujúce, nevhodne využívané kultúrno-historické stavby na zariadenia kultúry, oddychu, rekreácie a cestovného ruchu. Cieľom je rozšírenie štruktúry rekreačných zariadení o nové formy rekreácie, najmä agroturistiky v krajinnom prostredí.

Ak má v meste dôjsť ku skutočnému rozvoju cestovného ruchu, musí existovať funkčné partnerstvo medzi subjektmi, ktoré sa na cestovnom ruchu aktívne podieľajú, za účelom podporovať aktívny cestovný ruch.

V strednodobom horizonte je potrebné využiť rezervy v možnosti spolupráce štátnej správy, samosprávy, podnikateľov a neziskových organizácií. Ďalej je potrebné rozvíjať medziregionálnu, cezhraničnú a medzinárodnú spoluprácu s cieľom tvorby balíčkov cestovného ruchu (CENTROPE, partnerské mestá) s dôrazom na udržateľnosť. V danom horizonte ešte treba

- rozvíjať spoluprácu s podnikateľským sektorom a iniciovať aktivizáciu neziskového sektoru pre potreby rozvoja cestovného ruchu,
- zabezpečiť koordinovaný rozvoj cestovného ruchu na báze prepojenia rôznych oblastí ekonomického a spoločenského života pre postupné naplnenie cieľov rozvoja cestovného ruchu,
- valorizovať potenciál cestovného ruchu a prispieť k zvýšeniu zamestnanosti v meste a vzhľadom k tomu zabezpečiť koordinovaný rozvoj cestovného ruchu,
- pravidelne uskutočňovať analýzu trhu s dôrazom na konkurenčné destinácie a výsledky zapracovať do manažérskych a marketingových rozhodnutí pre rozvoj cestovného ruchu.

Na celkový rozvoj mesta a okolia v oblasti CR je potrebné vylepšovať podmienky pre pešiu turistiku a cykloturistiku. Svojim charakterom je územie vhodné aj na vidiecky turizmus spojený s jazdectvom, športovou strelbou, golfom.

K zvýšeniu navštevovanosti mesta i regiónu výrazne môže prispievať väčšia aktivita *Klastra cestovného ruchu – západné Slovensko*. Trnavský samosprávny kraj spoločne s mestom Galanta založili Klaster cestovného ruchu - západné Slovensko (<http://www.krajzazitkov.sk/sk>). Klaster plní úlohu pri rozvoji cestovného ruchu na báze princípu partnerstva. Jedným z cieľov KCR je aj účinnejšia vzájomná spolupráca jednotlivých turistických zariadení v regióne, aby sa docielila komplexnejšia a atraktívnejšia ponuka pre návštevníkov. V súčasnom období klaster spoločne so svojimi členmi hľadá možnosti budovania cyklotrasy na korune hrádze Vodného diela Kráľová.

Hlavný potenciál pre ďalší rozvoj hospodárskej štruktúry mesta predstavujú nasledovné faktory:

- výhodná poloha (najmä vo vzťahu k susedným regionálnym centráam – Bratislava, Trnava, Nitra), ale aj prítomnosť dopravného ťahu R1, železnice a atraktívne prírodné prostredie mesta,
- vysokokvalifikované obyvateľstvo predstavujúce potenciál umožňujúci zvládnuť náročné požiadavky rozvoja progresívnych oblastí ekonomiky.

V ďalšom hospodársko-ekonomickom rozvoji územia miestna samospráva bude mať za úlohu pôsobiť ako iniciátor rozvojových aktivít pre zabezpečenie trvalo udržateľného rozvoja v riešenom území.

V roku 2007 bolo založené Združenie cestovného ruchu Galantsko (<http://galantsko.com/>), ktorého cieľom bolo definovanie imidžu regiónu Galantsko, ktorý región je prezentovaný ako kraj vody, slnka a romantických cestičiek, ktoré návštevníkov zavedú popri poliach a záhradách do tichých zákutí na brehoch riek a jazier, očarujúcich v každom ročnom období. Združenie cestovného ruchu Galantsko rozmiestnilo aj infomaty vo viacerých lokalitách okresu.

Rozvoj cestovného ruchu v meste Galanta bude závisieť od zlepšenia lokálnej a regionálnej spolupráce. V strednodobom horizonte je potrebné aby samospráva organizovala široké spektrum atraktívnych podujatí a v spolupráci s ďalšími subjektmi vytvorila komplexnú ponuku služieb a produktov cestovného ruchu pre rôzne cieľové skupiny návštevníkov.

Občianska vybavenosť mesta

Sociálnu infraštruktúru a občiansku vybavenosť v meste charakterizujú zariadenia v oblasti kultúry a administratívy, športové zariadenia, školské a sociálne zariadenia. Vybavenosť mesta službami je rozmanitá a ich účel závisí od ľudských zdrojov, tradícií, podmienok a špecifických daností okolitého mikropriestoru.

Administratíva

V zmysle zákona o obecnom zriadení mesto má dva orgány: mestské zastupiteľstvo a primátor mesta. Každý z orgánov mesta má svoje samostatné postavenie dané ústavou a zákonmi a nie sú vo vzťahu vzájomnej podriadenosti či nadriadenosti. Obyvatelia mesta nepriamo, prostredníctvom týchto dvoch orgánov vykonávajú samosprávu mesta. Ďalšie orgány, ako je napr. mestský úrad, komisie, mestská polícia a pod. sú len odvodenými orgánmi mestského zastupiteľstva. Mestský úrad, ktorý je výkonným orgánom mestského zastupiteľstva a primátora, je lokalizovaný v centre mesta.

Organizačné útvary a oddelenia MsÚ Galanta

Mestský úrad sa vnútorne člení na tieto úseky, oddelenia, referáty a iné organizačné útvary:

I. Úsek prednostu

1. sekretariát
2. personálny a mzdový útvar
3. útvar sociálnych vecí a zdravotníctva
4. organizačné oddelenie
 - 4.1 matrika
 - 4.2 útvar ochrany a bezpečnosti
5. oddelenie školstva, kultúry a športu
 - 5.1 školský úrad
6. oddelenie stavebného poriadku
 - 6.1 referát bývania
7. právne oddelenie
8. projektový manažér
9. útvar verejného obstarávania

II. Úsek rozvoja mesta - zástupca prednostu

10. oddelenie rozvoja mesta
11. útvar informatiky
12. finančné a majetkové oddelenie
13. oddelenie miestnych daní a poplatkov

Mesto Galanta zabezpečuje služby pre svojich občanov prostredníctvom MsÚ, príspevkových, rozpočtových a obchodných organizácií. Celkový počet zamestnancov všetkých organizácií mesta k 31.12.2014 bol 611 (z toho MsÚ mal 48 zamestnancov).

V strednodobom horizonte je potrebné realizovať rekonštrukciu budovy Mestského úradu.

V riešenom území sídli viac štátnych/verejných organizácií, čo je dôsledok administratívno-správneho postavenia mesta Galanta.

Tab. 41: Spádovosť mesta Galanta k vybraným administratívno-správnym službám

Ukazovateľ	Miesto
Sídlo matričného úradu	Galanta
Sídlo pracoviska daňového úradu	Trnava
Sídlo pracoviska Obvodného oddelenia policajného zboru	Galanta
Sídlo Okresného súdu	Galanta
Sídlo Okresného riaditeľstva Hasičského a záchranného zboru	Galanta
Sídlo pracoviska obvodného úradu	Galanta
Sídlo Územnej vojenskej správy	Trnava
Sídlo územného Úradu práce, sociálnych vecí a rodiny	Galanta
Sídlo Obvodného úradu životného prostredia	Galanta
Sídlo Sociálnej poisťovne	Galanta

Zdroj: Štatistický úrad SR, 2015

Obchodné spoločnosti vo vlastníctve alebo spoluvlastníctve mesta Galanta

Galandia s.r.o. - v 100% vlastníctve mesta, prevádzka Termálneho kúpaliska s celoročnou prevádzkou TC Galandia;

Bysprav s.r.o. - v 100% vlastníctve mesta, správa bytov a nebytových priestorov, výroba a distribúcia tepla, atď.;

Galantaterm s.r.o. - vlastnícky podiel mesta 77,5%, komplexne využívanie geotermálnej vody na energetické, rekreačné, poľnohospodárske účely, výroba a distribúcia tepla a teplej úžitkovej vody.

Príspevkové organizácie mesta Galanta

Technické služby mesta Galanta - zber a likvidácia TKO a DSO, údržba verejných priestranstiev a verejnej zelene, Správa športových zariadení mesta Galanta správa trhoviska, správa cintorínov, správa plateného parkoviska;

Mestské kultúrne stredisko Galanta - rozvoj kultúrno-spoločenských aktivít mesta, správa kultúrnych objektov (Dom kultúry, Amfiteáter, Renesančný kaštieľ, severné krídlo - Neogotického kaštieľa a samotný mestský park);

Správa športových zariadení mesta Galanta - správa a údržba športovísk v meste Galanta (Dom športu, (Športová hala, Štadión FC Slovan Galanta, ihrisko s umelým trávnatým povrchom, skatepark).

Rozpočtové organizácie mesta Galanta

- *Domov dôchodcov Patria* - opatrovateľská služba, starostlivosť o seniorov v meste Galanta, sociálne služby pre občanov bez domova

- *Základné školy, materské školy a ostatné školské zariadenia* v zriaďovateľskej pôsobnosti mesta

V strednodobom horizonte cieľom mesta Galanta je zvyšovanie kvality služieb verejnej správy na miestnej úrovni, rozvoj elektronizácie a integrovaných informačných systémov v samospráve.

Školstvo

Mesto považuje výchovu a vzdelávanie za jednu zo svojich najvýznamnejších a trvalých priorít a v rámci svojich kompetencií vytvára priaznivé podmienky vo všetkých sférach vzdelávania. Mesto disponuje dobrou vedomostnou skladbou absolventov stredných a vysokých škôl a vytvára dobrý predpoklad ďalšieho rozvoja mesta a jeho regiónu.

Na základe zákona č. 416/2001 Z.z. o prechode niektorých pôsobností z orgánov štátnej správy na obce a na vyššie územné celky sa stalo mesto Galanta od 1. júla 2002 zriaďovateľom škôl a školských zariadení a má povinnosť zriaďovať a zrušovať školy a školské zariadenia. Zákom č. 596/2003 Z.z. o štátnej správe v školstve a školskej samospráve a o zmene a doplnení niektorých zákonov prešli od 1. januára 2004 všetky zostávajúce kompetencie v oblasti školstva na obce a mestá. Popritom zriaďovateľom uvedených škôl môže byť aj cirkev alebo súkromná osoba.

Materské školy

Predškolská výchova zohráva mimoriadne dôležitú úlohu pri formovaní osobnosti dieťaťa. Súčasne zapája dieťa i rodinu do sociálnych štruktúr spoločnosti už v ranom detstve. Inštitucionálne zabezpečenie predškolskej výchovy je tiež príležitosťou ako pomôcť socializácii detí aj z menej podnetného rodinného prostredia. Materská škola podporuje osobnostný rozvoj detí v oblasti sociálno-emocionálnej, intelektuálnej, morálnej, estetickej, rozvíja schopnosti a zručnosti, utvára predpoklady na ďalšie vzdelávanie. Pripravuje na život v spoločnosti v súlade s individuálnymi a vekovými osobitosťami detí.

V šk. roku 2014/2015 sa v meste Galanta nachádzalo 6 materských škôl, v prípade každej bol zriaďovateľom mesto Galanta. Počet detí navštevujúcich materské školy na území mesta bol v školskom roku 2014/2015 celkom 426. Počet zamestnancov materských škôl bol k 31.12.2014 69.

Rozvoj výstavby bytov v meste môže vyvolávať zmeny v demografickom správaní obyvateľstva – môže vyvolávať mierny nárast natality, čo sa potom po roku 2020 môže prejaviť vo zvýšenom počte detí v MŠ.

Základné školy

Základné školy poskytujú základné vzdelanie a pripravujú žiakov pre ďalšie štúdium a prax. Na území mesta Galanta sa nachádzajú 4 základné školy (z nich 1 základná škola je s vyučovacím jazykom maďarským), z ktorých každá je v zriaďovateľskej pôsobnosti mesta Galanta. V školskom roku 2014/2015 navštevovalo základné školy mesta 1516 žiakov.

Tab.42: Prehľad o vývoji počtu detí a žiakov v materských a základných školách za posledných 5 rokov v meste Galanta

Adresa	2010/2011	2011/2012	2012/2013	2013/2014	2014/2015
MŠ Sídľ. Nová doba 923/12	62	67	67	65	66
MŠ s VJM Nová doba 922/11	49	62	63	62	58
MŠ Sídľ. Clementisove sady 902/3	41	46	47	45	45
MŠ Sídľ. SNP 999/29	78	84	86	80	83
Alokovaná tr. Ul. Úzka 720/4	41	40	40	39	38
MŠ Sídľ. Sever, Česká 1453	99	95	101	111	117
Alokovaná tr. Ul. Hodská 1237	17	15	20	19	19
ZŠ, Štefániková 745/1	325	299	285	267	237
ZŠ Gejzu Dusíka, Mierová 1451/10	264	301	323	335	343
ZŠ Sídľ. SNP 1415/49	692	655	629	922	604
ZŠ s VJM Zoltána Kodálya, Švermova 8	340	337	341	267	332

Zdroj: Mestský úrad Galanta, 2015

Ostatné školy a školské zariadenia

Výchova a vzdelávanie vo voľnom čase sú dôležitým faktorom pre rozvoj osobnosti mladého človeka. Užitočné trávenie voľného času pomáha formovať hodnotový systém a ovplyvňuje i jeho profesijnú orientáciu a úspešnosť v živote.

Z inštitúcií slúžiacich na výchovu a vzdelávanie mimo vyučovania v zriaďovateľskej pôsobnosti mesta veľký význam má Základná umelecká škola Josepha Haydna (Hlavná 1007/20, 92401 Galanta; Tel.: 031 / 780 23 69, E-mail: zus-ho@stonline.sk, Web: <http://www.zusjosephhaydn.sk/>) a Základná umelecká škola (SNP 1000/30, 92401 Galanta Tel.: +421/31/780 53 95, E-mail: zus-vo@stonline.sk, Web: www.zusgalanta.sk)

Tab. 43: Vybrané charakteristiky materských škôl v meste Galanta k 15.9.2014

Adresa	Zriaďovateľ	Jazyk	Triedy MŠ so starostlivosťou						Príprav. triedy v minulom škol. roku		Učiteľia	Asistent učiteľa
			týždennou a nepretržitou		celodennou		poldennou					
			triedy	deti	triedy	deti	triedy	deti	triedy	deti		
Materská škola * 92401 Galanta, Clementisove Sady 902/3	Mesto Galanta	S			2	45				22	4	
Materská škola * 92401 Galanta, Česká 1453	Mesto Galanta	S			5	113			3	26	10	
Materská škola * 92401 Galanta, Česká 1453	Mesto Galanta	M			1	23			1	4	2	
Materská škola s VJM * 92401 Galanta, Nová doba 922/11	Mesto Galanta	M			3	58			1	21	6	
Materská škola * 92401 Galanta, Nová doba 923/12	Mesto Galanta	S			3	66			2	27	6	
Materská škola * 92401 Galanta, Štvrť SNP 999/29	Mesto Galanta	S			6	121			2	44	12	

Poznámka: M – maďarsky, S – slovensky
Zdroj: Ústav informácií a prognóz školstva, 2015

Tab. 44: Vybrané charakteristiky základných škôl v Galante k 15.9.2014

Adresa	Zriaďovateľ	Druh ZŠ	OrgVyu	Jazyk	Triedy			Žiaci			Uči- telia	Asi- tent uči- teľa
					v ročníku							
					nul- tom	1. -4.	5. -9.	nul- tom	1. - 4.	5. - 9.		
Základná škola * 92401 Galanta, Mierová 1454/10	Mesto Galanta	1-9	4	S		8	8		180	163	26	
Základná škola * 92401 Galanta, Štefánikova 745/01	Mesto Galanta	1-9	4	S		4	9		74	163	19	
Základná škola * 92401 Galanta, Štvrť SNP 1415/49	Mesto Galanta	1-9	4	S		12	15		260	344	42	
Základná škola s VJM * 92401 Galanta, Švermova 8	Mesto Galanta	1-9	4	M		8	9		140	192	29	

OrgVyu – organizácia vyučovania na I. stupni – 4 – štvortriedna - pre každý postupný ročník je zriadená samostatná trieda

Poznámka: M – maďarsky, S – slovensky
Zdroj: Ústav informácií a prognóz školstva, 2015

Špeciálne školy

Na území mesta Galanta sú zriadené tri špeciálne základné školy.. V týchto školách sa uskutočňuje výchova a vzdelávanie žiakov so syndrómom autizmu, mentálnym postihnutím a pri zdravotníckom zariadení.

Tab. 45: Špeciálne základné školy bez špeciálnych tried v Galante k 15. 9. 2014

Adresa	Zriaďovateľ	Postih	Jazyk	ZŠ (SZŠ variant A)		Variant				Učítelia		
						B		C		spolu	s kvalif. zo špec. pedag.	Asis-tent učiteľa
				triedy	žiaci	triedy	žiaci	triedy	žiaci			
Špec. základná škola * 92401 Galanta, Šafárikova 38	Okresný úrad Trnava	AUT	S	1	8					1	1	1
Špec. základná škola * 92401 Galanta, Šafárikova 38	Okresný úrad Trnava	MEN	S	4	35	1	6	2	15	9	8	3
Špec. základná škola * 92401 Galanta, Šafárikova 38	Okresný úrad Trnava	ZZ	S	1	10					1	1	

Postih	Postih	Postih
AUT	syndróm autizmu	
MEN	mentálny	
SLU	sluchový	
ZRA	zrakový	
KOM	narušená komunikácia (rečový)	
TEL	telesný a telesne oslabení	
VIA	viacnásobný (hluchoslepý)	
ZZ	pri zdravotníckom zariadení	
PS	školy pri špeciálnych výchovných zariadeniach (poruchy správania)	
VPU	vývinové poruchy učenia	
INY	iný postih	
INT	intelektovo nadaní	
M+	mentálny v kombinácii s ďalším postihom	

Poznámka: M – maďarsky, S – slovensky

Zdroj: Ústav informácií a prognóz školstva, 2015

Základná umelecká škola Josepha Haydna

V meste Galanta funguje 1 základná umelecká škola, ktorá ponúka svojim študentom vzdelávanie v hudobnom odbore, ktorý má 5 oddelení: dychové, strunové, sláčikové, spevacke a klávesové. Zriaďovateľom školy je mesto Galanta. Škola sídli v dvojpodlažnej budove v mestskom parku. Učebne sú prispôsobené daným podmienkam, keďže vzdelávací proces na našej škole je charakterizovaný vysokým stupňom individuálnej starostlivosti o žiakov. Na škole je zriadených 16 tried. Materiálno-technické vybavenie školy je na dobrej úrovni. Z tohto pohľadu škola spĺňa kritériá na kvalitné poskytovanie hudobného vzdelávania. Okrem výchovno-vzdelávacej práce v oblasti základného umeleckého školstva kladie škola dôraz na mimoškolské aktivity, s ktorými prezentuje na verejnosti svoje zameranie na hudobnú kultúru v našom meste. Škola spolupracuje s množstvom kultúrnych a spoločenských organizácií a inštitúcií (Mestské kultúrne stredisko, Vlastivedné múzeum, Galantská knižnica, Galantské osvetové stredisko, Dom Matice slovenskej, Csemadok, Centrum voľného času a i.). Participuje na príprave a realizácii rôznych kultúrnych podujatí, kde zabezpečuje hudobný program.

Základná umelecká škola

V priestoroch základnej umeleckej školy sa rozvíjajú dva umelecké odbory a to výtvarný a tanečný. Existencia ZUŠ je zameraná na stály rozvoj, kvalitu a atraktivnosť, čoho výsledkom je množstvo ocenení získaných na domácej i zahraničnej pôde.

Tab. 46: Základné charakteristiky základných umeleckých škôl v Galante k 15. 9. 2014

Adresa	Zriaďovateľ	Počet žiakov, študujúcich v odbore					z toho v štúdiu pre dospeých	Učiteľia
		taneč-nom	výtvar-nom	literár.-dramat.	hudob-nom	audio a mul-timed.tvorby		
Základná umelecká škola * 92401 Galanta, Hlavná 1007/20	Mesto Galanta				218		20	16
Základná umelecká škola * 92401 Galanta, Štvrť SNP 1000/30	Mesto Galanta	22	438					10

Zdroj: Ústav informácií a prognóz školstva, 2015

Centrá voľného času

V meste Galanta je zriadené 1 centrum voľného času ako školské výchovno-vzdelávacie zariadenie pre využívanie voľného času detí a mládeže, ktoré svoju činnosť orientujú na voľno časové aktivity. Jedná sa o Centrum voľného času – Spektrum Galanta. Počet detí navštevujúcich Centrum voľného času v školskom roku 2014/2015 bol celkom 157.

Centrum voľného času – Spektrum Galanta

Hlavná 1005/16, 924 01 Galanta

Tel.: 031 780 4336

Email: spektrum@cvcga.edu.sk

Web: <http://cvcsga.edupage.org/>

Centrum voľného času - Spektrum Galanta je mimoškolské zariadenie s celoročnou prevádzkou. Zriaďovateľom je Mesto Galanta. Svojím pôsobením sa zameriava na rozvoj záujmovej činnosti detí a mládeže vo všetkých jej oblastiach. Každoročne asi 200 detí a mládeže nachádza uplatnenie svojich záujmov približne v 16 záujmových útvaroch. Okrem krúžkovej činnosti organizuje mestské i okresné podujatia. Organizuje okresné prírodovedné

a jazykové olympiády a okresné súťaže v kultúrno - umeleckej oblasti. V oblasti príležitostnej záujmovej činnosti – podujatiach, sa väčší dôraz kladie na organizovanie mestských podujatí rôzneho druhu. K najúspešnejším patria celomestské oslavy MDD, Mama, oco, poďme sa hrať, Piknik v parku, Medailóny mladých hudobníkov, workshopy rôzneho zamerania, športové súťaže na sídliskách pre deti a ich rodičov a mnohé ďalšie. CVČ – S sa podieľa i na veľkých mestských podujatiach – stávanie mája, oslavy 1. mája či Galantské trhy, kde zabezpečuje programové bloky pre deti a mládež.

Tab. 47: Počet záujmových útvarov/členov Centra voľného času - Spektrum Galanta

	spoloč. vedy	kultúra a umenie	jazyky	informatika	telových. a šport	rodičia a deti	spolu
počet ZÚ	1	6	1	1	7	1	17
z toho ktoré vedú externí prac.		2	1				3
počet členov ZÚ	9	56	10	3	75	22	175

Poznámka: stav k 30.06.2014

Zdroj: <http://cvcsga.edupage.org/>

Stredné školy

Stredoškolské vzdelávanie je nevyhnutnou podmienkou na rozvoj intelektuálneho potenciálu a všeobecnú kultivovanosť osobnosti, potrebnú na adaptabilitu a na získanie príslušnej kvalifikácie.

Na území mesta sa nachádzajú 3 gymnáziá ktoré poskytujú úplné stredné vzdelanie všeobecného zamerania. Mesto Galanta má veľmi dobrú štruktúru stredných odborných škôl: v meste sa nachádzajú 2 stredné odborné školy (prepojené na sféru služieb, obchodu a techniky).

Tab. 48: Základné charakteristiky gymnázií v Galante k 15. 9. 2014

Škola, odbor	Forma	Druh	Dĺžka	Jazyk	Počet žiakov v ročníku										Novoprijatí do 1. ročníka		Absolventi za minulý šk. rok		Odborný výcvik a prax
					1.	2.	3.	4.	5.	6.	7.	8.	1. - 8.						
													spolu	ženy	spolu	ženy	spolu	ženy	
Súkr.bilingválne GYM, 92401 Galanta, Hodská 10 *** Lajos Tóth																			
7902574 gymnázium - bilingválne štúdium	D	3G	5	SA				18	18				36	25			23	13	
7902J74 gymnázium - bilingválne štúdium	D	3G	5	SA	25	28	21						74	50	25	16			
Denná forma spolu					25	28	21	18	18				110	75	25	16	23	13	
z toho dievčatá					16	22	12	14	11										
Gym. Z.Kodály s VJM, 92401 Galanta, Štvrť SNP 1004/34 *** Trnavský samosprávny kraj																			
7902500 gymnázium	D	3G	4	M				62					62	31			46	29	
7902J00 gymnázium	D	3G	4	M	53	34	47						134	92	53	37			
7902500 gymnázium	D	3G	8	M					14		27	15	56	33			22	12	
7902J00 gymnázium	D	3G	8	M	11	12							23	9	11	4			
Denná forma spolu					64	46	47	62	14		27	15	275	165	64	41	68	41	
z toho dievčatá					41	29	31	31	7		19	7							
Gymnázium J. Matúšku, 92401 Galanta, Štvrť SNP 1004/34 *** Trnavský samosprávny kraj																			
7902500 gymnázium	D	3G	4	S				45					45	26			42	23	
7902J00 gymnázium	D	3G	4	S	45	29	49						123	84	45	31			
7902500 gymnázium	D	3G	8	S				26	19		25		70	39					
7902510 gymnázium - biológia a chémia	D	3G	8	S								29	29	21			29	16	
7902J00 gymnázium	D	3G	8	S	24	18	24						66	30	24	13			
Denná forma spolu					69	47	73	71	19		25	29	333	200	69	44	71	39	
z toho dievčatá					44	27	43	38	12		15	21							

Zdroj: Ústav informácií a prognóz školstva, 2015

Tab. 49: Základné charakteristiky stredných odborných škôl v Galante k 15. 9. 2014

Škola, odbor	Forma	Druh	Dĺžka	Jazyk	Počet žiakov v ročníku										Novoprijatí do 1. ročníka		Absolventi za minulý šk. rok		Odborný výcvik a prax
					1.	2.	3.	4.	5.	6.	7.	8.	1. - 8.						
													spolu	ženy	spolu	ženy	spolu	ženy	
SOŠ technická, 92434 Galanta, Esterházyovcov 712/10 *** Trnavský samosprávny kraj																			
2414L04 strojárstvo - podnikanie a služby	D	4V	2	S													10		
3757L00 dopravná prevádzka	D	4V	2	S	15	15								30		15	10		30
4526L00 mechanizácia poľnohospodárstva a lesného hospodárs	D	4V	2	S		7								7					7
2413400 mechanik strojov a zariadení	D	3V	4	S				10						10					10
2413K00 mechanik strojov a zariadení	D	3V	4	S	13	16	17							46		13			46
2487201 autoopravár - mechanik	D	2V	3	S													11		
2487201 autoopravár - mechanik	D	2V	3	M													15		
2487202 autoopravár - elektrikár	D	2V	3	S													7		
2487H01 autoopravár - mechanik	D	2V	3	S	30	29	18							77		29			77
2487H01 autoopravár - mechanik	D	2V	3	M	13	13	13							39		13			39
2487H02 autoopravár - elektrikár	D	2V	3	S	6	8								14		6			14
2487H03 autoopravár - karosár	D	2V	3	S	10									10		10			10
4524200 agromechanizátor, opravár	D	2V	3	S													5		
4524H00 agromechanizátor, opravár	D	2V	3	S	8	7								15		8			15
4524H00 agromechanizátor, opravár	D	2V	3	M		8	5							13					13
2478F00 strojárská výroba	D	1P	2	S	11	8								19		11			15
4572F00 poľnohospodárska výroba	D	1P	2	S	5									5	2	5	2		5
Denná forma spolu					111	111	53	10						285	2	110	2	58	281
z toho dievčatá					2														
2414L04 strojárstvo - podnikanie a služby	E	4V	2	S	14	13								27	1	14		15	4
3757L00 dopravná prevádzka	E	4V	2	S	11	12								23		11		14	
4526L00 mechanizácia poľnohospodárstva a lesného hospodárs	E	4V	2	S	8									8		8			
2413400 mechanik strojov a zariadení	E	3V	4	S				2						2					
2433200 obrábač kovov	E	2V	3	S													4		
2433H00 obrábač kovov	E	2V	1	S	2									2					
2433H00 obrábač kovov	E	2V	3	S			2							2	2				
2487H01 autoopravár - mechanik	E	2V	1	S	2									2				4	
2487H02 autoopravár - elektrikár	E	2V	1	S	2									2				1	
2487H03 autoopravár - karosár	E	2V	1	S	2									2				2	
4524200 agromechanizátor, opravár	E	2V	3	S														2	
Externá forma spolu					41	25	2	2						70	3	33		42	4

Program hospodárskeho a sociálneho rozvoja mesta Galanta na roky 2015-2020

z toho dievčatá					1	2												
SOŠ obchodu a služieb, 92447 Galanta, Z. Kodálya 765 *** Trnavský samosprávny kraj																		
2493L00 predaj a servis vozidiel	D	4V	2	S	10	12							22		10		9	22
6421L00 spoločné stravovanie	D	4V	2	S	30	19							49	9	30	4	16	30
6426L00 vlasová kozmetika	D	4V	2	S	10	11							21	19	10	10	16	10
6323600 hotelová akadémia	D	3V	5	S			23	23					46	29			23	23
6323K00 hotelová akadémia	D	3V	5	S	23	17	25						65	36	23	13		42
6352600 obchod a podnikanie	D	3V	4	S				18					18	11			20	18
6352M00 obchod a podnikanie	D	3V	4	S	21	24	17						62	51	19	15		41
7662600 animátor voľného času	D	3V	4	S				13					13	12				13
7662M00 animátor voľného času	D	3V	4	S		18	9						27	26				27
2487201 autoopravár - mechanik	D	2V	3	S													7	
2487203 autoopravár - karosár	D	2V	3	S													6	
2487H00 autoopravár	D	2V	3	S	15	10							25		14			25
2487H01 autoopravár - mechanik	D	2V	3	S			10						10					10
2487H03 autoopravár - karosár	D	2V	3	S			10						10					10
2964200 cukrár	D	2V	3	S													6	
2964H00 cukrár	D	2V	3	S		8	6						14	8				14
2977H00 cukrár kuchár	D	2V	4	S	16								16	8	16	8		16
3355200 stolár	D	2V	3	S													10	
3355H00 stolár	D	2V	3	S			5						5					5
6444200 čašník, servírka	D	2V	3	S													21	
6444H00 čašník, servírka	D	2V	3	S	22	18	18						58	29	22	12		58
6445200 kuchár	D	2V	3	S													22	
6445H00 kuchár	D	2V	3	S	17	23	19						59	13	16	5		59
6456200 kaderník	D	2V	3	S													22	
6456H00 kaderník	D	2V	3	S	23	16	24						63	62	23	22		63
Denná forma spolu					187	176	143	54	23				583	313	183	89	178	486
z toho dievčatá					91	92	78	38	14									
2414L01 strojárstvo-výroba,montáž a oprava prístrojov,stro	E	4V	2	S		1							1					
2493L00 predaj a servis vozidiel	E	4V	2	S	2								2		2			
6421L00 spoločné stravovanie	E	4V	2	S	11	4							15	6	11	4	2	1
6426L00 vlasová kozmetika	E	4V	2	S	1	2							3	2	1		2	2
2487H01 autoopravár - mechanik	E	2V	3	S			1						1					
6444H00 čašník, servírka	E	2V	3	S		1							1	1				
6445H00 kuchár	E	2V	3	S			1						1					
Externá forma spolu					14	8	2						24	9	14	4	4	3
z toho dievčatá					4	5												

Zdroj: Ústav informácií a prognóz školstva, 2015

Mesto Galanta postupne, v rámci finančných možností, rekonštruuje svoje základné školy, materské školy, základné umelecké školy. Postupne treba na všetkých budovách škôl a školských zariadení v zriaďovateľskej pôsobnosti mesta Galanta dokončiť výmenu okien a dverí, opraviť strechy, zatepliť ich, realizovať nové fasády, modernizovať kotolne, školské jedálne, interiérové i materiálno - technické vybavenie.

V strednodobom horizonte na zlepšenie podmienok v školstve by samospráva mala pokračovať v modernizovaní škôl a školských zariadení, podporovať kvalitný výchovno-vzdelávací proces a rozvoj ľudských zdrojov. Bude potrebné zvýšiť objem financií v rozpočte mesta na modernizáciu, prevádzku a údržbu škôl, školských zariadení a školských športových areálov, ako aj objem financií v dotačnom systéme mesta na podporu výchovných a vzdelávacích aktivít detí pre všetky typy škôl a školských zariadení. Samospráva by mala podporiť aj projekty, ktoré zvýšia záujem detí a mládeže o kultúrne a športové aktivity.

Zdravotníctvo

Zdravie je základné ľudské právo a kľúčový faktor rozvoja spoločnosti. Štát smeruje svoju politiku v oblasti zdravia na vytvorenie prostredia, v ktorom občania budú mať zaručené podmienky na podporu a ochranu svojho zdravia, právo na zdravotnú starostlivosť a na dostupnosť a rovnosť v jej poskytovaní.

Zdravotnícka starostlivosť sa realizuje v štátnych, neštátnych a súkromných zariadeniach. V riešenom území sa nachádza viac lekární a viac zariadení zdravotníctva. Hlavným poskytovateľom zdravotníckych služieb je Nemocnica s poliklinikou Sv. Lukáša Galanta, a.s. (459 lôžok, 12 oddelení a 27 ambulancií, <http://www.nemocnica-galanta.sk/>), kde je zabezpečená aj rýchla zdravotnícka pomoc. V meste Galanta sa nachádza množstvo ďalších menších zdravotníckych zariadení - AREAL zdravia, Galanta (7 ambulancií) a ambulancie prevádzkované v novovybudovaných priestoroch na území mesta Galanta, v rodinných domoch a obytných blokoch. V meste Galanta je dostatočný počet lekární. - na území mesta Galanta sa nachádza 10 lekární a 2 výdajne zdravotníckych potrieb.

V meste Galanta sa nachádza aj sídlo stanice záchranej zdravotnej služby (typ ambulancie: ambulancia rýchlej lekárskej pomoci (RLP) – posádka s lekárom + ambulancia rýchlej zdravotnej pomoci (RZP) – ambulancia je určená na poskytovanie neodkladnej prednemocničnej a medzinemocničnej zdravotnej starostlivosti pre pacientov s akútnym úrazom alebo ochorením, ktorí nevyžadujú bezprostrednú lekársku starostlivosť (zdravotná starostlivosť je poskytovaná odborným nelekárskym personálom v rozsahu základnej neodkladnej podpory životných funkcií).

Regionálny úrad verejného zdravotníctva so sídlom v Galante

Adresa: Hodská č. 2352/62, PSČ 924 81 Galanta

Email: ruvzga@uvzs.sk

Regionálny úrad verejného zdravotníctva so sídlom v Galante je orgánom verejného zdravotníctva podľa ustanovenia § 3 ods. 1 písm. c) zákona č. 355/2007 Z. z. o ochrane, podpore a rozvoji verejného zdravia a o zmene a doplnení niektorých zákonov.

Sociálne služby

Zvyšovanie dostupnosti a kvality štandardu poskytovaných služieb sociálnej starostlivosti sa stáva významným indikátorom životnej úrovne. V meste Galanta je vybudovaná fungujúca sieť zariadení, v rámci ktorej zabezpečujú sociálne služby verejní aj neverejní poskytovatelia.

Sociálna služba je činnosť poskytovaná ľuďom v nepriaznivej sociálnej situácii, podpora pri sociálnom začleňovaní a ochrane pred sociálnym vylúčením s cieľom umožniť im zapojenie do bežného života v spoločnosti. Tieto služby a pomoc sú poskytované verejnou správou (štát, samospráva) a súkromnými poskytovateľmi (občianske združenia, neziskové organizácie, cirkevné organizácie atď.).

Pôsobnosť obce definuje Zákon č. 448/2008 Z. z. o sociálnych službách a o zmene a doplnení zákona o živnostenskom podnikaní nasledovne:

Obec

- a) vypracúva, schvaľuje komunitný plán sociálnych služieb vo svojom územnom obvode,
- b) utvára podmienky na podporu komunitného rozvoja,
- c) je správnym orgánom v konaniach o
 - 1. odkázanosti na sociálnu službu v zariadení pre seniorov, v zariadení opatrovateľskej služby, v dennom stacionári, o odkázanosti na opatrovateľskú službu,
 - 2. zániku odkázanosti na sociálnu službu uvedenú v prvom bode,
 - 3. odkázanosti na sociálnu službu uvedenú v prvom bode po zmene stupňa odkázanosti,
 - 4. povinnosti zaopatrených plnoletých detí alebo rodičov platiť úhradu za sociálnu službu alebo jej časť podľa § 73 ods. 11,
- d) vyhotovuje posudok o odkázanosti na sociálnu službu podľa § 51,
- e) poskytuje alebo zabezpečuje poskytovanie
 - 1. sociálnej služby v nízkoprahovom dennom centre, nocľahárni, zariadení pre seniorov, zariadení opatrovateľskej služby a v dennom stacionári,
 - 2. nízkoprahovej sociálnej služby pre deti a rodinu,
 - 3. opatrovateľskej služby,
 - 4. prepravnej služby,
 - 5. odľahčovacej služby,
 - 6. pomoci pri osobnej starostlivosti o dieťa,
- f) poskytuje základné sociálne poradenstvo,
- g) môže poskytovať alebo zabezpečovať poskytovanie aj iných druhov sociálnej služby podľa § 12,
- h) uzatvára zmluvu
 - 1. o poskytovaní sociálnej služby,
 - 2. o poskytovaní finančného príspevku pri odkázanosti fyzickej osoby na pomoc inej fyzickej osoby pri úkonoch sebaobsluhy a finančného príspevku na prevádzku poskytovanej sociálnej služby neverejnému poskytovateľovi sociálnej služby,
- i) zriaďuje, zakladá a kontroluje nocľaháreň, nízkoprahové denné centrum, nízkoprahovú sociálnu službu pre deti a rodinu s ambulantnou sociálnou službou, zariadenie pre seniorov, zariadenie opatrovateľskej služby a denný stacionár,
- j) môže zriaďovať, zakladat' a kontrolovať aj iné zariadenia podľa tohto zákona,
- k) môže poskytnúť finančný príspevok podľa § 78a ods. 4 na základe písomnej zmluvy podľa osobitného predpisu a kontroluje hospodárenie s ním,
- l) poskytuje podľa § 75 ods.1 a 2 finančný príspevok pri odkázanosti fyzickej osoby na pomoc inej fyzickej osoby pri úkonoch sebaobsluhy a finančný príspevok na prevádzku poskytovanej sociálnej služby neverejnému poskytovateľovi sociálnej služby,

- m) môže poskytovať podľa § 75 ods. 7 finančný príspevok na prevádzku poskytovanej sociálnej služby neverejnému poskytovateľovi sociálnej služby,
- n) môže poskytovať podľa § 75 ods. 8 finančný príspevok pri odkázanosti fyzickej osoby na pomoc inej fyzickej osoby pri úkonoch sebaobsluhy a finančný príspevok na prevádzku poskytovanej sociálnej služby neverejnému poskytovateľovi sociálnej služby,
- o) kontroluje hospodárenie s finančným príspevkom pri odkázanosti fyzickej osoby na pomoc inej fyzickej osoby pri úkonoch sebaobsluhy a s finančným príspevkom na prevádzku poskytovanej sociálnej služby,
- p) ukladá opatrenia na odstránenie zistených nedostatkov pri výkone pôsobnosti ustanovenej v písmene o) a kontroluje ich plnenie,
- q) vedie evidenciu
 1. posudkov o odkázanosti na sociálnu službu podľa stupňa odkázanosti fyzickej osoby na pomoc inej fyzickej osoby,
 2. rozhodnutí podľa písmena c),
 3. prijímateľov sociálnych služieb vo svojom územnom obvode,
- r) vyhľadáva fyzické osoby, ktorým treba poskytnúť sociálnu službu,
- s) poskytuje štatistické údaje z oblasti poskytovania sociálnych služieb štátnym orgánom sociálnych služieb na účely spracovania štatistických zisťovaní a administratívnych zdrojov,
- t) uhrádza poskytovateľovi zdravotnej starostlivosti zdravotné výkony na účely posúdenia odkázanosti na sociálnu službu,
- u) môže poveriť právnickú osobu, ktorú zriadila alebo založila, vykonávaním sociálnej posudkovej činnosti na účely vyhotovenia posudku podľa písmena d).

Zákon o sociálnych službách vymedzuje sociálne služby ako špecializované činnosti na riešenie prevenciu vzniku nepriaznivej sociálnej situácie, riešenie alebo zmiernenie nepriaznivej sociálnej situácie. Sociálne služby sú realizačným prostriedkom na zabezpečenie cieľa sociálnej pomoci: zmierniť alebo prekonať s aktívnou účasťou občana hmotnú alebo sociálnu núdzu, zabezpečiť základné životné podmienky občana v prirodzenom prostredí, zabráňovať vzniku, prehĺbovaniu alebo opakovaniu porúch psychického, fyzického a sociálneho vývinu občana a zabezpečiť integráciu občana do spoločnosti.

Mesto Galanta zabezpečuje poskytovanie sociálnych služieb pre svojich občanov v rámci svojich kompetencií a finančných možností.

Mesto Galanta má vypracovaný Komunitný plán sociálnych služieb na roky 2014-2018, pričom poslaním tohto komunitného plánu je zaistiť, aby sociálne služby fungovali a rozvíjali sa podľa potrieb tých, pre ktorých sú určené a ktorí ich využívajú. V záujme napĺňania spoločnej predstavy o budúcnosti sociálnych služieb v danej komunite sa stretávajú a spoločne plánujú jednotliví aktéri:

- **zadávatelia sociálnych služieb** (miestna samospráva a štátna správa; sú zodpovední za zaistenie sociálnych služieb v danom území, t.j. obce, príp. kraja),
- **poskytovatelia sociálnych služieb** (mesto Galanta, zariadenia v zriaďovateľskej pôsobnosti VÚC, občianske združenia, cirkevné organizácie, príspevkové organizácie mesta a mimovládne neziskové organizácie pôsobiace v sociálnej oblasti),
- **príjemcovia sociálnych služieb** (občania, ktorí využívajú sociálne služby).

Cieľovými skupinami Komunitného plánu sociálnych služieb mesta Galanta na roky 2014-2018 sú obyvatelia mesta Galanta, predovšetkým:

- seniori, čiže obyvatelia v post – produktívnom veku (najmä starší ako 65 rokov),

- občania so zdravotným postihnutím a duševnými poruchami, ako aj rodiny v ktorých žijú,
- obyvatelia ohrození, postihnutí sociálnym vylúčením,
- rodina a matky s deťmi.

POSKYTOVANE SOCIÁLNYCH SLUŽIEB V ZRIAĐOVATELSKEJ PÔSOBNOSTI MESTA

Patria – Domov dôchodcov (ďalej len „Patria-DD“)

Švermova ul. 1457/16, 924 01 Galanta

Tel: 031 782 2117, 031 782 2107

E-mail: patriagalanta@stonline.sk

Web: <http://www.patriaddgalanta.sk/index.php?page=kontakt>

Patria – Domov dôchodcov v Galante je rozpočtová organizácia v zriaďovateľskej pôsobnosti mesta Galanta. Patria-DD zahájilo svoju činnosť v oblasti poskytovania sociálnych služieb v roku 1986 ako účelová budova pre dôchodcov. Prešla niekoľkými reprofilizáciami a v súčasnej dobe poskytuje podľa zákona č. 448/2008 Z.z. v znení neskorších predpisov sociálne služby:

- zariadenie pre seniorov,
- zariadenie opatrovateľskej služby,
- opatrovateľská služba (v domácnosti),
- nocľaháreň,
- nízkoprahové denné centrum,
- odľahčovacia služba.

Patria - Domov dôchodcov má kapacitu 164 miest.

Zariadenie opatrovateľskej služby – poskytuje sociálne služby na dobu určitú pre občanov mesta Galanta. Ďalšie poskytnuté služby (stravovanie, bývanie, upratovanie, pranie a žehlenie šatstva a bielizne, pomoc pri odkázanosti na pomoc inej fyzickej osoby) sú totožné so sociálnymi službami poskytovanými v zariadení pre seniorov.

Opatrovateľská služba – sa poskytuje občanom mesta Galanta v domácnosti. Počet klientov je závislý od záujmu a potrieb občanov odkázaných na túto formu sociálnych služieb.

Nocľaháreň – sa poskytuje občanom mesta Galanta – ktorí nemajú zabezpečené nevyhnutné podmienky na uspokojovanie základných životných potrieb a ktorí nemajú vlastné bývanie, alebo ho nemôžu užívať – prístrešie s možnosťou prenocovať, pripraviť si stravu a vykonávať úkony osobnej hygieny popr. vyprať osobné šatstvo. Nocľaháreň má osobitný vchod, kde sú zriadené tri obytné miestnosti s hygienickými zariadeniami a s kuchynkou.

Nízkoprahové denné centrum – sociálna služba sa poskytuje občanom mesta Galanta počas dňa osobe, ktorá je bez prístrešia a nemá zabezpečené nevyhnutné podmienky na uspokojovanie základných životných potrieb.

Odľahčovacia služba – je sociálna služba určená občanom mesta Galanta, ktorí opatrujú osobu s ťažkým zdravotným postihnutím. Jej cieľom je nevyhnutný odpočinok, na účel udržania jej fyzického a duševného zdravia. Poskytuje sa formou pobytovej služby v zariadení alebo opatrovateľskej služby v domácnosti. Môže sa poskytovať maximálne 30 kalendárnych dní v roku.

Spoločné stravovanie sociálne odkázaným obyvateľom – uvedenú službu zabezpečuje Mestský úrad Galanta v zmysle Všeobecne záväzného nariadenia mesta Galanta č.16/2013, ktorým sa mení a dopĺňa Všeobecne záväzné nariadenie mesta Galanta č.9/2012 o poskytovaní peňažných príspevkov sociálne odkázaným obyvateľom mesta. Uvedené stravovanie je zabezpečené cez Strednú odbornú školu obchodu a služieb Galanta a prostredníctvom Patria-DD, s ktorými má mesto Galanta podpísanú zmluvu.

Denné centrá – mesto Galanta zriadilo a prevádzkuje Denné centrá (ďalej len „DC“) v súlade so zákonom č. 369/1990 Zb. o obecnom zriadení v znení neskorších predpisov a v súlade so zákonom č. 448/2008 Z.z. o sociálnych službách a o zmene a doplnení zákona č. 455/1991 Zb. o živnostenskom podnikaní v znení neskorších predpisov.

Mesto Galanta má zriadených 5 denných centier: DC Kpt. Nálepku, DC Švermova, DC Hody, DC Javorinka, DC Nebojsa.

Predmetom činnosti DC: poskytovanie sociálneho poradenstva, zabezpečovanie záujmovej činnosti poskytnutím priestorov na záujmovú a kultúrnu činnosť fyzickej osobe, ktorá dovŕšila dôchodkový vek, fyzickej osobe s ťažkým zdravotným postihnutím alebo nepriaznivým zdravotným stavom, rodičovi s dieťaťom alebo starému rodičovi s vnukom alebo vnučkou. DC nemajú právnu subjektivitu, nemôžu nadobúdať žiaden nehnuteľný majetok a sú spravované Mestským úradom Galanta prostredníctvom príslušného útvaru sociálnych vecí a zdravotníctva. Činnosť DC: sa riadi prevádzkovým poriadkom a ročným plánom činnosti, ktorý vypracúva výbor DC a schvaľujú ho členovia na výročnej členskej schôdzi. Hlavným poslaním DC je podnecovať aktivitu seniorov a občanov s nepriaznivým zdravotným stavom, povzbudzovať členov k aktivite, seberealizácii a vytváraniu pocitu spolupatričnosti. V DC sa vytvárajú podmienky pre záujmovú, kultúrnu činnosť, vzdelávacie aktivity ako aj spoločenský život. Členstvo v DC: každý občan s trvalým pobytom na území mesta Galanta, ktorý dosiahol dôchodkový vek či občan s nepriaznivým zdravotným stavom, členstvo v DC je dobrovoľné.

POSKYTOVANIE SOCIÁLNYCH SLUŽIEB MIMO ZRIAĐOVATELSKEJ PÔSOBNOSTI MESTA

Pohoda seniorov, n.o.

Hodská ul. 360, 924 01 Galanta

Tel: +421 317 020 011, 0905/466 038; 0908/647 182

Web: www.pohodaseniorov.sk

Zariadenie ponúka sociálne služby v 3-podlažnej bezbariérovej budove s celkovou kapacitou 78 miest. Klienti sú ubytovaní v 22 dvojľôžkových a 26 jednolôžkových izbách s vlastným balkónom. V Pohode seniorov poskytujeme nasledovné druhy sociálnej služby:

- Zariadenie pre seniorov s kapacitou 50 miest
- Denný stacionár s kapacitou 8 miest
- Domov sociálnych služieb s kapacitou 5 miest
- Špecializované zariadenie s kapacitou 15 miest

Samaritán Domov sociálnych služieb v Galante

Clementisove sady 903/4, 924 01 Galanta

Tel.: 031/ 780 4468

E-mail: centrumsocialnychsluziebp@gmail.com

Web: <http://csssamaritan.webnode.sk/>

Právna forma: Nezisková organizácia poskytujúca všeobecne prospešné služby.

Od 1.1.2015, sa Samaritán stal Zariadením pre seniorov a v zmysle novely zákona sa o služby môžu uchádzať občania z celej republiky, ktorí sú poberatelia starobného dôchodku. Musia mať však právoplatné rozhodnutie o odkázanosti na sociálnu službu IV. až VI. stupňa vydané príslušným obecným, alebo mestským úradom, kde má občan trvalé bydlisko.

Prevádzka Samaritán sídli v prízemnej časti 2 podlažnej budovy, riešenej bezbariérovou. Poskytujeme plnohodnotné komplexné sociálne služby s kapacitou 34 miest. Izby sú vybavené polohovateľnými elektrickými posteľami a antidekubitnými matracmi. K dispozícii je 14 jednolôžkových izieb, 5 dvojlôžkových a 3 izby s intenzívnou starostlivosťou.

Samaritán Domov sociálnych služieb v Galante zabezpečuje aj byty pre seniorov v jednej časti zariadenia (volá sa Eden), ktoré sú určené ešte pre samostatných starších ľudí, spravidla dôchodcov, ktorí majú zmluvne zabezpečené doživotné bývanie, s možnosťou doživotnej sociálnej starostlivosti a opatery, ak o ňu požiadajú. Ide o služby, ako napríklad sprevádzanie k lekárovi, stravovanie, opatrovateľská služba, upratovanie, pranie, žehlenie, nákupy a iné ďalšie služby. V bytoch je pre obyvateľov garantované úplné súkromie. V prípade, že obyvateľ bytu už nie je schopný samostatného života v byte ani za pomoci opatrovateľskej služby, prejde do centra sociálnych služieb pre starších občanov Samaritán, nachádzajúceho sa na prízemí evanjelického domu starostlivosti. K dispozícii je 18 bytov rôznej veľkosti:

OBČANIA SO ZDRAVOTNÝM POSTIHNUTÍM A DUŠEVNÝMI PORUCHAMI A AKO AJ RODINY V KTORÝCH ŽIJÚ

Okresná rada - Slovenský zväz zdravotne postihnutých (SZZP)

Mierové námestie 1, 924 01 Galanta

Tel.: 031 / 780 42 04

E-mail: szzpgalanta@salamon.sk

Slovenský zväz zdravotne postihnutých je dobrovoľným občianskym združením ľudí so zdravotným postihnutím, ale aj rodinných príslušníkov. Hlavným cieľom sociálnej služby je umožniť občanom nepriaznivej sociálnej situácii zostať rovnocenným členom spoločnosti a využívať jej prirodzené zdroje, žiť nezávisle, byť v kontakte s ostatnými ľuďmi a žiť v prirodzenom sociálnom prostredí. V Galante sú pre zdravotne postihnutých dostupné aj terénne služby – opatrovateľská služba a terénno–sociálne služby poskytované SZZP.

Domov sociálnych služieb pre deti a dospelých Galanta

Krásna 1083, 924 01 Galanta

Tel.: 031/ 780 48 75

E-mail: dssgalanta@zupa-tt.sk

Web: <http://www.dssgalanta.zupa-tt.sk/domov.html>

Domov sociálnych služieb pre deti a dospelých Galanta (DSS) je koedukované zariadenie s kapacitou 20 miest. Zriaďovateľom je Trnavský samosprávny kraj. Sociálne služby poskytuje formou ambulantnou (denný pobyt a denný do 4 hodín) a pobytovou (týždenný pobyt). Poskytuje sociálne služby zdravotne postihnutým klientom, deťom a mladým dospelým s mentálnym postihom i s kombináciou postihnutí, a to: bývanie, stravovanie, ošetrovateľskú starostlivosť, sociálnu rehabilitáciu, výchovu a vzdelávanie, pracovnú terapiu a záujmovú činnosť. Starostlivosť je zabezpečovaná zdravotníckymi pracovníkmi, špeciálnym

pedagógom, výchovnými pracovníkmi a externými spolupracovníkmi podľa potrieb klientov (logopéd, špeciálny pedagóg, psychológ). Klientom zabezpečuje povinné školské vzdelávanie v Špeciálnej základnej škole v Galante a podľa záujmu aj v Základnej umeleckej škole v Galante, odbor výtvarný.

OBYVATELIA OHROZENÍ, POSTIHNUTÍ SOCIÁLNYM VYLÚČENÍM

Z hľadiska tvorby komunitného plánu rozvoja sociálnych služieb sa prioritou stávajú oblasti predchádzania jeho vzniku (prevencie) a nastavenia adekvátnych nástrojov pomoci v prípade jeho výskytu. Hovoríme o dvoch základných skupinách v meste Galanta ohrozených, postihnutých sociálnym vylúčením:

1. Osoby s nedostatočnými, nízkymi, alebo žiadnymi príjmami
2. Osoby vyžadujúce azylovú pomoc v podobe okamžitej, či po určitý čas trvajúcej krízovej intervencie

Čistý deň, n.o.

Hody 1228, 924 01 Galanta

Tel.: 031 701 33 81

E-mail: cistyden@cistyden.sk

Web: <http://www.cistyden.sk/uvod.html>

Čistý deň, n.o. je terapeutickou komunitou, so sídlom v Galante, ktorá funguje od roku 2000. Za ten čas podali pomocnú ruku stovkám drogovu závislých klientov. Zriaďovateľom zariadenia je nezisková organizácia Čistý deň, n.o., ktorá vznikla 15.05.2000 registráciou na Krajskom úrade v Trnave v zmysle zákona č. 213/1997 Z.z. o neziskových organizáciách poskytujúcich všeobecne prospešné služby ľuďom. Služby v resocializačnom stredisku sa poskytujú na základe zákona č. 305/2005 Z.z. o sociálnoprávnej ochrane detí a o sociálnej kuratele v znení neskorších predpisov. Predmetom činnosti je vykonávanie opatrení sociálnoprávnej ochrany detí a sociálnej kurately. Zariadenie sa zriadilo za účelom aktivizovania vnútorných schopností detí a plnoletých fyzických osôb na prekonanie psychických, fyzických a sociálnych dôsledkov drogovu závislých, alebo iných závislostí a na zapojenie sa do života v prirodzenom prostredí.

RODINA A MATKY S DEŤMI

Riešenie sociálnych problémov rodín s deťmi je z hľadiska zlepšovania podmienok života občanov mesta Galanta významnou prioritou. Prioritou preto, lebo so sociálnych fungovaním či nefungovaním rodín súvisia nielen súčasné programy, ale aj príprava programov v budúcnosti. Od sociálnej, duševnej, zdravotnej, ekonomickej podpory, stability a funkčnosti rodín a ich detí sa odvíja celková sociálna stratégia sociálnych programov v meste.

Mesto Galanta, Mestský úrad Galanta v rámci sociálnej pomoci poskytuje rodinám v hmotnej núdzi jednorazový peňažný príspevok pre nezaopatrené dieťa (útvár sociálnych vecí a zdravotníctva). Rámcový plán investičnej výstavby mesta Galanta na obdobie 2015 – 2018 s výhľadom do roku 2022 obsahuje plán zriadenia Krízového centra pre týraných osamelých rodičov s deťmi.

Mestský úrad Galanta sústreďuje svoju činnosť aj na už vzniknutú problémovosť u detí, u ktorých sa prejavujú nežiaduce sociálno-patologické javy, medzi ktoré patrí záškoláctvo, t.z. zanedbávanie povinnej školskej dochádzky. Intenzívne pracuje s rodičmi na

eliminácii záškoláctva s cieľom dosiahnuť opätovnú pravidelnú školskú dochádzku u detí. Túto činnosť vykonáva na základe oznámenia ZŠ o zanedbávaní povinnej školskej dochádzky.

Mesto Galanta, Mestský úrad Galanta má rozbehnutú rozsiahlu prevenčnú činnosť v záujme predchádzania sociálnopatologických javov u detí a rodiny. Túto činnosť vykonávajú viaceré inštitúcie, s ktorými mesto Galanta spolupracuje prostredníctvom útvaru sociálnych vecí a zdravotníctva a oddelenia školstva, kultúry a športu. Svoju činnosť sústreďuje na organizovanie podujatí pre deti a na systematické voľno časové aktivity. Táto činnosť je jedna z opatrení na predchádzanie vzniku krízových situácií v rodine a na obmedzenie a odstraňovanie negatívnych vplyvov, ktorá patrí do pôsobností obce podľa § 10 zákona NR SR č. 305/2005 Z.z. o sociálnoprávnej ochrane detí a sociálnej kuratele.

Mesto Galanta, Mestský úrad Galanta s uvedenou problematikou spolupracuje aj s inými subjektmi ako je napr.: Úrad práce, sociálnych vecí a rodiny; Centrum pedagogicko-psychologického poradenstva a prevencie; Centrum voľného času –Spektrum a mnohé ďalšie. Taktiež v spolupráci s Mestskou políciou realizuje projekt „Projekt prevencie protispoločenskej činnosti mládeže s dôrazom na problematiku záškoláctva a používania alkoholu a tabakových výrobkov na území mesta Galanta“ – ktorý je zameraný na predchádzanie tzv. protispoločenských, resp. sociálnopatologických javov. Ďalším projektom, ktorý sa realizuje každoročne v spolupráci s VÚC Trnava „Integrácia, vzdelávanie a prevencia detí – kľúč k predchádzaniu sociálnopatologickým javom“.

Centrum pedagogicko-psychologického poradenstva a prevencie

Hodská 2352/62, 924 81 Galanta

Tel.: 031 / 780 56 14

E-mail: pppgalanta@psychology.sk

Web: <http://www.pppgalanta.psychology.sk/index.html>

Zriaďovateľom je Okresný úrad Trnava od 01.10.2013 – odbor školstva.. Centrum pedagogicko-psychologického poradenstva a prevencie je poradenské zariadenie poskytujúce komplexnú, psychologickú, špeciálnopedagogickú, diagnostickú, výchovnú, poradenskú a preventívnu starostlivosť. Klientmi sú deti od narodenia do ukončenia prípravy na povolanie, súčasne poskytujú služby poradenského, metodického a informačného charakteru pre rodičov (resp. zákonných zástupcov), klientov a pedagogických zamestnancov škôl.

Rodinné centrum BAMBULKOVO, občianske združenie

Švermova 8, 924 01 Galanta

Tel.: 0907 447 715, 0907 360 256

E-mail: bambulkovo@szm.sk

Rodinné centrum Bambulkovo je priestor vytvorený pre rodičia na MD a ich deti.

Na území mesta Galanta je viacero zariadení sociálnej starostlivosti ako to bolo popísané v tejto kapitole. Starostlivosť o dôchodcov je zabezpečovaná hlavne prostredníctvom Patria Domov dôchodcov v Galante; Centrum sociálnych služieb pre starších občanov Samaritán; Pohoda Seniorov, n.o. a Domov sociálnych služieb pre deti a dospelých. K 31.12.2015 počet miest v zariadeniach sociálnych služieb bol 283 (Patria – DD – 164, Pohoda seniorov no. – 70, Samaritán – 34 a DSS pre deti a dospelých – 15).

V strednodobom horizonte sociálne služby v meste je potrebné postupne rozširovať v rámci daných finančných možností mesta, samospráva by mala vytvoriť systém a realizovať intenzívnu sociálnu prácu s rodinami s deťmi v ohrození a s občanmi v núdzi. Prebiehajúce demografické zmeny, najmä proces starnutia obyvateľstva, budú v najbližších rokoch vyžadovať posilnenie zdravotníckych a sociálnych služieb. Priestor na zlepšenie je aj v oblasti koordinácie a komunikácie sociálnych a zdravotníckych služieb.

Kultúra, šport, mimovládne organizácie, ostatné služby

Kultúra

Kultúra je dôležitou sférou spoločenského života aj v meste Galanta, ktoré mesto je významné stredisko kultúry juhozápadného Slovenska, o čom svedčia mnohé podujatia medzinárodného charakteru. Kultúru v meste reprezentuje pomerne široká škála kultúrnych inštitúcií, združení a mimovládnych organizácií.

Tab. 50: Vybrané údaje o kultúrnych zariadeniach v Galante

Kiná		Prírodné amfiteátre a letné kiná		Verejné knižnice		Kultúrno-osvetové zariadenia
zariadenia	sedadlá	zariadenia	sedadlá	knižničné jednotky	aktívni používatelia	
1	328	1	1 250	68 229	2 989	3

Zdroj: Štatistický úrad SR, 2015

Na území mesta sa nachádzajú kultúrne organizácie viacerých zriaďovateľov.

Široké spektrum inštitúcií a združení každoročne organizuje desiatky zaujímavých podujatí, formálnych aj neformálnych, každý rok k tradičným podujatiam pribúdajú aj nové.

V meste pôsobí v kultúrnom dianí množstvo organizácií a inštitúcií. V meste je kultúra organizovaná rôznymi organizáciami a inštitúciami. Sú to organizácie a inštitúcie patriace pod samosprávu (mesto, vyšší územný celok), ale aj súkromné agentúry, mimovládne organizácie.

Rozvoj miestnej kultúrnej činnosti, organizovanie umeleckej činnosti, kultúrnych podujatí, záujmových činností a súťaží, výstav, divadelných predstavení a koncertov zabezpečuje najmä miestna samospráva - tieto aktivity sú najčastejšie organizované Mestským kultúrnym strediskom Galanta (Mierové námestie 942/3, 924 01 Galanta; <http://domkulturyga.sk/>). Hlavnou náplňou Mestského kultúrneho Strediska Galanta (ďalej len MsKS) je: rozvíjanie záujmovo – umeleckej činnosti, dovážanej kultúry, kinematografie, prednáškovej činnosti, výstavnej činnosti, propagačnej činnosti, klubovej činnosti mládeže a kurzovej činnosti. MsKS je hlavným nositeľom úloh v oblasti zabezpečovania kultúrno – výchovnej činnosti, kultúrno-spoločenskej činnosti a rôznych voľno-časových aktivít na území okresného mesta Galanta a prilahlých obcí. MsKS má v správe objekty: budovu MsKS (priestory kultúrneho domu vrátane kina s digitálnou 3D technológiou a klubových priestorov), amfiteáter, renesančný kaštieľ, mestský park a severné krídlo neogotického kaštieľa.

V strednodobom horizonte je potrebné realizovať rekonštrukciu južného krídla neogotického kaštieľa a hlavnej budovy kaštieľa.

V rozvoji miestnej kultúry veľký význam má Galantské osvetové stredisko (Bratislavská 1458/71, 924 01 Galanta; <http://www.osvetaga.zupa-tt.sk/>). Galantské osvetové stredisko je kultúrno-výchovné zariadenie, ktoré je od 1.4.2002 v zriaďovateľskej pôsobnosti

Trnavského samosprávneho kraja a sídli v budove Domu Matice slovenskej v Galante. Je právnickou osobou, ktorá v súlade so Zákonom o osvetovej činnosti, na základe záujmu a tvorivých schopností ľudí prispieva k rozvoju ich osobností a k utváraniu kultúrneho spôsobu života, čím zvyšuje kultúrno-vzdelanostnú úroveň občanov v regióne Galanta. Galantské osvetové stredisko od roku 2000 vydáva časopis OBZOR – štvrťročník o kultúrnom dianí a záujmovej činnosti v okrese Galanta, ktorý je v regióne považovaný za jedinečný svojho druhu. Predmetom činnosti osvetového strediska je organizovať tvorivé aktivity na jednotlivých úsekoch kultúrno-osvetovej činnosti, poskytovať poradenské služby realizátorom osvetovej činnosti, sprostredkovať informácie a poznatky z kultúry, vedy a techniky.

V miestnom kultúrnom živote veľký význam má aj miestna knižnica Galantská knižnica (Mierové námestie číslo 4, 924 00 Galanta; <http://www.galantskakniznica.sk/>), ktorá inštitúcia má takmer 3 tisíc aktívnych užívateľov a vyše 70 tisíc knižničných jednotiek. Zriaďovateľom Galantskej knižnice je Trnavský samosprávny kraj. zabezpečuje slobodný prístup k informáciám, napomáha uspokojovať kultúrne, informačné a vzdelávacie potreby, podporuje celoživotné vzdelávanie a duchovný rozvoj občanov. Svoje úlohy si plní poskytovaním knižnično-informačných služieb z vlastných knižničných fondov, poskytovaním prístupu k internetu a ďalších vonkajších informačných zdrojov pre mesto Galanta a celý región. Knižnica okrem základných služieb – požičiavania kníh a časopisov ponúka špecializované a platené služby: požičiavanie zvukových kníh, vyhotovovanie rešerší, fotokopírovanie a prístup k internetu a elektronickým databázam. Organizuje kultúrne akcie, besedy so spisovateľmi, kvízy, súťaže a pre žiakov základných a stredných škôl informatické výchovy.

Popri činnosti miestnej samosprávy v organizovaní kultúrnych podujatí v meste nezastupiteľnú úlohu majú mimovládne organizácie, ktoré sú aktívne v riešenom priestore. Na organizovanie kultúrnych podujatí sa využívajú nielen kultúrne objekty, ale aj ulice, námestia, parky.

Na organizovaní rôznych kultúrnych aktivít sa podieľajú i ďalšie subjekty - občianske združenia, ktoré svojou činnosťou prispievajú v prvom rade k prehĺbeniu kultúrnych hodnôt a zachovaniu ľudových tradícií a zvyklostí :

- Dom Matice slovenskej, Bratislavská ul. 1458. Jeho zriaďovateľom je Matica slovenská v Martine. Kultúrno-výchovnú činnosť zabezpečuje regionálnou pôsobnosťou,
- miestny odbor Matice slovenskej – zabezpečuje všestranný rozvoj kultúry s miestnou pôsobnosťou,
- miestna organizácia Csemadoku zabezpečuje všestranný rozvoj kultúry maďarskej národnostnej menšiny s miestnou pôsobnosťou.

Zariadenia, ktoré taktiež veľkou mierou participujú na organizovaní kultúrno-spoločenského života v meste a sú vyslovene účelovými zariadeniami voľno-časových aktivít pre deti, mládež a dospelých, ale svojim charakterom sú školskými zariadeniami:

- Základná umelecká škola, Sídl. SNP,
- Základná umelecká škola Josepha Haydna, Hlavná ul.,
- Centrum voľného času – Spektrum, Nám. detí.

S cieľom zabezpečiť komunikáciu medzi obyvateľmi mesta a miestnou samosprávou v riešenom území - ako aj informovať obyvateľov o dianí v riešenom území - osobitné postavenie majú nasledovné informačné kanály: Galantské noviny (mesačník mesta Galanta, vychádza v slovenskej a maďarskej mutácii, mestský úrad zabezpečuje jeho distribúciu do

každej domácnosti na území mesta) a oficiálna internetová stránka mesta (www.galanta.sk). Internetová stránka (ktorá je takmer denne aktualizovaná a poskytuje informácie aj v maďarskej a anglickej jazykovej mutácii) slúži okrem jednosmerného podávania informácií od orgánov mestskej časti k obyvateľom aj na diskusiu, kladenie dotazov a pripomienok s cieľom zvyšovania úrovne participácie občanov na chode samosprávy.

Od roku 2007 v meste Galanta a jeho okolí existuje súkromná regionálna televízia TV Krea, ktorá sa zameriava na región mesta a má spravodajský charakter.

V strednodobom horizonte bude potrebné zvýšiť objem financií určený na podporu kultúry z rozpočtu mesta a využiť aj prostriedky z mimorozpočtových zdrojov.

Šport

Šport má pre rozvoj spoločnosti kľúčový význam, športovanie prispieva k rozvoju osobnosti, rozvíja fyzické a duševné zdravie, vôľové vlastnosti a charakter človeka. V zmysle zákona č. 369/1990 Zb. o obecnom zriadení v znení neskorších zmien a doplnkov obec vykonáva okrem iného výstavbu, údržbu a správu športových zariadení, utvára podmienky pre telesnú kultúru a šport. V zmysle zákona č. 288/1997 Z.z. o telesnej kultúre obec utvára podmienky pre rozvoj telesnej kultúry, najmä na rozvoj športu pre všetkých a podporuje organizovanie telovýchovných, turistických a športových podujatí.

Galanta je mestom s dlhoročnými športovými tradíciami, možnosti športovania v Galante sú bohaté. Na území mesta existuje vyše 20 športových klubov, z ktorých mnohé preslávili Galantu.

Základná športová vybavenosť je súčasťou areálov škôl a voľných priestranstiev obytných súborov, technický stav a údržba týchto zariadení sú však nevyhovujúce a spôsob ich využitia občanmi nedostatočný. Najrozšírenejší šport v meste je futbal, kulturistika, tenis, stolný tenis, box, bojové umenia, atletika, kolky.

Vybavenosť mesta so športovými plochami je relatívne dobrá, športovej činnosti dopomáhajú popri školských športových zariadeniach (ihriská a telocvične) aj zariadenia, ako je krytá plaváreň (jej prevádzkovateľom je Gymnázium Z. Kodálya), termálne kúpalisko, viacúčelové športové ihriská, športová hala atď.

V Galante sú tri významnejšie mestské športové zariadenia: Dom športu, športová hala a štadión s futbalovými ihriskami a atletickými sektormi.

Uznesením Mestského zastupiteľstva v Galante bolo schválené založenie príspevkovej organizácie mesta s názvom Správa športových zariadení mesta Galanta (Ul. kpt. Nálepku 1575/37, 924 01 Galanta, E-mail: sszga@mail.t-com.sk, web: <http://sszgalanta.sk/new/>). Jej úlohou je zabezpečovať chod športovísk v meste a pomáhať činnosti športových klubov. Okrem starostlivosti o prevádzku športových zariadení sa podieľa na organizácii športových podujatí a vytváraní podmienok rozvoja športu v meste. Pod jej pôsobnosť patria Športová hala, Dom športu, futbalové ihriská FC Slovan Galanta (trávnaté), ihrisko s umelou trávou a FC Hody, SKATEPARK Galanta, interligové ihriská na základnej škole Z. Kodálya a prevádzkovanie ubytovne.

Územím s najväčšou koncentráciou zariadení slúžiacich telovýchove a športu je športovo-rekreačný areál v okolí športovej haly. Pre širokú verejnosť sú sprístupnené viacúčelové športoviská v areáloch základných škôl. Zámerom mesta je rozšíriť ich počet, zmodernizovať ich a zabezpečiť ich údržbu a financovanie.

Popri vyššie spomenutých zariadení v športovom živote riešeného územia majú veľký význam aj menšie zariadenia športu, ako súčasne verejná i školská plaváreň v Gymnázium Zoltána Kodálya, hokejbalové a in-linové ihrisko, tenisové kurty,

ľahkoatletické ihriská, fitnes centrá, posilňovne atď. Najznámejší športový klub v meste je futbalový klub FC Slovan Galanta založený v roku 1911 (<http://www.fc-slovan-galanta.sk/>), avšak v športovom živote mesta veľkú tradíciu majú aj ostatné športové kluby a súťaže: Klub kulturistiky a trojboja Gyevara Galanta, Občianske združenie Galantská Interliga, TJ Galanta - Mestská časť Hody, Občianske združenie FOOTBALLANDIA, TJ Olympia – klub, Basketbalový klub JUNIOR Galanta, ŠK Arkádia Galanta - judo a karate klub, Klub priateľov turistiky, Zóna Funkčného Tréningu – športový klub, OZ Cyklistický klub Galanta, AIKIDO, Hádzanársky klub HK Galanta, TJ GASTO - stolnotenisový oddiel, BC TVRDÁ PÄŤ Galanta, KO BOX CLUB Galanta, Boxing Club Galanta, Mestský kolkársky klub Slovan Galanta, Tenisový klub Slovan Galanta atď.

Tab. 51: Zariadenia v správe Správa športových zariadení Mesta Galanta

<p>Šport <u>Športová hala:</u> futbal, bedminton, hádzaná, nohejbal, volejbal, florbal, tenis <u>Dom športu:</u> stolný tenis, box, kolkáreň <u>Futbalový štadión FC Slovan Galanta:</u> ihrisko s prírodnou trávou a ihrisko s umelou trávou 3. generácie Ubytovanie: Dom športu – kapacita 40 miest</p>
--

Zdroj: Mestský úrad Galanta, 2015

V kalendári miestnych športových podujatí osobitné postavenie má Beh Galantou – Beh oslobodenia, ktoré športové podujatie sa uskutoční každý rok v apríli. 11. apríla 2015 sa uskutočnil už 33. ročník Behu Galantou – Behu Oslobodenia. To, že Beh Galantou úroveň stále stúpa potvrdil aj počet účastníkov. Hlavnej kategórie na 8 686 metrov sa zúčastnilo 260 štartujúcich, rekreačného Behu zdravia – behu Samsungu na 2 172 metrov sa zúčastnilo 253 pretekárov a v detských kategóriách to bolo spolu 404 detí. Všetkých bežcov, ktorí sa postavili v Galante na štart bolo dokopy 917 a to je výrazne prekonalý rekord podujatia.

V strednodobom horizonte je potrebné podporovať modernizáciu športovísk, rozvoj športu pre všetkých, vrátane školskej telesnej a športovej výchovy a samozrejme aj miestny vrcholový a výkonnostný šport, ako aj motivačné športové podujatia pre rodiny.

V danom časovom horizonte je potrebné realizovať rozšírenie centrálnych detských ihrísk v lokalitách – Revolučná, Nová Doba, Clementisove Sady, Sever, sídlisko Jas a dobudovanie a modernizácia existujúcich detských ihrísk v ďalších častiach mesta, ako aj budovanie multifunkčných športových ihrísk (fitparkov pre seniorov, workout parkov).

V danom časovom horizonte je potrebné zo strany samosprávy mesta sa zamerať aj na zlepšenie podmienok na poskytovanie voľnočasových a záujmových aktivít (vybudovaním verejných priestorov pre aktívny pohyb obyvateľov, poskytnutím priestorov na realizáciu klubových aktivít).

Rámcový plán investičnej výstavby mesta Galanta na obdobie 2015 – 2018 s výhľadom do roku 2022 obsahuje plán rekonštrukcia futbalového štadiónu.

Mimovládne organizácie a občianske združenia

Mimovládne organizácie, občianske združenia a ďalšie formy neziskových združení sú dôležitou súčasťou občianskej spoločnosti, so svojimi činnosťami prispievajú k výraznému zlepšeniu kvality života. Aktivity tretieho sektora vstupujú do občianskeho života všade tam,

kde treba ponúknuť alternatívne činnosti, ktoré nevykonáva štátny ani privátny sektor. V meste Galanta pôsobí viac ako 150 mimovládnych organizácií. Organizácie tretieho sektora poskytovaním služieb a vytváraním pracovných príležitostí výrazne prispievajú k rozvoju mesta. Základné typy mimovládnych organizácií sú: občianske združenia, nadácie, neinvestičné fondy, neziskové organizácie.

Podmienky vzniku a právne postavenie občianskych združení upravuje zákon č. 83/1990 Zb. o združovaní občanov, v znení neskorších predpisov. K 19.6.2015 v meste Galanta sídlilo 149 občianskych združení.

Rovnako významnú spoločenskú funkciu zabezpečujú aj neziskové organizácie poskytujúce všeobecne prospešné služby, nadácie a neinvestičné fondy. Založenie, vznik, zrušenie, zánik, postavenie orgánov a hospodárenie neziskových organizácií poskytujúcich všeobecne prospešné služby upravuje zákon č. 213/1997 Z.z., v znení neskorších predpisov. K 19.6.2015 v meste sídlilo 7 neziskových organizácií.

Nadácia je účelové združenie majetku, ktorý slúži na podporu verejnoprospešného účelu. Postavenie a právne pomery nadácií a vytváranie nadačných fondov upravuje zákon č. 34/2002 Z.z., v znení neskorších predpisov. K 19.6.2015 sídlili v meste 3 nadácie.

Neinvestičný fond je neziskovou právnickou osobou, ktorá združuje peňažné prostriedky určené na plnenie všeobecne prospešného účelu alebo individuálne určenej humanitnej pomoci pre jednotlivca alebo pre skupinu osôb, ktoré sa ocitli v ohrození života alebo potrebujú naliehavú pomoc pri postihnutí živelnou pohromou. Zriadenie, vznik, zrušenie, zánik a hospodárenie neinvestičných fondov upravuje zákon č. 147/1997 Z.z., v znení neskorších predpisov. K 19.6.2015 v meste sídlil 1 neinvestičný fond: PRO RENOVATIONE n.f. (sídlo: Slnečná 30 , 92401 Galanta; účely fondu: rozvoj a ochrana duchovných hodnôt; zachovanie prírodných a kultúrnych hodnôt, najmä kultúrnych pamiatok na teritóriu mesta Galanta).

Tab. 52: Zoznam občianskych združení so sídlom v meste Galanta k 19.6.2015

Názov združenia	Sídlo	Oblasti činnosti
"Naša radosť"	Javorinka 43, 92401 Galanta	rozvoj obce, regiónu, CR
"Občianske združenie Augustínium"	Hlavná 930/10, 92401 Galanta	cirkevné, náboženské
"SHERPA - klub pre trekking a vysokohorskú turistiku"	Clementisove sady 905, 92401 Galanta	turistické
"Vándor-láss"	Hviezdoslavova 810/18, 92401 Galanta	voľný čas, iné výchovné, vzdelávacie, školské
Aero Galanta	SNP 995/2, 92400 Galanta	letectvo, parašutizmus
Aikido klub Galanta	Základná škola M.R.Štefánika, Galanta , 92401 Galanta	ázijské a bojové športové
Akadémia lektorov Slovenska	Hodská 116, 92401 Galanta	iné povolanie
Asociácia pracovníkov zariadení sociálnej starostlivosti a sociálnych služieb na	Mierové nám. 1, 92400 Galanta	humanitné, iné povolanie
Asociácia športových zväzov v okrese Galanta	kpt.Nálepku 737, 92400 Galanta	regionálne športové
Asociácia telovýchovných a turistických aktivít v okrese Galanta	kpt.Nálepku 737, 92400 Galanta	regionálne športové
Asociácia telovýchovných jednôt okresu Galanta	Dom športu, kpt.Nálepku 737, 92401 Galanta	regionálne športové
Basketbalový klub Galanta	Hodská 350/13, 92401 Galanta	športový klub
BASKETBALOVÝ KLUB JUNIOR GALANTA	Sídl.Hanza 312/15, 92401 Galanta	športový klub
BC "TVRDÁ PÁŠŤ" Galanta	Štúrova 974/1, 92401 Galanta	športový klub
Bezpečnosť cestnej premávky pre deti a mládež	Švermova 275, 92401 Galanta	iné mládežnícke
BK Galanta	Michal Iván, Mierová 1447/29, 92401 Galanta	kluby
Bonita	Z. Kodálya 799/9, 92401 Galanta	fil., pol., obč.povedomie a rozvoj osobnosti
Boxing club Galanta	PS 212, 92401 Galanta	športový klub
BOXING CLUB ROYAL Galanta	Železničiarska 1441/52, 92401 Galanta	športový klub
BROOKS BASKETBALL CLUB	Októbrová 1175/50, 92401 Galanta	športový klub
Carp team Galanta	Parková 761/7, 92401 Galanta	ryby, plazy, obojživelníky, iné športové
Chess Club Galanta	Česká 1428/27, 92401 Galanta	športový klub
CLISPRO	ZŠ Gejzu Dusíka, Mierová 1454, 92401 Galanta	spev, tanec, hudba
Cyklistický klub Galanta	Nová doba 925/15, 92401 Galanta,	športový klub
Cykloklub Galanta	Zornička 913/20, 92401 Galanta	športový klub
Diving club Galanta	JAS 935/4, 92400 Galanta	športový klub
DOGDANCING CLUB SLOVAKIA	Švermova 1445/33, 92401 Galanta	kynologické
DT inštitút	Hodská cesta 1369, 92401 Galanta	sociálne, opatrovateľské, iné mládežnícke, protidrogové, AIDS, iné závislosti
E.I.P. Aviation Club	Bratislavská 59/60, 92401 Galanta	letectvo, parašutizmus
Enter - Naživo s Bohom	Z.Kodálya 11, 92401 Galanta,	kresťanské
EUREG	Mierové nám.941/1, 4.posch., dv. 34, 92400 Galanta	rozvoj obce, regiónu, CR
FAN CLUB FC BARCELONA	Železničiarska 1441/48, 92401 Galanta	fán kluby
FAN CLUB FC BAYERN MÜNCHEN	Železničiarska 1441/48, 92401 Galanta	fán kluby
FC SLOVAN GALANTA	Ul.kpt.Nálepku 740/4, 92400 Galanta	športový klub
FLB - občianske združenie	Šafárikova 431/4, 92401 Galanta	iné telovýchovné
Fönix, o.z.	Zoltána Kodálya 2367/49, 92401 Galanta	iné národnostné, rozvoj obce, regiónu, CR
Football Scout 21 - FCS 21	Revolučná štvrť 973/23, 92401 Galanta	detské, športový klub

Program hospodárskeho a sociálneho rozvoja mesta Galanta na roky 2015-2020

FOOTBALLANDIA	Zornička 911/17, 92401 Galanta	športový klub
Fotoklub pri Mestskom kultúrnym stredisku Galanta	MsKS, Mierové nám. 942/3, 92418 Galanta	záľuby, iné umelecké, kultúrne
Galantská Interliga	Ul.kpt.Nálepku 1575/37, 92401 Galanta	športový klub
Galantské oblasťné športové združenie	Ul.kpt.Nálepku 737, 92430 Galanta	oblasťné športové
Galantský klub Kaštieľ	SNP 955/45, 92400 Galanta	rozvoj obce, regiónu, CR, iné mládežnícke
Go klub Tengen Galanta	Školská 759, 92401 Galanta	kluby
Hádzanársky klub mládeže Galanta	Švermova 8, 92400 Galanta	športový klub
Hanza Galanta	Jesenského 1039/4, 92400 Galanta	športový klub
ILCO klub stomikov GALANTA	Clementisove sady 1614, 92401 Galanta	stomici
Inštitút pre solidárnu spoločnosť	Fraňa Kráľa 12, 81105 Galanta	fil., pol., obč.povedomie a rozvoj osobnosti
INTERLIGA	Ul.kpt.Nálepku 1494, 92401 Galanta	iné športové
Jachtársky klub 0917 Galanta	Pecvalova 1404, 92401 Galanta	športový klub
Karting klub Galanta	Monika Kmeťková, Mierová 1448/65, 92400 Galanta	camping, caravan, motorizmus
KF RACING ARENA	Priemyselná 8, 92401 Galanta	camping, caravan, motorizmus
Klub Hasičských Športovcov	Parková 1607/10, 92401 Galanta	športový klub
KLUB KULTURISTIKY A SILOVÉHO TROJBOJA GYEVÁT (KKaST GYEVÁT) GALANTA	Dom športu Galanta, 92400 Galanta	športový klub
Klub pre integráciu osôb so zdravotným postihnutím	Nová Doba 922/11, 92401 Galanta	postihnutí zdravotne
Klub priateľov dobrého čítania a vzdelávania	Mierové nám. 4, 92400 Galanta	vzdelávacie, záľuby
Klub priateľov turistiky Galanta	SNP 1003/33, 92401 Galanta	turistické
Klub seniorov Patria	Švermova 1457/16, 92401 Galanta	dôchodcovia, seniori
KO Box Club Galanta	Matičná 1035/13, 92401 Galanta	športový klub
KRAJŠIE SVETLO	Hlavná 1409/38, 92401 Galanta	iné zdravotnícke
M Klub Galanta	Mierové námestie 942/3, 92401 Galanta	iné mládežnícke
MARKID	Ružová 182, 92401 Galanta	detské
Mestský kolkársky klub Slovan Galanta	Dom športu, Ul.kpt.Nálepku 737, 92400 Galanta	športový klub
Mestský kynologický klub Galanta	Hodská 1218, 92401 Galanta	kynologické
Miestna akčná skupina Galanta	Krásna 1214/201, 92401 Galanta	rozvoj obce, regiónu, CR
Miestny kynologický klub Hody	Zdeno Grell, Česká 1429/25, 92400 Galanta	kynologické
Mirdžes Klub	Zoltána Kodálya 796, 92400 Galanta	iné umelecké, kultúrne
MKK Galanta I	Galanta, 92401 Galanta	kynologické
Modelársky klub Delfin	Česká 1429/25, 92401 Galanta	záľuby
MRM MOTORŠPORT GALANTA	Revolučná štvrť 973, 92401 Galanta	camping, caravan, motorizmus
Neogotický kaštieľ v Galante	Kvetná 3064/15, 92401 Galanta	história
NOŽIČKY	Štvrť SNP 968/43, 92401 Galanta	detské, telesne postihnutí
OBČIANSKE ZDRUŽENIE "LIENKY A VČIELKY" PRI MATERSKEJ ŠKOLE CLEMENTISOVE SADY GALANTA	Clementisove sady 902/3, 92401 Galanta	učiteľské, školské, predškolské
Občianske združenie - rozvoj Nebojsi	Nebojsa 66, 92401 Galanta	rozvoj obce, regiónu, CR
Občianske združenie detí a mládeže - rádioklub M. R. Štefánika Galanta	ZŠ, Štefánikova 977, 92401 Galanta	rádioamatéri, iné mládežnícke
Občianske združenie GALANTA LITERÁRNA	Krásna 1121/95, 92400 Galanta	spisovatelia, novinári

Program hospodárskeho a sociálneho rozvoja mesta Galanta na roky 2015-2020

Občianske združenie GALANTHA	Vlastivedné múzeum v Galante, Hlavná 976/8, 92401 Galanta	rozvoj obce, regiónu, CR
Občianske združenie KOMÉNIUM	Hodská 10, 92401 Galanta	vzdelávacie
Občianske združenie OpenMind	JAS 939, 92401 Galanta	rozvoj obce, regiónu, CR
Občianske združenie Pre rozvoj Galanty	Na Štande 1478/22, 92400 Galanta	rozvoj obce, regiónu, CR
Občianske združenie pri SOŠ OaS Galanta	Z.Kodálya 765, 92447 Galanta	stredoškolské
Občianske združenie PRO GALANTA	OÚ, Mierové nám. 1, 92400 Galanta	rozvoj obce, regiónu, CR
Občianske združenie RETRO thermal Diakovce	Hlavná 945/5, 92401 Galanta	dvory, ihriská a pod
Občianske združenie SHALOM	Šafárikova 9, 92401 Galanta	iné národnostné
Občianske združenie SPECTRA	Hviezdoslavova 807, 92427 Galanta	rozvoj obce, regiónu, CR
Občianske združenie SVET DETÍ	Švermova 8, 92400 Galanta	detské
Občianske združenie tretieho milénia	Železničiarska 1441/50, 92401 Galanta	rómske
Oblasťný futbalový zväz Galanta	Mierové nám. 940/1, 92400 Galanta	oblasťné športové
Okresné združenie telesnej kultúry Galanta	kpt.Nálepku 737, 92400 Galanta	regionálne športové
OZ Myšlienka	Sídl.JAS 935/4, 92401 Galanta	sociálne, opatrovateľské
OZ Rudolka	OÚ, Mierové nám. 1, 92401 Galanta	rómske
Paintball, airsoft klub Galanta	Revolučná štvrť 971/18, 92401 Galanta	športový klub
PILASTER	Sídl.JAS 933, 92401 Galanta	rozvoj obce, regiónu, CR
Priatelia Kuby	Štvrť SNP 998/27, 92401 Galanta	priateľstvo so zahraničím
Rada detských a mládežníckych organizácií okresu Galanta	Mierové nám. 940/1, 92400 Galanta	iné mládežnícke
REBELS	Česká 235/1, 92401 Galanta	spev, tanec, hudba, záľuby
Regionálna agrárna komora Slovenska v Galante	Mierové nám. 1, 92401 Galanta	poľnohospodárske
Rodičovské združenie pri Gymnáziu Janka Matúšku v Galante	Gymnázium Janka Matúšku, Štvrť SNP 1004/34, 92401 Galanta	ZRPŠ
Rodičovské združenie pri Materskej škole Nová doba	Nová doba 923/12, 92401 Galanta	ZRPŠ
Rodičovské združenie pri Základnej škole Zoltána Kodálya v Galante	Švermova 8, 92401 Galanta	ZRPŠ
Rodinné centrum BAMBULKOVO	Švermova 8, 92401 Galanta	materské centrá
S.A.V.	Železničiarska 1427/58, 92400 Galanta	iné združenia
Šachový klub Galanta	Železničiarska 1441/50, 92401 Galanta	šport
Samostatné združenie rodičov pri Materskej škole s výchovným jazykom maďarským	Nová doba 922/11, 92401 Galanta	ZRPŠ
SEVER Galanta	Železničiarska 1425/32, 92401 Galanta	voľný čas
ŠK Arkádia Galanta	Cintorínska 1, 92400 Galanta	športový klub
ŠK invalidov Elán	Partizánska 792, 92400 Galanta	šport klub, telesne postihnutí
ŠKP pri OS ZNB Galanta	OV PZ SR, Galanta , 92452 Galanta	športový klub
Spevokol Zoltána Kodálya Galanta - Kodály Zoltán Daloskör Galánta	Nová 1041/25, 92401 Galanta	spev, tanec, hudba
Spoločenstvo rozvoja stredoeurópskej spolupráce	Krásna 1064/32, 92401 Galanta	rozvoj obce, regiónu, CR, priateľstvo so zahraničím
Spolok chovateľov bullterierovitých plemien psov Galanta	Hviezdoslavova 813/12, 92401 Galanta	kynologické
Spolok ochrany voľne žijúcich živočíchov	Hodská 1596/50, 92401 Galanta	ochrana zvierat, útulky
Spolok pracovníkov miestnej a regionálnej kultúry Slovenska v Galante	Bratislavská 1458/71, 92400 Galanta	iné umelecké, kultúrne

Program hospodárskeho a sociálneho rozvoja mesta Galanta na roky 2015-2020

Spolok Slovákov z Maďarska	Dom Matice slovenskej, Bratislavská 1458/71, 92401 Galanta	národnostné, priateľstvo vnútroštátne
Športový biliardový klub Mladosť Galanta	Jilemnického 501/5, 92401 Galanta	šport klub
Športový klub LEMUR	Sídl.Jas 934/3, 92401 Galanta	šport
Stolnotenisový oddiel TJ Gasto Galanta	Stolnotenisový oddiel TJ Gasto Galanta	šport
Street Life Club	Revolučná 964/11, 92401 Galanta	šport, iné umelecké, kultúrne
Swan	Česká 1428/27, 92401 Galanta	vzdelávacie
TELOCVIČŇA - funkčné telo	Vodárenská 340/8, 92401 Galanta	iné telovýchovné
Telovýchovná jednota Galanta - Mestská časť Hody	Hody 1268, 92401 Galanta	šport
Telovýchovná jednota Olympia Galanta pri Základnej škole Sídlisko SNP v Galante	Šafárikova 1415/49, 92401 Galanta	šport
Telovýchovný klub JV Galanta	Nálepku 737, 92401 Galanta	šport
TEMPLARS SLOVAKIA	Z. Kodálya 793/18, 92401 Galanta	história
Tenisový klub Slovan Galanta	SNP 995/3, 92401 Galanta	kluby
The Golden strings orchestra	SNP 995/3, 92401 Galanta	spev, tanec, hudba
TJ Družstevník Hody	Sídl.SNP 1002, 92401 Galanta	šport
TJ Slovan NV Galanta	Športová 479, 92401 Galanta	šport
Tothal team	SNP 997/18, 92400 Galanta	camping, caravan, motorizmus
ZDRAVIE Galanta	Hodská 373/38, 92422 Galanta	iné zdravotnícke
Združenie Atebro	Galanta , 92401 Galanta	výtvarníci
Združenie Bronz	Matičná 22, 92400 Galanta	výtvarníci
Združenie cestovného ruchu GALANTSKO	Mierové námestie 941/1, 92401 Galanta	rozvoj obce, regiónu, CR
Združenie maďarských rodičov na Slovensku	Zoltána Kodálya 777, 92401 Galanta	maďarské, ZRPŠ, rodičovské
Združenie Mladý opravár pre kvalitu vo vzdelávaní v učňovskom školstve	Esterházyovcov 712/10, 92434 Galanta	stredoškolské
Združenie na podporu čerstvého farmárskeho mlieka	Javorinka 104, 92401 Galanta	poľnohospodárske
Združenie pre rozvoj turizmu, rekreácie, cestovného ruchu a vodných športov "Kaskády"	Únovce 504, 92405 Galanta	rozvoj obce, regiónu, CR, životné prostredie, iné športové
Združenie predajcov a obchodníkov pracujúcich v oblasti predaja (Sales Doctors)	Hlavná 1409/38, 92400 Galanta	iné povolanie
Združenie vlastníkov poľovných pozemkov k.ú. Čierny Brod	Česká 1037/17, 92400 Galanta	poľovné pozemky
Združenie vlastníkov poľovných pozemkov k.ú. Galanta	Nemocničná 656/10, 92400 Galanta	poľovné pozemky
Združenie vlastníkov poľovných pozemkov k.ú. Gáň, Veľká Mača a Dolná Streda	Slnečná 561/64, 92401 Galanta	poľovné pozemky
Združenie vlastníkov poľovných pozemkov K.Ú. Sered', Veľká Mača, Horný Čepč	Slnečná 561/64, 92401 Galanta	poľovné pozemky
Združenie vlastníkov poľovných pozemkov k.ú. Šintava	Hodská 385, 92400 Galanta	poľovné pozemky
Združenie vlastníkov poľovných pozemkov KÚ Galanta - Javorinka	Galanta - Javorinka 80, 92401 Galanta	poľovné pozemky
Združenie za tradičnú rodinu	Slnečná 550/49, 92401 Galanta	rodinné
Zóna Funkčného Tréningu	Nemocničná 593/1, 92401 Galanta	iné telovýchovné
Zväz boxu Trnavského kraja	Športová hala, Kpt.Nálepku 737, 92401 Galanta	oblastné športové
Zväz boxu Západoslovenského regiónu	Šport.hala, Kpt. Nálepku, Galanta , 92401 Galanta	oblastné športové

Zdroj: Ministerstvo vnútra SR, 2015

Tab. 53: Zoznam nadácií so sídlom v meste Galanta k 19.6.2015

Názov nadácie	Sídlo	Oblasti činnosti
Nadácia Pázmány Péter Alapítvány	Zoltána Kodálya 2367/49, 92401 Galanta	<p>A. Podpora maďarského národného spoločenstva na Slovensku s osobitným dôrazom na:</p> <ul style="list-style-type: none"> - rozvoj a ochrana duchovných a kultúrnych hodnôt, - vydavateľskú činnosť v oblasti kultúry, vedy, techniky a informačnej literatúry, - realizáciu a ochranu ľudských práv, alebo iných humanitných cieľov, - ochranu a tvorbu životného prostredia, - ochranu práv detí, mládeže a dospelých, - rozvoj telovýchovy, - rozvoj vzdelania detí, mládeže a dospelých maďarskej národnosti na Slovensku, - rozvoj vzdelania pedagógov maďarskej národnosti na Slovensku, - sociálnu podporu detí, mládeže a dospelých, - rozvoj národnostného školstva na Slovensku. <p>B. Zabezpečovanie:</p> <ul style="list-style-type: none"> - podpory a financovania výchovno-vzdelávacieho procesu v školských a vzdelávacích inštitúciách zabezpečujúcich výučbu maďarského jazyka alebo výučbu v maďarskom jazyku alebo v oblasti maďarskej kultúry podľa čl. 2 ods. 3 Dohody medzi vládou Slovenskej republiky a vládou Maďarskej republiky o vzájomnej podpore národnostných menšín v oblasti vzdelávania a kultúry, - podpory študentom vysokých škôl, ktorá prispeje k zachovaniu a rozvoju kultúrnej alebo jazykovej identity osôb patriacich k maďarskej národnostnej menšine podľa čl. 2 ods. 4 Dohody medzi vládou Slovenskej republiky a vládou Maďarskej republiky o vzájomnej podpore národnostných menšín v oblasti vzdelávania a kultúry.
Nadácia pre pomoc ľuďom postihnutým Rettovým syndrómom - Slovensko	Ružová 152/21, 92401 Galanta	<ul style="list-style-type: none"> - pomoc osobám postihnutým Rettovým syndrómom a ich rodinám - podpora zabezpečenia odborného lekárskeho a rehabilitačného zázemia pre postihnuté osoby - podieľať sa na vytvorení odborného fóra venovaného Rettovmu syndrómu - medzinárodná spolupráca v danej oblasti - poradenské služby pre všetky rodiny - informačná činnosť a propagácia - integrácia postihnutých osôb do procesu vzdelávania na území Slovenskej republiky
Nadácia Pro litteris	Štvrť SNP 1004/34, 92401 Galanta	<p>Rozvoj vzdelania na Gymnáziu s vyučovacím jazykom maďarským Zoltána Kodálya s osobitným dôrazom na:</p> <ul style="list-style-type: none"> - pomoc pri zabezpečovaní a zvyšovaní úrovne vzdelávania študentov, - dotácia školských akcií a súťaží, - podpora talentovaných žiakov, - pomoc pri zlepšení materiálneho vybavenia a ďalšieho odborného rastu jeho pedagogických a hospodárskych pracovníkov.

Zdroj: Ministerstvo vnútra SR, 2015

Tab. 54: Zoznam neziskových organizácií so sídlom v meste Galanta k 19.6.2015

Názov organizácie	Sídlo	Oblasti činnosti
Andra - vzdelávacie centrum n.o.	Sídlisko Hanza 315/5, 92401 Galanta	Nezisková organizácia je založená za účelom poskytovania všeobecne prospešných služieb v oblasti vzdelávania a s tým spojených podporných služieb vrátane vydávania odbornej literatúry
Čistý deň, n.o.	Hodská cesta 1228, 92401 Galanta	<p>1. Vykonávanie opatrení sociálnoprávnej ochrany detí a sociálnej kurately v zariadení resocializačné stredisko. Resocializačné stredisko sa zriaďuje za účelom aktivizovania vnútorných schopností detí a plnoletých fyzických osôb na prekonanie psychických dôsledkov, fyzických dôsledkov a sociálnych dôsledkov drogového závislých, alebo iných závislostí a na zapojenie sa do života v prirodzenom prostredí.</p> <p>2. Opatrenia sociálnoprávnej ochrany sú vykonávané podľa zákona č. 305/2005 Z.z. o sociálnoprávnej ochrane detí a sociálnej kurately a o zmene a doplnení niektorých zákonov tak, ako je to uvedené v rozhodnutí Ministerstva práce, sociálnych vecí a rodiny SR č. 6410/2006-1/21 AK o udelení akreditácie zo dňa 22.5.2006, ktoré rozhodnutie nadobudlo</p>

Program hospodárskeho a sociálneho rozvoja mesta Galanta na roky 2015-2020

		právoplatnosť dňa 12.6.2006. 3. Vydávanie periodickej a neperiodickej tlače s problematikou závislosti a sociálno-patologických javov, reklamná, inzertná a distribučná činnosť.
Greenland n.o	Jesenského 296/1, 924 01 Galanta	Nezisková organizácia poskytuje nasledovné všeobecne prospešné služby: 1. výskum, vývoj, vedecko-technické služby - príprava a realizácia projektov zameraných na výskum, inováciu a vývoj v oblasti poľnohospodárstva, vodného hospodárstva, strojárstva a alternatívnej energetiky 2. vzdelávanie zamerané na organizovanie konferencií a seminárov pre verejnosť v oblasti poľnohospodárstva, vodného hospodárstva, strojárstva a alternatívnej energetiky
L.I.K.e, n.o.	SNP 998/25, 924 01 Galanta	Nezisková organizácia poskytuje všeobecne prospešné služby v oblasti vzdelávania, výchovy a rozvoja telesnej kultúry - celoživotné vzdelávanie a výchova v zmysle zákona NR SR č. 386/1997 Z.z. o ďalšom vzdelávaní v znení neskorších predpisov so zameraním na odborné a záujmové vzdelávanie.
LSPP Galanta, n.o.	Hodská 373/38, 924 00 Galanta	Nezisková organizácia poskytuje nasledovné všeobecne prospešné služby: Poskytovanie zdravotnej starostlivosti v zmysle zákona č. 576/2004 Z.z. o zdravotnej starostlivosti, službách súvisiacich s poskytovaním zdravotnej starostlivosti a o zmene a doplnení niektorých zákonov v znení neskorších predpisov v nadväznosti na zákon č. 578/2004 Z.z. o poskytovateľoch zdravotnej starostlivosti, zdravotníckych pracovníkov, stavovských organizáciách v zdravotníctve a o zmene a doplnení niektorých zákonov v znení neskorších predpisov a to: a) poskytovanie služieb v zariadení ambulantnej zdravotnej starostlivosti - v ambulancii lekárskej služby prvej pomoci pre dospelých
Mimovládne stredisko pre podporu projektov, n.o.	Z. Kodálya 796/44, 92400 Galanta	a/ výskum, vývoj a poskytovanie informačných služieb b/ v oblasti vzdelávania - tréningy a koordinácia v oblasti rozvoja organizácie c/ služby na podporu regionálneho rozvoja, miestneho rozvoja a zamestnanosti d/ tvorba, rozvoj, ochrana, obnova a prezentácia duchovných a kultúrnych hodnôt e/ tvorba a ochrana životného prostredia a ochrana zdravia obyvateľstva f/ služby na podporu hospodárskeho rastu obcí, miest a samosprávnych krajov g/ zabezpečovanie bývania, správy, údržby a obnovy bytového fondu
Pohoda seniorov, n.o.	Mierová 1449/67, 92401 Galanta	Nezisková organizácia je založená na poskytovaní sociálnych služieb v zmysle zákona č. 448/2008 Z.z. o sociálnych službách a o zmene a doplnení zákona č. 455/1991 Zb. o živnostenskom podnikaní (živnostenský zákon) v znení neskorších predpisov a to: - poskytovanie sociálnej služby v zariadení pre fyzické osoby, ktoré sú odkázané na pomoc inej fyzickej osoby a pre fyzické osoby, ktoré dovŕšili dôchodkový vek v zariadeniach: a) Domov sociálnych služieb b) Zariadenie pre seniorov c) Špecializované zariadenie d) Denný stacionár

Zdroj: Ministerstvo vnútra SR, 2015

Ostatné služby, cintoríny

Okrem vyššie uvedených zariadení občianskej vybavenosti sa v meste nachádzajú 3 kostoly: farský kostol sv. Štefana, kráľa a vyznávača (kostol rímskokatolíckej cirkvi), kostol nanebovzatia Panny Márie (kostol rímskokatolíckej cirkvi), 1 kostol evanjelickej cirkvi a.v..

V meste Galanta sa nachádza 5 cintorínov: pohrebisko ulica Bratislavská, pohrebisko ulica Hodská, pohrebisko Hody, pohrebisko Javorinka, pohrebiska Nebojsa. Na každom cintoríne je vybudovaný dom smútku.

Ochrana a bezpečnosť

Z hľadiska kriminality prevládajú v meste majetková kriminalita – najviac krádeže motorových vozidiel, vykrádanie bytov a pod. Pomerne veľké škody sú spôsobené vandalizmom.

Mesto Galanta má zriadenú Mestskú políciu (Mestská polícia Galanta, Bratislavská ul.27/19, 924 18 Galanta), ktorá zabezpečuje dodržiavanie verejného poriadku v meste, spolupôsobí pri ochrane jej obyvateľov a iných osôb v obci pred ohrozením ich života a zdravia. Mestská polícia Galanta spolupôsobí s príslušnými útvarmi Policajného zboru pri ochrane majetku obce, majetku občanov, ako aj iného majetku v obci pred poškodením, zničením, stratou alebo pred zneužitím i s využitím ústrední zabezpečujúcich signalizácií a iných zabezpečovacích systémov (pulty centrálnej ochrany); dbá o ochranu životného prostredia v obci; dbá o dodržiavanie poriadku, čistoty a hygieny v uliciach, iných verejných priestranstvách a verejne prístupných miestach; vykonáva všeobecne záväzné nariadenia obce, uznesenia obecného zastupiteľstva a rozhodnutia starostu; ukladá a vyberá v blokovaní pokuty za priestupky ustanovené osobitným predpisom a tiež za priestupky proti bezpečnosti a plynulosti cestnej premávky spáchané neuposlúchnutím zákazu, ktorý vyplýva z úpravy cestnej premávky vykonanej dopravnými značkami alebo dopravnými zariadeniami, objasňuje priestupky, ak tak ustanovuje zákon; oznamuje príslušným orgánom porušenie právnych predpisov, ktoré zistí pri plnení svojich úloh a ktorých riešenie nepatrí do pôsobnosti obce.

Mestská polícia Galanta k dispozícii má hliadkovú službu, prevádzkuje kamerový systém mesta, ktorý uľahčuje prácu štátnej a mestskej polície pri odhaľovaní páchatel'ov krádeží a iných trestných činov, ale má aj preventívny charakter (kamery sú umiestnené za účelom monitorovania lokalít, ktoré vytipovala MsP na základe najväčšieho výskytu ľudí, množstva trestnej činnosti a najčastejšieho narušovania verejného poriadku). Mesto Galanta vykonáva svoju činnosť v rámci prevencie kriminality a inej protispoločenskej činnosti prostredníctvom Mestskej polície Galanta. Prevenčné aktivity zamerané na deti a mladistvých sa uskutočňujú každoročne, avšak ich rozsah je nepostačujúci z pohľadu širšieho zamerania na cieľové skupiny. Mesto sa však snaží tieto aktivity rozširovať a uskutočňovať zaujímavé prednášky a stretnutia s deťmi s cieľom zníženia kriminality v budúcnosti prostredníctvom nabádania k spoločensky akceptovanému správaniu.

Mesto Galanta podporí činnosť odborníkov a subjektov, ktorí pôsobia v oblasti prevencie negatívnych spoločenských javov. V strednodobom horizonte je potrebné zvýšiť preventívne, informačno-propagačné a kontrolné aktivity.

Prieskum názorov obyvateľov mesta Galanta

Výsledky dotazníkového prieskumu PHSR mesta GALANTA

Zostavenie dotazníkových otázok prebiehalo na základe konzultácií s členmi Riadiaceho tímu PHSR mesta Galanta v období marec – apríl 2015. Cieľom bolo predovšetkým stanoviť kľúčové rozvojové oblasti mesta Galanta s cieľom skvalitnenia života obyvateľov mesta.

V dotazníku boli použité i otázky s cieľom nastavenia budúcich priorít, opatrení a aktivít v Akčnom pláne PHSR.

Distribúcia dotazníkov bola realizovaná v máji 2015.

Miesta distribúcie: Základné školy mesta Galanta, seniori – centrá seniorov. , MsÚ Galanta ,

Zber dát: Celkovo bolo rozdáných cca 250 dotazníkov, návratnosť 183 dotazníkov, t.j. takmer 80% návratnosť.

Metodológia: dotazník obsahoval otvorené i zatvorené otázky, všetky boli zamerané na identifikáciu potrieb obyvateľov pre spracovanie PHSR. V čase distribúcie dotazníkov ešte prebiehali rozhovory, v rámci Klubov seniorov, obyvateľmi , poslancami a zamestnancami MsÚ.

Časť - základné údaje o respondentoch, vek, pohlavie, ekonomické postavenie a identifikácia bydliska

V rámci dotazníkových odpovedí ženy tvorili 62 % a muži 38 % .

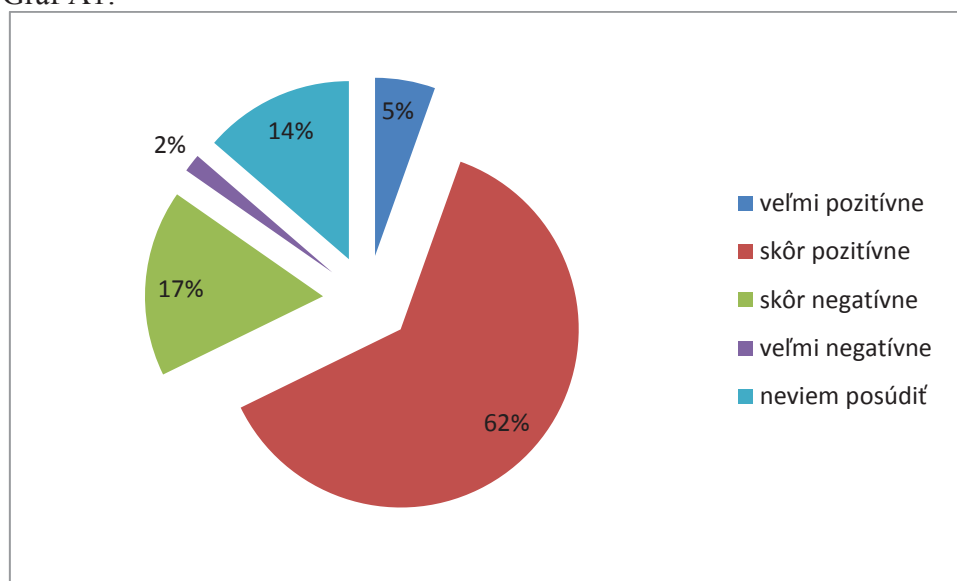
Najpočetnejšou skupinou boli ľudia vo veku od 36 do 49 rokov, druhou najpočetnejšou skupinou od 26 do 35 rokov.

Ekonomické postavenie bolo najčastejšie označené ako „zamestnanec“, následne na druhom mieste „podnikateľ“ a tret'om mieste „rodičovská dovolenka“.

Pri identifikácii bydliska (v meste / na Kolónii, MČ Javorinka, MČ Hody, MČ Nebojsa) najviac respondentov (viac ako polovica) udávalo „v meste / na Kolónii“, nasledovali respondenti MČ Nebojsa. Viac ako 30% neudalo – neoznačili bydlisko.

Otázka: Ako hodnotíte celkový rozvoj mesta za ostatných 10 rokov?

Graf A1:



Možno konštatovať, že pri súčte „veľmi pozitívne“ a „skôr pozitívne“ hodnotenie rozvoja mesta označilo až 67% respondentov.

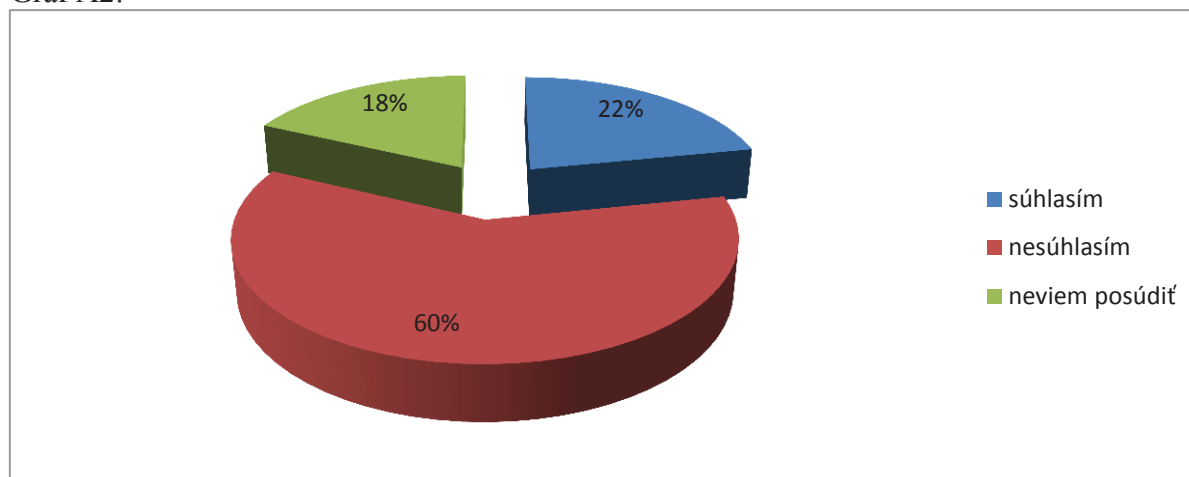
Otázka:

Čo je podľa Vás najväčším problémom/ čo Vám chýba v meste? (zakrúžkujte maximálne 3 oblastí)

Výsledné umiestnenie potrieb podľa požiadaviek obyvateľov – legenda	
	1. miesto
	2. miesto
	3. miesto
a) Nedostatok parkovacích miest vo vybraných častiach mesta, (kde):..... Najčastejšie definované lokality: <i>Železničná stanica, MsÚ, JAS, Nemocnica</i> Sporadicky definované lokality: <i>Revolučná štvrť, Clementisove Sady, Sever</i>	
b) Zlý stav miestnych komunikácií	
c) Zlý stav chodníkov, konkrétne..... Najčastejšie definované lokality: <i>Nová Doba</i> Sporadicky definované lokality: <i>Medzi Hlavnou a Revolučnou, Hodská, Sever, Lidl</i>	
d) Nedostatok možností trávenia voľného času pre deti do veku 13 r.)	
e) Nedostatok možností trávenia voľného času pre mládež (14-20 r.)	
f) Chýbajúca MHD	
g) Kolízne úseky pre chodcov (kde) Sporadicky definované lokality: <i>Kruhové objazdy, Kolónia, Bratislavská ul., MČ Nebojsa, Hody, garáže pri parku</i>	
h) Iné: Najčastejšie definované: <ul style="list-style-type: none"> ➤ chýbajú cyklistické trasy GA – Kaskády (1) miesto ➤ havarijný stav detského ihriska na SNP ➤ chýbajú cyklotrasy na ranč ➤ problémy so psími výkalmi ➤ bezbariérovosť pre matky s kočíkmi 	

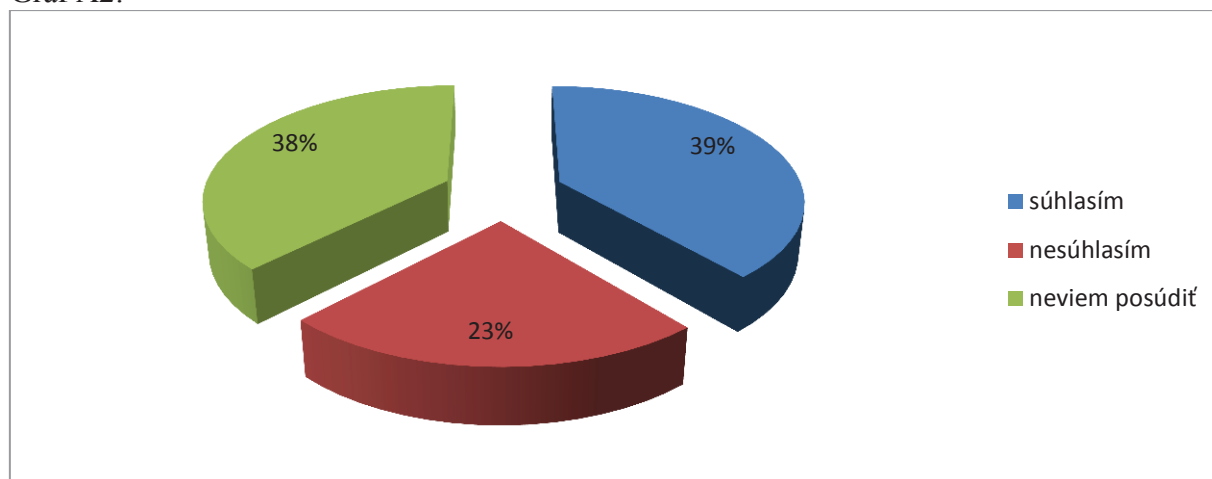
Otázka: Aký je Váš názor na platené parkovanie v centre mesta?

Graf A2:



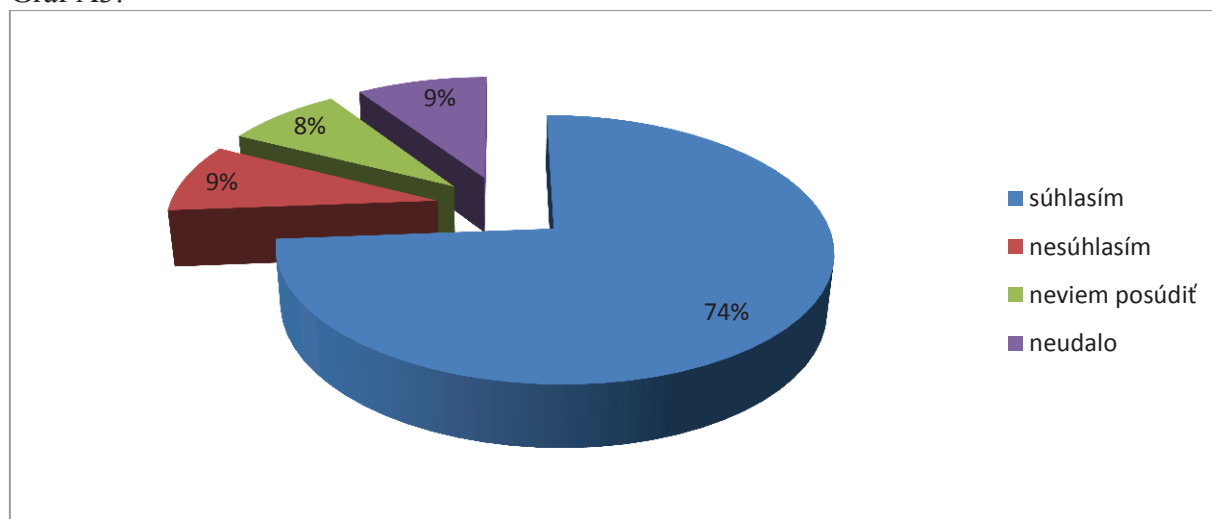
Otázka: Aký je Váš názor na platené parkovanie v mestských častiach (pre obyvateľov bez trvalého bydliska, firemné autá)

Graf A2:



Otázka: Aký je Váš názor na vytvorenie mäkkej pešej zóny (pešia zóna s obmedzenou dopravou a s možnosťou parkovania) na Hlavnej ul.?

Graf A3:



Otázka:

Zakrúžkujte maximálne 5 oblastí, na ktoré by sa mal sústrediť rozvoj v meste:

umiestnenie potrieb a aktivít podľa požiadaviek Výsledné obyvateľov	
	1. miesto
	2. miesto
	3. miesto
	4. miesto
	5. miesto

a	rekonštrukcia a údržba miestnych komunikácií
b	rekonštrukcia a údržba miestnych chodníkov
c	udržiavanie čistoty verejných priestranstiev
d	výsadba novej a revitalizácia existujúcej verejnej zelene
e	odstránenie divokých skládok
f	rekonštrukcia predškolských zariadení
g	rekonštrukcia školských zariadení
h	revitalizácia mesta
i	zvýšenie kvality poskytovaných služieb pre seniorov
j	zlepšenie možností trávenia voľného času pre menšie deti
k	zlepšenie možností trávenia voľného času pre mládež
l	rozšírenie športovísk pre dospelých (kde, akých)
m	rozšírenie sociálnych služieb
n	zvýšenie počtu kultúrnych aktivít
o	vyriešenie komplexnej parkovacej politiky mesta
p	rozšírenie kamerového systému
q	výstavba nových nájomných bytov
r	modernizácia verejného osvetlenia

VŠEOBECNÉ POZNÁMKY:

Na tomto mieste môžete popísať, čo by vám skvalitnilo život v Galante a táto oblasť nebola spomenutá v dotazníku. Aké by malo byť mesto Galanta v roku 2020?

Poznámky a podnety:

- Zrušenie hracích automatov a herní
- Odklonenie kamiónovej dopravy v meste
- Kyvadlová doprava do škôl
- Problém so psíčkarmi
- Chýba separovaný odpad 2
- Zrušenie platieb v zbernom dvore
- Chýba zabezpečenie WC v kaštieli na nádvorí (ak sa konajú akcie 2 ks nestačia)
- Častejšie divadelné predstavenia
- Rekonštrukcia nemocnice – všetky ambulancie na jednom mieste

- Vytvoriť pri kaštieli relaxačné centrum – zelenú záhradu, viac lavičiek
- Bezpečné chodníky pre bicykle pre malé deti
- Viac lavičiek
- Vybudovanie komplexného športového areálu - haly
- Osvetlenie priechodov
- Kultúrne podujatia realizovať aj na amfiteátri

Vízia

- ✓ Bezpečné mesto
- ✓ Zelené a čisté mesto
- ✓ Viac pracovných miest
- ✓ Dostupnejšie parkovanie
- ✓ Moderné, čisté, zdravé mesto
- ✓ Mesto, kde ľudia nájdu slušne platenú prácu, slušné bývanie a možnosti využitia voľného času

Prieskum názorov najväčších zamestnávateľov mesta Galanta

- *oslovení najväčší zamestnávateľia v Galante*
- *prieskum podnikateľského prostredia bol realizovaný priamo na mieste prevádzok zamestnávateľov*
- *spracovaný dotazník, ktorého cieľom bolo zmapovať podnikateľské prostredie a pohľad najväčších zamestnávateľov na súčasný a budúci hospodársky rozvoj mesta Galanta*
- *forma prieskumu bola priamy rozhovor formou otvorených a zatvorených otázok*
- *oslovení zamestnávateľia Coop Jednota, Nemocnica Galanta, Samsung Electronics Slovakia, s.r.o., Brovedani Slovakia s.r.o., Jas Plastic SK*– s.r.o. (* informácie WEB)*

1. Aká je právna forma Vášho podniku?

A) fyzická osoba/živnostník B) spol. s r.o. C) a.s. D) iná forma:

- *Okrem Coop Jednota (družstvo), väčšina je s.r.o.*

2. Ako dlho Váš podnik pôsobí na území mesta?

A) menej než 2 roky B) 3-5 rokov C) viac než 5 rokov

- *Všetci oslovení zamestnávateľia pôsobia v Galante viac ako 5 rokov.*

3. Koľko zamestnancov má Váš podnik?

○ *Coop Jednota - neudali, 2 supermarkety, 1 predajňa + bufet*

- Nemocnica Galanta - 670
- Samsung 2 000
- Brovedani Slovakia - 330
- Jas Plastik – 800

Počet zamestnancov Vášho podniku za posledných 5 rokov:

- A) Rastie B) Je priemerne rovnaký C) Klesá

Všetci oslovení zamestnávateľia udávali stabilný počet zamestnancov.

4. V ktorej oblasti podnikáte? Popíšte hlavné odvetvie Vašej činnosti.

- maloobchod (Coop Jednota)
- výroba automobilových komponentov (Brovedani Slovakia s.r.o.,)
- zdravotníctvo (Nemocnica
- výroba LCD televízorov (Samsung)
- lisovanie plastov, preprava, logistika (Jas Plastik SK)

5. Ako sa bude Váš podnik vyvíjať v najbližších 3 rokoch podľa Vášho predpokladu? (možno označiť aj viac odpovedí)

- A) rozširovanie produkcie
B) zužovanie produkcie
C) zvyšovanie počtu zamestnancov
D) znižovanie počtu zamestnancov
E) zmena orientácie výroby
F) zrušenie podniku
L) neočakávam zmenu

Iné (rozhovor):

Väčšina zamestnávateľov udávala, že neočakávajú zmenu a predpokladajú stabilný počet zamestnancov a pokračovanie produkcie na rovnakej úrovni ako za posledné 3 roky.

6. Zakrúžkujte maximálne 3 oblasti, na ktoré by sa mal sústrediť rozvoj v meste Galanta:

- a. rekonštrukcia a údržba miestnych komunikácií
- b. rekonštrukcia a údržba miestnych chodníkov
- c. udržiavanie čistoty verejných priestranstiev
- d. výsadba a údržba verejnej zelene
- e. odstránenie divokých skládok
- f. rekonštrukcia predškolských zariadení
- g. rekonštrukcia školských zariadení
- h. revitalizácia mesta (kde).....

- i. zvýšenie kvality poskytovaných služieb pre seniorov
- j. zlepšenie možností trávenia voľného času pre menšie deti, pre rodiny s malými deťmi
- k. zlepšenie možností trávenia voľného času pre mládež
- l. rozšírenie športovísk pre dospelých (kde, akých)
- m. rozšírenie sociálnych služieb (prosím konkretizovať).....
- n. zvýšenie počtu kultúrnych aktivít
- o. vyriešenie komplexnej parkovacej politiky mesta

Všetci oslovení zamestnávateľa pokladajú za dôležité rozšírenie parkovacích miest v meste, pri MsÚ (vybavovanie úradných záležitostí v centre mesta), zároveň vyjadrili podporu oblasti rozšírenia možností trávenia voľného času pre deti a mládež (napriek tomu, že uvedené oblasti nemajú vplyv na ich podnikateľskú činnosť v meste).

7. Ako Vám môže napomôcť mesto Galanta (MsÚ), aby bol Váš podnik úspešnejší?
(rozhovor):

Najčastejšie boli vyjadrenia o potrebe flexibilnejšieho vybavenia úradných záležitostí na MsÚ, parkovanie v centre mesta, prípadne žiadosti o zníženie daní z nehnuteľnosti zo strany mesta.

8. Aká je Vaša finančná podpora aktivít v meste, napr. podpora športových klubov, charitatívnych projektov, aktivít v oblasti životného prostredia a pod.?
(rozhovor):

Najviac aktivít pri podpore života komunit v meste realizuje Samsung (spolupráca so školami, podpora vzdelávanie detí a pod.), Coop Jednota sporadicky podporuje sponzorskými darmi vybrané akcie, Brovedani podporuje sporadicky vybrané športové aktivity.

Záver:

Možno konštatovať, že vybraní oslovení podnikatelia / zamestnávateľa v Galante majú stabilný počet zamestnancov a nepredpokladajú zníženie počtu zamestnancov či pokles produkcie. Z osobných rozhovorov vyplynulo, že spolupráca väčších zamestnávateľov v rámci aktivít mesta je sporadická (okrem Samsungu, ktorý sa historicky dlho zapája do aktivít v meste). Pozitívnym faktom je skutočnosť, že zamestnávateľa prejavili ochotu na participácii verejného života v meste Galanta, čo je možné dosiahnuť užšou spoluprácou medzi mestom a prevádzkami zamestnávateľov.

A.II Analýza vonkajšieho prostredia

Okres Galanta zahŕňa 36 obcí – z toho 3 mestá. Má rozlohu 641,74 km², žije tu 93 682 obyvateľov a priemerná hustota zaľudnenia je 146 obyvateľov na km².

Najväčším mestom okresu je mesto Sered', ktoré má 15 993 tisíc obyvateľov (k 31.12.2014). Druhým najväčším mestom a okresným mestom je Galanta (14 977 obyv. k 31.1.2014), kým mesto Sládkovičovo má 5 348 obyvateľov (k 31.1.2014).

Tab. 55: Vybrané charakteristiky okresu Galanta

Ukazovateľ	Hodnota
Počet obcí [LAU 2]	36
z toho so štatútom mesta	3
Hustota [počet obyvateľov na km ²]	146
Počet obyvateľov	93682
Výmera územia [km ²]	641,74

Poznámka: Stav k 31.12.2014

Zdroj: Štatistický úrad SR, 2015

56. Vývoj počtu obyv. v okrese Galanta v období 2005-2014

	2005	2006	2007	2008	2009	2010	2011	2012	2013	2014
Stav trvale bývajúcего obyvateľstva	95004	94995	95326	96140	96262	96452	93682	93628	93623	93682

Poznámka: Stav k 31.12.

Zdroj: Štatistický úrad SR, 2015

Tab. 57: Zoznam obcí za okres Galanta

Abrahám	Čierna Voda	Čierny Brod
Dolná Streda	Dolné Saliby	Dolný Chotár
Galanta	Gáň	Horné Saliby
Hoste	Jánovce	Jelka
Kajal	Košúty	Kráľov Brod
Malá Mača	Matúškovo	Mostová
Pata	Pusté Sady	Pusté Úľany
Sered'	Sládkovičovo	Šalgočka
Šintava	Šoporňa	Tomášikovo
Topoľnica	Trstice	Váhovce
Veľká Mača	Veľké Úľany	Veľký Grob
Vinohrady nad Váhom	Vozokany	Zemianske Sady

Zdroj: Štatistický úrad SR, 2015

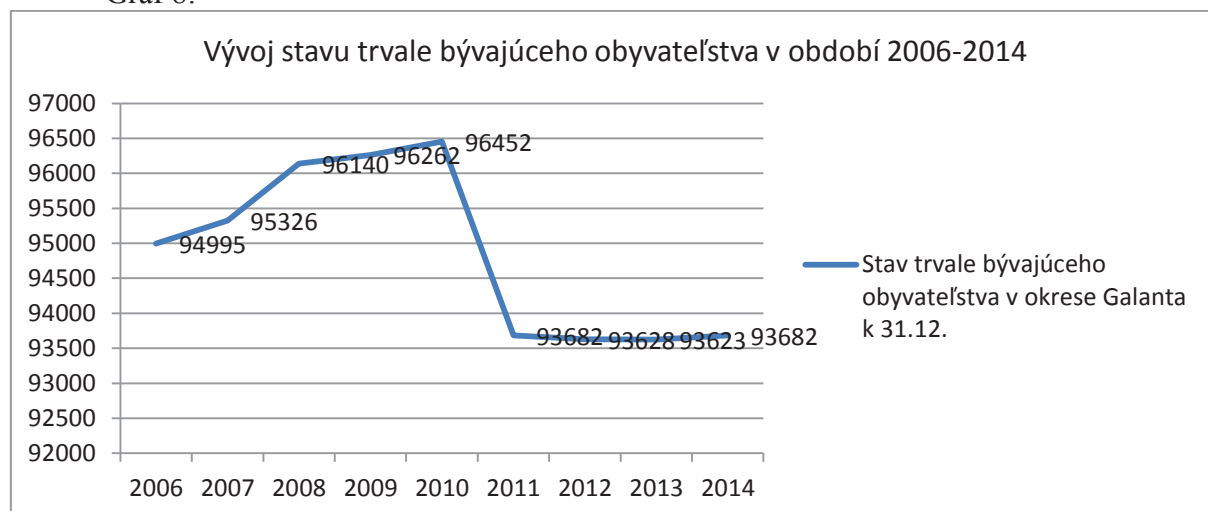
V národnostnej štruktúre okresu veľký podiel má maďarská národnosť: podľa údajov Štatistického úradu SR sa v roku 2011 35,04% obyvateľov okresu tvorili obyvatelia maďarskej národnosti. Z 36 obcí v okrese Galanta tvoria obyvatelia s maďarskou národnosťou väčšinu v 19 obciach.

Okres charakterizuje rovinaté územie, tvorí ho Podunajská rovina. Geologická stavba územia je jednotná. Svojou geografickou polohou patrí k oblastiam s priaznivými prírodnými podmienkami (nížinná oblasť, teplá klíma, vodné zdroje, kvalitná pôda). Z hľadiska prírodných pomerov zohráva mimoriadne významnú úlohu prítomnosť rieky Váh.

Z celkovej rozlohy územia okresu 79,9% tvorí poľnohospodárska pôda (výmera poľnohospodárskej pôdy je 513,00 km²). Okrem toho, že okres patrí k najproduktívnejším poľnohospodárskym oblastiam, nachádzajú sa tu rozsiahle zásoby podzemných pitných vôd nadregionálneho významu.

K 31.12.2014 počet obyvateľov okresu vo veku od 15 do 64 rokov bol 68109 (celkový počet obyv. okresu bol 93682).

Graf 8:



Poznámka: Stav trvale bývajúceho obyvateľstva k 31.12. (osoba)

Zdroj: Štatistický úrad SR, 2015

Tab. 58: Miera evidovanej nezamestnanosti (v %)

	2004	2005	2006	2007	2008	2009	2010	2011	2012	2013	2014
Slovenská republika	13,07	11,36	9,40	7,99	8,39	12,66	12,46	13,59	14,44	13,50	12,29
Trnavský kraj	8,83	7,15	5,22	4,30	4,29	8,37	8,17	8,88	9,43	9,16	8,03
Okres Galanta	7,91	6,64	4,75	3,44	2,84	6,16	6,29	6,52	7,20	6,75	5,43

Zdroj: Štatistický úrad SR, 2015

V rámci Trnavského kraja okres Galanta má nízku mieru nezamestnanosti. Okres však na základe výšky priemerných miezd patrí medzi podpriemerné regióny Slovenska, príjmy tunajších obyvateľov sú výrazne pod krajským a celoslovenským priemerom.

Okres Galanta by mohlo byť príťažlivým miestom pre potenciálnych investorov v budúcnosti v dôsledku dobrej dopravnej polohy územia (v susedstve rýchlostnej cesty R1, s dobrým dopravným napojením na Bratislavu, Trnavu a Nitra), kvalitnej pracovnej sily a infraštruktúrnej vybavenosti.

Súčasná výkonnosť ekonomiky okresu je mierne nižšia ako priemer Slovenska (čo naznačuje aj ukazovateľ, ako priemerná mesačná nominálna mzda), avšak potenciál pre rozvoj hospodárstva regiónu je veľmi veľký – do roku 2020 sa okres môže stať jedným z najrozvinutejších hospodárskych centier Slovenska. Predpokladom úspešnosti je skvalitňovanie spolupráce podnikateľov a samospráv a ich integrácia do všetkých rozvojových oblastí a rozvoj cezhraničnej spolupráce.

Súkromní podnikatelia – fyzické osoby nezapísané v OR² zohrávajú dôležitú úlohu v

² Fyzické osoby - podnikatelia, nezapísaní v obchodnom registri, sú osoby, podnikajúce na vlastnú zodpovednosť, podľa osobitných predpisov. Sú to živnostníci (podnikajúci na základe živnostenského zákona), osoby so slobodným povoláním (osoby podnikajúce na základe iného ako živnostenského zákona napr. advokáti, lekári, audítori a i.) a samostatne hospodáriaci roľníci.

hospodárskom živote a vo vývoji konkurencieschopnosti každého regiónu. Vzhľadom na počet súkromných podnikateľov - fyzických osôb nezapísaných v OR postavenie regiónu je v celoštátnom pomere silnejšie, než v oblasti podnikov (právnických osôb). Z pohľadu štatistickej klasifikácie ekonomických činností SK NACE najviac fyzických osôb - živnostníkov pôsobilo v stavebníctve, väčšie zastúpenie bolo aj vo veľkoobchode a maloobchode, oprave motorových vozidiel a motocyklov a v priemyselnej výrobe.

Tab. 59 : Prehľad zamestnávateľov v okrese Galanta a v meste Galanta

	Zamestnávatelia
- v okrese Galanta	2531
- pôsobiaci priamo v meste Galanta	686

Prehľad počtu zamestnávateľov v meste Galanta podľa počtu zamestnancov	Zamestnávatelia
- 500 a viac zamestnancov	7
- od 100 do 500 zamestnancov	7
- do 100 zamestnancov	672

Poznámka: Stav k 31.3.2015
Zdroj: UPSVAR Galanta, 2015

Najvyšší počet zamestnancov v okrese Galanta pracuje v rámci obsluhy strojov a zariadení. Pomerne vysoký podiel majú aj technickí, zdravotníckí a pedagogickí zamestnanci, prevádzkoví zamestnanci v službách a obchode a remeselní a kvalifikovaní robotníci v príbuzných odboroch. Vzhľadom na odvetvovú skladbu zamestnancov je dominantou okresu priemysel, ktorý zamestnáva viac ako tretinu zamestnancov. Na druhom mieste sa nachádzajú zamestnanci v sekcii veľkoobchod a maloobchod; oprava motor. vozidiel, za nimi nasledujú zamestnanci verejnej správy a obrany; povinného sociálneho zabezpečenia a zamestnanci dopravy a skladovania.

Tab. 60: Prehľad najpočetnejších zamestnaní v okrese Galanta

Montážni pracovníci inde neuvedení
Pomocní pracovníci vo výrobe
Vodiči nákladných automobilov a kamiónov
Upratovačky
Pracovníci v sklade
Operátori zariadení na výrobu potravín a podobných výrobkov
Operátori zariadení v hutníckom a zlievarenskom priemysle
Učitelia na základných školách
Predavači
Ruční baliči a plniči
Odborní pracovníci v oblasti účtovníctva
Všeobecní administratívni pracovníci
Pomocní pracovníci inde neuvedení
Operátori strojov na výrobu výrobkov z plastov
Špecialisti v ošetrovatelstve

Zdroj: UPSVAR Galanta, 2015

Priame zahraničné investície (PZI) sú úspešným nástrojom regionálneho rozvoja, sú rozhodujúcim faktorom stimulovania štrukturálnych zmien v priemysle, prieniku domácich firiem na zahraničné trhy, rozvoja regiónov, tvorby nových pracovných miest a celkového skvalitňovania domáceho podnikateľského prostredia. V okrese Galanta priame zahraničné investície hrajú významnú úlohu, hlavne v dôsledku dopravnej vybavenosti územia (vysoká atraktivita okresu pre zahraničných investorov vyplýva z rozvinutej dopravnej infraštruktúry). Okrem Galanty ďalšie významné hospodárske centrum okresu je mesto Sereď (v Sereďi sídlia dôležité firmy ako napríklad I.D.C. Holding a.s., o.z. Pečivárne Sereď - Sedita - výroba cukrovínok, trvanlivého pečiva, Hubert J.E. s.r.o. - Výroba vína, Alfun SK s.r.o. - hutnícky materiál, plechy, B. M. Kávoviny s.r.o. - kávoviny a expandované výrobky z ryže, Slovenské cukrovary s.r.o. – cukrovar, Samkang Diecasting Slovakia s.r.o. - hliníkové a zinkové zliatiny, Semmelrock Stein + Design Dlažby, s.r.o. - výrobky z betónu, dlažba, Trouw Nutrition Slovakia s.r.o. - kŕmne zmesi, krmivo, Dipex s.r.o. - Sklené vlákna, lamináty, FM Logistic – FM Slovenská s.r.o. – firma poskytuje logistické služby na území Európy a Ázie, okrem štandardných logistických služieb spoločnosť kladie dôraz aj na služby s pridanou hodnotou ako copacking / co-manufacturing /). Mesto Sládkovičovo je známe termálnym kúpaliskom Vincov les (termálny vrt, z ktorého vyviera 62° C termálna voda, síce nemá liečivé účinky, ale napriek tomu je to veľmi populárne kúpalisko), avšak má aj silnú podnikateľskú sféru, ktorú charakterizujú hlavne firmy usídlené v troch lokalitách mesta (Priemyselný park – Juh, Priemyselný park – Západ a Rozptyl), medzi najvýznamnejšie patrí KOAM Elektronika, s.r.o., ktorého predmetom podnikania je výroba plastových krytov a komponentov televízorov, monitorov počítačov a plastových výliskov pre automobilový priemysel (je jedným z najväčších dodávateľov pre závod v Galante - Samsung Electronics Slovakia, s.r.o.), má vyše 300 aktívnych zamestnancov.

V susednej obci Gáň sa nachádzajú veľké logistické centrá (Logistické centrum - DHL Tesco, DHL Samsung a ďalšie). V obci Dolná Streda sa nachádza Dong Jin Industrial Slovakia, s.r.o., ktorá vyrába presné komponenty pre najmodernejšiu spotrebnú elektroniku, je strategickým dodávateľom pre Samsung Electronics Slovakia, s.r.o., zamestnáva 600 kmeňových zamestnancov a 150 zamestnancov prostredníctvom agentúr dočasného zamestnania.

Okres poskytuje dobré možnosti pre cestovný ruch. Využíva sa najmä ako rekreačné zázemie Bratislavy pre víkendové pobyty a výlety najmä v letnom období za kúpaním. V súčasnosti je okres vyhľadávaný najmä menej solventnou klientelou ako miesto lacnej dovolenky. Pre turizmus je mimoriadne dôležitý celkový stav územia a jeho podmienky, vrátane umelo vytvorených. V strednodobom horizonte cestovný ruch v regióne bude významnou ekonomickou aktivitou – čo potvrdzuje stúpajúci trend výstavby ubytovacích zariadení za ostatné roky. Okres Galanta má široké možnosti pre rozvoj cestovného ruchu, čo bolo predurčené už aj v strategickom pláne rozvoja cestovného ruchu z dielne Ministerstva hospodárstva SR „Regionalizácia cestovného ruchu v Slovenskej republike“. Konkurencieschopnosť riešeného regiónu na trhu cestovného ruchu medzi inými ovplyvňujú hlavne nasledovné faktory:

- výhodná geografická poloha regiónu v rámci strednej Európy (nachádza sa v susedstve urbanizovaného ekonomického trojuholníka Bratislava-Budapešť-Viedeň) - tieto veľmi dobré polohové predpoklady umožňujú, aby priťahoval hostí a návštevníkov zo Slovenska ako aj zo susediacich zahraničných regiónov (a zároveň môže profitovať aj zo silného tranzitu),
- bohatý kultúrno-historický a spoločenský potenciál regiónu,
- vzácne prírodné prostredie regiónu (rieky, geotermálne pramene, lužné lesy atď.).

Okres Galanta sa vyznačuje diverzitou vidieckej krajiny, zachovalým jedinečným ľudovým umením, zvykmi a folklórom. Rozvoj turizmu v okrese sa môže popri cykloturistike a termálnych areáloch zakladať na vidieckom turizme, ponuke tichých lokalít, miestnych tradíciách, zachovanom kolorite a gastronómii.

V roku 2013 bola vytvorená aj značka „Regionálny produkt Malodunajsko – Galantsko“ významnými aktérmi regionálneho rozvoja v danom regióne MAS Stará Čierna voda, MAS Dudváh (v projekte participoval aj cezhraničný partner MAS Moravský kras z Českej republiky). Cieľom značky je podpora miestnych výrobcov a poskytovateľov služieb, ktorí vytvárajú hodnoty, ktoré sú pre región charakteristické a majú v ňom svoju tradíciu. Svoju činnosť vykonávajú na území pôsobenia MAS Stará Čierna voda (obec Dolné Saliby, Horné Saliby, Jahodná, Kráľov Brod, Tomášikovo a Vozokany) a MAS Dudváh (obec Čierna Voda, Čierny Brod, Dolná Streda, Gáň, Kajal, Košúty, Malá Mača, Matúškovo, Mostová, Topoľnica, Váhovce a Veľká Mača). Zámerom regionálneho značenia je preto stimulovanie a podpora miestnej ekonomiky, zvýšenie odbytu miestnych vysoko kvalitných výrobkov a služieb, zachovanie a udržanie tradícií, kultúrnych hodnôt územia, charakteru vidieckej krajiny a podpora využívania miestnych zdrojov, potenciálu a surovín. Značka sa udeľuje na produkty, výrobky, ubytovacie a stravovacie služby v cestovnom ruchu a kultúrne a spoločenské podujatia, ktoré spĺňajú certifikačné kritériá, ktoré garantujú pôvod v regióne a predovšetkým kvalitu.

Splnenie certifikačných kritérií garantuje, že produkt/výrobok označený značkou „Regionálny produkt Malodunajsko - Galantsko“ je výsledkom činnosti regionálneho producenta, je kvalitný, prispieva k uchovávaniu tradícií a je šetrný voči životnému prostrediu. Rovnaké zásady kvality, spätosti s regiónom a šetrnosti k životnému prostrediu garantuje aj využitie služieb označených regionálnou značkou. Miestne produkty a služby, ktoré reprezentujú tradície, kultúrne a prírodné dedičstvo, dotvárajú zážitok návštevníka v cestovnom ruchu a jeho záujem o región. Cieľom značky je preto tiež prispievať k rozvoju trvalo udržateľného cestovného ruchu prostredníctvom poskytovania hodnotnejšieho zážitku pre návštevníkov vo vidieckom cestovnom ruchu. Značka „Regionálny produkt Malodunajsko - Galantsko“ slúži na to, aby návštevník v cestovnom ruchu rozpoznal kvalitné miestne produkty a služby, ich jedinečnosť, ako aj jedinečnosť regiónu.

Z hľadiska podnikateľskej aktivity právnických a fyzických osôb možno konštatovať, že podiel právnických osôb i fyzických osôb na tisíc ekonomicky aktívnych obyvateľov okresu je mierne nad priemerom Slovenska. V okrese Galanta najpočetnejšie zastúpenie majú podnikateľské subjekty s počtom zamestnancov 0 – 19. Podnikateľské aktivity malých podnikov a živnostníkov v regióne sú zamerané prevažne na oblasť služieb (obchodná a sprostredkovateľská činnosť, poskytovanie iných služieb pre obyvateľstvo).

Súkromní podnikatelia – fyzické osoby nezapísané v OR³ zohrávajú dôležitú úlohu v hospodárskom živote a vo vývoji konkurencieschopnosti každého regiónu. Vzhľadom na počet súkromných podnikateľov - fyzických osôb nezapísaných v OR postavenie regiónu je v celoštátnom pomere silnejšie, než v oblasti podnikov (právnických osôb). Z pohľadu štatistickej klasifikácie ekonomických činností SK NACE najviac fyzických osôb - živnostníkov pôsobilo v stavebníctve, väčšie zastúpenie bolo aj vo veľkoobchode a maloobchode, oprave motorových vozidiel a motocyklov a v priemyselnej výrobe.

³ Fyzické osoby - podnikatelia, nezapísaní v obchodnom registri, sú osoby, podnikajúce na vlastnú zodpovednosť, podľa osobitných predpisov. Sú to živnostníci (podnikajúci na základe živnostenského zákona), osoby so slobodným povoláním (osoby podnikajúce na základe iného ako živnostenského zákona napr. advokáti, lekári, audítori a i.) a samostatne hospodáriaci roľníci.

Tab. 61 : Štruktúra podnikov podľa ekonomických činností podľa SK NACE Rev.2 v okrese Galanta v roku 2014

	Spolu	
2680	Poľnohospodárstvo, lesníctvo a rybolov	91
315	Priemysel spolu	315
3	Ťažba a dobývanie	3
298	Priemyselná výroba	298
2	Dodávka elektriny, plynu, pary a studeného vzduchu	2
12	Dodávka vody; čistenie a odvod odpadových vôd, odpady a služby odstraňovania odpadov	12
284	Stavebníctvo	284
609	Veľkoobchod a maloobchod; oprava motorových vozidiel a motocyklov	609
332	Doprava a skladovanie	332
118	Ubytovacie a stravovacie služby	118
93	Informácie a komunikácia	93
3	Finančné a poisťovacie činnosti	3
141	Činnosti v oblasti nehnuteľností	141
301	Odborné, vedecké a technické činnosti	301
226	Administratívne a podporné služby	226
0	Verejná správa a obrana; povinné sociálne zabezpečenie	0
23	Vzdelávanie	23
99	Zdravotníctvo a sociálna pomoc	99
16	Umenie, zábava a rekreácia	16
29	Ostatné činnosti	29

Zdroj: Štatistický úrad SR, 2015

Tab. 62: Štruktúra živnostníkov podľa SK NACE Rev. 2 v okrese Galanta v roku 2014

	Spolu	
6730	Poľnohospodárstvo, lesníctvo a rybolov	121
854	Priemysel spolu	854
0	Ťažba a dobývanie	0
843	Priemyselná výroba	843
0	Dodávka elektriny, plynu, pary a studeného vzduchu	0
11	Dodávka vody; čistenie a odvod odpadových vôd, odpady a služby odstraňovania odpadov	11
2373	Stavebníctvo	2373
1379	Veľkoobchod a maloobchod; oprava motorových vozidiel a motocyklov	1379
247	Doprava a skladovanie	247
302	Ubytovacie a stravovacie služby	302
165	Informácie a komunikácia	165
40	Finančné a poisťovacie činnosti	40
34	Činnosti v oblasti nehnuteľností	34
485	Odborné, vedecké a technické činnosti	485
269	Administratívne a podporné služby	269
0	Verejná správa a obrana; povinné sociálne zabezpečenie	0
57	Vzdelávanie	57
22	Zdravotníctvo a sociálna pomoc	22
35	Umenie, zábava a rekreácia	35
347	Ostatné činnosti	347

Zdroj: Štatistický úrad SR, 2015

Koncepcia územného rozvoja Slovenska 2001 (KURS 2001) vyhodnotila jednotlivé obce ako terciárne centrá, t.j. centrá na základe ich terciárnej obslužnosti (úrovne vybavenosti vybranou vyššou občianskou vybavenosťou), resp. predpokladov vytvorenia kvartérnej obslužnosti.

Na základe vyhodnotenia jednotlivých skupín zariadení občianskej vybavenosti bolo na národnej úrovni vytvorených päť skupín obcí, ktoré naznačujú úroveň obsluhy ako pre vlastné mesto, tak pre jeho zázemie. Prvé tri skupiny sú členené na dve podskupiny.

Na základe zastúpenia vybraných druhov zariadení sociálnej infraštruktúry je mesto Galanta v zmysle Koncepcie územného rozvoja Slovenska 2001 zaradené do miest druhej skupiny a druhej podskupiny – sú to mestá, ktoré majú nadregionálny význam.

Rozvojové osi sú súčasťou vyváženej hierarchizovanej sídelnej štruktúry. Podporujú sídelné väzby medzi obcami a rovnovážny sídelný rozvoj vrátane rozvoja vidieka. Vytvárajú podmienky pre dostupnosť k infraštruktúram, zachovanie a rozvoj prírodného a kultúrneho dedičstva a zabezpečujú požiadavky, ktoré sú na sídelnú štruktúru kladené z hľadiska ekonomických, sociálnych a environmentálnych súvislostí. Rozvojové osi tak efektívne plnia požiadavky trvalej udržateľnosti a vytvárania zdravého a environmentálne vhodného obytného i pracovného prostredia.

Koncepcia územného rozvoja Slovenska 2001 stanovuje tri stupne rozvojových osí, ktoré vychádzajú z nasledovných kritérií:

- *rozvojová os prvého stupňa* – prepája centrá osídlenia prvej skupiny a ťažiská osídlenia prvej úrovne v štáte a porovnateľné centrá mimo hraníc krajiny, pričom zahŕňa minimálne jednu cestnú komunikáciu a jednu železnicu rýchlostného typu,
- *rozvojová os druhého stupňa* – prepája centrá osídlenia druhej skupiny a ťažiská osídlenia druhej úrovne s centrami osídlenia prvej skupiny a ťažiskami osídlenia prvej úrovne, resp. prepája centrá osídlenia druhej skupiny a ťažiská osídlenia druhej úrovne medzi sebou, pričom zahŕňa minimálne jednu cestnú komunikáciu a jednu železnicu nadregionálneho významu alebo jednu rýchlostnú cestu,
- *rozvojová os tretieho stupňa* – prepája stredné centrá a ťažiská osídlenia tretej úrovne navzájom, ako aj ostatné vyhodnocované centrá osídlenia s ostatnými centrami osídlenia druhej skupiny.

ÚZEMNÝ PLÁN VEĽKÉHO ÚZEMNÉHO CELKU TRNAVSKÝ KRAJ (ZMENY A DOPLNKY Č. 2, 2007) odporúča sa na riešenom území prednostne podporovať územný rozvoj v smere týchto osí:

- Podunajskú rozvojovú os tretieho stupňa: Senec – Galanta – Nové Zámky,
- Dudvážsko rozvojovú os tretieho stupňa Galanta – Dunajská Streda – Veľký Meder.

Polohový potenciál mesta Galanta je veľmi vysoký, riešené územie:

- leží v bratislavsko-trnavsko-nitrianskej aglomerácii - aglomerácia s najväčším predpokladom zabezpečenia rozvoja kvartérnych aktivít,
- leží v susedstve bratislavsko-trnavského ťažiska osídlenia - najvýznamnejšia aglomerácia európskeho medzinárodného významu,
- leží v susedstve stredoeurópskeho mestského regiónu Viedeň – Bratislava – Győr,

Mesto Galanta aktívne spolupracuje aj s okolitými obcami z okresu, ale aj so vzdialenejšími obcami a mestami z iných okresov SR, resp. zo zahraničia. Partnerské mestá mesta:

- Liptovský Mikuláš, Slovensko
- Mikulov, Česko
- Paks, Maďarsko

- Tótkomlós, Maďarsko
- Kecskemét, Maďarsko
- Bečej, Srbsko
- Albignasego, Taliansko.

Podľa Koncepcie územného rozvoja Slovenska 2001 je riešené územie súčasťou euroregiónov:

- euroregiónu „Váh-Dunaj-Ipeľ“ s Maďarskom,
- euroregiónu „Podunajský trojaspolk“ s Maďarskom.

V strednodobom horizonte cieľom mesta Galanta je dosiahnuť vysokú úroveň spolupráce na regionálnej, nadregionálnej, resp. medzinárodnej úrovni prostredníctvom podpory formovania vzájomných partnerstiev.

STEER analýza (analýza externého prostredia)

STEER analýza pomôže získať obraz o sociálnom, technologickom, ekonomickom, ekologickom, politickom a hodnotovom prostredí, ktoré vplyvajú na rozvoj mesta.

Sociálne	Technologické	Ekonomické	Ekologické	Politické	Hodnoty
Pokles počtu obyvateľstva, starnutie, rastúci záujem o sociálne služby	Úroveň technológie poskytovateľa	Nové trhy a nové príležitosti v oblasti priemyslu a služieb (napr. cestovný ruch)	Relatívne dobrý stav životného prostredia	Politika Vlády SR v hospodárskej, sociálnej a environmentálnej oblasti	Zmena postojov k lokálnemu rozvoju
Zmeny postojov a správania – aktívny tretí sektor	Dostupná technológia a využívaná technológia	Klesajúce trhy v niektorých poskytovaných službách	Možnosti obnovy a tvorby životného prostredia (revitalizácia sídlisk)	Štandardy na politickej scéne	Organizačná kultúra
Zmeny správania klientov	Technológia využívaná obyvateľmi, podnikateľmi	Možné finančné zdroje	Politika ŽP	Legislatíva	Tímová spolupráca
Móda	Kontakt s obyvateľmi prostredníctvom technológie	Vplyv daňovej politiky	Podpora tvorby a ochrany ŽP	Zmena vlády ako výsledok volieb	Osobné hodnoty

Operačné programy v rokoch 2014 - 2020

Slovensko bude čerpať Európske štrukturálne a investičné fondy (ďalej len „EŠIF“) prostredníctvom 6 základných operačných programov:

- **OP Integrovaný regionálny operačný program (OP IROP)**

- OP Ľudské zdroje (OP EZ)
- OP Kvalita životného prostredia (OP KŽP)
- OP Integrovaná infraštruktúra (OP II)
- OP Výskum a inovácie (OP VaI)
- OP Efektívna verejná správa (OP EVS)

Samostatným režimom sa budú riadiť programy, ktoré sú implementované na základe špecifických usmernení Európskej komisie:

- Technická pomoc
- Program rozvoja vidieka

Opis základných prioritných osí Integrovaného regionálneho operačného programu na obdobie 2014-2020:

- *Prioritná os č. 1: Bezpečná a ekologická doprava v regiónoch*

Investičná priorita č. 1.1: Posilnenie regionálnej mobility prepojením sekundárnych a terciárnych uzlov s infraštruktúrou TEN-T vrátane multimodálnych uzlov

Špecifický cieľ 1.1: *Zlepšenie dostupnosti k cestnej infraštruktúre TEN-T a cestám I. triedy*

Investičná priorita č. 1.2: Vývoj a zlepšovanie ekologicky priaznivých, vrátane nízkohlukových, a nízkouhlíkových dopravných systémov vrátane vnútrozemských vodných ciest a námornej dopravy, prístavov, multimodálnych prepojení a letiskovej infraštruktúry v záujme podpory udržateľnej regionálnej a miestnej mobility

Špecifický cieľ č. 1.2.1: *Zabezpečenie udržateľnej formy mobility prostredníctvom zvyšovania atraktivity a konkurencieschopnosti verejnej osobnej dopravy*

Špecifický cieľ č. 1.2.2: *Zvýšenie atraktivity a prepravnej kapacity nemotorovej dopravy (predovšetkým cyklistickej dopravy) na celkovom počte prepravených osôb*

- *Prioritná os č. 2: Ľahší prístup k efektívnym a kvalitnejším verejným službám*

Investičná priorita č. 2.1: Investície do zdravotníckej a sociálnej infraštruktúry, ktoré prispievajú k celoštátnemu, regionálnemu a miestnemu rozvoju, znižujú nerovnosť z hľadiska zdravotného postavenia, podporujú sociálne začleňovanie prostredníctvom lepšieho prístupu k sociálnym, kultúrnym a rekreačným službám a prechod z inštitucionálnych služieb na komunitné

Špecifický cieľ č. 2.1.1: *Podporiť prechod poskytovania sociálnych služieb a zabezpečenia výkonu opatrení sociálnoprávnej ochrany detí a sociálnej kurately v zariadení z inštitucionálnej formy na komunitnú (poskytovanú na komunitnej úrovni)*

Špecifický cieľ č. 2.1.2: *Modernizovať zdravotnícku infraštruktúru za účelom zlepšenia dostupnosti ku kvalitným službám v integrovanej primárnej zdravotnej starostlivosti*

Špecifický cieľ 2.1.3: *Modernizovať infraštruktúru ústavných zariadení poskytujúcich akútnu zdravotnú starostlivosť, za účelom zvýšenia produktivity a zlepšenia dostupnosti ku kvalitným zdravotníckym službám*

Investičná priorita č. 2.2: Investovanie do vzdelania, školení a odbornej prípravy, zručností a celoživotného vzdelávania prostredníctvom vývoja vzdelávacej a výcvikovej infraštruktúry

Špecifický cieľ č. 2.2.1: *Zvýšenie hrubej zaškolenosti detí materských škôl*

Špecifický cieľ č. 2.2.2: *Zlepšenie kľúčových kompetencií žiakov základných škôl*

Špecifický cieľ č. 2.2.3: *Zvýšenie počtu žiakov stredných škôl na odbornom výcviku*

- Prioritná os č. 3: Mobilizácia kreatívneho potenciálu v regiónoch

Investičná priorita č. 3.1: Podpora rastu priaznivého pre zamestnanosť, a to rozvíjaním vnútorného potenciálu ako súčasti územnej stratégie pre konkrétne oblasti vrátane konverzie upadajúcich priemyselných regiónov a posilnenia prístupnosti a rozvoja špecifických prírodných a kultúrnych zdrojov

Špecifický cieľ č. 3.1: Stimulovanie podpory udržateľnej zamestnanosti a tvorby pracovných miest v kultúrnom a kreatívnom sektore prostredníctvom vytvorenia priaznivého prostredia pre rozvoj kreatívneho talentu a netechnologických inovácií

- Prioritná os č. 4: Zlepšenie kvality života v regiónoch s dôrazom na životné prostredie

Investičná priorita č. 4.1: Podpora energetickej efektívnosti, inteligentného riadenia energie a využívania energie z obnoviteľných zdrojov vo verejných infraštruktúrach vrátane verejných budov a v sektore bývania

Špecifický cieľ č. 4.1: Zvýšenie energetickej efektívnosti budov na bývanie

Investičná priorita č. 4.2: Investovanie do sektora vodného hospodárstva s cieľom splniť požiadavky environmentálneho acquis Únie a pokryť potreby, ktoré členské štáty špecifikovali v súvislosti s investíciami nad rámec týchto požiadaviek

Špecifický cieľ č. 4.2.1: Zvýšenie dostupnosti zdrojov podzemných vôd pre zásobovanie obyvateľstva pitnou vodou

Investičná priorita č. 4.3: Prijímanie opatrení na zlepšenie mestského prostredia, revitalizácie miest, oživenia a dekontaminácie opustených priemyselných lokalít (vrátane oblastí, ktoré prechádzajú zmenou), zníženia znečistenia ovzdušia a podpory opatrení na zníženie hluku

Špecifický cieľ č. 4.3.1: Zlepšenie environmentálnych aspektov v mestách a mestských oblastiach prostredníctvom budovania prvkov zelenej infraštruktúry a adaptáciou urbanizovaného prostredia na zmeny klímy ako aj zavádzaním systémových prvkov znižovania znečistenia ovzdušia a hluku

- Prioritná os č. 5: Miestny rozvoj vedený komunitou

Investičná priorita č. 5.1: Záväzné investície v rámci stratégií miestneho rozvoja vedeného komunitou

Špecifický cieľ č. 5.1.1: Zvýšenie kapacít pre miestny rozvoj vedený komunitou

Špecifický cieľ č. 5.1.2: Zvýšenie tvorby pracovných miest rozvojom podnikania a inovácií na miestnej úrovni

Špecifický cieľ 5.1.3: Zlepšenie udržateľných vzťahov medzi vidieckymi rozvojovými centrami a ich zázemím vo verejných službách a vo verejných infraštruktúrach

Stratégia Operačného programu Ľudské zdroje (ďalej len „OP ĽZ“) vychádza z Národného programu reforiem SR, ktorý definuje opatrenia na posilňovanie ekonomického rastu a zamestnanosti Slovenskej republiky. Tieto opatrenia prispievajú k naplneniu národných cieľov, ktoré sú v súlade so stratégiou Európa 2020. V oblasti vzdelávania, zamestnanosti a sociálneho začlenenia boli pre Slovenskú republiku zadefinované nasledujúce ciele:

- zlepšiť kvalitu základného vzdelávania, najmä zvýšením úrovne znalostí a zručností žiakov na priemerný počet bodov 505 v prieskume OECD – PISA 2018 (v roku 2012 472 bodov),
- dosiahnuť, aby najmenej 40% ľudí vo veku 30 – 34 rokov malo ukončené vysokoškolské alebo ekvivalentné vzdelanie (v roku 2011 23,4%),
- udržať podiel ľudí, ktorí predčasne ukončujú školskú dochádzku, pod 6% do roku 2020 (v roku 2013 6,3%),⁴
- zvýšiť mieru zamestnanosti obyvateľov vo veku 20 – 64 rokov na 72% do roku 2020 (zo 65% v rokoch 2011 a 2012),
- znížiť podiel populácie ohrozenej chudobou a sociálnym vylúčením na 17,2% do roku 2020 (z 20,5% v roku 2012).

Opis základných prioritných osí Operačného programu Ľudské zdroje na programové obdobie 2014 – 2020:

- Prioritná os 1: Vzdelávanie

Investičná priorita 1.1: Zvyšovanie významu trhu práce v oblasti systémov vzdelávania a odbornej prípravy, uľahčovanie prechodu od vzdelávania k zamestnanosti a zlepšovanie systémov odborného vzdelávania a prípravy a ich kvality, a to aj prostredníctvom mechanizmov na predvídanie zručností, úpravy učebných plánov a vytvárania a rozvoja systémov vzdelávania na pracovisku vrátane systémov duálneho vzdelávania a odborného vzdelávania

Špecifický cieľ 1.1.1: *Zvýšiť kvalitu vzdelávania na ZŠ a SŠ reflektujúc potreby trhu práce s dôrazom na podporu odborného vzdelávania a prípravy*

Investičná priorita 1.2: Zlepšenie rovnakého prístupu k celoživotnému vzdelávaniu pre všetky vekové skupiny v rámci formálneho, neformálneho a bežného vzdelávania, zvyšovanie vedomostí, zručností a spôsobilostí pracovnej sily a podpora flexibilných spôsobov vzdelávania prostredníctvom usmerňovania pri výbere povolania a potvrdzovania nadobudnutých kompetencií

Špecifický cieľ 1.2.1: *Zvýšiť kvalitu a efektívnosť celoživotného vzdelávania s dôrazom na rozvoj kľúčových kompetencií, prehĺbovanie a zvyšovanie kvalifikácie*

Špecifický cieľ 1.2.2: *Zlepšiť profesijné kompetencie pedagogických a odborných zamestnancov na všetkých stupňoch škôl vrátane prípravy na povolanie pedagóga*

- Prioritná os 2: Zamestnanosť

Investičná priorita 2.1: Prístup uchádzačov o zamestnanie a neaktívnych osôb k zamestnaniu vrátane dlhodobo nezamestnaných a osôb, ktoré sú vzdialené od trhu práce, ako aj miestne iniciatívy v oblasti zamestnávania a podpora mobility pracovnej sily

Špecifický cieľ 2.1.1: *Zvýšiť zamestnanosť, zamestnatelnosť a riešiť nezamestnanosť s osobitným dôrazom na dlhodobo nezamestnaných, nízko kvalifikovaných, starších a zdravotne postihnuté osoby*

Špecifický cieľ 2.1.2: *Zvýšiť zamestnanosť podporou tvorby pracovných miest, mobility pre získanie zamestnania, adaptability zamestnancov a podnikov, podporou udržateľnej samostatnej zárobkovej činnosti, začínajúcich podnikov a poľnohospodárskych a nepoľnohospodárskych aktivít vo vidieckych oblastiach*

⁴ Vzhľadom na výsledky SR v oblasti predčasného ukončovania školskej dochádzky nebudú prostredníctvom OP ĽZ podporované aktivity zamerané na zníženie celkovej miery ukončovania školskej dochádzky (s výnimkou investícií do podpory školskej dochádzky osôb zo sociálne znevýhodneného prostredia)

Investičná priorita 2.2 Trvalo udržateľná integrácia mladých ľudí, najmä tých, ktorí nie sú zamestnaní, ani nie sú v procese vzdelávania alebo odbornej prípravy, na trh práce, vrátane mladých ľudí ohrozených sociálnym vylúčením a mladých ľudí z marginalizovaných komunít, vrátane vykonávania systému záruk pre mladých ľudí

Špecifický cieľ 2.2.1: *Zvýšiť zamestnanosť, zamestnatelnosť a účasť mladých ľudí, najmä NEET, na trhu práce*

Investičná priorita 2.3: Rovnosť medzi mužmi a ženami vo všetkých oblastiach vrátane v oblasti prístupu k zamestnaniu, kariérnemu postupu, zosúladenia pracovného a súkromného života a presadzovania rovnakej odmeny za rovnakú prácu

Špecifický cieľ 2.3.1: *Zlepšením podmienok pre zosúladenie pracovného a rodinného života zvýšiť zamestnanosť osôb s rodičovskými povinnosťami, najmä žien*

Špecifický cieľ 2.3.2: *Znížiť horizontálnu a vertikálnu rodovú segregáciu na pracovnom trhu a v príprave na povolanie*

Investičná priorita 2.4: Modernizácia inštitúcií trhu práce, ako sú verejné a súkromné služby zamestnanosti, zlepšenie prispôbenia sa potrebám trhu práce, vrátane opatrení zameraných na zlepšenie nadnárodnej pracovnej mobility, ako aj programov mobility a lepšej spolupráce medzi inštitúciami a príslušnými zainteresovanými stranami

Špecifický cieľ 2.4.1: *Zvýšiť kvalitu a kapacity verejných služieb zamestnanosti na zodpovedajúcu úroveň v nadväznosti na meniace sa potreby a požiadavky trhu práce, nadnárodnú pracovnú mobilitu, a zvýšiť účasť partnerov a súkromných služieb zamestnanosti na riešení problémov v oblasti zamestnanosti*

- Prioritná os 3: Sociálne začlenenie

Investičná priorita 3.1: Aktívne začlenenie, a to aj s cieľom podporovať rovnaké príležitosti a aktívnu účasť a zlepšenie zamestnatelnosti

Špecifický cieľ 3.1.1: *Zvýšenie účasti najviac znevýhodnených a ohrozených osôb v spoločnosti*

Špecifický cieľ 3.1.2: *Prevenčia a eliminácia všetkých foriem diskriminácie*

Investičná priorita 3.2: Zlepšenie prístupu k cenovo prístupným, trvalo udržateľným a kvalitným službám vrátane zdravotnej starostlivosti a sociálnych služieb všeobecného záujmu

Špecifický cieľ 3.2.1: *Prechod z inštitucionálnej na komunitnú starostlivosť*

Špecifický cieľ 3.2.2: *Zlepšenie dostupnosti ku kvalitnej zdravotnej starostlivosti prostredníctvom šandardizácie klinických postupov a postupov pre výkon prevencie*

- Prioritná os 4: Integrácia marginalizovaných rómskych komunít

Investičná priorita 4.1: Sociálno-ekonomická integrácia marginalizovaných komunít, ako sú Rómovia

Špecifický cieľ 4.1.1: *Zvýšiť vzdelanostnú úroveň príslušníkov MRK na všetkých stupňoch vzdelávania s dôrazom na predprimárne vzdelávanie*

Špecifický cieľ 4.1.2: *Znížiť mieru nezamestnanosti rómskych mužov a žien*

Špecifický cieľ 4.1.3: *Podporiť prístup k zdravotnej starostlivosti a verejnému zdraviu vrátane preventívnej zdravotnej starostlivosti, zdravotníckej osvedy a k zlepšeniu štandardov hygieny bývania*

- Prioritná os 5: Technická vybavenosť v obciach s prítomnosťou marginalizovaných rómskych komunít

Investičná priorita 5.1: Poskytovanie podpory fyzickej, ekonomickej a sociálnej regenerácie zanedbaných komunít v mestských a vidieckych oblastiach

Špecifický cieľ 5.1.1: *Rast počtu rómskych domácností s prístupom k zlepšeným podmienkam bývania*

Špecifický cieľ 5.1.2: *Zlepšiť prístup ku kvalitnému vzdelávaniu vrátane vzdelávania a starostlivosti v ranom detstve*

Špecifický cieľ 5.1.3: *Zlepšiť prístup ľudí z MRK k sociálnej infraštruktúre*

Investičná priorita 5.2 Poskytovanie podpory sociálnym podnikom

Špecifický cieľ 5.2.1: *Zvýšiť mieru zamestnanosti MRK v subjektoch sociálnej ekonomiky v územiach s prítomnosťou MRK*

Globálnym cieľom OP KŽP je podporiť trvalo udržateľné a efektívne využívanie prírodných zdrojov, zabezpečujúce ochranu životného prostredia, aktívnu adaptáciu na zmenu klímy a podporu energeticky efektívneho nízkouhlíkového hospodárstva.

Opis základných prioritných osí Operačného programu Kvalita životného prostredia na obdobie 2014 – 2020:

- Prioritná os 1: Udržateľné využívanie prírodných zdrojov prostredníctvom rozvoja environmentálnej infraštruktúry

Investičná priorita 1 Prioritnej osi 1: Investovanie do sektora odpadového hospodárstva s cieľom splniť požiadavky environmentálneho acquis Únie a pokryť potreby, ktoré členské štáty špecifikovali v súvislosti s investíciami nad rámec uvedených požiadaviek

Špecifický cieľ: *Zabezpečiť nakladanie s odpadmi v súlade s hierarchiou odpadového hospodárstva a za účelom plnenia požiadaviek environmentálneho acquis*

Investičná priorita 2 Prioritnej osi 1: Investovanie do sektora vodného hospodárstva s cieľom splniť požiadavky environmentálneho acquis Únie a pokryť potreby, ktoré členské štáty špecifikovali v súvislosti s investíciami nad rámec uvedených požiadaviek

Špecifický cieľ 1: *Podporiť zabezpečenie plnenia predvstupových záväzkov SR voči EÚ v oblasti čistenia a odvádzania komunálnych odpadových vôd*

Špecifický cieľ 2: *Podpora zabezpečenia dostatočného množstva bezpečnej pitnej vody pre obyvateľstvo SR z verejných vodovodov*

Špecifický cieľ 3: *Dosiahnutie potrebného stupňa sledovania a monitorovania vôd a vodných útvarov, ktorým sa zabezpečí vytvorenie a nastavenie podmienok pre opatrenia vedúce k dosiahnutiu dobrého ekologického stavu a potenciálu podzemných a povrchových vôd a vodných útvarov*

Investičná priorita 3 Prioritnej osi 1: Ochrana a obnova biodiverzity a pôdy a podpora ekosystémových služieb, a to aj prostredníctvom sústavy Natura 2000 a zelenej infraštruktúry

Špecifický cieľ 1: *Zabezpečiť podmienky pre zachovanie biologickej diverzity a zlepšenie stavu ekosystémov v krajine*

Investičná priorita 4 Prioritnej osi 1: Prijatie opatrení na zlepšenie mestského prostredia, revitalizácie miest, oživenia a dekontaminácie opustených priemyselných areálov (vrátane

oblastí, ktoré prechádzajú zmenou), zníženie miery znečistenia ovzdušia a podpory opatrení na zníženie hluku

Špecifický cieľ 1: *Znížiť znečisťovanie ovzdušia a zlepšiť jeho kvalitu*

Špecifický cieľ 2: *Zabezpečiť sanáciu environmentálnych záťaží v mestskom prostredí, ako aj v opustených priemyselných lokalitách (vrátane oblastí, ktoré prechádzajú zmenou)*

- Prioritná os 2: Adaptácia na nepriaznivé dôsledky zmeny klímy so zameraním na ochranu pred povodňami

Investičná priorita 1 Prioritnej osi 2: Podpora investícií na prispôsobovanie sa zmene klímy vrátane ekosystémových prístupov

Špecifický cieľ 1: *Zmierniť negatívne dôsledky zmeny klímy realizáciou adaptačných opatrení, najmä preventívnych opatrení na ochranu pred povodňami*

Špecifický cieľ 2: *Zlepšiť účinnosť sanácie, revitalizácie a zabezpečenia úložísk ťažobného odpadu*

- Prioritná os 3: Podpora riadenia rizík, riadenia mimoriadnych udalostí a odolnosti proti mimoriadnym udalostiam ovplyvneným zmenou klímy

Investičná priorita 1 Prioritnej osi 3: Podpora investícií na riešenie osobitných rizík, zabezpečiť predchádzanie vzniku katastrof a vyvíjanie systémov zvládania katastrof

Špecifický cieľ 1: *Zvýšiť úroveň pripravenosti na zvládanie mimoriadnych udalostí ovplyvnených zmenou klímy*

Špecifický cieľ 2: *Zvýšiť účinnosť preventívnych a adaptačných opatrení na elimináciu environmentálnych rizík (okrem protipovodňových opatrení)*

Špecifický cieľ 3: *Zvýšiť efektívnosť komplexného manažmentu mimoriadnych udalostí ovplyvnených zmenou klímy*

- Prioritná os 4: Energeticky efektívne nízkouhlíkové hospodárstvo vo všetkých sektoroch

Investičná priorita 1 Prioritnej osi 4: Podpora výroby a distribúcie energie z obnoviteľných zdrojov

Špecifický cieľ 1: *Zvýšenie podielu OZE na hrubej konečnej energetickej spotrebe*

Investičná priorita 2 Prioritnej osi 4: Podpora energetickej efektívnosti a využívania energie z obnoviteľných zdrojov v podnikoch

Špecifický cieľ 1: *Zníženie energetickej náročnosti a zvýšenie využívania OZE v podnikoch*

Investičná priorita 3 Prioritnej osi 4: Podpora energetickej efektívnosti, inteligentného riadenia energie a využívania energie z obnoviteľných zdrojov vo verejných infraštruktúrach, vrátane verejných budov a v sektore bývania

Špecifický cieľ 1: *Zníženie spotreby energie pri prevádzke verejných budov*

Investičná priorita 4 Prioritnej osi 4: Podpora nízkouhlíkových stratégií pre všetky typy území, najmä pre mestské oblasti, vrátane podpory udržateľnej multimodálnej mestskej mobility a adaptačných opatrení, ktorých cieľom je zmiernenie zmeny klímy

Špecifický cieľ 1: *Podpora energetickej efektívnosti, využívania OZE a znižovania emisií skleníkových plynov prostredníctvom poradenstva, informovanosti a monitorovania*

Špecifický cieľ 2: *Podpora energetickej efektívnosti, využívania OZE a znižovania emisií skleníkových plynov prostredníctvom regionálnych a lokálnych akčných plánov udržateľnej energetiky a rozvoja energetických služieb*

Investičná priorita 5 Prioritnej osi 4: Podpora využívania vysoko účinnej kombinovanej výroby tepla a elektrickej energie na základe dopytu po využiteľnom teple

Špecifický cieľ 1: *Rozvoj účinnejších systémov centralizovaného zásobovania teplom založených na dopyte po využiteľnom teple*

A.III Zhodnotenie súčasného stavu územia

SWOT analýza

Zhodnotenie súčasného stavu územia formou SWOT analýzy je spracovaná na základe auditu rozvojových zdrojov mesta a dotazníkového prieskumu uskutočňovaného medzi podnikateľskými subjektmi a obyvateľmi mesta. Analýza sa dotýka 4 oblastí: **1.** Poloha, prírodné pomery, životné prostredie **2.** Ľudské zdroje, občianska infraštruktúra **3.** Doprava, technická infraštruktúra, bytový fond **4.** Hospodárstvo, ekonomický rozvoj

1. Poloha, prírodné pomery, životné prostredie

Silné stránky

- Dobrá geografická poloha mesta vzhľadom k dopravnému koridoru Viedeň-Bratislava-Budapešť - v blízkosti hlavných dopravných trás
- Dobrá geografická poloha vzhľadom k rozvojovým pólom Bratislava, Trnava, Nitra
- Kvalitná regionálna a cezhraničná spolupráca
- Množstvo prírodných lokalít s významnými estetickými a biologickými hodnotami v blízkosti mesta
- Úrodné pôdy a vhodné klimatické podmienky pre poľnohospodárstvo
- Absencia veľkých zdrojov znečisťovania životného prostredia
- Dobré geografické podmienky na rozptyl znečisťujúcich látok v ovzduší
- Výskyt geotermálnych prameňov a ich využitie
- Zavedenie separovaného zberu, triedenia a recyklácie odpadov
- Zavádzanie energeticky úsporných opatrení pri novej výstavbe a rekonštrukcii pôvodných objektov

Slabé stránky

- Redukcia zelene v dôsledku zahusťovania zástavby
- Nelegálne skládky na území mesta
- Vandalizmus na verejných priestranstvách
- Geografické podmienky nevhodné pre prevádzkovanie skládok odpadu
- Zmenená krajinná štruktúra spôsobujúca úbytok lokalít s výskytom vzácnych druhov rastlín a živočíchov
- Výskyt znečisťujúcich látok z osobnej a nákladnej dopravy pozdĺž hlavných dopravných ťahov
- Vysoká hladina hluku kvôli doprave v centre mesta
- Nedostatok atmosférickej vlhky vo vegetačnom období
- Potenciálne ohrozenie veternou eróziou súvisiace so zmenenou krajinnou štruktúrou
- Znečistenie povrchových a podzemných vôd poľnohospodárskou a priemyselnou výrobou
- Eutrofizácia vo vodných tokoch a nádržiach
- Plošné zdroje znečistenia (živočíšne farmy, potrubia hnojivej závlahy, nesprávna aplikácia organických a priemyselných hnojív a chemických látok)

na ničenie škodcov a burín; akumulácia vôd v žumpách a septikoch; tranzitná kamiónová doprava)

- Nedostatok parkovej zelene v meste
- Nízka úroveň využívania obnoviteľných zdrojov energie
- Nedostatočné povedomie obyvateľov mesta v oblasti životného prostredia

Príležitosti

- Využívanie možností cezhraničnej spolupráce (Maďarsko, Česko, Srbsko, Rakúsko, Taliansko)
- Obnova a budovanie oddychových zón a parkov
- Zhodnocovanie odpadu z poľnohospodárskej výroby na hnojenie a silážovanie
- Zvýšenie kvality životného prostredia zavádzaním nízko odpadových a bezodpadových technológií vo výrobných procesoch
- Zlepšenie environmentálneho povedomia a informovanosti obyvateľstva o ochrane prírody a životného prostredia
- Zhodnocovanie odpadu ako druhotnej suroviny
- Zavádzanie separovaného zberu odpadov, zberných dvorov pre všetky druhy odpadov
- Rozšírenie počtu triedených zložiek komunálneho odpadu
- Rekonštrukcia starých skládok podľa nových legislatívnych podmienok
- Budovanie triediacich zariadení slúžiacich na separáciu využiteľných druhov odpadov
- Sanácia starých neriadených skládok a ďalších environmentálnych záťaží
- Využitie alternatívnych zdrojov energie
- Podpora obyvateľstva a firiem zavádzajúcich alternatívne energetické zdroje
- Revitalizácia lokalít významných z hľadiska ochrany biodiverzity
- Využitie zdrojov z fondov EÚ na účely ochrany prírody a životného prostredia
- Angažovanie lokálnych záujmových skupín v ochrane prírody
- Technologické opatrenia znižujúce množstvo emisií, využitie ďalších obnoviteľných (alternatívnych) zdrojov energie - biomasa, slnečná energia
- Budovanie protieróznych a iných ekostabilizačných prvkov v rámci projektov pozemkových úprav a krajinnno-ekologických plánov
- Rozšíriť plochy mestskej zelene a prímestskej zelene (ochranné pásy)
- Podpora inovatívnych technológií na zlepšenie ochrany životného prostredia, racionálne využívanie zdrojov a podpora zeleného rastu
- Usporiadanie osvetových a náučných akcií pre deti a mládež v rámci životného prostredia (o separovaní odpadov, atď.)

Ohrozenia

- Narastanie počtu čiernych skládok odpadu a výskyt nebezpečných odpadov na týchto skládkach
- Potenciálne ohrozenie zdrojov podzemných vôd pri hnojení zvieracími fekáliami
- Nezáujem obyvateľstva na projektoch separovaného zberu odpadov
- Problémy s odbytom vyseparovaného odpadu

- Finančná náročnosť rekonštrukcie skládok
- Finančná náročnosť procesu sanácie starých neriadených skládok odpadu
- Nedostatok finančných prostriedkov na dobudovanie a modernizáciu infraštruktúry
- Nesúhlas vlastníkov pôdy s navrhovanými ekostabilizačnými opatreniami
- Výstavba nových priemyselných závodov v značnej miere znečisťujúcich vodu, pôdu a ovzdušie
- Problémy s vlastníckymi vzťahmi pri rozširovaní mestskej zelene
- Nedostatok financií na podporu alternatívnych zdrojov energie
- Negatívne vplyvy globálneho otepľovania a zmien klímy na životné prostredie

2. Ľudské zdroje, občianska infraštruktúra

Silné stránky

- Stúpajúca vzdelanostná úroveň obyvateľstva
- Dostatok kvalifikovanej pracovnej sily
- Rozvíjajúce sa inštitúcie na báze partnerstva v oblasti záujmových združení, nadácií a iných organizácií mimovládneho sektora
- Aktívne mimovládne organizácie v meste
- Aktivity mesta v podpore vybudovania kvalitnej občianskej infraštruktúry (skúsenosti s realizáciou rozvojových projektov)
- Dobrá spolupráca občianskej sféry s mestom
- Starostlivosť o talentované deti
- Existujúca štruktúra sociálnej starostlivosti v meste
- Ľudský potenciál v oblasti sociálnych služieb
- Dostatočný počet zdravotníckych zariadení pokrývajúcich potreby občanov mesta
- Dobrá spolupráca medzi mestom a sociálnymi zariadeniami
- Zmiešané národnostné zloženie obyvateľstva
- Veľmi aktívne miestne mimovládne organizácie v oblasti kultúry, športu, cestovného ruchu a ochrany životného prostredia
- Rozvinutý systém vzdelávania, podpory vzdelávania, kultúry a športu
- Veľký záujem o športovanie
- Tradícia spolupráce medzi mestom a inštitúciami
- MsKS + 3 kultúrne inštitúcie (Vlastivedné múzeum, Galantské osvetové stredisko a Galantská knižnica), Matica slovenská a CSEMADOK spolupracujú
- Aktívne a rozmanité domáce a zahraničné kontakty
- Bohatá história a historické tradície
- Bohatá tradícia športových klubov mesta
- Silná intelektuálna základňa v oblasti kultúry
- Široké spektrum kultúrnych podujatí počas celého roka
- Rastúci záujem verejnosti o kultúrne aktivity
- Prítomnosť moderne vybudovaného mestského kultúrneho strediska
- Dlhoročná tradícia pravidelne usporiadaných kultúrnych podujatí
- Pamätihodnosti a pôsobenie rodu Esterházyovcov, Zoltána Kodálya a Gejzu Dusíka
- Neogotický kaštieľ a park pri neogotickom kaštieli (chránený areál)

- Vlastivedné múzeum so špeciálnym zameraním (mlynárstvo)
- Renesančný kaštieľ ako stála galéria

Slabé stránky

- Pokles počtu obyvateľstva v meste
- Starnutie obyvateľstva
- Prehlbovanie sociálnych rozdielov obyvateľstva
- Zastaranosť a nedostatočná vybavenosť sociálnych zariadení
- Problematický prístup k financiám pre školy
- Nižšia vzdelanostná úroveň obyvateľstva predovšetkým rómskeho pôvodu
- Nedostatok sponzorov pre rozvoj občianskej infraštruktúry
- Nedostatočné ohodnotenie trénerov, vychovávateľov a učiteľov
- Zaostalosť v technike, nedostatok informácií
- Málo vedeckých inštitúcií
- Odchod šikovných a kreatívnych ľudí do väčších miest
- Zlý technický stav a vybavenosť určitých školských objektov
- Zlý stav detských ihrísk - nedostatok moderných detských ihrísk vyhovujúcich európskym normám
- Nedostatok finančných prostriedkov na školstvo
- Problém uplatniť sa na trhu práce pre rómske obyvateľstvo

Príležitosti

- Podpora zavádzania inovatívnych foriem vzdelávania
- Ďalšie prehlbovanie spolupráce medzi mimovládnyimi organizáciami a mestom
- Vytvárať viac príležitostí a podmienok na sebarealizáciu mladých
- Intenzívnejšia spolupráca miestnej samosprávy s organizáciami v oblasti sociálnej sféry
- Prehlbovanie partnerskej spolupráce všetkých subjektov štátnej správy, samosprávy a neziskových organizácií, zainteresovaných do aktivít v oblasti sociálnych služieb
- Zavádzanie a efektívne využívanie e-governmentu
- Rozšírenie siete kvalitných športovísk a kultúrnych zariadení
- Zintenzívniť obojstrannú cezhraničnú spoluprácu v oblasti vzdelania, kultúry a športu
- Výmenné študijné a kultúrne stáže
- Vysunutie pracovísk vysokých škôl
- Budovanie nových, obnova a efektívne využitie existujúcich športových zariadení
- Zvýšenie hodnoty dobrovoľnosti, spoločenských aktivít
- Existujúce kontakty osvetu s ostatnými sektormi
- Lepšie zapojiť sociálne neprispôsobivé obyvateľstvo do vzdelávacieho procesu a trhu práce
- Rekonštrukcia stredoškolského vzdelávania s väzbou na trh práce
- Vytvorenie podmienok pre realizáciu celoživotného vzdelávania
- Organizovanie nových kultúrnych a spoločenských podujatí reflektujúcich na dopyt obyvateľstva

- Zvýšenie bezpečnostných opatrení
- Čerpanie finančných zdrojov z fondov EÚ a ostatných grantových programov za účelom zlepšovania stavu sociálnej a občianskej infraštruktúry

Ohrozenia

- Nepriaznivý demografický vývoj
- Migrácia obyvateľstva do okolitých obcí z dôvodu bývania
- Strata atraktivity prostredia mesta - odchod kvalifikovanej pracovnej sily z mesta
- Zhoršujúci sa zdravotný stav obyvateľov
- Nezaujímavosť samosprávy a sponzorov
- Slabá podpora školských, kultúrnych a športových inštitúcií zo strany štátu
- Neatraktívnosť učiteľského povolania
- Zánik mimovládnych organizácií
- Štruktúra školstva nezodpovedá požiadavkám trhu
- Rast podielu sociálne marginalizovaných skupín obyvateľstva
- Zastavenie posilnenia civilnej sféry
- Zúženie priestoru existujúcich osvetových činností
- Pomalé tempo rozvoja informačných technológií
- Nízka podpora udomácnenia vedeckých inštitúcií
- Nárast problémov so sociálne neprispôsobivými skupinami obyvateľov
- Nárast počtu obyvateľov v hmotnej núdzi
- Finančná náročnosť zabezpečenia materiálnej bázy a prevádzky športovísk
- Prehlbovanie štrukturálnych rozdielov medzi dopytom a ponukou práce

3. Doprava, technická infraštruktúra, bytový fond

Silné stránky

- Ľahká dostupnosť mesta najmä po pozemných komunikáciách a železničnej trati
- Hustá sieť pozemných komunikácií
- Obchvaty okolo mesta
- Dobré pokrytie signálom pre mobilné telefóny a možnosť pripojenia sa do siete internet
- Dostatočne vybudovaná sieť plynovodu, vodovodu a kanalizácie
- Trend rastu bytového fondu
- Kvalitný bytový fond
- Trend zateplenia bytových domov
- Realizované opatrenia v oblasti bytového fondu smerujúce k energetickým úsporám
- Výskyt geotermálnych prameňov

Slabé stránky

- Neuspokojivý technický stav miestnych komunikácií na mnohých úsekoch v meste

- Statická doprava nie je optimálne riešená (nedostatok parkovísk v centre mesta a v ďalších častiach mesta)
- Chýba kvalitná a prepojená cyklistická infraštruktúra
- Vysoké tepelné straty v bytovom hospodárstve (nezateplené obytné domy)
- Nedostatočné zastúpenie mestskej hromadnej dopravy
- Zlý technický stav budov s výchovným charakterom (materské školy, základné školy)
- Nedostatok obecných nájomných bytov v meste

Príležitosti

- Vybudovanie siete cyklotrás v meste - podpora budovania cyklistickej infraštruktúry (cyklochodníky, cyklopruhy a pod.)
- Podpora aktivít vedúcich k zlepšeniu statickej dopravy
- Zlepšenie mestskej hromadnej autobusovej dopravy
- Optimálne využitie geotermálnych zdrojov a ďalších netradičných zdrojov energie
- Využívanie rozvojových programov financovaných z prostriedkov EÚ pre rozširovanie a skvalitnenie technickej infraštruktúry
- Posilnenie mestskej hromadnej dopravy
- Rastúci záujem o zefektívnenie bývania - modernizáciu, zatepl'ovanie, využívanie podkrovi, nadstavby
- Rastúci dôraz a realizácia princípov trvalo udržateľného rozvoja
- Výstavba nájomných bytových domov
- Prestavba nebezpečných križovatiek
- Výstavba nových parkovacích miest a garáží

Ohrozenia

- Pokračujúce zhoršovanie kvality cestnej siete
- Prehustenie automobilovej dopravy v meste
- Nezadržateľné dopravné preťaženie ciest
- Nedostatok finančných prostriedkov na dobudovanie a modernizáciu infraštruktúry a na realizáciu rozvojových zámerov

4. Hospodárstvo, ekonomický rozvoj

Silné stránky

- Výhodná geografická poloha a dopravná dostupnosť regiónu
- Vybudované a fungujúce priemyselné areály v meste
- Prihraničná poloha
- Rozvojový charakter územia, nakoľko je mesto súčasťou regiónu tzv. „Zlatého trojuholníka“ Viedeň-Bratislava-Budapešť
- Blízkosť letísk Schwechat a Bratislava
- Priaznivé prírodné a pôdno-klimatické podmienky
- Dobré zdroje pitnej vody a rezervy geotermálnych vôd

- Ľudské zdroje so skúsenosťami, zručnosťou a tradíciou v poľnohospodárskej výrobe, potravinárskom a ľahkom priemysle
- Rastúci podiel obyvateľstva s vysokoškolským vzdelaním
- Vysoký produkčný potenciál prostredia
- Relatívne nízka miera nezamestnanosti obyvateľstva
- Dostatok pracovnej sily
- Existujúci spracovateľský potenciál
- Vysoký podiel podnikateľských subjektov (malých a stredných podnikateľov)
- Dobre diverzifikovaná skladba priemyselných odvetví a ich výrobná vytváranosť
- Dobré podmienky pre rozvoj cestovného ruchu a agroturistiky
- Cenová dostupnosť v porovnaní s medzinárodnou úrovňou
- Vybudovaná sieť peňažných ústavov
- Dobré priestorové kapacity pre ďalší rozvoj mesta

Slabé stránky

- Nízka zamestnanosť absolventov škôl
- Nízka miera priemernej mzdy
- Nedostatočná podpora poľnohospodárskych podnikov
- Vysoké ekologické zaťaženie a erózia poľnohospodárskej krajiny spôsobená dlhodobým necitlivým veľkovýrobným spôsobom obhospodarovania a odlesnenia územia
- Slabá spolupráca podnikateľských subjektov
- Slabá komunikácia medzi zamestnávateľmi a vzdelávacími inštitúciami
- Nedostatočné využitie geotermálnej energie
- Slabá úroveň pestovania alternatívnych (nepotravinových) plodín
- Chýbajúci imidž mesta v cestovnom ruchu ako cieľového miesta pobytu
- Nízky podiel priamych investícií do cestovného ruchu
- Chýba diferencovaná ponuka programu pre turistov
- Zaostávajúca marketingová aktivita podnikateľskej sféry
- Nízke zastúpenie vedeckých a výskumných inštitúcií v sledovanom území
- Nedostatok expertov a projektových manažérov

Príležitosti

- Vytváranie podmienok pre príchod investorov a príliv priamych investícií
- Potenciál nových zdrojov zamestnanosti v sektore služieb a priemyslu
- Rozvoj odvetví založených na využívaní potenciálu mesta a jeho regiónu
- Podpora malého a stredného podnikania
- Zvýšenie využitia geotermálnych zdrojov
- Využitie možností šírenia priemyselných parkov, predovšetkým v lokalitách s už vybudovanou infraštruktúrou
- Podporné programy pre začínajúcich podnikateľov
- Využitie a rozvoj vzdelanostného potenciálu obyvateľstva
- Možné čerpanie v rámci projektových programoch EÚ
- Zlepšenie spolupráce podnikateľských subjektov
- Možnosť vyškoliť vrstvu mladých projektových manažérov
- Využitie produkčného potenciálu pôdy

- Využitie voľnej pracovnej sily
- Využitie blízkosti Bratislavy, Trnavy a Nitry s cieľom čím väčšieho zastúpenia na trhu
- Vytvorenie regionálneho marketingu a regionálnych produktov
- Zintenzívnenie obojstranného cezhraničného obchodu
- Aktivácia využívania regionálnych zdrojov pre rozvoj agroturistiky
- Rozširovanie siete zariadení CR vrátane ubytovacej kapacity, zvýšenie úrovne poskytovaných služieb
- Možnosť širšej prezentácie mesta na výstavách a iných podobných podujatiach, aj v zahraničí
- Vybudovanie siete cyklotrás v rámci mesta a jej napojenie na existujúce trasy v regióne
- Širšie využitie geotermálnych vrtov na rekreačné účely, na vykurovanie a zriadenie nových vrtov
- Rozšírenie separovaného zberu komunálneho odpadu
- Záujem o staré remeslá a tradície zo strany turistov
- Spolupracovať s prevádzkovateľmi atraktivít v blízkom okolí a začleniť tieto atraktivity a zážitkové aktivity do ponuky pre návštevníkov mesta
- Rozvíjať a využívať spoluprácu s partnerskými mestami na účely rozvoja cestovného ruchu

Ohrozenia

- Vysoké odvodové zaťaženie MSP
- Presun investorov do regiónov s vyššou cenovou konkurencieschopnosťou
- Vysušovanie krajiny
- Nepripravenosť na konkurenčný tlak EÚ
- Nedostatočné využitie ponúkaných zdrojov EÚ a z toho vyplývajúci menší rozvoj podnikov a nižšia konkurencieschopnosť
- Pretrvávajúca neistota finalizovania produktov
- Nedostatok finančných prostriedkov na rozvoj cestovného ruchu zo strany obyvateľstva
- Nedostatočná starostlivosť o rozvoj turistickej infraštruktúry
- Obmedzený prístup k domácim a zahraničným úverom, neúčinnosť podpory vstupu zahraničných investícií
- Nedostatočná starostlivosť o rozvoj turistickej infraštruktúry a využívanie kapacít rekreácie v meste
- Nízka priemerná mzda v regióne, následná migrácia pracovníkov
- Vonkajšia konkurencia na úkor domácich podnikateľov
- Konkurencia miest s podobnou infraštruktúrou a predpokladmi pre rozvoj CR v rámci Trnavského samosprávneho kraja a Podunajského regiónu

Kľúčové disparity a hlavné faktory rozvoja

Hlavné faktory rozvoja

- Výhodná geografická poloha a dopravná dostupnosť mesta
- Prihraničná poloha, dobré cezhraničná a regionálna spolupráca
- Výborné pôdno-klimatické podmienky
- Dobré priestorové kapacity pre ďalší rozvoj mesta

- Priemyselné zóny, možnosti rozšírenia areálov na hospodárske aktivity
- Spolupráca podnikateľov s miestnymi školami
- Budovanie infraštruktúry cestovného ruchu, tvorba miestnych produktov a ďalších služieb cestovného ruchu
- Vyhovujúci systém vzdelávania, podpory vzdelávania, kultúry a športu
- Relatívne dobrá technická infraštruktúra
- Využitie geotermálnej energie, alternatívnych zdrojov energie
- Výstavba nájomných bytov – pomôže stabilizovať mladé rodiny
- Rekonštrukcia neogotického kaštieľa a jeho využívanie - kaštieľ môže rekonštrukciou nadobudnúť strategickú úlohu v propagácii mesta a doplnkových služieb kúpaliska
- Rekonštrukcia školských a predškolských zariadení
- Rekonštrukcia sociálnych zariadení
- Rekonštrukcia detských ihrísk a športových areálov
- Rekonštrukcia miestnych komunikácií (chodníkov) a vybudovanie cyklochodníkového systému v meste
- Výstavba nových parkovacích miest
- Zabezpečenie trvalej udržateľnosti zelene na území mesta Galanta
- Využitie zdrojov z fondov EÚ

Kľúčové disparity

- Znižovanie biodiverzity novými plochami pre priemysel
- Zvýšenie problémov so sociálne neprispôsobivými obyvateľmi
- Chýbajú cyklochodníky a chodníky pre peších
- Nevyužitý potenciál cestovného ruchu - nedostatok doplnkových služieb pre návštevníkov mesta
- Znečisťovanie verejných priestorov neprispôsobivými občanmi
- Vandalizmus a porušovanie verejného poriadku
- Slabý tretí sektor a občianska infraštruktúra
- Nedostatok parkovacích miest v centre mesta
- Nesúhlas vlastníkov s navrhovanými rozvojovými opatreniami
- Nedostatok doplnkových služieb pre návštevníkov mesta
- Nesúlad medzi jednotlivými aktérmi v procese rozvoja mesta
- Rozdiely medzi rozvojom občianskej vybavenosti a obchodu a zvyšujúcimi sa požiadavkami pri zabezpečení služieb, voľnočasových aktivít, športu, relaxu, aktívneho oddychu, čo môže mať za následok znižovanie atraktivity sídelného prostredia
- Nízke povedomie občanov vo vzťahu k ochrane životného prostredia
- Nedostatok finančných zdrojov na realizáciu rozvojových zámerov

B – Strategická časť

Strategická časť obsahuje stratégiu rozvoja mesta pri zohľadnení jeho vnútorných špecifik a určí hlavné ciele a priority rozvoja mesta Galanta pri rešpektovaní princípov regionálnej politiky v záujme dosiahnutia vyváženého udržateľného rozvoja územia. Táto časť obsahuje:

- víziu územia,
- formuláciu a návrh stratégie,
- výber a popis strategických cieľov v jednotlivých politikách - oblastiach rozvoja

Zámerom tejto kapitoly je identifikácia prioritných rozvojových oblastí mesta a zároveň stanovenie strategických cieľov, priorít a opatrení predstavujúcich rozvojovú stratégiu obce nadväzujúcu na výsledky komplexného auditu rozvojového potenciálu záujmového územia, na SWOT analýzu a programové dokumenty či strategické dokumenty územia.

VÍZIA ÚZEMIA:

MESTO GALANTA V ROKU 2020 – MODERNÉ MESTO S KVALITNOU ŠKOLSKOU INFRAŠTRUKTÚROU

A DOSTATKOM MIEST PRE ODDYCH PRE VŠETKY GENERÁCIE.

BUDE FUNGOVAŤ BEZPEČNÁ A FLEXIBILNÁ MOBILITA OBYVATEĽOV ZA PRÁCOU, POVINNOSŤAMI I ODDYCHOM.

STAROSTLIVOSŤ O ĽUDÍ V ŤAŽKÝCH ŽIVOTNÝCH SITUÁCIÁCH BUDE SAMOZREJMOU SÚČASŤOU SOCIÁLNEJ POLITIKY MESTA.

PRIESTOR PRE VŠETKÝCH, KTORÍ MESTO GALANTA BUDÚ VNÍMAŤ AKO BEZPEČNÝ A PRÍJEMNÝ DOMOV.

ROZVOJOVÉ PRIORITNÉ OBLASTI MESTA GALANTA NA ROKY 2015 - 2020

Prioritná oblasť: Moderná školská infraštruktúra	Prioritná oblasť: Kvalitná infraštruktúra pre voľný čas detí mládeže i dospelých	Prioritná oblasť: Bezpečná a flexibilná doprava	Prioritná oblasť: Kvalitné životné prostredie a energetická úspornosť	Prioritná oblasť: Sociálna inklúzia	Prioritná oblasť: Patriotizmus a cezhraničná spolupráca
Opatrenie 1.1. Skvalitnenie infraštruktúry MŠ	Opatrenie 2.1. Zlepšenie možností pre zmysluplné trávenie voľného času detí a mládeže	Opatrenie 3.1. Bezpečná a flexibilná mobilita	Opatrenie 4.1. Zvýšenie energetickej úspornosti	Opatrenie 5.1. Podpora sociálnej inklúzie vybraných cieľových skupín	Opatrenie 6.1. Podpora tradícií, ktoré upevňujú lokálpatriotizmus
Opatrenie 1.2. Skvalitnenie infraštruktúry ZŠ	Opatrenie 2.2. Skvalitnenie outdoorových a indoorových priestorov pre trávenie voľného času dospelých	Opatrenie 3.2. Statická doprava	Opatrenie 4.2. Čisté ovzdušie a mestská zeleň		Opatrenie 6.2. Skvalitnenie cezhraničnej spolupráce a turizmu
		Opatrenie 3.3. Bezpečné cyklotrasy	Opatrenie 4.3 Skvalitnenie odpadového hospodárstva		

Sociálna politika

Moderná školská
infraštruktúra

Kvalitná infraštruktúra pre
voľný čas detí, mládeže i
dospelých

Sociálna inklúzia

Hospodárska politika

Bezpečná a flexibilná doprava

Patriotizmus i cezhraničná
spolupráca

Enviromentálna politika

Kvalitné životné prostredie a
energetická úspornosť

C – Programová časť

Programová časť obsahuje strategické prioritné rozvojové oblasti obce, definovanie strategických cieľov pri jednotlivých prioritných oblastiach, priority, zoznam opatrení a aktivít na zabezpečenie realizácie programu rozvoja mesta Galanta.

Prioritná oblasť : Moderná školská infraštruktúra		
OPATRENIA 1.1. – 1.3.	AKTIVITY OPATRENIA	SÚLAD S PHSR VUC TTSK *PHSR TTSK platné do r. 2015
Opatrenie 1.1. Skvalitnenie infraštruktúry MŠ	☐ Obnova oplotenia MŠ Sever vrátane nového múrika a revitalizácia betónového chodníka na školskom dvore, oprava vonkajšej fasády MŠ Sever vrátane zateplenia ☐ Rekonštrukcia kuchyne MŠ Nová Doba – projektová dokumentácia , rozdelenie etáp ☐ Rekonštrukcia MŠ SNP - rozdelenie etáp	Zámery rozvoja TTSK v kompetenčných oblastiach, časť 14.8. Vzdelávanie
Opatrenie 1.2. Skvalitnenie infraštruktúry ZŠ	☐ Komplexná obnova omietok v kuchyni ZŠ Z. Kodálya na ul. Švermova, výmena podláh v spoločenskej miestnosti ☐ Revitalizácia dlažby v átriu ZŠ G.Dusíka a revitalizácia prístupovej komunikácie a chodníkov, Vybudovanie bezbariérového prístupu do ZŠ	Zámery rozvoja TTSK v kompetenčných oblastiach, časť 14.8. Vzdelávanie

<p>Opatrenie 1.2. (pokračovanie)</p> <p>Skvalitnenie infraštruktúry ZŠ (pokračovanie)</p>	<p>△ Komplexná oprava strechy nad hlavnou budovou ZŠ na ul. Štefánikova a oprava vonkajšej Zámery rozvoja TTSK v kompetenčných oblastiach, časť 14.8. Vzdelávanie fasády budovy ZŠ vrátane zateplenia, vybudovanie bezbariérového prístupu do ZŠ</p> <p>△ Zateplenie budovy ZŠ SNP</p> <p>△ Zateplenie budovy ZŠ Sever</p>	
--	--	--

Prioritná oblasť : Kvalitná infraštruktúra pre voľný čas detí ,mládeže i dospelých		
OPATRENIA 2.1. – 2.2.	AKTIVITY OPATRENIA	SÚLAD S PHSR VUC TTSK *PHSR TTSK platné do r. 2015
Opatrenie 2.1. Zlepšenie možností pre zmysluplné trávenie voľného času detí a mládeže	<p>⊠ Rekonštrukcia športovej haly (projektová dokumentácia, výmena podlahy, doplnenie herných športových prvkov)</p> <p>⊠ Výstavba outdoorových / workoutových ihrísk s posilňovacími strojmi pre mládež (2)</p> <p>⊠ Revitalizácia ihrísk , lokality: SNP, Zornička, Sídliisko Sever a realizácia nových ihrísk – Nebojsa.</p>	Zámery rozvoja TTSK v kompetenčných oblastiach, časť 14.9. Šport
Opatrenie 2.2. Skvalitnenie outdoorových a indoorových priestorov pre trávenie voľného času dospelých	<p>⊠ Revitalizácia vnútorných a vonkajších priestorov kaštieľa</p> <p>⊠ Výstavba ihriska pre dospelých/seniorov s posilňovacími strojmi - návrh lokalít : Zornička, Nová Doba, Revolučná štvrť, sídlisko Sever</p> <p>⊠ Komplexná rekonštrukcia futbalového štadióna (oprava strechy, výmena okien a dverí, zateplenie budovy, výmena oplotenia) a atletického oválu</p> <p>⊠ Rekonštrukcia amfiteátra: I. etapa - digitalizácia amfiteátra“</p>	Zámery rozvoja TTSK v kompetenčných oblastiach, časť 14.9. Šport, 14.10 Kultúra a umenie

Prioritná oblasť : Bezpečná a flexibilná doprava		
OPATRENIA 3.1. – 3.3.	AKTIVITY OPATRENIA	SÚLAD S PHSR VUC TTSK *PHSR TTSK platné do r. 2015
Opatrenie 3.1. Bezpečná a flexibilná mobilita	<p>△ Vybudovanie osvetlených priechodov pre chodcov v určených lokalitách v bezprostrednom okolí školských zariadení, centrum mesta Šafárikova, Z. Kodálya, Vajanského, Esterházyovcov Etapy/rok: každý rok etapovite v rámci rozpočtu</p> <p>△ Vybudovanie mäkkej pešej zóny v centre mesta</p> <p>△ Rekonštrukcia komunikácií a chodníkov v určených lokalitách Lokality: Ružová, Poštová, Stavbárska, Mierová, Námestie detí, prímestské časti, cintoríny, prepadnuté chodníky na jednotlivých sídliskách popri bytových domoch. Etapy/rok: každý rok etapovite v rámci rozpočtu</p> <p>△ Vybudovanie prepojovacej komunikácie medzi Hodskou a sídliskom Sever, rozšírenie a dobudovanie časti komunikácie v trase popri novom cintoríne, vrátane chodníka a cyklotrasy</p>	Zámery rozvoja TTSK v kompetenčných oblastiach, časť 14.6. Cestné komunikácie, Regionálna inovačná stratégia

<p>Opatrenie 3.2.</p> <p>Statická doprava</p>	<p>⏏ Rozšírenie parkovacích miest v určených lokalitách Lokality: Clementisove sady, dobudovanie Zorňičky, vnútroblok Z. Kodály – Parková, Esterházyovcov vnútroblok, námestie Detí, Revolučná štvrť, sídlisko Sever, ul. Hlavná (pred realizáciou pešej zóny), predstaničný priestor Etapy/rok: každý rok etapovite v rámci rozpočtu</p> <p>⏏ Rekonštrukcia autobusovej stanice s dobudovaním parkovacích miest</p>	<p>Zámery rozvoja TTSK v kompetenčných oblastiach, časť 14.6. Cestné komunikácie, Regionálna inovačná stratégia</p>
<p>Opatrenie 3.3.</p> <p>Bezpečné cyklotrasy</p>	<p>⏏ Zabezpečenie podmienok pre vybudovanie cyklotrasy na Kaskády + prepojenie s vysmerovaním na spoločnosť Samsung</p> <p>⏏ Budovanie cyklotrás na vybraných úsekoch v meste Lokality: vnútromestské cyklotrasy na existujúcich chodníkoch, zmeny dopravnej situácie na existujúcich miestnych komunikáciách vrátane ich stavebných úprav (sklopené obrubníky, atď.), koncepčné prepojenie na poľné cesty v nadväznosti na okolité katastrálne územia, Zabezpečenie podmienok pre vybudovanie cyklotrás v rámci lokálnej národnej i cezhraničnej spolupráce – vytváranie partnerstiev</p>	<p>Zámery rozvoja TTSK v kompetenčných oblastiach, časť 14.6. Cestné komunikácie, Regionálna inovačná stratégia</p>

Prioritná oblasť : Kvalitné životné prostredie a energetická úspornosť		
OPATRENIA 4.1. – 4.2.	AKTIVITY OPATRENIA	SÚLAD S PHSR VUC TTSK *PHSR TTSK platné do r. 2015
Opatrenie 4.1. Zvýšenie energetickej úspornosti	<div> <div>☐ Zateplenie vonkajšej fasády MŠ Sever*</div> <div>☐ Zateplenie vonkajšej fasády budovy ZŠ na ul. Štefánikova *</div> <div>☐ Zateplenie budovy ZŠ SNP*</div> <div>☐ Zateplenie budovy ZŠ Sever*</div> <div><i>*definované v Akčnom pláne v jednom projektovom zámere, zvlášť po častiach v rámci Prioritnej osi moderná školská infraštruktúra</i></div> <div>☐ Zateplenie budovy MsÚ</div> <div>☐ Výmena svietidiel malá telocvičňa ZŠ na ul. SNP</div> <div>☐ Zateplenie nájomných bytov na Matúškovskej ceste</div> <div>☐ Zateplenie budov denných centier (etapy DC kpt. Nálepku, DC Švermova, DC Hody, DC Javorinka, DC Nebojsa)</div> <div>☐ Výmena svetelných bodov na LED technológie v rámci osvetlenia mesta a celková rekonštrukcia</div> </div>	Zámery rozvoja TTSK v kompetenčných oblastiach, časť 14.12. Životné prostredie

Program hospodárskeho a sociálneho rozvoja mesta Galanta na roky 2015-2020

	<p>osvetlenia</p> <p>⏏ Kompletná rekonštrukcia rozvodov tepla (spracovanie projektovej dokumentácie, určenie etáp</p>	
<p>Opatrenie 4.2. Čisté ovzdušie a mestská zeleň</p>	<p>⏏ Revitalizácia mestskej zelene</p>	<p>Zámery rozvoja TTSK v kompetenčných oblastiach, časť 14.12. Životné prostredie</p>
<p>Opatrenie 4.3. Skvalitnenie odpadového hospodárstva</p>	<p>⏏ Príprava projektového zámeru novej lokality separačnej haly a technických služieb (realizačná fáza zámeru je predpokladaná najskôr až po roku 2020)</p>	<p>Zámery rozvoja TTSK v kompetenčných oblastiach, časť 14.2. Životné prostredie</p>

Prioritná oblasť : Sociálna inklúzia		
OPATRENIA 5.1.	AKTIVITY OPATRENIA	SÚLAD S PHSR VUC TTSK *PHSR TTSK platné do r. 2015
Opatrenie 5.1. Podpora sociálnej inklúzie vybraných cieľových skupín	<p>☐ Nájomné byty pre mladé rodiny (etapy, výber lokality, realizácia)</p> <p>☐ Zabezpečenie donášky stravy do domácnosti v rámci sociálnych služieb (zakúpenie motorového vozidla)</p> <p>☐ Vybudovanie krízového centra pre rodičov s deťmi v ťažkej životnej situácii (núdzové bývanie pre rodinu) Etapy: analýza vhodného výberu lokality a kvantifikácie cieľovej skupiny, , analýza vstupných a prevádzkových nákladov, zriadenie a prevádzkovanie)</p> <p>☐ Výmena stropného osvetlenia a klimatizácie jedálne v PATRIA DD, výmena stropného osvetlenia na chodbách v pavilóne A, C</p>	Zámery rozvoja TTSK v kompetenčných oblastiach, časť 14.11 Sociálne služby

Prioritná oblasť : Patriotizmus a cezhraničná spolupráca		
OPATRENIA 6.1. – 6.2.	AKTIVITY OPATRENIA	SÚLAD S PHSR VUC TTSK
Opatrenie 6.1. Podpora tradícií, ktoré upevňujú lokálpatriotizmus	<p>☐ Zabezpečenie participácie podnikateľských i neziskových subjektov pri realizácii „ Galantských trhov“ a „ Vianočných trhov“</p> <p>☐ Spolupráca mesta Galanta s občianskymi združeniami v rámci mesta, vytvoriť spoločný komunikačný kanál na rozvoj cestovného ruchu, zjednotenie komunikácie a prezentácie, marketing</p> <p>☐ Podpora športových klubov a aktivít , ktoré prezentujú mesto Galanta</p>	Zámery rozvoja TTSK v kompetenčných oblastiach, časť 14.2. Cestovný ruch a časť 14.3. Propagácia a marketing
Opatrenie 6.2. Skvalitnenie cezhraničnej spolupráce a turizmu	<p>☐ Pokračovanie a rozvíjanie projektov maďarsko – slovenskej cezhraničnej spolupráce</p> <p>☐ Vytvorenie nových cezhraničných partnerstiev a projektov</p> <p>☐ Podpora projektov , zameraných na rozvíjanie turizmu a ubytovacích kapacít (Zriadenie turistického informačného centra , vytvorenie ponuky viacdňových/víkendových programov pre turistov na miestnej aj regionálnej úrovni)</p>	Zámery rozvoja TTSK v kompetenčných oblastiach, časť 14.2. Cestovný ruch a časť 14.3. Propagácia a marketing

D – Realizačná časť

**AKČNÝ PLÁN PHSR mesta GALANTA
NA ROKY 2015 – 2020**



Prioritná oblasť : Moderná školská infraštruktúra

Opatrenie 1.1. Skvalitnenie infraštruktúry MŠ

Projektový zámer/názov projektu	Revitalizácia MŠ Sever
Cieľ projektu	Cieľom projektu je revitalizácia MŠ Sever, ktorá bude zahŕňať : <ul style="list-style-type: none"> - obnova oplotenia MŠ Sever vrátane nového múrika - revitalizácia betónového chodníka na školskom dvore - oprava vonkajšej fasády MŠ Sever vrátane zateplenia
Termín realizácie	r. 2015, r. 2016, r. 2017
Koordinátor a zodpovednosť	Odd. školstva, kultúry a športu, Oddelenie rozvoja mesta/ riaditeľ MŠ
Spolupráca (partneri)	-
Predpokladané finančné náklady v €	5 000,- € (múrik), finančné náklady ostatných aktivít vyplývajú z PD
Zdroje	Rozpočet mesta, Envirofond (zateplenie)
Užívatelia a cieľové skupiny	Deti v MŠ
Indikátory monitoringu	M2 revitalizovanej plochy – nového múrika, oplotenia M2 zateplenej plochy Energetická úspornosť definovaná v projektovej dokumentácii
Stav pripravenosti projektu k 31.8.2015	Projektová idea

Prioritná oblasť : Moderná školská infraštruktúra

Opatrenie 1.1. Skvalitnenie infraštruktúry MŠ

Projektový zámer/názov projektu	Rekonštrukcia kuchyne a soc. zariadení MŠ Nová Doba
Cieľ projektu	Cieľom projektu je rekonštrukcia kuchyne a sociálnych zariadení v MŠ Nová Doba.
Termín realizácie	r.2015 – sociálne zariadenia
Koordinátor a zodpovednosť	Odd. školstva, kultúry a športu, Oddelenie rozvoja mesta/ riaditeľ MŠ
Spolupráca (partneri)	-
Predpokladané finančné náklady v €	5 000,- sociálne zariadenia, ostatné finančné náklady budú špecifikované po dopracovaní projektovej dokumentácie.
Zdroje	Rozpočet mesta, sponzori
Užívatelia a cieľové skupiny	Deti v MŠ
Indikátory monitoringu	-
Stav pripravenosti projektu k 31.8.2015	Projektová idea

Prioritná oblasť : Moderná školská infraštruktúra

Opatrenie 1.1. Skvalitnenie infraštruktúry MŠ

Projektový zámer/názov projektu	Rekonštrukcia MŠ SNP
Cieľ projektu	Cieľom projektu je rekonštrukcia MŠ SNP – oprava školskej kuchyne.
Termín realizácie	2015
Koordinátor a zodpovednosť	Odd. školstva, kultúry a športu, Oddelenie rozvoja mesta/ riaditeľ MŠ
Spolupráca (partneri)	-
Predpokladané finančné náklady v €	6 500,- €
Zdroje	Rozpočet mesta
Užívatelia a cieľové skupiny	Deti v MŠ
Indikátory monitoringu	-
Stav pripravenosti projektu k 31.8.2015	Projektová idea

Prioritná oblasť : Moderná školská infraštruktúra

Opatrenie 1.2. Skvalitnenie infraštruktúry ZŠ

Projektový zámer/názov projektu	Rekonštrukcia a revitalizácia ZŠ Z. Kodálya
Cieľ projektu	Cieľom projektu je komplexná obnova omietok v kuchyni ZŠ Z. Kodálya na ul. Švermova, výmena podláh v spoločenskej miestnosti
Termín realizácie	2015
Koordinátor a zodpovednosť	Odd. školstva, kultúry a športu, Oddelenie rozvoja mesta/ riaditeľ ZŠ
Spolupráca (partneri)	-
Predpokladané finančné náklady v €	5 000,- €
Zdroje	Rozpočet mesta
Užívatelia a cieľové skupiny	Deti v ZŠ
Indikátory monitoringu	M2 revitalizovanej plochy
Stav pripravenosti projektu k 31.8.2015	Projektová idea

Prioritná oblasť : Moderná školská infraštruktúra

Opatrenie 1.2. Skvalitnenie infraštruktúry ZŠ

Projektový zámer/názov projektu	Rekonštrukcia a revitalizácia ZŠ G.Dusíka
Cieľ projektu	<p>Cieľom projektu je:</p> <ul style="list-style-type: none"> - revitalizácia dlažby v átriu ZŠ G.Dusíka - revitalizácia prístupovej komunikácie a chodníkov - vybudovanie bezbariérového prístupu do ZŠ - oprava časti strechy - oprava sociálnych zariadení blok E
Termín realizácie	r. 2015, r. 2016, r. 2017
Koordinátor a zodpovednosť	Odd. školstva, kultúry a športu, Oddelenie rozvoja mesta/ riaditeľ ZŠ
Spolupráca (partneri)	-
Predpokladané finančné náklady v €	Finančné náklady budú špecifikované po dopracovaní projektu k rekonštrukcii.
Zdroje	Rozpočet mesta
Užívatelia a cieľové skupiny	Deti v ZŠ
Indikátory monitoringu	M2 revitalizovanej plochy
Stav pripravenosti projektu k 31.8.2015	Projektová idea

Prioritná oblasť : Moderná školská infraštruktúra

Opatrenie 1.2. Skvalitnenie infraštruktúry ZŠ

Projektový zámer/názov projektu	Rekonštrukcia a revitalizácia ZŠ Štefánika
Cieľ projektu	<p>Cieľom projektu je:</p> <ul style="list-style-type: none"> - komplexná oprava strechy nad hlavnou budovou ZŠ - oprava vonkajšej fasády budovy ZŠ vrátane zateplenia - vybudovanie bezbariérového prístupu do ZŠ - oprava sociálnych zariadení
Termín realizácie	r. 2015, r. 2016, r. 2017
Koordinátor a zodpovednosť	Odd. školstva, kultúry a športu, Oddelenie rozvoja mesta/ riaditeľ ZŠ
Spolupráca (partneri)	-
Predpokladané finančné náklady v €	Finančné náklady budú špecifikované po dopracovaní projektu k rekonštrukcii.
Zdroje	Rozpočet mesta
Užívatelia a cieľové skupiny	Deti v ZŠ
Indikátory monitoringu	<p>M2 revitalizovanej plochy</p> <p>M2 zateplenej plochy</p> <p>Energetická úspornosť definovaná v projektovej dokumentácii</p>
Stav pripravenosti projektu k 31.8.2015	Projektová idea

Prioritná oblasť : Moderná školská infraštruktúra

Opatrenie 1.2. Skvalitnenie infraštruktúry ZŠ

Projektový zámer/názov projektu	Zateplenie budovy ZŠ SNP
Cieľ projektu	Cieľom projektu je zateplenie budovy ZŠ SNP.
Termín realizácie	r. 2016, r. 2017
Koordinátor a zodpovednosť	Odd. školstva, kultúry a športu, Oddelenie rozvoja mesta/ riaditeľ ZŠ
Spolupráca (partneri)	-
Predpokladané finančné náklady v €	Finančné náklady budú špecifikované po spracovaní projektovej dokumentácie k zatepleniu.
Zdroje	Rozpočet mesta, Envirofond
Užívatelia a cieľové skupiny	Deti v ZŠ
Indikátory monitoringu	M2 zateplenej plochy Energetická úspornosť definovaná v projektovej dokumentácii
Stav pripravenosti projektu k 31.8.2015	Projektová idea

Prioritná oblasť : Moderná školská infraštruktúra

Opatrenie 1.2. Skvalitnenie infraštruktúry ZŠ

Projektový zámer/názov projektu	Zateplenie budovy ZŠ SEVER
Cieľ projektu	Cieľom projektu je zateplenie budovy ZŠ SEVER.
Termín realizácie	r. 2016, r. 2017
Koordinátor a zodpovednosť	Odd. školstva, kultúry a športu, Oddelenie rozvoja mesta/ riaditeľ ZŠ
Spolupráca (partneri)	-
Predpokladané finančné náklady v €	Finančné náklady budú špecifikované po spracovaní projektovej dokumentácie k zatepleniu
Zdroje	Rozpočet mesta, Envirofond
Užívatelia a cieľové skupiny	Deti v ZŠ
Indikátory monitoringu	M2 zateplenej plochy Energetická úspornosť definovaná v projektovej dokumentácii
Stav pripravenosti projektu k 31.8.2015	Projektová idea

Prioritná oblasť : Kvalitná infraštruktúra pre voľný čas detí ,mládeže i dospelých

Opatrenie 2.1. Zlepšenie možností pre zmysluplné trávenie voľného času detí a mládeže

Projektový zámer/názov projektu	Rekonštrukcia športovej haly
Cieľ projektu	<p>Cieľom projektu je rekonštrukcia športovej haly, ktorá bude zahŕňať:</p> <ul style="list-style-type: none"> - výmena podlahy - doplnenie herných športových prvkov - výmena vnútorných rozvodov vody a kúrenia budovy - výmena pohyblivých tribún a sedačiek - výmena priečelia športovej haly - výmena okien
Termín realizácie	r. 2015, r. 2016
Koordinátor a zodpovednosť	Oddelenie rozvoja mesta
Spolupráca (partneri)	Športové kluby mesta Galanta
Predpokladané finančné náklady v €	40 800,- €
Zdroje	Rozpočet mesta
Užívatelia a cieľové skupiny	Obyvatelia mesta Galanta
Indikátory monitoringu	<p>M2 vymenenej podlahy</p> <p>Energetická úspornosť definovaná v projektovej dokumentácii</p> <p>Počet návštevníkov</p>
Stav pripravenosti projektu k 31.8.2015	Projektová idea

Prioritná oblasť : Kvalitná infraštruktúra pre voľný čas detí ,mládeže i dospelých

Opatrenie 2.1. Zlepšenie možností pre zmysluplné trávenie voľného času detí a mládeže

Projektový zámer/názov projektu	Výstavba outdoorových ihrísk s posilňovacími strojmi pre mládež
Cieľ projektu	Cieľom je výstavba outdoorových / workoutových ihrísk s posilňovacími strojmi pre mládež, v rámci etáp sa definujú lokality a v realizačnej fáze budú vybudované 2 ihriská
Termín realizácie	r. 2016, r. 2017
Koordinátor a zodpovednosť	Oddelenie rozvoja mesta
Spolupráca (partneri)	Mládežnícke a športové kluby mesta Galanta
Predpokladané finančné náklady v €	15 000,- €/ rok
Zdroje	Rozpočet mesta, granty nadácií
Užívatelia a cieľové skupiny	Deti a mládež mesta Galanta
Indikátory monitoringu	Počet posilňovacích prvkov Počet návštevníkov
Stav pripravenosti projektu k 31.8.2015	Projektová idea

Prioritná oblasť : Kvalitná infraštruktúra pre voľný čas detí ,mládeže i dospelých

Opatrenie 2.1. Zlepšenie možností pre zmysuplné trávenie voľného času detí a mládeže

Projektový zámer/názov projektu	Revitalizácia ihrísk pre menšie deti
Cieľ projektu	Cieľom je revitalizácia ihrísk v uvedených lokalitách, v rámci etáp sa definujú prioritné lokality a v realizačnej fáze budú revitalizované postupne všetky ihriská , návrh prioritných lokalít SNP, Zornička, Sídliisko Sever a realizácia nových ihrísk – Nebojsa
Termín realizácie	r. 2015 (Zornička), r.2016, r. 2017
Koordinátor a zodpovednosť	Oddelenie rozvoja mesta
Spolupráca (partneri)	Komunity v príslušnej lokalite
Predpokladané finančné náklady v €	20 000, 15 000,15 000
Zdroje	Rozpočet mesta, granty nadácií
Užívatelia a cieľové skupiny	Deti a mládež mesta Galanta
Indikátory monitoringu	Počet revitalizovaných ihrísk Počet návštevníkov
Stav pripravenosti projektu k 31.8.2015	Projektová idea

Prioritná oblasť : Kvalitná infraštruktúra pre voľný čas detí ,mládeže i dospelých

Opatrenie 2.1. Zlepšenie možností pre zmysluplné trávenie voľného času detí a mládeže

Projektový zámer/názov projektu	Revitalizácia neogotického kaštieľa
Cieľ projektu	Cieľom je revitalizácia kaštieľa, jeho rekonštrukcia vnútorných priestorov, vyplývajúca z projektovej dokumentácie a revitalizácia vonkajších priestorov.
Termín realizácie	Strednodobý horizont
Koordinátor a zodpovednosť	Oddelenie rozvoja mesta
Spolupráca (partneri)	-
Predpokladané finančné náklady v €	122 500,- €
Zdroje	Rozpočet mesta, fondy EÚ, grantové schémy, dotácie
Užívatelia a cieľové skupiny	Obyvatelia mesta Galanta
Indikátory monitoringu	-
Stav pripravenosti projektu k 31.8.2015	Projektová dokumentácia

Prioritná oblasť : Kvalitná infraštruktúra pre voľný čas detí ,mládeže i dospelých

Opatrenie 2.1. Zlepšenie možností pre zmysluplné trávenie voľného času detí a mládeže

Projektový zámer/názov projektu	Výstavba ihriska pre dospelých/seniorov s posilňovacími strojmi
Cieľ projektu	Výstavba ihriska pre dospelých/seniorov s posilňovacími strojmi - návrh lokalít : Zornička, Nová Doba, Revolučná štvrť, sídlisko Sever
Termín realizácie	r. 2016, r. 2017
Koordinátor a zodpovednosť	Oddelenie rozvoja mesta
Spolupráca (partneri)	-
Predpokladané finančné náklady v €	15 000,- €/ rok
Zdroje	Rozpočet mesta, granty nadácií
Užívatelia a cieľové skupiny	Dospelí a seniori mesta Galanta
Indikátory monitoringu	Počet posilňovacích prvkov Počet návštevníkov
Stav pripravenosti projektu k 31.8.2015	Projektová idea

Prioritná oblasť : Kvalitná infraštruktúra pre voľný čas detí ,mládeže i dospelých

Opatrenie 2.1. Zlepšenie možností pre zmysluplné trávenie voľného času detí a mládeže

Projektový zámer/názov projektu	Komplexná rekonštrukcia futbalového štadióna a atletického oválu
Cieľ projektu	Rekonštrukcia futbalového štadióna bude zahŕňať: <ul style="list-style-type: none"> - oprava strechy - výmena okien a dverí - zateplenie budovy - výmena oplotenia - rekonštrukcia atletického oválu
Termín realizácie	r.2016,r.2017
Koordinátor a zodpovednosť	Oddelenie rozvoja mesta
Spolupráca (partneri)	-
Predpokladané finančné náklady v €	Finančné náklady budú špecifikované po spracovaní projektovej dokumentácie
Zdroje	rozpočet mesta
Užívatelia a cieľové skupiny	Obyvatelia mesta Galanta, návštevníci, hostia
Indikátory monitoringu	M2 novej strechy M2 zateplenia M2 nového oplotenia
Stav pripravenosti projektu k 31.8.2015	Projektová idea

Prioritná oblasť : Kvalitná infraštruktúra pre voľný čas detí ,mládeže i dospelých

Opatrenie 2.1. Zlepšenie možností pre zmysluplné trávenie voľného času detí a mládeže

Projektový zámer/názov projektu	„Rekonštrukcia amfiteátra: I. etapa - digitalizácia amfiteátra“
Cieľ projektu	Cieľom projektu je rekonštrukcia amfiteátra - digitalizácia amfiteátra v rámci I. etapy.
Termín realizácie	r. 2016
Koordinátor a zodpovednosť	Oddelenie rozvoja mesta
Spolupráca (partneri)	-
Predpokladané finančné náklady v €	100 000,-
Zdroje	Rozpočet mesta
Užívatelia a cieľové skupiny	Obyvatelia mesta Galanta / návštevníci
Indikátory monitoringu	-
Stav pripravenosti projektu k 31.8.2015	Projektová idea

Prioritná oblasť : Bezpečná a flexibilná doprava

Opatrenie 3.1. Bezpečná a flexibilná mobilita

Projektový zámer/názov projektu	Vybudovanie osvetlených priechodov pre chodcov
Cieľ projektu	Vybudovanie osvetlených priechodov pre chodcov v určených lokalitách v bezprostrednom okolí školských zariadení, centrum mesta, Šafárikova, Z. Kodálya, Vajanského, Esterházyovcov, zároveň bezbariérové priechody.
Termín realizácie	Etapy/rok: každý rok etapovite v rámci rozpočtu
Koordinátor a zodpovednosť	Oddelenie rozvoja mesta
Spolupráca (partneri)	Mestská polícia
Predpokladané finančné náklady v €	15 000 / rok
Zdroje	Rozpočet mesta
Užívatelia a cieľové skupiny	Obyvatelia a návštevníci mesta Galanta
Indikátory monitoringu	Počet nových osvetlených priechodov
Stav pripravenosti projektu k 31.8.2015	Projektová idea

Prioritná oblasť : Bezpečná a flexibilná doprava

Opatrenie 3.1. Bezpečná a flexibilná mobilita

Projektový zámer/názov projektu	Vybudovanie mäkkej pešej zóny v centre mesta
Cieľ projektu	Cieľom projektu je vybudovanie mäkkej pešej zóny v centre mesta. Jednotlivé aktivity, stavebné objekty a celkový realizačný projekt vyplynú z projektovej dokumentácie. Spracovanie PD sa predpokladá v roku 2016.
Termín realizácie	Strednodobý horizont, PD – r. 2016
Koordinátor a zodpovednosť	Oddelenie rozvoja mesta
Spolupráca (partneri)	Mestská polícia
Predpokladané finančné náklady v €	30 000,- - projektová dokumentácia
Zdroje	Rozpočet mesta
Užívatelia a cieľové skupiny	Obyvatelia a návštevníci mesta Galanta
Indikátory monitoringu	-
Stav pripravenosti projektu k 31.8.2015	Projektová idea

Prioritná oblasť : Bezpečná a flexibilná doprava

Opatrenie 3.1. Bezpečná a flexibilná mobilita

Projektový zámer/názov projektu	Rekonštrukcia miestnych komunikácií a chodníkov
Cieľ projektu	Rekonštrukcia komunikácií a chodníkov v určených lokalitách Lokality: Ružová, Poštová, Stavbárska, Mierová, Námestie detí, prímestské časti, cintoríny, prepadnuté chodníky na jednotlivých sídliskách popri bytových domoch.
Termín realizácie	Etapy/rok: každý rok etapovite v rámci rozpočtu
Koordinátor a zodpovednosť	Oddelenie rozvoja mesta
Spolupráca (partneri)	-
Predpokladané finančné náklady v €	70 000/rok
Zdroje	Rozpočet mesta
Užívatelia a cieľové skupiny	Obyvatelia mesta Galanta
Indikátory monitoringu	M2 nových komunikácií
Stav pripravenosti projektu k 31.8.2015	Projektová idea

Prioritná oblasť : Bezpečná a flexibilná doprava

Opatrenie 3.1. Bezpečná a flexibilná mobilita

Projektový zámer/názov projektu	Vybudovanie prepojovacej komunikácie medzi Hodskou a sídliskom Sever
Cieľ projektu	Cieľom projektu je vybudovanie prepojovacej komunikácie medzi Hodskou a sídliskom Sever, rozšírenie a dobudovanie časti komunikácie v trase popri novom cintoríne, vrátane chodníka a cyklotrasy.
Termín realizácie	r. 2015 – projektová dokumentácia, realizácia: r. 2016
Koordinátor a zodpovednosť	Oddelenie rozvoja mesta
Spolupráca (partneri)	-
Predpokladané finančné náklady v €	10 000 – PD, Finančné náklady budú špecifikované po spracovaní projektovej dokumentácie
Zdroje	Rozpočet mesta
Užívatelia a cieľové skupiny	Obyvatelia mesta Galanta
Indikátory monitoringu	M2 nových komunikácií
Stav pripravenosti projektu k 31.8.2015	Projektová idea

Prioritná oblasť : Bezpečná a flexibilná doprava

Opatrenie 3.2. Statická doprava

Projektový zámer/názov projektu	Rozšírenie parkovacích miest v určených lokalitách
Cieľ projektu	Rozšírenie parkovacích miest v určených lokalitách Lokalita: Clementisove sady, dobudovanie Zorničky, vnútroblok Z. Kodálya – Parková, Esterházyovcov vnútroblok, námestie Detí, Revolučná štvrť, sídlisko Sever, ul. Hlavná (pred realizáciou pešej zóny), predstaničný priestor
Termín realizácie	Etapy/rok: každý rok etapovite v rámci rozpočtu
Koordinátor a zodpovednosť	Oddelenie rozvoja mesta
Spolupráca (partneri)	-
Predpokladané finančné náklady v €	100 000/ rok
Zdroje	Rozpočet mesta
Užívatelia a cieľové skupiny	Obyvatelia mesta Galanta
Indikátory monitoringu	Počet nových parkovacích miest
Stav pripravenosti projektu k 31.8.2015	Projektová idea

Prioritná oblasť : Bezpečná a flexibilná doprava

Opatrenie 3.2. Statická doprava

Projektový zámer/názov projektu	Rekonštrukcia autobusovej stanice s dobudovaním parkovacích miest
Cieľ projektu	Komplexná rekonštrukcia, v spolupráci so SAD.
Termín realizácie	Strednodobý horizont, do r. 2020
Koordinátor a zodpovednosť	Oddelenie rozvoja mesta
Spolupráca (partneri)	SAD
Predpokladané finančné náklady v €	Finančné náklady budú špecifikované po spracovaní projektovej dokumentácie
Zdroje	
Užívatelia a cieľové skupiny	Obyvatelia a návštevníci mesta Galanta
Indikátory monitoringu	
Stav pripravenosti projektu k 31.8.2015	Projektová idea

Prioritná oblasť : Bezpečná a flexibilná doprava

Opatrenie 3.3. Bezpečné cyklotrasy

Projektový zámer/názov projektu	Cyklotrasy Kaskády / Samsung
Cieľ projektu	Zabezpečenie podmienok pre vybudovanie cyklotrasy na Kaskády + prepojenie s vysmerovaním na spoločnosť Samsung, zabezpečenie osvetlenia a premostenie cez vodný kanál.
Termín realizácie	Strednodobý horizont ,do r. 2020
Koordinátor a zodpovednosť	Oddelenie rozvoja mesta
Spolupráca (partneri)	
Predpokladané finančné náklady v €	Finančné náklady budú špecifikované po spracovaní projektovej dokumentácie
Zdroje	
Užívatelia a cieľové skupiny	Obyvatelia mesta Galanta, návštevníci
Indikátory monitoringu	M2 cyklotrasy
Stav pripravenosti projektu k 31.8.2015	Projektová idea

Prioritná oblasť : Bezpečná a flexibilná doprava

Opatrenie 3.3. Bezpečné cyklotrasy

Projektový zámer/názov projektu	Budovanie cyklotrás na vybraných úsekoch v meste a zabezpečenie podmienok pre vybudovanie cyklotrás v rámci lokálnej národnej i cezhraničnej spolupráce – vytváranie partnerstiev
Cieľ projektu	Budovanie cyklotrás na vybraných úsekoch v meste Lokality: vnútromestské cyklotrasy na existujúcich chodníkoch, zmeny dopravnej situácie na existujúcich miestnych komunikáciách vrátane ich stavebných úprav (sklopené obrubníky, atď.), koncepčné prepojenie na poľné cesty v nadväznosti na okolité katastrálne územia
Termín realizácie	Strednodobý horizont ,do r. 2020
Koordinátor a zodpovednosť	Oddelenie rozvoja mesta
Spolupráca (partneri)	
Predpokladané finančné náklady v €	Finančné náklady budú špecifikované po spracovaní projektovej dokumentácie
Zdroje	
Užívatelia a cieľové skupiny	Obyvatelia mesta Galanta, návštevníci
Indikátory monitoringu	M2 cyklotrás
Stav pripravenosti projektu k 31.8.2015	Projektová idea

Prioritná oblasť : Kvalitné životné prostredie a energetická úspornosť

Opatrenie 4.1. Zvýšenie energetickej úspornosti

Projektový zámer/názov projektu	Zateplenie verejných budov MŠ a ZŠ
Cieľ projektu	<p>Cieľom projektu je zateplenie a energetická úspornosť verejných budov v školskej infraštruktúre, sú nimi:</p> <ul style="list-style-type: none"> - Zateplenie vonkajšej fasády MŠ Sever - Zateplenie vonkajšej fasády budovy ZŠ na ul. Štefánikova - Zateplenie budovy ZŠ SNP - Zateplenie budovy ZŠ Sever <p>*viac definované v Akčnom pláne v jednom projektovom zámere, zvlášť po častiach v rámci Prioritnej osi moderná školská infraštruktúra</p>
Termín realizácie	r. 2015, r. 2016, - PD
Koordinátor a zodpovednosť	Odd. školstva, kultúry a športu, Oddelenie rozvoja mesta/ riaditelia MŠ a ZŠ
Spolupráca (partneri)	-
Predpokladané finančné náklady v €	6 000,- PD spolu , realizácia: náklady budú špecifikované po spracovaní projektovej dokumentácie
Zdroje	rozpočet mesta, Envirofond, grantové schémy, fondy EÚ
Užívatelia a cieľové skupiny	Žiaci ZŠ a MŠ
Indikátory monitoringu	M2 zateplenej plochy Energetická úspornosť
Stav pripravenosti projektu k 31.8.2015	Projektová idea

Prioritná oblasť : Kvalitné životné prostredie a energetická úspornosť

Opatrenie 4.1. Zvýšenie energetickej úspornosti

Projektový zámer/názov projektu	Zateplenie verejnej budovy MsÚ
Cieľ projektu	Cieľom projektu je zateplenie a energetická úspornosť verejnej budovy mestského úradu v Galante.
Termín realizácie	I. etapa r. 2016 – 6000 €
Koordinátor a zodpovednosť	Oddelenie rozvoja mesta
Spolupráca (partneri)	-
Predpokladané finančné náklady v €	
Zdroje	rozpočet mesta, Envirofond, grantové schémy, fondy EU
Užívatelia a cieľové skupiny	Zamestnanci a návštevníci MsÚ
Indikátory monitoringu	M2 zateplenej plochy Energetická úspornosť
Stav pripravenosti projektu k 31.8.2015	Projektová idea

Prioritná oblasť : Kvalitné životné prostredie a energetická úspornosť

Opatrenie 4.1. Zvýšenie energetickej úspornosti

Projektový zámer/názov projektu	Výmena svietidiel malá telocvičňa ZŠ na ul. SNP
Cieľ projektu	Cieľom projektu je výmena svietidiel, nakoľko súčasné nevyhovujú normám .
Termín realizácie	r. 2016
Koordinátor a zodpovednosť	Odd. školstva, kultúry a športu,
Spolupráca (partneri)	ZŠ SNP
Predpokladané finančné náklady v €	Budú špecifikované na základe PD
Zdroje	rozpočet mesta, Envirofond, grantové schémy, fondy EU
Užívatelia a cieľové skupiny	Žiaci ZŠ na u. SNP
Indikátory monitoringu	Počet nových svietidiel Energetická úspornosť
Stav pripravenosti projektu k 31.8.2015	Projektová idea

Prioritná oblasť : Kvalitné životné prostredie a energetická úspornosť

Opatrenie 4.1. Zvýšenie energetickej úspornosti

Projektový zámer/názov projektu	Zateplenie nájomných bytov na Matúškovskej ceste
Cieľ projektu	Cieľom projektu je zateplenie a energetická úspornosť nájomných bytov v Galante.
Termín realizácie	r.2016 – PD, r. 2017 – realizačná fáza
Koordinátor a zodpovednosť	Oddelenie rozvoja mesta
Spolupráca (partneri)	Nájomníci bytov
Predpokladané finančné náklady v €	Budú špecifikované na základe PD
Zdroje	rozpočet mesta, Envirofond, grantové schémy, fondy EU
Užívatelia a cieľové skupiny	Nájomníci – obyvatelia Galanty
Indikátory monitoringu	M2 zateplenej plochy Energetická úspornosť
Stav pripravenosti projektu k 31.8.2015	Projektová idea

Prioritná oblasť : Kvalitné životné prostredie a energetická úspornosť

Opatrenie 4.1. Zvýšenie energetickej úspornosti

Projektový zámer/názov projektu	Zateplenie budov denných centier
Cieľ projektu	Cieľom projektu je zateplenie budov denných centier po etapách. Denné centrá: DC kpt. Nálepku, DC Švermova, DC Hody, DC Javorinka, DC Nebojsa
Termín realizácie	r. 2015 PD, realizácia: etapovite/ rok
Koordinátor a zodpovednosť	Oddelenie rozvoja mesta
Spolupráca (partneri)	Vedúci denných centier
Predpokladané finančné náklady v €	Budú špecifikované na základe PD
Zdroje	rozpočet mesta, Envirofond, grantové schémy, fondy EU
Užívatelia a cieľové skupiny	Návštevníci denných centier
Indikátory monitoringu	M2 zateplenej plochy Energetická úspornosť
Stav pripravenosti projektu k 31.8.2015	Projektová idea

Prioritná oblasť : Kvalitné životné prostredie a energetická úspornosť

Opatrenie 4.1. Zvýšenie energetickej úspornosti

Projektový zámer/názov projektu	Výmena svetelných bodov na LED technológie v rámci osvetlenia mesta a celková rekonštrukcia osvetlenia
Cieľ projektu	Cieľom projektu je výmena svetelných bodov na LED technológie v rámci osvetlenia mesta a v prvej etape celková rekonštrukcia osvetlenia.
Termín realizácie	Strednodobý horizont, do r. 2020
Koordinátor a zodpovednosť	Oddelenie rozvoja mesta
Spolupráca (partneri)	Prevádzkovateľ osvetlenia
Predpokladané finančné náklady v €	Finančné náklady budú špecifikované po spracovaní PD
Zdroje	rozpočet mesta, Envirofond, grantové schémy, fondy EU
Užívatelia a cieľové skupiny	obyvatelia Galanty
Indikátory monitoringu	Energetická úspornosť Počet nových svetelných bodov
Stav pripravenosti projektu k 31.8.2015	Projektová idea

Prioritná oblasť : Kvalitné životné prostredie a energetická úspornosť

Opatrenie 4.1. Zvýšenie energetickej úspornosti

Projektový zámer/názov projektu	Kompletná rekonštrukcia rozvodov tepla - PD
Cieľ projektu	Cieľom projektu je rekonštrukcia rozvodov tepla - v rámci prvej etapy spracovanie aktuálnej projektovej dokumentácie stavu, návrhu opatrení a realizačný projekt rozvodov tepla v Galante.
Termín realizácie	r. 2016 – PD, r. 2017 – realizačná fáza
Koordinátor a zodpovednosť	Oddelenie rozvoja mesta
Spolupráca (partneri)	
Predpokladané finančné náklady v €	Finančné náklady budú špecifikované po spracovaní PD
Zdroje	rozpočet mesta, Envirofond, grantové schémy, fondy EU
Užívatelia a cieľové skupiny	obyvatelia Galanty
Indikátory monitoringu	Spracovaná dokumentácia, energetická stratégia mesta
Stav pripravenosti projektu k 31.8.2015	Projektová idea

Prioritná oblasť : Kvalitné životné prostredie a energetická úspornosť

Opatrenie 4.2. Čisté ovzdušie a mestská zeleň

Projektový zámer/názov projektu	Revitalizácia mestskej zelene
Cieľ projektu	Cieľom projektu je revitalizácia mestskej zelene v centrálnej zóne so zabudovanými závlahami a revitalizácia pri vstupoch do mesta (Esterházyovcov, park SNP, Bratislavská.
Termín realizácie	Etapovite/ každý rok
Koordinátor a zodpovednosť	Oddelenie rozvoja mesta
Spolupráca (partneri)	-
Predpokladané finančné náklady v €	Budú špecifikované v rámci rozpočtu
Zdroje	rozpočet mesta, grantové schémy, fondy EU
Užívatelia a cieľové skupiny	obyvatelia Galanty
Indikátory monitoringu	M2 novej a revitalizovanej zelene
Stav pripravenosti projektu k 31.8.2015	Projektová idea

Prioritná oblasť : Kvalitné životné prostredie a energetická úspornosť

Opatrenie 4.3. Skvalitnenie odpadového hospodárstva

Projektový zámer/názov projektu	Príprava projektového zámeru novej lokality separačnej haly a Technických služieb
Cieľ projektu	Príprava projektového zámeru novej lokality separačnej haly a technických služieb , realizačná fáza zámeru je predpokladaná najskôr až po roku 2020.
Termín realizácie	realizačná fáza zámeru je predpokladaná najskôr až po roku 2020
Koordinátor a zodpovednosť	
Spolupráca (partneri)	
Predpokladané finančné náklady v €	
Zdroje	rozpočet mesta, grantové schémy, fondy EU
Užívatelia a cieľové skupiny	obyvatelia Galanty
Indikátory monitoringu	Projektová dokumentácia, definovanie lokality
Stav pripravenosti projektu k 31.8.2015	Projektová idea

Prioritná oblasť : Sociálna inklúzia

Opatrenie 5.1. Podpora sociálnej inklúzie vybraných cieľových skupín

Projektový zámer/názov projektu	Nájomné byty pre mladé rodiny (etapy, výber lokality, realizácia)
Cieľ projektu	Cieľom projektu je výstavba nových nájomných bytov. V prvej etape sa predpokladá výber lokality a spracovanie projektovej dokumentácie, proces stavebného povolenia a realizačná fáza výstavby.
Termín realizácie	r. 2016 – výber lokality, r. 2017, r. 2018 - výstavba
Koordinátor a zodpovednosť	Oddelenie rozvoja mesta
Spolupráca (partneri)	
Predpokladané finančné náklady v €	Finančné náklady budú špecifikované po definovaní lokality a PD
Zdroje	rozpočet mesta, dotácie
Užívatelia a cieľové skupiny	Obyvatelia mesta Galanta
Indikátory monitoringu	Projektová dokumentácia Počet nových nájomných bytov
Stav pripravenosti projektu k 31.8.2015	Projektová idea

Prioritná oblasť : Sociálna inklúzia

Opatrenie 5.1. Podpora sociálnej inklúzie vybraných cieľových skupín

Projektový zámer/názov projektu	Zabezpečenie donášky stravy do domácnosti
Cieľ projektu	Cieľom projektu je zabezpečenie donášky stravy do domácnosti v rámci sociálnych služieb - zakúpenie motorového vozidla .
Termín realizácie	r. 2016
Koordinátor a zodpovednosť	Sociálne oddelenie
Spolupráca (partneri)	-
Predpokladané finančné náklady v €	20 000,- (nákup motorového vozidla na rozvoz stravy)
Zdroje	Dotácie MPSVR SR, rozpočet mesta
Užívatelia a cieľové skupiny	Osoby oprávnené pre donášku jedla podľa Zákona o sociálnych službách
Indikátory monitoringu	Počet osôb, ktorým je zabezpečená uvedená sociálna služba
Stav pripravenosti projektu k 31.8.2015	Aktivita v rámci súčasne poskytovaných sociálnych služieb

Prioritná oblasť : Sociálna inklúzia

Opatrenie 5.1. Podpora sociálnej inklúzie vybraných cieľových skupín

Projektový zámer/názov projektu	Krízové centrum v Galante – zariadenie núdzového bývania
Cieľ projektu	<p>Vybudovanie krízového centra pre rodičov s deťmi v ťažkej životnej situácii (núdzové bývanie pre rodinu)</p> <p>Etapy: analýza vhodného výberu lokality a kvantifikácie cieľovej skupiny, analýza vstupných a prevádzkových nákladov, zriadenie a prevádzkovanie)</p> <p>V rámci tohto projektového zámeru bude realizovaný aj výber lokality pre zriadenie nocľahárni (etapy, výber) pri definovaní nákladov na krízové centrum a nocľahárne.</p>
Termín realizácie	r. 2016 – výber lokality, spracovanie analýz a PD, r. 2017 – 2018 prevádzka
Koordinátor a zodpovednosť	Sociálne oddelenie
Spolupráca (partneri)	Úrad práce, sociálnych vecí a rodiny v Galante
Predpokladané finančné náklady v €	Finančné náklady budú špecifikované po spracovaní projektovej dokumentácie
Zdroje	Rozpočet mesta, dotácie MPSVR SR, fondy EÚ, grantové systémy
Užívatelia a cieľové skupiny	Osoby v ťažkej životnej situácii
Indikátory monitoringu	Spracovaná projektová dokumentácia Krízové centrum v prevádzke
Stav pripravenosti projektu k 31.8.2015	Projektová idea

Prioritná oblasť : Sociálna inklúzia

Opatrenie 5.1. Podpora sociálnej inklúzie vybraných cieľových skupín

Projektový zámer/názov projektu	Výmena stropného osvetlenia a klimatizácie jedálne v PATRIA DD
Cieľ projektu	Výmena stropného osvetlenia a klimatizácie jedálne v PATRIA DD, výmena stropného osvetlenia na chodbách v pavilóne A, C
Termín realizácie	r. 2015 – PD, r. 2016 realizácia
Koordinátor a zodpovednosť	Riaditeľka patria DD
Spolupráca (partneri)	-
Predpokladané finančné náklady v €	1 000,- € - PD, r. 2015
Zdroje	Rozpočet mesta, dotácie MPSVR SR, fondy EÚ, grantové systémy
Užívatelia a cieľové skupiny	Klienti DD Patria
Indikátory monitoringu	Počet nových svetelných bodov
Stav pripravenosti projektu k 31.8.2015	Projektová idea

Prioritná oblasť : Patriotizmus i cezhraničná spolupráca

Opatrenie 6.1. Podpora tradícií, ktoré upevňujú lokálpatriotizmus

Projektový zámer/názov projektu	Participácia podnikateľských i neziskových subjektov pri aktivitách mesta
Cieľ projektu	Zabezpečenie participácie podnikateľských i neziskových subjektov pri realizácii „Galantských trhov“ a „Vianočných trhov“
Termín realizácie	2015 - 2020
Koordinátor a zodpovednosť	Prednosta MsÚ
Spolupráca (partneri)	Neziskové organizácie, podnikateľské subjekty
Predpokladané finančné náklady v €	Náklady budú špecifikované a aktualizované v rámci rozpočtu
Zdroje	
Užívatelia a cieľové skupiny	Obyvatelia a návštevníci mesta Galanta
Indikátory monitoringu	Počet podporených aktivít
Stav pripravenosti projektu k 31.8.2015	Projektová idea

Prioritná oblasť : Patriotizmus i cezhraničná spolupráca

Opatrenie 6.1. Podpora tradícií, ktoré upevňujú lokálpatriotizmus

Projektový zámer/názov projektu	Skvalitnenie spolupráce mesta Galanta s občianskymi združeniami a podnikateľmi (cestovný ruch)
Cieľ projektu	Spolupráca mesta Galanta s občianskymi združeniami v rámci mesta, vytvoriť spoločný komunikačný kanál na rozvoj cestovného ruchu, zjednotenie komunikácie a prezentácie, marketing
Termín realizácie	2015 - 2020
Koordinátor a zodpovednosť	Prednosta MsÚ
Spolupráca (partneri)	Občianske združenia, neziskové organizácie, podnikateľské subjekty
Predpokladané finančné náklady v €	Náklady budú špecifikované a aktualizované v rámci rozpočtu
Zdroje	
Užívatelia a cieľové skupiny	Obyvatelia a návštevníci mesta Galanta
Indikátory monitoringu	Počet podporených aktivít Počet nových aktivít v oblasti cestovného ruchu
Stav pripravenosti projektu k 31.8.2015	Projektová idea

Prioritná oblasť : Patriotizmus i cezhraničná spolupráca

Opatrenie 6.1. Podpora tradícií, ktoré upevňujú lokálpatriotizmus

Projektový zámer/názov projektu	Podpora športových klubov a aktivít , ktoré prezentujú mesto Galanta
Cieľ projektu	Cieľom je podpora športových klubov a rôznych aktivít, ktoré reprezentujú mesto Galanta doma i v zahraničí.
Termín realizácie	2015 - 2020
Koordinátor a zodpovednosť	Prednosta MsÚ
Spolupráca (partneri)	Športové kluby, občianske združenia, neziskové organizácie, podnikateľské subjekty
Predpokladané finančné náklady v €	Náklady budú špecifikované a aktualizované v rámci rozpočtu
Zdroje	
Užívatelia a cieľové skupiny	Športové kluby a športujúca verejnosť
Indikátory monitoringu	Počet podporených aktivít Počet nových aktivít v oblasti športu
Stav pripravenosti projektu k 31.8.2015	Projektová idea

Prioritná oblasť : Patriotizmus i cezhraničná spolupráca

Opatrenie 6.2. Skvalitnenie cezhraničnej spolupráce a turizmu

Projektový zámer/názov projektu	Pokračovanie a rozvíjanie projektov maďarsko – slovenskej cezhraničnej spolupráce
Cieľ projektu	Cieľom projektu je pokračovanie doterajšej spolupráce v rámci cezhraničných partnerstiev maďarsko – slovenskej spolupráce, realizácia nových projektov, aktivít
Termín realizácie	2015 - 2020
Koordinátor a zodpovednosť	Prednosta MsÚ
Spolupráca (partneri)	Športové kluby, občianske združenia, neziskové organizácie, podnikateľské subjekty
Predpokladané finančné náklady v €	Náklady budú špecifikované a aktualizované v rámci rozpočtu
Zdroje	Rozpočet mesta, granty HU – SK,
Užívatelia a cieľové skupiny	Obyvatelia a návštevníci mesta Galanta
Indikátory monitoringu	Počet nových aktivít v oblasti cezhraničnej spolupráce (HU – SK)
Stav pripravenosti projektu k 31.8.2015	Projektová idea

Prioritná oblasť : Patriotizmus i cezhraničná spolupráca

Opatrenie 6.2. Skvalitnenie cezhraničnej spolupráce a turizmu

Projektový zámer/názov projektu	Vytvorenie nových cezhraničných partnerstiev a projektov
Cieľ projektu	Cieľom projektu je vytvorenie nových partnerských projektov cezhraničnej spolupráce, napr. s Chorvátskom, Českou republikou a pod.
Termín realizácie	2015 - 2020
Koordinátor a zodpovednosť	Prednosta MsÚ
Spolupráca (partneri)	Športové kluby, občianske združenia, neziskové organizácie, podnikateľské subjekty
Predpokladané finančné náklady v €	Náklady budú špecifikované a aktualizované v rámci rozpočtu
Zdroje	Rozpočet mesta, grantová schémy, dotácie
Užívatelia a cieľové skupiny	Obyvatelia a návštevníci mesta Galanta
Indikátory monitoringu	Počet nových aktivít a projektov v oblasti cezhraničnej spolupráce
Stav pripravenosti projektu k 31.8.2015	Projektová idea

Prioritná oblasť : Patriotizmus i cezhraničná spolupráca

Opatrenie 6.2. Skvalitnenie cezhraničnej spolupráce a turizmu

Projektový zámer/názov projektu	Rozvíjanie turizmu a podpora ubytovacích kapacít v meste
Cieľ projektu	<p>Podpora projektov , zameraných na rozvíjanie turizmu a ubytovacích kapacít, ktoré zahŕňajú aj :</p> <ul style="list-style-type: none"> - zriadenie turistického informačného centra - vytvorenie ponuky viacdňových/víkendových programov pre turistov na miestnej aj regionálnej úrovni
Termín realizácie	2015 - 2020
Koordinátor a zodpovednosť	Prednosta MsÚ
Spolupráca (partneri)	Podnikatelia, mimovládne organizácie v cestovnom ruchu, susedné obce
Predpokladané finančné náklady v €	Náklady budú špecifikované a aktualizované v rámci rozpočtu
Zdroje	Rozpočet mesta, grantová schéma, dotácie
Užívatelia a cieľové skupiny	Obyvatelia a návštevníci mesta Galanta
Indikátory monitoringu	Zriadené turistické informačné centrum
Stav pripravenosti projektu k 31.8.2015	Projektová idea

E – Finančná časť

Legenda: rok definuje časový rámec realizácie, ☺ poukazuje na financovanie z iných zdrojov ako rozpočtu mesta, PD = Projektová dokumentácia

FINANČNÝ PLÁN PHSR MESTA GALANTA NA ROKY 2015 – 2020 (v eurách)

<u>Prioritná oblasť:</u> Moderná školská infraštruktúra	Rok 2015	Rok 2016	Rok 2017	Strednodobý horizont do r. 2020	Predpoklad viaczdrojového financovania - štátny rozpočet / EÚ / VUC/ dotácie/ granty /
Obnova oplotenia MŠ Sever vrátane nového múrika a revitalizácia betónového chodníka na školskom dvore, oprava vonkajšej fasády MŠ Sever vrátane zateplenia	5 000 (múrik)	Finančné náklady budú špecifikované po spracovaní projektovej dokumentácie	Finančné náklady budú špecifikované po spracovaní projektovej dokumentácie		☺
Rekonštrukcia kuchyne MŠ Nová Doba – projektová dokumentácia , rozdelenie etáp	5 000 (sociálne zariadenia)	Finančné náklady budú špecifikované po spracovaní projektovej dokumentácie	Finančné náklady budú špecifikované po spracovaní projektovej dokumentácie		☺
Cieľom projektu je rekonštrukcia MŠ SNP – oprava školskej kuchyne	6 500				
Komplexná obnova omietok v kuchyni ZŠ Z. Kodálya na ul. Švermova, výmena podláh v spoločenskej miestnosti	5 000				

Program hospodárskeho a sociálneho rozvoja mesta Galanta na roky 2015-2020

Revitalizácia dlažby v átriu ZŠ G.Dusíka a revitalizácia prístupovej komunikácie a chodníkov, Vybudovanie bezbariérového prístupu do ZŠ	Finančné náklady budú špecifikované po dopracovaní projektu k rekonštrukcii	Finančné náklady budú špecifikované po dopracovaní projektu k rekonštrukcii	Finančné náklady budú špecifikované po dopracovaní projektu k rekonštrukcii		😊
Komplexná oprava strechy nad hlavnou budovou ZŠ na ul. Štefánikova a oprava vonkajšej fasády budovy ZŠ vrátane zateplenia, vybudovanie bezbariérového prístupu do ZŠ	Finančné náklady budú špecifikované po dopracovaní projektu k rekonštrukcii	Finančné náklady budú špecifikované po dopracovaní projektu k rekonštrukcii	Finančné náklady budú špecifikované po dopracovaní projektu k rekonštrukcii		😊
Zateplenie budovy ZŠ SNP		Finančné náklady budú špecifikované po spracovaní projektovej dokumentácie k zatepleniu	Finančné náklady budú špecifikované po spracovaní projektovej dokumentácie k zatepleniu		😊
Zateplenie budovy ZŠ Sever		Finančné náklady budú špecifikované po spracovaní projektovej dokumentácie k zatepleniu	Finančné náklady budú špecifikované po spracovaní projektovej dokumentácie k zatepleniu		😊

Program hospodárskeho a sociálneho rozvoja mesta Galanta na roky 2015-2020

<u>Prioritná oblasť:</u>	Rok 2015	Rok 2016	Rok 2017	Strednodobý horizont do r. 2020	Predpoklad viaczdrojového financovania - štátny rozpočet / EÚ / VUC/ dotácie/ granty /
Kvalitná infraštruktúra pre voľný čas detí ,mládeže i dospelých					
Rekonštrukcia športovej haly (projektová dokumentácia, výmena podlahy, doplnenie herných športových prvkov atď.)		40 800			
Výstavba outdoorových / workoutových ihrísk s posilňovacími strojmi pre mládež (2)		15 000	15 000		😊
Revitalizácia ihrísk , lokality: SNP, Zornička, Sídliisko Sever a realizácia nových ihrísk – Nebojsa	20 000	15 000	15 000		😊
Revitalizácia kaštieľa				122 500	😊
Výstavba ihriska pre dospelých/seniorov s posilňovacími strojmi - návrh lokalít : Zornička, Nová Doba, Revolučná štvrť, sídliisko Sever		15 000	15 000		😊
Komplexná rekonštrukcia futbalového štadióna		Finančné náklady budú špecifikované po spracovaní	Finančné náklady budú špecifikované po spracovaní		

Program hospodárskeho a sociálneho rozvoja mesta Galanta na roky 2015-2020

a atletického oválu		projektovej dokumentácie	projektovej dokumentácie		
„rekonštrukcia amfiteátra: I. etapa - digitalizácia amfiteátra		100 000			😊

Program hospodárskeho a sociálneho rozvoja mesta Galanta na roky 2015-2020

<u>Prioritná oblasť:</u>	Rok 2015	Rok 2016	Rok 2017	Strednodobý horizont do r. 2020	Predpoklad viaczdrojového financovania - štátny rozpočet / EÚ / VUC/ dotácie/ granty /
Bezpečná a flexibilná doprava					
<p>Vybudovanie osvetlených priechodov pre chodcov v určených lokalitách v bezprostrednom okolí školských zariadení, centrum mesta Šafárikova, Z. Kodálya, Vajanského, Esterházyovcov</p> <p>Etapy/rok: každý rok etapovite v rámci rozpočtu</p>	15 000	15 000	15 000		
<p>Vybudovanie mäkkej pešej zóny v centre mesta</p>		30 000 (PD)		Finančné náklady budú špecifikované po spracovaní projektovej dokumentácie	
<p>Rekonštrukcia komunikácií a chodníkov v určených lokalitách</p> <p>Lokality: Ružová, Poštová, Stavbárska, Mierová, Námestie detí, prímestské časti, cintoríny, prepadnuté chodníky na jednotlivých sídliskách popri bytových domoch.</p> <p>Etapy/rok: každý rok</p>		70 000	70 000		

Program hospodárskeho a sociálneho rozvoja mesta Galanta na roky 2015-2020

etapovite v rámci rozpočtu					
Vybudovanie prepojovacej komunikácie medzi Hodskou a sídliskom Sever, rozšírenie a dobudovanie časti komunikácie v trase popri novom cintoríne, vrátane chodníka a cyklotrasy	10 000 (PD)	Finančné náklady budú špecifikované po spracovaní projektovej dokumentácie	Finančné náklady budú špecifikované po spracovaní projektovej dokumentácie		
Rozšírenie parkovacích miest v určených lokalitách Lokality: Clementisove sady, dobudovanie Zorničky, vnútroblok Z. Kodálya – Parková, Esterházyovcov vnútroblok, námestie Detí, Revolučná štvrť, sídlisko Sever, ul. Hlavná (pred realizáciou pešej zóny), predstaničný priestor Etapy/rok: každý rok etapovite v rámci rozpočtu		100 000	100 000		
Rekonštrukcia autobusovej stanice s dobudovaním parkovacích miest				Finančné náklady budú špecifikované po spracovaní projektovej dokumentácie	☺
Zabezpečenie podmienok pre vybudovanie cyklotrasy na Kaskády + prepojenie	PD	PD		Finančné náklady budú špecifikované po spracovaní	☺

Program hospodárskeho a sociálneho rozvoja mesta Galanta na roky 2015-2020

s vysmerovaním na spoločnosť Samsung				projektovej dokumentácie	
<p>Budovanie cyklotrás na vybraných úsekoch v meste</p> <p>Lokality: vnútromestské cyklotrasy na existujúcich chodníkoch, zmeny dopravnej situácie na existujúcich miestnych komunikáciách vrátane ich stavebných úprav (sklopené obrubníky, atď.), koncepčné prepojenie na poľné cesty v nadväznosti na okolité katastrálne územia, zabezpečenie podmienok pre vybudovanie cyklotrás v rámci lokálnej národnej i cezhraničnej spolupráce – vytváranie partnerstiev</p>	PD	PD		<p>Finančné náklady budú špecifikované po spracovaní projektovej dokumentácie</p>	☺

Program hospodárskeho a sociálneho rozvoja mesta Galanta na roky 2015-2020

<u>Prioritná oblasť:</u>	Rok 2015	Rok 2016	Rok 2017	Strednodobý horizont do r. 2020	Predpoklad viaczdrojového financovania - štátny rozpočet / EÚ / VUC/ dotácie/ granty /
Kvalitné životné prostredie a energetická úspornosť					
Zateplenie vonkajšej fasády MŠ a ZŠ		6 000 PD spolu			☺
Výmena svietidiel malá telocvičňa ZŠ na ul. SNP		Finančné náklady budú špecifikované po spracovaní projektovej dokumentácie			☺
Zateplenie verejnej budovy MsÚ		I. etapa 6 000			
Zateplenie nájomných bytov na Matúškovskej ceste		PD	Finančné náklady budú špecifikované po spracovaní projektovej dokumentácie		☺
Zateplenie budov denných centier	Po spracovaní PD, následne etapy DC kpt. Nálepku, DC Švermova, DC Hody, DC Javorinka, DC Nebojsa	Po spracovaní PD, následne etapy DC kpt. Nálepku, DC Švermova, DC Hody, DC Javorinka, DC Nebojsa	Po spracovaní PD, následne etapy DC kpt. Nálepku, DC Švermova, DC Hody, DC Javorinka, DC Nebojsa		☺
Výmena svetelných bodov na LED technológie v rámci osvetlenia mesta a celková rekonštrukcia osvetlenia				Finančné náklady budú špecifikované po spracovaní PD	☺
Kompletná rekonštrukcia rozvodov tepla (spracovanie projektovej dokumentácie,			Finančné náklady budú špecifikované po spracovaní PD		

Program hospodárskeho a sociálneho rozvoja mesta Galanta na roky 2015-2020

určenie etáp					
Revitalizácia mestskej zelene	Definované v rozpočte	Definované v rozpočte	Definované v rozpočte		
Príprava projektového zámeru novej lokality separačnej haly a technických služieb (realizačná fáza zámeru je po roku 2020)				Podľa novej lokality a PD	☺

Program hospodárskeho a sociálneho rozvoja mesta Galanta na roky 2015-2020

Prioritná oblasť:	Rok 2015	Rok 2016	Rok 2017	Strednodobý horizont do r. 2020	Predpoklad viaczdrojového financovania - štátny rozpočet / EÚ / VUC/ dotácie/ granty /
Prioritná oblasť : Sociálna inklúzia					
Nájomné byty pre mladé rodiny (etapy, výber lokality, realizácia)		Výber lokality	Finančné náklady budú špecifikované po definovaní lokality a PD		☺
Zabezpečenie donášky stravy do domácnosti v rámci sociálnych služieb (zakúpenie motorového vozidla)		20 000			☺
Vybudovanie krízového centra pre rodičov s deťmi v ťažkej životnej situácii (núdzové bývanie pre rodinu) Etapy: analýza vhodného výberu lokality a kvantifikácie cieľovej skupiny, , analýza vstupných a prevádzkových nákladov, zriadenie a prevádzkovanie		Výber lokality + PD	Prevádzka/ náklady budú vyplývať z analýz a PD	Prevádzka/ náklady budú vyplývať z analýz a PD	☺
Výmena stropného osvetlenia a klimatizácie jedálne v PATRIA DD, výmena stropného osvetlenia na chodbách v pavilóne A, C	1 000 PD	Finančné náklady budú špecifikované v PD			

Program hospodárskeho a sociálneho rozvoja mesta Galanta na roky 2015-2020

<u>Prioritná oblasť:</u>	Rok 2015	Rok 2016	Rok 2017	Strednodobý horizont do r. 2020	Predpoklad viaczdrojového financovania - štátny rozpočet / EÚ / VUC/ dotácie/ granty /
Patriotizmus a cezhraničná spolupráca					
Zabezpečenie participácie podnikateľských i neziskových subjektov pri realizácii „Galantských trhov“ a „Vianočných trhov“		Náklady budú špecifikované a aktualizované v rámci rozpočtu	Náklady budú špecifikované a aktualizované v rámci rozpočtu		☺
Spolupráca mesta Galanta s občianskymi združeniami v rámci mesta, vytvoriť spoločný komunikačný kanál na rozvoj cestovného ruchu, zjednotenie komunikácie a prezentácie, marketing		Náklady budú špecifikované a aktualizované v rámci rozpočtu	Náklady budú špecifikované a aktualizované v rámci rozpočtu		☺
Podpora športových klubov a aktivít , ktoré prezentujú mesto Galanta		Náklady budú špecifikované a aktualizované v rámci rozpočtu	Náklady budú špecifikované a aktualizované v rámci rozpočtu		☺
Pokračovanie a rozvíjanie projektov maďarsko – slovenskej cezhraničnej spolupráce		Náklady budú špecifikované a aktualizované v rámci rozpočtu	Náklady budú špecifikované a aktualizované v rámci rozpočtu		☺
Vytvorenie nových cezhraničných partnerstiev a projektov		Náklady budú špecifikované a aktualizované v rámci rozpočtu	Náklady budú špecifikované a aktualizované v rámci rozpočtu		☺
Podpora projektov , zameraných na rozvíjanie turizmu a ubytovacích kapacít (Zriadenie turistického informačného centra , vytvorenie ponuky viacdnových/víkendových programov pre turistov		Náklady budú špecifikované a aktualizované v rámci rozpočtu	Náklady budú špecifikované a aktualizované v rámci rozpočtu		☺

Využitie participatívnych metód



PHSR GALANTA na roky 2015 – 2020

Využitie participatívnych metód

Metóda	Informovanie verejnosti	Získavanie názorov verejnosti	Zohľadnenie názorov verejnosti
Tlačené materiály			
Verejné informačné tabule			
Letáky rozdávané na verejných podujatiach			
Letáky rozposielané verejnosti priamo			
Prístupne, jednoducho napísaný bulletin			
Informačné formuláre, tabuľky údajov, infografika	☺	☺	☺
Brožúra s dotazníkovou kartičkou na zadnej strane, ktorú je možné odoslať			
Technické správy /napríklad EIA/			
Listy (priama pošta)			
Plagáty			
Pútač	☺	☺	☺
Výstavky a expozície na verejných miestach			
Internetové stránky – vrátane verejných pripomienok tzv. chatrooms	☺	☺	☺
Využitie existujúcich médií			
Účasť na miestnych aktivitách a podujatiach	☺	☺	☺
Zverejňovanie informácií v miestnej tlači			
Novinové články a príspevky členov pracovných skupín, vyjadrenia expertov			
Tlačové konferencie			
Stretnutia	☺	☺	☺
Vystúpenia v obecnom rozhlase/televízií	☺	☺	☺
Reklama			
Informačné služby			
Telefónna informačná linka			

Program hospodárskeho a sociálneho rozvoja mesta Galanta na roky 2015-2020

Dni otvorených dverí			
Návštevy lokalít (podobných obcí)	Matúškovo, Gáň, Kajal	Matúškovo, Gáň, Kajal	Matúškovo, Gáň, Kajal
Informačná kancelária s vyškolenými pracovníkmi			
Stretnutia			
Stretnutia s kľúčovými ľuďmi/skupinami	☺	☺	☺
Ťažiskové skupiny (reprezentatívne skupiny predstavujúce verejnosť)	☺	☺	☺
Verejné stretnutia	☺ Mestské zastupiteľstvo, Komisie, verejná prezentácia	☺ Mestské zastupiteľstvo, Komisie, verejná prezentácia	☺ Mestské zastupiteľstvo, Komisie, verejná prezentácia
Návšteva v dotknutom území	☺	☺	☺
Verejné semináre			
Verejné vypočutie			
Verejné vypočutie (s odbornou skupinou)	☺	☺	☺
Využitie miestnych ľudí na získavanie názorov	☺	☺	☺
Brainstormingové stretnutia s verejnosťou	☺	☺	☺
Rozhovory a prieskumy			
Dotazník pre záujmové skupiny	☺	☺	☺
Dotazník pre širokú verejnosť	☺	☺	☺
Prieskumy verejnej mienky	☺	☺	☺
Poradné skupiny			
Miestne poradné skupiny	☺	☺	☺
Odborné poradné skupiny	☺	☺	☺
Pracovné skupiny	☺	☺	☺
Riešenie problémov a metódy dosiahnutia konsenzu			
Využitie odborníkov vyškolených v metódach zapájania verejnosti			
Využitie nezávislého moderátora/facilitátora			
Brainstorming			
Nezávislí experti poskytujúci poradenské služby			
Rokovanie bez prítomnosti moderátora/facilitátora	☺	☺	☺
Rokovanie za prítomnosti moderátora/facilitátora			
Iné aktivity			
Vzdelávacie programy na vybrané témy (kľúčové, kritické)			
Spracovanie a vyhodnotenie prípadových štúdií			

Systém monitorovania a hodnotenia PHSR Galanta.

PHSR mesta Galanta je živým dokumentom.

Spracovanie Akčného plánu bolo realizované modulovým a participatívnym spôsobom, ktorý má za účel podľa potreby aktualizovať PHSR, doplniť nové projektové zámery, robiť korekcie v harmonograme realizácie aktivít prípadne doplniť a spresniť každoročne financovanie. Modulový spôsob bol zvolený predovšetkým z toho dôvodu, že po odsúhlasení PHSR sa v budúcnosti môžu ukázať ako potrebné nové projektové zámery, môžu byť rôzne výzvy na spracovanie projektov v rôznych oblastiach, ktoré nie je možné detailne v súčasnosti poznať. Z tohto dôvodu zodpovední pracovníci MsÚ a poslanci môžu kedykoľvek podľa potreby vstupovať do návrhov a podľa potreby ich aktualizovať v záujme operatívnej a v záujme rozvoja mesta.

Realizácia PHSR bude dôsledne sledovaná a monitorovaná a to nasledovným spôsobom:

- bude zriadená Riadiaca komisia pre riadenie realizácie PHSR, ktorej úlohou bude monitorovať celkový proces implementácie stratégie a navrhovať v prípade potreby zmeny v realizácii strategických plánov, ich doplnenie, prípadne prípravu nových dokumentov potrebných pre napĺňanie vízie mesta,
- bude určený zamestnanec MsÚ (napr. prednosta), ktorý bude zodpovedný za implementáciu akčného plánu aktivít PHSR, čo znamená, každoročne podať správu o plnení PHSR zastupiteľstvu (zväčša na poslednom zasadnutí zastupiteľstva v príslušnom roku).

PHSR mesta Galanta je otvorený dokument, ktorý bude reagovať na zmeny v okolí, zmeny potrieb obyvateľov mesta a legislatívne zmeny. Bude podliehať priebežným aktualizáciám a hodnoteniam. Vychádza z princípu, že proces plánovania bude úspešný len vtedy, ak sa k nemu bude pristupovať ako k dlhodobému procesu, bude sa orientovať využitie silných stránok a možností územia, na potláčanie slabých stránok a možných ohrození územia a bude sa neustále aktualizovať a prispôbovať v súlade so zmenami a potrebami sociálno-ekonomického života mesta. Otvorenosťou dokumentu sa zabezpečí flexibilita pri určovaní priorít mesta, ktoré musia reagovať na vzniknuté zmeny v danom prostredí a preferenciách obyvateľov.

Zoznam informačných zdrojov použitých v PHSR

Program hospodárskeho a sociálneho rozvoja mesta Galanta, 2007
Národná stratégia regionálneho rozvoja SR (schválený uznesením Vlády SR č. 222 zo 14. mája 2014)
Partnerská dohoda Slovenskej republiky na roky 2014-2020
Program rozvoja vidieka SR na programovacie obdobie 2014 – 2020
Integrovaný regionálny operačný program na obdobie 2014-2020
OP Ľudské zdroje na obdobie 2014-2020 (OP ĽZ)
OP Kvalita životného prostredia na obdobie 2014-2020 (OP KŽP)
OP Integrovaná infraštruktúra na obdobie 2014-2020 (OP II)
OP Výskum a inovácie na obdobie 2014-2020 (OP VaI)
OP Efektívna verejná správa na obdobie 2014-2020 (OP EVS)
Koncepcia územného rozvoja Slovenska 2001 (KURS 2001)
Programom hospodárskeho a sociálneho rozvoja Trnavského samosprávneho kraja na roky 2009-2015
Územný plán veľkého územného celku Trnavského kraja
Národná stratégia rozvoja cyklistickej dopravy a cykloturistiky v Slovenskej republike, 2013
Zákon č. 539/2008 Z. z. o podpore regionálneho rozvoja
II. Komunitný plán sociálnych služieb mesta Galanta 2014 – 2018, 2013
Program odpadového hospodárstva mesta Galanta pre obdobie 2011 - 2015
Štatistické informácie o meste Galanta za rok 2014
Rámcový plán investičnej výstavby mesta Galanta na obdobie 2015 – 2018 s výhľadom do roku 2022

www.statistics.sk

www.upsvar.sk

<http://www1.enviroportal.sk/index.php>

<http://www.sopsr.sk/web/>

<http://www.galanta.sk/>

Zoznam skratiek použitých v PHSR

PHSR – program hospodárskeho a sociálneho rozvoja

OP – operačný program

SR – Slovenská republika

EÚ – Európska únia

CR – cestovný ruch

MSP – malé a stredné podniky

RD – rodinný dom

BD – bytový dom

MŠ – materská škola

ZŠ – základná škola

TSK – Trnavský samosprávny kraj

MsÚ – Mestský úrad