

PROGRAM HOSPODÁRSKEHO A SOCIÁLNEHO ROZVOJA OBCE



PROGRAMOVACIE OBDOBIE  
2008 - 2017

LIPNÍKY

2008



## **PROGRAM HOSPODÁRSKEHO A SOCIÁLNEHO ROZVOJA OBCE LIPNÍKY**



**Programovacie obdobie 2008 – 2017**

**2008**





<b>1. ÚVOD .....</b>	<b>5</b>
<b>2. ZÁKLADNÁ CHARAKTERISTIKA OBCE .....</b>	<b>10</b>
2.1 IDENTIFIKÁCIA OBCE .....	10
2.2 PRÍRODNÉ POMERY .....	10
2.3 TECHNICKÁ INFRAŠTRUKTÚRA.....	15
2.4 DOPRAVA .....	17
2.5 ŽIVOTNÉ PROSTREDIE.....	19
2.6 OBYVATEĽSTVO.....	23
2.7 VZDELANIE A ZAMESTNANOSŤ .....	26
2.8 BÝVANIE .....	29
2.9 PODNIKATEĽSKÉ SUBJEKTY .....	30
2.10 KULTÚRA.....	31
2.11 ŠKOLSTVO A VZDELANIE.....	31
2.12 SOCIÁLNA SFÉRA .....	32
2.13 ZDRAVOTNÍCTVO .....	32
2.14 ŠPORT .....	32
2.15 UBYTOVACIE ZARIADENIA .....	33
2.16 STRAVOVACIE A REŠTAURACNÉ SLUŽBY .....	33
2.17 CESTOVNÝ RUCH .....	33
2.18 REKAPITULÁCIA ROZPOČTU OBCE ZA ROKY 2001 – 2005 .....	34
2.19 SAMOSPRÁVA .....	34
<b>3 VÍZIA OBCE .....</b>	<b>36</b>
<b>4 PRIORITNÉ ROZVOJOVÉ OBLASTI OBCE .....</b>	<b>37</b>
<b>5 SWOT ANALÝZY .....</b>	<b>38</b>
5.1 HOSPODÁRSTVO A VEDECKO-TECHNICKÝ ROZVOJ.....	39
5.2 TECHNICKÁ INFRAŠTRUKTÚRA.....	39
5.3 ŽIVOTNÉ PROSTREDIE.....	40
5.4 SOCIÁLNA OBLASŤ A ZDRAVOTNÍCTVO .....	41
5.5 ŠKOLSTVO A ŠPORT .....	42
5.6 KULTÚRA .....	42
5.7 CESTOVNÝ RUCH A PUBLIC RELATION .....	43
<b>6 STRATEGICKÉ CIELE ROZVOJA .....</b>	<b>44</b>
6.1 HOSPODÁRSTVO A VEDECKO-TECHNICKÝ ROZVOJ.....	45
6.2 TECHNICKÁ INFRAŠTRUKTÚRA.....	46
6.3 ŽIVOTNÉ PROSTREDIE.....	49
6.4 SOCIÁLNA OBLASŤ A ZDRAVOTNÍCTVO .....	50
6.5 ŠKOLSTVO A ŠPORT .....	51
6.6 KULTÚRA .....	52
6.7 CESTOVNÝ RUCH A PUBLIC RELATIONS .....	54
<b>7 MERATELNÉ INDIKÁTORY .....</b>	<b>54</b>
7.1 HOSPODÁRSTVO A VEDECKO-TECHNICKÝ ROZVOJ.....	55
7.2 TECHNICKÁ INFRAŠTRUKTÚRA.....	56
7.3 ŽIVOTNÉ PROSTREDIE.....	57
7.4 SOCIÁLNA OBLASŤ A ZDRAVOTNÍCTVO .....	58
7.5 ŠKOLSTVO A ŠPORT .....	59
7.6 KULTÚRA .....	60
7.6 CESTOVNÝ RUCH A PUBLIC RELATIONS .....	61
<b>8 AKČNÝ A FINANČNÝ PLÁN PROGRAMU .....</b>	<b>62</b>
8.1 HOSPODÁRSTVO A VEDECKO-TECHNICKÝ ROZVOJ.....	62
8.2 TECHNICKÁ INFRAŠTRUKTÚRA.....	69
8.3 ŽIVOTNÉ PROSTREDIE.....	77
8.4 SOCIÁLNA OBLASŤ A ZDRAVOTNÍCTVO .....	81
8.5 ŠKOLSTVO A ŠPORT .....	85
8.6 KULTÚRA .....	88
8.7 CESTOVNÝ RUCH A PUBLIC RELATIONS .....	92
<b>9 ZABEZPEČENIE PHSR.....</b>	<b>96</b>
9.1 FINANČNÉ ZABEZPEČENIE PHSR.....	96
9.2 ADMINISTRATÍVNE ZABEZPEČENIE PHSR.....	97
<b>10 MONITOROVANIE PHSR .....</b>	<b>97</b>
10.1 SPÔSOB MONITOROVANIA PHSR .....	98
10.2 VYHODNOCOVANIE A SPÔSOB MODIFIKOVANIA PHSR.....	98
<b>11 ZÁVER .....</b>	<b>99</b>
<b>12 POUŽITÁ LITERATÚRA.....</b>	<b>100</b>



## 1 ÚVOD

Dokument „Program hospodárskeho a sociálneho rozvoja obce Lipníky s výhľadom do roku 2017 (PHSR) je strednodobý strategický dokument, ktorý na základe analýzy hospodárskeho a sociálneho rozvoja obce stanovuje jeho strategické ciele a priority rozvoja. Je prostriedkom na napĺňanie vízie ďalšieho smerovania rozvoja obce. Programom hospodárskeho a sociálneho rozvoja obce Lipníky sa uskutočňuje podpora rozvoja na úrovni miestnej samosprávy s dôrazom na sociálnu, ekonomickú a kultúrnu sféru. Je to program cielených opatrení, navrhnutý pre oživenie sociálneho, ekonomického a kultúrneho rozvoja obce Lipníky, ktorý na základe výsledkov ročného hodnotenia bude priebežne aktualizovaný a doplňovaný.

Bol spracovaný na základe zákona Národnej rady SR č. 503/2001 Z. z. o podpore regionálneho rozvoja, ktorý definuje Program hospodárskeho a sociálneho rozvoja obce ako strednodobý programový dokument, obsahujúci analýzu hospodárskeho a sociálneho rozvoja obce, hlavné smery jej vývoja, ustanovenie cieľov, prvoradých potrieb a úloh vo všetkých oblastiach života obce. Súčasťou programu je aj návrh jeho administratívneho a finančného zabezpečenia. Zákon stanovuje aj úlohy, týkajúce sa vypracovávania, schvaľovania, zabezpečenia plnenia a pravidelného vyhodnocovania predmetného programového dokumentu. Pri spracovaní programu boli rešpektované zásady regionálnej politiky vlády Slovenskej republiky a princípy regionálnej politiky Európskej únie zakotvené najmä v nariadení Rady (ES) č. 1266/1999 (nariadenie o štrukturálnych fondoch).

Program sociálneho, ekonomického a kultúrneho rozvoja obce Lipníky je súčasťou sústavy základných dokumentov podpory regionálneho rozvoja v Slovenskej republike. Táto sústava je členená na strategické a programové dokumenty vypracovávané na úrovni štátu, sektorov, samosprávnych krajov, regiónov a obcí a programové dokumenty Európskej únie (pre využitie zdrojov štrukturálnych fondov).

Podpora regionálneho rozvoja sa uskutočňuje v súlade s programovaním na základe :

- Národného plánu regionálneho rozvoja, ktorý je základný strednodobý strategicko – plánovací dokument na rozvoj regiónov vypracovaný spravidla na päť až sedem rokov. Jeho súčasťou je Regionálny operačný program regiónu NUTS III Prešovského kraja a NUTS II Slovensko – Východ.
- Regionálneho operačného programu, ktorý je strednodobý dokument vypracovaný na úrovni druhého stupňa podľa klasifikácie štatistických územných jednotiek. Regionálny operačný program vypracúvajú samosprávne kraje vo vzájomnej spolupráci v rámci regiónu na úrovni druhého stupňa podľa klasifikácie štatistických územných jednotiek (NUTS II).
- Sektorového operačného programu, ktorý je strednodobý dokument vypracovaný pre vopred určené sektory.
- Programu hospodárskeho rozvoja a sociálneho rozvoja samosprávneho kraja, ktorý je strednodobý programový dokument, je v súlade s cieľmi a prvoradými potrebami ustanovenými v národnom pláne a s podkladom na vypracovanie príslušného regionálneho operačného programu. Jeho vypracovanie zabezpečuje samosprávny kraj.
- Programu hospodárskeho rozvoja a sociálneho rozvoja obce, ktorý je strednodobý programový dokument spracovaný na úrovni obce.

Programové dokumenty Európskej únie pre využitie štrukturálnych fondov tvoria:

- Národný strategický referenčný rámec 2007 - 2013
- Národný (regionálny) rozvojový plán (RDP – Regional Development Plan), ktorý je hlavným dokumentom pre vyjednanie podpory zo Štrukturálnych fondov Európskej únie.
- Rámec podpory spoločenstva (CSF – Community Support Framework), ktorý bude vytvorený na základe Národného rozvojového plánu v spolupráci s Európskou komisiou, je hlavným dokumentom vymedzujúcim poskytnutie podpory zo štrukturálnych fondov Európskej únie.

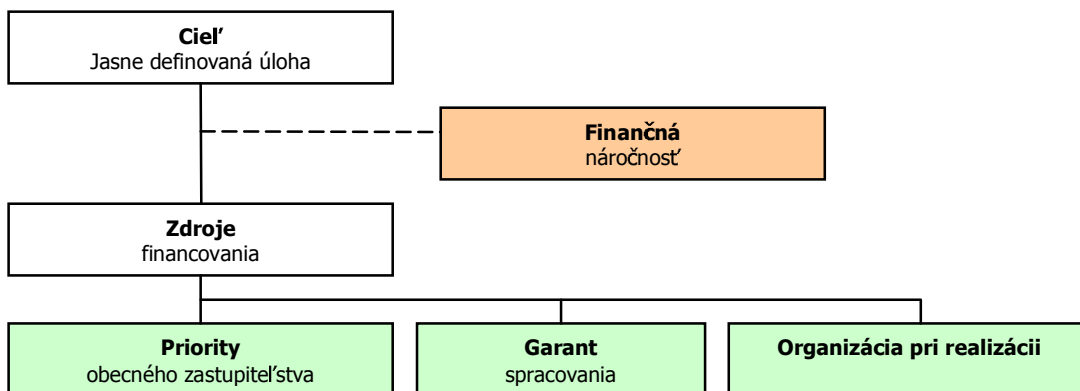


- Sektorové operačné programy (SOP – Sectoral Operation Programme), ako taktické dokumenty vytvorené na úrovni ministerstiev, ktoré rozpracovávajú problémové celky stratégií majúce celkový (celoštatný) charakter, pre ktoré bude žiadané spolufinancovanie zo zdrojov Európskej únie.
- Regionálne operačné programy (ROP – Regional Operation Programme), ako taktické dokumenty, ktoré budú spracované na úrovni regiónov NUTS II a rozpracovávajú tie problémové celky stratégií, pre ktoré bude žiadané spolufinancovanie zo zdrojov Európskej únie.

Jednotlivé strategické dokumenty sú vypracovávané vo vzájomnej nadväznosti a postupnosti.

### Implementácia

Implementácia Programu hospodárskeho a sociálneho rozvoja obce Lipník je zložitý a náročný proces. Za jeho realizáciu so zabezpečením všetkých väzieb na strategické a programové dokumenty SR a EÚ budú zodpovední predstavitelia samosprávy obce Lipník. Návrh spôsobu implementácie bude treba dopĺňať v súlade s organizačnou štruktúrou samosprávneho úradu, jeho kompetenciami v nadväznosti na vývoj v oblasti legislatívy, predovšetkým v oblasti nakladania s finančnými prostriedkami. Každý z navrhovaných projektov musí obsahovať: Pri posudzovaní jednotlivých projektov sme použili procesnú analýzu, ktorej hlavným cieľom bolo analyzovať proces premeny vstupov pomocou použitia súboru finančných, ľudských a technologických zdrojov.



### Finančné zabezpečenie

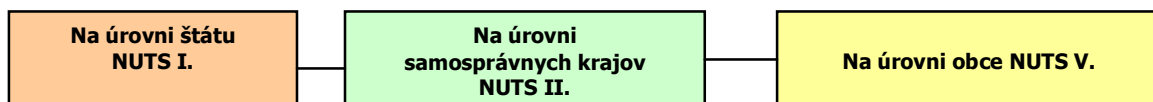
V zmysle zákona č. 503/2001 Z. z. sa financovanie regionálneho rozvoja realizuje na troch úrovniach: Na mikroregionálnej úrovni je možné rozvojové aktivity financovať jedine združovaním zdrojov nižšej úrovne, čiže obcí. Združenie obcí Euro Šariš nedisponuje spoločným mikroregionálnym fondom, z ktorého by sa mohli financovať rozvojové aktivity, preto zostavenie finančného plánu realizácie programu momentálne nie je relevantné. V súčasnej situácii je možné rozvojové aktivity financovať buď z rozpočtov jednotlivých obcí v prípade individuálnych projektov alebo združením financií viacerých obcí v prípade spoločných projektov. V prípade financovania projektov majúce význam v kontexte priorit celého kraja zohráva významnú úlohu Prešovský samosprávny kraj a financovanie inštitúcií v jeho zriaďovateľskej kompetencii. Ďalšími doplnkovými zdrojmi, ktoré možno definovať na úrovni jednotlivých aktivít sú predovšetkým štrukturálne fondy EÚ. Ich využitie v rámci jednotlivých aktivít je možné stanoviť len indikatívne bez určenia výšky požadovanej podpory s cieľom prispieť ku koordinácii realizácie rozvojových aktivít.

- Pri zostavovaní finančného plánu a zaistovaní finančnej podpory je potrebné zamerať sa na tie opatrenia, ktoré sú nedostatočne podporované zo štátneho rozpočtu, alebo nie sú podporované vôbec.
- Pri zabezpečovaní základných potrieb občanov postupuje samospráva podľa zákona číslo 612/2002 Z.z. o obecnom zriadení a v zmysle zákona č. 138/1991 Zb. o majetku obcí v znení neskorších predpisov.
- Na plnenie svojich úloh má obec okrem finančných prostriedkov poukázaných od štátu v rámci delimitácie k dispozícii nasledovné financie: príjmy z miestnych daní a poplatkov, zdroje Štrukturálnych fondov Európskej únie v rámci skráteného programovacieho obdobia 2004 - 2006 a programovacieho obdobia 2007 - 2013.



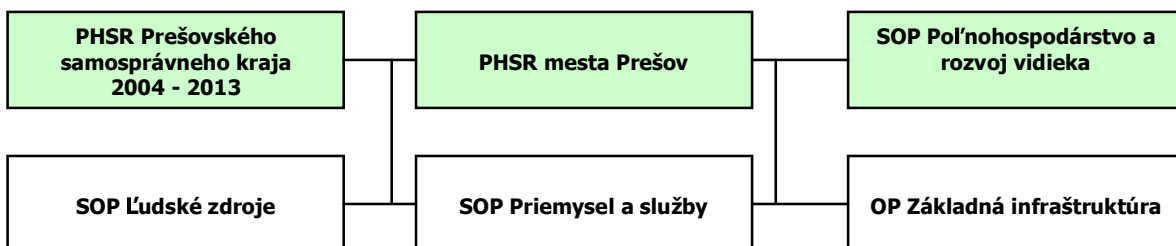
### Zdroje a dokumenty

V súlade so snahou Slovenskej republiky o znižovanie rozdielov na úrovni rozvoja jednotlivých regiónov boli východiskom pri príprave Programu hospodárskeho a sociálneho rozvoja obce Lipníky nasledovné strategické dokumenty:



### Podporné materiály

Pri vypracovaní Programu hospodárskeho a sociálneho rozvoja obce Lipníky boli použité aj prognostické údaje vypracované Ministerstvom výstavby a regionálneho rozvoja SR. Hlavnou úlohou prognostických údajov je podporiť vypracovanie tohto programu a zabezpečiť tým zvýšenie efektívnosti procesov strategického plánovania a kvality tohto dokumentu. Toto zabezpečenie je dané prepojením Systému strednodobého výhľadu hospodárskeho a sociálneho vývoja a vecnej roviny strategického plánovania. Dôležitým zdrojom údajov boli pre nás taktiež nasledovné dokumenty:



PHSR sa skladá z hlavného dokumentu a príloh, ktoré sú jeho neoddeliteľnou súčasťou.

### Sústava priorít NSRR 2007 - 2013

Ciele a opatrenia PHSR Veľké Hoste boli stanovené aj v súlade so sústavou priorít NSRR 2007 - 2013

Tab. 0A Sústava priorít NSRR pre cieľ Konvergencia		
Strategická priorita	Špecifická priorita	Fond
1. Infraštruktúra a regionálna dostupnosť	1.1 Regionálna infraštruktúra	ERDF
	1.2 Environmentálna infraštruktúra a ochrana životného prostredia	ERDF + KF
	1.3 Dopravná infraštruktúra a verejná osobná doprava	ERDF + KF
2. Znalostná ekonomika	2.1 Informatizácia spoločnosti	ERDF
	2.2 Výskum a vývoj	ERDF
	2.3 Infraštruktúra vysokých škôl	ERDF
	2.4 Podpora konkurencieschopnosti podnikov a služieb najmä prostredníctvom inovácií	ERDF
	2.5 Modernizácia zdravotníctva	ERDF
3. Ľudské zdroje - zamestnanosť, sociálna inklúzia a vzdelávanie	3.1 Moderné vzdelávanie pre znalostnú spoločnosť	ESF
	3.2 Podpora rastu zamestnanosti a sociálnej inklúzie	ESF
4. Technická pomoc (horizontálna)		ERDF

Tab. 0B Sústava priorít NSRR pre cieľ Regionálna konkurencieschopnosť a zamestnanosť		
Strategická priorita	Špecifická priorita	Fond
1. Infraštruktúra a regionálna dostupnosť	1.1 Regionálna infraštruktúra	ERDF
	1.2 Environmentálna infraštruktúra a ochrana životného prostredia	ERDF





2. Znalostná ekonomika	2.1 Informatizácia spoločnosti	ERDF
	2.2 Výskum a vývoj	ERDF
	2.3 Infraštruktúra vysokých škôl	ERDF
	2.4 Podpora konkurencieschopnosti podnikov a služieb najmä prostredníctvom inovácií	ERDF
3. Ľudské zdroje - zamestnanosť, sociálna inklúzia a vzdelávanie	3.1 Moderné vzdelávanie pre znalostnú spoločnosť	ESF
	3.2 Podpora rastu zamestnanosti a sociálnej inklúzie	ESF

**Tab. 0C Horizontálne priority NSRR**

A. marginalizované rómske komunity

B. rovnosť príležitostí

C. trvalo udržateľný rozvoj

D. informačná spoločnosť

**Zoznam operačných programov NSRR**

Priority NSRR sa budú implementovať cez nasledujúcich **11 operačných programov** v rámci jednotlivých cieľov kohéznej politiky EÚ:

- **šesť operačných programov v rámci cieľa Konvergencia**, z toho:
  - štyri operačné programy spolufinancované z ERDF pokrývajúce celú SR okrem Bratislavského kraja (Regionálny operačný program, OP Informatizácia spoločnosti, OP Konkurencieschopnosť a hospodársky rast a OP Zdravotníctvo)
  - dva operačné programy spolufinancované z ERDF a KF pokrývajúce celú SR vrátane Bratislavského kraja<sup>1</sup> (OP Doprava a OP Životné prostredie)
- **tri operačné programy spoločné pre obidva ciele – cieľ Konvergencia i cieľ Regionálna konkurencieschopnosť a zamestnanosť**, t.j. pokrývajúce celú SR vrátane Bratislavského kraja – jeden spolufinancovaný z ERDF (OP Výskum a vývoj) a dva z ESF (OP Zamestnanosť a sociálna inklúzia a OP Vzdelávanie)
- **jeden Operačný program Technická pomoc** v rámci cieľa Konvergencia pokrývajúci *horizontálne aktivity*, za ktoré je zodpovedný centrálny koordinačný orgán pre NSRR (príprava, riadenie, monitorovanie, hodnotenie, informovanosť, posilňovanie administratívnych kapacít); aktivity finančného riadenia, ktoré zabezpečuje certifikačný orgán a aktivity súvisiace s overovaním riadiacich a kontrolných systémov, vydávaním vyhlásení o ukončení pomoci a kontrolou vzorkových operácií, ktoré zabezpečuje orgán auditu. Komplementárne bude v rámci každého operačného programu vyčlenená finančná alokácia na technickú pomoc vzťahujúcu sa na *špecifické aktivity* príslušného riadiaceho orgánu a sprostredkovateľských orgánov pod riadiacim orgánom;
- **jeden operačný program** spolufinancovaný z ERDF **v rámci cieľa Regionálna konkurencieschopnosť a zamestnanosť** pre Bratislavský kraj.

**Tab. 0D Zoznam operačných programov**

	Operačný program	RO	SO/RO prvej úrovne	fond
1.	Regionálny operačný program	MVRR SR	regionálne SO/RO na úrovni NUTS 2, resp. NUTS 3	ERDF
2.	Životné prostredie	MŽP SR	-	ERDF, KF
3.	Doprava	MDPT SR	-	ERDF, KF
4.	Informatizácia spoločnosti	ÚV SR		ERDF
5.	Výskum a vývoj <sup>2</sup>	MŠ SR	Agentúra MŠ SR pre štrukturálne fondy EÚ	ERDF
6.	Konkurencieschopnosť a hospodársky rast	MH SR		ERDF
7.	Zdravotníctvo	MZ SR		ERDF
8.	Zamestnanosť a sociálna inklúzia <sup>3</sup>	MPSVR SR	implementačná agentúra pre sociálnu politiku	ESF

<sup>1</sup> pričom prioritné osi spolufinancované z ERDF sa vzťahujú na celú SR okrem Bratislavského kraja a prioritné osi spolufinancované z KF sa vzťahujú na celú SR vrátane Bratislavského kraja

<sup>2</sup> v oblasti výskumu a vývoja zahŕňa i cieľ Regionálna konkurencieschopnosť a zamestnanosť

<sup>3</sup> zahŕňa i cieľ Regionálna konkurencieschopnosť a zamestnanosť





9.	Vzdelávanie <sup>4</sup>	MŠ SR	Agentúra MŠ SR pre štrukturálne fondy EÚ, MZ SR	ESF
10.	Technická pomoc	MVRR SR	-	ERDF
11.	Bratislavský kraj	MVRR SR	-	ERDF

PHSR sa skladá z hlavného dokumentu a príloh, ktoré sú jeho neoddeliteľnou súčasťou.

### Hlavný dokument :

1. *Úvod* – charakterizuje PHSR a proces jeho tvorby
2. *Základná charakteristika obce* – obsahuje najdôležitejšie charakteristické údaje podľa jednotlivých oblastí života obce.
3. *Vízia obce* – obsahuje stručnú charakteristiku prioritných cieľov rozvoja obce.
4. *Prioritné rozvojové oblasti obce* - obsahuje prioritné oblasti rozvoja obce na základe všeobecného konsenzu.
5. *SWOT analýzy* - obsahuje hodnotenie jednotlivých prioritných oblastí obce z hľadiska jeho silných a slabých stránok, príležitostí a ohrození, poukazujúc na disparity – rozdielnosti medzi stávajúcim využitím a potenciálom rozvoja.
6. *Strategické ciele rozvoja* - definuje strategický zámer, jednotlivé strategické ciele rozvoja podľa prioritných rozvojových oblastí a opatrenia na ich zabezpečenie.
7. *Merateľné indikátory* - monitorovanie Programu hospodárskeho a sociálneho rozvoja obce Lipníky sa vykonáva na základe súboru indikátorov priradených k jednotlivým cieľom a opatreniam (ktoré môžu byť priebežne konkretizované). Indikátory podporujú oprávnenosť verejných výdavkov na jednotlivé opatrenia a zároveň preukazujú ekonomickú účinnosť realizovaných verejných výdavkov.
8. *Akčný a finančný plán programu* – predstavuje predpokladaný plán realizácie programu s indikatívne stanovenými výškami rozpočtu.
9. *Zabezpečenie PHSR* – predstavuje definovanie finančných zdrojov, ktoré budú použité na realizáciu programu, ako aj stanovenie administratívnych kapacít, ktoré by mali realizáciu programu hodnotiť, program aktualizovať, atď..
10. *Monitorovanie PHSR* – definuje subjekty poverené monitorovaním programu.
11. *Záver* - stručné zhodnotenie dokumentu, ktorý je otvoreným materiálom, pravidelne polročne vyhodnocovaným a aktualizovaným.

<sup>4</sup> zahŕňa i cieľ Regionálna konkurencieschopnosť a zamestnanosť



## 2. ZÁKLADNÁ CHARAKTERISTIKA OBCE

### 2.1 IDENTIFIKÁCIA OBCE

Z hľadiska administratívneho členenia je obec Lipníky súčasťou okresu Prešov a Vyššieho územného celku Prešov.

Tab. 1 Základná charakteristika obce Veľké Hoste	
Kód obce	559971
Názov okresu	Prešov
Názov kraja	Prešovský
Štatút obce	obec
PSČ	082 12
Telefónne smerové číslo	051
Prvá písomná zmienka o obci - meste - rok	1990
Nadmorská výška obce - mesta v m	302
Celková výmera územia obce [m <sup>2</sup> ]	3 796 096
Hustota obyvateľstva na km <sup>2</sup>	125
Zdroj: ŠÚ SR	

Nadmorská výška obce je 302 m.n.m. a radí sa k nízko položeným obciam. Celková výmera územia presahuje 3,7 mil. m<sup>2</sup>. Z hľadiska hustoty osídlenia patrí obec k husto zaľudneným obciam.

### 2.2 PRÍRODNÉ POMERY

#### Vymedzenie územia, geografická poloha

Obec Lipníky je alokovaná z administratívneho hľadiska do vyššieho územného celku Prešov, a okresu Prešov. Z hľadiska horografického je kataster obce súčasťou Beskydského predhoria, ktoré sa tiahne v smere SZ - JV, pozdĺž Slánskych vrchov, ktoré sú alokované južne od katastra obce.

Z hľadiska geomorfologického členenia a širších územných vzťahov územie patrí ku Karpatom. Územím prechádza hranica deliaca ich na dve provincie - Západné a Východné Karpaty. V geologickej stavbe Vonkajších Karpát dominuje flyš (striedanie pieskovcov a ílovcov v rôznom pomere). Vnútorne Karpaty sú tvorené prevažne kryštalicými horninami resp. neovulkanitmi (juhovýchodná časť začínajúca Slánskymi vrchmi).

K Vnútorným Západným Karpatom vyplňajúcim západnú a južnú oblasť patrí okrem časti Slánskych vrchov aj časť Čiernej hory a Košickej kotliny.

Najväčšia časť katastra obce patrí do provincie Vonkajších Východných Karpát, situovaným v širšom okolí obce. Patria sem geomorfologické celky Busov, Ondavská vrchovina, Laborecká vrchovina, Bukovské vrchy a Beskydské predhorie, ktoré je integrálnou súčasťou katastra obce.

#### Horografia

Územie v okolí obce sa rozkladá na troch geomorfologických celkoch: severná časť patrí do oblasti Nízkych Beskyd s geomorfologickými celkami Ondavská Vrchovina a Beskydské predhorie. Na západe zaberá severovýchodnú časť Slánskych vrchov.

Povrch územia je značne členitý s výraznými výškovými rozdielmi medzi jednotlivými geomorfologickými celkami. Najvyššie položeným geomorfologickým celkom sú Slanské vrchy, zaberajúce juhovýchodnú časť územia, zastúpené skupinou Šimonky. Najvyšším bodom v Slanských vrchoch a zároveň aj v celom okrese Prešov je Šimonka. (1092 m n. m.). Priemerná výška sa pohybuje v rozmedzí 800-1000 m. Reliéf Slánskych vrchov má charakter hornatiny s hlboko rezaným reliéfom. Slanské vrchy ktoré geomorfologicky patria k Vnútorným Západným Karpatom, vznikli v treťohorách vulkanickou činnosťou a sú budované andezitmi, ryolitmi a ich pyroklastikami.

#### Geologická stavba, nerastné suroviny

##### *Geologická stavba*

Geologické zloženie územia, ktoré obklopuje kataster obce Lipníky, ovplyvňujú dva geografické celky: Beskydské predhorie - v severozápado - juhovýchodnom smere pretiahnutá depresia,



vymodelovaná v menej odolných horninách flyšu a bradlového pásma, Beskydské predhorie, a Slánske vrchy tvorené vo väčšej miere neogénnymi vulkanitmi.

**Neogénne vulkanity** - obdobie neogénu značne poznamenala vulkanická činnosť. Neovulkanity vystupujú vo vnútornej časti karpatského oblúka v dvoch rozsiahlych oblastiach: stredoslovenskej a východoslovenskej - Slánske vrchy a Vihorlat. Ich vznik sa spája s procesmi subdukcie (podsvúvania) a zaoblúkovej extenzie (rozpínania) v priebehu neogénneho vývoja karpatského oblúka, ktorý v tom čase postupne kolidoval s okrajom európskej platformy. Z hľadiska priestorového rozloženia, časového vývoja, petrografického a geochemického zloženia, ako aj vzťahu k základným geodynamickým javom rozlišujú sa:

1. kyslé alkalicko-vápenaté vulkanity areálového typu, prevažne ryodacitového až rýolitového zloženia, spojené s procesmi zaoblúkovej extenzie,
2. intermediálne alkalicko-vápenaté vulkanity areálneho typu, andezitového až dacitového zloženia, spojené s procesmi zaoblúkovej extenzie,
3. intermediálne alkalicko-vápenaté vulkanity oblúkového typu, prevažne bazaltické andezity a pyroxenické andezity, ojedinele dacity, v úzkom vzťahu k subdukcii v predpolí karpatského oblúka, 4. bazické alkalické vulkanity, prevažne nefelinické bazanity až olivinické bazalty, spojené s obdobím celkovej termálnej subsidencie (poklesávania) panónskeho bazénu a izostatického vyrovnania v režime extenzie.

**Flyšové pásmo** - po vyvrásnení Centrálnych Západných Karpát sa už počas kriedového obdobia, ale najmä v paleogéne vytvorila v ich predpolí predhlbeň geosynklinálneho charakteru. Podmorskými chrbtami a valmi bola rozčlenená na niekoľko sedimentačných priestorov a jedným mohutným pozdĺžnym prahom na dve základné sedimentárno-tektonické jednotky: vonkajšiu (krosenskú) a vnútornú (magurskú).

Celá oblasť mala poklesávajúci charakter a bola ovplyvňovaná zemetrasnými otrasmi, ktoré spôsobovali zvrátenie nespevneného klastického materiálu, hromadiaceho sa na jej dne. Tento sa v podobe kalových prúdov dostával do centrálnych častí panvy, kde sa ukladal a spevňoval. Sedimentáciu ovplyvňovali časté podmorské zosuny. Tak sa usadzoval mohutný vrstevný komplex (5-7 km), v ktorom sa mnohonásobne striedali najmä ílové bridlice, pieskovce a zlepenice vo vrstvách a polohách rôznej hrúbky (od niekoľkých cm do niekoľko desiatok metrov). Uvedený vývoj sa označuje ako flyšový (nem.. fließen = tieť).

V moravskom a slovenskom úseku sú jednotkami flyšového pásma tvorené pohoria: Žďánický les, Chříby, Biele Karpaty, Javorníky, Hostínsko-vsetínska hornatina, Vizovická vrchovina, Západné Beskydy, Oravská Magura, Čergov, Nízke Beskydy, **Beskydské predhorie**, Bukovské vrchy. Žiadna z tektonických jednotiek flyšu sa dnes nenachádza vo svojom pôvodnom sedimentačnom priestore. Všetky boli prevrátené a pri vzniku príkrovov presúvané na sever po paleogéne a v neogéne. V oboch základných flyšových jednotkách vystupujú ílovce, pieskovce, slieň, íly, zlepenice, slieňovce, slienité vápence.

**Bradlové a pribradlové pásmo** - toto pásmo, nazývané aj pieninské, dnes tvorí úzka zóna lemujúca vonkajší okraj Centrálnych Západných Karpát. Tiahne sa v dĺžke viac ako 600 km od východného okraja Viedenskej panvy, stredným Považím na Oravu, ďalej cez poľské Pieniny na východné Slovensko a Ukrajinu až do Rumunska. Širšie okolie obce zasahuje v severovýchodnej časti.

Predstavuje celý rad denudáciou obnažených ostrovov - bradiel jurských a kriedových vápencov (organogénne, slienité, hlúznaté, radiolaritové), ktoré sú "obalené" horninami vrchnej kriedy a paleogénu. Väčšinou ide o vertikálne postavené šošovky odtrhnuté od svojho podkladu, okolo ktorých je bradlový obal, tvorený mäkkšími a plastickejšími horninami. Tieto ľahšie podliehajú zvetrávaniu a odnosu, v dôsledku čoho bradlá morfológicky v teréne vyčnievajú. Nielen exogénne procesy, ale aj tektonické pohyby majú veľkú zásluhu na vypreparovaní tvrdých hornín. Mimoriadna zložitosť stavby bradlového pásma je podmienená tým, že bolo dvakrát zvrásnené. Opakované vrásnenia spôsobili, že pôvodne široká sedimentačná oblasť vnútorného bradlového pásma bola tangenciálnymi tlakmi značne redukovaná, stlačená a má formu zložitej príkrovovej stavby. Počas kriedového vrásnenia tu vzniklo niekoľko tektonických jednotiek príkrovového charakteru, ktoré sa nasúvali od juhu na sever asi na vzdialenosť 8 km. Po ich presunutí sa usadila vrchná krieda a paleogén. Druhý raz bolo bradlové pásmo zvrásnené súčasne s flyšovým pásmom. Smer vrásnenia bol však opačný (od severu na juh) a to zapríčinilo vznik veľmi zložitej stavby. Na porovnanie možno uviesť, že pôvodná šírka sedimentačného priestoru bradlového pásma bola 80 - 100 km. Jednotky sa od seba líšia stratigrafickým vývojom, podmieneným hĺbkou a členitosťou



sedimentačného priestoru. Čorštýnska jednotka je prevažne plytkovodná a okrem typických červených hľuznatých vápencov sú v nej zastúpené aj krinoidové vápence s množstvom skamenelín, najmä amonitov. Prítomnosť radiolaritov a hlbokovodných vápencov s amonitmi svedčí o hlbokomorskom vývoji kysucko-pieninskej jednotky. Klapská a manínska jednotka majú prechodný vývin. Po kriedovom vrásnení sa usadili sedimenty vrchnej kriedy a paleogénu - bradlový obal, ktorý tvoria slieň, slieňovce, vápnité pieskovce, zlepence.

#### *Nerastné suroviny*

Oblasť je chudobná na horninové zdroje, resp. zásoby rudných surovín. Lepšia je situácia v zásobách nerudných surovín. Ťažba významných rudných surovín nie je na území realizovaná vo väčšom rozsahu, avšak ako pozostatok ťažieb z minulosti tu zostali územia zasiahnuté ťažobnou činnosťou. Najvýznamnejšie z nich sú v oblasti Slánskych vrchov–Dubník a Zlatá Baňa (opál), Kišovce–Švábovce (mangán).

Veľký počet aktívnych ťažieb je evidovaný u nerudných surovín, najmä pre stavebné účely. Lomy a ťažobné priestory sú prevažne lokálneho až nad regionálneho charakteru. Často ide o ťažbu len sezónnu. V širšom okolí obce sa nachádzajú ložiská týchto nerudných surovín: bentonit a zeolit, vápence a cementárske suroviny, stavebné suroviny – andezity a ich suroviny. Významné sú ložiská kamennej soli v lokalitách Solivar-Prešov, kde prebieha ťažba solianky s celoštátnym významom.

#### **Geologický vývoj**

Územie je súčasťou jednej z hlavných geologických jednotiek Európy - alpíd, ktoré vznikli medzi strednou kriedou a miocénom kolíziou afrického a severoeurópskeho kontinentu. Alpidy sú zastúpené na našom území Karpatskou sústavou. Z hľadiska horninového zloženia jej hlavným znakom je prevaha sedimentov a z hľadiska tektoniky príkrovová stavba. Karpaty sú relatívne mladou geologickou jednotkou, ktorej vývoj prebiehal v posledných 100 miliónoch rokoch alpínskou orogenezou a sú súčasťou mladých pásmových pohorí v Európe, tzv. alpínskeho oblúka, zasahujúceho od severozápadnej Afriky (Atlas) do malej Ázie. Na území Slovenska sú zastúpené prevažne Západné Karpaty a časť Východných Karpát, ktoré pokračujú na územie Ukrajiny.

Vývoj Karpatskej sústavy bol až do karbónu podobný vývoju Českého masívu. Starohorné a prvohorné sedimenty vzniknuté v geosynklinálnych moriach boli niekoľkokrát zvrásnené a regionálne premenené na pararuly a svory. Vrásové procesy boli sprevádzané magmatickou činnosťou. V období varískej orogenézy vznikli magmatické telesá žulových hornín. Žulová magma často injikovala okolité ruly a iné kryštallické bridlice a v blízkosti magmatických telies tak vznikli zmiešané horniny - migmatity. Kryštallické bridlice, migmatity a žuly vzniknuté v priebehu varískeho vrásnenia prispeli k čiastočnému spevneniu Slovenského bloku, ktorý tvorí podklad Západných Karpát a vystupuje na povrch v jadrových pohoriach Vnútrotných Karpát. Po čiastočnom výzdvihu v oblasti Vnútrotných Karpát, vyvolanom varískym vrásnením, došlo koncom prvohôr k rozsiahlemu poklesu tohto územia.

Začiatkom druhohôr - triasu, sem začalo prenikať od juhu more, na ktorého dne sa v triase, jure a spodnej kriede usadzovali mocné súvrstvia najmä karbonátových hornín - vápencov, dolomitov a slieňov. Koncom spodnej kriedy more ustúpilo. Sedimentárne súbory boli spolu s podložíom na začiatku vrchnej kriedy zvrásnené alpínskym horotvorným procesom. Silným stlačením v smere od juhu na sever boli výplne mezoických panví zvrásnené do zložitých príkrovov, ktoré sa presúvali od juhu na sever na vzdialenosť 50 - 100 km. Vznikla najstaršia alpínska stavba Západných Karpát, centrálne karpatské jednotky.

Na severnom okraji Centrálnych Karpát došlo vo vrchnej kriede k výraznému prehĺbeniu mora a vytvorila sa druhotná geosynklinála, v ktorej sa v období od vrchnej kriedy do oligocénu usadzoval úlomkovitý a ílovitý materiál znesený z okolitých morí. Za stáleho tetonického nepokoja vznikali striedajúce sa súvrstvia zlepencov, pieskovcov a bridlíc - flyš (Beskydské predhorie). Tieto sedimenty boli zvrásnené koncom paleogénu a začiatkom neogénu ďalšími fázami alpínskeho vrásnenia. Vytvorili sa znovu príkrovy, ktoré boli presunuté od juhu na sever až do vzdialenosti 35 km. Vzniklo tak flyšové pásmo.

Pri vrásnení flyšovej geosynklinály boli znovu zvrásnené i staršie sedimenty na severnom okraji Centrálnych Karpát. Vzniklo tak územie s veľmi zložitou tektonickou stavbou - bradlové pásmo. Začiatkom mladších tret'ohôr sa na obvodě flyšových Karpát vytvorila ďalšia druhotná geosynklinála, v ktorej sa usadzovali štrky, piesky a piesočnaté íly. Medzi flyšovými Karpatmi a Českým masívom vznikla ďalšia stavebná jednotka Západných Karpát - čelná karpatská predhľbeň. Morská



sedimentácia však netrvala dlho. Došlo k ústupu mora a koncom miocénu k ďalšej fáze alpínskeho vrásnenia, ktorá spôsobila presunutie časti flyšových Karpát cez čelnú karpatskú predhlbeň. Na vnútornom okraji Karpát sa pri tomto vrásnení vytvorili hlboké zlomy. Pozdĺž ktorých v niekoľkých fázach vystupovala andezitová a ryolitová láva a sypký sopečný materiál. Vznikol oblúk vulkanických pohorí, ktorý sa začína na našom území na západe Pohronským Inovcom, prebieha Maďarskom a končí na východe Vihorlatom a Popričným.

Koncom miocénu sa začal výrazne utvárať i reliéf. V najmobilnejších častiach Karpát sa tvorili výrazné poklesové štruktúry - neogénne panvy a vnútrohorské kotliny. Výškové rozdiely medzi horskými pásmami a kotlinami zrejme neboli veľké (najviac 300 m). K výraznejšiemu výškovému rozčleneniu reliéfu došlo až v pliocéne, keď sa pohoria začali dvíhať pozdĺž zlomov a vznikali megaantiklinály. Tieto tektonické pohyby pokračovali i v štvrtohorách a uplatňujú sa výrazne aj v súčasnej dobe. Horské oblasti sa dvíhajú, nížinné naopak poklesávajú. V pleistocéne sa na vývoji Karpát významne podieľalo i zaľadnenie. Pevninský ľadovec, ktorý zasahoval až k severnému úpätiu Karpát a Sudet prenikol len v oblasti Ostravskej panvy a Moravskej brány a tak neovplyvnil výrazne tvárnosť krajiny (zanechal tu bludné balvany).

### **Pôdne pomery**

V oblasti sú plošne najrozšírenejšie hnedé pôdy. Nachádzajú sa na flyšovom substráte Bes. Predhoria a na nevulkanickom substráte Slanských vrchov. Hnedé pôdy nasýtené, občas aj rankre, prípadne hnedé pôdy oglejené sú rozšírené na nevulkanickom substráte Slanských vrchov. V skupine Šimonky sú vyvinuté hnedé pôdy nenasýtené, lokálne rakre a hnedé pôdy nenasýtené kyslé na andezitoch a ich pyroklastikách. Na centrálno karpatskom flyši v okolí Hanušoviec sú rozšírené hnedozeme, oglejené až pseudogleje, na deluriálnych a sprašových hlinách. Pararendziny sú rozšírené v bradlovom a karbonátovom pásme. V oblasti Slanských vrchov sú to zase hlinitopiesočnaté pôdy.

### **Hydrologické pomery**

Z hydrografického hľadiska územie kraja leží na hlavnom európskom rozvodí. Prevažná časť územia patrí k úmoriu Čierneho mora do povodia Hornádu a Bodrogu, iba severozápadná časť patrí k úmoriu Baltského mora do povodia Popradu. Hlavnými tokmi, ktoré odvodňujú okolie obce Lipník sú Torysa s prítokom Sekčov. Katastrom obce pretekajú štyri menšie vodné toky. Najväčším z nich je riečka Ladianka.

Územie je bohaté na zdroje prírodných liečivých vôd a na zdroje prírodných minerálnych stolových vôd, z ktorých najznámejšie sú Baldovce a Salvator a mnohé pramene minerálnych vôd.

V užšom a širšom okolí obce sa nachádza viacero známych minerálnych prameňov, z ktorých niektoré boli dokonca využívané čiastočne kúpeľnícky, väčšina je však dnes využívaná obyvateľstvom na samozásobovanie pre pitné účely. Minerálne vody západne od doliny Torysy sú kalciumbikarbonaté, hlavnou zložkou ich mineralizácie sú teda karbonáty pochádzajúce z vápencov a dolomitov. Východnejšie a južnejšie sa nachádzajú vody, natriumbikarbonátové, ktorých najdôležitejšou súčasťou je NaCl, pochádzajú z morských sedimentov Košickej kotliny.

K prvej skupine minerálnych vôd patrí prameň Kvašná voda. Sú to 2 pramene Kvašná voda, Kadlubek. Podobného charakteru sú aj tri pramene na neďalekej Cemjate. V 18. Storočí na Cemjate vznikli kúpele, v 19. Storočí bol zachytený prameň Pod Pavilónom. Ďalšia skupina prameňov sa nachádza v doline zv. Borkút západne od Hanisky. Druhá skupina minerálnych vôd (slané vody) súvisí s morskými sedimentami a tým aj so známymi ložiskami soli, ťaženými v Solivare. Z tohoto hľadiska je zaujímavou aj vlastná soľanka, soľný roztok, ktorý sa napríklad nachádza v zatopenej bani Leopold na Solivare. Slaná minerálna voda je aj v bývalých kúpeľoch Išli. Južnejšie od mesta Prešov sú alokované slané vody pri obci Petrovany. Sírovodíková minerálna voda vyviera v blízkosti obce pri obci Kapušany.

### **Klimatické pomery**

Územie regiónu patrí do severného mierneho pásma. Klimatické podmienky regiónu ovplyvňuje morfológicky mnohotvárne územie s vplyvom na podstatné rozdiely v priemerných denných teplotách. Vo vrcholových častiach Slanských vrchov patria do chladnej oblasti (nad 800 m). V okrese vejú severné a severovýchodné vetry. Priemerná ročná teplota sa pohybuje okolo 7 - 9°C, počet hodín slnečného svitu je 1600. Priemerná ročná teplota Beskydského predhoria je 7 - 8°C v Slanských vrchov 5 - 6°C. Ročný priebeh teploty je dosť pravidelný. Najteplejší mesiac je júl (22,8 -





23,8°C), najchladnejší je január (- 3,6 - - 4,3°C). Maximum zrážok je v letných mesiacoch „ 600mm, minimum v marci.

Rozdelenie zrážok počas roka nie je rovnomerné. Prevládajú letné zrážky nad zimnými, tak ako aj na celom Slovensku. Najdaždivejší býva jún-júl (28% zrážok v skúmanom období '51-'80), pričom okolo 10.6. nastupuje európsky monzún (Medardova kvapka) a okolo 10.7. nastupuje obvykle druhá vlna tzv. európskeho monzúnu. Minimá sa dosahujú v zimnom období január-marec, kedy za tri mesiace spadne iba 14% zrážok, čo je menej ako spadne iba v júli (15%). Časť zrážok spadne vo forme snehu. Priemerný dátum prvého dňa zo snehovou pokrývkou je na prelome novembra a decembra a koniec spadá na začiatok marca a počet dní so snehovou pokrývkou býva okolo 50. Veterné pomery sú závislé od reliéfu. Prevládajú severo - severozápadné vetry.

## Rastlinstvo a živočíšstvo

### *Rastlinstvo*

V oblasti, kde sa obec rozprestiera, sa stretávajú rozličné botanické oblasti: panónska, východokarpatská a západokarpatská. Nižšie časti pohorí zaberajú najmä dubové lesy, vo vyšších častiach Slanských vrchov prevládajú bučiny. Z drevín sa tu vyskytujú vrby, jelše, topole, brezy a jasene. Zo vzácných rastlinných druhov tu registrujeme leknovec štitnatý, žerušnicu málokvetú, truskavec obyčajný, korunku strakatú, jesienku obyčajnú, bleduľu jarnú. Na slaniskách rastie palina prímorská, astra soľomilná, skorocel prímorský a ďalšie halofytne druhy. V nížinách na lužných lesoch sa najčastejšie vyskytujú vrby, topole a jelše. Nachádzajú sa tu aj porasty teplomilných dúbav, ktoré vo vyšších polohách a zväčša aj v Beskydskom predhorí nahrádzajú bukové lesy. V nadmorskej výške nad 700 m sa miestami vyskytuje jedľa biela, smrek a borovica. V najnižších polohách vrchov je dubový les, v celej oblasti však prevláda buk. Miestami je primiešaná jedľa a borovica. Lesy sú známe bohatým výskytom húb. Medzi vzácne druhy rastlín patria: iskerník karpatský, zvonček jedľový, perovník pštrosí, horec luskáčovitý, poniklec obyčajný, scila dvojlistá východná.

### *Živočíšstvo*

Tunajšia fauna je zastúpená hlavne mnohými druhmi vtákov. V Slanských vrchoch sa vyskytujú dokonca aj sovy a orly. Na nížine je častý výskyt hlodavcov ako piskor, jež, škrečok. Zo zvery sa vyskytuje rys, kuna, liška. Živočíšstvo je zastúpené zoocenózou charakteristickou pre oblasť nížin a listnatých lesov. Pozornosť sa venovala napr. výskumu bezstavovcov – motýľov, modlivky zelenej.

Druhovú ochranu je zabezpečovaná v zmysle zákona NR SR č. 287/94 Z.z. o ochrane prírody a krajiny ako aj v zmysle iných právnych noriem SR dotýkajúcich sa ochrany prírodných zložiek a ratifikovaných medzinárodných dohovorov (CITES, Bonn, Bern, Ramsar...).

Na území celého kraja je celoročne venovaná pozornosť chráneným vzácnym a ohrozeným druhom (vlk obyčajný - celoslovenský projekt, vydra riečna - mapovanie výskytu, bocian biely - sčítanie mláďat, zabezpečovanie prekládok hniezd, bocian čierny - monitorovanie miest jeho výskytu, syseľ pasienkový - evidencia výskytu ohrozeného druhu, orol skalný, kriklávý - zabezpečovanie ochrany hniezd, výroba podloží, jasoň červenooký - ochrana biotopu, kormorán veľký - monitorovanie hniezd, volavka popolavá - ochrana hniezdísk, sokol rároh, sokol sťahovavý - program záchrany ohrozených druhov zabezpečovaný umelým odchovom, následne s vypúšťaním mláďat do voľnej prírody spôsobom - prikladaní jedincov do hniezd).

Tunajšie živočíchy patria tak medzi zástupcov spoločenstiev listnatého a ihličnatého lesa, ako i polí, lúk, vodných tokov, vodných plôch a ich brehov. Bežne sa tu vyskytuje zajac poľný bažant poľovný, srnec lesný, jelen lesný, diviak lesný. Zo vzácných a chránených druhov tu žije rys ostrovid, vlk, fúzač alpský, dravý, mačka divá, medveď hnedý, zubor hôrny, výr skalný, sova dlhochvostá, orol kriklávý, kuna lesná a skalná, haja červená, vydra riečna, jazvec lesný, krkavec čierny, korytnačka močiarna, z vodného vtáctva: hus divá, kačica divá, bocian biely, včelár obyčajný, bocian čierny, rybár bahenný, sliepočka zelenooká, čajka smeživá, volavkapopolavá, z motýľov: jasoň červenooký, rôzne druhy babôčok a perleťovcov. Dá sa tu nájsť aj najväčší motýľ žijúci na území Slovenska okáň hruškový. Z hmyzu sú vzácne druhy ako: fúzač alpský, modlivka zelená, bystruška lesklá a ploská, koník stepný. Z plazov je to mlok karpatský, salamandra škvrnitá, jašterica živorodá, vretenica obyčajná. Z rýb tu nachádzame sumce, štúky, zubáče, pstruhy, kapre, bolene, pleskáče a iné. Chránené sú mihule a hrúzy.



Z nižších druhov živočíchov sú charakteristické okrem komárov a múch hlavne nážky, podenky, pošvatky, potočníky a dvojkrídlovce. Osobitnú skupinu tvorí živočíšne spoločenstvo ľudských sídlisk, ktoré predstavuje bohatú skupinu živočíchov, ktoré pôvodne žili v iných podmienkach a prispôbili sa človeku, jeho zariadeniam a aktivitám. Väčšinou sú pre človeka negatívom. Výnimku tvorí včela medonosná (*Apis mellifera*), ktorú človek chová najmä za účelom jej produkcie medu. Z rôznych pre človeka negatívnych druhov sú to napr: myš domová (*Mus musculus*), potkan obyčajný (*Rattus norvegicus*), vrabec domový (*Passer domesticus*), bzdocha stromová (*Acanthosoma haenorrhoidale*), voška jablonoňová (*Aphidula pomi*), mlynárik ovocný (*Aporia crataegi*), obalovač jablčný (*Laspeyresia pomonella*), šváb obyčajný (*Blatta orientalis*), rus domový (*Phyllodromia germanica*), ploštica domová (*Cimex lectularius*), mol'a šatová (*Tineola biseliella*), voš obyčajná (*Pulex irritans*), blchy (*Ctenocephalides*), mucha domáca (*Musca domestica*), mäsiarka obyčajná (*Sarcophaga carnaria*) a malička drozofila obyčajná (*Drosophylla melanogaster*).

## 2.3 TECHNICKÁ INFRAŠTRUKTÚRA

### Zásobovanie teplom

Zásobovanie teplom je decentralizované do malých domových a individuálnych kotolní, časť bytov je vykurovaná pecami. Za rozvojový zámer považujeme kvalitatívnu zmenu používaného paliva. V súčasnosti je obec plynofikovaná čo umožňuje využívať zemný plyn naftový na vykurovacie účely. Obyvatelia majú možnosť aj pevné palivá, čierne a hnedé uhlie, elektrickú energiu prípadne propán-bután. Zemný plyn je využívaný z 80 %, pevné palivá a elektrická energia po 10 %.

Pri riešení spôsobu zásobovania teplom v riešenom území bude potrebné vychádzať z prioritných funkcií obce, ktorou je hlavne obytná funkcia. Zachovanie čistoty ovzdušia v celom území si vyžaduje použitie ušľachtilých médií akými je elektrická energia a zemný plyn.

### Zásobovanie pitnou vodou

Obec je zásobovaná jednotnou sieťou vodovodu v správe Východoslovenskej vodárenskej spoločnosti a.s..

Obec je napojená na skupinový vodovod s vykrytím 90 % územia obce. V prípade ďalšieho rozvoja vodovodnej infraštruktúry treba prihliadať na ďalšie rozvojové potreby obce v súvislosti s výstavbou IBV, prípadne s jej ďalším hospodárskym rozvojom. Okrem uvedeného bude potrebné zabezpečiť pravidelný monitoring vodovodnej siete v záujme zabránenia jej stratovosti.

Akumulácia vody je zabezpečovaná vodojemom o kapacite 50 m<sup>3</sup>. Hlavná časť siete je zokruhovaná, niektoré okrajové časti sú vetvové. Na vodovodnej sieti sú osadené požiarne hydranty a prípojky s uzávermi pre jednotlivých odberateľov. Zdrojom pitnej vody je prameň v obci Šarišská Poruba s výdatnosťou 2,85 l/s..

### Odvádzanie a čistenie odpadových vôd

Obec v súčasnosti nemá vybudovaný jednotný systém odvádzania a čistenia odpadových vôd. Rovnako obec nemá vybudovanú ani dažďovú kanalizáciu, dažďové vody sú zvedené do rigolov pozdĺž miestnych komunikácií.

Funkčnou ČOV disponujú len bytové domy, kde po vyčistení je odpadová voda odvádzaná do recipientu tunajších potokov. V rozsiahlej miere sú rozšírené domové žumpy, ktoré sú mnohokrát v zlom technickom stave a dochádza tak k presakovaniu splaškov do podzemnej vody. Dažďové vody sú odvádzané povrchovo do recipientov, ktoré tvoria tunajšie vodné toky.

### Plynofikácia obce

Obec je plynofikovaná. Hlavným distribučným plynovodom je VTL plynovod s maximálnym prevádzkovým tlakom 40 bar.. Ide o plynovod s DN 300 PN. Plynovod prechádza južnou časťou katastra obce v smere východ - západ.

### Zásobovanie elektrickou energiou

Obec Lipník je v súčasnosti zásobovaná elektrickou energiou z 22 kV vzdušného vedenia VN. Vedenia sú diaľkové linky vychádzajúce zo 110/22kV transformovne v Prešove.

Plošné zásobovanie obce elektrickou energiou sa uskutočňuje prostredníctvom transformačných staníc VN/NN t.j. z napätia 22kV na 0,4kV. Obyvatelia obce sú napojení na vzdušné VN vedenie, papršlekovou prípojkou ukončenou stožiarovými trafostanicami.





Vzdušné pripojenia trafostaníc na VN rozvod je riešené holými vedeniami AlFe. Stožiarové trafostanice sú situované väčšinou na okraji obce, ich celkový počet je 4. Každá transformačná stanica zásobuje elektrickou energiou príslušné okolie a danú časť obce.

Trafostanice sú pripojené VN 22 kV vzdušnými prípojkami z distribučnej linky. Jednotlivé trafostanice pre zásobovanie obce sú pri súčasnej potrebe elektrickej energie na úrovni DTS na dostatočnej kapacite a ďalší prírastok ich zaťaženia je možný, v prvom rade z kapacitného hľadiska a v druhom rade z prevádzkového hľadiska. Dôležitú úlohu tu taktiež zohráva kapacita prenosových možností VN a NN vedení (dĺžky a prierezy jednotlivých vedení a stupeň ich zaťaženia). Tieto trafostanice slúžia taktiež pre technicko - komunálnu vybavenosť a ich výkonové zaťaženie je premenlivé v závislosti na sezónnosti odberu a ročnom období.

Sekundárny NN rozvod 400V/230V, je riešený vo väčšine časti obce vzdušným rozvodom s holými vodičmi AlFe na betónových stožiaroch.

Okolité domy, občianska vybavenosť a podnikateľské subjekty sú napojené vzdušnými káblowymi prípojkami, alebo vzdušnými prípojkami z holých vodičov AlFe. Len novšie prípojky sú realizované pomocou káblových prípojek uložených v zemi v kábelovej rýhe.

### **Telefonizácia**

Obec Lipník telekomunikačné prislúcha do UTO Prešov. Telefónni účastníci sú napojení prostredníctvom miestnej siete. Prívod z VÚ do obce je nadzemným vedením. Miestna telefónna sieť je kabelovaná a z časti nadzemným vedením. Výhľadovo ostáva koncepcia napojenia obce nezmenená, takže nevznikajú nové nároky na investície.

Rozvojové ciele stanovené telekomunikačným projektom kladú dôraz na digitalizáciu ústrední. V súčasnosti však obec digitálnou ústredňou nedisponuje, čo predstavuje z hľadiska rozvoja IS značný problém. Je nevyhnutná digitálna ústredňa, ktorá spolu s optickou kabelážou umožní ďalší rozvoj obce po informačno - komunikačnej stránke. Týmto sa okrem iného vytvoria predpoklady pre splnenie strategických cieľov ST (optika bližšie k zákazníkovi, vyššia kvalita a sortiment služieb, vytvorenie predpokladov pre poskytovanie multimediálnych služieb). Poskytovanie náročnejších služieb, ako je DSL a dátová komunikácia so vyžaduje budovanie kruhovej typológie, čím sa zabezpečí vyššia spoľahlivosť pripojenia vzdialených jednotiek ku svojim „materským“ riadiacim ústredniam (HOST Prešov).

Rozvoj mobilnej telekomunikačnej siete zabezpečujú v súčasnosti dvaja operátori a to Orange Slovensko, a.s. Bratislava a spoločnosť T-mobile. Tieto spoločnosti majú po území Slovenska rozmiestnené svoje základňové, prenosové a centrálné stanice podľa vlastných navrhnutých koncepcií rozvoja týchto spoločností, za pomoci ktorých zabezpečujú pre svojich užívateľov pokrytie signálom GSM v pásme 900 a 1800 MHz. Územie obce Lipníky je plošne pokryté signálom GSM obidvoch prevádzkovateľov tejto mobilnej siete prostredníctvom prenosových staníc.

### **Rádiokomunikácie**

Príjem rozhlasového a TV signálu v súčasnosti sa zabezpečuje prostredníctvom individuálnych antén.

Perspektívne ÚPO navrhuje vybudovať kábelovú televíziu výstavbou spoločnej antény v objekte obecného úradu so spoločným kábelovým rozvodom pre príjem dostupných TV signálov prenášaných družicami. Uvedené rozvody je možné za dodržania platných noriem viesť v spoločných káblových rýhach s rozvodom telefónu.

### **Miestny rozhlas**

Rozvod miestneho rozhlasu je prevedený na oceľových stĺpoch. Ústredňa rozhlasu je situovaná v budove obecného úradu.

Rozvod miestneho rozhlasu je prevedený na oceľových stĺpoch. Miestny rozhlas je potrebné rekonštruovať.



Dom smútku

## 2.4 DOPRAVA

Dopravne je obec dobre prístupná, najmä v hlavnom západo - východnom smere po ceste I. triedy (E-371), ktorá plní významnú vnútroštátnu ale aj medzinárodnú funkciu. Uvedená medzinárodná komunikácia prechádza priamo obcou. Z hľadiska cestovného ruchu je rozhodujúca severná železničná magistrála vedúca cez obec č. 193. Letecké spojenie okres má. Letisko vnútroštátneho významu sa nachádza v meste Prešov.

### Cestná doprava

Cestná sieť v okolí obce je, podľa charakteru, delená na štátne cesty a miestne komunikácie ktoré obhospodaruje a spravuje obecný úrad Lipníky. Štátne cesty sú podľa správneho členenia rozdelené na I., II., III. triedy.

Celková dĺžka miestnych komunikácií v obci je cca. 2 km. V dôsledku zlých poveternostných vplyvov a nadmerného využívania bude v krátkom období potrebná ich čiastočná, v dlhšom časovom horizonte komplexná rekonštrukcia.

Najbližšia obec v západnom smere je obec Lada, od obce je vzdialená 2 km po ceste I. triedy.

### Prímestská doprava

Obyvatelia majú možnosť využiť dopravné služby autobusovými prímestskými a diaľkovými linkami smerom na mesto Prešov, denne celkovo cca. 74 krát v pracovných dňoch a cca. 27 krát v dňoch pracovného pokoja. Bez prestupu majú možnosť využiť obyvatelia priamu linku do mesta Prešov 67 krát. Prvý autobus odchádza z obce v pracovných dňoch o 4:49 hodine a posledný o cca. 20:56 hodine. Uvedenú frekvenciu autobusového spojenia možno považovať za mimoriadne vyhovujúcu, vzhľadom na veľkosť obce. V dňoch pracovného pokoja odchádza prvý spoj o 5:51 a posledný o 21:57.

### Železničná doprava

Keďže intravilánom obce železničná trať prechádza, obyvatelia majú možnosť využiť aj vlakové spojenie. Železničná stanica sa nachádza priamo v katastri obce, prislúcha však susednej obci Nemcovce. Obyvatelia majú možnosť využiť vlakové spojenie s mestom Prešov celkovo 11 krát. Prvý vlakový spoj opúšťa vlakovú stanicu pred piatou hodinou a posledný pred 22 hodinou. Z hľadiska denného režimu premávajú vlaky hlavne v skorých ranných hodinách a popoludňajších hodinách. Hustota vlakového spojenia smerom na okresné mesto je rovnaká aj v dňoch pracovného pokoja.



Železničná stanica

### Letecká doprava

Obyvateľom je k dispozícii najbližšie letisko v Prešove. Ide o letisko regionálneho a miestneho významu. Letisko Prešov Nižná Šebestová je v užívaní MO SR a uskutočňujú sa z neho len nepravidelné civilné lety aerotaxi a činnosti SNA.

Najbližšie letiská medzinárodného významu sú v Košiciach (47 km) a v Poprade (94 km). Medzinárodné letisko Košice je druhé najväčšie letisko na Slovensku. Poloha letiska je asi 6 km južne od centra mesta Košice. V súčasnosti je letisko schopné obslúžiť od malých "bussines" lietadiel po Boeing 767 a Airbus 300. V roku 1992 bola kompletne zrekonštruovaná vzletová a pristávacia dráha, ktorej konečná dĺžka dosahuje 3100 m. Pristávacie a vzletové manévry lietadiel sú kontrolované novým monitorovacím a kontrolným zariadením. Vzhľadom k pravidelnému ročnému nárastu prepravných výkonov bolo nútené začať výstavbu nového terminálu. V roku 2001 bolo na letisku Košice prepravených 140 000 cestujúcich. V súčasnosti je možné odletieť z letiska Košice takmer do celého sveta, vďaka dopravcom, ktorí zabezpečujú denné spojenie Košíc s Viedňou, Prahou a Bratislavou. Letisko Košice poskytuje dopravcom handlingové služby od roku 1994. Ide predovšetkým o dopravcov s pravidelnými časmi odletov a príletov, ale taktiež i pre všeobecné letectvo a charterové lety. Pravidelnými leteckými spoločnosťami operujúcimi z/do Košíc sú České aerolínie, Tyrolean Airways, SkyEurope Airlines, Slovenské aerolínie. Počas letnej sezóny sú to predovšetkým spoločnosti ATE, Spanair, Tunis Air, Onur Air, Onur Air, Air Slovakia, Hemus Air.

Medzinárodné letisko Poprad -Tatry je najvyššie položeným medzinárodným letiskom pre dopravné lietadlá v Európe (leží vo výške 718 m.n.m., čo je o cca 150 m vyššie ako rakúsky Innsbruck). Napriek tomu prílety a odlety nevyžadujú špeciálne postupy ani kvalifikáciu posádky, pretože Popradská kotlina je široká a umožňuje priblíženie v ose dráhy. Betónová vzletová a pristávacia dráha 09/27 je 2600 m dlhá a 45 m široká. Uhol zostupu je 3,5o a pre dráhu 27 je k dispozícii navigačné zariadenie ILS I. kategórie.

Letisko je otvorené celoročne, technicky je schopné vybaviť väčšinu lietadiel na krátke a stredné trate s kapacitou do cca 200 cestujúcich (napr. Airbus A320, Boeing 737, MD-83, TU-154, TU-204 a iné), pričom maximálna hodinová kapacita budovy terminálu, ktorá bola naposledy rekonštruovaná v roku 1993, je 300 cestujúcich (150 na odlet/150 na prílet).

Vďaka svojej geografickej polohe má letisko Poprad -Tatry mimoriadne dobré poveternostné podmienky, často leží nad hranicou hmly a využívajú ho ako náhradné letisko lietadlá pôvodne smerujúce do Košíc, Sliača, Žiliny, či dokonca Bratislavy. Základné technické a kapacitné ukazovatele prezentuje nasledujúca tabuľka.

**Tab. 2 Technické parametre letiska Poprad**

<b>Poloha letiska</b>	490425N 0201428E	
	5 km západne od centra mesta Poprad	
<b>ICAO skratka letiska</b>	LZTT	
<b>IATA kód letiska</b>	TAT	
<b>Nadmorská výška</b>	718 m (2 356 ft)	
<b>Prevádzková doba</b>	denne od 07:00 do 19:00 miestneho času	
	na vyžiadanie vopred aj mimo tohto času	
<b>Povolený druh prevádzky</b>	IFR/VFR, deň/noc	
<b>Požiarna kategória letiska</b>	CAT 5 na vyžiadanie vopred CAT 7	
<b>Vzletové a pristávacie dráhy</b>	VPD 09/27	betón 2 600 x 45 m
	VPD 07R/25L	tráva 760 x 35 m
	VPD 07L/25R	tráva 760 x 45 m
<b>Počet stojísk na vybavovacej ploche</b>	4	
<b>Kapacita terminálu</b>	300 cestujúcich/hod (150prílet / 150odlet	
Zdroj: Letisko Poprad, 2005		

Existencia relatívne blízko alokovaných letísk má pre obec dôležitú úlohu, hlavne z hľadiska záujmu zahraničných investorov o región. Letiská v súčasnosti využívajú rôzni záujemcovia zo Slovenska, ako i zo zahraničia. Využitie je rôznorodé, na turistické, výcvikové alebo podnikateľské účely, ale aj pre potreby rýchlej zdravotníckej pomoci.

## 2.5 ŽIVOTNÉ PROSTREDIE

Priemysel, energetika, doprava a ťažba nerastných surovín, majú okrem hospodárskeho významu značne negatívny vplyv na krajinnno-prírodné prostredie v katastrálnom území obce a jej blízkom okolí. Obec leží na území, ktoré sa vyznačuje väčšou alebo menšou variabilitou prírodných a antropogénnych javov, čo závisí od jeho geologických, geomorfologických a iných pomerov. Charakterizuje ho značná pestrosť prírodných hodnôt, ale aj rôznorodé spôsoby jeho hospodárskeho využitia. Prítomnosť prírodných hodnôt vytvára potrebu zvýšenej ochrany územia. To ovplyvňuje zákonite aj spoločensko-hospodársku činnosť v obci Lipníky, ktorá sa prejavuje hlavne v možnosti zakladania len ekologicky nezávadných prevádzok a obmedzených možnostiach hospodárskeho využívania okolitých lesných porastov, vodných tokov a okolitej pôdy.

### Starostlivosť o územie

Územným plánovaním sa sústavne a komplexne rieši priestorové usporiadanie a funkčné využívanie územia, určujú sa zásady, navrhuje sa vecná a časová koordinácia činností ovplyvňujúcich životné prostredie, ekologickú stabilitu, kultúrno – historické hodnoty územia, územný rozvoj a tvorbu krajiny v súlade s princípmi trvalo udržateľného rozvoja. Územné plánovanie je v súčasnosti upravené zákonom č. 50/1976 Zb. o územnom plánovaní a stavebnom poriadku v znení neskorších predpisov.

Územno - plánovacia dokumentácia je základným nástrojom územného rozvoja a starostlivosti o životné prostredie v obci.

### Ochrana ovzdušia

Na ochranu ovzdušia v obci pred potenciálnymi a reálnymi zdrojmi znečistenia slúži zákon č. 309/1991 Zb. o ochrane ovzdušia pred znečisťujúcimi látkami v znení neskorších predpisov. Upravuje práva a povinnosti právnických a fyzických osôb pri ochrane ovzdušia pred vnášaním znečisťujúcich látok ľudskou činnosťou a spôsobom obmedzenia následkov znečisťovania. V zákone sú definované znečisťujúce látky, zdroje znečisťovania, povinnosti právnických a fyzických osôb ako aj prevádzkovateľov zdrojov znečistenia ovzdušia, poplatky a pokuty za znečisťovanie ovzdušia. Definované sú veľké zdroje znečistenia ovzdušia ako technologické celky so súhrnným tepelným výkonom 50 MW alebo vyšším.

Ovzdušie v obci Lipníky je negatívne ovplyvnené hospodárskou činnosťou krajského mesta Prešov. Podľa štyroch základných znečisťujúcich látok (tuhé látky a kyslíčníky dusičitý, uhoľnatý a siričitý) majú zo všetkých tunajších veľkých a stredných zdrojov znečisťovania výrazne negatívny vplyv na kvalitu ovzdušia v kraji desiat prevádzkovatelia. Tieto zdroje znečistenia sú alokované hlavne východne v severnej časti Zemplína. V oblasti v okolí obce ovplyvňujú imisnú záťaž predovšetkým energetické zdroje - kotolne a drevospracujúci v meste Prešov. K celkovému





znečisteniu ovzdušia prispieva aj intenzita automobilovej dopravy a sekundárna prašnosť. Hlavnými znečisťovateľmi v oblasti sú KRONOSPAN, s.r.o. v Prešove, ktorý prekračujú emisie hlavne v hodnotách oxidu uhličitého, Stavbyt, a.s. Prešov v hodnotách oxidu siričitého a nakoniec Posádková správa budov v hodnotách oxidu uhličitého.

### Odpadové hospodárstvo

Základným právnym predpisom pri predchádzaní vzniku odpadov a pri nakladaní s odpadmi je zákon NR SR č. 223/2001 Z. z. o odpadoch a o zmene a doplnení niektorých zákonov, ktorý nadobudol účinnosť 1. júla 2001. Jedným zo základných nástrojov stratégie hospodárenia s odpadmi je vypracovanie „Programov odpadového hospodárstva“. Program odpadového hospodárstva Slovenskej republiky vypracováva Ministerstvo životného prostredia a následne krajský úrad, samosprávny kraj, obec a pôvodca odpadu. Odpadové hospodárstvo zahŕňa všetky činnosti zamerané na predchádzanie a obmedzovanie vzniku odpadov, znižovanie ich nebezpečnosti pre životné prostredie, ako aj na nakladanie s odpadmi v súlade s platnými zákonmi. Nakladanie s odpadmi je definované ako zber odpadov, preprava odpadov, zhodnocovanie odpadov a zneškodňovanie odpadov vrátane starostlivosti o miesto zneškodňovania.

Základným atribútom pre prípravu Programu odpadového hospodárstva (POH) je účel odpadového hospodárstva, definovaný v § 3 zákona č. 223/2001 Z. z. o odpadoch, ktorým je predchádzať a obmedzovať vznik odpadov a zabezpečiť ich zhodnocovanie. Prednostne by sa malo zabezpečovať materiálové zhodnocovanie odpadov. V prípade, že to nie je možné alebo účelné, možno zabezpečiť energetické zhodnocovanie odpadov, t. j. využívať odpady ako zdroj energie. V prípade potreby zneškodňovania odpadov sa musí zabezpečiť spôsob neohrozujúci zdravie ľudí a nepoškodzujúci životné prostredie.

Každá obec je povinná vypracovať Program odpadového hospodárstva pre komunálne odpady a pre drobné stavebné odpady, ktoré vznikajú na jej území. Pri zostavovaní POH je obec oprávnená bezplatne požadovať od každého, kto je držiteľom komunálnych odpadov, alebo nakladá s nimi na území obce, potrebné informácie. Podľa platných právnych predpisov musí záväzná časť POH obce obsahovať údaje o predpokladanom vzniku odpadov, o podiele ich zhodnocovania a zneškodňovania vo východiskovom a cieľovom roku, ako aj opatrenia na obmedzovanie vzniku odpadov.

Smerná časť POH obce má obsahovať údaje o zámeroch na vybudovanie nových zariadení na nakladanie s odpadmi. V POH obce musí byť aj rozpočet na plánované obdobie s údajmi o celkových plánovaných nákladoch v členení na náklady na zhodnocovanie odpadov, zneškodňovanie odpadov a na iné činnosti odpadového hospodárstva, ako aj o zdrojoch na ich pokrytie. Za zber, prepravu a zneškodňovanie komunálnych odpadov a drobných stavebných odpadov sa platí obci miestny poplatok. Nasledujúca tabuľka prezentuje príjmy a výdavky obce so zabezpečením odvozu a likvidácie komunálneho odpadu.

**Tab. 2 Výdavky na zabezpečenie kultúry v obci od roku 2001 do 2005 (v tis.).**

Ukazovateľ/Rok	2001	2002	2003	2004	2005
<b>Príjmy</b>	36	52	57	59	64
<b>Výdavky</b>	60	93	86	91	72

OcÚ Lipníky

V sledovanom období bol vývoj príjmov a výdavkov z odvozu a likvidácie komunálneho odpadu nerovnomerný. V každom roku sledovaného obdobia presahovali výdavky súvisiace so zabezpečením služby výdavky.

Mimoriadne nepriaznivý je súčasný stav vo využívaní a likvidácii tuhého komunálneho odpadu, s ktorým má problém aj obec. Jednou z ciest ako by mohla obec uvedený problém riešiť je reparovaný zber, ktorý v súčasnosti neuskutočňuje v efektívnej miere. Obec zabezpečuje separáciu v komoditách sklo a plasty. Odvoz a likvidáciu komunálneho odpadu zabezpečuje firma A.S.A, FECUPRAL.

**Tab. 3 Objem vyprodukovaných odpadov v obci Lipníky od 2001 do 2005 (v tonách).**

Ukazovateľ/Rok	2001	2002	2003	2004	2005
<b>Komunálny odpad</b>	73	89	40	47	51
<b>Separovaný odpad</b>	5	4	4	4	3

OcÚ Lipníky



Do budúcnosti plánuje obec zabezpečiť rozšírenie separácie komunálneho odpadu, čo by pozitívne vplývalo na znižovanie zaťaženia obecného rozpočtu, ako aj životné prostredie.

### Lesné hospodárstvo

Lesy sú základnou zložkou životného prostredia, najdôležitejším článkom územných systémov ekologickej stability a významným prírodným zdrojom. Lesné spoločenstvá majú v biosfére ochrannú, regulačnú a produkčnú funkciu. Lesy ovplyvňujú a zlepšujú podnebie, vodné a pôdne pomery, vytvárajú prirodzené prostredie pre mnohé druhy rastlín a živočíchov a ich spoločenstvá, uchovávajú prírodné krásy a sú zdrojom zdravia a osvieženia obyvateľstva.

V lesnom hospodárstve prebehla reprivatizácia, ktorá bola spojená so značnými problémami v zabezpečovaní pestovanej a lesoochranárskej činnosti u nových súkromných vlastníkov. Vývoj a súčasný stav tunajších lesných spoločenstiev je podmienený špecifickými prírodnými a antropogénnymi činiteľmi. Súčasná biodiverzita lesného rastlinstva je výsledkom dlhého procesu ľudskej činnosti hlavne v oblasti poľnohospodárstva a lesníctva.

V okolí obce sa z hospodársky využiteľných drevín vyskytujú spoločenstvá dubových a dubovo-bukových lesov. V dubovom stupni sa vyskytujú spoločenstvá hrabových dúbrav s javorom na plochých delúviach s typickou luvizemou v nadmorskej výške do 350 m.n.m.. V bukovo-dubovom stupni sú spoločenstvá bukových dúbrav s javorom rozšírené v nadmorskej výške 450 – 550 m.n.m.. Ekonomické využitie tunajších lesov sa prejavuje hlavne v oblasti turistického ruchu v podobe poľovníčkových revírov bohatých na lesnú zver.

Významným problémom je environmentálny dopad hospodárskej činnosti. Podobne ako vo všetkých oblastiach Slovenska, aj tu sa prejavuje jej negatívny vplyv. Vysoké hodnoty oxidu siričitého spôsobujú nadmernú kyslosť dažďovej vody s negatívnym vplyvom hlavne na spoločenstvá ihličnatých lesov. Kyslé dažde spolu s pôsobením biologických škodcov spôsobujú vysychanie lesného porastu. Ten následne nemôže plniť svoju akumulačnú funkciu a spolu so zvyšujúcimi sa emisiami oxidu dusíka pôsobí na znižovanie objemu zrážok. Zmena klímy a uvedený proces má negatívny vplyv na tunajší ekosystém, ktorý hlavne v prípade rastlinstva pomaly mení svoju štruktúru a prirodzenú biodiverzitu.

### Pôda

Väčšina pôd v okolí obce bola ovplyvnená činnosťou človeka. Ich úrodnosť bola negatívne ovplyvnená najmä zmenou obehu minerálnych látok. Vysoký vstup umelých hnojív na úkor prirodzených viedol k poklesu obsahu humusu, a tým aj k zníženiu ich úrodnosti. Poľnohospodárske pôdy sú alokované hlavne v severozápadnej časti katastra obce. Ďalšie negatíva v oblasti hospodárenia s pôdou sa prejavujú vo forme nesystémových úprav, ako napr. likvidácia rozptýlenej zelene, neopodstatnené melioračné úpravy a rekultivácie, narušili vodný režim v krajine (vysoký výpar, pokles hladiny podzemných vôd, urýchlenie odtoku vody) a podporili negatívny vplyv vodnej a veternej erózie, a tiež zasoľovanie pod. Rozsiahle plochy sú tiež ovplyvnené kyslými dažďami a prašným spádom.

Po získaní členstva v EÚ sa pôda na území SR stala súčasťou zdrojov pôdy Európskeho spoločenstva a tým aj časťou ekonomického, ekologického a sociálneho potenciálu pôdy Európskej únie s požiadavkou na vyspelý a fungujúci systém jej ochrany a správneho využívania. Na podporu týchto záujmov je vyčlenená pomoc Európskej únie, avšak len za predpokladu, že bude vytvorené kvalitné odborné zázemie, právne a legislatívne podmienky a samozrejme aj vyspelý výkon činností v štátnej správe. Legislatívna základňa a výkon činností na ochranu pôdy:

- Zákon SNR č. 307/1992 Zb. o ochrane PPF v znení neskorších predpisov,
- Nariadenie vlády SR č. 152/1996 Z.z. o základných sadzbách odvodov za odňatie poľnohospodárskej pôdy z PPF,
- Nariadenie vlády SR č. 76/1993 Z.z., ktorým sa upravujú podmienky a spôsob poskytovania prostriedkov Štátneho fondu ochrany a zveľadenia PPF,
- Rozhodnutie MP SR č. 531/1994-540 o najvyšších prípustných hodnotách škodlivých látok v pôde a o určení organizácií oprávnených zisťovať skutočné hodnoty týchto látok.

Súvisiace právne normy:

- Zákon NR SR č. 162/1995 Z.z. o katastri nehnuteľností a o zápise vlastníckych a iných práv k nehnuteľnostiam (katastrálny zákon)



- Vyhláška UGKK SR č. 79/1996 Z.z., ktorou sa vykonáva zákon NR SR o katastri nehnuteľností a o zápise vlastníckych a iných práv k nehnuteľnostiam
- Zákon SNR č. 229/1991 Zb. o úprave vlastníckych vzťahov k pôde a inému poľnohospodárskemu majetku v znení neskorších predpisov
- Zákon SNR č. 330/1991 Zb. o pozemkových úpravách, usporiadaní pozemkového vlastníctva, pozemkových úradoch, pozemkovom fonde a o pozemkových spoločenstvách v znení neskorších predpisov
- Zákon NR SR č. 180/1995 Z.z. o niektorých opatreniach na usporiadanie vlastníctva k pozemkom
- Zákon NR SR č. 181/1995 Z.z. o pozemkových spoločenstvách
- Zákon NR SR č. 136/2000 Z.z. o hnojivách
- Zákon NR SR č. 332/1996 Z.z. o vinohradníctve a vinárstve a o zmene zákona č. 61/1994 Zb. o rozvoji rastlinnej výroby v znení zákona č. 132/1989 Zb.
- Zákon NR SR č. 64/1997 Z.z. o užívaní pozemkov zriadených v záhradkových osadách a o vysporiadaní vlastníctva k nim.

Kvalita pôdy patrí medzi najvýznamnejšie faktory využívania a rozvoja územia obce. Vzhľadom k veľmi dlhému času jej obnovy je potrebné v maximálnej miere zohľadňovať jej prirodzené vlastnosti. Rozsah pôdneho fondu je obmedzený, a práve preto musí byť v plnom rozsahu racionálne využívaný. Medzi hlavné negatívne faktory, ktoré ovplyvňujú pôdnu produkciu a jej environmentálne funkcie patria najmä zhutňovanie a acidifikácia pôd, neuvážené rekultivácie pôd, neúmerné meliorácie, nadmerná chemizácia, stále sa zvyšujúca erózia, zosuvy, divoké skládky a emisno – imisná kontaminácia pôd.



Poľnohospodárska pôda v okolí obce

Veľmi významný a podstatný vplyv na pôdu v regióne majú exhaláty vznikajúce spaľovaním uhlia, najmä zlúčenín síry (spôsobujú oxysľovanie pôd) a ťažké kovy. Fytotoxická arzéna, olovom a inými ťažkými kovmi sa popisuje ako inhibícia enzýmových systémov, čo sa navonok prejavuje v zníženom raste, vo vývoji a vo zvýšenom obsahu týchto prvkov v nadzemnej hmote. To má zároveň negatívny dopad na živočíšnu výrobu.

### **Správa povodí**

Právna starostlivosť o vodu je vymedzená v zákone NR SR č. 184/2002 Z. z. o vodách a o zmene a doplnení niektorých zákonov (vodný zákon) s účinnosťou od 1. júna 2002. Tento zákon vytvára podmienky na všestrannú ochranu povrchových vôd a podzemných vôd vrátane vodných





ekosystémov a od vôd priamo závislých krajinných ekosystémov, na zlepšenie stavu povrchových vôd a na ich účelné a hospodárne využívanie.

Kvalita vody v tokoch je ovplyvňovaná produkciou priemyselných a splaškových vôd a intenzívnou poľnohospodárskou činnosťou spojenou s používaním hnojív. V oblasti znečisťovania a ohrozovania akosti povrchových a podzemných vôd v súčasnej dobe na území celého okresu sa javí nedisciplinovanosť a nerešpektovanie zákonných noriem obyvateľmi okresu a to hlavne vypúšťaním obsahu žump do povrchových a podzemných vôd.

Hlavnú hydrologickú os oblasti tvorí rieka Torysa s prítokom Sekčov, ktorá odvádza povrchové vody aj z katastra obce Lipníky cez riečku Ladianku. Torysa sa následne vlieva do rieky Hornád s kvalitou vody v II.-V. triede kvality. V okolí Prešova je Torysa v hornom úseku pomerne čistým tokom. Kvalitu vôd Torysy nepriaznivo ovplyvňuje jej prítok Sekčov a celkový negatívny vplyv produkovaných odpadových vôd na území mesta Prešov sa prejavuje v odberovom mieste Torysa - Kendice. Uvedením ČOV mesta Prešov do prevádzky sa situácia čiastočne vylepšila. Koliformné baktérie naďalej spôsobujú V. triedu v skupine mikrobiologických ukazovateľov (E-skupina), ale priemerná hodnota ich výskytu poklesla. Významnými zdrojmi znečistenia vôd v oblasti je verejná kanalizácia mesta Prešov.

### Zásobovanie pitnou vodou

V zmysle zákona SNR č. 369/1990 Zb. o obecnom zriadení je obec zodpovedná za zásobovanie obce pitnou vodou a zodpovedá za odvádzanie odpadových vôd, ktoré vzniknú na území obce. Vodovod, na ktorý je obec napojená, sa nachádza v správe Východoslovenskej vodárenskej spoločnosti, a.s..

Oblasť je významnou z hľadiska prirodzenej akumulácie podzemných vôd, ktoré sa využívajú ako pitná voda. Keďže sa v dôsledku prírodných daností dostávajú povrchové znečistenia do týchto vôd bez dostatočnej filtrácie, ich kvalita priamo závisí od vhodného spôsobu ľudskej činnosti. V prvom rade ide o poľnohospodárstvo a s ním spojenú chemizáciu. Nesprávnymi postupmi a nakladaním s priemyselnými hnojivami a a skládkami domového odpadu, ale i škodlivými zásahmi jednotlivcov, sa kvalita podzemných vôd znižuje.

Pokrytie vodovodnou infraštruktúrou je 90 %. Pitná voda pre obec je zabezpečená z prameňa v obci Šarišská Poruba. Vodovodná sieť však bola vybudovaná v 60. rokoch a liatinové rúry, z ktorých je postavený vykazujú známky poškodenia. Hlavným prejavom poškodenia je stratovosť vodovodu, ktorá sa v budúcom období môže prejaviť aj trvalými výpadkami dodávky pitnej vody.

Pre zásobovanie pitnou vodou sú rozhodujúce dve nadradené vodárenské sústavy, ktoré zásobujú pitnou vodou rozhodujúcu časť nielen Prešovského kraja, ale aj Košického kraja. Východoslovenská vodárenská sústava (VVS) zásobuje rozhodujúce časti okresov Prešovského kraja, Humenné, Snina, Vranov n/Topľou, Prešov a Sabinov. Z VN Starina bol rozhodnutím OÚŽP Košice - vidiek v r. 1993 povolený odber 1000 l.s-1 pre jednotlivé okresy takto:

Humenné 235 l.s-1  
Vranov n/T 95 l.s-1  
Prešov 70 l.s-1

V Prešovskom kraji sa vo veľkej miere pre zásobovanie pitnou vodou využívajú zdroje povrchových vôd. Zásoby podzemných vôd sa nachádzajú hlavne v priechodných naplaveninách.

Na území okresu Prešov je hlavnou zdrojovou oblasťou alúvium Torysy a Slavkovský potok v celej dĺžke pre skupinový vodovod Prešov v rámci Východoslovenskej vodárenskej sústavy. Všetky zberné územia vodných zdrojov v povodí Torysy majú stanovené pásma hygienickej ochrany I. a II. stupňa.

### 2.6 OBYVATEĽSTVO

Oblasť ľudských zdrojov je zameraná na rozvoj, vzdelanosti, zamestnanosti a trhu práce. Oblasti identifikované na lokálnej úrovni sú relevantné s Národným plánom zamestnanosti.

Z hľadiska vierovyznania je obec prakticky homogénna. Dominantná časť obyvateľov sa hlási k rímsko-katolíckemu vierovyznaniu. V malej miere sú zastúpené ostatné vierovyznania.

Z hľadiska národnostnej štruktúry sa prevažná časť obyvateľov hlási k Slovenskej národnosti.



## Demografia

Úroveň sociálneho rozvoja charakterizuje viacero ukazovateľov, medzi ktoré patrí aj demografická situácia a zloženie obyvateľstva. Pre demografický vývoj je vo všeobecnosti charakteristický znižujúci sa prirodzený prírastok obyvateľstva a starnutie populácie. Uvedený vývoj ale nie je charakteristický aj pre obce Lipníky. V súčasnosti žije v obci 465 obyvateľov.

**Tab. 4 Počet obyvateľov v obci od roku 2001 do roku 2005 (počet osôb)**

Ukazovateľ/Rok	2001	2002	2003	2004	2005
Počet obyvateľov	449	443	465	467	465
OcÚ Lipníky					

Celkový počet obyvateľov vykazuje v sledovanom období rastúci trend. Za sledované 5 ročné obdobie vzrástol počet obyvateľov o 3,5 %. Priemerný koeficient rastu dosiahol hodnotu 1,00878, čo predstavuje priemerný ročný nárast o 0,87 %. Predpokladaný vývoj do budúcnosti prezentuje nasledujúca tabuľka.

**Tab. 5 Predpokladaný počet obyvateľov v obci do roku 2010 (počet osôb)**

Ukazovateľ/Rok	2006	2007	2008	2009	2010
Počet obyvateľov	473	484	490	495	504
OcÚ Lipníky					

V prípade, že sa zachová doterajší trend vývoja, počet obyvateľov by sa mal v sledovanom období vyvíjať rovnomerne v smere nárastu počtu. Aj keď prognóza predpokladá určité zrýchlenie nárastu, nebude mať významnejší pozitívny vplyv na vývoj populačnej krivky. Štruktúru obyvateľov podľa pohlavia prezentuje nasledujúca tabuľka. Z hľadiska pohlavia, permanentne mierne presahuje počet žien počet mužov. Nasledujúca tabuľka prezentuje prirodzený úbytok obyvateľstva v obci.

**Tab. 6 Prirodzený úbytok/prírastok obyvateľstva v obci (osoby)**

Ukazovateľ/Rok	2001	2002	2003	2004	2005
Úbytok	3	-9	11	-6	-2
OcÚ Lipníky					

Vývoj ukazovateľa prirodzeného prírastku obyvateľstva v obci v sledovanom období vykazuje negatívny trend. Počet zomrelých v obci prekračuje počet živonarodených obyvateľov v roku 2002, 2004 a 2005. V roku 2001 a 2003 sa prirodzený úbytok obyvateľstva vyrovnal prirodzenému prírastku. Najvyšší prírastok bol zaznamenaný v roku 2003.

## Migrácia obyvateľstva

Migrácia obyvateľstva t.j. rozdiel medzi prisťahovanými a vystáňovanými obyvateľmi vykazuje vcelku rovnomerný vývoj. Rozhodujúci podiel na migrácii obyvateľstva v obci pripadá na občanov v produktívnom veku. V sledovanom období vykazoval migračný prírastok pozitívny trend.

**Tab. 7 Migračný prírastok / úbytok obyvateľov (osoby)**

Ukazovateľ/Rok	2001	2002	2003	2004	2005
Migračný prírastok	2	3	11	8	0
OcÚ Lipníky					

Najväčší migračný prírastok obyvateľstva bol zaznamenaný v roku 2003. V uvedenom roku vzrástol počet obyvateľov v dôsledku migračných tendencií o 11. Uvedený pozitívny stav súvisí s blízkou alokáciou sídla pri Krajskom meste Prešov. Nasledujúca tabuľka prezentuje vývoj celkového prírastku obyvateľstva v obci, ktorý je súčtom prirodzeného a migračného prírastku.

**Tab. 8 Celkový prírastok / úbytok obyvateľov (osoby) v obci.**

Ukazovateľ/Rok	2001	2002	2003	2004	2005
Celkový prírastok	5	-6	22	2	-2
OcÚ Lipníky					

Ako prezentuje tabuľka, až na rok 2001, 2003 a 2004, dochádzalo v obci v sledovanom období k úbytku obyvateľstva. Aj keď ostatných rokoch absolútne čísla vyjadrujúce pokles obyvateľstva



neboli vysoké, z dlhodobého hľadiska a z hľadiska veľkosti sledovaného sídla, môže mať uvedený vývoj negatívny dopad.

### Veková štruktúra obyvateľstva obce

Nasledujúca tabuľka prezentuje aktuálnu vekovú štruktúru obyvateľov v rokoch 2001 až 2005. Najväčší podiel pripadá na obyvateľov v produktívnom veku, najmenší podiel na obyvateľov v poproduktívnom veku. Uvedený trend možno z pohľadu jej ďalšieho sociálno-hospodárskeho rozvoja považovať za pozitívny, bez sklonu k stárnutiu obyvateľstva. V sledovanom období klesol počet obyvateľov v poproduktívnom veku o viac ako 28,7 %.

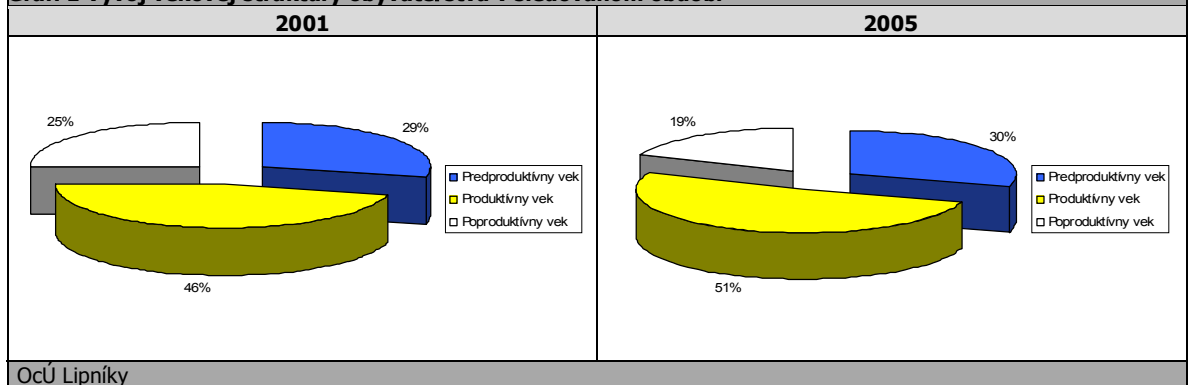
**Tab. 9 Obyvateľstvo podľa štruktúry základných vekových skupín**

Ukazovateľ / Rok	Predproduktívny vek	Produktívny vek	Poproduktívny vek
2001	130	207	112
2002	134	234	100
2003	145	202	118
2004	146	215	106
2005	138	240	87

OcÚ Lipníky

Legenda: predproduktívny (0 – 14), produktívny (15 – 59m/54ž), poproduktívny (60+m/55ž). Index starnutia – pomer poproduktívnej zložky obyvateľstva k predproduktívnej

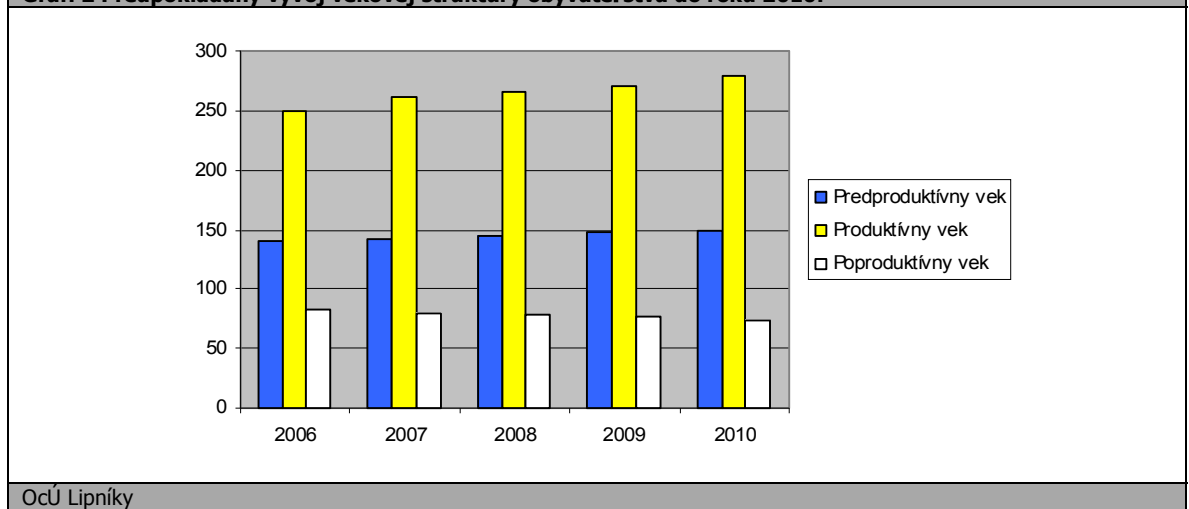
**Graf. 1 Vývoj vekovej štruktúry obyvateľstva v sledovanom období**



OcÚ Lipníky

Ako prezentuje graf, za uvedených 5 rokov došlo vo vekových skupinách k výrazným zmenám. V absolútnych číslach došlo k výraznému poklesu obyvateľov v poproduktívnom veku.

**Graf. 2 Predpokladaný vývoj vekovej štruktúry obyvateľstva do roku 2010.**



OcÚ Lipníky

Ako prezentuje graf č. 2. predpokladá sa výraznejší pokles obyvateľov v poproduktívnom veku.

**Tab. 10 Obyvateľstvo podľa štruktúry základných vekových skupín**

Ukazovateľ/Rok	2006*	2007*	2008*	2009*	2010*
<b>Predproduktívny vek</b>	140	143	145	147	150
<b>Produktívny vek</b>	250	261	266	271	280
<b>Poproduktívny vek</b>	82	80	79	77	74

OcÚ Lipníky

\* - prognóza

Vekovú štruktúru ekonomicky aktívneho obyvateľstva prezentuje nasledujúca tabuľka. Najviac ekonomicky činného obyvateľstva pripadá na vekovú skupinu mužov od 20 do 39 rokov. Naopak najmenšiu skupinu ekonomicky aktívneho obyvateľstva tvoria ženy od 55 do 59 rokov a muži v skupine 55 - 59 a 60 - 64.

**Tab. 11 Ekonomicky aktívne obyvateľstvo podľa štruktúry veku a pohlavia k 20. 5. 2005**

Vek	Muži	Ženy	Spolu
<b>15 – 19</b>	17	24	41
<b>20 - 29</b>	39	32	71
<b>30 - 39</b>	39	38	77
<b>40 - 49</b>	37	32	69
<b>50 - 54</b>	16	11	27
<b>55 - 59</b>	7	7	14
<b>60 - 64</b>	7	17	24
<b>Spolu</b>	162	161	323

OcÚ Lipníky

Z ekonomického hľadiska je daná štruktúra vyhovujúca, nakoľko sa pomerne veľká časť ekonomicky činných obyvateľov pohybuje vo vekovej skupine od 20 do 40 rokov.

### Národnostná štruktúra obyvateľstva

V obci je štruktúra obyvateľstva prakticky heterogénna, s dvomi dominantnými národnostnými skupinami, čo dokazuje aj nasledujúca tabuľka.

**Tab. 12 Trvalo bývajúce obyvateľstvo podľa národnosti (%)**

Ukazovateľ/Národnosť	Trvalo bývajúce obyvateľstvo	z toho národnosť					
		slovenská	maďarská	rómska	česká	rusínska	ukrajinská
<b>Štruktúra</b>	465	100	-	-	-	-	-

OcÚ Lipníky

## 2.7 VZDELANIE A ZAMESTNANOSŤ

Vzdelanostná štruktúra obyvateľov obce má nasledovnú štruktúru. Najväčší počet obyvateľov v mužskej populácii disponuje učňovským vzdelaním bez maturity. V prípade ženskej populácie pripadá najviac obyvateľov na rovnaký stupeň vzdelania. Minimálne percento pripadá na obyvateľov s vysokoškolským vzdelaním. Tretou najväčšou skupinou sú obyvatelia s úplným stredným vzdelaním s maturitou. Nasledujúca tabuľka prezentuje vzdelanostnú štruktúru obyvateľstva v roku 2005.

**Tab. 13 Vzdelanostná štruktúra obyvateľstva k 31.12. 2005 podľa pohlavia.**

Stupeň vzdelania / Pohlavie	Muži	Ženy	Spolu
<b>Bez vzdelania / Základné vzdelanie</b>	25	15	40
<b>Učňovské bez maturity</b>	65	51	116
<b>Str. odb. bez maturity</b>	27	11	38
<b>Úplné stredné s maturitou</b>	35	32	67
<b>Vyššie odborné</b>	4	-	4
<b>Bakalárske</b>	2	-	2
<b>Vysokoškolské</b>	15	7	22
<b>Deti do 15 rokov</b>	*	*	162

OcÚ Lipníky

\* údaj nedostupný



Z hľadiska uplatnenia sa obyvateľstva na trhu práce má uvedená vzdelanostná štruktúra výrazne negatívny pomer. Z hľadiska ďalšieho vývoja je potrebné v obci zvyšovať počet obyvateľov s úplným stredným vzdelaním, ako aj počet obyvateľov s vysokoškolským vzdelaním. Vývoj celkovej vzdelanostnej štruktúry prezentuje nasledujúca tabuľka.

**Tab. 14 Vzdelanostná štruktúra obyvateľstva od roku 2001 do roku 2005.**

Stupeň vzdelania / Pohlavie	2001	2002	2003	2004	2005
<b>Bez vzdelania</b>	40	40	40	40	40
<b>Základné vzdelanie</b>	41	41	41	41	41
<b>Vyučení</b>	102	105	106	116	121
<b>Str. odb. bez maturity</b>	26	27	27	32	38
<b>Úplné stredné s maturitou</b>	60	61	65	66	67
<b>Vysokoškolské</b>	14	16	18	22	22

OcÚ Lipník

Vývoj vzdelanostnej štruktúry sa v sledovanom období vyvíjal smerom k zvyšovaniu počtu obyvateľov s úplným stredným vzdelaním. Čo možno považovať za významne negatívny trend, je zvyšovanie počtu obyvateľov vyučených a stredným odborným vzdelaním bez maturity.

### Vývoj nezamestnanosti

Od roku 1989 sa na vývoji zamestnanosti začalo výrazne prejavovať spomalenie dynamiky hospodárskeho rastu. Likvidácia pracovných miest v dôsledku transformačných a reštrukturalizačných procesov nebola kompenzovaná vytváraním nových pracovných miest v ozdravených častiach hospodárstva. Pre celú ekonomiku je charakteristická vysoká miera nezamestnanosti a nízka tvorba nových pracovných miest.

Vývoj nezamestnanosti vo všeobecnosti v Prešovskom kraji zaznamenáva mierne klesajúci trend a ale jej súčasná úroveň je spolu s Košickým krajom najvyššia spomedzi ostatných krajov na Slovensku. Mierne zlepšovanie situácie je výsledkom priamych zahraničných investícií, ktoré sú hlavných zdrojom tvorby nových pracovných miest. Absolútny počet evidovaných nezamestnaných obyvateľov v obci prezentuje nasledujúca tabuľka.

**Tab. 15 Vývoj počtu evidovaných nezamestnaných v obci Lipník do roku 2005 (osoby).**

Ukazovateľ / Roky	2001	2002	2003	2004	2005
<b>Obec Lipník</b>	31	33	25	29	25

OcÚ Lipník

Štruktúra evidovaných nezamestnaných z hľadiska ich dosiahnutého vzdelania bola totožná s celoslovenskými štatistikami. Najväčší podiel na nezamestnanosti v obci v sledovanom období pripadal na obyvateľov so základným s stredným vzdelaním bez maturity. Od roku 2001 do roku 2005 klesol počet nezamestnaných obyvateľov celkovo o vyše 24 %.

Nasledujúca tabuľka prezentuje vývoj počtu nezamestnaných v obci podľa vekových skupín. Najviac obyvateľov nezamestnaných bolo vo vekovej skupine od 19 do 24 a 30 do 34.

**Tab. 16 Nezamestnaní podľa veku**

Ukazovateľ / Roky	2001	2002	2003	2004	2005
<b>15-18</b>	2	4	2	4	3
<b>19-24</b>	6	8	4	5	4
<b>25-29</b>	5	5	5	6	5
<b>30-34</b>	7	5	5	6	5
<b>35-39</b>	5	5	6	2	2
<b>40-44</b>	3	3	4	3	2
<b>45-49</b>	-	-	-	2	2
<b>50-54</b>	2	2	-	-	1
<b>55-59</b>	1	1	1	1	1
<b>nad 60</b>	-	-	-	-	-

OcÚ Lipník

Nasledujúca tabuľka prezentuje vývoj nezamestnaných obyvateľov podľa výšky dosiahnutého vzdelania. Štruktúra je totožná s celoslovenskými štatistikami.

**Tab. 17 Nezamestnaní podľa dosiahnutého vzdelania**

Ukazovateľ/Roky	2001	2002	2003	2004	2005
vedec. Vých.	-	1	1	1	2
VŠ	-	-	-	3	1
vyššie vzdel.	-	-	-	-	-
SOŠ s mat.	3	4	3	5	6
gymnázium	2	4	2	-	1
SOU s mat.	4	7	3	1	3
SOU bez mat.	7	6	5	7	7
vyučení	6	4	6	5	3
ZŠ	4	2	1	3	-
bez vzdel.	-	-	-	-	-
OcÚ Lipníky					

Z hľadiska doby evidencie prevažovali obyvatelia dlhodobo nezamestnaní s dobou nezamestnanosti nad 24 mesiacov.

**Tab. 18 Nezamestnaní podľa doby evidencie**

Ukazovateľ/Roky	2001	2002	2003	2004	2005
do 3 mes.	-	-	-	-	-
4-6 mes.	3	-	2	2	1
7-9 mes.	-	-	2	3	1
10-12 mes.	7	2	5	4	3
13-24 mes.	6	11	6	7	6
nad 24 mes.	15	18	10	13	14
OcÚ Lipníky					

### Verejné služby zamestnanosti

Na zabezpečovanie práva občanov na zamestnanie je zriadený Národný úrad práce (NÚP) ako verejnoprávna inštitúcia, ktorý v rozsahu svojej pôsobnosti, ako jeden z viacerých subjektov v súčinnosti s reprezentatívnymi organizáciami zamestnancov a zamestnávateľov vykonáva politiku zamestnanosti. NÚP je hlavnou inštitúciou realizujúcou politiku trhu práce, čo je systém podpory a pomoci občanom pri ich začleňovaní na pracovné miesta na trhu práce formou sprostredkovania zamestnania, poskytovania poradenstva, prispôbovaním profesijnej štruktúry nezamestnaných a zamestnancov pomocou rekvalifikácií, podporovanie vytváranie nových pracovných miest zamestnávateľmi pomocou poskytovania príspevkov v rámci aktívnej politiky trhu práce a poskytovaním podpory v nezamestnanosti. Pri poskytovaní verejných služieb zamestnanosti obec spolupracuje s NÚP v Prešove, pri vytváraní dočasných pracovných miest, ktoré sú nevyhnutným predpokladom zachovania pracovných návykov dlhodobo nezamestnaných. Obec spolupracuje rovnako aj pri realizácii aktívnej politiky trhu práce (APTP), v rámci ktorej sa pomocou nástrojov APTP predovšetkým podporuje vytváranie nových pracovných miest zamestnávateľmi, ako aj obcou samotnou. Obec v oblasti aktívnej politiky zamestnanosti dočasne zamestnáva nezamestnaných občanov v rámci malých obecných služieb. V prevažnej miere výkon týchto pracovných činností zahŕňa údržbu verejných priestranstiev.

### Štruktúra zamestnanosti

Reštrukturalizácia ekonomiky od konca osemdesiatych rokov mala významný dopad aj na zamestnanosť obyvateľstva v obci. Zmeny sa dotkli predovšetkým väčšiny priemyselných odvetví. Za posledné roky v absolútnom vyjadrení tu zamestnanosť značne poklesla. V relatívnom vyjadrení sa v sledovanom období štruktúra zamestnanosti v priemyselnom odvetví vyvíjala nasledovne. Najviac obyvateľov v obci je zamestnaných v textilnom a odevnom priemysle, ako aj drevárskom priemysle.



Tab. 19 Priemerný evidenčný počet zamestnancov žijúcich v obci Lipníky podľa priemyselných odvetví (%)			
Odvetvie/Roky	2003	2004	2005
Priemysel spolu	9	12	10
Ťažba nerastných surovín			
Potravinársky	2	3	3
Textilný, odevný a obuvný	5	5	4
Drevársky	2	4	3
Polygrafický			
Chemický a farmaceutický			
Výroba, rozvod energií a vody			
OcÚ Lipníky			

Celkovo v priemyselných odvetviach pracovalo v sledovanom období od 9 do 12 % obyvateľstva. Od roku 2005 bol zaznamenaný pokles obyvateľov pracujúcich v priemysle.

V nepriemyselných odvetviach bolo najviac obyvateľov obce zamestnaných v poľnohospodárstve, vrátane stavebníctva. V priemere pripadal v sledovanom období na uvedené odvetvia podiel na zamestnanosti od 5 do 12 %.

Tab. 20 Priemerný počet zamestnancov žijúcich v obci pracujúcich v nepriemyselných sektoroch (%).			
Odvetvie/Roky	2003	2004	2005
Pôdohospodárstvo vrátane lesného hospodárstva	12	10	5
Stavebníctvo	10	5	4
Obchod	5	2	4
Doprava, skladovanie	2	1	2
Pošta a telekomunikácie	-	-	-
Peňažníctvo a poisťovníctvo	4	2	3
Verejná správa, obrana, povinné sociálne zabezpečenie	3	3	4
Školstvo	5	5	5
Zdravotníctvo, soc. starostlivosť	4	5	6
Ostatné služby	-	-	-
OcÚ Lipníky			

Najmenší podiel v nepriemyselných odvetviach pripadol na poštové a telekomunikačné služby, kde neboli zamestnaní žiadni obyvatelia.

## 2.8 BÝVANIE

V 2005 tvorí v obci bytový fond 120 rodinných domov. Trvalo obývaných bytov bolo 108.

### Rozvoj v oblasti výstavby bytov

Nakoľko obec nemá dostatočné prostriedky na rozvoj bytového fondu, vo väčšine prípadov sa uskutočňuje výhradne z prostriedkov jednotlivých domácností.

### Základné údaje o domovom a bytovom fonde

Nasledujúca tabuľka prezentuje stav bytového fondu v roku 2005. V obci bolo v roku 2005 evidovaných 120 domov, z čoho 12 domov bolo neobývaných. V obci sa nachádzajú bytové domy, v ktorých sa nachádza 8 bytov.

Tab. 21 Domový a bytový fond (byty, domy) v roku 2005				
Ukazovateľ / Domy	Domy spolu	Neobývané domy	Byty spolu	Neobývané byty
Počet domov	120	12	8	-
OcÚ Lipníky				

Ukazovatele úrovne bývania a vybavenosti boli nasledovné: na jeden byt v obci v priemere pripadalo 3,28 osôb, pričom na jednu osobu pripadlo v priemere 33,2 m<sup>2</sup>.





Tab. 22 Ukazovatele úrovne bývania a vybavenosti domácností

Ukazovateľ	Priemerný počet				Podiel trvalo obývaných bytov s 3+ obytnými miestnosťami ( v % )
	trvalo bývajúcich osôb na 1 trvalo obývaný byt	m <sup>2</sup> obytnej plochy na 1 trvalo obývaný byt	obytných miestností na 1 trvalo obývaný byt	m <sup>2</sup> obytnej plochy na osobu	
<b>Obec Lipník</b>	3,28	100	4	33,2	-
OcÚ Lipníky					

Základným zámerom obce v oblasti bývania je zabezpečiť rozvoj bývania vo všetkých jeho zložkách. Stratégiu rozvoja bývania je potrebné založiť na usmerňovaní a zosúladiení verejných a súkromných aktivít, finančných, územných a ľudských zdrojov. Vychádzať je nutné pri tom zo schváleného Programu rozvoja bývania, Ministerstvom výstavby a regionálneho rozvoja SR vydaných Smerníc na poskytovanie dotácií na obstaranie nájomných bytov, na odstraňovanie systémových porúch bytových domov, zo schváleného zákona NR SR č. 124/1996 o Štátnom fonde rozvoja bývania, v znení neskorších úprav a k nemu schválených predpisov a zo Sektorového operačného plánu pre oblasť rozvoja bývania, vypracovaného Ministerstvom výstavby a regionálneho rozvoja SR na obdobie rokov 2000 – 2006.

Strategickým cieľom bytovej výstavby by malo byť – dosiahnuť bežný európsky štandard. Bývanie pre mladé rodiny, obyvateľov žijúcich pod hranicou sociálneho minima a prestárlych občanov by malo byť porovnateľné so sociálnou výstavbou v krajinách EÚ.

## 2.9 PODNIKATEĽSKÉ SUBJEKTY

V obci pôsobí niekoľko podnikateľských subjektov. Vo väčšine prípadov sa jedná o malých a drobných podnikateľov a živnostníkov, ktorí sa orientujú predovšetkým na poskytovanie služieb občanom v obci.

Tab. 23 Podnikateľské subjekty v obci k 20. 5. 2005

Firma	Odvetvie
<b>Borovník s.r.o.</b>	ochodná činnosť, spracovanie kameňa, zámočníctvo,
<b>Crawler, s.r.o.</b>	drevovýroba, lesnícke práce, dorpava, stavebná činnosť,
<b>KAMIX, spol. s r.o.</b>	vodoinštalaterstvo, pomocné stavebné práce, zemné práce, obchodná a sprostredkovateľská činnosť - spotrebný, priemyselný, textilný, potravinársky tovar, obuv, nábytok, stavebný materiál, ovocie, zelenina, alkoholické a nealkoholické nápoje,
<b>MAR MIK plus, s.r.o.</b>	drevovýroby, obchodná činnosť, stavebné práce,
OR SR	

Funkciu zásobovania obce základným spotrebným tovarom plní 1 malometrážna predajňa.



Predajňa a pohostinstvo



## 2.10 KULTÚRA

Kultúra v obci je samozrejmom a nevyhnutnou podmienkou ponuky kultúrno-spoločenského vyžitia sa vlastných obyvateľov, ale aj prejavom cielenej kultúrnej ponuky širšej návštevníckej verejnosti danej obce. Je prejavom a symptómom spoločenskej úrovne a kultúrnej vyspelosti daného sídla a regiónu.

Celkové ročné výdavky na zabezpečenie kultúry v obci prezentuje nasledujúca tabuľka.

Tab. 24 Výdavky na zabezpečenie kultúry v obci od roku 2001 do 2005 (v tis).					
Ukazovateľ/Rok	2001	2002	2003	2004	2005
Výdavky	17	37	35	15	30
OcÚ Lipníky					

Na uskutočňovanie kultúrnych aktivít je k dispozícii obyvateľom v obci kultúrny dom. Kapacita domu kultúry je 120 osôb. Uvedená stavba je však v zlom technickom stave. Hlavným problémom je strešná krytina, ktorá na mnohých miestach vplyvom poveternostných vplyvov zvetrala a dažďová voda presakuje do interiéru budovy.

Aj napriek zlému technickému stavu však budova slúži na uskutočňovanie pravidelných i nepravidelných kultúrnych aktivít. Z pravidelných kultúrnych akcií sa v obci usporadúvajú slávnosti pri príležitosti dňa detí, dňa matiek, Mikuláša, atď.. Do budúcnosti plánuje obec zaviesť viacero pravidelných kultúrnych akcií, ako Dni obce.

V obci sa nachádza kostol, ktorý pokrýva duchovnú stránku kultúrneho života v obci.



Kostol

## 2.11 ŠKOLSTVO A VZDELANIE

Na základe zákona č. 416/2001 Z. z. o prechode niektorých pôsobností z orgánov štátnej správy na obce a na vyššie územné celky s účinnosťou od 1. 7. 2002 prešli materské školy, základné školy a základné umelecké školy do zriaďovateľskej pôsobnosti obcí a miest.

Tab. 25 Celkový počet žiakov v materskej škole od roku 2001 do 2005.					
Ukazovateľ/Roky	2001	2002	2003	2004	2005
Počet žiakov	22	17	19	24	26
Výdavky	-	335	745	820	552
OcÚ Lipníky					



V obci pôsobí jedna základná škola a jedna materská škola, ktoré sa nachádzajú v zriaďovateľskej pôsobnosti obce. V súčasnosti materskú školu navštevuje 26 detí. Počet žiakov v základnej škole bol roku 2005 15. Škola je vybavená počítačovou učebňou s počítačmi a s pripojením na Internet. V čase mimo vyučovania ju môžu obyvatelia obce navštevovať za účelom vyhľadávania pracovných príležitostí.

**Tab. 26 Celkový počet žiakov v základnej škole od roku 2001 do 2005.**

Ukazovateľ/Roky	2001	2002	2003	2004	2005
Počet žiakov	10	9	13	13	15
Výdavky	-	83	357	445	514

OcÚ Lipníky

Čo sa týka ostatného materiálneho vybavenia, postupne zastaráva a stáva sa nevyhovujúcim z hľadiska jeho ďalšieho využitia na pedagogické účely. V priebehu budúcich rokov obec plánuje postupnú obnovu a doplnenie materiálneho vybavenia, aby škola spĺňala bežné štandardy základných škôl.

Z dôvodu nízkych finančných možností obce a nedostatočných normatívnych príspevkov na žiaka z ministerstva školstva SR (ktoré nepostačujú ani na úhradu bežných výdavkov spojených s činnosťou školy), sa predpokladá uskutočňovanie investičných projektov v súvislosti s rekonštrukciou školy v dlhšom časovom období, prípadne s pomocou štrukturálnych fondov Európskej únie. V priebehu programového obdobia bude potrebné kompletne rekonštruovať (strešná krytina, okná spôsobujúce vysoký únik tepla vo vykurovacom období - výmena okien a zateplenie budovy). Predpokladá sa aj rekonštrukcia sociálnych zariadení.

## 2.12 SOCIÁLNA SFÉRA

Sociálne služby sa poskytujú v zariadeniach sociálnych služieb, ktorých zriaďovateľmi je obec, fyzické a právnické osoby, a ostatné orgány miestnej štátnej správy a samosprávy. Tie poskytujú sociálnu pomoc v zmysle zákona NR SR č. 195/1998 Z. z. v znení neskorších predpisov.

Obec zabezpečuje sociálne služby pre svojich obyvateľov sama. V súčasnosti však neposkytuje ani opatrovateľskú starostlivosť pre obyvateľov obce.

## 2.13 ZDRAVOTNÍCTVO

V obci sa nenachádza zdravotné stredisko, ani ordinácia praktického lekára. Obyvatelia môžu využívať zdravotnícke služby susednej obci Kapušany, pre ktorú je spádovou obcou v tejto oblasti.

## 2.14 ŠPORT

Obyvatelia majú v obci obmedzené možnosti športového vyžitia. K dispozícii je hlavne futbalové ihrisko, ktoré aj intenzívne využívajú. Obec plánuje do budúcnosti s výstavbou ďalšieho športového ihriska, ktoré by malo slúžiť hlavne nižším vekovým skupinám obyvateľov, ale aj turistom a iným návštevníkom obce.

**Tab. 27 Výdavky na zabezpečenie kultúry v obci od roku 2001 do 2005 (v tis).**

Ukazovateľ/Rok	2001	2002	2003	2004	2005
Výdavky	36	27	50	50	86

OcÚ Lipníky

V oblasti športových aktivít, ktoré sa neviažu na vybudovanú (resp. absentujúcu) športovú infraštruktúru, obec a jej okolie ponúka široké možnosti. V letných mesiacoch ide predovšetkým o horskú cykloturistiku, pešiu turistiku (značkové turistické trasy), poľovníctvo a rybolov.



Športové ihrisko

## 2.15 UBYTOVACIE ZARIADENIA

V súčasnosti sa v obci nenachádza špecializované ubytovacie zariadenie. Návštevníci obce majú možnosť ubytovať sa aj na súkromí, resp. v chatách nachádzajúcich sa v katastrálnom území obce.

## 2.16 STRAVOVACIE A REŠTAURAČNÉ SLUŽBY

Stravovacie a reštauračné služby sú poskytované v miestnych pohostinstvách, ako aj niektorých ubytovacích zariadeniach. V obci chýba reštauračné zariadenie, ktoré by v tradičnom prostredí poskytovalo príležitostným ale aj ostatným návštevníkom obce tradičné jedlá typické pre túto oblasť.

## 2.17 CESTOVNÝ RUCH

Priamo v obci sa významnejšie atraktivity cestovného ruchu nenachádzajú. V okolí obce sa nachádzajú pamiatky v krajskom meste Prešov, v okolitých sídlach. V okolí sú prírodné útvary, chránené krajinné oblasti a vodná nádrž Domaša.

### *Solivar*

Národná kultúrna pamiatka je vysunutou expozíciou Slovenského technického múzea v Košiciach. Unikátny komplex technických objektov na čerpanie a varenie soli zo soľanky pochádza zo 17. stor., neskôr bol prestavaný.

### *Kapušíansky hrad*

Hrad vznikol na mieste pôvodného slovanského hradiska na výbežku Zámčisko nad obcou Kapušany. Mal chrániť kráľovskú cestu z Prešova na sever. Zač. 14. stor. bol počas vojenských nepokojov zničený. Obnovili ho až v 15. stor. Vplyvom tureckého nebezpečenstva dobudovali v druhej pol. 16. stor. aj jeho opevnenie. Zač. 18. stor. bol podpálený a aj keď ho ešte opravili, v r.1715 bol napokon na príkaz kráľovského snemu zbúraný. Zostali po ňom už iba ruiny. Kapušíansky hradný vrch a chrbát tiahnući sa od hradu na západ tvorí štátnu prírodnú rezerváciu s teplomilnými dubinami.

<http://www.limba.sk/slovensko/ubytovanie/atrakcie/presov/kapusiansky-hrad/21258>



**Domaša**

Priehradné jazero (1 422 ha) v horskom prostredí Nízkyh Beskýd vzniklo v rokoch 1962-1966. Vody rieky Ondavy vtedy zaplavili 6 obcí úplne a 2 čiastočne. Priemerná teplota vody v letnom období sa pohybuje od 20 do 24 °C. Využíva sa na rekreáciu, cestovný ruch a turistiku. Popri kúpaní a vodných športoch (surfovanie, jachting, lyžovanie) sú tu veľmi dobré podmienky na rybolov (23 druhov rýb). Zalesnené západné svahy sú známou hubárskou oblasťou.

<http://www.limba.sk/slovensko/ubytovanie/atrakcie/presov/domasa/20354>

**2.18 REKAPITULÁCIA ROZPOČTU OBCE ZA ROKY 2001 – 2005**

V sledovanom období vykazovalo hospodárenie obce rovnomerný vývoj.

**Tab. 28 Prehľad hospodárenia obce v období od 2001 – 2005 (tis. Sk).**

Ukazovateľ / Roky	2001	2002	2003	2004	2005
<b>Bežné príjmy</b>	2 332	2 627	3 304	5 221	3 841
<b>Kapitálové príjmy</b>	-	1 935	55	337	1 452
<b>Príjmy spolu</b>	2 332	4 562	3 359	5 558	5 293
<b>Bežné výdavky</b>	1 373	1 920	2 682	3 216	2 805
<b>Kapitálové výdavky</b>	889	2 418	653	877	2 109
<b>Výdavky spolu</b>	2 262	4 338	3 335	4 093	4 914
<b>Zisk/strata</b>	70	224	24	1 465	379

OcÚ Lipníky

Ako prezentuje tabuľka, v každom roku hospodárila obec s kladným hospodárskym výsledkom. V roku 2004 vykázala obec prebytok rozpočtu vo výške 1 465 tis. Sk. Vzhľadom na veľkosť obce možno hospodárenie obce považovať za veľmi pozitívne s tendenciou trvalej stability zabezpečenia všetkých potrebných samosprávnych funkcií. Nasledujúca tabuľka prezentuje stav majetku obce k 20.5.2005. Obec disponovala týmto majetkom:

**Tab. 29 Prehľad majetku obce v roku 2005 k 31.12.**

Majetok	Suma (v Sk)
<b>Software</b>	40 000
<b>Pozemky</b>	159 167
<b>Stavby</b>	7 111 511
<b>Ostatný HIM</b>	503 725
<b>Spolu majetok</b>	7 814 403

OcÚ Lipníky

Najväčší podiel majetku obce pripadal na hmotný investičný majetok. K uvedenému termínu disponovala obec stavbami v hodnote 7,11 mil. Sk. Ostatný hmotný investičný majetok bol ohodnotený na 503 tis. Sk. Obec k uvedenému dátumu disponovala pozemkami v hodnote 159 tis. Sk.

**2.19 SAMOSPRÁVA**

Vzťah samospráva – občan si vyžaduje vypracovať projekt klientskeho prístupu riešiaci ako, vzťah zamestnancov úradu, tak aj poslancov ku občanom a návštevníkom obce. Nasledujúca tabuľka prezentuje celkové výdavky na chod samosprávy v tis. Sk.

**Tab. 30 Výdavky obce na chod samospráva od 2001 do 2005**

Ukazovateľ / Rok	2001	2002	2003	2004	2005
<b>Obec</b>	394	248	297	377	463

OcÚ Lipníky

Vývoj celkových výdavkov v sledovanom období zaznamenáva mierne rastúci trend. Od roku 2001 do roku 2005 vrástol objem vynaložených prostriedkov na chod samosprávy 17,5 %. Nárast výdavkov bol kompenzovaný nárastom príjmov z podielových daní a miestnych poplatkov, ktorých výšku prezentuje nasledujúca tabuľka.

**Tab. 31 Príjmy obce z podielových daní a poplatkov od 2001 do 2005 (v tis. Sk).**

Ukazovateľ / Rok	2001	2002	2003	2004	2005
------------------	------	------	------	------	------



<b>Podielové dane</b>	725	766	789	892	2331
<b>Miestne poplatky</b>	181	141	142	103	162
OcÚ Lipníky					

S výkonom svojich samosprávnych funkcií súvisí aj zabezpečovanie komunálnych služieb v obci. Nasledujúca tabuľka prezentuje výdavky obce Lipníky na zabezpečenie týchto služieb. Najväčší podiel výdavkov pripadal na zabezpečenie údržby verejných priestranstiev.

<b>Tab. 32 Výdavky obce na zabezpečenie komunálnych služieb 2001 do 2005.</b>					
<b>Ukazovateľ/Rok</b>	<b>2001</b>	<b>2002</b>	<b>2003</b>	<b>2004</b>	<b>2005</b>
<b>Úprava verejných priestranstiev</b>	6	26	15	6	35
<b>Údržba miestnych komunikácií</b>	5	4	4	9	10
<b>Cintorínske služby</b>	-	-	-	-	-
<b>Verejné osvetlenie</b>	19	16	30	19	31
<b>Iné</b>	1 725	1 389	2 165	2 714	2 194
OcÚ Lipníky					

Najmenej výdavkov bolo vynaložených na údržbu miestnych komunikácií.



Obecný úrad



### 3 VÍZIA OBCE

*Obec Lipníky bude obcou, ktorá bude vyvážene zabezpečovať podmienky pre harmonický život všetkých kategórií svojich obyvateľov. Obec sa stane rozvíjajúcou sa obcou a bude vyvážene a ohľaduplne využívať svoje prírodné bohatstvo za účelom jeho ekonomického a ekologického zvel'ad'ovania. V súvislosti s rozvojom cestovného ruchu sa bude snažiť čo najlepšie prezentovať svoje kultúrne tradície a zvyklosti v duchu rozvoja kultúrneho povedomia nielen vo svojom regióne, ale aj za hranicami Slovenskej republiky. Z hospodárskeho hľadiska obec vytvorí priaznivé podmienky na rozvoj tradičných výrobných a nevýrobných odvetví, pre ktorých rozvoj má obec najväčší potenciál – poľnohospodárstvo a potravinárstvo.*





#### 4 PRIORITNÉ ROZVOJOVÉ OBLASTI OBCE

Strategický plán hospodárskeho a sociálneho rozvoja obce pre uvažované obdobie predstavuje rozsiahly komplex analýz a opatrení. V každom období niektoré opatrenia podmieňujú realizovanie iných. Niektoré sa musia považovať za dôležitejšie pre havarijný stav predmetnej veci, niektoré sú ešte prednostnejšie z hľadiska potrieb a záujmu tej alebo onej skupiny obyvateľov. Limitujúci faktor – dostatok finančných prostriedkov nemôže byť dôvodom pre neurčenie strategického cieľa. Už tým že je definovaný napomôže smerovaniu rozvoja. Spracovatelia vychádzajúc z prieskumu a analýzy existujúceho stavu, pri zachovaní princípov všeobecného konsenzu a vzájomnej vyváženosti, považujú za prioritné rozvojové oblasti nasledovné:

##### 1. Hospodárstvo a vedecko-technický rozvoj

Priority v oblasti rozvoja hospodárstva a vedecko-technického rozvoja spadajú predovšetkým do vytvárania pozitívnych predpokladov na rozvoj podnikateľských aktivít. Ide o vymedzenie priemyselných zón v obci, príprava pozemkov a zabezpečenie technickej infraštruktúry. V prípade existujúcich priemyselných zón ide hlavne o rekonštrukciu zóny s ohľadom na vytvorenie podmienok jej patričného rozšírenia.

##### 2. Technická infraštruktúra

Rozvoj a udržiavanie technickej infraštruktúry je nevyhnutné z hľadiska prílevu investícií v oblasti priemyslu a rozvoja cestovného ruchu, ako aj udržania požadovanej životnej úrovne obyvateľstva. Ide hlavne o zabezpečenie infraštruktúry do oblastí, ktoré sú potenciálne najvhodnejšie na rozvoj cestovného ruchu.

##### 3. Životné prostredie

Trvalo udržiavané životné prostredie je významným ukazovateľom kvality života. Dlhodobé udržiavanie, ale aj skvalitňovanie prírodného prostredia, je spoločným cieľom všetkých obyvateľov obce. Monitorovaná kvalita vody a ovzdušia. Optimalizácia nakladania s odpadmi. Informovanosť obyvateľov o životnom prostredí. Propagácia chránených území a národného parku.

##### 4. Sociálna oblasť a zdravotníctvo

Pokračujúci trend rastu podielu seniorov na počte obyvateľov musí byť sprevádzaný podmienkami, ktoré umožnia dôstojnejšie prežitie zbytku života. Veková skladba obyvateľov je sprevádzaná väčším výskytom špecifických chorôb.

##### 5. Školstvo a šport

Zlepšenie technického stavu a vybavenia školy. Údržba a skvalitnenie športového areálu ako aj príľahlých ihrísk. Komplexná rekonštrukcia futbalového ihriska s príslušenstvom ako aj výstavba športového areálu.

##### 6. Kultúra

Trvalé pôsobenie na kultúrne povedomie obyvateľov širokou paletou kultúrnych aktivít organizovaných externými subjektami ale aj miestnymi kultúrnymi spolkami. Existencia dôstojných priestorov pre kultúrne aktivity je prvoradá povinnosť obce. Prieběžná a kreatívna propagácia podujatí má vplyv na imidž obce a tým aj na cestovný ruch. Kultúrne tradície budú šírené aj prostredníctvom cezhraničnej spolupráce.

##### 7. Cestovný ruch a public relation

V rámci rozvoja cestovného ruchu je potrebné spracovať koncepciu regionálnej spolupráce s okolitými turistickými lokalitami a domácimi a zahraničnými cestovnými kancelárkami. Nevyhnutnou je taktiež propagácia obce a to najmä prostredníctvom www - stránky.



## 5 SWOT ANALÝZY

Nasledujúca SWOT analýzy sa zameriavajú na silné, slabé stránky, príležitosti a riziká prioritných rozvojových oblastí. Na ich základe budú formulované hlavné rozvojové ciele.

- 5.1 Hospodárstvo a vedecko-technický rozvoj.
- 5.2 Technická infraštruktúra.
- 5.3 Životné prostredie.
- 5.4 Sociálna oblasť a zdravotníctvo.
- 5.5 Školstvo a šport.
- 5.6 Kultúra.
- 5.7 Cestovný ruch a public relations.

### Analýza SWOT

Analýza SWOT pomôže zamerať pozornosť na kľúčové oblasti vo vnútri obce. Využitá bude hlavne pri budovaní jej silných stránok, odstraňovaní slabých stránok alebo ich akceptovaní (pokiaľ ich nie je možné odstrániť), využívaní príležitostí a vyrovnaní sa s rizikami vonkajšieho prostredia. SWOT analýza bude základným dokumentom a východiskom pre tvorbu stratégie obce a strategického plánovania.

Analýza silných a slabých stránok sleduje súčasný stav z hľadiska vnútorných faktorov, odhaľuje, čo je v obci pozitívne a negatívne. Silnou stránkou obce sú jej prirodzené dispozície a akákoľvek konkurenčná výhoda. Slabou stránkou je to, čo obci chýba, alebo čo sa robí nedostatočne v porovnaní s inými.

Analýza príležitostí a ohrození sa zameriava na budúci rozvoj obce z hľadiska vonkajších faktorov, určuje možnosti rozvoja a riziká, s ktorými treba rátať. Príležitosťou obce je akýkoľvek pozitívny trend, ktorý môže byť impulzom pre jej ďalší rozvoj v prípade, že sa nájdu zdroje na jeho realizáciu a bude oň záujem. Ohrozením obce sú akékoľvek nevýhodné trendy alebo smery vývoja na úrovni miestnej ale aj regionálnej, národnej či celosvetovej, ktoré ju v negatívnom smere ovplyvňujú.

Syntéza výsledkov analýzy SWOT porovná vonkajšie hrozby a príležitosti s vnútornými silnými a slabými stránkami. Ich kombináciou a prienikom vznikne stratégia ako vyvažujúci faktor, ktorý uvedie obec do súladu s jej okolím. Vzhľadom na rozdielny význam a váhu jednotlivých analyzovaných položiek bude mať obec k dispozícii rozličné varianty stratégie:

- 1.Stratégia SO - najatraktívnejší strategický variant. Obec si ju zvolí ak, prevažujú sily nad slabosťami a príležitosti nad hrozbami. Odporúča sa ofenzívna stratégia z pozície sily.
- 2.Stratégia ST - stratégia silnej, ktorá sa nachádza v nepriaznivom prostredí. Odporúča sa defenzívna stratégia, ktorou si obec chráni už vydanú pozíciu.
- 3.Stratégia WO - túto stratégiu si volí, ak prevažujú slabosti nad silami, nachádza sa však v atraktívnom prostredí. Aby obec využila naskytujúce sa príležitosti, na ktorých zvládnutie nemá dostatok vnútorných schopností, snaží sa postupne posilňovať svoju pozíciu a odstrániť nedostatky.
- 4.Stratégia WT - vhodná pre obec, ktorá je slabá a navyše sa nachádza v neatraktívnom prírodnom a sociálno-ekonomickom prostredí.



## 5.1 HOSPODÁRSTVO A VEDECKO-TECHNICKÝ ROZVOJ

Silné stránky	Slabé stránky
<ul style="list-style-type: none"> <li>- existencia vhodných plôch pre budovanie priemyselných zón,</li> <li>- dostatok pracovnej sily, ktoré sú k dispozícii pre priemyselne zamerané podniky,</li> <li>- dobré klimatické podmienky na pestovanie teplomilných rastlín,</li> <li>- prítomnosť firiem s dobrým rozvojovým potenciálom,</li> <li>- prechádzajúca cesta I. Triedy prepájajúca východnú a západnú časť Slovenska medzinárodného významu,</li> <li>- výhodná geografická poloha obce v blízkosti okresného a krajského mesta Prešov,</li> <li>- existencia podnikateľských subjektov zameraných na drevovýrobu a poskytovanie služieb v rámci lesníctva</li> <li>- rýchla dostupnosť krajského mesta Prešov,</li> <li>- prítomnosť železničnej dopravy,</li> <li>- podnikateľské subjekty zaoberajúce sa stavebnou činnosťou,</li> <li>- existencia stravovacieho zariadenia s kapacitou 40 osôb,</li> <li>- vysoký podiel obyvateľstva v produktívnom veku,</li> <li>- prítomnosť podnikateľských subjektov zameraných na spracovanie prírodného kameňa a zámočníctvo,</li> <li>- prechádzajúca železničná trať katastrom obce,</li> <li>- existencia priestorov vhodných na poskytovanie ubytovacích a stravovacích služieb,</li> </ul>	<ul style="list-style-type: none"> <li>- nevyriešené vlastnícke vzťahy k pozemkom a stavbám, ktoré sa môžu stať prekážkou pri rozvoji podnikateľských aktivít,</li> <li>- nízky rozpočet obce nedovoľuje v dostatočnej miere podporovať podnikateľské aktivity obyvateľstva,</li> <li>- chýba informačný systém na komunikáciu samospráva – podnikatelia - občania</li> <li>- nedostatok investičného kapitálu z vlastných zdrojov,</li> <li>- vysoká finančná záťažnosť a administratívne bariéry obmedzujúce rozvoj podnikania,</li> <li>- nedostatočné využitie existujúcich výrobných kapacít,</li> <li>- nedostatočná miera tvorby finančných zdrojov u fyzických osôb, ktorá zabraňuje rozvoju podnikateľských aktivít,</li> <li>- nedostatočná podpora poľnohospodárskych podnikov,</li> <li>- nedostatočná miera tvorby finančných zdrojov na nákup a inštaláciu moderných efektívnych výrobných technológií,</li> </ul>
Príležitosti	Ohrozenia
<ul style="list-style-type: none"> <li>- rekonštrukcia nákupného centra,</li> <li>- výstavba centra služieb pre motoristov,</li> <li>- dostatok ľudských zdrojov s dostatočnými skúsenosťami v oblasti poľnohospodárstva a lesníctva,</li> <li>- existencia vhodných podmienok na rozvoj poľnohospodárstva,</li> <li>- maximálna podpora podnikateľov a vytváranie vhodných podnikateľských podmienok,</li> <li>- rozvoj technickej infraštruktúry,</li> <li>- rozvoj informačných technológií – lepší prístup k informáciám,</li> <li>- zlepšenie prístupu malých a stredných podnikateľov k financiám,</li> <li>- možnosť vstupu zahraničných investorov do existujúcej infraštruktúry v priemysle,</li> <li>- možnosť získania finančných prostriedkov z fondov EU,</li> <li>- rozvoj environmentálne vhodných technológií,</li> <li>- zahraničné investície,</li> <li>- podpora rozvojových investícií,</li> <li>- vybudovanie rýchlostnej cesty s obchvatom obce, prípadne cesty diaľničného typu, cesty Bratislava - Žilina - Poprad - Prešov - Košice,</li> <li>- vytvorenie nových pracovných miest najmä v malom a strednom podnikaní a službách,</li> <li>- spájanie pravidelných, tradičných kultúrnych aktivít s podnikateľskými aktivitami, resp. organizovanie kultúrnych aktivít pre podnikateľské účely (poznávacia a kultúrna turistika),</li> <li>- zlepšenie vzdelanostnej úrovne obyvateľstva môže byť hybnou silou rozvoja podnikateľských aktivít,</li> </ul>	<ul style="list-style-type: none"> <li>- pomalá výstavba, modernizácia a rekonštrukcia technickej infraštruktúry,</li> <li>- administratívne opatrenia obmedzujúce plnohodnotný rozvoj cestovného ruchu,</li> <li>- veľká administratívna náročnosť pre získanie financií zo štátnych dotácií a z fondov EU,</li> <li>- nedostatok investičného kapitálu,</li> <li>- neochota obyvateľov uskutočňovať podnikateľské aktivity,</li> <li>- neochota obyvateľov investovať do ďalšieho vzdelávania,</li> </ul>

## 5.2 TECHNICKÁ INFRAŠTRUKTÚRA

Silné stránky	Slabé stránky
<ul style="list-style-type: none"> <li>- vybudovaná sieť na rozvod elektrickej energie s postačujúcou kapacitou,</li> </ul>	<ul style="list-style-type: none"> <li>- nevyhovujúci stav verejného osvetlenia, potreba dobudovania,</li> </ul>



<ul style="list-style-type: none"> <li>- dobré zásobovanie obyvateľov obce pitnou vodou zo skupinového vodovodu,</li> <li>- na 90 % vybudovaná vodovodná sieť,</li> <li>- vybudované rigoly popri cestách na odvádzanie dažďových vôd,</li> <li>- existencia vodojemu o kapacite 50 m<sup>3</sup>,</li> <li>- dobré prepojenie obecnej komunikácie na hlavnú cestnú sieť,</li> <li>- dostupná železničná sieť v katastri obce,</li> <li>- existencia verejného osvetlenia,</li> <li>- digitálna telekomunikačná sieť,</li> <li>- 40 prípojok na pevnú telefónnu sieť,</li> <li>- z funkčného hľadiska veľmi vyhovujúci systém regionálnej autobusovej a železničnej dopravy,</li> <li>- kompletná plynofikácia obce,</li> <li>- existencia domu smútku v obci,</li> <li>- existencia verejného rozhlasu,</li> <li>- dostupnosť informačnej siete Internet mimo vyučovacích hodín v budove základnej školy,</li> </ul>	<ul style="list-style-type: none"> <li>- potrebná rekonštrukcia miestneho vodovodu, ktorý bol vybudovaný v 60. rokoch a ktorého technický stav nezodpovedá súčasným podmienkam,</li> <li>- zlé pokrytie signálom mobilných operátorov - Orange - 70 %, T-mobile - 30 %,</li> <li>- zlý technický stav miestnych komunikácií, ktoré sú vplyvom poveternostných podmienok v značnom štádiu zvetrania,</li> <li>- zlý technický stav miestneho verejného rozhlasu,</li> <li>- nevyhovujúci stav korýt miestnych tokov,</li> <li>- absencia protipovodňových opatrení,</li> <li>- negatívny stav nehnuteľného majetku obce – obecny úrad, základná škola, ...,</li> <li>- nedostatok finančných prostriedkov na údržbu technickej infraštruktúry,</li> <li>- absencia chodníkov popri väčšine komunikácií vo vlastníctve obce - hlavne pozdĺž štátnej cesty,</li> <li>- nedostatok regionálneho digitálneho obsahu a nedostupnosť vysokokvalitných informačných služieb verejnými alebo súkromnými operátormi,</li> <li>- nízka penetrácia užívateľov Internetu (v dôsledku vysokých cien),</li> <li>- absencia vysokorýchlostného Internetu,</li> </ul>
<b>Príležitosti</b>	<b>Ohrozenia</b>
<ul style="list-style-type: none"> <li>- vybudovanie miestneho bezdrôtového rozhlasu,</li> <li>- výstavba kanalizačnej siete s ČOV,</li> <li>- rekonštrukcia mostov a lávok,</li> <li>- rekonštrukcia miestnych komunikácií,</li> <li>- dobudovanie chodníkov popri miestnych komunikáciách,</li> <li>- rekonštrukcia verejného osvetlenia a jeho rozšírenie na neosvetlené časti obce,</li> <li>- zriadenie vysokorýchlostného Internetu DSL, prípadne WI – FI, ktorý by bol významným pozitívnym prvkom pri hľadaní si zamestnania a rozvoji podnikateľských aktivít,</li> <li>- výstavba cestnej komunikácie s potrebnými parkovacími plochami,</li> <li>- možnosť získania finančných prostriedkov z fondov EÚ,</li> <li>- využitie významnej geografickej polohy územia z hľadiska prechádzajúcich dopravných koridorov,</li> <li>- zvýšenie počítačovej gramotnosti,</li> <li>- zníženie cien využívania Internetu,</li> <li>- rozvoj ďalších telekomunikačných služieb v konkurenčnom prostredí,</li> <li>- existujúca infraštruktúra pre rozvoj priemyselných zón v obci,</li> <li>- vybudovanie rýchlostnej cesty R4 s južným obchvatom obce,</li> </ul>	<ul style="list-style-type: none"> <li>- malá miera podpory miest a obcí zo strany štátu,</li> <li>- zhoršujúci sa stav obecných stavieb a komunikácií,</li> <li>- absencia chodníkov popri miestnych cestných komunikáciách,</li> <li>- nevýhodné podmienky čerpania prostriedkov z EÚ fondov,</li> <li>- nevýhodné podmienky čerpania úverových zdrojov z komerčných bánk,</li> </ul>

### 5.3 ŽIVOTNÉ PROSTREDIE

<b>Silné stránky</b>	<b>Slabé stránky</b>
<ul style="list-style-type: none"> <li>- kompletná plynofikácia obce,</li> <li>- až 80 % obyvateľov využíva na vykurovanie objektov zemný plyn,</li> <li>- kvalitná legislatíva pre nakladanie s KO a DSO,</li> <li>- prírodné bohatstvo s lesmi, pasienkami,</li> <li>- veľké plochy lesov vhodných na rekreáciu,</li> <li>- existencia separovaného zberu na 2 komodity,</li> <li>- fungujúci systém odvozu a likvidácie TKO - firmou A.S.A., FECUPRAL,</li> </ul>	<ul style="list-style-type: none"> <li>- narastanie individuálnej automobilovej a motocyklovej dopravy,</li> <li>- neefektívna separácia TKO v obci,</li> <li>- absencia zberného dvora pre separovaný zber,</li> <li>- absencia obecného kompostoviska,</li> <li>- absencia protipovodňových opatrení na tunajších vodných tokoch,</li> <li>- slabá kontrola a represia v oblasti nakladania s TKO,</li> <li>- v širšom okolí prítomné výrobné prevádzky spôsobujúce nadmernú produkciu polietavých častí prachu,</li> <li>- prítomnosť medzinárodnej cesty s nadmernou produkciou exhalátov a v zimných mesiacoch aj prachu z posypových materiálov,</li> <li>- nízka miera vynútiteľnosti práva v oblasti ŽP,</li> <li>- nedostatočná informovanosť obyvateľstva o stave ŽP,</li> </ul>



	<ul style="list-style-type: none"><li>- nedostatok technických kapacít zberu, dopravy, triedenia, zhodnocovania a likvidácie odpadov,</li><li>- sídlo ekologicky záťažových prevádzok alokovaných v Prešovskom kraji,</li><li>- kyslé dažde znehodnocujúce lesný porast v okolí,</li><li>- nadmerné využívanie umelých hnojív spôsobujúce acidifikáciu pôdy,</li><li>- existencia čiernych skládok,</li><li>- absencia oddychovej zóny pre obyvateľov,</li></ul>
<b>Príležitosti</b>	<b>Ohrozenia</b>
<ul style="list-style-type: none"><li>- kompletná zmena palivovej základne,</li><li>- úprava verejných plôch,</li><li>- zabezpečiť separovaný zber v celej obci,</li><li>- rekonštrukcia miestnych komunikácií,</li><li>- spustenie ČOV,</li><li>- výstavba miestnej kanalizácie,</li><li>- možnosti materiálového, resp. energetického využitia odpadov pri rešpektovaní duálnych vlastností odpadov,</li><li>- dôsledné plnenie kvalitatívne stanovených cieľov v oblasti odpadového hospodárstva,</li><li>- regulácia koryta miestneho potoka a výstavba protipovodňových opatrení,</li><li>- výstavba chodníkov popri miestnych komunikáciách,</li><li>- odstránenie zdrojov znečistenia povrchových a podzemných vôd ohrozujúcich zdroje pitnej vody,</li><li>- zvýšiť právne vedomie obyvateľstva vo sfére životného prostredia,</li><li>- výstavba oddychovej zóny v širšom centre obce,</li><li>- výstavba športovo – rekreačného areálu v obci,</li><li>- rozvoj ekologického poľnohospodárstva a ekologizácia priemyselnej výroby,</li><li>- obnoviteľné zdroje energie – geotermálna energia, energia biomasy, veterná energia,</li><li>- možnosti získania finančných prostriedkov z fondov EÚ,</li><li>- dodržiavanie noriem EÚ v oblasti produkcie znečisťujúcich látok v priemysle,</li></ul>	<ul style="list-style-type: none"><li>- zhoršujúci sa stav životného prostredia v dôsledku nadmernej hospodárskej činnosti v ostatných častiach kraja,</li><li>- zhoršujúci sa stav životného prostredia v dôsledku nadmerného využívania fosílnych palív domácnosťami.</li><li>- ohrozená kvalita pitných a povrchových vôd,</li><li>- zhoršenie zdravotného stavu obyvateľstva,</li><li>- znečistenie ovzdušia veľkými zdrojmi znečistenia,</li><li>- dopady na zdravotný stav obyvateľov,</li><li>- zníženie biodiverzity,</li><li>- pretrvávajúce vykurovanie hlavne tuhými palivami,</li><li>- nárast množstva vyvázaných odpadov,</li><li>- nízka disciplína pri nakladaní s odpadmi,</li><li>- neriešenie problému existencie „čiernych“ skládok,</li></ul>

#### 5.4 SOCIÁLNA OBLASŤ A ZDRAVOTNÍCTVO

<b>Silné stránky</b>	<b>Slabé stránky</b>
<ul style="list-style-type: none"><li>- opatrovateľská služba zabezpečená obcou,</li><li>- rozvinutá sieť sociálnych zariadení a služieb v priľahlých sídlach,</li><li>- dobrá dostupnosť zdravotníckeho zariadenia v susednej obci Kapušany,</li></ul>	<ul style="list-style-type: none"><li>- nedostatok finančných prostriedkov na rozvoj sociálnych služieb,</li><li>- absencia domova sociálnych služieb,</li><li>- absencia domova dôchodcov,</li><li>- nedostatok priestorov na zriadenie domova sociálnych služieb,</li><li>- absencia oddychovej zóny pre seniorov a ostatné vekové kategórie,</li><li>- absencia ordinácie praktického lekára,</li><li>- ekonomická situácia obyvateľstva zabraňuje častokrát potrebnú návštevu ordinácie praktického a následne špecializovaného lekára,</li><li>- zdravotný stav obyvateľstva,</li></ul>
<b>Príležitosti</b>	<b>Ohrozenia</b>
<ul style="list-style-type: none"><li>- možnosť použitia 2% daní daňových subjektov na prioritné potreby zdravotníctva,</li><li>- zlepšenie sociálneho povedomia rómskeho etnika,</li><li>- zabezpečenie detskej lekárnky aspoň 1 x týždenne do obce,</li><li>- rozšírenie opatrovateľskej služby,</li><li>- zlepšenie štandardu zdravotníckych zariadení v dostupných zariadeniach,</li><li>- zariadenie mimovládnych neziskových organizácií poskytujúcich všeobecne prospešné služby,</li><li>- možnosti získania finančných prostriedkov z fondov EÚ,</li></ul>	<ul style="list-style-type: none"><li>- rast počtu obyvateľov v seniorskej kategórii,</li><li>- zhoršujúca sa sociálna situácia niektorých skupín obyvateľstva,</li><li>- zhoršovanie zdravotného stavu stredného veku,</li><li>- rast počtu srdcovo-cievnych chorôb,</li><li>- rast nádorových ochorení tráviaceho traktu,</li><li>- vysoký výskyt alergických ochorení,</li><li>- pokles výdavkov na preventívnu zdravotnú starostlivosť,</li></ul>





## 5.5 ŠKOLSTVO A ŠPORT

Silné stránky	Slabé stránky
<ul style="list-style-type: none"><li>- existencia materskej školy s kapacitou 25 žiakov,</li><li>- existencia základnej školy s kapacitou 30 žiakov,</li><li>- dobré výchovno – vzdelávacie výsledky základnej školy,</li><li>- existencia obecnej knižnice s 3000 knižnými titulmi,</li><li>- základná škola pripojená na sieť Internet,</li><li>- prítomnosť počítačovej učebne,</li><li>- dostatok priestorov na výkon vzdelávacej činnosti,</li><li>- existencia materskej školy,</li><li>- využívanie priestorov škôl a školských zariadení pre verejnosť,</li><li>- existencia futbalového ihriska,</li><li>- existencia volejbalového a hokejového ihriska,</li><li>- existencia športového klubu TJ Lipníky,</li><li>- existencia poľovníckych revírov,</li></ul>	<ul style="list-style-type: none"><li>- deficit v materiálno – technickom vybavení školy,</li><li>- potreba zateplenia budovy základnej školy,</li><li>- potreba výmeny strešnej krytiny,</li><li>- potreba výmeny okien na budovách materskej a základnej školy,</li><li>- absencia mimoškolských zariadení a klubov,</li><li>- potrebná rekonštrukcia sociálnych zariadení,</li><li>- nedostatok športových ihrísk v okolí školy,</li><li>- pomalé zavádzanie informačných technológií do školy,</li><li>- nedostatok moderných učebných pomôcok,</li><li>- neatraktivnosť učiteľského povolania a neadekvátne finančné ohodnotenie,</li><li>- deficit finančných prostriedkov znamená sústavné obmedzovanie nákupu nástrojov a zariadení v školstve,</li><li>- nesystémová reforma vzdelávacej sústavy,</li><li>- absencia športovo-rekreačnej zóny obce,</li><li>- nedostatočná starostlivosť o starších občanov,</li></ul>
Príležitosti	Ohrozenia
<ul style="list-style-type: none"><li>- nákup výpočtovej a prezentačnej techniky,</li><li>- ďalšie zavádzanie výpočtovej techniky do školy - zvýšenie počítačovej gramotnosti žiakov a učiteľov,</li><li>- koordinácia výchovy a vzdelávania so všetkými odbornými inštitúciami,</li><li>- výstavba oddychovej a športovej zóny v obci,</li><li>- zefektívnenie spolupráce s okresným mestom na regionálnej úrovni,</li><li>- úprava turistických chodníkov,</li><li>- výstavba športového areálu v časti Tal'ka,</li><li>- podpora záujmových krúžkov zo strany obce,</li><li>- možnosť získania finančných prostriedkov z fondov EU,</li></ul>	<ul style="list-style-type: none"><li>- vplyv nežiadúcich javov na deti a mládež (závislosti, konzumné kultúry...),</li><li>- nedostatok finančných prostriedkov na údržbu existujúcich športových objektov,</li><li>- nedostatočné materiálne zabezpečenie a podpora talentovanej mládeže v jednotlivých druhoch športov,</li><li>- nárast sociálnej ohrozenosti mládeže,</li><li>- nedostatok finančných prostriedkov na výstavbu nových športovo-rekreačných objektov,</li></ul>

## 5.6 KULTÚRA

Silné stránky	Slabé stránky
<ul style="list-style-type: none"><li>- dlhoročná história obce, tradície,</li><li>- prítomnosť kultúrnych pamiatok (kostol, kúria),</li><li>- rozvoj a uchovávanie kultúrnych tradícií a folklóru,</li><li>- dobré kultúrne povedomie obyvateľov,</li><li>- existencia kultúrneho domu s kapacitou 120 osôb,</li><li>- organizovanie pravidelných kultúrnych podujatí pri príležitosti Mikuláša, MDD, Dňa matiek, atď.,</li><li>- organizovanie furmanských pretekov, plesu TJ, dňa úcty k starším,</li></ul>	<ul style="list-style-type: none"><li>- nedostatok finančných prostriedkov pre činnosť zariadení a pre ich rozvoj,</li><li>- chýbajúce tradičné, každoročne organizované kultúrne podujatia,</li><li>- nerozvinutá kultúrna turistika,</li><li>- absencia združenia, záujmového krúžku v oblasti kultúry,</li><li>- negatívny stav kultúrneho domu – potrebná výmena strešnej krytiny, zateplenie budovy,</li><li>- potrebná rekonštrukcia sociálnych zariadení v priestoroch kultúrneho domu,</li><li>- slabá propagácia a reklama kultúrnych aktivít obce,</li><li>- nedostatočné materiálne vybavenie na kultúrne a vzdelávacie podujatia,</li><li>- chátrajúci stav kultúrnych pamiatok,</li><li>- neexistencia zariadenia propagujúceho tradičné remeslá z okolia obce,</li></ul>
Príležitosti	Ohrozenia
<ul style="list-style-type: none"><li>- rekonštrukcia kultúrneho domu,</li><li>- usporadúvanie Dňa obce,</li><li>- spracovanie ročného programu kultúrnych podujatí,</li><li>- usporadúvanie výročných kultúrnych podujatí pri každoročných folklórnych slávnostiach,</li><li>- lepšia koordinovanosť a propagácia kultúrnych aktivít</li></ul>	<ul style="list-style-type: none"><li>- nezáujem obyvateľov o rozvoj svojho kultúrneho povedomia,</li><li>- slabá podpora kultúry zo strany štátu a VUC,</li><li>- posun priorit mládeže ku konzumnej kultúre,</li><li>- nedostatok finančných prostriedkov na šírenie miestnej kultúry za hranice katastrálneho územia na obce,</li></ul>



obce, - výstavba izby folklóru a zvyklostí obce, - výstavba remeselného dvora, - rozvoj sponzorovania kultúry, - obnova zanikajúcich tradícií, - vydanie multimediálnych propagačných materiálov o obci, jej kultúrnom dedičstve a tradícií, - zefektívnenie spolupráce s okolitými obcami na regionálnej úrovni, - možnosť získania finančných prostriedkov z fondov EU,	- neuskutočnená rekonštrukcia kultúrneho domu,
--	--

## 5.7 CESTOVNÝ RUCH A PUBLIC RELATION

Silné stránky	Slabé stránky
<ul style="list-style-type: none"><li>- bohaté kultúrne dedičstvo,</li><li>- prírodné krásy v okolí obce,</li><li>- veľký počet povrchových prírodných útvarov,</li><li>- strategická východisková poloha na poznávacie výlety do širšieho okolia obce,</li><li>- existencia stravovacieho zariadenia s kapacitou 40 osôb,</li><li>- početné množstvo turistických chodníkov,</li><li>- početné množstvo cykloturistických trás,</li><li>- existencia poľovníckeho revíru,</li></ul>	<ul style="list-style-type: none"><li>- málo rozvinutý cestovný ruch,</li><li>- absencia ubytovacieho zariadenia,</li><li>- chýba rekreačné zázemie obce,</li><li>- nedostatočná propagácia goodwillu a CR obce,</li><li>- neexistencia www stránky obce,</li><li>- nedostatočné služby v oblasti cestovného ruchu,</li><li>- slabá kooperácia s cestovnými kancelármi,</li><li>- slabá propagácia tradičných umení a remesiel v obci,</li><li>- nedostatok športovísk potenciálne využiteľných návštevníkmi obce,</li></ul>
Príležitosti	Ohrozenia
<ul style="list-style-type: none"><li>- možnosť rozvíjať agroturistiku,</li><li>- možnosť rozvoja oddychovej turistiky v okolí</li><li>- možnosti rozvoja cykloturistických, jazdeckých a náučných chodníkov,</li><li>- vytypovanie lokality na rozvoj rekreačných aktivít,</li><li>- výstavba rekreačného zariadenia v majetku obce,</li><li>- výstavba rekreačného príslušenstva pri rekreačnom zariadení,</li><li>- spracovať multimediálne propagačné materiály obce v rôznych jazykových mutáciách,</li><li>- zefektívnenie spolupráce s okolitými obcami na regionálnej úrovni,</li><li>- možnosť získania finančných prostriedkov z fondov EU</li><li>- rozvíjať rodinnú rekreáciu,</li><li>- vypracovať projekt obnovy nevyužívaných objektov pre CR,</li></ul>	<ul style="list-style-type: none"><li>- nízka tvorba disponibilných zdrojov ekonomických subjektov zamedzí rozvoju podnikateľských aktivít,</li><li>- náročné získavanie úverových zdrojov,</li><li>- neochota ľudí investovať a započítať podnikateľské aktivity v cestovnom ruchu,</li><li>- zaostávanie obce v rozvoji CR sa nakoniec odrazí v úrovni kvality života jeho obyvateľov,</li><li>- predstih „konkurenčných obcí“ v oblasti poznávacej turistiky, športovej a pobytovej turistiky,</li></ul>



## 6 STRATEGICKÉ CIELE ROZVOJA

### STRATEGICKÝ CIEĽ

Na základe analýzy súčasnej situácie a predpokladov ďalšieho rozvoja sa navrhuje pre obec Lipníky nasledovný strategický cieľ:

***„Zabezpečiť trvalo udržateľný rozvoj obce Lipníky, ktorý bude zameraný hlavne na trvalý ekonomický rast pri rešpektovaní enviromentálnych požiadaviek a obmedzení súvisiacich s existenciou tunajších prírodných hodnôt. Ekonomický, kultúrny a spoločenský rast bude zabezpečený prostredníctvom disponibilného potenciálu nachádzajúceho sa v ľudských, prírodných a ekonomických zdrojoch. Hlavné zameranie ekonomickej činnosti bude obec smerovať do ekologicky nezávadných prevádzok v oblasti cestovného ruchu a vybraných oblastí poľnohospodárstva a potravinárstva, pre ktoré má ideálne rozvojové predpoklady.***

Formulácia strategického cieľa vychádza z predpokladu, že budú vytvorené podmienky pre stabilizáciu, rozvoj a adaptáciu ekonomicky aktívnych a výkonných subjektov. Zvyšovanie výkonnosti hospodárstva na udržateľnej úrovni v dlhodobom horizonte a rast jeho konkurencieschopnosti je považované za prioritu. Zároveň však musia byť vytvorené také podmienky, aby sa nezvyšovali výdavky verejných prostriedkov, ale aby nastala ich konsolidácia za účelom podpory nových rozvojových projektov.

Navrhovaná stratégia vychádza zo strategických prístupov v rámci regionálneho rozvoja, ktoré sú postavené na:

- aktivizácii nedostatočne využívaného potenciálu a podpore hospodárskeho rozvoja obce a okolia,
- rozšírení a zvýšení podielu aktivít na úrovni partnerstva,
- aktivizácii nástrojov riadenia verejných výdavkov za účelom ich zníženia.

Súbežne je však potrebné venovať pozornosť aj rozvíjaniu ľudských zdrojov. Hlavným zámerom stratégie v tejto oblasti je zapojenie viacerých subjektov a postup riešenia danej problematiky v rámci partnerstva. V oblasti vybavenia územia dopravnou infraštruktúrou sa stratégia orientuje hlavne na vybudovanie prepojenia regiónu tak, aby bola zabezpečená napojenosť na dopravné koridory v dostatočnom čase a kvalite. Okrem zlepšenia dopravnej obslužnosti sa pozornosť venuje aj rozvoju informačnej spoločnosti. Stratégia v oblasti životného prostredia je zameraná na zlepšenie situácie zavádzaním nových ekologických metód výroby energie, novým prístupom občanov k ochrane životného prostredia. Stratégia je založená na eliminácii kľúčových disparít, ktoré sú bariérou rozvoja a na využití pozitívnych výhod, ktoré poskytujú príležitosti pre dlhodobý rast. To je možné uskutočniť len na úrovni partnerstva spolupracou verejného a súkromného sektoru a integrovaným prístupom k riešeniu ekonomických, sociálnych a environmentálnych aspektov.

Na dosiahnutie strategického cieľa budú podporovať globálne ciele podľa jednotlivých kľúčových odvetví. Uvedené ciele plne korešpondujú s hlavnými cieľmi definovanými v PHSR Prešovského samosprávneho kraja a podporujú jeho naplnenie.

### GLOBALNE CIELE ROZVOJA

Globálne ciele rozvoja definujú strategický zámer za príslušnú prioritnú rozvojovú oblasť. Strategický zámer je následne rozpracovaný na jednotlivé ciele rozvoja, ktoré sú zabezpečované príslušnými opatreniami.



- 6.1 Hospodárstvo a vedecko-technický rozvoj.
- 6.2 Technická infraštruktúra.
- 6.3 Životné prostredie.
- 6.4 Sociálna oblasť a zdravotníctvo.
- 6.5 Školstvo a šport.
- 6.6 Kultúra.
- 6.7 Cestovný ruch a public relations.

## 6.1 HOSPODÁRSTVO A VEDECKO-TECHNICKÝ ROZVOJ

### Strategický zámer

Zlepšiť podmienky pre rozvoj podnikateľských aktivít, s dôrazom na zvýšenie úrovne zamestnanosti a úrovne a kvality služieb pre obyvateľov obce. V oblasti priemyslu je potrebné okrem zachovania stabilných prvkov výroby všetkými možnými opatreniami podporovať vytváranie nových pracovných príležitostí. Z uvedeného dôvodu sa predpokladá zriadenie novej priemyselnej zóny v južnej časti obce, ktorá by významným spôsobom pozitívne ovplyvnila zamestnanosť a ekonomickú stabilitu v obci.

Cieľ 6.1.1	Podpora malého a stredného podnikania zo strany obce
Opatrenie 6.1.1.1	Spracovať stratégiu podpory podnikania a zvýšenia informovanosti o možnostiach podpory zo strany obce, VÚC, štátu a EÚ.
Aktivita	Vypracovanie analýzy možností rozvoja podnikateľských aktivít v obci. Analýza a priebežná aktualizácia verejných výdavkových programov pre podporu podnikania. Prezentácia foriem podpory podnikateľských subjektov zo strany obce.
Opatrenie 6.1.1.2	Vytvorenie ekonomických a technických podmienok pre výstavbu priemyselnej zóny v obci - príprava územia a realizácia infraštruktúry.
Aktivita	Výkup súkromných pozemkov pre uskutočnenie investičnej výstavby Spracovanie technickej dokumentácie. Realizácia investičnej výstavby prípravy pozemkov – inžinierske siete. Výstavba výrobných a montážnych hál.
Opatrenie 6.1.1.3	Vymedziť prenajímateľné obecné priestory pre potrebné služby a remeselné dielne.
Aktivita	Rekonštrukcia vybraných budov v obecnom vlastníctve a ich príprava na prenájom podnikateľským subjektom.
Opatrenie 6.1.1.4	Vypracovať postup podpory, výučby a rozvoja tradičných remesiel v obci.
Aktivita	Vytvoriť materiálne finančné a personálne podmienky pre rozvoj tradičných remesiel v obci. Nadviazať spoluprácu vzdelávacích inštitúcií, obce, podnikateľských subjektov a obyvateľov obce pri výučbe a prezentácii tradičných remesiel.
Opatrenie 6.1.1.5	Zvýšenie kapacít informačných a poradenských služieb a podpora vzdelávania firiem.
Aktivita	Zabezpečenie personálnych a technických kapacít na poskytovanie informačných a poradenských služieb.
Opatrenie 6.1.1.6	Podpora budovania kooperačných sietí malých a stredných firiem.
Aktivita	Vytvoriť inštitucionálne podmienky na podporu MSP so susednými obcami. Analýza predpokladov budovania kooperačných sietí malých a stredných firiem v obci a jej okolí. Tvorba stratégie budovania kooperačných sietí malých a stredných firiem.
Opatrenie 6.1.1.7	Podporovanie zavádzania remeselníckych dielní pre remeslá, ktoré sú pre obec typické.
Aktivita	Výber a rekonštrukcia vhodných budov na alokáciu remeselného dvora. Zabezpečenie personálnych kapacít. Materiálne zabezpečenie remeselných dvorov predmetmi s kultúrohistorickou hodnotou.
Opatrenie 6.1.1.8	Rekonštrukcia existujúcej zastaralej priemyselnej zóny, s dôrazom na zavádzanie nových technológií.
Aktivita	Vyriešenie vlastníckych vzťahov. Návrh alternatív rozvoja existujúcich priemyselných zón. Vypracovanie technickej dokumentácie. Rekonštrukcia priemyselnej zóny.
Opatrenie 6.1.1.9	Zakladanie malých a stredných podnikov s majetkovou účasťou obce.
Aktivita	Analýza možností rozvoja podnikateľských aktivít obcou.



	Spracovanie podnikateľského zámeru obce. Príprava podmienok pre založenie podnikateľského subjektu. Založenie podnikateľského subjektu.
Opatrenie 6.1.1.10 Aktivity	Výstavba nájomných bytov v obci. Výber lokality. Vypracovanie technickej dokumentácie. Výstavba nájomných bytov.
Opatrenie 6.1.1.11 Aktivity	Zriadenie obecnej pekárne. Vypracovanie podnikateľského plánu a štúdie uskutočniteľnosti. Príprava vhodných priestorov. Nákup technológie.
Opatrenie 6.1.1.12 Aktivity	Rozvoj agroturistiky - zriadenie chovu koní s príslušenstvom a ubytovacích zariadení. Vypracovanie technickej dokumentácie a podnikateľského plánu. Výstavba hospodárskej časti. Výstavba ubytovacej časti. Zabezpečenie chovu.
Opatrenie 6.1.1.13 Aktivity	Zariadenie svojrázneho typu Lipníckeho dvora (vináreň, viecha, piváreň) reprezentujúce zhodnocovanie domácej poľnohospodárskej a potravinárskej produkcie. Vypracovanie podnikateľského plánu. Zriadenie dvora.
Opatrenie 6.1.1.14 Aktivity	Rekonštrukcia nákupného centra. Vypracovanie technickej dokumentácie. Rekonštrukcia nákupného centra.
Opatrenie 6.1.1.15 Aktivity	Výstavba ubytovacích priestorov v nákupnom centre. Vypracovanie technickej dokumentácie. Výstavba ubytovacích priestorov.
Opatrenie 6.1.1.16 Aktivity	Výstavba turistickej ubytovne s 20 lôžkami. Vypracovanie podnikateľského plánu a štúdie uskutočniteľnosti. Výber a príprava vhodnej lokality. Výstavba zariadenia. Výstavba príslušenstva - príjazdové cesty, parkovacie plochy, verejné priestranstvá.
Opatrenie 6.1.1.17 Aktivity	Výstavba centra služieb pre motoristov. Vypracovanie technickej dokumentácie a podnikateľského plánu. Príprava pozemkov a zavedenie inžinierskych sietí. Výstavba centra služieb pre motoristov.

<b>Cieľ 6.1.2 Podpora tradičných odvetví priemyslu</b>	
Opatrenia 6.1.2.1 Aktivity	Zavádzanie nových technológií do súčasných výrobných prevádzok. Podpora podnikateľov zavádzajúcich výrobu na báze progresívnych technológií, pomoc pri získavaní nenávratných finančných prostriedkov zo Štrukturálnych fondov na tento účel.
Opatrenia 6.1.2.2 Aktivity	Podporovať rozvoj tých odvetví priemyslu, pre ktorých rozvoj sú v okolí obce vytvorené ideálne podmienky. Podpora rozvojových zámerov súkromnej sféry, ktoré sú v súlade s potrebami rozvoja obce a ktoré sú efektívne z pohľadu tvorby nových pracovných miest.
Opatrenia 6.1.2.3 Aktivity	Podpora výroby a podnikateľských subjektov, ktoré využívajú surovinové zdroje regiónu. Podpora spracovateľov miestnych surovín finančnými a nefinančnými opatreniami. Podpora rozvoja živnostenského podnikania, ktoré sa zameriava hlavne na využívanie miestnej surovinovej základne. Vytvorenie vhodného daňového prostredia pre uvedené podnikateľské subjekty.

## 6.2 TECHNICKÁ INFRAŠTRUKTÚRA

### Strategický zámer

Rozvoj komplexnej infraštruktúry podporujúcej rozvoj obce a zohľadňujúcej rast kvality životného prostredia. Rozvoj infraštruktúry bude smerovať hlavne k jej rozšíreniu na potenciálne priemyselné zóny v obci, ako aj na rekonštrukciu súčasnej infraštruktúry – vodovodnej, elektrickej, cestnej.





<b>Ciel' 6.2.1</b>		<b>Rozvoj dopravnej infraštruktúry</b>
Opatrenie 6.2.1.1 Aktivita		Výstavba chodníkov pozdĺž štátnej cesty I. triedy v časti Lipníky a Podhrabina. Vypracovanie technickej dokumentácie. Výstavba cestnej komunikácie.
Opatrenie 6.2.1.2 Aktivita		Úprava miestnych komunikácií a výstavba chodníkov. Analýza súčasného stavu miestnych komunikácií. Vypracovanie technickej dokumentácie. Rekonštrukcia miestnych komunikácií.
Opatrenie 6.2.1.3 Aktivita		Budovanie miestnych cyklotrás. Vypracovanie technickej dokumentácie. Výstavba cyklotrás.
Opatrenie 6.2.1.4 Aktivita		Položenie asfaltového povrchu na miestnej komunikácii pri škole, futbalovom ihrisku. Vypracovanie technickej dokumentácie. Rekonštrukcia cestnej komunikácie.
Opatrenie 6.2.1.5 Aktivita		Položenie asfaltového povrchu na miestnej komunikácii k železničnej stanici a v okolí železničnej trate. Vypracovanie technickej dokumentácie. Rekonštrukcia cestnej komunikácie.
Opatrenie 6.2.1.6 Aktivita		Položenie asfaltového povrchu na miestnej komunikácii pri škole, futbalovom ihrisku. Vypracovanie technickej dokumentácie. Rekonštrukcia cestnej komunikácie.
Opatrenie 6.2.1.7 Aktivita		Položenie asfaltového povrchu na miestnej komunikácii k miestnemu kostolu. Vypracovanie technickej dokumentácie. Rekonštrukcia cestnej komunikácie.
Opatrenie 6.2.1.8 Aktivita		Položenie asfaltového povrchu na miestnej komunikácii k v časti Tal'ka. Vypracovanie technickej dokumentácie. Rekonštrukcia cestnej komunikácie.
Opatrenie 6.2.1.9 Aktivita		Výstavba chodníkov pozdĺž miestnych komunikácií. Vypracovanie technickej dokumentácie. Výstavba cestnej komunikácie.
Opatrenie 6.2.1.10 Aktivita		Výstavba rýchlostnej komunikácie R4 s južným obchvatom obce. Vypracovanie technickej dokumentácie. Výstavba cestnej komunikácie.

<b>Ciel' 6.2.2</b>		<b>Rozvoj občianskej infraštruktúry</b>
Opatrenie 6.2.2.1 Aktivita		Rozšírenie intravilánu obce vzhľadom na potenciálnu výstavbu IBV, prípadne priemyselnej zóny. Vypracovanie technickej dokumentácie. Príprava pozemkov a inžinierskych sietí.
Opatrenie 6.2.2.2 Aktivita		Rekonštrukcia miestneho vodovodu. Analýza technického stavu vodovodnej siete. Výber dodávateľa na výkon rekonštrukčných prác. Rekonštrukcia vodovodnej siete.
Opatrenie 6.2.2.3 Aktivita		Rekonštrukcia a rozšírenie verejného osvetlenia. Vypracovanie technickej dokumentácie a príprava projektového spisu. Rekonštrukcia a výstavba verejného osvetlenia v neosvetlenej časti obce a v priemyselnej časti obce.
Opatrenie 6.2.2.4 Aktivita		Výstavba dažďovej kanalizácie. Vypracovanie technickej dokumentácie a príprava projektového spisu. Výkon pozemných prác. Výstavba kanalizácie.
Opatrenie 6.2.2.5 Aktivita		Úprava verejných plôch. Vypracovanie technickej dokumentácie a príprava projektového spisu. Úprava verejných plôch.



Opatrenie 6.2.2.6	Rekonštrukcia mostov a lávok na toku Ladianka pri "Mižišinovi" a na toku Dolina pri "Kováčovi".
Aktivita	Vypracovanie technickej dokumentácie a príprava projektového spisu. Rekonštrukcia mostov a lávok.
Opatrenie 6.2.2.7	Dostavba vodovodnej siete v časti Tal'ka, Mirol'a, Podhrabina a "K Leškovi".
Aktivita	Vypracovanie technickej dokumentácie a príprava projektového spisu. Výkon pozemných prác. Dostavba vodovodnej siete.
Opatrenie 6.2.2.8	Regulácia koryt miestneho potoka prechádzajúceho cez obec.
Aktivita	Analýza súčasného stavu. Vypracovanie technickej dokumentácie. Spevnenie a regulácia koryt miestnych potokov.
Opatrenie 6.2.2.9	Výstavba trafostanice v časti obce Mirol'a.
Aktivita	Výstavba trafostanice.
Opatrenie 6.2.2.10	Výstavba bezdrôtového rozhlasu.
Aktivita	Spracovanie technickej dokumentácie. Výber dodávateľa – verejná súťaž. Inštalácia bezdrôtového rozhlasu.
Opatrenie 6.2.2.11	Výstavba splaškovej kanalizácie.
Aktivita	Spracovanie technickej dokumentácie. Výber dodávateľa – verejná súťaž. Výkon pozemných prác. Výstavba kanalizácie.
Opatrenie 6.2.2.12	Rekonštrukcia obecného úradu.
Aktivita	Spracovanie technickej dokumentácie. Výber dodávateľa výkonu rekonštrukčných prác. Realizácia rekonštrukčných prác – zateplenie budovy, výmena okien.
Opatrenie 6.2.2.13	Zabezpečenie vysokorýchlostného Internetu.
Aktivita	Výber vhodného riešenia. Výber poskytovateľa Internetových služieb. Inštalácia zariadení a pripojenie domácností.
Opatrenie 6.2.2.14	Zriadenie verejného Internetu.
Aktivita	Inštalácia vysielačích a prijímacích antén. Pripojenie domácností.
Opatrenie 6.2.2.15	Výstavba ČOV.
Aktivita	Spracovanie technickej dokumentácie. Výber a úprava vhodného miesta. Výstavba ČOV a napojenie na kanalizačnú sieť.
Opatrenie 6.2.2.16	Rekonštrukcia oplotenia cintorína, ochrana a údržba porastov v okolí cintorína - rozšírenie cintorína.
Aktivita	Spracovanie technickej dokumentácie. Výkon rekonštrukčných a rozširovacích prác.
Opatrenie 6.2.2.17	Iluminácia historických objektov v obci.
Aktivita	Inštalácia osvetľovacej techniky.
Opatrenie 6.2.2.18	Doplniť a udržiavať brehové porasty vodných tokov.
Aktivita	Vypracovanie technickej dokumentácie. Výkon pozemných prác.
Opatrenie 6.2.2.19	Realizácia a údržba parkovej úpravy v strede obce.
Aktivita	Vypracovanie technickej dokumentácie. Výkon pozemných prác. Výsadba zelene.
Opatrenie 6.2.2.20	Vybudovanie označenia – oznamovacie tabuľky – smerníky s označením úradov, škôl, zdravotníckych zariadení, cirkevných objektov a pod.
Aktivita	Výstavba tabuľ.
Opatrenie 6.2.2.21	Zabezpečiť novú fasádu na budove požiarnej zbrojnice a knižnice.
Aktivita	Vypracovanie technickej dokumentácie. Rekonštrukcia fasády.



Opatrenie 6.2.2.21 Aktivity	Výstavba suchých poldrov na potokoch Ladianka a Dolina. Vypracovanie technickej dokumentácie. Výstavba suchých poldrov.
Opatrenie 6.2.2.22 Aktivity	Výstavba priepustu a rigolov okolo železničnej stanice. Vypracovanie technickej dokumentácie. Výstavba priepustu a rigolov.
Opatrenie 6.2.2.23 Aktivity	Dostavba rigolov na dažďové vody na ulici ku kostolu. Vypracovanie technickej dokumentácie. Dostavba rigolov.

### 6.3 ŽIVOTNÉ PROSTREDIE

#### Strategický zámer

Strategickým zámerom obce je nielen zachovanie existujúceho dobrého stavu životného prostredia a zvyšovania jeho kvality, ale aj eliminácia slabých stránok, neustála osвета, výchova a informovanosť o stave životného prostredia.

<b>Cieľ 6.3.1 Nakladanie s komunálnym a drobným stavebným odpadom</b>	
Opatrenie 6.3.1.1 Aktivity	V súlade s prijatými koncepciami zabezpečiť permanentné znižovanie podielu skladovanej časti odpadov, k čomu organizovať mobilné zbery textílií, kovového odpadu, viacvrstvových obalov nebezpečných odpadov. Zvýšiť enviromentálne povedomie ľudí. Zabezpečenie zberného kontajneru 2 x ročne. Zabezpečenie zberu nebezpečných odpadov.
Opatrenie 6.3.1.2 Aktivity	Zabezpečiť separáciu komunálneho odpadu v celej obci. Ekonomicky motivovať obyvateľstvo. Zabezpečiť požadované podmienky pre realizáciu separovaného zberu.
Opatrenie 6.3.1.3 Aktivity	Zabezpečiť likvidáciu čiernych skládok v obci - Petič. Lokalizácia čiernych skládok. Likvidácia skládok.
Opatrenie 6.3.1.4 Aktivity	Výstavba obecného kompostoviska. Vypracovanie technickej dokumentácie. Výber vhodnej lokality a výstavba kompostoviska.
Opatrenie 6.3.1.5 Aktivity	Výstavba zberného dvora pre separovaný zber. Vypracovanie technickej dokumentácie. Výber vhodnej lokality a výstavba ZD.
<b>Cieľ 6.3.2 Informovanosť a poradenstvo</b>	
Opatrenie 6.3.2.1 Aktivity	Spracovať koncepciu zabezpečenia informovanosti, poradenstva a prevencie v oblasti ŽP. Trvale preferovať poradenstvo a prevenciu pred represiou. Vypracovanie koncepcie pre ochranu životného prostredia v obci. Prezentácia a šírenie osvety v oblasti životného prostredia.
<b>Cieľ 6.3.3 Ochrana a racionálne využívanie vôd</b>	
Opatrenie 6.3.3.1 Aktivity	Zabezpečiť výstavbu kanalizačnej siete a spustenie čističky odpadových vôd, znížiť množstvo znečisťujúcich látok vo vypúšťaných odpadových vodách na limitovanú úroveň. Výstavba kanalizačnej siete. Napojenie domácností. Spustenie ČOV.
Opatrenie 6.3.3.2 Aktivity	Zabezpečiť dostatok kvalitnej pitnej vody, minimalizovať straty vo vodovodných sieťach. Údržba existujúcej vodovodnej siete. Pravidelný monitoring vodovodnej siete. Výstavba regulačnej stanice pre miestny vodovod.
Opatrenie 6.3.3.3 Aktivity	Obnoviť prirodzené vodozádržné funkcie tokov a inundačných území (obnoviť staré korytá). Rekultivácia existujúcich koryt vodných tokov v obci. Pravidelný monitoring.



Opatrenie 6.3.3.4	Zamedziť možnostiam znečistenia povrchových vôd tunajším poľnohospodárskym družstvom.
Aktivita	Pravidelný monitoring.
Opatrenie 6.3.3.5	Výstavba suchých poldrov na potokoch Ladianka a Dolina.
Aktivita	Vypracovanie technickej dokumentácie. Výstavba suchých poldrov.
Opatrenie 6.3.3.6	Výstavba priepustu a rigolov okolo železničnej stanice.
Aktivita	Vypracovanie technickej dokumentácie. Výstavba priepustu a rigolov.
Opatrenie 6.3.3.7	Dostavba rigolov na dažďové vody na ulici ku kostolu.
Aktivita	Vypracovanie technickej dokumentácie. Dostavba rigolov.

<b>Ciel' 6.3.4</b>	<b>Ochrana ovzdušia</b>
Opatrenie 6.3.4.1	Zabezpečiť zníženie produkovaných emisií hlavným zdrojom znečistenia – domácnosti.
Aktivita	Obmedziť spaľovaniu fosílnych palív. Prechod na alternatívne zdroje vykurovania.

## 6.4 SOCIÁLNA OBLASŤ A ZDRAVOTNÍCTVO

### Strategický zámer

Neustále rozvíjať širokú paletu sociálnych a zdravotných služieb poskytovaných v obci. Dbáť o ich dostupnosť, kvalitu a vzájomnú vyváženosť za účelom dosiahnutia dôstojných podmienok života všetkých kategórií obyvateľov obce.

<b>Ciel' 6.4.1</b>	<b>Doplniť chýbajúcu infraštruktúru sociálnych zariadení v obci a zvýšiť ich kvalitu.</b>
Opatrenie 6.4.1.1	Vybudovať/zriaďovať zariadenie poskytujúce sociálne služby (dom opatrovateľskej služby).
Aktivita	Výber vhodnej alternatívny zariadenia zariadenia. Vypracovanie technickej dokumentácie. Realizácia – výstavba / rekonštrukcia budovy pre zariadenie poskytujúce sociálne služby.
Opatrenie 6.4.1.2	Vybudovať/zriaďovať zariadenie poskytujúce sociálne služby - domov dôchodcov.
Aktivita	Výber vhodnej alternatívny zariadenia zariadenia. Vypracovanie technickej dokumentácie. Realizácia – výstavba / rekonštrukcia budovy pre zariadenie poskytujúce sociálne služby.
Opatrenie 6.4.1.3	Výstavba nájomných bytov v obci.
Aktivita	Výber lokality. Vypracovanie technickej dokumentácie. Výstavba nájomných bytov.

<b>Ciel' 6.4.2</b>	<b>Zlepšiť úroveň poskytovania zdravotníckych a sociálnych služieb.</b>
Opatrenie 6.4.2.1	Zlepšenie úrovne poskytovania domácej ošetrovateľskej starostlivosti, rozšírenie jej služieb o poskytovanie rehabilitačných cvičení.
Aktivita	Zvýšenie kvality poskytovaných služieb. Zvýšenie personálnych kapacít v prípade potreby.
Opatrenie 6.4.2.2	Zabezpečiť aspoň raz mesačne poradňu v obci.
Aktivita	Zabezpečenie personálnych kapacít. Zabezpečenie priestorov.
Opatrenie 6.4.2.3	Zabezpečiť dostupnosť zdravotnej starostlivosti pre dospelých občanov.
Aktivita	Zabezpečiť v súčinnosti s okresným mestom a spádovou obcou pre oblasť poskytovania zdravotníckych služieb ich maximálnu dostupnosť.
Opatrenie 6.4.2.4	Zabezpečovať komplexnú zdravotnú starostlivosť o starých ľudí a dlhodobo chorých.
Aktivita	Analýza dopytu po uvedených službách. Zabezpečenie personálnych kapacít, priestorov a finančných prostriedkov.
Opatrenie 6.4.2.5	Zvýšiť úroveň poskytovaných sociálnych služieb.
Aktivita	Zvýšenie kvality poskytovaných služieb. Zvýšenie personálnych kapacít v prípade potreby.



Opatrenie 6.4.2.6 Aktivity	Podporiť služby pre marginalizované skupiny občanov a týrané ženy. Analýza dopytu po uvedených službách Zabezpečenie personálnych kapacít. Zabezpečenie priestorov.
Opatrenie 6.4.2.7 Aktivity	Zriadenie klubu dôchodcov. Príprava priestorového vybavenia. Príprava materiálneho vybavenia.
Opatrenie 6.4.2.8 Aktivity	Zabezpečenie stravovania pre dôchodcov a soc. odkázalých. Zabezpečenie priestorov. Obstaranie vnútorného vybavenia.
Opatrenie 6.4.2.9 Aktivity	Zriadenie klubu mladých. Príprava priestorového vybavenia. Príprava materiálneho vybavenia.

## 6.5 ŠKOLSTVO A ŠPORT

### Strategický zámer

Zabezpečenie všestranného rozvoja detí a mládeže. Zlepšenie technického stavu a vybavenia školy. V športe umožniť ponuku čo najširšej palety služieb, zabezpečiť čo najefektívnejšie a transparentné využitie verejných financií ku prospechu všetkých občanov obce. Podpora existujúcich športových podujatí, ako aj vytváranie vhodných podmienok pre rozvoj rôznych druhov športu nielen pre obyvateľov obce.

<b>Cieľ 6.5.1 Budovanie a rozvoj školskej infraštruktúry.</b>	
Opatrenie 6.5.1.1 Aktivity	Modernizovať a rekonštruovať budovu základnej školy a materskej školy. Výmena plastových okien. Zateplenie budov. Výmena strešnej krytiny.
Opatrenie 6.5.1.2 Aktivity	Modernizácia vnútorného vybavenia základnej školy. Výber vhodného dodávateľa. Nákup zariadení.
Opatrenie 6.5.1.3 Aktivity	Rekonštrukcia sociálnych zariadení v budove základnej školy. Rekonštrukcia sociálnych zariadení.
Opatrenie 6.5.1.4 Aktivity	Výbudovanie športového ihriska pre potreby základnej a materskej školy. Spracovanie technickej dokumentácie. Výber vhodnej lokality. Výstavba ihriska.
Opatrenie 6.5.1.5 Aktivity	Rekonštrukcia školskej jedálne. Spracovanie technickej dokumentácie. Rekonštrukcia objektu.
Opatrenie 6.5.1.6 Aktivity	Výstavba novej dátovej siete v budove ZŠ. Spracovanie technickej dokumentácie. Výstavba dátovej siete.
Opatrenie 6.5.1.7 Aktivity	Zriadenie 2 nových počítačových učební. Nákup výpočtovej techniky.
Opatrenie 6.5.1.8 Aktivity	Vybavenie miestností prezentačnou technikou - PC s dataprojektorom. Nákup prezentačnej a výpočtovej techniky.

<b>Cieľ 6.5.2.</b>	<b>Trvalé skvalitňovanie vyváženej ponuky výkonnostného a rekreačného športu.</b>
--------------------	---





Opatrenie 6.5.2.1 Aktivity	Výbudovanie športového areálu v obci - časť Tal'ka. Výber lokality a spracovanie technickej dokumentácie. Výstavba areálu.
Opatrenie 6.5.2.2 Aktivity	Výstavba cykloturistických trás. Spracovanie technickej dokumentácie. Výstavba trás.
Opatrenie 6.5.2.3 Aktivity	Vytváranie materiálnych a finančných podmienok na rozvoj výkonnostného a rekreačného športu v obci. Zabezpečenie materiálno-technického a finančného vybavenia.
Opatrenie 6.5.2.4 Aktivity	Podpora organizácie športových podujatí regionálneho významu. Zabezpečenie personálnych kapacít. Zabezpečenie materiálno-technického a finančného vybavenia.
Opatrenie 6.5.2.5 Aktivity	Podpora športových aktivít zdravotne postihnutých občanov. Zabezpečenie materiálno-technického a finančného vybavenia.
Opatrenie 6.5.2.6 Aktivity	Podporovať talentovanú mládež. Zabezpečenie materiálno-technického a finančného vybavenia.
Opatrenie 6.5.2.7 Aktivity	Spolupracovať s občianskymi združeniami, inými právnickými a fyzickými osobami, pôsobiace v oblasti telesnej kultúry. Zabezpečenie personálnych kapacít.
Opatrenie 6.5.2.8 Aktivity	Rekonštrukcia/výstavba tribúny a šatní pre potreby futbalového ihriska. Vypracovanie technickej dokumentácie. Rekonštrukcia/výstavba príslušenstva.
Opatrenie 6.5.2.9 Aktivity	Rekonštrukcia oplotenia futbalového ihriska. Rekonštrukcia oplotenia.

## 6.6 KULTÚRA

### Strategický zámer

Trvalé pôsobenie na kultúrne povedomie obyvateľov širokou paletou kultúrnych aktivít organizovaných externými subjektami. Existencia dôstojných priestorov pre kultúrne aktivity je povinnosť obce. Priebežná a kreatívna propagácia podujatí má vplyv na imidž obce a tým aj na cestovný ruch.

<b>Cieľ 6.6.1</b>	<b>Zachovanie kultúrno-historického potenciálu obce a rozvoj kultúrnych, informačných a voľnočasových aktivít v nadväznosti na rozvoj cestovného ruchu na regionálnej a miestnej úrovni.</b>
-------------------	--



Opatrenie 6.6.1.1 Aktivita	Rekonštrukcia domu kultúry – exteriéry (strecha, fasády, ...). Vypracovanie technickej dokumentácie. Rekonštrukcia exteriérov.
Opatrenie 6.6.1.2 Aktivita	Rekonštrukcia tradičnej architektúry a zriadenie stálych expozícií z pôvodného štýlu života obyvateľov vo obci. Výber vhodných objektov. Výriešenie vlastníckych vzťahov. Rekonštrukcia a vybavenie expozície.
Opatrenie 6.6.1.3 Aktivita	Prepojiť obec so subjektami cestovného ruchu, agroturistiky. Zabezpečenie personálnych kapacít.
Opatrenie 6.6.1.4 Aktivita	Budovanie remeselníckych dvorov. Výber a rekonštrukcia vhodných budov na alokáciu remeselného dvora. Zabezpečenie personálnych kapacít. Materiálne zabezpečenie remeselných dvorov predmetmi s kultúrohistorickou hodnotou.
Opatrenie 6.6.1.5 Aktivita	Vybudovanie turistických a náučných trás pre žiakov, študentov, rodiny s deťmi, priemerných aj náročných klientov s využitím kultúrno – historického, folklórneho aj prírodného bohatstva. Zabezpečenie personálnych kapacít. Výber vhodných trás. Spracovanie technickej dokumentácie. Realizácia výstavby.
Opatrenie 6.6.1.6 Aktivita	Zachovanie a rozvoj ľudových tradícií (folklórny tanec, hudba a spev, ľudové remeslá, ľudový odev a doplnky, pôvodné bývanie a hospodárenie) a ich maximálne využitie v cestovnom ruchu a agroturistike. Zabezpečenie priestorov, finančných a materiálnych prostriedkov.
Opatrenie 6.6.1.7 Aktivita	Rekonštrukcia interiérov domu kultúry. Vypracovanie technickej dokumentácie. Rekonštrukcia interiérov.
Opatrenie 6.6.1.8 Aktivita	Rozšíriť priestory a vybavenie knižnice. Finančné a personálne zabezpečenie.
Opatrenie 6.6.1.9 Aktivita	Výstavba pódia s tribúnou na uskutočňovanie folklórnych slávností. Úprava lokality. Výstavba tribúny s príslušenstvom.
Opatrenie 6.6.1.10 Aktivita	Organizovanie pravidelných kultúrnych podujatí – Deň obce, Hody, atď.. Personálne zabezpečenie.

**Cieľ 6.6.2****Organizačné zabezpečenie**

Opatrenie 6.6.2.1 Aktivita	Spracovať kalendár kultúrnych podujatí na celý rok, tento priebežne aktualizovať. Rozšíriť žánrovú ponuku s orientáciou na hodnotný kultúrny prínos. Personálne a finančné zabezpečenie. Spracovanie kalendár kultúrnych podujatí.
-------------------------------	--

**Cieľ 6.6.3****Propagácia v oblasti kultúry**

Opatrenie 6.6.3.1 Aktivita	Spracovať globálnu koncepciu „propagácie“ histórie obce v multimediálnej forme. Personálne a finančné zabezpečenie. Spracovanie koncepcie v multimediálnej forme.
Opatrenie 6.6.3.2 Aktivita	Spracovať komplexný informačný bulletin o historickom vývoji a tradíciách obce pre školy aj subjekty cestovného ruchu. Personálne a finančné zabezpečenie. Spracovanie bulletinu.
Opatrenie 6.6.3.3 Aktivita	Propagácia kultúry na Internete prostredníctvom www stránky obce. Finančné zabezpečenie. Obsahová analýza www stránky. Priebežná aktualizácia www stránky.



## 6.7 CESTOVNÝ RUCH A PUBLIC RELATIONS

**Strategický zámer**

Budovať goodwill obce a dosiahnuť, aby sa stala strediskom cestovného ruchu v oblasti športu, kultúry a turistiky. Využiť prírodný potenciál, ktorý ponúka blízke aj širšie okolie obce.

<b>Cieľ 6.8.1</b>	<b>Účinná propagácia obce.</b>
Opatrenie 6.8.1.1 Aktivita	Vytvorenie samostatnej www stránky obce. Finančné zabezpečenie. Obsahová analýza www stránky. Prieběžná aktualizácia www stránky.
Opatrenie 6.8.1.2 Aktivita	Spracovať globálnu koncepciu propagácie obce v multimediálnej forme. Personálne a finančné zabezpečenie. Spracovanie koncepcie v multimediálnej forme.
Opatrenie 6.8.1.3 Aktivita	Spracovať koncepciu regionálnej spolupráce s okolitými turistickými lokalitami a domácimi i zahraničnými CK. Personálne a finančné zabezpečenie. Spracovanie koncepcie regionálnej spolupráce.

<b>Cieľ 6.8.2</b>	<b>Rekreačno - relaxačné zázemie obce.</b>
Opatrenie 6.8.2.1 Aktivita	Vybudovanie športového areálu v obci - časť Tal'ka. Výber lokality a spracovanie technickej dokumentácie. Výstavba areálu.
Opatrenie 6.8.2.2 Aktivita	Vybudovanie oddychovej zóny obce. Spracovanie technickej dokumentácie. Vybudovanie zóny.
Opatrenie 6.8.2.3 Aktivita	Rozvoj agrotistiky - zriadenie chovu koní s príslušenstvom a ubytovacích zariadení. Vypracovanie technickej dokumentácie a podnikateľského plánu. Výstavba hospodárskej časti. Výstavba ubytovacej časti. Zabezpečenie chovu.
Opatrenie 6.8.2.4 Aktivita	Zariadenie svojrázneho typu Lipníckeho dvora (vináreň, viecha, piváreň) reprezentujúce zhodnocovanie domácej poľnohospodárskej a potravinárskej produkcie. Vypracovanie podnikateľského plánu. Zriadenie dvora.
Opatrenie 6.8.2.5 Aktivita	Výstavba ubytovacích priestorov v nákupnom centre. Vypracovanie technickej dokumentácie. Výstavba ubytovacích priestorov.
Opatrenie 6.8.2.6 Aktivita	Výstavba turistickej ubytovne s 20 lôžkami. Vypracovanie podnikateľského plánu a štúdie uskutočniteľnosti. Výber a príprava vhodnej lokality. Výstavba zariadenia. Výstavba príslušenstva - príjazdové cesty, parkovacie plochy, verejné priestranstvá.

<b>Cieľ 6.8.3</b>	<b>Podpora podnikateľských aktivít v cestovnom ruchu.</b>
Opatrenie 6.8.3.1 Aktivita	Uzavrieť s podnikateľmi dohody o poskytovaní služieb v agroturistike a cestovnom ruchu a o propagovaní ich služieb obcou. Zabezpečenie personálnych kapacít.
Opatrenie 6.8.3.2 Aktivita	Podporovať podnikateľské subjekty, neziskové organizácie a inštitúcie pri získavaní finančných prostriedkov z grantov a fondov EÚ. Zabezpečenie personálnych kapacít.

**7 MERATELNÉ INDIKÁTORY**

Monitorovanie Programu hospodárskeho a sociálneho rozvoja obce Lipníky sa vykonáva na základe súboru indikátorov priradených k jednotlivým cieľom a opatreniam (ktoré môžu byť priebežne konkretizované). Indikátory podporujú oprávnenosť verejných výdavkov na jednotlivé opatrenia a zároveň preukazujú ekonomickú účinnosť realizovaných verejných výdavkov. Indikátory



budú zároveň základným faktorom pri tvorbe kritérií na čerpanie finančnej podpory z regionálneho rozvojového fondu.

## 7.1 HOSPODÁRSTVO A VEDECKO-TECHNICKÝ ROZVOJ

Ciele a opatrenia		Merateľné indikátory
Cieľ 6.1.1	Podpora malého a stredného podnikania	zo strany obce.
Opatrenie 6.1.1.1	Spracovať stratégiu podpory podnikania a zvýšenia informovanosti o možnostiach podpory zo strany obce, VÚC, štátu a EÚ.	počet vypracovaných stratégií, počet informovaných subjektov, počet podporených subjektov,
Opatrenie 6.1.1.2	Vytvorenie ekonomických a technických podmienok pre výstavbu priemyselnej zóny v obci - príprava územia a realizácia infraštruktúry.	objem preinvestovaných prostriedkov v SKK, počet novozaložených podnikov, počet novovytvorených pracovných miest,
Opatrenie 6.1.1.3	Vymedziť prenajímateľné obecné priestory pre potrebné služby a remeselné dielne.	m2 zrekonštruovaných plôch pre remeselné dielne, počet novovytvorených pracovných miest, objem vyprodukovanej produkcie v SKK za rok,
Opatrenie 6.1.1.4	Vypracovať postup podpory, výučby a rozvoja tradičných remesiel v obci.	výška prostriedkov prerozdelená v rámci podpory, počet vyškolených remeselníkov, počet novovytvorených pracovných miest,
Opatrenie 6.1.1.5	Zvýšenie kapacít informačných a poradenských služieb a podpora vzdelávania firiem.	počet informovaných subjektov, výška prostriedkov preinvestovaných do zlepšenia informovanosti,
Opatrenie 6.1.1.6	Podpora budovania kooperačných sietí malých a stredných firiem.	počet nových založených podnikateľských subjektov, počet novovytvorených pracovných miest, ekonomická aktivita obce, miera nezamestnanosti v obci,
Opatrenie 6.1.1.7	Podporovanie zavádzania remeselníckych dielní pre remeslá, ktoré sú pre obec typické.	počet nových založených podnikateľských subjektov, počet novovytvorených pracovných miest, objem vyprodukovaného tovaru/služieb v SKK za rok,
Opatrenie 6.1.1.8	Rekonštrukcia existujúcej zastaralej priemyselnej zóny, s dôrazom na zavádzanie nových technológií.	objem preinvestovaných SKK, zvýšenie produktivity, zvýšenie objemu vypestovanej produkcie v SKK, počet pracovných miest udržiavaných v dôsledku investícií do moderných technológií,
Opatrenie 6.1.1.9	Zakladanie malých a stredných podnikov s majetkovou účasťou obce.	počet nových založených podnikateľských subjektov, počet novovytvorených pracovných miest, ekonomická aktivita obce, miera nezamestnanosti v obci, objem vyprodukovaného HDP v dôsledku finančnej podpory MSP,
Opatrenie 6.1.1.10	Výstavba nájomných bytov v obci.	počet nájomných bytov, celková obytná plocha, počet ubytovaných osôb, SKK z nájomného,
Opatrenie 6.1.1.11	Zriadenie obecnej pekárne.	počet novovytvorených pracovných miest, objem vyprodukovaného HDP v SKK, priemerný počet pečených chlebov, priemerný počet pečeného pečiva,
Opatrenie 6.1.1.12	Rozvoj agroturistiky - zriadenie chovu koní s príslušenstvom a ubytovacích zariadení.	počet zriadených ubytovacích kapacít, počet nových návštevníkov obce, tržby z predaja turistických služieb, počet vytvorených pracovných miest,
Opatrenie 6.1.1.13	Zariadenie svojrázneho typu Lipníckeho dvora (vináreň, viecha, piváreň) reprezentujúce zhodnocovanie domácej poľnohospodárskej a potravinárskej produkcie.	stravovacie kapacity v osobách, počet vydaných jedál/deň, počet nových návštevníkov obce, tržby z predaja turistických služieb, počet vytvorených pracovných miest,
Opatrenie 6.1.1.14	Rekonštrukcia nákupného centra.	tržby z predaja komerčných služieb, počet vytvorených pracovných miest, celková plocha predajných priestorov, počet nových maloobchodných predajní,



Opatrenie 6.1.1.15	Výstavba ubytovacích priestorov v nákupnom centre.	počet zriadených ubytovacích kapacít, počet nových návštevníkov obce, tržby z predaja turistických služieb, počet vytvorených pracovných miest,
Opatrenie 6.1.1.16	Výstavba turistickej ubytovne s 20 lôžkami.	počet zriadených ubytovacích kapacít, počet nových návštevníkov obce, tržby z predaja turistických služieb, počet vytvorených pracovných miest,
Opatrenie 6.1.1.17	Výstavba centra služieb pre motoristov.	objem vyprodukovaného HDP v SKK, počet novovytvorených pracovných miest, počet nových poskytovaných služieb,

Ciele a opatrenia		Merateľné indikátory
Cieľ 6.1.2	Podpora tradičných odvetví priemyslu	
Opatrenia 6.1.2.1	Zavádzanie nových technológií do súčasných výrobných prevádzok.	zvýšenie poľnohospodárskej produkcie, zvýšenie konkurencieschopnosti produkcie, zvýšenie tržieb z produkcie, počet zachovaných pracovných miest,
Opatrenia 6.1.2.2	Podporovať rozvoj tých odvetví priemyslu, pre ktorých rozvoj sú v okolí obce vytvorené ideálne podmienky.	výška investícií v SKK, počet nových pracovných miest, zvýšenie tvorby HDP v SKK, tržby z predaja produkcie,
Opatrenia 6.1.2.3	Podpora výroby a podnikateľských subjektov, ktoré využívajú surovinové zdroje regiónu.	počet podporených podnikateľských subjektov, počet nových pracovných miest, tržby z predaja produkcie,

## 7.2 TECHNICKÁ INFRAŠTRUKTÚRA

Ciele a opatrenia		Merateľné indikátory
Cieľ 6.2.1	Rozvoj dopravnej infraštruktúry	
Opatrenie 6.2.1.1	Výstavba chodníkov pozdĺž štátnej cesty I. triedy v časti Lipníky a Podhrabina.	km novovybudovanej komunikácie, počet nových návštevníkov, hustota dopravy,
Opatrenie 6.2.1.2	Úprava miestnych komunikácií a výstavba chodníkov.	km novovybudovanej komunikácie, km novovybudovaných chodníkov,
Opatrenie 6.2.1.3	Budovanie miestnych cyklotrás.	km vybudovaných cyklotrás,
Opatrenie 6.2.1.4	Položenie asfaltového povrchu na miestnej komunikácii pri škole, futbalovom ihrisku.	km zrekonštruovanej komunikácie, počet nových návštevníkov, hustota dopravy,
Opatrenie 6.2.1.5	Položenie asfaltového povrchu na miestnej komunikácii k železničnej stanici a v okolí železničnej trate.	km zrekonštruovanej komunikácie, počet nových návštevníkov, hustota dopravy,
Opatrenie 6.2.1.6	Položenie asfaltového povrchu na miestnej komunikácii pri škole, futbalovom ihrisku.	km zrekonštruovanej komunikácie, počet nových návštevníkov, hustota dopravy,
Opatrenie 6.2.1.7	Položenie asfaltového povrchu na miestnej komunikácii k miestnemu kostolu.	km zrekonštruovanej komunikácie, počet nových návštevníkov, hustota dopravy,
Opatrenie 6.2.1.8	Položenie asfaltového povrchu na miestnej komunikácii k v časti Tal'ka.	km zrekonštruovanej komunikácie, počet nových návštevníkov, hustota dopravy,
Opatrenie 6.2.1.9	Výstavba chodníkov pozdĺž miestnych komunikácií.	km novovybudovaných chodníkov,
Opatrenie 6.2.1.10	Výstavba rýchlostnej komunikácie R4 s južným obchvatom obce.	km novovybudovanej komunikácie, počet nových návštevníkov, hustota dopravy,

Ciele a opatrenia		Merateľné indikátory
Cieľ 6.2.2	Rozvoj občianskej infraštruktúry	
Opatrenie 6.2.2.1	Rozšírenie intravilánu obce vzhľadom na potenciálnu výstavbu IBV, prípadne priemyselné zóny.	m <sup>2</sup> upravených plôch pre IBV,
Opatrenie 6.2.2.2	Rekonštrukcia miestneho vodovodu.	km zrekonštruovaného miestneho vodovodu,
Opatrenie 6.2.2.3	Rekonštrukcia a rozšírenie verejného osvetlenia.	osvetlenie obce v %, zníženie spotreby elektrickej energie v dôsledku rekonštrukcie verejného osvetlenia,
Opatrenie 6.2.2.4	Výstavba dažďovej kanalizácie.	počet novopripojených domácností, km novovybudovanej kanalizačnej siete, m <sup>3</sup> odvedenej zrážkovej vody,





Opatrenie 6.2.2.5	Úprava verejných plôch.	m <sup>2</sup> upravených verejných plôch, ks vysadených nových okrasných krovín a stromov,
Opatrenie 6.2.2.6	Rekonštrukcia mostov a lávok na toku Ladianka pri "Mižišinovi" a na toku Dolina pri "Kováčovi".	počet zrekonštruovaných mostov, počet zrekonštruovaných lávok,
Opatrenie 6.2.2.7	Dostavba vodovodnej siete v časti Taľka, Miroľa, Podhrabina a "K Leškovi".	počet novopripojených domácností, km novovybudovanej vodovodnej siete,
Opatrenie 6.2.2.8	Regulácia korýt miestneho potoka prechádzajúceho cez obec.	km zregulovaných a upravených korýt miestnych tokov,
Opatrenie 6.2.2.9	Výstavba trafostanice v časti obce Miroľa.	počet nových transformátorových staníc, zvýšenie kapacity v %,
Opatrenie 6.2.2.10	Výstavba bezdrôtového rozhlasu.	informovanosť obce v %, počet novonainštalovaných reproduktív,
Opatrenie 6.2.2.11	Výstavba splaškovej kanalizácie.	m <sup>3</sup> odvedenej splaškovej vody kanalizáciou, km novovybudovanej kanalizačnej siete, počet novopripojených domácností,
Opatrenie 6.2.2.12	Rekonštrukcia obecného úradu.	Zníženie koeficientu prestupu tepla, m <sup>2</sup> zrekonštruovanej strešnej krytiny, m <sup>2</sup> zrekonštruovanej podlahovej krytiny,
Opatrenie 6.2.2.13	Zabezpečenie vysokorýchlostného Internetu.	počet novopripojených domácností, počet pripojených podnikateľských subjektov,
Opatrenie 6.2.2.14	Zriadenie verejného Internetu.	počet novopripojených domácností, počet pripojených podnikateľských subjektov,
Opatrenie 6.2.2.15	Výstavba ČOV.	počet novopripojených domácností, km novovybudovanej vodovodnej siete, objem spotrebovanej pitnej vody v m <sup>3</sup> ,
Opatrenie 6.2.2.16	Rekonštrukcia oplatenia cintorína, ochrana a údržba porastov v okolí cintorína - rozšírenie cintorína.	m <sup>2</sup> upravených verejných plôch, počet nových lavíc pre oddych, počet nových návštevníkov, km oplatenia cintorína, km novovybudovaných chodníkov,
Opatrenie 6.2.2.17	Iluminácia historických objektov v obci.	počet ilumináčnych budov, počet nových návštevníkov obce,
Opatrenie 6.2.2.18	Doplniť a udržiavať brehové porasty vodných tokov.	počet vysadených krov a drevín, m <sup>2</sup> upravených verejných plôch, počet nových pracovných miest,
Opatrenie 6.2.2.19	Realizácia a údržba parkovej úpravy v strede obce.	počet vysadených krov a drevín, m <sup>2</sup> upravených verejných plôch, počet nových pracovných miest,
Opatrenie 6.2.2.20	Vybudovanie označenia – oznamovacie tabuľky – smerníky s označením úradov, škôl, zdravotníckych zariadení, cirkevných objektov a pod.	počet osadených informačných tabúl, počet nových návštevníkov obce,
Opatrenie 6.2.2.21	Zabezpečiť novú fasádu na budove požiarnej zbrojnice a knižnice.	zníženie koeficientu prestupu tepla, m <sup>2</sup> zrekonštruovanej strešnej krytiny, m <sup>2</sup> novej zrekonštruovanej fasády,
Opatrenie 6.2.2.22	Výstavba suchých poldrov na potokoch Ladianka a Dolina.	km vybudovaných protipovodňových hrádz, zvýšenie prietoku rieky a potokov v %, km vybudovaných poldrov,
Opatrenie 6.2.2.23	Výstavba priepustu a rigolov okolo železničnej stanice.	km vybudovaných rigolov, počet vybudovaných priepustov,
Opatrenie 6.2.2.24	Dostavba rigolov na dažďové vody na ulici ku kostolu.	km vybudovaných rigolov,

### 7.3 ŽIVOTNÉ PROSTREDIE

Ciele a opatrenia		Merateľné indikátory
Cieľ 6.3.1	Nakladanie s komunálnym a drobným stavebným odpadom	
Opatrenie 6.3.1.1	V súlade s prijatými koncepciami zabezpečiť permanentné znižovanie podielu skladovanej časti odpadov, k čomu organizovať mobilné zbery textílií, kovového odpadu, viacvrstvových obalov nebezpečných odpadov.	zníženie odpadov v tonách, SKK zo separovaného odpadu,
Opatrenie 6.3.1.2	Zabezpečiť separáciu komunálneho odpadu v celej obci.	objem vyseparovaného odpadu v tonách, SKK zo separovaného odpadu,
Opatrenie 6.3.1.3	Zabezpečiť likvidáciu čiernych skládok	m <sup>2</sup> rekultivovanej plochy čiernych skládok,



	v obci - Petič.	
Opatrenie 6.3.1.4	Výstavba obecného kompostoviska.	m <sup>2</sup> rekultivovanej plochy skládky TKO,
Opatrenie 6.3.1.5	Výstavba zberného dvora pre separovaný zber.	m <sup>2</sup> rekultivovanej plochy,

Ciele a opatrenia		Merateľné indikátory
Cieľ 6.3.2	Informovanosť a poradenstvo	
Opatrenie 6.3.2.1	Spracovať koncepciu zabezpečenia informovanosti, poradenstva a prevencie v oblasti ŽP. Trvale preferovať poradenstvo a prevenciu pred represiou.	počet vypracovaných koncepcií, počet poučených subjektov,

Ciele a opatrenia		Merateľné indikátory
Cieľ 6.3.3	Ochrana a racionálne využívanie vôd	
Opatrenie 6.3.3.1	Zabezpečiť výstavbu kanalizačnej siete a spustenie čističky odpadových vôd, znížiť množstvo znečisťujúcich látok vo vypúšťaných odpadových vodách na limitovanú úroveň.	m <sup>3</sup> vyčistenej splaškovej vody prostredníctvom ČOV, m <sup>3</sup> odvedenej splaškovej vody kanalizáciou, bm novovybudovanej kanalizačnej siete, počet novopripojených domácností,
Opatrenie 6.3.3.2	Zabezpečiť dostatok kvalitnej pitnej vody, minimalizovať straty vo vodovodných sieťach.	bm zrekonštruovaného vodovodu,
Opatrenie 6.3.3.3	Obnoviť prirodzené vodozádržné funkcie tokov a inundačných území (obnoviť staré korytá).	bm obnovených starých koryt,
Opatrenie 6.3.3.4	Zamedziť možnostiam znečistenia povrchových vôd tunajším poľnohospodárskym družstvom.	počet odhalených incidentov, objem uchránených prírodných hodnôt v SKK,
Opatrenie 6.3.3.5	Výstavba suchých poldrov na potokoch Ladianka a Dolina.	km vybudovaných protipovodňových hrádz, zvýšenie prietoku rieky a potokov v %, bm vybudovaných poldrov,
Opatrenie 6.3.3.6	Výstavba priepustu a rigolov okolo železničnej stanice.	km vybudovaných rigolov, počet vybudovaných priepustov,
Opatrenie 6.3.3.7	Dostavba rigolov na dažďové vody na ulici ku kostolu.	km vybudovaných rigolov,

Ciele a opatrenia		Merateľné indikátory
Cieľ 6.3.4	Ochrana ovzdušia	
Opatrenie 6.3.4.1	Zabezpečiť zníženie produkovaných emisií hlavným zdrojom znečistenia – domácnosti.	Počet domácností s vykurovaním alternatívnymi zdrojmi energie,

## 7.4 SOCIÁLNA OBLASŤ A ZDRAVOTNÍCTVO

Ciele a opatrenia		Merateľné indikátory
Cieľ 6.4.1	Doplniť chýbajúcu infraštruktúru sociálnych zariadení v obci a zvýšiť ich kvalitu.	
Opatrenie 6.4.1.1	Vybudovať/zriadiť zariadenie poskytujúce sociálne služby (dom opatrovateľskej služby).	Počet nových sociálnych služieb, m <sup>2</sup> plochy pre zariadenie sociálnych služieb,
Opatrenie 6.4.1.2	Vybudovať/zriadiť zariadenie poskytujúce sociálne služby - domov dôchodcov.	kapacita zariadenia v osobách, využitelnosť kapacity v %, počet klientov, počet nových pracovných miest,
Opatrenie 6.4.1.3	Výstavba nájomných bytov v obci.	počet nájomných bytov, celková obytná plocha, počet ubytovaných osôb, počet ubytovaných rodín,

Ciele a opatrenia		Merateľné indikátory
Cieľ 6.4.2	Zlepšiť úroveň poskytovania zdravotníckych a sociálnych služieb.	
Opatrenie 6.4.2.1	Zlepšenie úrovne poskytovania domácej ošetrovateľskej starostlivosti, rozšírenie jej služieb o poskytovanie rehabilitačných cvičení.	počet ošetrovaných pacientov,
Opatrenie 6.4.2.2	Zabezpečiť aspoň raz mesačne poradňu v obci.	počet informovaných pacientov,
Opatrenie 6.4.2.3	Zabezpečiť dostupnosť zdravotnej	zlepšenie dostupnosti v čase,



	starostlivosti pre dospelých občanov.	zvýšenie počtu ošetrovaných pacientov,
Opatrenie 6.4.2.4	Zabezpečovať komplexnú zdravotnú starostlivosť o starých ľudí a dlhodobo chorých.	počet ošetrovaných pacientov,
Opatrenie 6.4.2.5	Zvýšiť úroveň poskytovaných sociálnych služieb.	zvýšenie kvality poskytovanej služby cez index spokojnosti,
Opatrenie 6.4.2.6	Podporiť služby pre marginalizované skupiny občanov a týrané ženy.	počet novoposkytovaných služieb, počet nových zákazníkov,
Opatrenie 6.4.2.7	Zriadenie klubu dôchodcov.	Počet členov klubu, Počet uskutočnených pravidelných podujatí,
Opatrenie 6.4.2.8	Zabezpečenie stravovania pre dôchodcov a soc. odkázaných.	kapacita zariadenie v osobách, počet stálych stravníkov, počet novovytvorených pracovných miest, počet vydaných jedál denne,
Opatrenie 6.4.2.9	Zriadenie klubu mladých.	Počet členov klubu, Počet uskutočnených pravidelných podujatí,

## 7.5 ŠKOLSTVO A ŠPORT

Ciele a opatrenia		Merateľné indikátory
Cieľ 6.5.1	Budovanie a rozvoj školskej infraštruktúry.	
Opatrenie 6.5.1.1	Modernizovať a rekonštruovať budovu základnej školy a materskej školy.	zníženie koeficientu prestupu tepla, m <sup>2</sup> zrekonštruovanej strešnej krytiny, m <sup>2</sup> zrekonštruovanej podlahovej krytiny,
Opatrenie 6.5.1.2	Modernizácia vnútorného vybavenia základnej školy.	zlepšenie materiálneho vybavenia,
Opatrenie 6.5.1.3	Rekonštrukcia sociálnych zariadení v budove základnej školy.	Zvýšenie kapacity zariadení, m <sup>2</sup> zrekonštruovanej podlahovej krytiny,
Opatrenie 6.5.1.4	Vybudovanie športového ihriska pre potreby základnej a materskej školy.	m <sup>2</sup> vybudovaných ihrísk,
Opatrenie 6.5.1.5	Rekonštrukcia školskej jedálne.	počet vydaných jedál, priemerný počet stravníkov, počet nových pracovných síl, celková kapacita stravovacieho zariadenia v osobách,
Opatrenie 6.5.1.6	Výstavba novej dátovej siete v budove ZŠ.	bm novej dátovej siete, zvýšenie dátového toku v %, celková prenosová kapacita v Mb / s,
Opatrenie 6.5.1.7	Zriadenie 2 nových počítačových učební.	počet žiakov v ZŠ, využitelnosť zariadení v hodinách / rok, zlepšenie výchovno - vzdelávacích výsledkov v %, počet žiakov v ZŠ,
Opatrenie 6.5.1.8	Vybavenie miestností prezentačnou technikou - PC s dataprojektorom.	využitelnosť zariadení v hodinách / rok, zlepšenie výchovno - vzdelávacích výsledkov v %, počet žiakov v ZŠ,

Ciele a opatrenia		Merateľné indikátory
Cieľ 6.5.2.	Trvalé skvalitňovanie vyváženej ponuky výkonnostného a rekreačného športu.	
Opatrenie 6.5.2.1	Vybudovanie športového areálu v obci - časť Tal'ka.	m <sup>2</sup> vybudovaných ihrísk,
Opatrenie 6.5.2.3	Výstavba cykloturistických trás.	km vybudovaných trás,
Opatrenie 6.5.2.5	Vytváranie materiálnych a finančných podmienok na rozvoj výkonnostného a rekreačného športu v obci.	SKK vyčlenených na šport,
Opatrenie 6.5.2.6	Podpora organizácie športových podujatí regionálneho významu.	SKK vyčlenených na podporu športu, počet podporených podujatí,
Opatrenie 6.5.2.7	Podpora športových aktivít zdravotne postihnutých občanov.	počet podporených zdravotne postihnutých,
Opatrenie 6.5.2.8	Podporovať talentovanú mládež.	počet podporených osôb, SKK na podporu športu,
Opatrenie 6.5.2.9	Spolupracovať s občianskymi združeniami, inými právnickými a fyzickými osobami, pôsobiace v oblasti telesnej kultúry.	počet spolupracujúcich FO a PO,
Opatrenie 6.5.2.10	Rekonštrukcia/výstavba tribúny a šatní pre potreby futbalového ihriska.	Počet nových návštevníkov obce, Využitie kapacít ihriska, Počet odohraných zápasov za rok, Počet aktívnych hráčov, Počet pasívnych hráčov v obci,
Opatrenie 6.5.2.11	Rekonštrukcia oplotenia futbalového	bm novozrekonštruovaného oplotenia



	ihriská.	počet návštevníkov obce, počet aktívnych športovcov, počet športových podujatí,
--	----------	---

## 7.6 KULTÚRA

Ciele a opatrenia		Merateľné indikátory
Cieľ 6.6.1	Zachovanie kultúrno-historického potenciálu obce a rozvoj kultúrnych, informačných a voľnočasových aktivít v nadväznosti na rozvoj cestovného ruchu na regionálnej a miestnej úrovni.	
Opatrenie 6.6.1.1	Rekonštrukcia domu kultúry – exteriéry (strecha, fasády, ...).	zníženie koeficientu prestupu tepla, m <sup>2</sup> zrekonštruovanej strešnej krytiny,
Opatrenie 6.6.1.2	Rekonštrukcia tradičnej architektúry a zriadenie stálych expozícií z pôvodného štýlu života obyvateľov vo obci.	počet zriadených expozícií, počet návštevníkov expozície,
Opatrenie 6.6.1.3	Prepojiť obec so subjektami cestovného ruchu, agroturistiky.	počet uzatvorených kontraktov, počet kontaktov,
Opatrenie 6.6.1.4	Budovanie remeselníckych dvorov.	počet remeselníckych dvorov, počet návštevníkov, objem vyrobenej produkcie,
Opatrenie 6.6.1.5	Vybudovanie turistických a náučných trás pre žiakov, študentov, rodiny s deťmi, priemerných aj náročných klientov s využitím kultúrneho – historického, folklórneho aj prírodného bohatstva.	km vybudovaných turistických trás, počet návštevníkov,
Opatrenie 6.6.1.6	Zachovanie a rozvoj ľudových tradícií (folklórny tanec, hudba a spev, ľudové remeslá, ľudový odev a doplnky, pôvodné bývanie a hospodárenie) a ich maximálne využitie v cestovnom ruchu a agroturistike.	počet zorganizovaných podujatí, počet návštevníkov podujatí,
Opatrenie 6.6.1.7	Rekonštrukcia interiérov domu kultúry.	m <sup>2</sup> zrekonštruovanej podlahovej krytiny, kapacita zariadenia, počet organizovaných kultúrnych podujatí,
Opatrenie 6.6.1.8	Rozšíriť priestory a vybavenie knižnice.	m <sup>2</sup> nových plôch, počet nových titulov, počet nových členov,
Opatrenie 6.6.1.9	Výstavba pódia s tribúnou na uskutočňovanie folklórnych slávností.	počet organizovaných kultúrnych podujatí,
Opatrenie 6.6.1.10	Organizovanie pravidelných kultúrnych podujatí – Deň obce, Hody, atď..	počet podujatí, počet návštevníkov podujatí,

Ciele a opatrenia		Merateľné indikátory
Cieľ 6.6.2	Organizačné zabezpečenie	
Opatrenie 6.6.2.1	Spracovať kalendár kultúrnych podujatí na celý rok, tento priebežne aktualizovať. Rozšíriť žánrovú ponuku s orientáciou na hodnotný kultúrny prínos.	počet vytlačených a distribuovaných publikácií, zvýšenie návštevnosti kultúrnych podujatí,

Ciele a opatrenia		Merateľné indikátory
Cieľ 6.6.3	Propagácia v oblasti kultúry	
Opatrenie 6.6.3.1	Spracovať globálnu koncepciu „propagácie“ histórie obce v multimediálnej forme.	počet vytlačených a distribuovaných publikácií, zvýšenie návštevnosti obce,
Opatrenie 6.6.3.2	Spracovať komplexný informačný bulletin o historickom vývoji a tradíciách obce pre školy aj subjekty cestovného ruchu.	počet vytlačených a distribuovaných publikácií, zvýšenie návštevnosti obce,
Opatrenie 6.6.3.3	Propagácia kultúry na Internete prostredníctvom www stránky obce.	počet prístupov na www,



## 7.6 CESTOVNÝ RUCH A PUBLIC RELATIONS

Ciele a opatrenia		Merateľné indikátory
Cieľ 6.8.1	Účinná propagácia obce.	
Opatrenie 6.8.1.1	Vytvorenie samostatnej www stránky obce.	počet prístupov na www,
Opatrenie 6.8.1.2	Spracovať globálnu koncepciu propagácie obce v multimediálnej forme.	počet vytlačených a distribuovaných publikácií, zvýšenie návštevnosti obce,
Opatrenie 6.8.1.3	Spracovať koncepciu regionálnej spolupráce s okolitými turistickými lokalitami a domácimi i zahraničnými CK.	počet oslovených CR, počet vypracovaných koncepcií,

Ciele a opatrenia		Merateľné indikátory
Cieľ 6.8.2	Rekreačno - relaxačné zázemie obce.	
Opatrenie 6.8.2.1	Vybudovanie športového areálu v obci - časť Tal'ka.	m <sup>2</sup> vybudovaných ihrísk,
Opatrenie 6.8.2.2	Vybudovanie oddychovej zóny obce.	m <sup>2</sup> oddychových zón, počet návštevníkov,
Opatrenie 6.8.2.3	Rozvoj agroturistiky - zriadenie chovu koní s príslušenstvom a ubytovacích zariadení.	počet zriadených ubytovacích kapacít, počet nových návštevníkov obce, tržby z predaja turistických služieb, počet vytvorených pracovných miest,
Opatrenie 6.8.2.4	Zariadenie svojrázneho typu Lipníckeho dvora (vináreň, viecha, piváreň) reprezentujúce zhodnocovanie domácej poľnohospodárskej a potravinárskej produkcie.	stravovacie kapacity v osobách, počet vydaných jedál/deň, počet nových návštevníkov obce, tržby z predaja turistických služieb, počet vytvorených pracovných miest,
Opatrenie 6.8.2.5	Výstavba ubytovacích priestorov v nákupnom centre.	počet zriadených ubytovacích kapacít, počet nových návštevníkov obce, tržby z predaja turistických služieb, počet vytvorených pracovných miest,
Opatrenie 6.8.2.6	Výstavba turistickej ubytovne s 20 lôžkami.	počet zriadených ubytovacích kapacít, počet nových návštevníkov obce, tržby z predaja turistických služieb, počet vytvorených pracovných miest,





## 8 AKČNÝ A FINANČNÝ PLÁN PROGRAMU

Jednou z kľúčových otázok pre realizáciu programu rozvoja je schopnosť obce v priebehu jeho realizácie zaistiť zdroje potrebné na jeho financovanie. Tieto zdroje vznikajú vo viacerých sférach – v súkromnom sektore, verejnej správe, ide tiež o zdroje zahraničné, najmä o prostriedky Európskej únie. Dôležitým zdrojom budú, po dokončení reformy verejnej správy a uskutočnení daňovej reformy, vlastné prostriedky. V dôsledku neexistencie nevyhnutných podkladových údajov pre stanovenie finančného rámca, v ktorom by sa mal program rozvoja v strednodobom horizonte pohybovať, je výška prostriedkov potrebná na realizáciu jednotlivých opatrení a aktivít stanovená len orientačne. Táto časť sa bude konkretizovaná v závislosti od reálneho čerpania finančných príspevkov zo štrukturálnych fondov, možností obecného rozpočtu atď..

Vychádzajúc z vyššie zadefinovaných cieľov, priorít a opatrení a na základe auditu pripravovaných projektových zámerov v réžii samosprávy, podnikateľskej sféry či neziskových a iných organizácií bol vypracovaný plán realizácie programu. Definuje, z akých prostriedkov by sa mali tieto zámery realizovať, kto by mal byť žiadateľom, určuje predpokladané časové rámce

### 8.1 HOSPODÁRSTVO A VEDECKO-TECHNICKÝ ROZVOJ

Strategický zámer				
Zlepšiť podmienky pre rozvoj podnikateľských aktivít, s dôrazom na zvýšenie úrovne zamestnanosti a úrovne a kvality služieb pre obyvateľov obce. V oblasti priemyslu je potrebné okrem zachovania stabilných prvkov výroby všetkými možnými opatreniami podporovať vytváranie nových pracovných príležitostí.				
Cieľ 6.1.1		Podpora malého a stredného podnikania zo strany obce		
Opatrenie 6.1.1.1	Spracovať stratégiu podpory podnikania a zvýšenia informovanosti o možnostiach podpory zo strany obce, VÚC, štátu a EÚ.			
		Predpokladaný rozpočet	Zdroje financovania	Oprávnení žiadatelia
Aktivity	Vypracovanie analýzy možností rozvoja podnikateľských aktivít v obci.	10	rozpočet obce, ŠF EÚ	podnikateľské subjekty, obec
	Analýza a priebežná aktualizácia verejných výdavkových programov pre podporu podnikania.	10	rozpočet obce	podnikateľské subjekty, obec
	Prezentácia foriem podpory podnikateľských subjektov zo strany obce.	podľa potreby	-	podnikateľské subjekty, obec
Opatrenie 6.1.1.2	Vytvorenie ekonomických a technických podmienok pre výstavbu priemyselnej zóny v obci - príprava územia a realizácia infraštruktúry.			
		Predpokladaný rozpočet	Zdroje financovania	Oprávnení žiadatelia
Aktivity	Výkup súkromných pozemkov pre uskutočnenie investičnej výstavby.	podľa potreby	rozpočet obce, ŠF EÚ, podnikateľské subjekty, úvery, iné grantové schémy	obec, podnikateľské subjekty
	Spracovanie technickej dokumentácie.	250	rozpočet obce, ŠF EÚ, podnikateľské subjekty, úvery, iné grantové schémy	obec, podnikateľské subjekty
	Realizácia investičnej výstavby prípravy pozemkov – inžinierske siete.	40 000	rozpočet obce, vládne výdavkové programy	obec, podnikateľské subjekty
	Výstavba výrobných a montážnych hál.	80 000	ŠF EÚ, podnikateľské subjekty, úvery, iné grantové schémy	obec, podnikateľské subjekty
Opatrenie 6.1.1.3	Vymedziť prenajímateľné obecné priestory pre potrebné služby a remeselné dielne.			
		Predpokladaný rozpočet	Zdroje financovania	Oprávnení žiadatelia
Aktivity	Rekonštrukcia vybraných budov v obecnom vlastníctve a ich príprava na prenájom podnikateľským subjektom.	200	rozpočet obce, podnikateľské subjekty	obec, podnikateľské subjekty



Opatrenie 6.1.1.4		Vypracovať postup podpory, výučby a rozvoja tradičných remesiel v obci.		
		<b>Predpokladaný rozpočet</b>	<b>Zdroje financovania</b>	<b>Oprávnení žiadatelia</b>
Aktivity	Vytvoriť materiálne finančné a personálne podmienky pre rozvoj tradičných remesiel v obci.	podľa potreby	rozpočet obce, ŠF EÚ	obec, podnikateľské subjekty
	Nadviazať spoluprácu vzdelávacích inštitúcií, obce, podnikateľských subjektov a obyvateľov obce pri výučbe a prezentácii tradičných remesiel.	podľa potreby	-	obec, podnikateľské subjekty, obyvateľia
Opatrenie 6.1.1.5		Zvýšenie kapacít informačných a poradenských služieb a podpora vzdelávania firiem.		
		<b>Predpokladaný rozpočet</b>	<b>Zdroje financovania</b>	<b>Oprávnení žiadatelia</b>
Aktivity	Zabezpečenie personálnych a technických kapacít na poskytovanie informačných a poradenských služieb.	podľa potreby	rozpočet obce, ŠF EÚ	obec Lipník
Opatrenie 6.1.1.6		Podpora budovania kooperačných sietí malých a stredných firiem.		
		<b>Predpokladaný rozpočet</b>	<b>Zdroje financovania</b>	<b>Oprávnení žiadatelia</b>
Aktivity	Vytvoriť inštitucionálne podmienky na podporu MSP so susednými obcami.	podľa potreby	rozpočet obce	obec, podnikateľské subjekty
	Analýza predpokladov budovania kooperačných sietí malých a stredných firiem v obci a jej okolí.	20	rozpočet obce, ŠF EÚ	obec, podnikateľské subjekty
	Tvorba stratégie budovania kooperačných sietí malých a stredných firiem.	30	rozpočet obce, ŠF EÚ	obec, podnikateľské subjekty
Opatrenie 6.1.1.7		Podporovanie zavádzania remeselníckych dielní pre remeslá, ktoré sú pre obec typické.		
		<b>Predpokladaný rozpočet</b>	<b>Zdroje financovania</b>	<b>Oprávnení žiadatelia</b>
Aktivity	Výber a rekonštrukcia vhodných budov na alokáciu remeselného dvora.	500	rozpočet obce, ŠF EÚ	obec Lipník
	Zabezpečenie personálnych kapacít.	podľa potreby	rozpočet obce,	obec Lipník
	Materiálne zabezpečenie remeselných dvorov predmetmi s kultúrohistorickou hodnotou.	podľa potreby	rozpočet obce, ŠF EÚ	obec Lipník
Opatrenie 6.1.1.8		Rekonštrukcia existujúcej zastaralej priemyselnej zóny, s dôrazom na zavádzanie nových technológií.		
		<b>Predpokladaný rozpočet</b>	<b>Zdroje financovania</b>	<b>Oprávnení žiadatelia</b>
Aktivity	Návrh alternatív rozvoja existujúcich priemyselných zón.	podľa potreby	ŠF EÚ, podnikateľské subjekty, úvery, iné grantové schémy	podnikateľské subjekty
	Vypracovanie technickej dokumentácie.	150	ŠF EÚ, podnikateľské subjekty, úvery, iné grantové schémy	podnikateľské subjekty
	Rekonštrukcia priemyselnej zóny.	65 000	ŠF EÚ, podnikateľské subjekty, úvery, iné grantové schémy	podnikateľské subjekty
Opatrenie 6.1.1.9		Zakladanie malých a stredných podnikov s majetkovou účasťou obce.		
		<b>Predpokladaný rozpočet</b>	<b>Zdroje financovania</b>	<b>Oprávnení žiadatelia</b>
Aktivity	Analýza možností rozvoja podnikateľských aktivít obcou.	20	rozpočet obce, podnikateľské subjekty	obec, podnikateľské subjekty
	Spracovanie podnikateľského zámeru obce.	30	rozpočet obce, podnikateľské	obec, podnikateľské



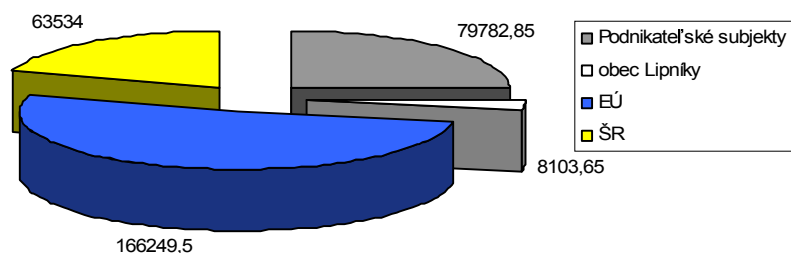
			subjekty	subjekty
	Príprava podmienok pre založenie podnikateľského subjektu.	podľa potreby	rozpočet obce, podnikateľské subjekty	obec, podnikateľské subjekty
	Založenie podnikateľského subjektu.	20	rozpočet obce, podnikateľské subjekty	obec, podnikateľské subjekty
Opatrenie 6.1.1.10	Výstavba nájomných bytov v obci.			
		<b>Predpokladaný rozpočet</b>	<b>Zdroje financovania</b>	<b>Oprávnení žiadateľa</b>
Aktivity	Výber lokality.	podľa potreby	rozpočet obce, ŠF EÚ, podnikateľské subjekty, úvery, iné grantové schémy	obec Lipník
	Vypracovanie technickej dokumentácie.	150	rozpočet obce, ŠF EÚ, podnikateľské subjekty, úvery, iné grantové schémy	obec Lipník
	Výstavba nájomných bytov.	19 000	rozpočet obce, ŠF EÚ, podnikateľské subjekty, úvery, iné grantové schémy	obec Lipník
Opatrenie 6.1.1.11	Zriadenie obecnej pekárne.			
		<b>Predpokladaný rozpočet</b>	<b>Zdroje financovania</b>	<b>Oprávnení žiadateľa</b>
Aktivity	Vypracovanie podnikateľského plánu a štúdie uskutočniteľnosti.	100	rozpočet obce, ŠF EÚ, podnikateľské subjekty, úvery, iné grantové schémy	obec Lipník
	Príprava vhodných priestorov.	1 500	rozpočet obce, ŠF EÚ, podnikateľské subjekty, úvery, iné grantové schémy	obec Lipník
	Nákup technológie.	3 000	rozpočet obce, ŠF EÚ, podnikateľské subjekty, úvery, iné grantové schémy	obec Lipník
Opatrenie 6.1.1.12	Rozvoj agroturistiky - zriadenie chovu koní s príslušenstvom a ubytovacích zariadení.			
		<b>Predpokladaný rozpočet</b>	<b>Zdroje financovania</b>	<b>Oprávnení žiadateľa</b>
Aktivity	Vypracovanie technickej dokumentácie a podnikateľského plánu.	120	ŠF EÚ, podnikateľské subjekty, úvery, iné grantové schémy	podnikateľské subjekty
	Výstavba hospodárskej časti.	20 000	ŠF EÚ, podnikateľské subjekty, úvery, iné grantové schémy	podnikateľské subjekty
	Výstavba ubytovacej časti.	15 000	ŠF EÚ, podnikateľské subjekty, úvery, iné grantové schémy	podnikateľské subjekty
	Zabezpečenie chovu.	2 000	ŠF EÚ, podnikateľské subjekty, úvery, iné grantové schémy	podnikateľské subjekty



Opatrenie 6.1.1.13	Zariadenie svojrázneho typu Lipníckeho dvora (vináreň, viecha, piváreň) reprezentujúce zhodnocovanie domácej poľnohospodárskej a potravinárskej produkcie.			
		<b>Predpokladaný rozpočet</b>	<b>Zdroje financovania</b>	<b>Oprávnení žiadateľa</b>
Aktivity	Vypracovanie podnikateľského plánu.	50	ŠF EÚ, podnikateľské subjekty, úvery, iné grantové schémy	podnikateľské subjekty
	Zriadenie dvora.	5 000	ŠF EÚ, podnikateľské subjekty, úvery, iné grantové schémy	podnikateľské subjekty
Opatrenie 6.1.1.14	Rekonštrukcia nákupného centra.			
		<b>Predpokladaný rozpočet</b>	<b>Zdroje financovania</b>	<b>Oprávnení žiadateľa</b>
Aktivity	Vypracovanie technickej dokumentácie.	200	rozpočet obce, ŠF EÚ, podnikateľské subjekty, úvery, iné grantové schémy	obec Lipník
	Rekonštrukcia nákupného centra.	10 000	rozpočet obce, ŠF EÚ, podnikateľské subjekty, úvery, iné grantové schémy	obec Lipník
Opatrenie 6.1.1.15	Výstavba ubytovacích priestorov v nákupnom centre.			
		<b>Predpokladaný rozpočet</b>	<b>Zdroje financovania</b>	<b>Oprávnení žiadateľa</b>
Aktivity	Vypracovanie technickej dokumentácie.	100	rozpočet obce, ŠF EÚ, podnikateľské subjekty, úvery, iné grantové schémy	obec Lipník
	Výstavba ubytovacích priestorov.	8 500	rozpočet obce, ŠF EÚ, podnikateľské subjekty, úvery, iné grantové schémy	obec Lipník
Opatrenie 6.1.1.16	Výstavba turistickej ubytovne s 20 lôžkami.			
		<b>Predpokladaný rozpočet</b>	<b>Zdroje financovania</b>	<b>Oprávnení žiadateľa</b>
Aktivity	Vypracovanie podnikateľského plánu a štúdie uskutočniteľnosti.	110	rozpočet obce, ŠF EÚ, podnikateľské subjekty, úvery, iné grantové schémy	obec Lipník
	Výber a príprava vhodnej lokality.	6 500	rozpočet obce, ŠF EÚ, podnikateľské subjekty, úvery, iné grantové schémy	obec Lipník
	Výstavba zariadenia.	20 000	rozpočet obce, ŠF EÚ, podnikateľské subjekty, úvery, iné grantové schémy	obec Lipník
	Výstavba príslušenstva - príjazdové cesty, parkovacie plochy, verejné priestranstvá.	8 000	rozpočet obce, ŠF EÚ, podnikateľské subjekty, úvery, iné grantové schémy	obec Lipník
Opatrenie 6.1.1.17	Výstavba centra služieb pre motoristov.			
		<b>Predpokladaný rozpočet</b>	<b>Zdroje financovania</b>	<b>Oprávnení žiadateľa</b>



Aktivity	Vypracovanie technickej dokumentácie a podnikateľského plánu.	100	ŠF EÚ, podnikateľské subjekty, úvery, iné grantové schémy	podnikateľské subjekty
	Príprava pozemkov a zavedenie inžinierskych sietí.	2 000	ŠF EÚ, podnikateľské subjekty, úvery, iné grantové schémy	podnikateľské subjekty
	Výstavba centra služieb pre motoristov.	10 000	ŠF EÚ, podnikateľské subjekty, úvery, iné grantové schémy	podnikateľské subjekty
<b>Cieľ 6.1.2 Podpora tradičných odvetví priemyslu</b>				
Opatrenia 6.1.2.1	Zavádzanie nových technológií do súčasných výrobných prevádzok.			
		<b>Predpokladaný rozpočet</b>	<b>Zdroje financovania</b>	<b>Oprávnení žiadatelia</b>
Aktivity	Podpora podnikateľov zavádzajúcich výrobu na báze progresívnych technológií, pomoc pri získavaní nenávratných finančných prostriedkov zo Štrukturálnych fondov na tento účel.	podľa možností	rozpočet obce, ŠF EÚ, podnikateľské subjekty, úvery, iné grantové schémy	obec, podnikateľské subjekty
Opatrenia 6.1.2.2	Podporovať rozvoj tých odvetví priemyslu, pre ktorých rozvoj sú v okolí obce vytvorené ideálne podmienky.			
		<b>Predpokladaný rozpočet</b>	<b>Zdroje financovania</b>	<b>Oprávnení žiadatelia</b>
Aktivity	Podpora rozvojových zámerov súkromnej sféry, ktoré sú v súlade s potrebami rozvoja obce a ktoré sú efektívne z pohľadu tvorby nových pracovných miest.	podľa možností	rozpočet obce, ŠF EÚ, podnikateľské subjekty, úvery, iné grantové schémy	obec, podnikateľské subjekty
Opatrenia 6.1.2.3	Podpora výroby a podnikateľských subjektov, ktoré využívajú surovinové zdroje regiónu.			
		<b>Predpokladaný rozpočet</b>	<b>Zdroje financovania</b>	<b>Oprávnení žiadatelia</b>
Aktivity	Podpora spracovateľov miestnych surovín finančnými a nefinančnými opatreniami.	podľa možností	rozpočet obce, ŠF EÚ, podnikateľské subjekty, úvery, iné grantové schémy	obec, podnikateľské subjekty
	Podpora rozvoja živnostenského podnikania, ktoré sa zameriava hlavne na využívanie miestnej surovinovej základne.	podľa možností	rozpočet obce, ŠF EÚ, podnikateľské subjekty, úvery, iné grantové schémy	obec, podnikateľské subjekty
	Vytvorenie vhodného daňového prostredia pre uvedené podnikateľské subjekty.	podľa možností	rozpočet obce,	obec, podnikateľské subjekty

**Predpokladaná štruktúra finančných zdrojov (tis. Sk)**

vlastné spracovanie

**Časový horizont uskutočnenia**

Ciele a opatrenia / Termín uskutočnenia		2008	2009	2010	2011	2012	2013	2014	2015	2016	2017
<b>Cieľ 6.1.1 Podpora malého a stredného podnikania zo strany obce</b>											
Opatrenie 6.1.1.1	Spracovať stratégiu podpory podnikania a zvýšenia informovanosti o možnostiach podpory zo strany obce, VÚC, štátu a EÚ.										
Opatrenie 6.1.1.2	Vytvorenie ekonomických a technických podmienok pre výstavbu priemyselnej zóny v obci - príprava územia a realizácia infraštruktúry.										
Opatrenie 6.1.1.3	Vymedziť prenajímateľné obecné priestory pre potrebné služby a remeselné dielne.										
Opatrenie 6.1.1.4	Vypracovať postup podpory, výučby a rozvoja tradičných remesiel v obci.										
Opatrenie 6.1.1.5	Zvýšenie kapacít informačných a poradenských služieb a podpora vzdelávania firiem.										
Opatrenie 6.1.1.6	Podpora budovania kooperačných sietí malých a stredných firiem.										
Opatrenie 6.1.1.7	Podporovanie zavádzania remeselníckych dielní pre remeslá, ktoré sú pre obec typické.										
Opatrenie 6.1.1.8	Rekonštrukcia existujúcej zastaralej priemyselnej zóny, s dôrazom na zavádzanie nových technológií.										
Opatrenie 6.1.1.9	Zakladanie malých a stredných podnikov s majetkovou účasťou obce.										
Opatrenie 6.1.1.10	Výstavba nájomných bytov v obci.										
Opatrenie 6.1.1.11	Zriadenie obecnej pekárne.										
Opatrenie 6.1.1.12	Rozvoj agroturistiky - zriadenie chovu koní s príslušenstvom a ubytovacích zariadení.										
Opatrenie 6.1.1.13	Zriadenie svojrázneho typu Lipníckeho dvora (vináreň, včieha, piváreň) reprezentujúce zhodnocovanie domácej poľnohospodárskej a potravinárskej produkcie.										
Opatrenie 6.1.1.14	Rekonštrukcia nákupného centra.										
Opatrenie 6.1.1.15	Výstavba ubytovacích priestorov v nákupnom centre.										
Opatrenie 6.1.1.16	Výstavba turistickej ubytovne s 20 lôžkami.										
Opatrenie 6.1.1.17	Výstavba centra služieb pre motoristov.										
<b>Cieľ 6.1.2 Podpora tradičných odvetví priemyslu</b>											





Opatrenia 6.1.2.1	Zavádzanie nových technológií do súčasných výrobných prevádzok.												
Opatrenia 6.1.2.2	Podporovať rozvoj tých odvetví priemyslu, pre ktorých rozvoj sú v okolí obce vytvorené ideálne podmienky.												
Opatrenia 6.1.2.3	Podpora výroby a podnikateľských subjektov, ktoré využívajú surovinové zdroje regiónu.												

Finančné tabuľky prezentujú podiel spolufinancovania verejného a súkromného sektora v rámci jednotlivých opatrení.

#### Inovácie a technologické transfery

##### Finančná tabuľka pre súkromný sektor:

Celkom VZ + SZ	verejné zdroje (VZ)	súkromné zdroje (SZ)
	<i>Celkom SR + EÚ</i>	
100%	50%	50%

##### Podpora spoločných služieb pre podnikateľov

##### Finančná tabuľka pre verejný sektor:

Celkom VZ + VS	verejné zdroje (VZ)	verejný sektor (VS)
	<i>Celkom SR + EÚ</i>	
100%	95 %	5%

##### Podpora inovačných aktivít v podnikoch

##### Finančná tabuľka:

Celkom VZ + SZ	verejné zdroje (VZ)	súkromné zdroje (SZ)
	<i>Celkom SR + EÚ</i>	
100%	65%	35%

##### Zvyšovanie energetickej efektívnosti na strane výroby aj spotreby a zavádzanie progresívnych technológií v energetike

##### Finančná tabuľka pre súkromný sektor :

Celkom VZ + SZ	verejné zdroje (VZ)	súkromné zdroje (SZ)
	<i>Celkom SR + EÚ</i>	
100%	50%	50%

##### Podpora podnikateľských aktivít v cestovnom ruchu

##### Finančná tabuľka pre investície realizované súkromným sektorom

Celkom VZ + SZ	verejné zdroje (VZ)	súkromné zdroje (SZ)
	<i>Celkom SR + EÚ</i>	
100%	50%	50%

#### Predpokladané zdroje čerpania z fondov EÚ - Operačný program KONKURENCIESCHOPNOSŤ A HOSPODÁRSKY RAST

Prioritné osi programu	Opatrenia	Fond
1 Podpora konkurencieschopnosti podnikov a služieb najmä prostredníctvom inovácií	1.1 Inovácie a technologické transfery	ERDF
	1.2 Podpora spoločných služieb a infraštruktúry pre podnikateľov	
	1.3 Podpora inovačných aktivít v podnikoch	
	1.4 Zvyšovanie energetickej efektívnosti na strane výroby aj spotreby a zavádzanie progresívnych technológií v energetike	
	1.5 Podpora podnikateľských aktivít v cestovnom ruchu	
	1.6 Podpora tvorby pracovných miest prostredníctvom rozvoja podnikania	
	1.7 Podpora druhospracovateľského potravinárskeho priemyslu	
2 Technická pomoc		ERDF

#### Predpokladané zdroje čerpania z fondov EÚ - REGIONÁLNY operačný program

Prioritné osi programu	Opatrenia	Fond
------------------------	-----------	------



1 Infraštruktúra vzdelávania	1.1 Rekonštrukcia, rozširovanie a modernizácia existujúcich vzdelávacích zariadení s cieľom zlepšenia podmienok vzdelávacieho procesu (materské, základné a stredné školy)	ERDF
2 Infraštruktúra sociálnych služieb a sociálnoprávnej ochrany a sociálnej kurately	2.1 Budovanie nových zariadení sociálnych služieb a sociálnoprávnej ochrany a sociálnej kurately a obstaranie ich vnútorného zariadenia	ERDF
	2.2 Rekonštrukcia, rozširovanie a modernizácia existujúcich zariadení sociálnych služieb a sociálnoprávnej ochrany a sociálnej kurately s cieľom zvýšenia kvality nimi poskytovaných služieb	
3 Infraštruktúra pamäťových a fondových inštitúcií na regionálnej a miestnej úrovni a revitalizácia pamiatkového fondu	3.1. Modernizácia regionálnej a miestnej infraštruktúry pamäťových a fondových inštitúcií	ERDF
	3.2 Revitalizácia a hospodárske využitie pamiatkových objektov v území	
4 Podpora konkurencieschopnosti a inovatívnej kapacity regiónov	4.1 Modernizácia a budovanie regionálnych komunikácií zaisťujúcich dopravnú obslužnosť regiónu	ERDF
	4.2 Regenerácia sídiel	
5 Infraštruktúra cestovného ruchu	5.1 Podpora a obnova infraštruktúry cestovného ruchu	ERDF
6 Infraštruktúra nekomerčných záchranných služieb	6.1 Rekonštrukcia, rozširovanie a opravy stavebného fondu nekomerčných záchranných služieb a modernizácia ich vnútorného vybavenia	ERDF
7 Technická pomoc		ERDF

## 8.2 TECHNICKÁ INFRAŠTRUKTÚRA

<b>Strategický zámer</b>				
Rozvoj komplexnej infraštruktúry podporujúcej rozvoj obce a zohľadňujúcej rast kvality životného prostredia.				
<b>Cieľ 6.2.1</b>	<b>Rozvoj dopravnej infraštruktúry</b>			
Opatrenie 6.2.1.1	Výstavba chodníkov pozdĺž štátnej cesty I. triedy v časti Lipníky a Podhrabina.			
		<b>Predpokladaný rozpočet</b>	<b>Zdroje financovania</b>	<b>Oprávnení žiadatelia</b>
Aktivity	Vypracovanie technickej dokumentácie.	50	rozpočet obce, ŠF EÚ	obec Lipníky
	Výstavba cestnej komunikácie.	10 000	rozpočet obce, ŠF EÚ	obec Lipníky
Opatrenie 6.2.1.2	Úprava miestnych komunikácií a výstavba chodníkov.			
		<b>Predpokladaný rozpočet</b>	<b>Zdroje financovania</b>	<b>Oprávnení žiadatelia</b>
Aktivity	Analýza súčasného stavu miestnych komunikácií.	podľa potreby	rozpočet obce,	obec Lipníky
	Vypracovanie technickej dokumentácie.	45	rozpočet obce, ŠF EÚ	obec Lipníky
	Rekonštrukcia miestnych komunikácií.	14 000	rozpočet obce, ŠF EÚ	obec Lipníky
Opatrenie 6.2.1.3	Budovanie miestnych cyklotrás.			
		<b>Predpokladaný rozpočet</b>	<b>Zdroje financovania</b>	<b>Oprávnení žiadatelia</b>
Aktivity	Vypracovanie technickej dokumentácie.	45	rozpočet obce, ŠF EÚ	obec Lipníky
	Výstavba cyklotrás.	podľa potreby	rozpočet obce, ŠF EÚ	obec Lipníky
Opatrenie 6.2.1.4	Položenie asfaltového povrchu na miestnej komunikácii pri škole, futbalovom ihrisku.			
		<b>Predpokladaný rozpočet</b>	<b>Zdroje financovania</b>	<b>Oprávnení žiadatelia</b>
Aktivity	Vypracovanie technickej dokumentácie.	35	rozpočet obce, ŠF EÚ	obec Lipníky
	Rekonštrukcia cestnej komunikácie.	4 500	rozpočet obce, ŠF EÚ	obec Lipníky
Opatrenie	Položenie asfaltového povrchu na miestnej komunikácii k železničnej stanici a v okolí železničnej trate.			



6.2.1.5				
		<b>Predpokladaný rozpočet</b>	<b>Zdroje financovania</b>	<b>Oprávnení žiadatelia</b>
Aktivity	Vypracovanie technickej dokumentácie.	50	rozpočet obce, ŠF EÚ	obec Lipníky
	Rekonštrukcia cestnej komunikácie.	6 000	rozpočet obce, ŠF EÚ	obec Lipníky
Opatrenie 6.2.1.6	Položenie asfaltového povrchu na miestnej komunikácii pri škole, futbalovom ihrisku.			
		<b>Predpokladaný rozpočet</b>	<b>Zdroje financovania</b>	<b>Oprávnení žiadatelia</b>
Aktivity	Vypracovanie technickej dokumentácie.	50	rozpočet obce, ŠF EÚ	obec Lipníky
	Rekonštrukcia cestnej komunikácie.	4 500	rozpočet obce, ŠF EÚ	obec Lipníky
Opatrenie 6.2.1.7	Položenie asfaltového povrchu na miestnej komunikácii k miestnemu kostolu.			
		<b>Predpokladaný rozpočet</b>	<b>Zdroje financovania</b>	<b>Oprávnení žiadatelia</b>
Aktivity	Vypracovanie technickej dokumentácie.	50	rozpočet obce, ŠF EÚ	obec Lipníky
	Rekonštrukcia cestnej komunikácie.	4 000	rozpočet obce, ŠF EÚ	obec Lipníky
Opatrenie 6.2.1.8	Položenie asfaltového povrchu na miestnej komunikácii k v časti Tal'ka.			
		<b>Predpokladaný rozpočet</b>	<b>Zdroje financovania</b>	<b>Oprávnení žiadatelia</b>
Aktivity	Vypracovanie technickej dokumentácie.	60	rozpočet obce, ŠF EÚ	obec Lipníky
	Rekonštrukcia cestnej komunikácie.	5 500	rozpočet obce, ŠF EÚ	obec Lipníky
Opatrenie 6.2.1.9	Výstavba chodníkov pozdĺž miestnych komunikácií.			
		<b>Predpokladaný rozpočet</b>	<b>Zdroje financovania</b>	<b>Oprávnení žiadatelia</b>
Aktivity	Vypracovanie technickej dokumentácie.	50	rozpočet obce, ŠF EÚ	obec Lipníky
	Výstavba cestnej komunikácie.	8 500	rozpočet obce, ŠF EÚ	obec Lipníky
Opatrenie 6.2.1.10	Výstavba rýchlostnej komunikácie R4 s južným obchvatom obce.			
		<b>Predpokladaný rozpočet</b>	<b>Zdroje financovania</b>	<b>Oprávnení žiadatelia</b>
Aktivity	Vypracovanie technickej dokumentácie.	50	rozpočet obce, ŠF EÚ	obec Lipníky
	Výstavba cestnej komunikácie.	8 500	rozpočet obce, ŠF EÚ	obec Lipníky
<b>Ciel' 6.2.2 Rozvoj občianskej infraštruktúry</b>				
Opatrenie 6.2.2.1	Rozšírenie intravilánu obce vzhľadom na potenciálnu výstavbu, prípadne priemyselné zóny.			
		<b>Predpokladaný rozpočet</b>	<b>Zdroje financovania</b>	<b>Oprávnení žiadatelia</b>
Aktivity	Vypracovanie technickej dokumentácie.	45	rozpočet obce, ŠF EÚ	obec Lipníky
	Príprava pozemkov a inžinierskych sietí.	15 000	rozpočet obce, ŠF EÚ	obec Lipníky
Opatrenie 6.2.2.2	Rekonštrukcia miestneho vodovodu.			
		<b>Predpokladaný rozpočet</b>	<b>Zdroje financovania</b>	<b>Oprávnení žiadatelia</b>
Aktivity	Analýza technického stavu vodovodnej siete.	podľa potreby	Východoslovenská vodárenská spoločnosť, a.s., ŠF EÚ, rozpočet obce, súkromné subjekty, úvery, iné grantové schémy	Východoslovenská vodárenská spoločnosť, a.s., obec Lipníky



	Výber dodávateľa na výkon rekonštrukčných prác.	podľa potreby	Východoslovenská vodárenská spoločnosť, a.s., ŠF EÚ, rozpočet obce, súkromné subjekty, úvery, iné grantové schémy	Východoslovenská vodárenská spoločnosť, a.s., obec Lipník
	Rekonštrukcia vodovodnej siete.	6 500	Východoslovenská vodárenská spoločnosť, a.s., ŠF EÚ, rozpočet obce, súkromné subjekty, úvery, iné grantové schémy	Východoslovenská vodárenská spoločnosť, a.s., obec Lipník
Opatrenie 6.2.2.3	Rekonštrukcia a rozšírenie verejného osvetlenia.			
		<b>Predpokladaný rozpočet</b>	<b>Zdroje financovania</b>	<b>Oprávnení žiadateľa</b>
Aktivity	Vypracovanie technickej dokumentácie a príprava projektového spisu.	70	rozpočet obce, ŠF EÚ	obec Lipník
	Rekonštrukcia a výstavba verejného osvetlenia v neosvetlenej časti obce a v priemyselnej časti obce.	3 500	rozpočet obce, ŠF EÚ	obec Lipník
Opatrenie 6.2.2.4	Výstavba dažďovej kanalizácie.			
		<b>Predpokladaný rozpočet</b>	<b>Zdroje financovania</b>	<b>Oprávnení žiadateľa</b>
Aktivity	Vypracovanie technickej dokumentácie a príprava projektového spisu.	150	Východoslovenská vodárenská spoločnosť, a.s., ŠF EÚ, rozpočet obce, súkromné subjekty, úvery, iné grantové schémy	Východoslovenská vodárenská spoločnosť, a.s., obec Lipník
	Výkon pozemných prác.	7 000	Východoslovenská vodárenská spoločnosť, a.s., ŠF EÚ, rozpočet obce, súkromné subjekty, úvery, iné grantové schémy	Východoslovenská vodárenská spoločnosť, a.s., obec Lipník
	Výstavba kanalizácie.	10 000	Východoslovenská vodárenská spoločnosť, a.s., ŠF EÚ, rozpočet obce, súkromné subjekty, úvery, iné grantové schémy	Východoslovenská vodárenská spoločnosť, a.s., obec Lipník
Opatrenie 6.2.2.5	Úprava verejných plôch.			
		<b>Predpokladaný rozpočet</b>	<b>Zdroje financovania</b>	<b>Oprávnení žiadateľa</b>
Aktivity	Vypracovanie technickej dokumentácie a príprava projektového spisu.	45	rozpočet obce, ŠF EÚ	obec Lipník
	Úprava verejných plôch.	950	rozpočet obce, ŠF EÚ	obec Lipník
Opatrenie 6.2.2.6	Rekonštrukcia mostov a lávok na toku Ladianka pri "Mižišinovi" a na toku Dolina pri "Kováčovi".			
		<b>Predpokladaný rozpočet</b>	<b>Zdroje financovania</b>	<b>Oprávnení žiadateľa</b>
Aktivity	Vypracovanie technickej dokumentácie a príprava projektového spisu.	80	rozpočet obce, ŠF EÚ	obec Lipník
	Rekonštrukcia mostov a lávok.	2 500	rozpočet obce, ŠF EÚ	obec Lipník
Opatrenie	Dostavba vodovodnej siete v časti Tal'ka, Miroľa, Podhrabina a "K Leškovi".			



6.2.2.7		Predpokladaný rozpočet	Zdroje financovania	Oprávnení žiadatelia
Aktivity	Vypracovanie technickej dokumentácie a príprava projektového spisu.	podľa potreby	Východoslovenská vodárenská spoločnosť, a.s., ŠF EÚ, rozpočet obce, súkromné subjekty, úvery, iné grantové schémy	Východoslovenská vodárenská spoločnosť, a.s., obec Lipník
	Výkon pozemných prác.	5 000	Východoslovenská vodárenská spoločnosť, a.s., ŠF EÚ, rozpočet obce, súkromné subjekty, úvery, iné grantové schémy	Východoslovenská vodárenská spoločnosť, a.s., obec Lipník
	Dostavba vodovodnej siete.	6 500	Východoslovenská vodárenská spoločnosť, a.s., ŠF EÚ, rozpočet obce, súkromné subjekty, úvery, iné grantové schémy	Východoslovenská vodárenská spoločnosť, a.s., obec Lipník
Opatrenie 6.2.2.8	Regulácia korýt miestneho potoka prechádzajúceho cez obec.			
		Predpokladaný rozpočet	Zdroje financovania	Oprávnení žiadatelia
Aktivity	Analýza súčasného stavu.	podľa potreby	rozpočet obce, ŠF EÚ	obec Lipník
	Vypracovanie technickej dokumentácie.	35	rozpočet obce, ŠF EÚ	obec Lipník
	Spevnenie a regulácia korýt miestnych potokov.	6 000	rozpočet obce, ŠF EÚ	obec Lipník
Opatrenie 6.2.2.9	Výstavba trafostanice v časti obce Miroľa.			
		Predpokladaný rozpočet	Zdroje financovania	Oprávnení žiadatelia
Aktivity	Výstavba trafostanice.	1 000	rozpočet obce, ŠF EÚ	obec Lipník
Opatrenie 6.2.2.10	Výstavba bezdrôtového rozhlasu.			
		Predpokladaný rozpočet	Zdroje financovania	Oprávnení žiadatelia
Aktivity	Spracovanie technickej dokumentácie.	podľa potreby	rozpočet obce, ŠF EÚ	obec Lipník
	Výber dodávateľa – verejná súťaž.	podľa potreby	rozpočet obce, ŠF EÚ	obec Lipník
	Inštalácia bezdrôtového rozhlasu.	1 500	rozpočet obce, ŠF EÚ	obec Lipník
Opatrenie 6.2.2.11	Výstavba splaškovej kanalizácie.			
		Predpokladaný rozpočet	Zdroje financovania	Oprávnení žiadatelia
Aktivity	Spracovanie technickej dokumentácie.	250	Východoslovenská vodárenská spoločnosť, a.s., ŠF EÚ, rozpočet obce, súkromné subjekty, úvery, iné grantové schémy	Východoslovenská vodárenská spoločnosť, a.s., obec Lipník
	Výber dodávateľa – verejná súťaž.	podľa potreby	Východoslovenská vodárenská spoločnosť, a.s., ŠF EÚ, rozpočet obce, súkromné	Východoslovenská vodárenská spoločnosť, a.s., obec Lipník



			subjekty, úvery, iné grantové schémy	
	Výkon pozemných prác.	15 000	Východoslovenská vodárenská spoločnosť, a.s, ŠF EÚ, rozpočet obce, súkromné subjekty, úvery, iné grantové schémy	Východoslovenská vodárenská spoločnosť, a.s, obec Lipníky
	Výstavba kanalizácie.	20 000	Východoslovenská vodárenská spoločnosť, a.s, ŠF EÚ, rozpočet obce, súkromné subjekty, úvery, iné grantové schémy	Východoslovenská vodárenská spoločnosť, a.s, obec Lipníky
Opatrenie 6.2.2.12	Rekonštrukcia obecného úradu.			
		<b>Predpokladaný rozpočet</b>	<b>Zdroje financovania</b>	<b>Oprávnení žiadatelia</b>
Aktivity	Spracovanie technickej dokumentácie.	30	rozpočet obce, ŠF EÚ	obec Lipníky
	Výber dodávateľa výkonu rekonštrukčných prác.	podľa potreby	rozpočet obce, ŠF EÚ	obec Lipníky
	Realizácia rekonštrukčných prác – zateplenie budovy, výmena okien, rekonštrukcia sobášnej siene.	2 500	rozpočet obce, ŠF EÚ	obec Lipníky
Opatrenie 6.2.2.13	Zabezpečenie vysokorýchlostného Internetu.			
		<b>Predpokladaný rozpočet</b>	<b>Zdroje financovania</b>	<b>Oprávnení žiadatelia</b>
Aktivity	Výber vhodného riešenia.	50	rozpočet obce, ŠF EÚ	obec Lipníky
	Výber poskytovateľa Internetových služieb.	podľa potreby	rozpočet obce, ŠF EÚ	obec Lipníky
	Inštalácia zariadení a pripojenie domácností.	podľa potreby	rozpočet obce, ŠF EÚ	obec Lipníky
Opatrenie 6.2.2.14	Zriadenie verejného Internetu.			
		<b>Predpokladaný rozpočet</b>	<b>Zdroje financovania</b>	<b>Oprávnení žiadatelia</b>
Aktivity	Inštalácia vysielačích a prijímacích antén.	60	rozpočet obce, ŠF EÚ	obec Lipníky
	Pripojenie domácností.	podľa potreby	rozpočet obce, ŠF EÚ	obec Lipníky
Opatrenie 6.2.2.15	Výstavba ČOV.			
		<b>Predpokladaný rozpočet</b>	<b>Zdroje financovania</b>	<b>Oprávnení žiadatelia</b>
Aktivity	Spracovanie technickej dokumentácie.	150	Východoslovenská vodárenská spoločnosť, a.s, ŠF EÚ, rozpočet obce, súkromné subjekty, úvery, iné grantové schémy	Východoslovenská vodárenská spoločnosť, a.s, obec Lipníky
	Výber a úprava vhodného miesta.	3 500	Východoslovenská vodárenská spoločnosť, a.s, ŠF EÚ, rozpočet obce, súkromné subjekty, úvery, iné grantové schémy	Východoslovenská vodárenská spoločnosť, a.s, obec Lipníky

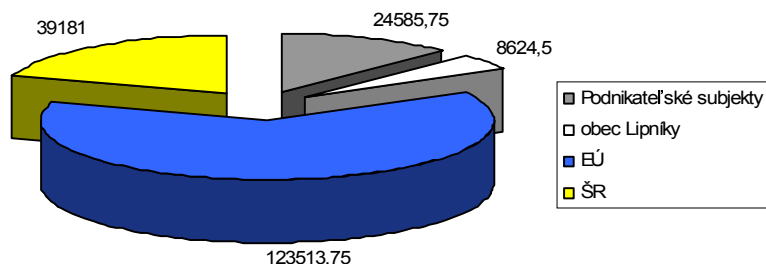




	Výstavba ČOV a napojenie na kanalizačnú sieť.	4 000	Východoslovenská vodárenská spoločnosť, a.s., ŠF EÚ, rozpočet obce, súkromné subjekty, úvery, iné grantové schémy	Východoslovenská vodárenská spoločnosť, a.s., obec Lipníky
Opatrenie 6.2.2.16	Rekonštrukcia oplatenia cintorína, ochrana a údržba porastov v okolí cintorína - rozšírenie cintorína.			
		<b>Predpokladaný rozpočet</b>	<b>Zdroje financovania</b>	<b>Oprávnení žiadatelia</b>
Aktivity	Spracovanie technickej dokumentácie.	35	rozpočet obce, ŠF EÚ	obec Lipníky
	Výkon rekonštrukčných a rozširovacích prác.	900	rozpočet obce, ŠF EÚ	obec Lipníky
Opatrenie 6.2.2.17	Iluminácia historických objektov v obci.			
		<b>Predpokladaný rozpočet</b>	<b>Zdroje financovania</b>	<b>Oprávnení žiadatelia</b>
Aktivity	Inštalácia osvetľovacej techniky.	100	rozpočet obce, ŠF EÚ	obec Lipníky
Opatrenie 6.2.2.18	Doplniť a udržiavať brehové porasty vodných tokov.			
		<b>Predpokladaný rozpočet</b>	<b>Zdroje financovania</b>	<b>Oprávnení žiadatelia</b>
Aktivity	Vypracovanie technickej dokumentácie.	35	rozpočet obce, ŠF EÚ	obec Lipníky
	Výkon pozemných prác.	500	rozpočet obce, ŠF EÚ	obec Lipníky
Opatrenie 6.2.2.19	Realizácia a údržba parkovej úpravy v strede obce.			
		<b>Predpokladaný rozpočet</b>	<b>Zdroje financovania</b>	<b>Oprávnení žiadatelia</b>
Aktivity	Vypracovanie technickej dokumentácie.	25	rozpočet obce, ŠF EÚ	obec Lipníky
	Výkon pozemných prác.	50	rozpočet obce, ŠF EÚ	obec Lipníky
	Výsadba zelene.	100	rozpočet obce, ŠF EÚ	obec Lipníky
Opatrenie 6.2.2.20	Vybudovanie označenia – oznamovacie tabuľky – smerníky s označením úradov, škôl, zdravotníckych zariadení, cirkevných objektov a pod.			
		<b>Predpokladaný rozpočet</b>	<b>Zdroje financovania</b>	<b>Oprávnení žiadatelia</b>
Aktivity	Výstavba tabúľ.	40	rozpočet obce, ŠF EÚ	obec Lipníky
Opatrenie 6.2.2.21	Zabezpečiť novú fasádu na budove požiarnej zbrojnice a knižnice.			
		<b>Predpokladaný rozpočet</b>	<b>Zdroje financovania</b>	<b>Oprávnení žiadatelia</b>
Aktivity	Vypracovanie technickej dokumentácie.	40	rozpočet obce, ŠF EÚ	obec Lipníky
	Rekonštrukcia fasády.	500	rozpočet obce, ŠF EÚ	obec Lipníky
Opatrenie 6.2.2.22	Výstavba suchých poldrov na potokoch Ladianka a Dolina.			
		<b>Predpokladaný rozpočet</b>	<b>Zdroje financovania</b>	<b>Oprávnení žiadatelia</b>
Aktivity	Vypracovanie technickej dokumentácie.	80	rozpočet obce, ŠF EÚ	obec Lipníky
	Výstavba suchých poldrov.	12 000	rozpočet obce, ŠF EÚ	obec Lipníky
Opatrenie 6.2.2.23	Výstavba priepustu a rigolov okolo železničnej stanice.			
		<b>Predpokladaný rozpočet</b>	<b>Zdroje financovania</b>	<b>Oprávnení žiadatelia</b>
Aktivity	Vypracovanie technickej dokumentácie.	60	rozpočet obce, ŠF EÚ	obec Lipníky
	Výstavba priepustu a rigolov.	2 500	rozpočet obce, ŠF EÚ	obec Lipníky



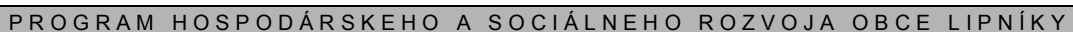
Opatrenie 6.2.2.24 Dostavba rigolov na dažďové vody na ulici ku kostolu.				
		<b>Predpokladaný rozpočet</b>	<b>Zdroje financovania</b>	<b>Oprávnení žiadateľa</b>
Aktivity	Vypracovanie technickej dokumentácie.	40	rozpočet obce, ŠF EÚ	obec Lipník
	Dostavba rigolov.	1 500	rozpočet obce, ŠF EÚ	obec Lipník

**Predpokladaná štruktúra finančných zdrojov (tis. Sk)**

vlastné spracovanie

**Časový horizont uskutočnenia**

Ciele a opatrenia / Termín uskutočnenia		2008	2009	2010	2011	2012	2013	2014	2015	2016	2017
<b>Cieľ 6.2.1 Rozvoj dopravnej infraštruktúry</b>											
Opatrenie 6.2.1.1	Výstavba chodníkov pozdĺž štátnej cesty I. triedy v časti Lipník a Podhrabina.										
Opatrenie 6.2.1.2	Úprava miestnych komunikácií a výstavba chodníkov.										
Opatrenie 6.2.1.3	Budovanie miestnych cyklotrás.										
Opatrenie 6.2.1.4	Položenie asfaltového povrchu na miestnej komunikácii pri škole, futbalovom ihrisku.										
Opatrenie 6.2.1.5	Položenie asfaltového povrchu na miestnej komunikácii k železničnej stanici a v okolí železničnej trate.										
Opatrenie 6.2.1.6	Položenie asfaltového povrchu na miestnej komunikácii pri škole, futbalovom ihrisku.										
Opatrenie 6.2.1.7	Položenie asfaltového povrchu na miestnej komunikácii k miestnemu kostolu.										
Opatrenie 6.2.1.8	Položenie asfaltového povrchu na miestnej komunikácii k v časti Taľka.										
Opatrenie 6.2.1.9	Výstavba chodníkov pozdĺž miestnych komunikácií.										
Opatrenie 6.2.1.10	Výstavba rýchlostnej komunikácie R4 s južným obchvatom obce.										
<b>Cieľ 6.2.2 Rozvoj občianskej infraštruktúry</b>											
Opatrenie 6.2.2.1	Rozšírenie intravilánu obce vzhľadom na potenciálnu výstavbu, prípadne priemyselné zóny.										
Opatrenie 6.2.2.2	Rekonštrukcia miestneho vodovodu.										
Opatrenie 6.2.2.3	Rekonštrukcia a rozšírenie verejného osvetlenia.										
Opatrenie 6.2.2.4	Výstavba dažďovej kanalizácie.										
Opatrenie 6.2.2.5	Úprava verejných plôch.										



Finančné tabuľky prezentujú podiel spolufinancovania verejného a súkromného sektora v rámci jednotlivých opatrení

Celkom VZ + VS	verejné zdroje (VZ)	verejný sektor (VS)
	Celkom SR + EÚ	
100%	95 %	5%

Predpokladané zdroje čerpania z fondov EÚ - Operačný program DOPRAVA		
Prioritné osi programu	Hlavné aktivity v rámci prioritnej osi (opatrenia)	Fond
1 Modernizácia a rozvoj železničnej infraštruktúry	1.1 Modernizácia a rozvoj železničných tratí (TEN -T + ostatné)	KF



2 Rozvoj cestnej infraštruktúry (TEN -T)	2.1 Výstavba diaľnic (TEN -T)	KF
3 Modernizácia a rozvoj infraštruktúry intermodálnej prepravy	3.1 Výstavba základnej siete verejných terminálov intermodálnej prepravy	KF
5 Modernizácia a rozvoj cestnej infraštruktúry (rýchlostné cesty a cesty I. triedy)	5.1 Výstavba rýchlostných komunikácií	ERDF
	5.2 Modernizácia a výstavba ciest I. triedy	ERDF
6 Rozvoj verejnej osobnej dopravy	6.1 Rozvoj železničnej a autobusovej verejnej osobnej dopravy	ERDF
7 Technická pomoc		KF

**Predpokladané zdroje čerpania z fondov EÚ - REGIONÁLNY operačný program**

Prioritné osi programu	Opatrenia	Fond
1 Infraštruktúra vzdelávania	1.1 Rekonštrukcia, rozširovanie a modernizácia existujúcich vzdelávacích zariadení s cieľom zlepšenia podmienok vzdelávacieho procesu (materské, základné a stredné školy)	ERDF
2 Infraštruktúra sociálnych služieb a sociálnoprávnej ochrany a sociálnej kurately	2.1 Budovanie nových zariadení sociálnych služieb a sociálnoprávnej ochrany a sociálnej kurately a obstaranie ich vnútorného zariadenia	ERDF
	2.2 Rekonštrukcia, rozširovanie a modernizácia existujúcich zariadení sociálnych služieb a sociálnoprávnej ochrany a sociálnej kurately s cieľom zvýšenia kvality nimi poskytovaných služieb	
3 Infraštruktúra pamäťových a fondových inštitúcií na regionálnej a miestnej úrovni a revitalizácia pamiatkového fondu	3.1. Modernizácia regionálnej a miestnej infraštruktúry pamäťových a fondových inštitúcií	ERDF
	3.2 Revitalizácia a hospodárske využitie pamiatkových objektov v území	
4 Podpora konkurencieschopnosti a inovatívnej kapacity regiónov	4.1 Modernizácia a budovanie regionálnych komunikácií zaisťujúcich dopravnú obsluhu regiónu	ERDF
	4.2 Regenerácia sídiel	
5 Infraštruktúra cestovného ruchu	5.1 Podpora a obnova infraštruktúry cestovného ruchu	ERDF
6 Infraštruktúra nekomerčných záchranných služieb	6.1 Rekonštrukcia, rozširovanie a opravy stavebného fondu nekomerčných záchranných služieb a modernizácia ich vnútorného vybavenia	ERDF
7 Technická pomoc		ERDF

**8.3 ŽIVOTNÉ PROSTREDIE****Strategický zámer**

Strategickým zámerom obce je nielen zachovanie existujúceho dobrého stavu životného prostredia a zvyšovania jeho kvality, ale aj eliminácia slabých stránok, neustála osвета, výchova a informovanosť o stave životného prostredia.

**Cieľ 6.3.1 Nakladanie s komunálnym a drobným stavebným odpadom**

Opatrenie 6.3.1.1	V súlade s prijatými koncepciami zabezpečiť permanentné znižovanie podielu skladovanej časti odpadov, k čomu organizovať mobilné zbery textílií, kovového odpadu, viacvrstvových obalov nebezpečných odpadov.			
		<b>Predpokladaný rozpočet</b>	<b>Zdroje financovania</b>	<b>Oprávnení žiadatelia</b>
Aktivity	Zvýšiť enviromentálne povedomie ľudí.	podľa potreby	rozpočet obce, ŠF EÚ	obec Lipník
	Zabezpečenie zberného kontajneru 2 x ročne.	20/rok	rozpočet obce, ŠF EÚ	obec Lipník
	Zabezpečenie zberu nebezpečných odpadov.	podľa potreby	rozpočet obce, ŠF EÚ	obec Lipník
Opatrenie 6.3.1.2	Zabezpečiť separáciu komunálneho odpadu v celej obci.			
		<b>Predpokladaný rozpočet</b>	<b>Zdroje financovania</b>	<b>Oprávnení žiadatelia</b>
Aktivity	Ekonomicky motivovať obyvateľstvo.	podľa potreby	rozpočet obce	obec Lipník
	Zabezpečiť požadované podmienky pre realizáciu separovaného zberu.	podľa potreby	rozpočet obce, MŽP SR	obec Lipník



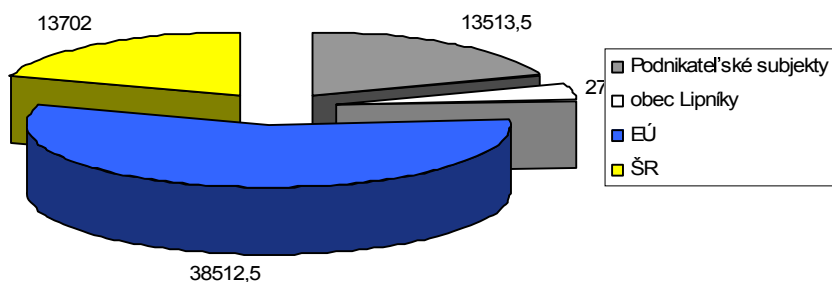
Opatrenie 6.3.2.3	Zabezpečiť likvidáciu čiernych skládok v obci - Petič.			
		<b>Predpokladaný rozpočet</b>	<b>Zdroje financovania</b>	<b>Oprávnení žiadatelia</b>
Aktivity	Lokalizácia čiernych skládok.	podľa potreby	rozpočet obce, MŽP SR	obec Lipníky
	Likvidácia skládok.	podľa potreby	rozpočet obce	obec Lipníky
Opatrenie 6.3.2.4	Výstavba obecného kompostoviska.			
		<b>Predpokladaný rozpočet</b>	<b>Zdroje financovania</b>	<b>Oprávnení žiadatelia</b>
Aktivity	Vypracovanie technickej dokumentácie.	35	rozpočet obce, MŽP SR	obec Lipníky
	Výber vhodnej lokality a výstavba kompostoviska.	1 500	rozpočet obce, MŽP SR	obec Lipníky
Opatrenie 6.3.2.5	Výstavba zberného dvora pre separovaný zber.			
		<b>Predpokladaný rozpočet</b>	<b>Zdroje financovania</b>	<b>Oprávnení žiadatelia</b>
Aktivity	Vypracovanie technickej dokumentácie.	40	rozpočet obce, MŽP SR	obec Lipníky
	Výber vhodnej lokality a výstavba ZD.	1 800	rozpočet obce, MŽP SR	obec Lipníky
<b>Cieľ 6.3.2</b>	<b>Informovanosť a poradenstvo</b>			
Opatrenie 6.3.2.1	Spracovať koncepciu zabezpečenia informovanosti, poradenstva a prevencie v oblasti ŽP. Trvale preferovať poradenstvo a prevenciu pred represiou.			
		<b>Predpokladaný rozpočet</b>	<b>Zdroje financovania</b>	<b>Oprávnení žiadatelia</b>
Aktivity	Vypracovanie koncepcie pre ochranu životného prostredia v obci.	20	rozpočet obce, MŽP SR	obec Lipníky
	Prezentácia a šírenie osvetu v oblasti životného prostredia.	podľa potreby	rozpočet obce	obec Lipníky
<b>Cieľ 6.3.3</b>	<b>Ochrana a racionálne využívanie vôd</b>			
Opatrenie 6.3.3.1	Zabezpečiť výstavbu kanalizačnej siete a spustenie čističky odpadových vôd, znížiť množstvo znečisťujúcich látok vo vypúšťaných odpadových vodách na limitovanú úroveň.			
		<b>Predpokladaný rozpočet</b>	<b>Zdroje financovania</b>	<b>Oprávnení žiadatelia</b>
Aktivity	Výstavba kanalizačnej siete a ČOV.	42 900	Východoslovenská vodárenská spoločnosť, a.s, ŠF EÚ, rozpočet obce, súkromné subjekty, úvery, iné grantové schémy	Východoslovenská vodárenská spoločnosť, a.s, obec Lipníky
	Napojenie domácností.	podľa potreby	Východoslovenská vodárenská spoločnosť, a.s, ŠF EÚ, rozpočet obce, súkromné subjekty, úvery, iné grantové schémy	Východoslovenská vodárenská spoločnosť, a.s, obec Lipníky
	Spustenie ČOV.	podľa potreby	Východoslovenská vodárenská spoločnosť, a.s, ŠF EÚ, rozpočet obce, súkromné subjekty, úvery, iné grantové schémy	Východoslovenská vodárenská spoločnosť, a.s, obec Lipníky
Opatrenie 6.3.3.2	Zabezpečiť dostatok kvalitnej pitnej vody, minimalizovať straty vo vodovodných sieťach.			
		<b>Predpokladaný rozpočet</b>	<b>Zdroje financovania</b>	<b>Oprávnení žiadatelia</b>
Aktivity	Údržba existujúcej vodovodnej siete.	podľa potreby	Východoslovenská vodárenská spoločnosť, a.s, ŠF EÚ, rozpočet obce, súkromné subjekty, úvery, iné grantové schémy	Východoslovenská vodárenská spoločnosť, a.s, obec Lipníky



	Pravidelný monitoring vodovodnej siete.	podľa potreby	Východoslovenská vodárenská spoločnosť, a.s., ŠF EÚ, rozpočet obce, súkromné subjekty, úvery, iné grantové schémy	Východoslovenská vodárenská spoločnosť, a.s., obec Lipník
Opatrenie 6.3.3.3	Obnoviť prirodzené vodozádržné funkcie tokov a inundačných území (obnoviť staré korytá).			
		<b>Predpokladaný rozpočet</b>	<b>Zdroje financovania</b>	<b>Oprávnení žiadatelia</b>
Aktivity	Rekultivácia existujúcich korýt vodných tokov v obci.	podľa potreby	rozpočet obce, ŠF EÚ	obec Lipník
	Pravidelný monitoring.	podľa potreby	rozpočet obce, ŠF EÚ	obec Lipník
Opatrenie 6.3.3.4	Rekonštrukcia korýt vodných tokov v obci.			
		<b>Predpokladaný rozpočet</b>	<b>Zdroje financovania</b>	<b>Oprávnení žiadatelia</b>
Aktivity	Analýza súčasnej situácie a možností.	podľa potreby	rozpočet obce, ŠF EÚ	obec Lipník
	Vypracovanie technickej dokumentácie.	35	rozpočet obce, ŠF EÚ	obec Lipník
	Rekonštrukcia a úprava korýt.	6 000	rozpočet obce, ŠF EÚ	obec Lipník
Opatrenie 6.3.3.5	Zamedziť možnostiam znečistenia povrchových vôd tunajším poľnohospodárskym družstvom.			
		<b>Predpokladaný rozpočet</b>	<b>Zdroje financovania</b>	<b>Oprávnení žiadatelia</b>
Aktivity	Pravidelný monitoring.	podľa potreby	rozpočet obce	obec Lipník
Opatrenie 6.3.3.6	Výstavba suchých poldrov na potokoch Ladianka a Dolina.			
		<b>Predpokladaný rozpočet</b>	<b>Zdroje financovania</b>	<b>Oprávnení žiadatelia</b>
Aktivity	Vypracovanie technickej dokumentácie.	80	rozpočet obce, ŠF EÚ	obec Lipník
	Výstavba suchých poldrov.	12 000	rozpočet obce, ŠF EÚ	obec Lipník
Opatrenie 6.3.3.7	Výstavba priepustu a rigolov okolo železničnej stanice.			
		<b>Predpokladaný rozpočet</b>	<b>Zdroje financovania</b>	<b>Oprávnení žiadatelia</b>
Aktivity	Vypracovanie technickej dokumentácie.	60	rozpočet obce, ŠF EÚ	obec Lipník
	Výstavba priepustu a rigolov.	2 500	rozpočet obce, ŠF EÚ	obec Lipník
Opatrenie 6.3.3.8	Dostavba rigolov na dažďové vody na ulici ku kostolu.			
		<b>Predpokladaný rozpočet</b>	<b>Zdroje financovania</b>	<b>Oprávnení žiadatelia</b>
Aktivity	Vypracovanie technickej dokumentácie.	40	rozpočet obce, ŠF EÚ	obec Lipník
	Dostavba rigolov.	1 500	rozpočet obce, ŠF EÚ	obec Lipník
<b>Cieľ 6.3.4</b>	<b>Ochrana ovzdušia</b>			
Opatrenie 6.3.4.1	Zabezpečiť zníženie produkovaných emisií hlavným zdrojom znečistenia – domácnosti.			
		<b>Predpokladaný rozpočet</b>	<b>Zdroje financovania</b>	<b>Oprávnení žiadatelia</b>
Aktivity	Obmedziť spaľovanie fosílnych palív.	podľa potreby	rozpočet obce, ŠF EÚ, súkromné subjekty	obec, obyvatelia
	Prechod na alternatívne zdroje vykurovania.	podľa potreby	rozpočet obce, ŠF EÚ, súkromné subjekty	obec, obyvatelia

**Predpokladaná štruktúra finančných zdrojov (tis. Sk)**





vlastné spracovanie

Časový horizont uskutočnenia		2008	2009	2010	2011	2012	2013	2014	2015	2016	2017
Ciele a opatrenia / Termín uskutočnenia											
<b>Cieľ 6.3.1</b>	<b>Nakladanie s komunálnym a drobným stavebným odpadom</b>										
Opatrenie 6.3.1.1	V súlade s prijatými koncepciami zabezpečiť permanentné znižovanie podielu skladovanej časti odpadov, k čomu organizovať mobilné zbery textílií, kovového odpadu, viacvrstvových obalov nebezpečných odpadov.										
Opatrenie 6.3.1.2	Zabezpečiť separáciu komunálneho odpadu v celej obci.										
Opatrenie 6.3.2.3	Zabezpečiť likvidáciu čiernych skládok v obci - Petič.										
Opatrenie 6.3.2.4	Výstavba obecného kompostoviska.										
Opatrenie 6.3.2.5	Výstavba zberného dvora pre separovaný zber.										
<b>Cieľ 6.3.2</b>	<b>Informovanosť a poradenstvo</b>										
Opatrenie 6.3.2.1	Spracovať koncepciu zabezpečenia informovanosti, poradenstva a prevencie v oblasti ŽP. Trvale preferovať poradenstvo a prevenciu pred represiou.										
<b>Cieľ 6.3.3</b>	<b>Ochrana a racionálne využívanie vôd</b>										
Opatrenie 6.3.3.1	Zabezpečiť výstavbu kanalizačnej siete a spustenie čističky odpadových vôd, znížiť množstvo znečisťujúcich látok vo vypúšťaných odpadových vodách na limitovanú úroveň.										
Opatrenie 6.3.3.2	Zabezpečiť dostatok kvalitnej pitnej vody, minimalizovať straty vo vodovodných sieťach.										
Opatrenie 6.3.3.3	Obnoviť prirodzené vodozádržné funkcie tokov a inundačných území (obnoviť staré korytá).										
Opatrenie 6.3.3.4	Rekonštrukcia korýt vodných tokov v obci.										
Opatrenie 6.3.3.5	Zamedziť možnostiam znečistenia povrchových vôd tunajším poľnohospodárskym družstvom.										
Opatrenie 6.3.3.6	Výstavba suchých poldrov na potokoch Ladianka a Dolina.										
Opatrenie 6.3.3.7	Výstavba priepustu a rigolov okolo železničnej stanice.										
Opatrenie 6.3.3.8	Dostavba rigolov na dažďové vody na ulici ku kostolu.										
<b>Cieľ 6.3.4</b>	<b>Ochrana ovzdušia</b>										



Opatrenie 6.3.4.1	Zabezpečiť zníženie produkovaných emisií hlavným zdrojom znečistenia – domácnosti.								
-------------------	--	--	--	--	--	--	--	--	--

Finančné tabuľky prezentujú podiel spolufinancovania verejného a súkromného sektora v rámci jednotlivých opatrení.

#### Finančná tabuľka pre verejný sektor:

Celkom VZ + VS	verejné zdroje (VZ)	verejný sektor (VS)
	Celkom SR + EÚ	
100%	95 %	5%

Predpokladané zdroje čerpania z fondov EÚ - Operačný program ŽIVOTNÉ PROSTREDIE		
Prioritné osi programu	Opatrenia	Fond
1 Integrovaná ochrana, racionálne využívanie vôd a protipovodňová ochrana	1.1 Zásobovanie obyvateľstva pitnou vodou	ERDF/KF
	1.2 Odvádzanie a čistenie komunálnych odpadových vôd	
	1.3 Zabezpečenie komplexnej ochrany územia SR pred povodňami	
	1.4 Sledovanie a hodnotenie stavu povrchových vôd a podzemných vôd	
2 Ochrana ovzdušia, ozónovej vrstvy a minimalizácia nepriaznivých vplyvov klimatických zmien vrátane podpory obnoviteľných zdrojov energie	2.1 Ochrana ovzdušia	ERDF/KF
	2.2 Minimalizácia nepriaznivých vplyvov klimatických zmien vrátane podpory obnoviteľných zdrojov energie	
	2.3 Ochrana ozónovej vrstvy Zeme	
3 Odpadové hospodárstvo	3.1 Podpora technológií minimalizujúcich vznik odpadov pri výrobe	ERDF/KF
	3.2 Podpora aktivít v oblasti separovaného zberu	
	3.3 Podpora aktivít na zhodnocovanie odpadov	
	3.4 Nakladanie s vybranými druhmi nebezpečných odpadov	
	3.5 Odstraňovanie environmentálnych záťaží a uzatváranie a rekultivácia skládok odpadov	
4 Ochrana a regenerácia prírodného prostredia a krajiny	4.1 Programy starostlivosti o chránené územia vrátane území NATURA 2000 a programy záchranu pre kriticky ohrozené rastliny a živočíchy vrátane monitoringu druhov a biotopov	ERDF
	4.2 Infraštruktúra ochrany prírody a krajiny	
	4.3 Informačné a propagačné aktivity	
5 Technická pomoc		KF

## 8.4 SOCIÁLNA OBLASŤ A ZDRAVOTNÍCTVO

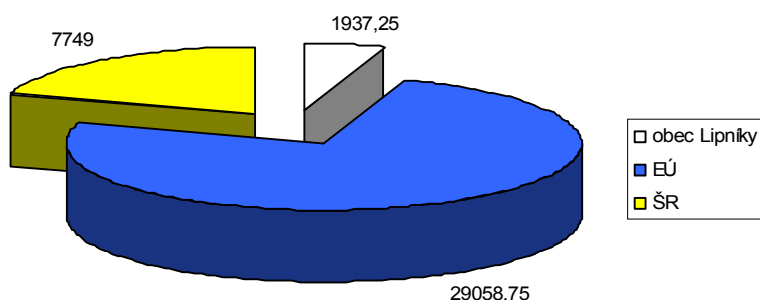
Strategický zámer				
Neustále rozvíjať širokú paletu sociálnych a zdravotných služieb poskytovaných v obci. Dbáť o ich dostupnosť, kvalitu a vzájomnú vyváženosť za účelom dosiahnutia dôstojných podmienok života všetkých kategórií obyvateľov obce.				
<b>Cieľ 6.4.1</b>	<b>Doplniť chýbajúcu infraštruktúru sociálnych zariadení v obci a zvýšiť ich kvalitu.</b>			
Opatrenie 6.4.1.1	Vybudovať/zriadiť zariadenie poskytujúce sociálne služby (dom opatrovateľskej služby).			
		<b>Predpokladaný rozpočet</b>	<b>Zdroje financovania</b>	<b>Oprávnení žiadatelia</b>
Aktivity	Výber vhodnej alternatívy zariadenia zariadenia.	podľa potreby	-	obec Lipník
	Vypracovanie technickej dokumentácie.	50	rozpočet obce, ŠF EÚ, zdroje neziskových organizácií	obec Lipník
	Realizácia – výstavba / rekonštrukcia budovy pre zariadenie poskytujúce sociálne služby.	10 000	rozpočet obce, ŠF EÚ, zdroje neziskových organizácií	obec Lipník
Opatrenie 6.4.1.2	Vybudovať/zriadiť zariadenie poskytujúce sociálne služby - domov dôchodcov.			



		Predpokladaný rozpočet	Zdroje financovania	Oprávnení žiadatelia
Aktivity	Výber vhodnej alternatívy zriadenia zariadenia.	podľa potreby	-	obec Lipníky
	Vypracovanie technickej dokumentácie.	45	rozpočet obce, ŠF EÚ, zdroje neziskových organizácií	obec Lipníky
	Realizácia – výstavba / rekonštrukcia budovy pre zariadenie poskytujúce sociálne služby.	8 500	rozpočet obce, ŠF EÚ, zdroje neziskových organizácií	obec Lipníky
Opatrenie 6.4.1.3	Výstavba nájomných bytov v obci.			
		Predpokladaný rozpočet	Zdroje financovania	Oprávnení žiadatelia
Aktivity	Výber lokality.	podľa potreby	rozpočet obce, ŠF EÚ	obec Lipníky
	Vypracovanie technickej dokumentácie.	150	rozpočet obce, ŠF EÚ	obec Lipníky
	Výstavba nájomných bytov.	19 000	rozpočet obce, ŠF EÚ	obec Lipníky
<b>Cieľ 6.4.2</b>	<b>Zlepšiť úroveň poskytovania zdravotníckych a sociálnych služieb.</b>			
Opatrenie 6.4.2.1	Zlepšenie úrovne poskytovania domácej ošetrovateľskej starostlivosti, rozšírenie jej služieb o poskytovanie rehabilitačných cvičení.			
		Predpokladaný rozpočet	Zdroje financovania	Oprávnení žiadatelia
Aktivity	Zvýšenie kvality poskytovaných služieb.	podľa potreby	ZP	súkromné subjekty
	Zvýšenie personálnych kapacít v prípade potreby.	podľa potreby	ZP	súkromné subjekty
Opatrenie 6.4.2.2	Zabezpečiť aspoň raz mesačne poradňu v obci.			
		Predpokladaný rozpočet	Zdroje financovania	Oprávnení žiadatelia
Aktivity	Zabezpečenie personálnych kapacít.	podľa potreby	rozpočet obce	obec Lipníky
	Zabezpečenie priestorov.	podľa potreby	rozpočet obce	obec Lipníky
Opatrenie 6.4.2.3	Zabezpečiť dostupnosť zdravotnej starostlivosti pre dospelých občanov.			
		Predpokladaný rozpočet	Zdroje financovania	Oprávnení žiadatelia
Aktivity	Zabezpečiť v súčinnosti s okresným mestom a spádovou obcou pre oblasť poskytovania zdravotníckych služieb ich maximálnu dostupnosť.	podľa potreby	Minister. zdravotníctva	obec Lipníky
Opatrenie 6.4.2.4	Zabezpečovať komplexnú zdravotnú starostlivosť o starých ľudí a dlhodobo chorých.			
		Predpokladaný rozpočet	Zdroje financovania	Oprávnení žiadatelia
Aktivity	Analýza dopytu po uvedených službách.	podľa potreby	Minister. zdravotníctva	obec Lipníky
	Zabezpečenie personálnych kapacít, priestorov a finančných prostriedkov.	podľa potreby	Minister. zdravotníctva	obec Lipníky
Opatrenie 6.4.2.5	Zvýšiť úroveň poskytovaných sociálnych služieb.			
		Predpokladaný rozpočet	Zdroje financovania	Oprávnení žiadatelia
Aktivity	Zvýšenie kvality poskytovaných služieb.	podľa potreby	rozpočet obce, n.o.	obec, n.o.
	Zvýšenie personálnych kapacít v prípade potreby.	podľa potreby	rozpočet obce	obec Lipníky
Opatrenie 6.4.2.6	Podporiť služby pre marginalizované skupiny občanov a týrané ženy.			
		Predpokladaný rozpočet	Zdroje financovania	Oprávnení žiadatelia
Aktivity	Analýza dopytu po uvedených službách.	podľa potreby	Minister. zdravotníctva	obec, n.o.
	Zabezpečenie personálnych kapacít.	podľa potreby	Minister. zdravotníctva	obec, n.o.
	Zabezpečenie priestorov.	podľa potreby	Minister.	obec, n.o.



			zdravotníctva	
Opatrenie 6.4.2.7	Zriadenie klubu dôchodcov.			
		<b>Predpokladaný rozpočet</b>	<b>Zdroje financovania</b>	<b>Oprávnení žiadatelia</b>
Aktivity	Pravidelná osвета v rôznych oblastiach života.	podľa potreby	rozpočet obce	obec Lipníky
	Pravidelný monitoring.	podľa potreby	rozpočet obce	obec Lipníky
Opatrenie 6.4.2.8	Zabezpečenie stravovania pre dôchodcov a soc. odkázalých.			
		<b>Predpokladaný rozpočet</b>	<b>Zdroje financovania</b>	<b>Oprávnení žiadatelia</b>
Aktivity	Zabezpečenie priestorov.	podľa potreby	rozpočet obce, ŠF EÚ	obec Lipníky
	Obstaranie vnútorného vybavenia.	1 000	rozpočet obce, ŠF EÚ	obec Lipníky
Opatrenie 6.4.2.9	Zriadenie klubu mladých.			
		<b>Predpokladaný rozpočet</b>	<b>Zdroje financovania</b>	<b>Oprávnení žiadatelia</b>
Aktivity	Príprava priestorového vybavenia.	podľa potreby	rozpočet obce	obec Lipníky
	Príprava materiálneho vybavenia.	podľa potreby	rozpočet obce	obec Lipníky

**Predpokladaná štruktúra finančných zdrojov (tis. Sk)**

vlastné spracovanie

**Časový horizont uskutočnenia**

Ciele a opatrenia / Termín uskutočnenia		2008	2009	2010	2011	2012	2013	2014	2015	2016	2017
<b>Cieľ 6.4.1 Doplniť chýbajúcu infraštruktúru sociálnych zariadení v obci a zvýšiť ich kvalitu.</b>											
Opatrenie 6.4.1.1	Vybudovať/zriaďovať zariadenie poskytujúce sociálne služby (dom opatrovateľskej služby).										
Opatrenie 6.4.1.2	Vybudovať/zriaďovať zariadenie poskytujúce sociálne služby - domov dôchodcov.										
Opatrenie 6.4.1.3	Výstavba nájomných bytov v obci.										
<b>Cieľ 6.4.2 Zlepšiť úroveň poskytovania zdravotníckych a sociálnych služieb.</b>											
Opatrenie 6.4.2.1	Zlepšenie úrovne poskytovania domácej ošetrovateľskej starostlivosti, rozšírenie jej služieb o poskytovanie rehabilitačných cvičení.										
Opatrenie 6.4.2.2	Zabezpečiť aspoň raz mesačne poradňu v obci.										
Opatrenie 6.4.2.3	Zabezpečiť dostupnosť zdravotnej starostlivosti pre dospelých občanov.										
Opatrenie 6.4.2.4	Zabezpečovať komplexnú zdravotnú starostlivosť o starých ľudí a dlhodobo chorých.										
Opatrenie 6.4.2.6	Podporiť služby pre marginalizované skupiny občanov a týrané ženy.										
Opatrenie	Zriadenie klubu dôchodcov.										



6.4.2.7												
Opatrenie 6.4.2.8	Zabezpečenie stravovania pre dôchodcov a soc. odkázalých.											
Opatrenie 6.4.2.9	Zriadenie klubu mladých.											

Finančné tabuľky prezentujú podiel spolufinancovania verejného a súkromného sektora v rámci jednotlivých opatrení.

**Finančná tabuľka pre verejný sektor:**

Celkom VZ + VS	verejné zdroje (VZ)	verejný sektor (VS)
	Celkom SR + EÚ	
100%	95 %	5%

Predpokladané zdroje čerpania z fondov EÚ - REGIONÁLNY operačný program		
Prioritné osi programu	Opatrenia	Fond
1 Infraštruktúra vzdelávania	1.1 Rekonštrukcia, rozširovanie a modernizácia existujúcich vzdelávacích zariadení s cieľom zlepšenia podmienok vzdelávacieho procesu (materské, základné a stredné školy)	ERDF
2 Infraštruktúra sociálnych služieb a sociálnoprávnej ochrany a sociálnej kurately	2.1 Budovanie nových zariadení sociálnych služieb a sociálnoprávnej ochrany a sociálnej kurately a obstaranie ich vnútorného zariadenia	ERDF
	2.2 Rekonštrukcia, rozširovanie a modernizácia existujúcich zariadení sociálnych služieb a sociálnoprávnej ochrany a sociálnej kurately s cieľom zvýšenia kvality nimi poskytovaných služieb	
3 Infraštruktúra pamäťových a fondových inštitúcií na regionálnej a miestnej úrovni a revitalizácia pamiatkového fondu	3.1. Modernizácia regionálnej a miestnej infraštruktúry pamäťových a fondových inštitúcií	ERDF
	3.2 Revitalizácia a hospodárske využitie pamiatkových objektov v území	
4 Podpora konkurencieschopnosti a inovatívnej kapacity regiónov	4.1 Modernizácia a budovanie regionálnych komunikácií zaisťujúcich dopravnú obsluhu regiónu	ERDF
	4.2 Regenerácia sídiel	
5 Infraštruktúra cestovného ruchu	5.1 Podpora a obnova infraštruktúry cestovného ruchu	ERDF
6 Infraštruktúra nekomerčných záchranných služieb	6.1 Rekonštrukcia, rozširovanie a opravy stavebného fondu nekomerčných záchranných služieb a modernizácia ich vnútorného vybavenia	ERDF
7 Technická pomoc		ERDF

Predpokladané zdroje čerpania z fondov EÚ - Operačný program ZAMESTNANOSŤ A SOCIÁLNA INKLÚZIA		
Prioritné osi programu	Opatrenia	Fond
1 Podpora rastu zamestnanosti a sociálnej inklúzie	1.1 Podpora programov v oblasti podpory zamestnanosti a riešenia nezamestnanosti a dlhodobej nezamestnanosti	ESF
	1.2 Podpora sociálnej inklúzie prostredníctvom rozvoja sociálnych služieb a opatrení sociálnoprávnej ochrany a sociálnej kurately a zdravotníckych služieb s osobitným zreteľom na marginalizované rómske komunity	
	1.3 Podpora vytvárania rovnosti príležitostí v prístupe na trh práce a podpora integrácie znevýhodnených skupín na trh práce s osobitným zreteľom na marginalizované rómske komunity	
	1.4 Podpora zosúladenia rodinného a pracovného života a starostlivosti o malé deti	
	1.5 Budovanie kapacít a zlepšenie kvality verejnej správy a mimovládnych neziskových organizácií	
3 Technická pomoc		ESF

Predpokladané zdroje čerpania z fondov EÚ - Operačný program ZDRAVOTNÍCTVO		
Prioritné osi programu	Opatrenia	Fond
1 Modernizácia zdravotníctva	1.1 Reštrukturalizácia, rozširovanie a modernizácia zdravotníckych zariadení	ERDF



	1.2 Informovanosť občanov	
	1.3 Zvýšenie informatizácie zdravotníctva	
2 Technická pomoc		ERDF

## 8.5 ŠKOLSTVO A ŠPORT

<b>Strategický zámer</b>				
Zabezpečenie všestranného rozvoja detí a mládeže. Zlepšenie technického stavu a vybavenia školy. V športe umožniť ponuku čo najširšej palety služieb, zabezpečiť čo najefektívnejšie a transparentné využitie verejných financií ku prospechu všetkých občanov obce. Podpora existujúcich športových podujatí, ako aj vytváranie vhodných podmienok pre rozvoj rôznych druhov športu nielen pre obyvateľov obce.				
<b>Cieľ 6.5.1</b>	<b>Budovanie a rozvoj školskej infraštruktúry.</b>			
Opatrenie 6.5.1.1	Modernizovať a rekonštruovať budovu základnej školy a materskej školy.			
		<b>Predpokladaný rozpočet</b>	<b>Zdroje financovania</b>	<b>Oprávnení žiadatelia</b>
Aktivity	Výmena plastových okien.	450	rozpočet obce, ŠF EÚ	obec Lipník
	Zateplenie budov.	400	rozpočet obce, ŠF EÚ	obec Lipník
	Výmena strešnej krytiny.	500	rozpočet obce, ŠF EÚ	obec Lipník
Opatrenie 6.5.1.2	Modernizácia vnútorného vybavenia základnej školy.			
		<b>Predpokladaný rozpočet</b>	<b>Zdroje financovania</b>	<b>Oprávnení žiadatelia</b>
Aktivity	Výber vhodného dodávateľa.	podľa potreby	rozpočet obce, ŠF EÚ	obec Lipník
	Nákup zariadení.	1 000	rozpočet obce, ŠF EÚ	obec Lipník
Opatrenie 6.5.1.3	Rekonštrukcia sociálnych zariadení v budove základnej školy.			
		<b>Predpokladaný rozpočet</b>	<b>Zdroje financovania</b>	<b>Oprávnení žiadatelia</b>
Aktivity	Rekonštrukcia sociálnych zariadení.	350	rozpočet obce, ŠF EÚ	obec Lipník
Opatrenie 6.5.1.4	Rekonštrukcia športového ihriska základnej a materskej školy.			
		<b>Predpokladaný rozpočet</b>	<b>Zdroje financovania</b>	<b>Oprávnení žiadatelia</b>
Aktivity	Spracovanie technickej dokumentácie.	25	rozpočet obce, ŠF EÚ, MŠ SR	obec Lipník
	Rekonštrukcia ihriska.	500	rozpočet obce, ŠF EÚ, MŠ SR	obec Lipník
Opatrenie 6.5.1.5	Rekonštrukcia školskej jedálne.			
		<b>Predpokladaný rozpočet</b>	<b>Zdroje financovania</b>	<b>Oprávnení žiadatelia</b>
Aktivity	Spracovanie technickej dokumentácie.	40	rozpočet obce, ŠF EÚ, MŠ SR	obec Lipník
	Rekonštrukcia objektu.	1 500	rozpočet obce, ŠF EÚ, MŠ SR	obec Lipník
Opatrenie 6.5.1.6	Výstavba novej dátovej siete v budove ZŠ.			
		<b>Predpokladaný rozpočet</b>	<b>Zdroje financovania</b>	<b>Oprávnení žiadatelia</b>
Aktivity	Spracovanie technickej dokumentácie.	podľa potreby	rozpočet obce, ŠF EÚ, MŠ SR	obec Lipník
	Výstavba dátovej siete.	200	rozpočet obce, ŠF EÚ, MŠ SR	obec Lipník
Opatrenie 6.5.1.7	Zriadenie 2 nových počítačových učební.			
		<b>Predpokladaný rozpočet</b>	<b>Zdroje financovania</b>	<b>Oprávnení žiadatelia</b>
Aktivity	Nákup výpočtovej techniky.	200	rozpočet obce, ŠF EÚ, MŠ SR	obec Lipník
Opatrenie 6.5.1.8	Vybavenie miestností prezentačnou technikou - PC s dataprojektorom.			
		<b>Predpokladaný</b>	<b>Zdroje</b>	<b>Oprávnení</b>

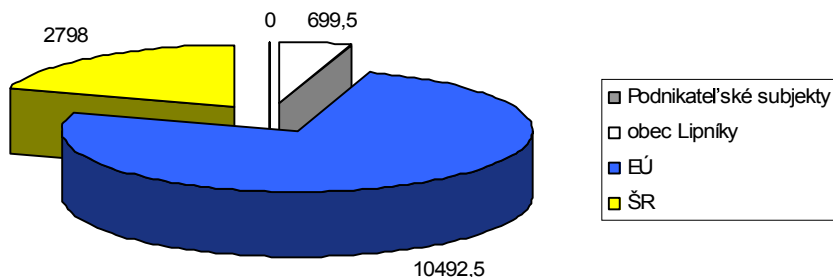




		rozpočet	financovania	žiadatelia
Aktivity	Nákup prezentačnej a výpočtovej techniky.	150	rozpočet obce, ŠF EÚ, MŠ SR	obec Lipník
<b>Cieľ 6.5.2 Trvalé skvalitňovanie vyváženej ponuky výkonnostného a rekreačného športu.</b>				
Opatrenie 6.5.2.1	Vybudovanie športového areálu v obci - časť Tal'ka.			
		<b>Predpokladaný rozpočet</b>	<b>Zdroje financovania</b>	<b>Oprávnení žiadatelia</b>
Aktivity	Výber lokality a spracovanie technickej dokumentácie.	70	ŠF EÚ, podnikateľské subjekty, úvery, iné grantové schémy	obec Lipník
	Výstavba areálu.	6 500	ŠF EÚ, podnikateľské subjekty, úvery, iné grantové schémy	obec Lipník
Opatrenie 6.5.2.2	Výstavba cykloturistických trás.			
		<b>Predpokladaný rozpočet</b>	<b>Zdroje financovania</b>	<b>Oprávnení žiadatelia</b>
Aktivity	Spracovanie technickej dokumentácie.	45	rozpočet obce, ŠF EÚ, podnikateľské subjekty, úvery, iné grantové schémy	obec Lipník
	Výstavba trás.	podľa potreby	rozpočet obce, ŠF EÚ, podnikateľské subjekty, úvery, iné grantové schémy	obec Lipník
Opatrenie 6.5.2.3	Vytváranie materiálnych a finančných podmienok na rozvoj výkonnostného a rekreačného športu v obci.			
		<b>Predpokladaný rozpočet</b>	<b>Zdroje financovania</b>	<b>Oprávnení žiadatelia</b>
Aktivity	Zabezpečenie materiálno-technického a finančného vybavenia.	podľa možností	rozpočet obce, podnikateľské subjekty	obec, podnikateľské subjekty
Opatrenie 6.5.2.4	Podpora organizácie športových podujatí regionálneho významu.			
		<b>Predpokladaný rozpočet</b>	<b>Zdroje financovania</b>	<b>Oprávnení žiadatelia</b>
Aktivity	Zabezpečenie personálnych kapacít.	podľa možností	rozpočet obce, podnikateľské subjekty	obec, podnikateľské subjekty
	Zabezpečenie materiálno-technického a finančného vybavenia.	podľa možností	rozpočet obce, podnikateľské subjekty	obec, podnikateľské subjekty
Opatrenie 6.5.2.5	Podpora športových aktivít zdravotne postihnutých občanov.			
		<b>Predpokladaný rozpočet</b>	<b>Zdroje financovania</b>	<b>Oprávnení žiadatelia</b>
Aktivity	Zabezpečenie materiálno-technického a finančného vybavenia.	podľa možností	rozpočet obce, podnikateľské subjekty	obec, podnikateľské subjekty
Opatrenie 6.5.2.6	Podporovať talentovanú mládež.			
		<b>Predpokladaný rozpočet</b>	<b>Zdroje financovania</b>	<b>Oprávnení žiadatelia</b>
Aktivity	Zabezpečenie materiálno-technického a finančného vybavenia.	podľa možností	rozpočet obce, podnikateľské subjekty	obec, podnikateľské subjekty
Opatrenie 6.5.2.7	Spolupracovať s občianskymi združeniami, inými právnickými a fyzickými osobami, pôsobiacimi v oblasti telesnej kultúry.			
		<b>Predpokladaný rozpočet</b>	<b>Zdroje financovania</b>	<b>Oprávnení žiadatelia</b>
Aktivity	Zabezpečenie personálnych kapacít.	podľa potreby	rozpočet obce	obec Lipník
Opatrenie 6.5.2.8	Výstavba tribúny a šatní pre potreby futbalového ihriska.			
		<b>Predpokladaný</b>	<b>Zdroje</b>	<b>Oprávnení</b>



		rozpočet	financovania	žiadatelia
Aktivity	Vypracovanie technickej dokumentácie.	60	rozpočet obce	obec Lipník
	Výstavba príslušenstva.	1 500	rozpočet obce	obec Lipník
Opatrenie 6.5.2.9	Rekonštrukcia oplotenia futbalového ihriska.			
		Predpokladaný rozpočet	Zdroje financovania	Oprávnení žiadatelia
Aktivity	Rekonštrukcia oplotenia.	500	rozpočet obce	obec Lipník

**Predpokladaná štruktúra finančných zdrojov (tis. Sk)**

vlastné spracovanie

**Časový horizont uskutočnenia**

Ciele a opatrenia / Termín uskutočnenia		2008	2009	2010	2011	2012	2013	2014	2015	2016	2017
<b>Cieľ 6.5.1</b>	<b>Budovanie a rozvoj školskej infraštruktúry.</b>										
Opatrenie 6.5.1.1	Modernizovať a rekonštruovať budovu základnej školy a materskej školy.										
Opatrenie 6.5.1.2	Modernizácia vnútorného vybavenia základnej školy.										
Opatrenie 6.5.1.3	Rekonštrukcia sociálnych zariadení v budove základnej školy.										
Opatrenie 6.5.1.4	Rekonštrukcia športového ihriska základnej a materskej školy.										
Opatrenie 6.5.1.5	Rekonštrukcia školskej jedálne.										
Opatrenie 6.5.1.6	Výstavba novej dátovej siete v budove ZŠ.										
Opatrenie 6.5.1.7	Zriadenie 2 nových počítačových učební.										
Opatrenie 6.5.1.8	Vybavenie miestností prezentačnou technikou - PC s dataprojektorom.										
<b>Cieľ 6.5.2</b>	<b>Trvalé skvalitňovanie vyváženej ponuky výkonnostného a rekreačného športu.</b>										
Opatrenie 6.5.2.1	Vybudovanie športového areálu v obci - časť Tal'ka.										
Opatrenie 6.5.2.2	Výstavba cykloturistických trás.										
Opatrenie 6.5.2.3	Vytváranie materiálnych a finančných podmienok na rozvoj výkonnostného a rekreačného športu v obci.										
Opatrenie 6.5.2.4	Podpora organizácie športových podujatí regionálneho významu.										
Opatrenie 6.5.2.5	Podpora športových aktivít zdravotne postihnutých občanov.										
Opatrenie 6.5.2.6	Podporovať talentovanú mládež.										
Opatrenie 6.5.2.7	Spolupracovať s občianskymi združeniami, inými právnickými a fyzickými osobami, pôsobiace v oblasti telesnej kultúry.										



Opatrenie 6.5.2.8	Výstavba tribúny a šatní pre potreby futbalového ihriska.											
Opatrenie 6.5.2.9	Rekonštrukcia oplotenia futbalového ihriska.											

Finančné tabuľky prezentujú podiel spolufinancovania verejného a súkromného sektora v rámci jednotlivých opatrení.

**Finančná tabuľka pre verejný sektor:**

Celkom VZ + VS	verejné zdroje (VZ)	verejný sektor (VS)
	Celkom SR + EÚ	
100%	95 %	5 %

**Finančná tabuľka pre verejný sektor:**

Celkom VZ + VS	verejné zdroje (VZ)	verejný sektor (VS)
	Celkom SR + EÚ	
100%	0 %	100 %

**Predpokladané zdroje čerpania z fondov EÚ - Operačný program VZDELÁVANIE**

Prioritné osi programu	Opatrenia	Fond
1 Moderné vzdelávanie pre znalostnú spoločnosť	1.1 Premena tradičnej školy na modernú	ESF
	1.2 Vysoké školy a výskum a vývoj ako motory rozvoja znalostnej spoločnosti	
	1.3 Celoživotné vzdelávanie pre všetkých ako základný princíp znalostnej spoločnosti	
	1.4 Zvyšovanie vzdelanostnej úrovne osôb s osobitými vzdelávacími potrebami so zreteľom na marginalizované rómske komunity	
3 Technická pomoc		ESF

**Predpokladané zdroje čerpania z fondov EÚ - REGIONÁLNY operačný program**

Prioritné osi programu	Opatrenia	Fond
1 Infraštruktúra vzdelávania	1.1 Rekonštrukcia, rozširovanie a modernizácia existujúcich vzdelávacích zariadení s cieľom zlepšenia podmienok vzdelávacieho procesu (materské, základné a stredné školy)	ERDF
2 Infraštruktúra sociálnych služieb a sociálnoprávnej ochrany a sociálnej kurately	2.1 Budovanie nových zariadení sociálnych služieb a sociálnoprávnej ochrany a sociálnej kurately a obstaranie ich vnútorného zariadenia	ERDF
	2.2 Rekonštrukcia, rozširovanie a modernizácia existujúcich zariadení sociálnych služieb a sociálnoprávnej ochrany a sociálnej kurately s cieľom zvýšenia kvality nimi poskytovaných služieb	
3 Infraštruktúra pamäťových a fondových inštitúcií na regionálnej a miestnej úrovni a revitalizácia pamiatkového fondu	3.1. Modernizácia regionálnej a miestnej infraštruktúry pamäťových a fondových inštitúcií	ERDF
	3.2 Revitalizácia a hospodárske využitie pamiatkových objektov v území	
4 Podpora konkurencieschopnosti a inovatívnej kapacity regiónov	4.1 Modernizácia a budovanie regionálnych komunikácií zaisťujúcich dopravnú obslužnosť regiónu	ERDF
	4.2 Regenerácia sídiel	
5 Infraštruktúra cestovného ruchu	5.1 Podpora a obnova infraštruktúry cestovného ruchu	ERDF
6 Infraštruktúra nekomerčných záchranných služieb	6.1 Rekonštrukcia, rozširovanie a opravy stavebného fondu nekomerčných záchranných služieb a modernizácia ich vnútorného vybavenia	ERDF
7 Technická pomoc		ERDF

## 8.6 KULTÚRA

**Strategický zámer**

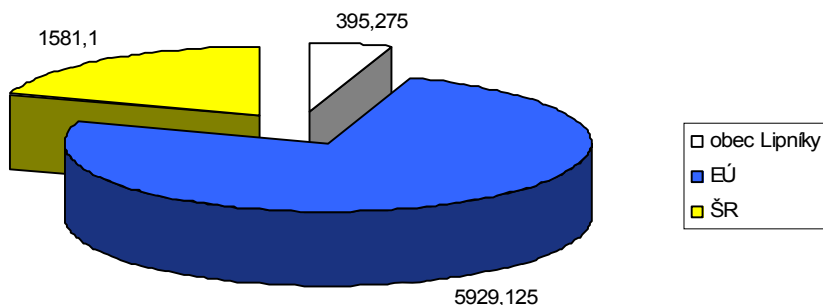
Trvalé pôsobenie na kultúrne povedomie obyvateľov širokou paletou kultúrnych aktivít organizovaných externými subjektami. Existencia dôstojných priestorov pre kultúrne aktivity je povinnosť obce. Priebežná a kreatívna propagácia podujatí má vplyv na imidž obce a tým aj na cestovný ruch.



<b>Ciel' 6.6.1</b>		<b>Zachovanie kultúrno-historického potenciálu obce a rozvoj kultúrnych, informačných a voľnočasových aktivít v nadväznosti na rozvoj cestovného ruchu na regionálnej a miestnej úrovni.</b>		
Opatrenie 6.6.1.1		Rekonštrukcia domu kultúry – exteriéry (strecha, fasády, ...).		
		<b>Predpokladaný rozpočet</b>	<b>Zdroje financovania</b>	<b>Oprávnení žiadatelia</b>
Aktivity	Vypracovanie technickej dokumentácie.	90	rozpočet obce, ŠF EÚ	obec Lipníky
	Rekonštrukcia exteriérov.	1 500	rozpočet obce, ŠF EÚ	obec Lipníky
Opatrenie 6.6.1.2		Rekonštrukcia tradičnej architektúry a zriadenie stálych expozícií z pôvodného štýlu života obyvateľov vo obci.		
		<b>Predpokladaný rozpočet</b>	<b>Zdroje financovania</b>	<b>Oprávnení žiadatelia</b>
Aktivity	Výber vhodných objektov.	podľa potreby	rozpočet obce	obec Lipníky
	Vyriešenie vlastníckych vzťahov.	podľa potreby	rozpočet obce, ŠF EÚ, MK SR	obec Lipníky
	Rekonštrukcia a vybavenie expozície.	550	rozpočet obce, ŠF EÚ, MK SR	obec Lipníky
Opatrenie 6.6.1.3		Prepojiť obec so subjektami cestovného ruchu, agroturistiky.		
		<b>Predpokladaný rozpočet</b>	<b>Zdroje financovania</b>	<b>Oprávnení žiadatelia</b>
Aktivity	Zabezpečenie personálnych kapacít.	podľa potreby	rozpočet obce	obec Lipníky
Opatrenie 6.6.1.4		Budovanie remeselníckych dvorov.		
		<b>Predpokladaný rozpočet</b>	<b>Zdroje financovania</b>	<b>Oprávnení žiadatelia</b>
Aktivity	Výber a rekonštrukcia vhodných budov na alokáciu remeselného dvora.	podľa potreby	rozpočet obce, ŠF EÚ	obec Lipníky
	Zabezpečenie personálnych kapacít.	podľa potreby	rozpočet obce, ŠF EÚ	obec Lipníky
	Materiálne zabezpečenie remeselných dvorov predmetmi s kultúrohistorickou hodnotou.	podľa potreby	rozpočet obce, ŠF EÚ	obec Lipníky
Opatrenie 6.6.1.5		Vybudovanie turistických a náučných trás pre žiakov, študentov, rodiny s deťmi, priemerných aj náročných klientov s využitím kultúrneho – historického, folklórneho aj prírodného bohatstva.		
		<b>Predpokladaný rozpočet</b>	<b>Zdroje financovania</b>	<b>Oprávnení žiadatelia</b>
Aktivity	Zabezpečenie personálnych kapacít.	podľa potreby	rozpočet obce, ŠF EÚ	obec Lipníky
	Výber vhodných trás.	podľa potreby	rozpočet obce, ŠF EÚ	obec Lipníky
	Spracovanie technickej dokumentácie.	60	rozpočet obce, ŠF EÚ	obec Lipníky
	Realizácia výstavby.	1 500	rozpočet obce, ŠF EÚ	obec Lipníky
Opatrenie 6.6.1.6		Zachovanie a rozvoj ľudových tradícií (folklórny tanec, hudba a spev, ľudové remeslá, ľudový odev a doplnky, pôvodné bývanie a hospodárenie) a ich maximálne využitie v cestovnom ruchu a agroturistike.		
		<b>Predpokladaný rozpočet</b>	<b>Zdroje financovania</b>	<b>Oprávnení žiadatelia</b>
Aktivity	Zabezpečenie priestorov, finančných a materiálnych prostriedkov.	podľa potreby	rozpočet obce	obec Lipníky
Opatrenie 6.6.1.7		Rekonštrukcia interiérov domu kultúry.		
		<b>Predpokladaný rozpočet</b>	<b>Zdroje financovania</b>	<b>Oprávnení žiadatelia</b>
Aktivity	Vypracovanie technickej dokumentácie.	80	rozpočet obce, ŠF EÚ, MK SR	obec Lipníky
	Rekonštrukcia interiérov.	2 000	rozpočet obce, ŠF EÚ, MK SR	obec Lipníky
Opatrenie 6.6.1.8		Rozšíriť priestory a vybavenie knižnice.		
		<b>Predpokladaný rozpočet</b>	<b>Zdroje financovania</b>	<b>Oprávnení žiadatelia</b>



Aktivita	Finančné a personálne zabezpečenie.	podľa potreby	rozpočet obce, ŠF EÚ, MK SR	obec Lipníky
Opatrenie 6.6.1.9	Výstavba pódia s tribúnou na uskutočňovanie folklórnych slávností.			
		<b>Predpokladaný rozpočet</b>	<b>Zdroje financovania</b>	<b>Oprávnení žiadatelia</b>
Aktivita	Úprava lokality.	60	rozpočet obce, ŠF EÚ, MK SR	obec Lipníky
	Výstavba tribúny s príslušenstvom.	2 000	rozpočet obce, ŠF EÚ, MK SR	obec Lipníky
Opatrenie 6.6.1.10	Organizovanie pravidelných kultúrnych podujatí – Deň obce, Hody, atď..			
		<b>Predpokladaný rozpočet</b>	<b>Zdroje financovania</b>	<b>Oprávnení žiadatelia</b>
Aktivita	Personálne zabezpečenie.	podľa potreby	rozpočet obce, ŠF EÚ, MK SR	obec Lipníky
<b>Cieľ 6.6.2</b>	<b>Organizačné zabezpečenie</b>			
Opatrenie 6.6.2.1	Spracovať kalendár kultúrnych podujatí na celý rok, tento priebežne aktualizovať. Rozšíriť žánrovú ponuku s orientáciou na hodnotný kultúrny prínos.			
		<b>Predpokladaný rozpočet</b>	<b>Zdroje financovania</b>	<b>Oprávnení žiadatelia</b>
Aktivita	Personálne a finančné zabezpečenie.	podľa potreby	rozpočet obce	obec Lipníky
	Spracovanie kalendár kultúrnych podujatí.	10	rozpočet obce	obec Lipníky
<b>Cieľ 6.6.3</b>	<b>Propagácia v oblasti kultúry</b>			
Opatrenie 6.6.3.1	Spracovať globálnu koncepciu „propagácie“ histórie obce v multimediálnej forme.			
		<b>Predpokladaný rozpočet</b>	<b>Zdroje financovania</b>	<b>Oprávnení žiadatelia</b>
Aktivita	Personálne a finančné zabezpečenie.	podľa potreby	rozpočet obce, ŠF EÚ	obec Lipníky
	Spracovanie koncepcie v multimediálnej forme.	30	rozpočet obce, ŠF EÚ	obec Lipníky
Opatrenie 6.6.3.2	Spracovať komplexný informačný bulletin o historickom vývoji a tradíciách obce pre školy aj subjekty cestovného ruchu.			
		<b>Predpokladaný rozpočet</b>	<b>Zdroje financovania</b>	<b>Oprávnení žiadatelia</b>
Aktivita	Personálne a finančné zabezpečenie.	podľa potreby	rozpočet obce, ŠF EÚ	obec Lipníky
	Spracovanie bulletinu.	10	rozpočet obce, ŠF EÚ	obec Lipníky
Opatrenie 6.6.3.3	Propagácia kultúry na internete prostredníctvom www stránky obce.			
		<b>Predpokladaný rozpočet</b>	<b>Zdroje financovania</b>	<b>Oprávnení žiadatelia</b>
Aktivita	Finančné zabezpečenie.	10	rozpočet obce, ŠF EÚ	obec Lipníky
	Obsahová analýza www stránky.	5	rozpočet obce, ŠF EÚ	obec Lipníky
	Priebežná aktualizácia www stránky.	1	rozpočet obce	obec Lipníky

**Predpokladaná štruktúra finančných zdrojov (tis. Sk)**

vlastné spracovanie

**Časový horizont uskutočnenia**

Ciele a opatrenia / Termín uskutočnenia		2008	2009	2010	2011	2012	2013	2014	2015	2016	2017
<b>Cieľ 6.6.1</b>	<b>Zachovanie kultúrno-historického potenciálu obce a rozvoj kultúrnych, informačných a voľnočasových aktivít v nadväznosti na rozvoj cestovného ruchu na regionálnej a miestnej úrovni.</b>										
Opatrenie 6.6.1.1	Rekonštrukcia domu kultúry – exteriéry (strecha, fasády, ...).										
Opatrenie 6.6.1.2	Rekonštrukcia tradičnej architektúry a zriadenie stálych expozícií z pôvodného štýlu života obyvateľov vo obci.										
Opatrenie 6.6.1.3	Prepojiť obec so subjektami cestovného ruchu, agroturistiky.										
Opatrenie 6.6.1.4	Budovanie remeselníckych dvorov.										
Opatrenie 6.6.1.5	Vybudovanie turistických a náučných trás pre žiakov, študentov, rodiny s deťmi, priemerných aj náročných klientov s využitím kultúrno – historického, folklórneho aj prírodného bohatstva.										
Opatrenie 6.6.1.6	Zachovanie a rozvoj ľudových tradícií (folklórny tanec, hudba a spev, ľudové remeslá, ľudový odev a doplnky, pôvodné bývanie a hospodárenie) a ich maximálne využitie v cestovnom ruchu a agroturistike.										
Opatrenie 6.6.1.7	Rekonštrukcia interiérov domu kultúry.										
Opatrenie 6.6.1.8	Rozšíriť priestory a vybavenie knižnice.										
Opatrenie 6.6.1.9	Výstavba pódia s tribúnou na uskutočňovanie folklórnych slávností.										
Opatrenie 6.6.1.10	Organizovanie pravidelných kultúrnych podujatí – Deň obce, Hody, atď..										
<b>Cieľ 6.6.2</b>	<b>Organizačné zabezpečenie</b>										
Opatrenie 6.6.2.1	Spracovať kalendár kultúrnych podujatí na celý rok, tento priebežne aktualizovať. Rozšíriť žánrovú ponuku s orientáciou na hodnotný kultúrny prínos.										
<b>Cieľ 6.6.3</b>	<b>Propagácia v oblasti kultúry</b>										
Opatrenie 6.6.3.1	Spracovať globálnu koncepciu „propagácie“ histórie obce v multimediálnej forme.										
Opatrenie 6.6.3.2	Spracovať komplexný informačný bulletin o historickom vývoji a tradíciách obce pre školy aj subjekty cestovného ruchu.										
Opatrenie 6.6.3.3	Propagácia kultúry na internete prostredníctvom www stránky obce.										





Finančné tabuľky prezentujú podiel spolufinancovania verejného a súkromného sektora v rámci jednotlivých opatrení.

**Finančná tabuľka pre verejný sektor:**

Celkom VZ + VS	verejné zdroje (VZ)	verejný sektor (VS)
	Celkom SR + EÚ	
100%	95 %	5 %

**Finančná tabuľka pre verejný sektor:**

Celkom VZ + VS	verejné zdroje (VZ)	verejný sektor (VS)
	Celkom SR + EÚ	
100%	0 %	100 %

Predpokladané zdroje čerpania z fondov EÚ - REGIONÁLNY operačný program		
Prioritné osi programu	Opatrenia	Fond
1 Infraštruktúra vzdelávania	1.1 Rekonštrukcia, rozširovanie a modernizácia existujúcich vzdelávacích zariadení s cieľom zlepšenia podmienok vzdelávacieho procesu (materské, základné a stredné školy)	ERDF
2 Infraštruktúra sociálnych služieb a sociálnoprávnej ochrany a sociálnej kurately	2.1 Budovanie nových zariadení sociálnych služieb a sociálnoprávnej ochrany a sociálnej kurately a obstaranie ich vnútorného zariadenia	ERDF
	2.2 Rekonštrukcia, rozširovanie a modernizácia existujúcich zariadení sociálnych služieb a sociálnoprávnej ochrany a sociálnej kurately s cieľom zvýšenia kvality nimi poskytovaných služieb	
3 Infraštruktúra pamäťových a fondových inštitúcií na regionálnej a miestnej úrovni a revitalizácia pamiatkového fondu	3.1. Modernizácia regionálnej a miestnej infraštruktúry pamäťových a fondových inštitúcií	ERDF
	3.2 Revitalizácia a hospodárske využitie pamiatkových objektov v území	
4 Podpora konkurencieschopnosti a inovatívnej kapacity regiónov	4.1 Modernizácia a budovanie regionálnych komunikácií zaisťujúcich dopravnú obslužnosť regiónu	ERDF
	4.2 Regenerácia sídiel	
5 Infraštruktúra cestovného ruchu	5.1 Podpora a obnova infraštruktúry cestovného ruchu	ERDF
6 Infraštruktúra nekomerčných záchranných služieb	6.1 Rekonštrukcia, rozširovanie a opravy stavebného fondu nekomerčných záchranných služieb a modernizácia ich vnútorného vybavenia	ERDF
7 Technická pomoc		ERDF

## 8.7 CESTOVNÝ RUCH A PUBLIC RELATIONS

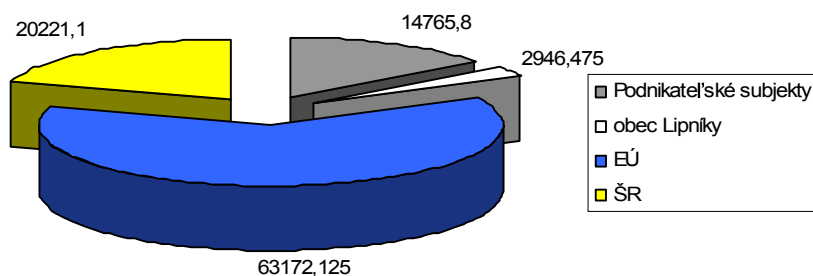
Strategický zámer				
Budovať goodwill obce a dosiahnuť, aby sa stala strediskom cestovného ruchu v oblasti športu, kultúry a turistiky.				
Cieľ 6.8.1		Účinná propagácia obce.		
Opatrenie 6.8.1.1		Vytvorenie samostatnej www stránky obce.		
		Predpokladaný rozpočet	Zdroje financovania	Oprávnení žiadatelia
Aktivity	Finančné zabezpečenie.	10	rozpočet obce, podnikateľské subjekty	obec Lipníky
	Obsahová analýza www stránky.	5	rozpočet obce, podnikateľské subjekty	obec Lipníky
	Priebežná aktualizácia www stránky.	1	rozpočet obce,	obec Lipníky
Opatrenie 6.8.1.2	Spracovať globálnu koncepciu propagácie obce v multimediálnej forme.			
		Predpokladaný rozpočet	Zdroje financovania	Oprávnení žiadatelia
Aktivity	Personálne a finančné zabezpečenie.	podľa potreby	rozpočet obce, ŠF EÚ, MK SR	obec Lipníky
	Spracovanie koncepcie v multimediálnej	20	rozpočet obce, ŠF	obec Lipníky



	forme.		EÚ, MK SR	
Opatrenie 6.8.1.3	Spracovať koncepciu regionálnej spolupráce s okolitými turistickými lokalitami a domácimi i zahraničnými CK.			
		<b>Predpokladaný rozpočet</b>	<b>Zdroje financovania</b>	<b>Oprávnení žiadatelia</b>
Aktivity	Personálne a finančné zabezpečenie.	podľa potreby	rozpočet obce, ŠF EÚ, MH SR	obec, podnikateľské subjekty
	Spracovanie koncepcie regionálnej spolupráce.	20	rozpočet obce, ŠF EÚ, MH SR	obec, podnikateľské subjekty
<b>Cieľ 6.8.2</b>	<b>Rekreačno- relaxačné zázemie obce.</b>			
Opatrenie 6.8.2.1	Vybudovanie športového areálu v obci - časť Tal'ka.			
		<b>Predpokladaný rozpočet</b>	<b>Zdroje financovania</b>	<b>Oprávnení žiadatelia</b>
Aktivity	Výber lokality a spracovanie technickej dokumentácie.	70	ŠF EÚ, podnikateľské subjekty, úvery, iné grantové schémy	obec Lipníky
	Výstavba areálu.	6 500	ŠF EÚ, podnikateľské subjekty, úvery, iné grantové schémy	obec Lipníky
Opatrenie 6.8.2.2	Vybudovanie oddychovej zóny obce.			
		<b>Predpokladaný rozpočet</b>	<b>Zdroje financovania</b>	<b>Oprávnení žiadatelia</b>
Aktivity	Vypracovanie technickej dokumentácie a príprava projektového spisu.	100	rozpočet obce, ŠF EÚ	obec Lipníky
	Výstavba oddychovej zóny v obci.	9 000	rozpočet obce, ŠF EÚ	obec Lipníky
Opatrenie 6.8.2.3	Rozvoj agroturistiky - zriadenie chovu koní s príslušenstvom a ubytovacích zariadení.			
		<b>Predpokladaný rozpočet</b>	<b>Zdroje financovania</b>	<b>Oprávnení žiadatelia</b>
Aktivity	Vypracovanie technickej dokumentácie a podnikateľského plánu.	120	ŠF EÚ, podnikateľské subjekty, úvery, iné grantové schémy	podnikateľské subjekty
	Výstavba hospodárskej časti.	20 000	ŠF EÚ, podnikateľské subjekty, úvery, iné grantové schémy	podnikateľské subjekty
	Výstavba ubytovacej časti.	15 000	ŠF EÚ, podnikateľské subjekty, úvery, iné grantové schémy	podnikateľské subjekty
	Zabezpečenie chovu.	2 000	ŠF EÚ, podnikateľské subjekty, úvery, iné grantové schémy	podnikateľské subjekty
Opatrenie 6.8.2.4	Zariadenie svojrázneho typu Lipníckeho dvora (vináreň, včieha, piváreň) reprezentujúce zhodnocovanie domácej poľnohospodárskej a potravinárskej produkcie.			
		<b>Predpokladaný rozpočet</b>	<b>Zdroje financovania</b>	<b>Oprávnení žiadatelia</b>
Aktivity	Vypracovanie podnikateľského plánu.	50	ŠF EÚ, podnikateľské subjekty, úvery, iné grantové schémy	podnikateľské subjekty
	Zriadenie dvora.	5 000	ŠF EÚ, podnikateľské subjekty, úvery, iné grantové	podnikateľské subjekty



			schémy	
Opatrenie 6.8.2.5	Výstavba ubytovacích priestorov v nákupnom centre.			
		<b>Predpokladaný rozpočet</b>	<b>Zdroje financovania</b>	<b>Oprávnení žiadateľa</b>
Aktivity	Vypracovanie technickej dokumentácie.	100	rozpočet obce, ŠF EÚ, podnikateľské subjekty, úvery, iné grantové schémy	obec Lipníky
	Výstavba ubytovacích priestorov.	8 500	rozpočet obce, ŠF EÚ, podnikateľské subjekty, úvery, iné grantové schémy	obec Lipníky
Opatrenie 6.8.2.6	Výstavba turistickej ubytovne s 20 lôžkami.			
		<b>Predpokladaný rozpočet</b>	<b>Zdroje financovania</b>	<b>Oprávnení žiadateľa</b>
Aktivity	Vypracovanie podnikateľského plánu a štúdie uskutočniteľnosti.	110	rozpočet obce, ŠF EÚ, podnikateľské subjekty, úvery, iné grantové schémy	obec Lipníky
	Výber a príprava vhodnej lokality.	6 500	rozpočet obce, ŠF EÚ, podnikateľské subjekty, úvery, iné grantové schémy	obec Lipníky
	Výstavba zariadenia.	20 000	rozpočet obce, ŠF EÚ, podnikateľské subjekty, úvery, iné grantové schémy	obec Lipníky
	Výstavba príslušenstva - príjazdové cesty, parkovacie plochy, verejné priestranstvá.	8 000	rozpočet obce, ŠF EÚ, podnikateľské subjekty, úvery, iné grantové schémy	obec Lipníky
<b>Cieľ 6.8.3</b>	<b>Podpora podnikateľských aktivít v cestovnom ruchu.</b>			
Opatrenie 6.8.3.1	Uzavrieť s podnikateľmi dohody o poskytovaní služieb v agroturistike a cestovnom ruchu a o propagovaní ich služieb obcou.			
		<b>Predpokladaný rozpočet</b>	<b>Zdroje financovania</b>	<b>Oprávnení žiadateľa</b>
Aktivity	Zabezpečenie personálnych kapacít.	podľa potreby	rozpočet obce,	obec Lipníky
Opatrenie 6.8.3.2	Podporovať podnikateľské subjekty, neziskové organizácie a inštitúcie pri získavaní finančných prostriedkov z grantov a fondov EÚ.			
		<b>Predpokladaný rozpočet</b>	<b>Zdroje financovania</b>	<b>Oprávnení žiadateľa</b>
Aktivity	Zabezpečenie personálnych kapacít.	podľa potreby	rozpočet obce,	obec Lipníky

**Predpokladaná štruktúra finančných zdrojov (tis. Sk)**

vlastné spracovanie

Časový horizont uskutočnenia											
Ciele a opatrenia / Termín uskutočnenia		2008	2009	2010	2011	2012	2013	2014	2015	2016	2017
<b>Cieľ 6.8.1 Účinná propagácia obce.</b>											
Opatrenie 6.8.1.1	Vytvorenie samostatnej www stránky obce.										
Opatrenie 6.8.1.2	Spracovať globálnu koncepciu propagácie obce v multimediálnej forme.										
Opatrenie 6.8.1.3	Spracovať koncepciu regionálnej spolupráce s okolitými turistickými lokalitami a domácimi i zahraničnými CK.										
<b>Cieľ 6.8.2 Rekreačno- relaxačné zázemie obce.</b>											
Opatrenie 6.8.2.1	Vybudovanie športového areálu v obci - časť Tal'ka.										
Opatrenie 6.8.2.2	Vybudovanie oddychovej zóny obce.										
Opatrenie 6.8.2.3	Rozvoj agroturistiky - zriadenie chovu koní s príslušenstvom a ubytovacích zariadení.										
Opatrenie 6.8.2.4	Zariadenie svojrázneho typu Lipníckeho dvora (vináreň, viecha, piváreň) reprezentujúce zhodnocovanie domácej poľnohospodárskej a potravinárskej produkcie.										
Opatrenie 6.8.2.5	Výstavba ubytovacích priestorov v nákupnom centre.										
Opatrenie 6.8.2.6	Výstavba turistickej ubytovne s 20 lôžkami.										
<b>Cieľ 6.8.3 Podpora podnikateľských aktivít v cestovnom ruchu.</b>											
Opatrenie 6.8.3.1	Uzavrieť s podnikateľmi dohody o poskytovaní služieb v agroturistike a cestovnom ruchu a o propagovaní ich služieb obcou.										
Opatrenie 6.8.3.2	Podporovať podnikateľské subjekty, neziskové organizácie a inštitúcie pri získavaní finančných prostriedkov z grantov a fondov EÚ.										

Finančné tabuľky prezentujú podiel spolufinancovania verejného a súkromného sektora v rámci jednotlivých opatrení.

**Finančná tabuľka pre verejný sektor:**

Celkom VZ + VS	verejné zdroje (VZ)	verejný sektor (VS)
	Celkom SR + EÚ	
100%	95 %	5 %

**Finančná tabuľka pre verejný sektor:**



Celkom VZ + VS	verejné zdroje (VZ)	verejný sektor (VS)
	<i>Celkom SR + EÚ</i>	
100%	0 %	100 %

**Podpora podnikateľských aktivít v cestovnom ruchu**  
**Finančná tabuľka pre investície realizované súkromným sektorom**

Celkom VZ + SZ	verejné zdroje (VZ)	súkromné zdroje (SZ)
	<i>Celkom SR + EÚ</i>	
100%	50%	50%

Predpokladané zdroje čerpania z fondov EÚ - Operačný program KONKURENCIESCHOPNOSŤ A HOSPODÁRSKY RAST		
Prioritné osi programu	Opatrenia	Fond
1 Podpora konkurencieschopnosti podnikov a služieb najmä prostredníctvom inovácií	1.1 Inovácie a technologické transfery	ERDF
	1.2 Podpora spoločných služieb a infraštruktúry pre podnikateľov	
	1.3 Podpora inovačných aktivít v podnikoch	
	1.4 Zvyšovanie energetickej efektívnosti na strane výroby aj spotreby a zavádzanie progresívnych technológií v energetike	
	1.5 Podpora podnikateľských aktivít v cestovnom ruchu	
	1.6 Podpora tvorby pracovných miest prostredníctvom rozvoja podnikania	
	1.7 Podpora druhospracovateľského potravinárskeho priemyslu	
2 Technická pomoc		ERDF

Predpokladané zdroje čerpania z fondov EÚ - REGIONÁLNY operačný program		
Prioritné osi programu	Opatrenia	Fond
1 Infraštruktúra vzdelávania	1.1 Rekonštrukcia, rozširovanie a modernizácia existujúcich vzdelávacích zariadení s cieľom zlepšenia podmienok vzdelávacieho procesu (materské, základné a stredné školy)	ERDF
2 Infraštruktúra sociálnych služieb a sociálnoprávnej ochrany a sociálnej kurately	2.1 Budovanie nových zariadení sociálnych služieb a sociálnoprávnej ochrany a sociálnej kurately a obstaranie ich vnútorného zariadenia	ERDF
	2.2 Rekonštrukcia, rozširovanie a modernizácia existujúcich zariadení sociálnych služieb a sociálnoprávnej ochrany a sociálnej kurately s cieľom zvýšenia kvality nimi poskytovaných služieb	
3 Infraštruktúra pamäťových a fondových inštitúcií na regionálnej a miestnej úrovni a revitalizácia pamiatkového fondu	3.1. Modernizácia regionálnej a miestnej infraštruktúry pamäťových a fondových inštitúcií	ERDF
	3.2 Revitalizácia a hospodárske využitie pamiatkových objektov v území	
4 Podpora konkurencieschopnosti a inovatívnej kapacity regiónov	4.1 Modernizácia a budovanie regionálnych komunikácií zaisťujúcich dopravnú obslužnosť regiónu	ERDF
	4.2 Regenerácia sídiel	
5 Infraštruktúra cestovného ruchu	5.1 Podpora a obnova infraštruktúry cestovného ruchu	ERDF
6 Infraštruktúra nekomerčných záchranných služieb	6.1 Rekonštrukcia, rozširovanie a opravy stavebného fondu nekomerčných záchranných služieb a modernizácia ich vnútorného vybavenia	ERDF
7 Technická pomoc		ERDF

## 9 ZABEZPEČENIE PHSR

Po schválení PHSR nastáva vlastná realizácia PHSR, jeho opatrení a úloh. Uskutočnenie aktivít uvedených v PHSR predpokladá určité finančné a administratívne zabezpečenie.

### 9.1 FINANČNÉ ZABEZPEČENIE PHSR



Finančné vyčíslenie jednotlivých aktivít sa v PHSR uvádza pri väčšine opatrení a aktivít, potrebných na naplnenie cieľov programu. Tie sú stanovené odhadom, konečné rozpočty budú súčasťou vykonávacích plánov. Pri schvaľovaní financovania jednotlivých úloh, vyplývajúcich z aktivít, sa bude prihliadať na ich dôležitosť a dopad na hospodársky a sociálny rozvoj obce. Viaceré úlohy sa môžu realizovať v rámci bežnej prevádzky samosprávy, mnohé však vyžadujú náročnejšie finančné a personálne zdroje a spoluprácu s inými subjektami.

Potenciálne zdroje na realizáciu opatrení a úloh PHSR sú:

- vlastné zdroje – rozpočet obce,
- bankové úvery,
- štátne dotácie z účelových fondov,
- dotácie z výťažku lotérií,
- financie z Národných projektov (MPSVR, úrady práce sociálnych vecí a rodiny),
- štrukturálne a fondy,
- nadácie, neinvestičné fondy,
- účelové fondy zahraničných zastupiteľstiev v SR (holandské, americké, kanadské,...),
- Svetová banka,
- sponzoring podnikateľov, firiem, bankového sektora, súkromných osôb,
- združovanie prostriedkov verejnej a neverejnej sféry, atď.,

Štruktúra uvedených zdrojov bude závisieť na aktuálnej finančnej situácii obce ako aj na spoločensko-ekonomických podmienkach.

## 9.2 ADMINISTRATÍVNE ZABEZPEČENIE PHSR

Nevyhnutnou podmienkou plnenia programu je administratívne zabezpečenie jeho realizácie. Realizácia vyžaduje pravidelnú systematickú prácu skupín odborníkov a pracovníkov samosprávy. Na tento účel sa doporučuje zriadiť nasledovné orgány s prepojením na vlastné ľudské zdroje:

### 1. Výbor pre PHSR

Poradný orgán zložený zo starostu a poslancov obecného zastupiteľstva. Úlohou výboru bude v intervale minimálne dva krát do roka posúdiť Správu o realizácii PHSR a stav finančného čerpania prostriedkov, dopadovú analýzu PHSR, plán na ďalšie obdobie a navrhovať stratégiu rozvoja a doplnenie úloh a opatrení, ktoré neboli uvedené v PHSR.

### 2. Komisia strategického rozvoja

Výkonný útvar, zabezpečujúci plánovanie a realizáciu úloh PHSR. Úlohou útvaru bude: vypracovávať projekty, koordinovať projekty, monitorovať realizáciu projektov, vypracovávať dopadové analýzy projektov, spolupracovať s inými partnermi doma a v zahraničí na realizácii projektov, vyhľadávať potenciálne zdroje a partnerstvá na realizáciu úloh PHSR, dohliadať nad ekonomickým čerpaním projektových prostriedkov, zbierať podklady o projektoch v rámci PHSR realizovaných inými subjektami, viesť aktuálnu analýzu demografie a štruktúry ekonomických charakteristík obce, sledovať podnikateľskú klímu a vzájomný vzťah odvetví v obci, poskytovať asistenciu podnikom vytváraním všestranných komunikačných kanálov, atď.

### 3. Koordinátor pre stratégiu

Bude mať za úlohu: fungovať ako výkonný tajomník, koordinovať realizáciu PHSR, predkladať správy, podieľať sa na určovaní priorít realizácie PHSR, koordinovať stretnutia, podnety, požiadavky predstaviteľov rozhodujúcich odvetví na území obce, zaznamenávať dôležité trendy v hospodárstve majúce dopad na vývoj obce, podieľať sa na budovaní verejno-súkromných partnerstiev, zúčastňovať sa na dôležitých domácich a zahraničných stretnutiach, konferenciách, zameraných na rozvoj obce.

### 4. Vlastní zamestnanci

Do realizácie PHSR budú zapojení aj ostatní zamestnanci.

## 10 MONITOROVANIE PHSR





Monitorovanie PHSR budú uskutočňovať:

- Výbor pre PHSR,
- Komisia strategického rozvoja,
- Koordinátor pre stratégiu,
- Obecné zastupiteľstvo,

#### 10.1 SPÔSOB MONITOROVANIA PHSR

Monitorovanie plnenia PHSR bude vykonávať Komisia strategického rozvoja. Koordinátorovi pre stratégiu pracovníci Útvaru budú pravidelne predkladať správy o postupe realizácie a príprave projektov, o vlastnej činnosti a o iných aktivitách súvisiace s plnením PHSR. Koordinátor pre stratégiu bude predkladať na zasadnutia Výboru Správy o realizácii PHSR, pre posúdenie súladu aktivít s Programom hospodárskeho a sociálneho rozvoja. Výbor vydá k realizácii stanovisko, ktoré sa predloží poslancom na Obecné zastupiteľstvo pri schvaľovaní ročných rozpočtov.

Počas roka sa môže každý poslanec obecného zastupiteľstva oboznámiť s priebehom plnenia PHSR na Útvare strategického rozvoja alebo u Koordinátora pre stratégiu.

#### 10.2 VYHODNOCOVANIE A SPÔSOB MODIFIKOVANIA PHSR

Hlavným hodnotiacim dokumentom PHSR bude *Správa o realizácii PHSR*, ktorú vypracuje Útvar strategického rozvoja.

##### **Spôsob modifikovania PHSR**

Predkladať návrhy na modifikovanie PHSR bude v právomoci Výboru pre PHSR. Koordinátor pre stratégiu môže tiež predkladať Výboru návrhy na doplnenie PHSR. Občania a inštitúcie môžu tiež v písomnej forme predložiť Útvaru návrh na modifikovanie PHSR.

Na zasadnutia Výboru v termíne schvaľovania obecného rozpočtu predloží Koordinátor *Dopadovú analýzu plnenia PHSR*.

Doplnenie PHSR sa uskutoční formou vypracovania *Návrhu na doplnenie PHSR*, ktorý bude obsahovať konkrétne nové špecifické ciele, opatrenia, aktivity a úlohy. Návrh sa predloží na schválenie obecnému zastupiteľstvu. Ak doplnenie PHSR bude spojené s možnosťou získať finančné prostriedky, alebo bude vyvolané inou nevyhnutnou potrebou, môže sa kvôli tomu tiež iniciovať mimoriadne zasadnutie Výboru alebo obecného zastupiteľstva.



## 11 ZÁVER

PHSR obce Lipníky je strategický strednodobý dokument, ktorý určuje víziu rozvoja obce, prioritné rozvojové oblasti a strategické ciele ich naplnenia. Tento dokument je základným východiskom pre spracovanie ďalších materiálov rozvoja jednotlivých oblastí života obce.

PHSR je otvoreným dokumentom, ktorý bude pravidelne polročne vyhodnocovaný a aktualizovaný na zasadnutiach obecného zastupiteľstva.

Predmetný PHSR obce Lipníky bol schválený na zasadnutí obecného zastupiteľstva dňa:

.....



## 12 POUŽITÁ LITERATÚRA

1. Národný strategický referenčný rámec 2007 - 2013.
2. Program hospodárskeho a sociálneho rozvoja Prešovského samosprávneho kraja.
3. Zákon č. 503/2001 Z.z. o podpore regionálneho rozvoja, v znení neskorších predpisov.
4. Zákon č. 369/1990 Z.z. o obecnom zriadení, v znení neskorších predpisov.
5. Zákon č. 303/1995 Z.z. o rozpočtových pravidlách, v znení neskorších predpisov.
6. Zákon č. 482/2003 Z.z. o štátnej pokladnici.
7. Zákon č. 193/2001 Z.z. o podpore na zriadenie priemyselných parkov,
8. Zákon č. 156/2003 Z.z. ktorým sa mení a dopĺňa zákon č. 193/2001 Z.z. o podpore na zriadenie priemyselných parkov.
9. VEDA. Encyklopédia Slovenska. VI zv. Veda, Bratislava, 1982.
10. JAROŠ, J. Tectonic styles of the homelands of superficial nappes. Rozpravy ČASV, Řada matematických a přírodních věd, roč. 81, seš. 6, Academia Praha, 1971.
11. LUKNIŠ, M. A KOL. Slovensko – Příroda. Vyd. Obzor, Bratislava, 1972.
12. MAZÚR, M., LUKNIŠ, M. Regionálne geomorfologické členenie SSR, Geogr. Čas., 30, 2, Bratislava, 1978.
13. UPSVAR. Štatistiky Úradu práce, sociálnych vecí a rodiny 1999 – 2004.
14. Interné materiály obce Lipníky.
15. Sociologický ústav Slovenskej akadémie vied, REGIONÁLNY ROZVOJ SLOVENSKA VÝCHODISKÁ A SÚČASNÝ STAV , Editori: Mgr. Ľubomír Falt'an, CSc., Doc. PhDr. Ján Pašiak, PhD. 2004, 88 s.
16. Ministerstvo životného prostredia Slovenskej republiky. Národná stratégia ISPA Slovenskej republiky: životné prostredie, Október 2000.
17. STREDOSLOVENSKÉ VYDAVATEĽSTVO. Vlastivedný sborník IV. Bratislava. 1961.
18. STREDOSLOVENSKÉ VYDAVATEĽSTVO. Vlastivedný sborník XI.. Bratislava. 1972.
19. <http://www.sazp.sk/slovak/periodika/sprava/kraje/presov/index2.htm>
20. [http://www.sazp.sk/slovak/struktura/copk/chodniky/chkosk3/kapitoly/kap\\_5.html](http://www.sazp.sk/slovak/struktura/copk/chodniky/chkosk3/kapitoly/kap_5.html)
21. [http://www.mineraly.sk/files/lok/16\\_safarka.htm](http://www.mineraly.sk/files/lok/16_safarka.htm)
22. [http://enviroportal.sk/pdf/spravy\\_zp/kke02s.pdf](http://enviroportal.sk/pdf/spravy_zp/kke02s.pdf)
23. <http://www.fns.uniba.sk/zp/knihy/index.htm>
24. [http://www.gk2-po.sk/~mislanova2d/historia\\_presova.htm](http://www.gk2-po.sk/~mislanova2d/historia_presova.htm).