

*Obec Sedlice, Sedlice 176, 082 43*

# **Program hospodárskeho a sociálneho rozvoja obce Sedlice**

(do roku 2013 s výhľadom do roku 2015)



**september 2007**

# **OBSAH**

<b>1. Úvod .....</b>	<b>3</b>
<b>2. Vízia obce .....</b>	<b>4</b>
<b>3. Situačná analýza obce Sedlice .....</b>	<b>4</b>
3.1 Všeobecná charakteristika obce .....	5
3.2 Geografická charakteristika obce .....	5
3.3 Historický vývoj obce .....	7
3.4 Demografická charakteristika a bývanie v obci .....	8
3.5 Charakteristika obecnej infraštruktúry .....	12
3.6 Životné prostredie a krajina .....	15
3.7 Občianska infraštruktúra, služby a historické stavby .....	20
<b>4. SWOT analýza obce .....</b>	<b>24</b>
<b>5. Strategické ciele, priority a opatrenia obce Sedlice.....</b>	<b>25</b>
 <b>Priorita 1:</b>	
Dobudovanie a renovácia infraštruktúry v obci a jej katastri .....	27
<b>Priorita 2:</b>	
Podpora rozvoja lokálnej ekonomiky a cestovného ruchu .....	29
<b>Priorita 3:</b>	
Zvýšenie kvality a rozsahu verejných služieb v obci .....	32
<b>Priorita 4:</b>	
Podpora kultúrneho a spoločenského života v obci .....	36
<b>Priorita 5:</b>	
Posilnenie kvality životného prostredia v obci a jej katastri.....	38
 <b>6. Akčný plán a návrh implementácie akčného plánu .....</b>	<b>40</b>
<b>7. Monitorovanie a hodnotenie .....</b>	<b>44</b>
<b>8. Záver .....</b>	<b>45</b>
<b>9. Prílohy .....</b>	<b>47</b>

## **1. Úvod**

**Program hospodárskeho a sociálneho rozvoja** obce Sedlice vychádza z § 10 zákona 503/2001 Z. z. o podpore regionálneho rozvoja. Program hospodárskeho a sociálneho rozvoja obce Sedlice definuje základné charakteristicky spoločenského a ekonomického prostredia obce a definuje jej rozvojové impulzy. Program hospodárskeho a sociálneho rozvoja obce korešponduje s aktuálnym Územným plánom obce a predstavuje základný programový dokument rozvoja obce do roku 2013, s výhľadom do roku 2015. Je to strategický plánovací nástroj s strednodobým až dlhodobým charakterom. Poskytuje globálny pohľad na budúcnosť rozvoja obce, pričom sa podrobnejšie zaoberá rozvojovými, ekonomickými a sociálnymi aspektmi. Program hospodárskeho a sociálneho rozvoja obce Sedlice vo svojej rozvojovej časti nadväzuje na programové dokumenty vyššej úrovne (mikroregión, VÚC, NSRR SR na roky 2007-2013).

**Cieľom Programu hospodárskeho a sociálneho rozvoja** obce Sedlice je poskytnúť komplexný rámec podpory rozvoja obce zapojením obecného úradu, podnikateľov, obyvateľov obce a externých subjektov do koordinovaného postupu pri definovaní a realizácii oblasti záujmu, cieľov, projektových zámerov a investícií. Takto definovaný rozvoj obce je základnou bázou na zvýšenie rastového potenciálu obce.

Naplnenie jedného zo základných princípov regionálnej politiky Európskej únie - princíp programovania je nevyhnutnou podmienkou zapojenia obce do programov získania finančnej podpory zo štrukturálnych fondov a ďalších nástrojov Európskej únie, nakoľko musí preukázať súlad zamýšľaného projektu s regionálnymi stratégiami i miestnou stratégiou.

Medzi **všeobecné princípy aktualizácie** Programu hospodárskeho a sociálneho rozvoja obce Sedlice boli okrem iného zahrnuté princíp partnerstva, princíp umožnenia súkromných iniciatív jednotlivcov a tiež princíp transparentnosti.

## 2. Vízia obce

*„Sedlice ako obec s fungujúcou a rozvinutou občianskou vybavenosťou, nachádzajúca sa v kvalitnom životnom prostredí, s vyhovujúcim bývaním a dobrými medziľudskými vzťahmi, ktorá prispieva k zvyšovaniu životnej úrovne mikroregiónu a okresu“.*

## 3. Situačná analýza obce

Vypracovanie a napĺňanie Programu hospodárskeho a sociálneho rozvoja obce Sedlice z roku 2003 bola prvou snahou obce o programové a koncepčné plánovanie rozvoja obce v novodobej histórii. Významné zmeny, ktorými prešla Slovenská republika od vstupu do Európskej únie v roku 2004 a začiatok nového Programového obdobia Európskej únie na roky 2007-2014 vyvolali potrebu aktualizácie Programu hospodárskeho a sociálneho rozvoja obce Sedlice v súvislosti s dynamickým rozvojom regiónu i kraja.

Naplnenie jedného zo základných princípov regionálnej politiky Európskej únie - princíp programovania je nevyhnutnou podmienkou zapojenia obce do programov získania finančnej podpory zo štrukturálnych fondov a ďalších nástrojov Európskej únie, nakoľko musí preukázať súlad zamýšľaného projektu s regionálnymi stratégiami i národnou stratégiou je jedným z hlavných motívov vypracovania dokumentu.

Programovanie na úrovni obce vychádza z potreby strategického plánovania - procesu, v ktorom si subjekt určí pozíciu, ktorú chce v budúcnosti dosiahnuť a spôsoby, ktoré na to využije, stratégiu - koncepcie činnosti na 5-10 rokov a opis jednotlivých úloh a činností, obsahujúci zoznam zodpovedných inštitúcií, požadované prostriedky a čas, potrebný na ich splnenie. Programovanie ako podmienka efektívneho a koordinovaného spôsobu čerpania štrukturálnej pomoci je podstatné z pohľadu vnútornej i vonkajšej koherencie programových dokumentov na jednotlivých úrovniach programovania.

Analytická časť dokumentu bola vytvorená na základe podkladov Obecného úradu, dostupnej územno-plánovacej dokumentácie (Krajinnoekologický plán, Územný plán obce Sedlice, Prieskumy a rozbor), dát ŠÚ SR a verejne dostupných dokumentov týkajúcich sa riešeného územia.

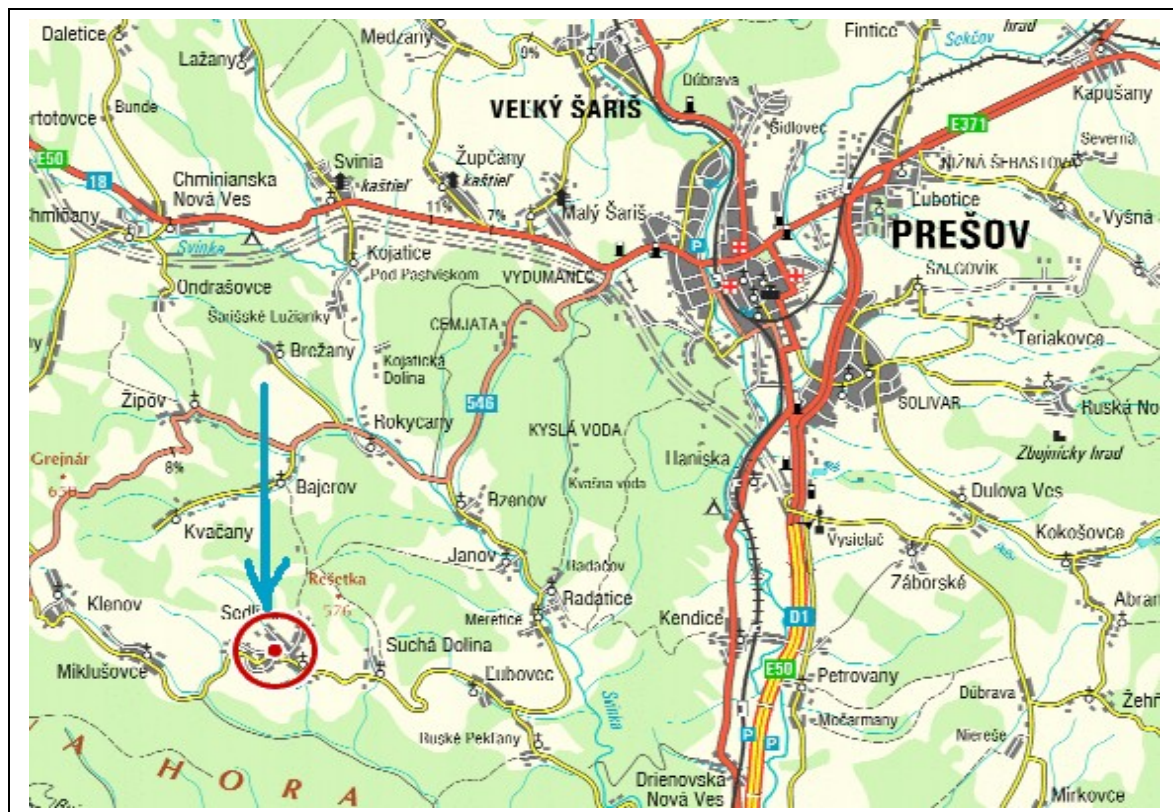
### ***3.1 Všeobecná charakteristika obce***

Všeobecná charakteristika obce vychádza zo zmapovania historických, geografických, demografických, socio-ekonomických a enviromentálnych charakteristík obce Sedlice a jej katastrálneho územia. Táto analýza mapuje základné charakteristiky vývoja kľúčových oblastí, ktoré vplývajú na charakter, štruktúru a rozsah osídlenia obce a katastrálneho územia obce Sedlice.

### ***3.2 Geografická charakteristika obce***

Obec leží v južnom okraji Šarišskej vrchoviny v nadmorskej výške okolo 430 metrov v časti Šarišskej vrchoviny, v doline prítokov potoka Sopotnica. Nachádza sa 26 km od okresného mesta Prešov a 35 km od mesta Košice v juhozápadnej časti okresu Prešov. Chotár obce má rozlohu 15,6 km<sup>2</sup> s hustotou cca 67 obyvateľov na km<sup>2</sup> a tvorí rozhranie medzi územím regiónov Šariša a Spiša. Obec Sedlice je jednou z obcí mikroregiónu Čierna hora. Je položená v mierne členitom zalesnenom území. Cez obec preteká Sedlický potok a jeho prítoky. Ten sa vlieva asi 1 km južne v lokalite Pri Olajošovi do potoka Sopotnica. Ten pramení nad obcou Klenov. Tečie údolím na rozhraní pohoria Čiernej hory a Šarišskej vrchoviny v celkovej dĺžke asi 15 km. Povrch chotára je z časti zalesnený. Tvoria ho kryštallické druhohorné a flyšové horniny. Vytvorili sa na geologickom podloží pochádzajúcom zo starších treťohôr, keď sa v morskom prostredí usadili vrstvy pieskovcov a ílovcov. Chotár má hnedé lesné pôdy, vylúhované rendziny a nivné karbonátové pôdy. Po jeho obvodě najmä zo severu, západu a východu sa rozprestiera zmiešaný jedľovo-smrekový a bukovo-hrabový les. Úbočia sú zalesnené najmä borovicou. Z klimatického hľadiska má územie priemernú ročnú teplotu okolo 18 ° C. Priemerné ročné zrážky sa pohybujú v rozmedzí 550 až 650 mm. Najdaždivejším mesiacom je júl, najsuchším február. Priemerný počet dní so snehovou pokrývkou sa pohybuje od 120 do 140 v roku. Záujmové územie tvorí územie bezprostredne súvisiace s riešeným územím majúcim prevádzkové a ekologické väzby, ochranné pásma a väzby na technickú infraštruktúra a zamestnanosť.

Katastrálne územie obce Sedlice je v dotyku s katastrálnymi územiami obci Suchá Dolina, Janov, Bajerov, Kvačany, Miklušovce na území Prešovského okresu a Malá Lodina v okrese Košice a okolie.



Zdroj: <http://www.mapy.zoznam.sk>

### 3.3 Historický vývoj obce

Starobylý názov Sedlíc a ich sídliskovo-spoločenská rozvinutosť začiatkom 12. storočia vedú k predpokladu, že tunajšie [sídliisko](#) jestvovalo už pred 11. storočím. Sedlice boli nepochybne najstaršou [dedinou](#) v povodí Sopotnice, resp. spomedzi susediacich dedín. Obec bola oficiálne osídlená na zákupnom práve začiatkom 14. storočia. Najstarší písomný doklad vzťahujúci sa k obci pochádza z roku 1329. V roku 1330 sa spomína ako majetok Abovcov, v roku 1332 ju kúpili Drugetovci, v roku 1386 šľachtici z Sedlice. Príchodom nových sedliackych domácností so [šoltýsom podľa](#) zákupného práva sa podstatne zväčšil počet domov, domácností a obyvateľov Sedlíc. Už pred rokom [1370 boli](#) majetkom kráľa.

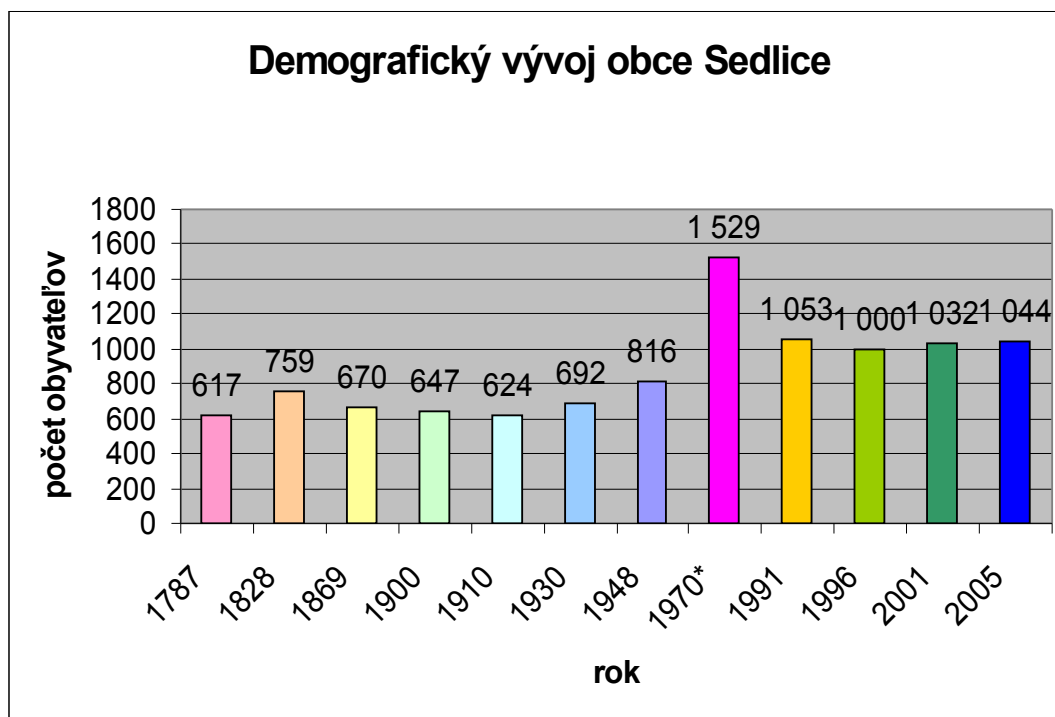
Názov obce sa historicky vyvíjal - v roku [1330](#) Selic, Telic, Sedlicz, Sedlicze, roku [1386](#) Sednicha, [1427](#) Tedleche, [1773](#) Sedlicze. Názov Sedlice korení v slove [sedlo](#) a vyjadroval skutočnosť, že tu oddávna sedelo, teda sídlilo [obyvateľstvo](#). Skupina hlások „dl“ nezvratne dokazuje, že slovo bolo [slovanského](#), resp. západoslovanského pôvodu. Niektorí ľudia odvodzujú názov obce od toho, že Sedlice ležia v údolí, ktoré je ako sedlo. Od roku 1460 a v prvej polovici 16. storočia boli v držbe [Zápoľskovcov](#). Po krátkom období koncom prvej polovice 16. storočia, keď boli v držbe [Košíc](#), v druhej polovici 16. storočia postupne patrili [šľachticom](#) Salmovcom (Grófovcom) a [Turzovcom](#). V roku 1427 tu hospodáril vyše 70 poddanských domácností. V roku 1600 bolo v sídlisku 30 poddanských domov, evanjelický kostol, fara i škola. V rokoch 1715 až 1720 tu hospodáril do 20 poddanských domácností, v roku 1828 sa tu nachádzalo 101 domov so 759 obyvateľmi. Sedličania boli známi stolári, kolári, drevorubači, povozníci, chovali dobytok, pálili vápno, obchodovali s obilím. Počet obyvateľov obce do roku 1900 poklesol na 647, ale do roku 1970 vzrástol na 1529. V obci boli píly a kameňolom. JRD založili v obci roku 1959.

21. januára [1945](#) bola obec oslobodená od nemeckých vojakov. Začiatok elektrifikácie, prvý obecný rozhlas a prvé premietanie filmu v prvom dedinskom kine v Prešovskom kraji sa tu uskutočnilo v roku [1947](#). Obec bola postupne elektrifikovaná a plynofikovaná. Postupne tu začalo pôsobiť niekoľko kultúrno-spoločenských združení. V roku [1973](#) tu vznikol detský folklórny súbor Sedličan, v roku [1983](#) folklórny súbor pre dospelú časť populácie obce Sedlice s názvom Sedličan. Podpora občianskych umeleckých, kultúrnych a neziskových aktivít obyvateľov obce a okolia bude v nasledujúcom období jednou z hlavných priorít v sociálnej oblasti, ktorú bude obecná samospráva podporovať.

### 3.4 Demografická charakteristika a bývanie v obci

V rámci Prešovského kraja sa územie radí k oblastiam kde má počet obyvateľov dlhodobo stabilizovaný charakter. V obci stagnuje rozvoj bytového fondu, malého a stredného podnikania, aktivity v oblasti cestovného ruchu nie sú doposiaľ prínosom rozvoja. Rozhodujúcim faktorom ekonomickej prosperity územia s ohľadom na prírodné atraktivity bude rozvoj malého stredného podnikania, rozvoj poľnohospodárstva, služieb a cestovného ruchu. Tieto aktivity sú podmienené vybudovaním, resp. dobudovaním technickej infraštruktúry a výraznej podpore vidieckej rekreácie a turizmu.

Veková štruktúra obyvateľstva obce sa za posledné roky mení v prospech starších vekových kategórií. Znižovanie podielu mladšej populácie a zvyšovanie podielu starších vekových skupín môže mať z dlhodobého hľadiska za následok pokles reprodukčných schopností miestnej populácie. V obci prevláda vidiecke osídlenie. Vidiecke prostredie patrí medzi územie, ktoré si vyžaduje osobitnú ochranu a starostlivosť, preto že doterajší vývoj životných podmienok viedol k postupnej degradácii tejto časti sídelnej štruktúry. Tradičné remeslá sú na ústupe s výnimkou stolárstva, služby nie sú dostatočne rozvinuté. K demografickému vývoju obce Sedlice pozri nasledujúce tabuľky:



Zdroj: Štatistický úrad Slovenskej republiky (Súčasťou obce od roku 1965 do roku 1990 bola obec Suchá Dolina)



**Trvale bývajúce obyvateľstvo podľa veku v obci Sedlice:**

Trvale bývajúce obyvateľstvo							Podiel z trvale bývajúceho obyvateľstva vo veku %		
spolu	vo veku								
	0 - 14	muži 15 - 59	ženy 15- 54	muži 60+	ženy 50+	nezi s tené	pred produktívno m	v produktívno m	po produktívno m
1 032	228	317	270	67	148	0	22,1	56,9	21,0

**Zdroj:** Výsledky sčítania obyvateľov, domov a bytov v roku 2001, Štatistický úrad Slovenskej republiky



**Zdroj:** Výsledky sčítania obyvateľov, domov a bytov v roku 2001, Štatistický úrad Slovenskej republiky

**V obci Sedlice bol k roku 2001 nasledovný stav domového fondu:**

domy spolu	trvale obývané domy		neobývané domy	byty spolu	trvale obývané byty		neobývané byty
	spolu	z toho rodinné domy			spolu	z toho v rodinných domoch	
270	225	218	45	301	256	219	45

**Zdroj:** Výsledky sčítania obyvateľov, domov a bytov v roku 2001, Štatistický úrad Slovenskej republiky

Podľa výsledkov sčítania obyvateľov, domov a bytov v roku 2001 mala obec Sedlice spolu 270 domov a z toho 225 trvale obývaných domov, v ktorých bolo 301 bytov, z toho trvale obývaných 256 bytov. Podľa počtu trvale bývajúcich obyvateľov pripadalo 4,04 osôb na jeden trvale obývaný byt. Na území obce bolo 45 neobývaných domov so 45-imi neobývanými bytmi.

#### Ukazovatele bývania v obci Sedlice v roku 2001:

Priemerný počet					podiel trvale obývaných bytov s 3+ obytnými miestnosťami (%)
trvale bývajúce osoby na 1 trvale obývaný byt	obytná plocha na 1 trvale obývaný byt m <sup>2</sup>	obytné miestnosti na 1 trvale obývaný byt	trvale bývajúce osoby na 1 trvale obytnú miestnosť	obytnej plochy na osobu m <sup>2</sup>	
4,04	63,10	3,82	1,06	15,6	88,3

Zdroj: Výsledky sčítania obyvateľov, domov a bytov v roku 2001, Štatistický úrad Slovenskej republiky

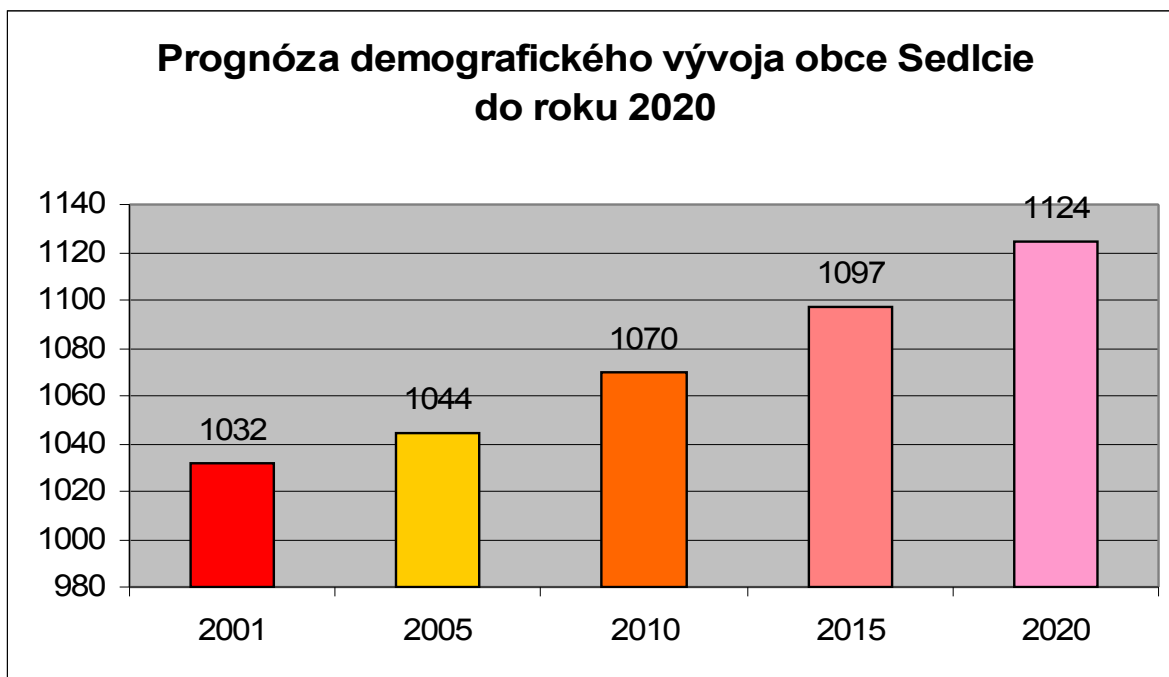
#### Podiel trvale obývaných bytov podľa vybavenosti domácností v obci Sedlice:

s ústredným kúrením	s kúpeľňou alebo sprchovacím kútom	s automatickou pračkou	s rekreačnou chatou, domčekom, chalupou	s osobným automobilom	s počítačom
62,5	94,5	57,8	0,8	43,0	5,1

Zdroj: Výsledky sčítania obyvateľov, domov a bytov v roku 2001, Štatistický úrad Slovenskej republiky

#### Štruktúra obyvateľstva podľa ekonomickej aktivity:

Podľa údajov zo sčítania uskutočnenom v roku 2001 žilo v obci Sedlice 475 ekonomicky aktívnych obyvateľov, čo je 46,0 % z celkového počtu osôb. V rámci odvetví hospodárstva najvyšší 20,8 % podiel dosahovali osoby pracujúce v oblasti priemyselnej výroby, 13,3 % poľnohospodárstva, poľovníctva a súvisiacich služieb, 11,0 % stavebníctva a 8,8 % v odvetví veľkoobchodu a maloobchodu, opravy motorových vozidiel, motocyklov a spotrebného tovaru. Ekonomicky aktívne osoby bez udania odvetvia zaberajú podiel 16,2 % všetkých ekonomicky aktívnych obyvateľov. Podiel mužov bol 55,4 % na celkovom počte ekonomicky aktívnych obyvateľov obce.



Pri prognóze vývoja počtu obyvateľov sa vychádzalo z doterajších trendov nárastu obyvateľstva a využitím exponenciálnej funkcie, ktorá vychádza z teoretických úvah o stabilnej populácii. Predpokladaná miera rastu populácie (celkový pohyb obyvateľstva) je 5 ‰ za rok.

Na vývoj obyvateľstva budú mať v budúcnosti aj tieto faktory:

- predpoklady ekonomickej stability v štáte a tým ochota mladých ľudí zakladať rodiny,
- vzrast atraktivity vidieckeho prostredia
- kvalitnejšia lokálna infraštruktúra

Pri zohľadnení tohto nárastu je potrebné uvažovať s nárastom obytných plôch a adekvátnej občianskej vybavenosti súvisiacich s rozvojom obce, pričom je potrebné zohľadniť dostupnosť vybavenosti v meste Prešov. V obci Sedlice je záujem o výstavbu nových rodinných domov nielen spomedzi samotných obyvateľov obce, ale aj blízkeho okolia. Obec má záujem o prípravu obytných území. Obec má v rámci zastavaného územia plochy využiteľné pre bytovú výstavbu len na plochách nadmerných záhrad v severovýchodnej a severnej časti obce. Územný rozvoj obytného územia je možný jeho doplnením v zastavaných častiach obce a na plochách bezprostredne na ne nadväzujúcich v severovýchodnej a severnej časti. Tomu musí zodpovedať aj rozširovanie (dobudovanie) technickej, dopravnej a enviromentálnej infraštruktúry v obci. Predpokladané rozšírenie obytnej zóny v obci musí byť v súlade s územno-plánovacou dokumentáciou (Platným ÚPN) obce Sedlice.

### **3.5 Charakteristika obecnej infraštruktúry**

Obec realizovala v období po roku 1989 viaceré investičné a projektové aktivity. V rokoch 1992-1998 sa tu realizovala výstavba Domu smútku (výška investície 2 203 tis. Sk), v roku 2000 sa vybudovala kuchyňa pri Obecnom úrade (výška investície 628 tis.), v roku 2001 sa vybudovala cesta na cintorín (výška investície 240 tis. Sk) a rekonštrukcia spojená s modernizáciou budovy Obecného úradu (výška investície 102 tis. Sk), v rokoch 2005-2006 sa zriadila vodovodná prípojka (výška investície cca 383 tis. Sk), v roku 2005 sa renovovala strecha na budove Materskej školy (výška investície 440 tis. Sk), v roku 2006 chodník okolo štátnej cesty (výška investície 2 279 tis. Sk) a realizoval sa projekt komunitného centra (výška investície 430 tis. Sk), v roku 2007 sa realizovala rekonštrukcia verejného osvetlenia v obci (výška investície 589 tis. Sk). Všetky uvedené investičné aktivity realizovala obec z vlastných zdrojov. Výnimkou bol projekt realizovaný za finančnej spoluúčasti Európskeho sociálneho fondu (realizovaný cez FSR) s názvom „Komunitné centrum profesionálnej pomoci v prirodzenom prostredí komunity“.

V rokoch 2007 – 2013 sa plánuje s dokončením rekonštrukcie Kultúrneho domu, na čo obec plánuje z vlastných zdrojov vyčleniť cca 1 200 tis. Sk. Ukončenie tejto investície predpokladá plne funkčné využitie budovy na účely knižnice, kinosály a prístup na internet. Investície do renovácie a budovania infraštruktúry budú jednou z prioritných oblastí v období do roku 2013 (výhľadovo do roku 2015) v zmysle priorít Programu hospodárskeho a sociálneho rozvoja obce Sedlice.

#### **Dopravná infraštruktúra**

Obec Sedlice je napojená na nadradenú cestnú sieť – cestu II/546 Prešov – Margecany – Hnilčík. Cesta III/5463 sa napája za obcou Klenov a na cestu I/68 sa napája medzi obcami Ličartovce a Lemešany prostredníctvom cesty III/5461 Bzenov – Ruské Pekľany – Obišovce. Obec Sedlice je prostredníctvom železničných staníc v Prešove, Kysaku a Margecanoch napojená na železničnú dopravu, ktorá plne zodpovedá požiadavkám obcí mimo ťažísk osídlenia.

## **Železničná doprava**

Najbližšia železničná stanica sa nachádza v Margecanoch a okresnom sídle Prešov, z ktorého sa možno pripojiť na hlavné železničné ťahy Košice – Prešov - Bratislava. V obci Sedlice sa železničná trať nenachádza. Pre obyvateľov obce je železničná doprava možná po železničnej trati Žilina – Kysak – Košice, resp. Kysak – Prešov – Plaveč a Zvolen – Margecany. Najbližšia železničná stanica je v Margecanoch, ďalšia je v Kysaku a v Prešove. Medzi železničnými stanicami a obcou Sedlice je autobusové spojenie zabezpečené autobusovým spojením zabezpečovaným SAD. Súčasný zabezpečenie autobusového spojenia je/nie je dostatočné pre potreby obce.

## **Miestne komunikácie**

Miestne komunikácie majú dĺžku cca 6 km a šírku cca 4 m, ktoré je nutné rekonštruovať v závislosti od opotrebenia. Správu a údržbu zabezpečuje obec z vlastných prostriedkov. V tejto súvislosti je potrebné zdôrazniť, že nepriaznivé klimatické a morfológické podmienky s celoslovenským priemerom zvyšujú finančnú náročnosť opráv a údržby cestných telies. Miestne a štátne cesty sú v nevyhovujúcom technickom stave, ktoré nepriaznivo ovplyvňujú dopravnú nehodovosť. Parkovacie plochy sa nachádzajú pri Obecnom úrade miest a pred budovou pohostinstva. Na cestu III/5463 sa napája sieť miestnych obslužných komunikácií s asfaltovým krytom šírky 3–8 m, prevažne v zlom technickom stave. Neprehľadné križovatky sú na nich vyznačené ako bodové dopravné závady, nevyhovujúce smerové oblúky a stúpania nad 12 % sú vyznačené ako líniové dopravné závady. Pri križovaní so Sedlickým potokom s miestnymi potokmi sa nachádzajú betónové, oceľové i drevené mostné objekty a lávky pre peších, ktorú sú prevažne v zlom technickom stave. Na miestne komunikácie sa v obci napájajú tiež komunikácie so štrkovým krytom šírky 3–4 m a poľné cesty bez krytu. V priestore pri viacbytových domoch a pri nákupnom stredisku Jednota sa nachádzajú betónové vozovky a manipulačné plochy a pri dome smútku sú komunikácie a manipulačné plochy s krytom zo zámkovej dlažby. Obecný úrad výhľadovo uvažuje s výstavbou nových miestnych komunikácií k plánovanej ČOV na južnom okraji obce, k futbalovému ihrisku, k lyžiarskemu vleku, k plánovanej novej bytovej výstavbe pri cintoríne a k zadnej časti areálu obecného úradu pozdĺž Sedlického potoka.

Na území obce Sedlice v súčasnosti je stav na peších komunikáciách rôznorodý. V areály základnej školy sa nachádzajú asfaltové chodníky šírky 2,0 m a pri kostole sa nachádzajú asfaltové a štrkové chodníky šírky 1,5 m s betónovým nástupným schodišťom do

kostola. Od obecného úradu po nákupné stredisko Jednota vedie pozdĺž miestnej komunikácii a čiastočne aj pozdĺž cesty III/5463 jednostranný betónový chodník šírky 1,2 m. Na voľnom priestranstve pri obecnom úrade sa nachádza spojovací betónový chodník šírky 1,2 m k autobusovej zastávke. Pozdĺž zadnej časti obecného úradu sa nachádza betónový chodník šírky 1,0 m a pozdĺž miestneho potoka sa nachádza prirodzený spojovací chodník medzi súbežnými komunikáciami. V nedávnej dobe sa v obci realizovala výstavba jednostranného chodníka pozdĺž cesty III/5463 v úseku od autobusovej zastávky pri kostole po most cez Sedlický potok a výhľadovo sa uvažuje s úpravou námestia pri obecnom úrade (prediskutovať so starostom). Funkciu pešieho prístupu k rodinným domom plnia miestne obslužné komunikácie. V obci nie je v súčasnosti segregovaná cyklistická doprava.

### **Energetika**

Elektrifikácia v obci je na požadovanej úrovni, na druhej strane nie sú vytvorené rezervy (potrebné v súvislosti s možným rozširovaním obytnej funkcie obce). Rodinné domy sú vykurované z vlastných domových kotolní na spaľovanie tuhých palív so zmiešaným elektrickým vykurovaním a väčšina plynom. Predpokladá sa zabezpečenie plynofikácie novovybudovaných častí domovej výstavby v súlade s pokračujúcou výstavbou.

### **Telekomunikačná a informačná infraštruktúra**

Telekomunikačné služby zabezpečujú Slovenské telekomunikácie. V obci je vybudovaný miestny rozhlas, ktorý je ovládaný z rozhlasovej ústredne v objekte Obecného úradu. V súvislosti s opotrebovaním vyvstala potreba výmeny zastaranej telefónnej ústredne v obci.

### 3.6 Životné prostredie a krajina

V chotári Sedlíc je od roku 1964 na ploche 0,35 hektára zriadená prírodná rezervácia s názvom Dunitová skalka. Táto malá skalková lokalita je výnimočná vďaka svojmu hadcovému podložiu. Je to významné nálezisko povrchového výskytu hadca v pňovej forme na Slovensku.

Názov územia	Plocha územia v ha	Predmet ochrany	Kategória ochrany	Rok vyhlásenia
Dunitová skalka	0,3507	jedinečný výskyt hadca a vzácnych papradín	PR	1964

Zdroj: Územný plán VÚC Prešovského kraja

Kataster obce Sedlice patrí aj do národného zoznamu navrhovaných chránených vtáčích území s názvom Volovské vrchy. Táto celá lokalita má výmeru 128 014 ha. Je v nej preukázané hniezdenie takých vtákov ako bocian čierny, včelár lesný, sova dlhochvostá, žlna sivá, d'ateľ čierny, muchárik červenohrdlý a muchárik bieločrý, výr skalný, orol skalný, tetrov hoľniak, tetrov hlucháň, jariabok hôrny, prepelica poľná, rybárik riečny, d'ateľ bieločrý, d'ateľ prostredný, krutihlav hnedý, penica jarabá, hrdlička poľná, muchár sivý, orol kriľavý, kuvik kapcavý, kuvik vrabčí, d'ateľ trojprstý a strakoš červenochrý.

Z hľadiska širších vzťahov má riešené územie väzby na okolité priestory s významnými záujmami ochrany prírody, priamo v katastrálnom území Sedlice sa nachádza prírodná rezervácia Dunitová skalka s 5. stupňom ochrany a prvky územného systému ekologickej stability nadregionálnej, regionálnej a miestnej úrovne. Celé katastrálne územie je zaradené do 1. stupňa ochrany prírody okrem spomínanej prírodnej rezervácie Dunitová skalka.

#### Obecná zeleň

Aj keď samotné zastavané územie obce je posudzované ako stresový faktor v území, na jeho ploche sa nachádza systém zelene rôznych kategórii. Väčšie parkovo upravené plochy v obci sa nachádzajú v strede obce pri kultúrnom dome s priestorom spoločenských aktivít. Tieto už založené je potrebné udržiavať a ďalej rozvíjať a zriaďovať predovšetkým v jej centrálnej časti a pri kostole. Areály cintorínov sú udržiavané ale bez sadovníckych úprav a takmer celé sú zastavané starými a novými hrobmi. Voľné časti pozemku tvorí trávnatá plocha bez porastov. Program hospodárskeho a sociálneho rozvoja vo svojej programovej

časti predpokladá výsadbu estetickéj i ochrannej zelene. V riešení územného plánu obce je potrebné uvažovať s ďalšími plochami zelene v rámci jestvujúcej a novej občianskej vybavenosti. Prioritou bude zeleň vhodného typu bez alergénov. Špeciálne druhy zelene sa v katastri nenachádzajú. Bude potrebné riešiť takúto zeleň vo vzťahu k funkčným plochám výroby. Pre novú výsadbu je potrebné použiť len druhy drevín z domácej produkcie so zachovaním prirodzených ekosystémov. Medzi menšie parkovo upravené plochy v obci patrí vysoká líniová zeleň len pozdĺž hlavnej komunikácie obce. Jestvujúca zeleň brehových porastov a sprievodná vegetácia Krakovského potoka, ktorý je pravým prítokom Sedlického potoka už na zastavanom území obce a ďalších ľavých prítokov potoka Sopotnica obsahuje najmä krovinné poschodie v prepojení so stromovým. Líniová zeleň brehových porastov je zastúpená jelšovo – topoľovými a vrbovými porastmi a dopĺňa mozaikové štruktúry zelene v okolí. Bude potrebné zeleň brehových porastov a sprievodnú vegetáciu vodných tokov riešiť v rámci protipovodňových úprav vodných tokov, kde bude potrebné pre novú výsadbu použiť len druhy drevín z domácej produkcie so zachovaním prirodzených ekosystémov pri zachovaní ochranných a manipulačných pásiem. Zeleň rodinných domov tvorí základ systému zelene v sídle. K prevažnej väčšine rodinných domov prináležia výmerou pomerne rozsiahle pozemky záhrad. Pozemok s rodinným domom je väčšinou členený na predzáhradku, zastavanú obytnú a hospodársku časť a na záhradu. Zeleň obytnej časti pri rodinných domoch väčšinou nie je zriadená a rovno na rodinné domy je priamo napojená hospodárska časť domu. Pozemky rodinných domov sú ukončené rozsiahlymi záhradami, ktoré sú najvýznamnejším krajinotvorným prvkom obce. Najbližšie k rodinným domom sa nachádza ovocná časť záhrady. Konce pozemkov nadväzujú už na okolitú, prevažne poľnohospodársky obrábanú krajinu.

### **Cestovný ruch a turistika:**

Vhodné zázemie na rozvoj cestovného ruchu a turistiky majú podhorské a horské obce, ktoré je potrebné podporovať a prednostne rozvíjať, a to v súlade s Koncepciou územného rozvoja Slovenska, regionalizáciou cestovného ruchu Slovenskej republiky a Programom hospodárskeho a sociálneho rozvoja Prešovského samosprávneho kraja. Územie obce Sedlice leží na území Sedlickej brázdy, ktoré na juhu nadväzuje na Sopotnické vrchy a na údolie potoka Sopotnica v atraktívnom, málo narušenom prírodnom prostredí a je relatívne blízko okresného mesta Prešov. Toto vytvára vhodný predpoklad tvorby rekreačného zázemia pre toto sídlo. Preto je potrebné, aby obec Sedlice slúžila ako priestor pre rozvoj doplnkových funkcií cestovného ruchu a preto je nutné uvažovať o prepojení



viacerých katastrov pre rekreáciu a vidiecku turistiku. Možnosti využitia miernejších terénov v katastrálnom území sú široké, ktoré môžu slúžiť pre relaxačno–náučnú turistiku, cykloturistiku v letnom období a v zime pre lyžiarsku turistiku. Obec má vhodné podmienky pre chalupárenie, letnú a zimnú turistiku v prírodnom prostredí. Na území obce sa nenachádzajú záhradkárske osady. Realizácia turistických aktivít ako nástupu do údolia potoka Sopotnica a do priestoru Sopotnických vrchov – potenciálu rekreácie a cestovného ruchu prispieva k oživeniu lokálnej ekonomiky a vytvoreniu sezónnych a nesezónnych pracovných miest.

Možnosť vybudovania rekreačného zázemia obce v jej severnej a južnej časti a realizovania vhodných ubytovacích kapacít cestovného ruchu priamo v zastavanom území obce, je spojené s využívaním miestnej infraštruktúry a tam lokalizovaných stravovacích, pohostinských, obchodných a iných doplnkových služieb turistickými návštevníkmi. Ďalšou z alternatív funkčného využitia potenciálu územia obce je poľovnícky revír v blízkych lesoch katastra, kde pôsobí Poľovnícke združenie Sopotnica, ktoré vlastní účelový objekt na území obce. Hlavným rekreačným priestorom v blízkosti riešeného územia je VIII. rekreačný krajinný celok v rámci Prešovského kraja Stredný Spiš, ktorý má charakter osídlenia pre chalupárstvo a vidiecku turistiku a X. rekreačný krajinný celok Bachureň – Branisko, ktorý má charakter pre letnú a zimnú turistiku, kde je potrebné tento stav rešpektovať. V severnej časti v údolí horného toku Sedlického potoka sú dva asi 5 árové prírodné rybníčky, ktoré nie sú v súčasnosti využívané a ktoré by mohli slúžiť pre potreby rekreácie ako cieľové turistické body s možnosťou vytvorenia posedenia a peknou vyhlídkou na obec. Podobný výhľad na obec poskytuje aj z kopec Rešetka vo výške 576,9 m. n. m. Po ceste k nej sa nachádza prírodná rezervácia Dunitová skalka a budúci salaš. Južná časť riešeného katastrálneho územia obce má vhodné lokalizačné predpoklady pre jej plné rozvinutie. Predovšetkým prielomové údolie vodného toku potoka Sopotnica a naň nadväzujúci zalesnený masív Sopotnických vrchov poskytuje široké možnosti nenáročných turistických vychádzok a relaxácie v prírodnom prostredí. Naproti tomu krajinná štruktúra východnej a západnej časti riešeného územia s dominantne zastúpenou veľkoblokovou ornou pôdou nie je z pohľadu turistického návštevníka veľmi atraktívna. Samotná obec má vhodné lokalizačné predpoklady ako východisko peších turistických a cyklo-turistických výletov predovšetkým vo väzbe na susedné obce Suchá Dolina a Miklušovce. Riešeným územím obce a po jeho južnej katastrálnej hranici prechádzajú hlavné turistické trasy značených turistických chodníkov.

Možné zokruhovanie výletných trás s rôznou dĺžkou a obtiažnosťou, vytvárajúcou optimálne podmienky predovšetkým pre prepojenie navrhovaných aktivít v území a centrom

obce Sedlice by pomohlo zvýšiť turistický potenciál obce. Na území obce je niekoľko zaujímavých miest s dobrými výhľadmi na obec ale aj na širšie okolie a to predovšetkým z Fabenovej hory 533,7 m. n. m. na severe územia, zo Sedla na severozápade územia a z priestoru prírodnej rezervácie Dunitovej skalky severne od zastavaného územia obce s dobrými panoramatickými výhľadmi. Územia a objekty tohto charakteru sa v katastrálnom území obce nenachádzajú. V riešenom území sa nenachádzajú ani zdroje liečivých minerálnych vôd.

### **Vodovodná a kanalizačná sieť**

V obci je potrebné vybudovať vodovodnú a kanalizačnú sieť, vrátane zabezpečenia čistenia odpadových vôd (ČOV). Na realizáciu je pripravený projekt Ekotorysa so skupinovým kanálom od obce Klenov - Miklušiovce - Suchú dolinu. Z hľadiska ochrany prírody je potrebné venovať zvýšenú pozornosť vegetácii, ktorá so sprievodnou drevitou a bylinnou vegetáciou tvorí významný koridor regionálneho významu viazaný na hodnotnú a druhovú vzácnu živočíšnu i rastlinnú zložku /Hadcová skalka – CHKO/. Prípadné plánované zásahy do biokoridoru hlavne pri úprave potoka je potrebné vopred konzultovať s PBAH. Zásobovanie pitnou vodou je z vlastných studní a z veľkej časti ju vykonávajú malé domové vodárne.

### **Odpadové hospodárstvo**

Obec zabezpečuje vývoz tuhého komunálneho odpadu. Taktiež je zabezpečený separovaný zber odpadu v obci. Obec zverejňuje pravidelné oznamy ohľadom vývozu druhotných surovín a komunálneho odpadu z obce (o. i. aj na internetovej stránke obce). Vybáňajú sa plasty, sklo a komunálny odpad. V ďalšom období (do výhľadového roku 2015) sa počíta s ďalšími opatreniami na podporu enviromentálneho potenciálu obce a na skvalitnenie životného prostredia v obci a jej katastri. Veľkou výzvou je v tomto smere využitie prostriedkov Európskej únie a ďalších finančných mechanizmov na podporu enviromentálnych aktivít.

### **Pôdohospodárstvo**

V obci je PDP, ktoré sa zaoberá živočíšnou a rastlinnou výrobou. Povrch chotára zväčšia pokrýva borovicovo-smrekový a bukovo-hrabový les. V týchto lesoch sa však musí hospodáriť tak, aby sa predovšetkým zlepšovala ich ochranná funkcia. Poľnohospodárska činnosť je zameraná na rastlinnú výrobu, špeciálne na plodiny ako sú husto siate obiloviny, zemiaky a repka olejná. V obci v minulosti na pôde hospodárilo Jednotné roľnícke družstvo Pokrok Sedlice. Dnes poľnohospodársky pôdny fond pozostávajúci zo 419 ha ornej pôdy a 294 ha lúk a pasienkov obhospodaruje Poľnohospodárske družstvo podielnikov Sedlice, ktorého členmi sú aj občania obce. Poľnohospodárska pôda zaradená podľa kódu bonitovanej pôdy - ekologickej jednotky do 1.– 4. kvalitatívnej skupiny sa v katastrálnom území obce Sedlice nenachádza. Jestvujúca poľnohospodárska pôda dáva všetky vhodné predpoklady pre rozvoj poľnohospodárskej prvovýroby pri zabránení nežiaducich javov biodiverzity. V areáli hospodárskeho dvora, v západnej časti zastavaného územia obce, sa nachádza farma chovu hovädzieho dobytku s počtom 300 ks pre celoročné ustajnenie, pre ktoré prislúcha ochranné pásmo 300 m široké, čo je blízkosťou k obytnej zóne obce limitujúcim faktorom. V súčasnosti sa uvažuje s jeho rekonštrukciou a rozvojom ovčiarstva, predovšetkým na severných privrátených svahoch Šarišskej vrchoviny s umiestnením salaša na lúkach pod Rešetkou. Z hľadiska ochrany zdravia ľudí je potrebné dodržať resp. nanovo stanoviť pásmo hygienickej ochrany hospodárskeho dvora podľa druhu činnosti, ktorá sa v jeho areáli vykonáva resp. má vykonávať.

Lesné porasty na území katastra obce Sedlice tvoria jeden ucelený komplex na juhu obce, ktorý je súčasťou Sopotnických vrchov a patrí do Lesného hospodárskeho celku Radatice. V obci je evidovaných cca 676 ha lesa v lesnom pôdnom fonde, čo tvorí 43 % z celkovej plochy katastrálneho územia obce, ktorých vlastníckmi sú Urbariát Sedlice, Štátne lesy a súkromní vlastníci lesov. Dominantný podiel na výmere lesných porastov v katastrálnom území obce Sedlice majú hospodárske lesy. Plochy ochranných lesov sa nachádzajú iba v južnej časti takto vymedzeného územia v masíve Sopotnických vrchov. V zastúpení lesných typov prevažujú lesy štandardného zmiešaného charakteru s prevahou listnatých spoločenstiev, zastúpených drevinami rodu buk a hrab. Miestami sú ihličnaté porasty jedle a málo smreka, najmä na vrcholových strmších svahoch Sopotnických vrchov. Drevná hmota je spracovávaná na pilách nachádzajúcich sa mimo územia obce. Lesný hospodársky plán pre Lesný hospodársky celok Radatice je platný na roky 2005–2015 a pre hospodárenie na lesnom pôdnom fonde je potrebné považovať za záväzný.

### ***3.7 Občianska infraštruktúra, služby a historické stavby***

Zdravotnícka starostlivosť pre občanov je poskytovaná formou primárnej, sekundárnej a následnej zdravotníckej starostlivosti v štátnych a neštátnych zdravotníckych zariadeniach v obci Sedlice a blízkyh nemocničných zariadeniach v Prešove. V obci sú vytvorené lekárske pracoviská s pracovníkmi v budove patriacej obci na ploche cca 60 m<sup>2</sup> úžitkovej plochy pre praktického lekára dospelých, praktického lekára pre deti a dorast a pre zubného lekára. Na území obce nie je zriadená lekáreň. Najbližšia lekáreň sa nachádza v Prešove. Obec má záujem (v prípade záujmu zo strany súkromného sektora) o fungovanie lekárni v obci. Sociálne služby obec zatiaľ neposkytuje. S narastajúcim počtom občanov v poproduktívnom veku sa javí ako nedostačujúci počet staníc opatrovateľských služieb pre odkázaných občanov. V obci Sedlice žije v súčasnosti vyše 200 osôb v poproduktívnom veku. Obec má zriadený klub dôchodcov v kultúrnom dome. Dôchodcom bude počnúc októbrom 2007 zabezpečené stravovanie na vyžiadanie donáškou alebo objednávkou.. Klub dôchodcov bol založený v roku 1981. Na poli sociálnej starostlivosti pre dôchodcov, ktorá je v kompetencii obce, je zriadená opatrovateľská služba pre jednu osobu. Opatrenie na zabezpečenie vytvorenia sociálneho zariadenia pre starostlivosť o osoby v poproduktívnom veku by sa malo zrealizovať vo výhľadovom období do roku 2015.

V priestoroch súboru stavieb v strede dediny, ktoré tvoria zvláštny monolit, sídlia nasledujúce ustanovizne dopravnej a sociálnej infraštruktúry: garáž autobusu SAD, hasičská zbrojnica, kinosála s javiskom, matrika, obecná knižnica, neštátne zdravotnícke zariadenie, obecný úrad, obradná sieň, pobočka Poštovej banky s možnosťou využitia vnútorného združeného bankomatu, Slovenská pošta, Spoločenská sála s priestormi na prípravu jedál, verejný telefónny automat, administratívna budova poľnohospodárskeho družstva podielnikov, budova rímskokatolíckeho farského úradu, budova základnej školy, budova materskej školy, budova športového klubu, budova nákupného strediska, budova nákupného strediska Jednoty, detské ihrisko v areáli materskej školy, Dom smútku, ihrisko športového klubu, ihrisko základnej školy, lyžiarsky vlek, obecný rozhlas, park pred cukrárňou, park medzi mostmi v strede obce, park za kultúrnym domom, stará kamenná roľnícka pivnica s oblúkovitým stropom, starý roľnícky dom, verejné osvetlenie obce, vodohospodárska úprava regulácie potoka, vodojem, zariadenie na sušenie protipožiarnych hadíc, zvyšky starého židovského cintorína.

Základná škola sídli v dvojposchodovej budove, ktorá bola odovzdaná do užívania v roku 1960. Areál školy tvorí ucelený územný celok, kde sa nachádza hlavná budova školy,

samostatná budova telocvične, objekt školskej jedálne, vlastný zdroj pitnej vody, kanalizácia, futbalové ihrisko, školský pozemok s ovocnými a okrasnými drevinami. Základnú školu navštevujú deti zo spádových obcí Sedlice, Klenov, Miklušovce, Suchá dolina, Ľubovec a Ruské Pekl'any.

Na území obce sa nachádza niekoľko predajní maloobchodnej siete. V strede obce sa nachádzajú dve predajne potravín a zmiešaného tovaru Jednoty, jedna v budove Jednoty s cca 200 m<sup>2</sup> obytrovej plochy a jedným pracovníkom a druhá v samostatnej budove s cca 100 m<sup>2</sup> obytrovej plochy a jedným pracovníkom, predajňa G-mix – zmiešaný priemyselný tovar s cca 100 m<sup>2</sup> obytrovej plochy a jedným pracovníkom, tiež predajňa kvetov s 25 m<sup>2</sup> obytrovej plochy a predajňa Jednota – potraviny a zmiešaný tovar s cca 16 m<sup>2</sup> obytrovej plochy a jedným pracovníkom. V juhovýchodnej časti obce v rodinných domoch sa nachádza predajňa G-mix – potraviny a zmiešaný tovar s cca 25 m<sup>2</sup> obytrovej plochy a jedným pracovníkom a predajňa Stavebnín – farby a laky s cca 15 m<sup>2</sup> obytrovej plochy. Súčasné rozloženie predajní maloobchodnej siete je uspokojujúce a v riešení územného plánu obce, pričom bude potrebné koncentrovať služby predovšetkým do centrálnej časti obce. Časť vybavenosti maloobchodnej siete by mala byť na plochách pre rozvoj tejto funkcie v obytných lokalitách.

V obci je jedno zariadenie verejného stravovania IV. cenovej skupiny s obytovou plochou cca 100 m<sup>2</sup> v budove Jednoty v strede obce, kde pracujú dvaja zamestnanci a druhým je Espresso rovnako v strede obce s 50 m<sup>2</sup> obytrovej plochy a jedným pracovníkom. Pri univerzálnej sále kultúrneho domu sa nachádza vývarovňa pre cca 150 jedál, ktorá slúži účelovo pre usporadovanie kultúrno – spoločenských akcií s pohostením v obci. Stravovanie detí je zabezpečené v školskej jedálni. Rozloženie zariadení verejného stravovania je vcelku vyhovujúce, ale pre budúci rozvoj sídla bude potrebné tieto zariadenia orientovať tiež na plochy rekreácie, športu a výroby. Ubytovacie služby na území obce sa v súčasnosti neposkytujú. Obec má záujem ich v budúcnosti poskytovať. Na území obce sú zabezpečované nevýrobné služby jedným kaderníctvom s 20 m<sup>2</sup> obytrovej plochy a jednou masérňou so 16 m<sup>2</sup> obytrovej plochy v budove kultúrneho domu. V oboch prevádzkach sú služby zabezpečované jedným pracovníkom. Ďalšie nevýrobné služby v obci nie sú poskytované. V oblasti občianskej vybavenosti nevýrobných služieb s ohľadom na predpokladanú veľkosť obce je možné orientačne rátať s ďalšími pracovnými miestami. Ich ďalší rozvoj v obci je silne limitovaný blízkosťou okresného sídla. Pohrebné služby v obci sú zabezpečované od roku 1975 na novom cintoríne v západnej zastavanej časti obce, ktorý pre riešenie veľkosti obce k návrhovému roku v rámci pohrebných služieb bude postačujúci

a preto nie je potrebné v územnom pláne riešiť jeho rozšírenie. Obec má na tomto cintoríne zriadený dom smútku. Na území obce sa nachádza ešte jeden starý udržiavaný, ale nevyužívaný cintorín.

Na území obce sú poskytované výrobné a opravárenské služby s vyše 20-timi samostatnými živnostníkmi v oblasti stavebníctva akými sú murár, maliar, stolár, zámočník a podobne. Druhovosť a kapacity potrieb vybavenosti služieb budú postupne vyplývať z podnikateľských plánov. V tejto oblasti občianskej vybavenosti s ohľadom na predpokladaný nárast obyvateľstva v obci je možné orientačne rátať s ďalšími pracovnými miestami.

Z pôvodných remesiel sa na území obce nezachovalo predtým rozšírené povozníctvo, drevorubačstvo, stolárstvo a kolárstvo. V zastavanom území obce Sedlice sa nachádza areál plošného sústredenia výroby a výrobných služieb v areáli hospodárskeho dvora v západnej časti obce, kde je situovaná prevádzka Kovovýroby zaoberajúca sa strojným opracovaním kovov. V obci pôsobia 2 krajčírstva produkujúce pracovné odevy a iné textilie (z toho jedna v centrálnej časti obce v budove Jednoty). V intraviláne obce sú rozptýlovo situovaní živnostníci – stolári, zámočníci a murári.

V obci podniká viacero podnikateľských subjektov a živnostníkov v priestoroch patriacich obci i vo vlastných priestoroch. V priestoroch patriacich obci podnikajú nasledujúce subjekty: Konzum (Stachura Tomáš, Stachurová Anastázia), G-mix (potraviny, kvetinarstvo) Zbiňovská Angela, Kaderníctvo (Váhovská Zdenka), masáž (Margita Ivanová), Pošta Sedlice, Zubná ambulancia. Ostatné podnikateľské subjekty - f (Espresso, Maričáková Beáta), Drevonástroje (Hricová Ľubica), Workwear (Tluščáková Ľubica), COOP Jednota Prešov (Kaščák Jozef), PDP Sedlice (Ing. Kello Miroslav), Vera Moda (p. Foragaš), Byt DESIgn (Peter Šoltés). Medzi ďalšie služby, s ktorými sa v priebehu roku 2007 počíta s ich sprevádzkovaním patrí kozmetický salón (eventuálne vrátane pedikúry) v priestoroch patriacich obci.

Vo verejnej správe na obecnom úrade so 100 m<sup>2</sup> odbytovej plochy pracujú traja pracovníci, ktorí zabezpečujú činnosť matriky a obecnej správy. Obec má zriadenú sobášnu sieň. Na území obce je kompletná pošta s 25 m<sup>2</sup> odbytovej plochy. Spoločná úradovňa stavebného úradu pre obec Sedlice je v meste Prešov. V obci nie je zriadená úradovňa polície. Táto sa nachádza v meste Prešov. Obec má požiarnu zbrojnicu, ktorá sa nachádza v strede obce na vhodnom mieste v budove kultúrneho domu a je v dobrom stavebno-technickom stave a s dostatočne dobrým stavom protipožiarnej techniky, ktorú teraz predstavuje Tatra 815 a tri striekačky PS 12. Obec má zriadený dobrovoľný hasičský zbor, ktorý má cvičisko na miestnom futbalovom ihrisku.

V Ústrednom zozname pamiatkového fondu nie je na území obce Sedlice evidovaná žiadna nehnuteľná kultúrna pamiatka. Pozornosť si však zaslúži rímskokatolícky kostol Premenenia Pána z roku 1859 a voľne stojace kríže na území obce, ktoré sú pamätníkmi miestnych udalostí v dejinách obce, a aj keď nie sú zapísané v zozname pamiatkového fondu kultúrnych pamiatok sú súčasťou kultúrneho dedičstva obce a ako takým je im potrebné venovať primeranú ochranu.

Obec si môže viesť v zmysle § 14 zákona číslo 49/2002 o ochrane pamiatkového fondu evidenciu pamätihodností obce. Do evidencie pamätihodností možno zaradiť nehnuteľné a hnutel'né veci, kombinované diela prírody a človeka, historické udalosti, názvy ulíc, katastrálne a zemepisné názvy viažuce sa k histórii a osobnostiam obce. K pamätihodnostiam je možné zaradiť aj staré stromy v katastri, božie múky, kríže a iné objekty viažuce sa k histórii obce Sedlice. Uvedený zoznam obecných pamiatok a pamätihodností obec zaviaz'je k vykonávaniu aktivít, ktoré prispejú k ochrane, údržbe a využívaniu pamiatok v záujme kultúrneho a spoločenského rozvoja obce Sedlice. V spolupráci s Krajským pamiatkovým úradom v Prešove obec plánuje uvedený zoznam vytvoriť.

V Centrálnej evidencii archeologických nálezísk Slovenskej republiky nie sú evidované žiadne archeologické lokality na riešenom území obce Sedlice. Nie je však možné vylúčiť predpoklad výskytu doteraz neznámych archeologických objektov a nálezov aj mimo známych archeologických lokalít a preto je potrebné pri stavebnej činnosti na katastrálnom území obce oznámiť takýto nález Krajskému pamiatkovému úradu v Prešove. Kultúrno-historický potenciál a turisticko-rekreačný potenciál obce bude v súlade s programovou časťou dokumentu Program hospodárskeho a sociálneho rozvoja obce Sedlice potrebné rozvíjať a zveľaďovať v súvislosti s možnosťami obce čerpať finančné prostriedky Európskej únie na štrukturálnu politiku v programovom období rokov 2007-2013.

## **4. SWOT analýza obce**

Silné stránky	Slabé stránky
<ul style="list-style-type: none"> <li>• stabilizovaná demografická základňa obce</li> <li>• aktivita obyvateľov obce so snahou o jej hospodársky a sociálny rozvoj</li> <li>• silná tradícia v poľnohospodárskej výrobe a príbuzných ekonomických činnostiach</li> <li>• kultúrne a historické tradície posilňujúce spoločenský život v obci</li> <li>• ekologicky atraktívne prírodné prostredie pre rozvoj turistických a rekreačných činností</li> </ul>	<ul style="list-style-type: none"> <li>• relatívne nízka ekonomická aktivita v obci</li> <li>• nepostačujúca úroveň úpravy miestnych komunikácií a verejných priestranstiev v intraviláne i extraviláne obce</li> <li>• relatívne nevýhodná geografická poloha mimo hlavných dopravných sietí</li> <li>• odliv obyvateľov mladších vekových kategórií a odborne vzdelaných obyvateľov za pracovnými príležitosťami mimo obce</li> <li>• nezáujem obyvateľov o obecné záležitosti a verejné aktivity</li> </ul>
Príležitosti	Ohrozenia
<ul style="list-style-type: none"> <li>• možnosť podieľať sa na čerpaní štrukturálnych fondov EÚ na dobudovanie občianskej, dopravnej a enviromentálnej infraštruktúry</li> <li>• rozvoj agroturistiky v obci a okolí</li> <li>• modernizácia a zefektívnenie samosprávy a služieb</li> <li>• dobudovanie a renovácia technickej, dopravnej a enviromentálnej infraštruktúry</li> <li>• stabilizácia ekonomickej základne obce a zvýšenie jej ekonomického potenciálu</li> <li>• zvýšenie spolupráce na úrovni mikroregiónu</li> </ul>	<ul style="list-style-type: none"> <li>• silná konkurencia medzi porovnateľnými obcami vo vzťahu k využívaniu verejných finančných zdrojov (predovšetkým zdrojov štrukturálnych fondov EÚ a štátneho rozpočtu)</li> <li>• strata atraktivity vidieckeho prostredia</li> <li>• stagnácia rozvoja na úrovni mikroregiónu, okresu a PSK a nízka miera koordinácie regionálneho rozvoja na regionálnej i národnej úrovni</li> <li>• nezáujem obyvateľov o rozvoj zručností v oblasti IKT</li> <li>• ohrozenia vyplývajúce z celospoločenských procesov a trendov</li> </ul>

### 5. Strategické ciele, priority a opatrenia obce



Program hospodárskeho a sociálneho rozvoja obce Sedlice pomenováva kľúčové rozvojové priority, ktoré bude obec naplňať prostredníctvom jednotlivých opatrení v závislosti od akčného plánu, ktorý stanoví harmonogram implementácie programu. Tie sú tematicky rozčlenené do piatich prioritných oblastí. Priority programu hospodárskeho a sociálneho rozvoja obce Sedlice (Dobudovanie a renovácia infraštruktúry v obci a jej katastri, Podpora rozvoja lokálnej ekonomiky a cestovného ruchu, Zvýšenie kvality a rozsahu verejných služieb v obci, Podpora kultúrneho a spoločenského života v obci a Zvýšenie kvality životného prostredia v obci a jej katastri) pozostávajú z jednotlivých opatrení, ktoré pomôžu naplniť strategický cieľ obce.

Komplementarita dokumentu s programovými materiálmi vyššej územnej relevancie je zabezpečená programovou časťou Programu hospodárskeho a sociálneho rozvoja obce Sedlice. Potenciál rozvoja obce je predovšetkým v rozvoji jeho obytných funkcií, rozvoji cestovného ruchu a rekreácie ako aj rozvoji lokálnej ekonomiky. Negatívnymi vplyvmi (javmi) v riešenom území je predovšetkým slabo realizovaná technická infraštruktúra, ktorá je technickým predpokladom realizácie nových rozvojových projektov a zámerov. V oblasti životného prostredia bude potrebné riešiť problematiku znečistených vodných tokov z dôvodu vypúšťania odpadových vôd z rodinných domov a ohrozenia eróziou. Rovnako bude potrebné sledovať a predchádzať negatívnym faktorom s negatívnymi dopadmi na kvalitu životného prostredia, poškodený vegetačný kryt, a možnosť záplav. Jednotlivé opatrenia Programu hospodárskeho a sociálneho rozvoja obce Sedlice budú prispievať k naplneniu strategického cieľa obce, ktorým je: **„Zvýšiť životnú úroveň obyvateľov, konkurencieschopnosť a infraštruktúrnú vybavenosť obce“.**

Podpora rozvoja obce a regiónu je závislá od disponibilných zdrojov obce, verejných zdrojov štátu (VÚC, vláda) a komunitárnych financií (štrukturálne fondy Európskej únie), fondov na podporu pôdohospodárstva a vidieka ako i grantov zo súkromných zdrojov. Implementovaním Programu obecná samospráva a ostatní aktéri posilnia postavenie a diverzifikujú štruktúru miestnej ekonomiky a priamo tak prispievajú k zvyšovaniu zamestnanosti v obci a jej okolí. Podpora rozvoja obce Sedlice v rámci aktualizovaného Programu hospodárskeho a sociálneho rozvoja obce Sedlice sa bude realizovať podľa nasledovných priorít:

### ***Strategický cieľ:***

**„Zvýšiť životnú úroveň obyvateľov, konkurencieschopnosť a infraštruktúrnú vybavenosť obce“**

***Priorita 1:***

Dobudovanie a renovácia infraštruktúry v obci a jej katastri

***Priorita 2:***

Podpora rozvoja lokálnej ekonomiky a cestovného ruchu

***Priorita 3:***

Zvýšenie kvality a rozsahu verejných služieb v obci

***Priorita 4:***

Podpora kultúrneho a spoločenského života v obci

***Priorita 5:***

Posilnenie kvality životného prostredia v obci a jej katastri

***Priorita 1:***

***Dobudovanie a renovácia infraštruktúry v obci a jej katastri***

<b>Opatrenie: 5.1.1</b>	<b><i>Zabezpečiť komplexnú rekonštrukciu námestia a jeho okolia</i></b>
-------------------------	-------------------------------------------------------------------------

<b>Realizátor:</b>	obec
<b>Participujúce subjekty:</b>	Externé subjekty
<b>Časový plán</b>	2010-2013
<b>Finančné zabezpečenie:</b>	Štrukturálne fondy EÚ, vlastné zdroje, granty na národnej a regionálnej úrovni
<b>Monitorovanie:</b>	1 X ročne

<b>Opatrenie: 5.1.2</b>	<i>Modernizovať a rekonštruovať zariadenia dopravnej a technickej infraštruktúry v závislosti od potreby obce</i>
<b>Realizátor:</b>	obec
<b>Participujúce subjekty:</b>	Externé subjekty
<b>Časový plán</b>	2007-2013
<b>Finančné zabezpečenie:</b>	Štrukturálne fondy EÚ, vlastné zdroje, granty na národnej a regionálnej úrovni
<b>Monitorovanie:</b>	1 X ročne

<b>Opatrenie: 5.1.3.</b>	<i>Priestorovo zabezpečiť a technicky modernizovať požiarnu ochranu v obci.</i>
<b>Realizátor:</b>	Obec
<b>Participujúce subjekty:</b>	Externé subjekty
<b>Časový plán</b>	2007-2015
<b>Finančné zabezpečenie:</b>	Štrukturálne fondy EÚ, granty na národnej a regionálnej úrovni
<b>Monitorovanie:</b>	1 X ročne

<b>Opatrenie: 5.1.4</b>	<i>Pokračovať v zabezpečovaní priestorov vhodných na parkovanie v závislosti od reálnej potreby obce a jej obyvateľov</i>
<b>Realizátor:</b>	Obec
<b>Participujúce subjekty:</b>	Externé subjekty
<b>Časový plán</b>	2008-2013
<b>Finančné zabezpečenie:</b>	Štrukturálne fondy EÚ, vlastné zdroje, granty na národnej a regionálnej úrovni
<b>Monitorovanie:</b>	1 X ročne

<b>Opatrenie: 5.1.5</b>	<i>Zabezpečiť vhodný systém dopravného a informačného značenia v katastri obce.</i>
<b>Realizátor:</b>	Obec
<b>Participujúce subjekty:</b>	Externé subjekty

<b>Časový plán</b>	2008-2012
<b>Finančné zabezpečenie:</b>	Štrukturálne fondy EÚ, vlastné zdroje, granty na národnej a regionálnej úrovni
<b>Monitorovanie:</b>	1 X ročne

<b>Opatrenie: 5.1.6</b>	<i>Zabezpečiť dobudovanie cintorína a s tým súvisiace práce.</i>
<b>Realizátor:</b>	Obec
<b>Participujúce subjekty:</b>	Externé subjekty
<b>Časový plán</b>	2008-2012
<b>Finančné zabezpečenie:</b>	Štrukturálne fondy EÚ, granty na národnej a regionálnej úrovni
<b>Monitorovanie:</b>	1 X ročne

<b>Opatrenie: 5.1.7</b>	<i>Zabezpečiť modernizáciu verejného osvetlenia v obci.</i>
<b>Realizátor:</b>	Obec
<b>Participujúce subjekty:</b>	Externé subjekty
<b>Časový plán</b>	2007-2013
<b>Finančné zabezpečenie:</b>	Vlastné zdroje, granty na národnej a regionálnej úrovni
<b>Monitorovanie:</b>	1 X ročne

<b>Opatrenie: 5.1.8</b>	<i>Zabezpečiť vybudovanie cykloturistického chodníka</i>
<b>Realizátor:</b>	Obec
<b>Participujúce subjekty:</b>	Externé subjekty
<b>Časový plán</b>	2008-2015
<b>Finančné zabezpečenie:</b>	Štrukturálne fondy EÚ, granty na národnej a regionálnej úrovni
<b>Monitorovanie:</b>	1 X ročne

## **Priorita 2:**

***Podpora ekonomických aktivít a cestovného ruchu.***

<b>Opatrenie: 5.2.1</b>	<b>Podporiť rozvoj ekonomických aktivít v obci zriadením podnikateľského inkubátora – priemyselného parku (s využitím areálu hospodárskeho dvora)</b>
<b>Realizátor:</b>	Podnikateľské subjekty
<b>Participujúce subjekty:</b>	externé subjekty, obec
<b>Časový plán</b>	2010-2015
<b>Finančné zabezpečenie:</b>	vlastné zdroje, externé zdroje, štrukturálne fondy Európskej únie (OP KaHR), súkromné zdroje
<b>Monitorovanie:</b>	1 X ročne

<b>Opatrenie: 5.2.2</b>	<b>Vytvoriť podmienky na ekonomický rozvoj hospodárskeho dvora - spoločného výrobného areálu</b>
<b>Realizátor:</b>	Obec
<b>Participujúce subjekty:</b>	Externé subjekty, podnikateľský sektor
<b>Časový plán</b>	2009-2015
<b>Finančné zabezpečenie:</b>	vlastné zdroje, štrukturálne fondy Európskej únie, granty na národnej a regionálnej úrovni, súkromné zdroje
<b>Monitorovanie:</b>	1 X ročne

<b>Opatrenie: 5.2.3</b>	<b>Zabezpečiť funkčné využitie pozemkov a nehnuteľností v majetku obce na ekonomické využitie a posilnenie lokálnej ekonomiky</b>
<b>Realizátor:</b>	Obec
<b>Participujúce subjekty:</b>	Externé subjekty, podnikateľský sektor
<b>Časový plán</b>	2007-2015
<b>Finančné zabezpečenie:</b>	vlastné zdroje, štrukturálne fondy Európskej únie, granty na národnej a regionálnej úrovni
<b>Monitorovanie:</b>	1 X ročne

<b>Opatrenie: 5.2.4</b>	<b>Zabezpečiť odkupovanie pozemkov potrebných rozvoj obce a jej ekonomiky</b>
<b>Realizátor:</b>	Obec
<b>Participujúce subjekty:</b>	Obyvatelia obce, podnikateľské subjekty
<b>Časový plán</b>	2007-2015
<b>Finančné zabezpečenie:</b>	vlastné zdroje, externé zdroje, granty na národnej a regionálnej úrovni
<b>Monitorovanie:</b>	1 X ročne

<b>Opatrenie: 5.2.5</b>	<b>Podporiť vznik nových služieb v oblasti cestovného ruchu a nízko kapacitné ubytovanie v obci</b>
<b>Realizátor:</b>	Obec
<b>Participujúce subjekty:</b>	podnikateľské subjekty, obyvatelia obce, externé subjekty, orgány verejnej správy

<b>Časový plán</b>	2007-2015
<b>Finančné zabezpečenie:</b>	Vlastné zdroje, štrukturálne fondy Európskej únie, granty na národnej a regionálnej úrovni, súkromné zdroje
<b>Monitorovanie:</b>	1 X ročne

<b>Opatrenie: 5.2.6</b>	<b><i>Podporiť rozvoj tradičných remesiel a drobného podnikania za účelom podpory vzrastu zamestnanosti v obci</i></b>
<b>Realizátor:</b>	Obec
<b>Participujúce subjekty:</b>	podnikateľské subjekty, externé subjekty, občania obce
<b>Časový plán</b>	2007-2015
<b>Finančné zabezpečenie:</b>	Vlastné zdroje, zdroje štrukturálnych fondov Európskej únie, granty na národnej a regionálnej úrovni, súkromné zdroje
<b>Monitorovanie:</b>	1 X ročne

<b>Opatrenie: 5.2.7</b>	<b><i>Podporiť zriaďovanie komerčných služieb v oblasti maloobchodu a živností</i></b>
<b>Realizátor:</b>	Obec
<b>Participujúce subjekty:</b>	podnikateľské subjekty, obyvatelia obce, externé subjekty
<b>Časový plán</b>	2008-2015
<b>Finančné zabezpečenie:</b>	vlastné zdroje, štrukturálne nástroje Európskej únie, granty na národnej a regionálnej úrovni, súkromné zdroje
<b>Monitorovanie:</b>	1 X ročne

<b>Opatrenie: 5.2.8</b>	<b><i>Podporiť rozvoj samosprávnych a podnikateľských programov a plánov</i></b>
<b>Realizátor:</b>	Obec, podnikateľské subjekty
<b>Participujúce subjekty:</b>	externé subjekty
<b>Časový plán</b>	2008-2015
<b>Finančné zabezpečenie:</b>	Vlastné zdroje, finančné nástroje Európskej únie, súkromné zdroje
<b>Monitorovanie:</b>	1 X ročne

<b>Opatrenie: 5.2.9</b>	<b><i>Zabezpečiť podporu pôdohospodárskym činnostiam a príbuzným ekonomickým aktivitám v záujme posilnenia lokálnej ekonomiky</i></b>
<b>Realizátor:</b>	Obec
<b>Participujúce subjekty:</b>	externé subjekty, podnikateľské subjekty

<b>Časový plán</b>	2008-2015
<b>Finančné zabezpečenie:</b>	Vlastné zdroje, finančné nástroje Európskej únie, súkromné zdroje
<b>Monitorovanie:</b>	1 X ročne

<b>Opatrenie: 5.2.10</b>	<b>Zabezpečiť podporu výroby obnoviteľných zdrojov energie ( o. i. podporou projektu „Veterný park“)</b>
<b>Realizátor:</b>	Obec
<b>Participujúce subjekty:</b>	externé subjekty, podnikateľské subjekty
<b>Časový plán</b>	2008-2015
<b>Finančné zabezpečenie:</b>	Vlastné zdroje, finančné nástroje Európskej únie
<b>Monitorovanie:</b>	1 X ročne

**Priorita 3:****Zvýšenie kvality a rozsahu verejných služieb v obci**

<b>Opatrenie: 5.3.1</b>	<i>Zabezpečiť prevádzku, financovanie a náplň činnosti komunitného centra v obci pre sociálne odkázaných a neprispôsobivých občanov</i>
<b>Realizátor:</b>	Obec
<b>Participujúce subjekty:</b>	Externé subjekty
<b>Časový plán</b>	2007-2013
<b>Finančné zabezpečenie:</b>	vlastné zdroje, štrukturálne nástroje Európskej únie (ESF), granty na národnej a regionálnej úrovni
<b>Monitorovanie:</b>	1 X ročne

<b>Opatrenie: 5.3.2</b>	<i>Zabezpečiť ukončenie rekonštrukcie (resp. plné funkčné využitie) kultúrneho domu na spoločensko-kultúrne účely</i>
<b>Realizátor:</b>	Obec
<b>Participujúce subjekty:</b>	Externé subjekty
<b>Časový plán</b>	2007-2013
<b>Finančné zabezpečenie:</b>	vlastné zdroje, štrukturálne nástroje Európskej únie
<b>Monitorovanie:</b>	1 X ročne

<b>Opatrenie: 5.3.3</b>	<i>Zabezpečiť priestorovo, technicky, personálne a materiálne zariadenia predškolskej a školskej infraštruktúry (o .i. realizáciou projektu „Modernizácia základnej školy v obci Sedlice“)</i>
<b>Realizátor:</b>	Obec
<b>Participujúce subjekty:</b>	Externé subjekty
<b>Časový plán</b>	2007-2013
<b>Finančné zabezpečenie:</b>	vlastné zdroje, štrukturálne nástroje Európskej únie, granty na národnej a regionálnej úrovni
<b>Monitorovanie:</b>	1 X ročne

<b>Opatrenie: 5.3.4</b>	<i>Zabezpečiť rekonštrukciu budov v majetku obce</i>
<b>Realizátor:</b>	Obec
<b>Participujúce subjekty:</b>	Externé subjekty, podnikateľské subjekty
<b>Časový plán</b>	2007-2013
<b>Finančné zabezpečenie:</b>	vlastné zdroje, štrukturálne nástroje Európskej únie
<b>Monitorovanie:</b>	1 X ročne



<b>Opatrenie: 5.3.5</b>	<i>Zabezpečiť rekonštrukciu šatní, vybudovanie tribúny a architektonickú úpravu okolia futbalového ihriska a s tým súvisiace majetko-právne vysporiadanie</i>
<b>Realizátor:</b>	Obec
<b>Participujúce subjekty:</b>	Externé subjekty
<b>Časový plán</b>	2007-2012
<b>Finančné zabezpečenie:</b>	Vlastné zdroje, štrukturálne fondy Európskej únie
<b>Monitorovanie:</b>	1 X ročne

<b>Opatrenie: 5.3.6</b>	<i>Zabezpečiť vytvorenie sociálneho zariadenia pre starostlivosť o osoby v poproduktívnom veku – ústav sociálnej starostlivosti</i>
<b>Realizátor:</b>	Obec, mikroregión, podnikateľské subjekty
<b>Participujúce subjekty:</b>	Externé subjekty, podnikateľské subjekty
<b>Časový plán</b>	2007-2015
<b>Finančné zabezpečenie:</b>	Vlastné zdroje, štrukturálne fondy Európskej únie, granty na národnej a regionálnej úrovni
<b>Monitorovanie:</b>	1 X ročne
<b>Opatrenie: 5.3.7</b>	<i>Podporiť rozvoj turistického ruchu rozširovaním nízko kapacitného ubytovania a reštauračných služieb</i>
<b>Realizátor:</b>	Podnikateľské subjekty – fyzické i právnické osoby
<b>Participujúce subjekty:</b>	obec, externé subjekty, podnikateľské subjekty
<b>Časový plán</b>	2009-2015
<b>Finančné zabezpečenie:</b>	vlastné zdroje, finančné nástroje Európskej únie, súkromné zdroje
<b>Monitorovanie:</b>	1 X ročne

<b>Opatrenie: 5.3.8</b>	<i>Zabezpečiť projektovú dokumentáciu projektových zámerov definovaných Programom hospodárskeho a sociálneho rozvoja obce</i>
<b>Realizátor:</b>	Obec
<b>Participujúce subjekty:</b>	Externé subjekty, podnikateľské subjekty
<b>Časový plán</b>	2007-2012
<b>Finančné zabezpečenie:</b>	vlastné zdroje, štrukturálne fondy Európskej únie, súkromné zdroje
<b>Monitorovanie:</b>	1 X ročne

<b>Opatrenie: 5.3.9</b>	<i>Zabezpečiť investičnú podporu novej bytovej i individuálnej výstavby v obci (v zmysle platného ÚPN)</i>
<b>Realizátor:</b>	Súkromné fyzické a právnické osoby
<b>Participujúce subjekty:</b>	Obec, Externé subjekty, podnikateľské subjekty, obyvatelia obce
<b>Časový plán</b>	2007-2015
<b>Finančné zabezpečenie:</b>	Vlastné zdroje, štrukturálne fondy Európskej únie, granty na národnej a regionálnej úrovni, súkromné zdroje
<b>Monitorovanie:</b>	1 X ročne

<b>Opatrenie: 5.3.10</b>	<i>Zabezpečiť výstavbu polyfunkčného športového areálu</i>
<b>Realizátor:</b>	Obec
<b>Participujúce subjekty:</b>	externé subjekty, podnikateľské subjekty
<b>Časový plán</b>	2007-2013
<b>Finančné zabezpečenie:</b>	vlastné zdroje, štrukturálne fondy Európskej únie, granty na národnej a regionálnej úrovni
<b>Monitorovanie:</b>	1 X ročne

<b>Opatrenie: 5.3.11</b>	<i>Zabezpečiť výstavbu detského ihriska v intraviláne obce</i>
<b>Realizátor:</b>	Obec
<b>Participujúce subjekty:</b>	Externé subjekty, podnikateľské subjekty
<b>Časový plán</b>	2007-2015
<b>Finančné zabezpečenie:</b>	vlastné zdroje, štrukturálne fondy Európskej únie
<b>Monitorovanie:</b>	1 X ročne

<b>Opatrenie: 5.3.12</b>	<i>Zabezpečiť priestory pre komerčné služby a ponuku tovarov, ktorých pokrytie nie je v obci zabezpečené</i>
<b>Realizátor:</b>	Obec, podnikateľské subjekty
<b>Participujúce subjekty:</b>	Externé subjekty, obyvatelia obce, podnikatelia – fyzické osoby
<b>Časový plán</b>	2010-2014
<b>Finančné zabezpečenie:</b>	Vlastné zdroje, štrukturálne fondy Európskej únie, granty na národnej a regionálnej úrovni, súkromné zdroje
<b>Monitorovanie:</b>	1 X ročne

<b>Opatrenie: 5.3.13</b>	<i>Zabezpečiť vznik a udržiavanie strážnej služby v spolupráci s okolitými obcami (združenými v mikroregióne)</i>
<b>Realizátor:</b>	Obec , mikroregión
<b>Participujúce subjekty:</b>	Externé subjekty
<b>Časový plán</b>	2007-2015
<b>Finančné zabezpečenie:</b>	Vlastné zdroje, štrukturálne fondy Európskej únie
<b>Monitorovanie:</b>	1 X ročne

<b>Opatrenie: 5.3.14</b>	<i>Vybudovať, resp. sfunkčnit' v obci a jej katastri ďalšie zariadenia športovo-relaxačného charakteru (o .i. lyžiarsky vlek)</i>
<b>Realizátor:</b>	Obec, súkromné osoby
<b>Participujúce subjekty:</b>	Externé subjekty, obyvatelia obce, podnikateľské subjekty
<b>Časový plán</b>	2008-2015
<b>Finančné zabezpečenie:</b>	vlastné zdroje, štrukturálne fondy Európskej únie, granty na národnej a regionálnej úrovni, súkromné zdroje
<b>Monitorovanie:</b>	1 X ročne

<b>Opatrenie: 5.3.15</b>	<i>Zabezpečiť modernizáciu miestneho rozhlasu a telefónnej ústredne</i>
<b>Realizátor:</b>	Obec
<b>Participujúce subjekty:</b>	Externé subjekty, podnikateľské subjekty, obyvatelia obce
<b>Časový plán</b>	2007-2015
<b>Finančné zabezpečenie:</b>	Vlastné zdroje, štrukturálne fondy EÚ
<b>Monitorovanie:</b>	1 X ročne

#### **Priorita 4:**

## Podpora kultúrneho a spoločenského života v obci.

<b>Opatrenie: 5.4.1</b>	<i>Zabezpečiť definovanie, reštaurovanie a údržbu obecných pamiatok a pamätihodností</i>
<b>Realizátor:</b>	Obec
<b>Participujúce subjekty:</b>	Externé subjekty, orgány štátnej a verejnej správy, neziskové a mimovládne organizácie, Krajský pamiatkový úrad Prešov
<b>Časový plán</b>	2007-2012
<b>Finančné zabezpečenie:</b>	Vlastné zdroje, štrukturálne fondy Európskej únie, granty na národnej a regionálnej úrovni
<b>Monitorovanie:</b>	1 X ročne

<b>Opatrenie: 5.4.2</b>	<i>Zabezpečiť priestorovo a finančne realizáciu kultúrnych, relaxačných a voľno-časových aktivít</i>
<b>Realizátor:</b>	Obec
<b>Participujúce subjekty:</b>	Externé subjekty, obyvatelia obce, miestni podnikatelia, neziskové a mimovládne organizácie
<b>Časový plán:</b>	2007-2012
<b>Finančné zabezpečenie:</b>	vlastné zdroje, externé zdroje, štrukturálne fondy Európskej únie, granty Ministerstva kultúry SR, súkromné zdroje
<b>Monitorovanie:</b>	1 X ročne

<b>Opatrenie: 5.4.3</b>	<i>Zabezpečiť kontinuálny rozvoj knižného fondu a obecnej knižnice - v náväznosti na priestorové dobudovanie budovy Kultúrneho domu a knižnice</i>
<b>Realizátor:</b>	Obec – obecná knižnica
<b>Participujúce subjekty:</b>	Podnikatelia, obyvatelia obce, orgány verejnej správy a štátnej správy, neziskové a mimovládne organizácie
<b>Časový plán</b>	2007-2015
<b>Finančné zabezpečenie:</b>	Vlastné zdroje, štrukturálne nástroje Európskej únie, granty na národnej a regionálnej úrovni
<b>Monitorovanie:</b>	1 X ročne

<b>Opatrenie: 5.4.4</b>	<i>Zabezpečiť vypracovanie štúdie na zvýšenie kultúrneho a spoločenského potenciálu obce</i>
<b>Realizátor:</b>	Obec
<b>Participujúce subjekty:</b>	externé subjekty, podnikateľské subjekty, obyvatelia obce, neziskové a mimovládne organizácie
<b>Časový plán:</b>	2007-2012
<b>Finančné zabezpečenie:</b>	vlastné zdroje, externé zdroje, štrukturálne nástroje Európskej únie, granty na národnej a regionálnej úrovni
<b>Monitorovanie:</b>	1 X ročne

<b>Opatrenie: 5.4.5</b>	<i>Zabezpečiť zvýšenie propagácie obce prostredníctvom publikácie mapujúcej vývoj obce a jej prednosti, vrátane zabezpečenia propagačných materiálov a predmetov pre zvýšenie propagácie obce</i>
<b>Realizátor:</b>	Obec
<b>Participujúce subjekty:</b>	externé subjekty, podnikateľské subjekty
<b>Časový plán</b>	2008-2012
<b>Finančné zabezpečenie:</b>	vlastné zdroje, externé zdroje, finančné nástroje Európskej únie, mimovládne a neziskové organizácie
<b>Monitorovanie:</b>	1 X ročne

<b>Opatrenie: 5.4.6</b>	<i>Zabezpečiť pripojenie obce na káblovú televíziu a rozšíriť možnosti na prístup k verejne dostupnému internetu</i>
<b>Realizátor:</b>	Súkromné subjekty
<b>Participujúce subjekty:</b>	externé subjekty, podnikateľské subjekty
<b>Časový plán</b>	2008-2012
<b>Finančné zabezpečenie:</b>	vlastné zdroje, externé zdroje, finančné nástroje Európskej únie, mimovládne a neziskové organizácie, súkromné zdroje
<b>Monitorovanie:</b>	1 X ročne

**Priorita 5:**

***Posilnenie kvality životného prostredia v obci a jej katastri***

<b>Opatrenie: 5.5.1</b>	<i>Zabezpečiť vybudovanie systému protipovodňovej ochrany v častiach, kde je to potrebné.</i>
<b>Realizátor:</b>	Obec
<b>Participujúce subjekty:</b>	Externé subjekty
<b>Časový plán</b>	2008-2012
<b>Finančné zabezpečenie:</b>	Štrukturálne fondy EÚ, vlastné zdroje, granty na národnej a regionálnej úrovni
<b>Monitorovanie:</b>	1 X ročne

<b>Opatrenie: 5.5.2</b>	<i>Vybudovať premostenia vodných tokov v súlade s potrebami obce</i>
<b>Realizátor:</b>	Obec
<b>Participujúce subjekty:</b>	Externé subjekty
<b>Časový plán</b>	2008-2012
<b>Finančné zabezpečenie:</b>	Štrukturálne fondy EÚ, granty na národnej a regionálnej úrovni, vlastné zdroje
<b>Monitorovanie:</b>	1 X ročne

<b>Opatrenie: 5.5.3</b>	<i>Podľa odborne spracovaných sadových projektov zvýšiť estetický a environmentálny potenciál obce (prioritne ochrannou a izolačnou zeleňou)</i>
<b>Realizátor:</b>	Obec
<b>Participujúce subjekty:</b>	Externé subjekty, obyvatelia obce a podnikateľské subjekty
<b>Časový plán</b>	2008-2012
<b>Finančné zabezpečenie:</b>	Štrukturálne fondy EÚ (ROP, OP životné prostredie), vlastné zdroje, súkromné zdroje
<b>Monitorovanie:</b>	1 X ročne

<b>Opatrenie: 5.5.4</b>	<i>Zabezpečiť odkanalizovanie obce podľa technicky, finančne a enviromentálne vyhovujúceho systému, vrátane čistenia odpadových vôd</i>
<b>Realizátor:</b>	Obec
<b>Participujúce subjekty:</b>	Externé subjekty, obyvatelia obce a podnikateľské subjekty
<b>Časový plán</b>	2008-2012
<b>Finančné zabezpečenie:</b>	Štrukturálne fondy EÚ (ROP, OP Životné prostredie), vlastné zdroje, granty na národnej a regionálnej úrovni
<b>Monitorovanie:</b>	1 X ročne

<b>Opatrenie: 5.5.5</b>	<i>Zabezpečiť vybudovanie systému verejných odpadových košov v obci a jej katastri a zabezpečiť ekonomický systém zberu a recyklácie odpadov</i>
<b>Realizátor:</b>	obec
<b>Participujúce subjekty:</b>	externé subjekty, podnikateľské subjekty, orgány štátnej správy a samosprávy
<b>Časový plán</b>	2007-2015
<b>Finančné zabezpečenie:</b>	vlastné zdroje, štrukturálne nástroje Európskych spoločenstiev, granty na národnej a regionálnej úrovni
<b>Monitorovanie:</b>	1 X ročne

<b>Opatrenie: 5.5.6</b>	<i>Zabezpečiť komplexnú priebežnú identifikáciu, odstránenie a prevenciu vzniku nelegálnych skládok v obci a jej katastri obce v záujme zvýšenia jej enviromentálneho potenciálu a zlepšenia stavu životného prostredia.</i>
<b>Realizátor:</b>	Obec
<b>Participujúce subjekty:</b>	Podnikateľské subjekty, externé subjekty
<b>Časový plán</b>	2007-2015
<b>Finančné zabezpečenie:</b>	Vlastné zdroje, štrukturálne fondy Európskej únie
<b>Monitorovanie:</b>	1 X ročne

## 6. Akčný plán a návrh implementácie akčného plánu

[illegible]



<b>Opatrenie/rok</b>	<b>2007</b>	<b>2008</b>	<b>2009</b>	<b>2010</b>	<b>2011</b>	<b>2012</b>	<b>2013</b>	<b>2014</b>	<b>2015</b>
<b>5.2.5 Podporiť vznik nových služieb v oblasti cestovného ruchu a nízko kapacitné ubytovanie v obci</b>	X	X	X	X	X	X	X	X	X
<b>5.2.6 Podporiť rozvoj tradičných remesiel a drobného podnikania za účelom podpory vzrastu zamestnanosti v obci</b>	X	X	X	X	X	X	X	X	X
<b>5.2.7 Podporiť zriaďovanie komerčných služieb v oblasti maloobchodu a živností</b>		X	X	X	X	X	X	X	X
<b>5.2.8 Podporiť rozvoj samosprávnych a podnikateľských programov a plánov</b>		X	X	X	X	X	X	X	X
<b>5.2.9 Zabezpečiť podporu pôdohospodárskym činnostiam a príbuzným ekonomickým aktivitám v záujme posilnenia lokálnej ekonomiky</b>		X	X	X	X	X	X	X	X
<b>5.2.10 Zabezpečiť podporu výroby obnoviteľných zdrojov energie (o. i. cestou projektu „Veterný park“)</b>		X	X	X	X	X	X	X	X
<b>5.3.1 Zabezpečiť prevádzku, financovanie a náplň činnosti komunitného centra pre sociálne odkázaných</b>	X	X	X	X	X	X	X		
<b>5.3.2 Zabezpečiť ukončenie rekonštrukcie (resp. plné funkčné využitie) kultúrneho domu na spoločensko-kultúrne účely</b>	X	X	X	X	X	X	X		
<b>5.3.3 Zabezpečiť priestorovo, technicky, personálne a materiálne zariadenia predškolskej a školskej infraštruktúry (o .i. realizáciou projektu „Modernizácia základnej školy v obci Sedlice“)</b>	X	X	X	X	X	X	X		
<b>5.3.4 Zabezpečiť rekonštrukciu budov v majetku obce</b>	X	X	X	X	X	X	X		
<b>5.3.5 Zabezpečiť rekonštrukciu šatní, vybudovanie tribúny a architektonickú úpravu okolia futbalového ihriska a s tým súvisiace majetko-právne vysporiadanie</b>	X	X	X	X	X	X			
<b>5.3.6 Zabezpečiť vytvorenie sociálneho zariadenia pre starostlivosť o osoby v poproduktívnom veku) – ústav sociálnej starostlivosti</b>	X	X	X	X	X	X	X	X	X

<b>5.3.7 Podporiť rozvoj turistického ruchu rozširovaním nízko kapacitného ubytovania a reštauračných služieb</b>			X	X	X	X	X	X	X
<b>Opatrenie/rok</b>	<b>2007</b>	<b>2008</b>	<b>2009</b>	<b>2010</b>	<b>2011</b>	<b>2012</b>	<b>2013</b>	<b>2014</b>	<b>2015</b>
<b>5.3.8 Zabezpečiť projektovú dokumentáciu projektových zámerov definovaných Programom hospodárskeho a sociálneho rozvoja obce</b>	X	X	X	X	X	X			
<b>5.3.9 Zabezpečiť investičnú podporu novej bytovej i individuálnej výstavby v obci (v zmysle platného ÚPN)</b>	X	X	X	X	X	X	X	X	X
<b>5.3.10 Zabezpečiť výstavbu polyfunkčného športového areálu</b>	X	X	X	X	X	X	X		
<b>5.3.11 Zabezpečiť výstavbu detského ihriska v intraviláne obce</b>	X	X	X	X	X	X	X	X	X
<b>5.3.12 Zabezpečiť priestory pre komerčné služby a ponuku tovarov , ktorých pokrytie nie je v obci zabezpečené</b>	X	X	X	X	X	X	X		
<b>5.3.13 Zabezpečiť vznik a udržiavanie strážnej služby v spolupráci s okolitými obcami (združenými v mikroregióne)</b>	X	X	X	X	X	X	X	X	X
<b>5.3.14 Vybudovať, resp. sfunkčniť v obci a jej katastri ďalšie zariadenia športovo-relaxačného charakteru (o .i. lyžiarsky vleč)</b>		X	X	X	X	X	X	X	X
<b>5.3.15 Zabezpečiť modernizáciu miestneho rozhlasu a telefónnej ústredne</b>	X	X	X	X	X	X	X	X	X
<b>5.4.1 Zabezpečiť definovanie, reštaurovanie a údržbu obecných pamiatok a pamätihodností</b>	X	X	X	X	X	X			
<b>5.4.2 Zabezpečiť priestorovo a finančne realizáciu kultúrnych, relaxačných a voľno-časových aktivít</b>	X	X	X	X	X	X			
<b>5.4.3 Zabezpečiť kontinuálny rozvoj knižného fondu a obecnej knižnice - v náväznosti na priestorové dobudovanie budovy Kultúrneho domu a knižnice</b>	X	X	X	X	X	X	X	X	X
<b>5.4.4 Zabezpečiť vypracovanie štúdie na zvýšenie kultúrneho a spoločenského potenciálu obce</b>	X	X	X	X	X	X			
<b>5.4.5 Zabezpečiť zvýšenie propagácie obce prostredníctvom publikácie mapujúcej vývoj obce a jej prednosti, vrátane zabezpečenia</b>		X	X	X	X	X			

<i>propagačných materiálov a predmetov pre zvýšenie propagácie obce</i>									
<b>5.4.6 Zabezpečiť pripojenie obce na káblovú televíziu a rozšíriť možnosti na prístup k verejne dostupnému internetu</b>		X	X	X	X	X			
<b>Opatrenie/rok</b>	<b>2007</b>	<b>2008</b>	<b>2009</b>	<b>2010</b>	<b>2011</b>	<b>2012</b>	<b>2013</b>	<b>2014</b>	<b>2015</b>
<b>5.5.1 Zabezpečiť vybudovanie systému protipovodňovej ochrany v častiach kde je to potrebné.</b>		X	X	X	X	X			
<b>5.5.2 Vybudovať premostenia vodných tokov v súlade s potrebami obce</b>		X	X	X	X	X			
<b>5.5.3 Podľa odborne spracovaných sadových projektov zvýšiť estetický a environmentálny potenciál obce (prioritne ochrannou a izolačnou zeleňou)</b>		X	X	X	X	X			
<b>5.5.4 Zabezpečiť odkanalizovanie obce podľa technicky, finančne a environmentálne vyhovujúceho systému vrátane čistenia odpadových vôd</b>		X	X	X	X	X			
<b>5.5.5 Zabezpečiť vybudovanie systému verejných odpadových košov v obci a jej katastri a zabezpečiť ekonomický systém zberu a recyklácie odpadov</b>	X	X	X	X	X	X	X	X	X
<b>5.5.6 Zabezpečiť komplexnú priebežnú identifikáciu, odstránenie a prevenciu vzniku nelegálnych skládok v obci a jej katastri obce v záujme zvýšenia jej environmentálneho potenciálu a zlepšenia stavu životného prostredia</b>	X	X	X	X	X	X	X	X	X

## **7. Monitorovanie a hodnotenie:**

Obecné zastupiteľstvo obce Sedlice bude na svojich stretnutiach minimálne jeden krát ročne prehodnocovať napĺňanie Programu hospodárskeho a sociálneho rozvoja obce Sedlice. Podklady k hodnoteniu plnenia akčného plánu bude pripravovať Obecný úrad. Ten bude periodicky informovať zainteresované strany o cieľoch, nástrojoch a výsledkoch implementácie jednotlivých opatrení a analyzovať celkový stav dosahovania programovaných opatrení Programu hospodárskeho a sociálneho rozvoja obce Sedlice.

<b>Ukazovateľ /počet opatrení</b>	<b>Infraštruktúra a regionálna dostupnosť</b>	<b>Vedomostná ekonomika</b>	<b>Rozvoj zdrojov ekonomického rastu</b>	<b>Ľudské zdroje/ Zvýšenie zamestnanosti</b>	<b>spolu</b>
<i>Počet opatrení PHaSR obce Sedlice priamo prispievajúcich k dosiahnutiu strategických cieľov NSRR 2007-2013</i>	15	1	9	7	32
<i>Počet opatrení PHSR obce Sedlice nepriamo vedúcich k dosiahnutiu strategických cieľov NSRR 2007-2013</i>	12	2	15	9	38
<i>spolu</i>	<b>27</b>	<b>3</b>	<b>24</b>	<b>16</b>	<b>70</b>

## **8. Záver**

Aktualizovaný Program hospodárskeho a sociálneho rozvoja obce Sedlice bol vypracovaný firmou Premier Consulting Prešov, spol. s r.o. v spolupráci so starostom obce, s Obecným úradom obce Sedlice, poslancami Obecného zastupiteľstva a inými miestnymi aktérmi. Je v súlade s Národným strategickým referenčným rámcom na roky 2007-2013, Programom hospodárskeho a sociálneho rozvoja Prešovského samosprávneho kraja, Programom rozvoja vidieka SR 2007 – 2013, Národným strategickým plánom rozvoja vidieka, Návrhom smerovaní rozvoja regiónu NUTS II Slovensko – Východ (návrh priorít a strategických cieľov), jednotlivými sektorovými operačnými programami, Stratégiou rozvoja konkurencieschopnosti Slovenska do roku 2010, Akčným plánom trvalo udržateľného rozvoja v SR na roky 2005 -2010, Stratégiou rozvoja cestovného ruchu do roku 2013, Stratégiou financovania štrukturálnych fondov a Kohézneho fondu na programové obdobie 2007 – 2013, Systémom finančného riadenia štrukturálnych fondov a Kohézneho fondu na programové obdobie 2007 – 2013 a ďalšími strategickými a programovými dokumentmi na komunitárnej, národnej i regionálnej úrovni. Súbor indikátorov a ukazovateľov naplňania Programu hospodárskeho a sociálneho rozvoja obce Sedlice prispeje k naplňaniu rozvojovej stratégie regiónu i kraja.

.....  
starosta obce

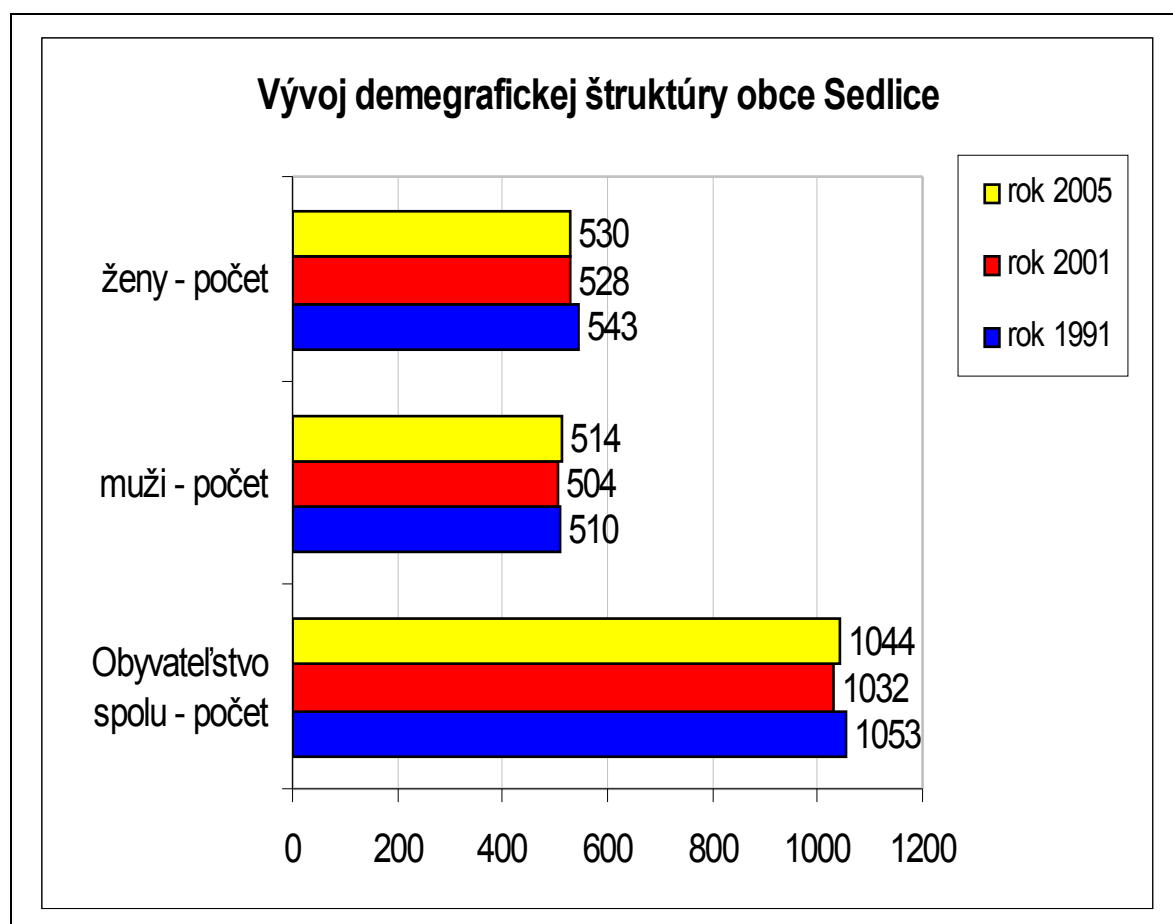
# **Program hospodárskeho a sociálneho rozvoja obce Sedlice**

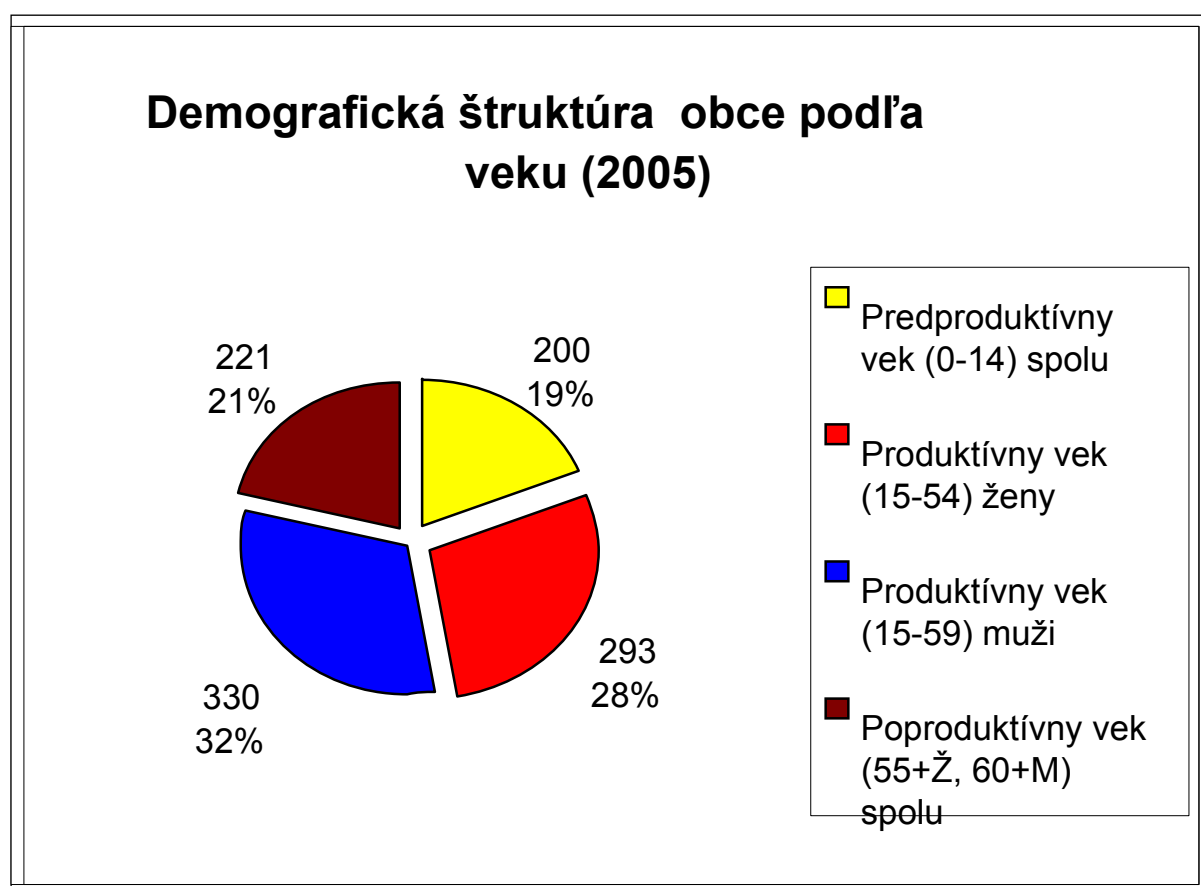
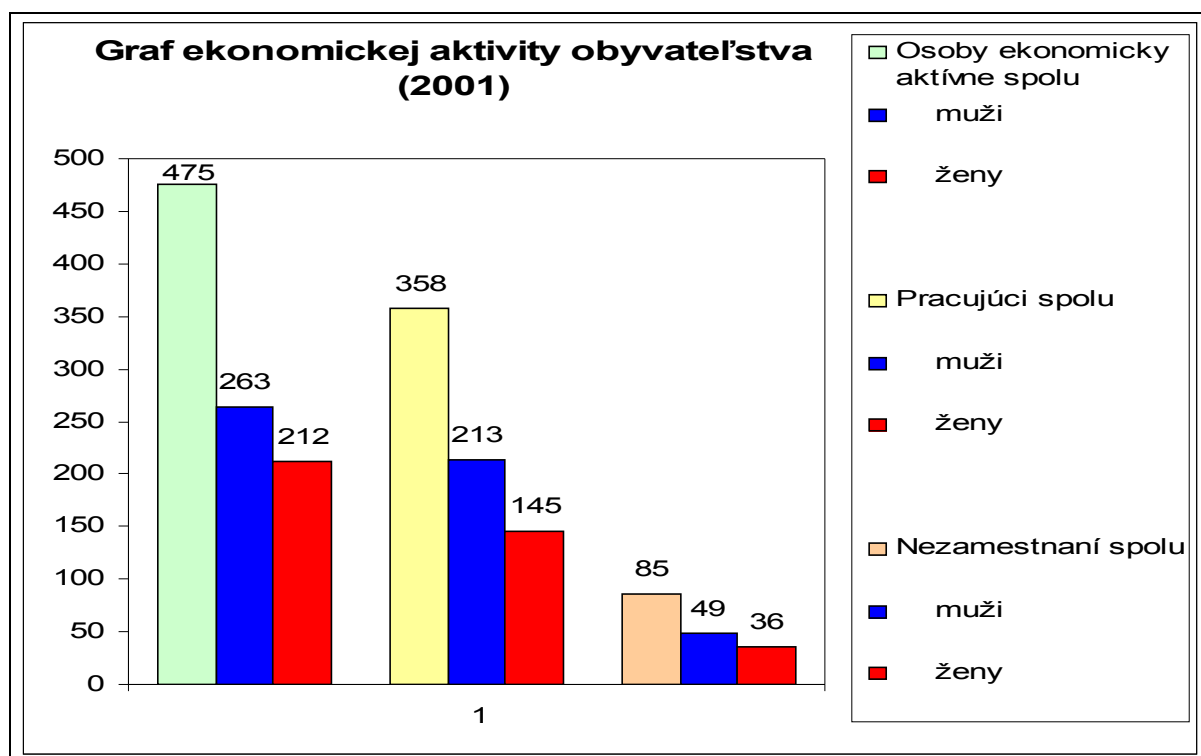


Schválený OZ dňa .....

# Prílohy a fotogaléria obce

## Sedlice







## Fotogaléria obce:



Kostol Premenenia Pána



Obecný park



Chránené územie - Dunitová skalka



Pohl'ad na obec z vtácej perspektívy