


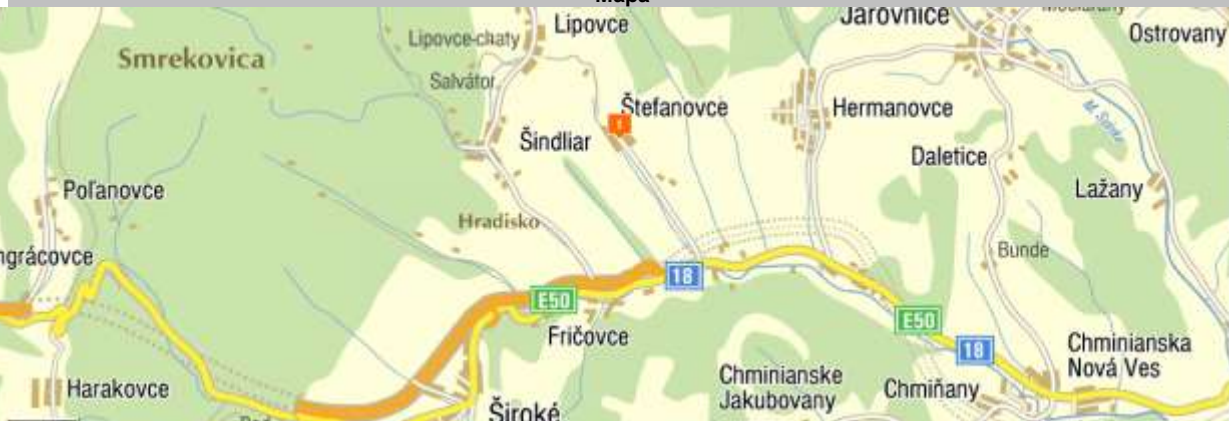


**PROGRAM HOSPODÁRSKEHO A SOCIÁLNEHO ROZVOJA OBCE  
ŠTEFANOVCE**

---

**PROGRAMOVACIE OBDOBIE 2010 - 2019**



Štefanovce	
<b>Erb</b>	<b>Vlajka</b>
	
<b>Mapa</b>	
	
Základné údaje	
Kraj:	Prešovský
Okres:	Prešov
Región:	Šariš-pod Braniskom
Poloha:	49°02' s. z. š. 20°58' v. z. d.
Nadmorská výška:	580 m n.m.
Rozloha:	525 ha
Počet obyvateľov:	226
Hustota obyvateľstva:	43 obyvateľ(ov)/km <sup>2</sup>
Prvá písomná zmienka:	1331 <sup>1316</sup>
Nacionále	
Štatistická územná jednotka:	525278
EČV:	PO
PSČ:	082 35
Telefónna predvoľba:	0 51
Oficiálne adresy	
Adresa obecného úradu:	Štefanovce 14, 082 35 Hendrichovce
Web:	www.stefanovce.ocu.sk
E-mail:	stefanovce.po@mail.t-com.sk
Telefón:	00421 / 051 / 779 51 34
Fax:	00421 / 051 / 779 51 34
Politika	
Starosta:	Ing. František Kolarčík



## OBSAH

<b>1 ÚVOD.....</b>	<b>5</b>
<b>2 ZÁKLADNÁ CHARAKTERISTIKA OBCE .....</b>	<b>10</b>
2.1 HISTÓRIA OBCE .....	10
2.2 PRÍRODNÉ POMERY .....	10
2.3 TECHNICKÁ INFRAŠTRUKTÚRA .....	17
2.4 DOPRAVA .....	21
2.5 ŽIVOTNÉ PROSTREDIE .....	22
2.6 OBYVATEĽSTVO .....	28
2.7 VZDELANIE A ZAMESTNANOSŤ .....	31
2.8 BÝVANIE .....	32
2.9 PODNIKATEĽSKÉ SUBJEKTY .....	33
2.10 ŠKOLSTVO A VZDELANIE .....	34
2.11 SOCIÁLNA SFÉRA .....	34
2.12 ZDRAVOTNÍCTVO .....	34
2.13 ŠPORT .....	35
2.14 KULTÚRA .....	35
2.15 UBYTOVACIE ZARIADENIA .....	35
2.16 STRAVOVACIE A REŠTAVRAČNÉ SLUŽBY .....	35
2.17 CESTOVNÝ RUCH .....	36
2.18 REKAPITULÁCIA ROZPOČTU OBCE ZA ROKY 2004 – 2008 .....	36
2.19 SAMOSPRÁVA .....	37
<b>3 VÍZIA A POSLANIE OBCE ŠTEFANOVCE.....</b>	<b>38</b>
<b>4 PRIORITNÉ ROZVOJOVÉ OBLASTI OBCE .....</b>	<b>41</b>
<b>5 SWOT ANALÝZY.....</b>	<b>43</b>
5.1 HOSPODÁRSTVO A VEDECKO-TECHNICKÝ ROZVOJ .....	46
5.2 DOPRAVA A KOMUNIKÁCIE .....	47
5.3 TECHNICKÁ INFRAŠTRUKTÚRA .....	48
5.4 ODPADOVÉ HOSPODÁRSTVO .....	49
5.5 ŽIVOTNÉ PROSTREDIE .....	50
5.6 SOCIÁLNA OBLASŤ A ZDRAVOTNÍCTVO .....	51
5.7 ŠKOLSTVO A ŠPORT .....	53
5.8 KULTÚRA .....	54
5.9 PROPAGÁCIA A CESTOVNÝ RUCH .....	55
5.10 ADMINISTRATÍVA A BEZPEČNOSŤ .....	56
5.11 INFORMATIZÁCIA OBCE .....	57
5.12 PROBLÉMOVÁ ANALÝZA – HLAVNÉ ODVETVOVÉ DISPARITY A VYMEDZENIE CIEĽOVÝCH SKUPÍN SO SÚSTREDENOU PODPOROU OBCE ŠTEFANOVCE. ....	58
<b>6 STRATEGICKÝ CIEĽ.....</b>	<b>68</b>
6.1 PROGRAM 1. HOSPODÁRSTVO A VEDECKO-TECHNICKÝ ROZVOJ .....	70
6.2 PROGRAM 2. DOPRAVA A KOMUNIKÁCIE .....	72
6.3 PROGRAM 3. TECHNICKÁ INFRAŠTRUKTÚRA .....	73
6.4 PROGRAM 4. ODPADOVÉ HOSPODÁRSTVO .....	74
6.5 PROGRAM 5. ŽIVOTNÉ PROSTREDIE .....	74
6.6 PROGRAM 6. SOCIÁLNE SLUŽBY A ZDRAVOTNÍCTVO .....	76
6.7 PROGRAM 7. VZDELÁVANIE A ŠPORT .....	77
6.8 PROGRAM 8. KULTÚRA .....	79
6.9 PROGRAM 9. PROPAGÁCIA A CESTOVNÝ RUCH .....	80
6.10 PROGRAM 10. ADMINISTRATÍVA A BEZPEČNOSŤ .....	81
6.11 PROGRAM 11. INFORMATIZÁCIA OBCE .....	82
<b>7 MERATEĽNÉ INDIKÁTORY.....</b>	<b>82</b>
7.1 PROGRAM 1. HOSPODÁRSTVO A VEDECKO-TECHNICKÝ ROZVOJ .....	83
7.2 PROGRAM 2. DOPRAVA A KOMUNIKÁCIE .....	85
7.3 PROGRAM 3. TECHNICKÁ INFRAŠTRUKTÚRA .....	86
7.4 PROGRAM 4. ODPADOVÉ HOSPODÁRSTVO .....	87
7.5 PROGRAM 5. ŽIVOTNÉ PROSTREDIE .....	88
7.6 PROGRAM 6. SOCIÁLNE SLUŽBY A ZDRAVOTNÍCTVO .....	89
7.7 PROGRAM 7. VZDELÁVANIE A ŠPORT .....	91
7.8 PROGRAM 8. KULTÚRA .....	92
7.9 PROGRAM 9. PROPAGÁCIA A CESTOVNÝ RUCH .....	94
7.10 PROGRAM 10. ADMINISTRATÍVA A BEZPEČNOSŤ .....	95
<b>8 AKČNÝ PLÁN .....</b>	<b>97</b>



8.1 PROGRAM 1. HOSPODÁRSTVO A VEDECKO-TECHNICKÝ ROZVOJ.....	97
8.2 PROGRAM 2. DOPRAVA A KOMUNIKÁCIE .....	102
8.3 PROGRAM 3. TECHNICKÁ INFRAŠTRUKTÚRA .....	104
8.4 PROGRAM 4. ODPADOVÉ HOSPODÁRSTVO .....	106
8.5 PROGRAM 5. ŽIVOTNÉ PROSTREDIE.....	108
8.6 PROGRAM 6. SOCIÁLNE SLUŽBY A ZDRAVOTNÍCTVO.....	111
8.7 PROGRAM 7. VZDELÁVANIE A ŠPORT.....	115
8.8 PROGRAM 8. KULTÚRA .....	117
8.9 PROGRAM 9. PROPAGÁCIA A CESTOVNÝ RUCH .....	120
8.10 PROGRAM 10. ADMINISTRATÍVA A BEZPEČNOSŤ.....	123
8.11 PROGRAM 11. INFORMATIZÁCIA OBCE .....	124
<b>9 FINANČNÝ PLÁN PROGRAMU .....</b>	<b>125</b>
9.1 PROGRAM 1. HOSPODÁRSTVO A VEDECKO-TECHNICKÝ ROZVOJ.....	125
9.2 PROGRAM 2. DOPRAVA A KOMUNIKÁCIE .....	128
9.3 PROGRAM 3. TECHNICKÁ INFRAŠTRUKTÚRA .....	129
9.4 PROGRAM 4. ODPADOVÉ HOSPODÁRSTVO .....	131
9.5 PROGRAM 5. ŽIVOTNÉ PROSTREDIE.....	132
9.6 PROGRAM 6. SOCIÁLNE SLUŽBY A ZDRAVOTNÍCTVO.....	134
9.7 PROGRAM 7. VZDELÁVANIE A ŠPORT.....	135
9.8 PROGRAM 8. KULTÚRA .....	137
9.9 PROGRAM 9. PROPAGÁCIA A CESTOVNÝ RUCH .....	138
9.10 PROGRAM 10. ADMINISTRATÍVA A BEZPEČNOSŤ.....	140
9.11 PROGRAM 11. INFORMATIZÁCIA OBCE .....	141
<b>10 ZABEZPEČENIE PHSR.....</b>	<b>142</b>
10.1 FINANČNÉ ZABEZPEČENIE PHSR .....	142
10.2 ADMINISTRATÍVNE ZABEZPEČENIE PHSR .....	142
<b>11 MONITOROVANIE PHSR .....</b>	<b>143</b>
11.1 SPÔSOB MONITOROVANIA PHSR.....	143
11.2 VYHODNOCOVANIE A SPÔSOB MODIFIKOVANIA PHSR .....	143
<b>12 ZÁVER .....</b>	<b>145</b>
<b>13 POUŽITÁ LITERATÚRA .....</b>	<b>146</b>



## 1 ÚVOD

Dokument „ Program hospodárskeho a sociálneho rozvoja obce Štefanovce s výhľadom do roku 2019 (PHSR) je strednodobý strategický dokument, ktorý na základe analýzy hospodárskeho a sociálneho rozvoja obce stanovuje jeho strategické ciele a priority rozvoja. Je prostriedkom na napĺňanie vízie ďalšieho smerovania rozvoja obce. Programom hospodárskeho a sociálneho rozvoja obce Štefanovce sa uskutočňuje podpora rozvoja na úrovni miestnej samosprávy s dôrazom na sociálnu, ekonomickú a kultúrnu sféru. Je to program cielených opatrení, navrhnutý pre oživenie sociálneho, ekonomického a kultúrneho rozvoja obce Štefanovce, ktorý na základe výsledkov ročného hodnotenia bude priebežne aktualizovaný a doplňovaný.

Bol spracovaný na základe zákona Národnej rady SR č. 503/2001 Z. z. VZNP o podpore regionálneho rozvoja, ktorý definuje Program hospodárskeho a sociálneho rozvoja obce ako strednodobý programový dokument, obsahujúci analýzu hospodárskeho a sociálneho rozvoja obce, hlavné smery jej vývoja, ustanovenie cieľov, prvoradých potrieb a úloh vo všetkých oblastiach života obce. Súčasťou programu je aj návrh jeho administratívneho a finančného zabezpečenia. Zákon stanovuje aj úlohy, týkajúce sa vypracovávaní, schvaľovania, zabezpečenia plnenia a pravidelného vyhodnocovania predmetného programového dokumentu. Pri spracovaní programu boli rešpektované zásady regionálnej politiky vlády Slovenskej republiky a princípy regionálnej politiky Európskej únie zakotvené najmä v nariadení Rady (ES) č. 1266/1999 (nariadenie o štrukturálnych fondoch).

Program sociálneho, ekonomického a kultúrneho rozvoja obce Štefanovce je súčasťou sústavy základných dokumentov podpory regionálneho rozvoja v Slovenskej republike. Táto sústava je členená na strategické a programové dokumenty vypracovávané na úrovni štátu, sektorov, samosprávnych krajov, regiónov a obcí a programové dokumenty Európskej únie (pre využitie zdrojov predvstupových a štrukturálnych fondov).

Podpora regionálneho rozvoja sa uskutočňuje v súlade s programovaním na základe :

- Národného strategického referenčného rámca 2007 - 2013.
- Programu rozvoja vidieka 2007 – 2013.
- Národného plánu regionálneho rozvoja, ktorý je základný strednodobý strategicko – plánovací dokument na rozvoj regiónov vypracovaný spravidla na päť až sedem rokov. Jeho súčasťou je Regionálny operačný program regiónu NUTS III Prešovského kraja a NUTS II Slovensko – Východ.
- Regionálneho operačného programu, ktorý je strednodobý dokument vypracovaný na úrovni druhého stupňa podľa klasifikácie štatistických územných jednotiek. Regionálny operačný program vypracúvajú samosprávne kraje vo vzájomnej spolupráci v rámci regiónu na úrovni druhého stupňa podľa klasifikácie štatistických územných jednotiek (NUTS II).
- Sektorového operačného programu, ktorý je strednodobý dokument vypracovaný pre vopred určené sektory.
- Programu hospodárskeho rozvoja a sociálneho rozvoja samosprávneho kraja, ktorý je strednodobý programový dokument, je v súlade s cieľmi a prvoradými potrebami ustanovenými v národnom pláne a s podkladom na vypracovanie príslušného regionálneho operačného programu. Jeho vypracovanie zabezpečuje samosprávny kraj.
- Programu hospodárskeho rozvoja a sociálneho rozvoja obce, ktorý je strednodobý programový dokument spracovaný na úrovni obce.
- Národná stratégia trvalo udržateľného rozvoja / Akčný plán trvalo udržateľného rozvoja (NSTUR/APTUR) – ROP prostredníctvom zvyšovania kvality života v regiónoch (posilňovanie inovačných a kohéznych pólov rastu) podporuje polycentrický celoplošný rozvoj územia SR, čím zoslabuje procesy vedúce k trvalo neudržateľnej koncentrácii obyvateľstva do malého počtu centier,
- Koncepcia územného rozvoja Slovenska 2001 (KURS 2001) – rozhodujúci východiskový dokument vo väzbe na ROP, definuje štruktúru osídlenia SR a hierarchiu jeho centier a ťažiskových priestorov, ktoré sú východiskom pre špecifikáciu inovačných a kohéznych pólov rastu NSRR

Programové dokumenty Európskej únie pre využitie štrukturálnych fondov tvoria:

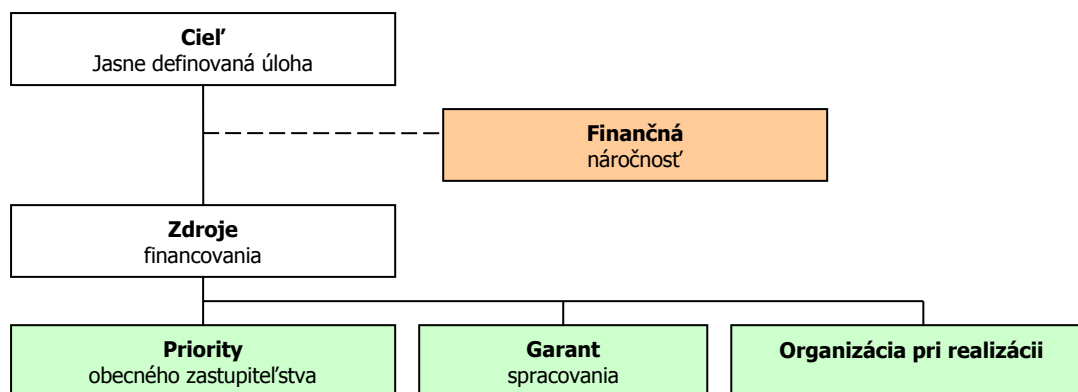


- Národný (regionálny) rozvojový plán (RDP – Regional Development Plan), ktorý je hlavným dokumentom pre vyjednanie podpory zo Štrukturálnych fondov Európskej únie.
- Rámec podpory spoločenstva (CSF – Community Support Framework), ktorý bude vytvorený na základe Národného rozvojového plánu v spolupráci s Európskou komisiou, je hlavným dokumentom vymedzujúcim poskytnutie podpory zo štrukturálnych fondov Európskej únie.
- Sektorové operačné programy (SOP – Sectoral Operation Programme), ako taktické dokumenty vytvorené na úrovni ministerstiev, ktoré rozpracovávajú problémové celky stratégií majúci celostátny charakter, pre ktoré bude žiadané spolufinancovanie zo zdrojov Európskej únie.
- Regionálne operačné programy (ROP – Regional Operation Programme), ako taktické dokumenty, ktoré budú spracované na úrovni regiónov NUTS II a rozpracovávajú tie problémové celky stratégií, pre ktoré bude žiadané spolufinancovanie zo zdrojov Európskej únie.
- Strategické usmernenia Spoločenstva (SUS) – ROP odráža 1 usmernenie SUS t.j. „urobiť Európu a jej regióny atraktívnejším priestorom pre investície a prácu“, a súčasne 3 usmernenie SUS t.j. „vytvorenie väčšieho množstva a kvalitnejších pracovných miest“
- Lisabonská stratégia/Národný plán rozvoja (LS/NPR) – ROP prispieva k zvyšovaniu konkurencieschopnosti/atraktivity regiónov podporou rozvoja regionálnej infraštruktúry v póloch rastu - podrobnejšie je tento súlad popísaný na národnej úrovni v rámci prílohy NSRR 7.2.3,

Jednotlivé strategické dokumenty sú vypracovávané vo vzájomnej nadväznosti a postupnosti.

### Implementácia

Implementácia Programu hospodárskeho a sociálneho rozvoja obce Štefanovce je zložitý a náročný proces. Za jeho realizáciu so zabezpečením všetkých väzieb na strategické a programové dokumenty SR a EÚ budú zodpovední predstavitelia samosprávy obce Štefanovce. Návrh spôsobu implementácie bude treba dopĺňať v súlade s organizačnou štruktúrou samosprávneho úradu, jeho kompetenciami v nadväznosti na vývoj v oblasti legislatívy, predovšetkým v oblasti nakladania s finančnými prostriedkami. Pri posudzovaní jednotlivých projektov sme použili procesnú analýzu, ktorej hlavným cieľom bolo analyzovať proces premeny vstupov pomocou použitia súboru finančných, ľudských a technologických zdrojov.



### Finančné zabezpečenie

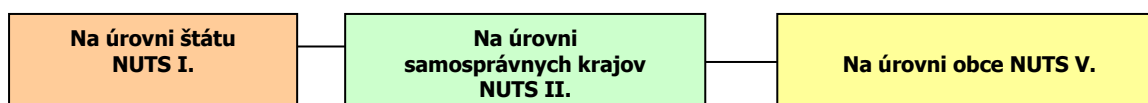
V zmysle zákona č. 503/2001 Z. z. sa financovanie regionálneho rozvoja realizuje na troch úrovniach: Na mikroregionálnej úrovni je možné rozvojové aktivity financovať jedine združením zdrojov nižšej úrovne, čiže obcí. Združenie obcí, ktorého je obec členom, nedisponuje spoločným mikroregionálnym fondom, z ktorého by sa mohli financovať rozvojové aktivity, preto zostavenie finančného plánu realizácie programu momentálne nie je relevantné. V súčasnej situácii je možné rozvojové aktivity financovať buď z rozpočtov jednotlivých obcí v prípade individuálnych projektov alebo združením financií viacerých obcí v prípade spoločných projektov. V prípade financovania projektov majúci význam v kontexte priorít celého kraja zohráva významnú úlohu Prešovský samosprávny kraj a financovanie inštitúcií v jeho zriaďovateľskej kompetencii. Ďalšími doplnkovými zdrojmi, ktoré možno definovať na úrovni jednotlivých aktivít sú predovšetkým štrukturálne fondy EÚ. Ich využitie v rámci jednotlivých aktivít je možné stanoviť len indikatívne bez určenia výšky požadovanej podpory s cieľom prispieť ku koordinácii realizácie rozvojových aktivít.



- Pri zostavovaní finančného plánu a zaistovaní finančnej podpory je potrebné zamerať sa na tie opatrenia, ktoré sú nedostatočne podporované zo štátneho rozpočtu, alebo nie sú podporované vôbec.
- Pri zabezpečovaní základných potrieb občanov postupuje samospráva podľa zákona číslo 369/1990 Z.z. O obecnom zriadení a v zmysle zákona č. 138/1991 Zb. O majetku obcí v znení neskorších predpisov.
- Na plnenie svojich úloh má obec okrem finančných prostriedkov poukázaných od štátu v rámci delimitácie k dispozícii nasledovné financie: príjmy z miestnych daní a poplatkov, zdroje Štrukturálnych fondov Európskej únie v rámci skráteného programovacieho obdobia 2004 - 2006 a programovacieho obdobia 2007 - 2013.

#### Zdroje a dokumenty

V súlade so snahou Slovenskej republiky o znižovanie rozdielov na úrovni rozvoja jednotlivých regiónov boli východiskom pri príprave Programu hospodárskeho a sociálneho rozvoja obce Štefanovce nasledovné strategické dokumenty:



#### Podporné materiály

Pri vypracovaní Programu hospodárskeho a sociálneho rozvoja obce Štefanovce boli použité aj prognostické údaje vypracované Ministerstvom výstavby a regionálneho rozvoja SR. Hlavnou úlohou prognostických údajov je podporiť vypracovanie tohto programu a zabezpečiť tým zvýšenie efektívnosti procesov strategického plánovania a kvality tohto dokumentu. Toto zabezpečenie je dané prepojením Systému strednodobého výhľadu hospodárskeho a sociálneho vývoja a vecnej roviny strategického plánovania.

#### Sústava priorít NSRR 2007 - 2013

Ciele a opatrenia PHSR Štefanovce boli stanovené aj v súlade so sústavou priorít NSRR 2007 - 2013

Tab. 0A Sústava priorít NSRR pre cieľ Konvergencia		
Strategická priorita	Špecifická priorita	Fond
1. Infraštruktúra a regionálna dostupnosť	1.1 Regionálna infraštruktúra	ERDF
	1.2 Environmentálna infraštruktúra a ochrana životného prostredia	ERDF + KF
	1.3 Dopravná infraštruktúra a verejná osobná doprava	ERDF + KF
2. Znalostná ekonomika	2.1 Informatizácia spoločnosti	ERDF
	2.2 Výskum a vývoj	ERDF
	2.3 Infraštruktúra vysokých škôl	ERDF
	2.4 Podpora konkurencieschopnosti podnikov a služieb najmä prostredníctvom inovácií	ERDF
	2.5 Modernizácia zdravotníctva	ERDF
3. Ľudské zdroje - zamestnanosť, sociálna inklúzia a vzdelávanie	3.1 Moderné vzdelávanie pre znalostnú spoločnosť	ESF
	3.2 Podpora rastu zamestnanosti a sociálnej inklúzie	ESF
4. Technická pomoc (horizontálna)		ERDF

Tab. 0B Sústava priorít NSRR pre cieľ Regionálna konkurencieschopnosť a zamestnanosť		
Strategická priorita	Špecifická priorita	Fond
1. Infraštruktúra a regionálna dostupnosť	1.1 Regionálna infraštruktúra	ERDF
	1.2 Environmentálna infraštruktúra a ochrana životného prostredia	ERDF
2. Znalostná ekonomika	2.1 Informatizácia spoločnosti	ERDF
	2.2 Výskum a vývoj	ERDF
	2.3 Infraštruktúra vysokých škôl	ERDF
	2.4 Podpora konkurencieschopnosti podnikov a služieb najmä prostredníctvom inovácií	ERDF





3. Ľudské zdroje - zamestnanosť, sociálna inklúzia a vzdelávanie	3.1 Moderné vzdelávanie pre znalostnú spoločnosť	ESF
	3.2 Podpora rastu zamestnanosti a sociálnej inklúzie	ESF

Tab. 0C Horizontálne priority NSRR	
A. marginalizované rómske komunity	
B. rovnosť príležitostí	
C. trvalo udržateľný rozvoj	
D. informačná spoločnosť	

### Zoznam operačných programov NSRR

Priority NSRR sa budú implementovať cez nasledujúcich **11 operačných programov** v rámci jednotlivých cieľov kohéznej politiky EÚ:

- **šesť operačných programov v rámci cieľa Konvergencia**, z toho:
  - štyri operačné programy spolufinancované z ERDF pokrývajúce celú SR okrem Bratislavského kraja (Regionálny operačný program, OP Informatizácia spoločnosti, OP Konkurencieschopnosť a hospodársky rast a OP Zdravotníctvo)
  - dva operačné programy spolufinancované z ERDF a KF pokrývajúce celú SR vrátane Bratislavského kraja<sup>1</sup> (OP Doprava a OP Životné prostredie)
- **tri operačné programy spoločné pre obidva ciele – cieľ Konvergencia i cieľ Regionálna konkurencieschopnosť a zamestnanosť**, t.j. pokrývajúce celú SR vrátane Bratislavského kraja – jeden spolufinancovaný z ERDF (OP Výskum a vývoj) a dva z ESF (OP Zamestnanosť a sociálna inklúzia a OP Vzdelávanie)
- **jeden Operačný program Technická pomoc** v rámci cieľa Konvergencia pokrývajúci *horizontálne aktivity*, za ktoré je zodpovedný centrálny koordinačný orgán pre NSRR (príprava, riadenie, monitorovanie, hodnotenie, informovanosť, posilňovanie administratívnych kapacít); aktivity finančného riadenia, ktoré zabezpečuje certifikačný orgán a aktivity súvisiace s overovaním riadiacich a kontrolných systémov, vydávaním vyhlásení o ukončení pomoci a kontrolou vzorkových operácií, ktoré zabezpečuje orgán auditu. Komplementárne bude v rámci každého operačného programu vyčlenená finančná alokácia na technickú pomoc vzťahujúcu sa na *špecifické aktivity* príslušného riadiaceho orgánu a sprostredkovateľských orgánov pod riadiacim orgánom;
- **jeden operačný program** spolufinancovaný z ERDF v rámci cieľa **Regionálna konkurencieschopnosť a zamestnanosť** pre Bratislavský kraj.

Tab. 0D Zoznam operačných programov				
	Operačný program	RO	SO/RO prvej úrovne	fond
1.	Regionálny operačný program	MVRR SR	regionálne SO/RO na úrovni NUTS 2, resp. NUTS 3	ERDF
2.	Životné prostredie	MŽP SR	-	ERDF, KF
3.	Doprava	MDPT SR	-	ERDF, KF
4.	Informatizácia spoločnosti	ÚV SR		ERDF
5.	Výskum a vývoj <sup>2</sup>	MŠ SR	Agentúra MŠ SR pre štrukturálne fondy EÚ	ERDF
6.	Konkurencieschopnosť a hospodársky rast	MH SR		ERDF
7.	Zdravotníctvo	MZ SR		ERDF
8.	Zamestnanosť a sociálna inklúzia <sup>3</sup>	MPSVR SR	implementačná agentúra pre sociálnu politiku	ESF
9.	Vzdelávanie <sup>4</sup>	MŠ SR	Agentúra MŠ SR pre štrukturálne fondy EÚ, MZ SR	ESF
10.	Technická pomoc	MVRR SR	-	ERDF
11.	Bratislavský kraj	MVRR SR	-	ERDF

PHSR sa skladá z hlavného dokumentu a príloh, ktoré sú jeho neoddeliteľnou súčasťou.

<sup>1</sup> pričom prioritné osi spolufinancované z ERDF sa vzťahujú na celú SR okrem Bratislavského kraja a prioritné osi spolufinancované z KF sa vzťahujú na celú SR vrátane Bratislavského kraja

<sup>2</sup> v oblasti výskumu a vývoja zahŕňa i cieľ Regionálna konkurencieschopnosť a zamestnanosť

<sup>3</sup> zahŕňa i cieľ Regionálna konkurencieschopnosť a zamestnanosť

<sup>4</sup> zahŕňa i cieľ Regionálna konkurencieschopnosť a zamestnanosť





## Hlavný dokument :

1. *Úvod* - charakterizuje PHSR a proces jeho tvorby
2. *Základná charakteristika obce* - obsahuje najdôležitejšie charakteristické údaje podľa jednotlivých oblastí života obce.
3. *Vízia obce* - obsahuje stručnú charakteristiku prioritných cieľov rozvoja obce.
4. *Prioritné rozvojové oblasti obce* - obsahuje prioritné oblasti rozvoja obce na základe všeobecného konsenzu.
5. *SWOT analýzy* - obsahuje hodnotenie jednotlivých prioritných oblastí obce z hľadiska jeho silných a slabých stránok, príležitostí a ohrození, poukazujúc na disparity – rozdielnosti medzi stávajúcim využitím a potenciálom rozvoja.
6. *Strategické ciele rozvoja* - definuje strategický zámer, jednotlivé strategické ciele rozvoja podľa prioritných rozvojových oblastí a opatrenia na ich zabezpečenie.
7. *Merateľné indikátory* - monitorovanie Programu hospodárskeho a sociálneho rozvoja obce sa vykonáva na základe súboru indikátorov priradených k jednotlivým cieľom a opatreniam (ktoré môžu byť priebežne konkretizované). Indikátory podporujú oprávnenosť verejných výdavkov na jednotlivé opatrenia a zároveň preukazujú ekonomickú účinnosť realizovaných verejných výdavkov.
8. *Akčný plán* - je konkrétny a záväzný harmonogram činností súvisiacich s rozvojom obce v jednotlivých oblastiach sociálno-ekonomického rozvoja, vychádza zo stratégie, je jej logickou súčasťou a realizuje sa prostredníctvom konkrétnych nosných a podporných projektov. Akčný plán obsahuje záväzky týkajúce sa plnenia jednotlivých úloh ako aj zoznam inštitúcií zodpovedných za ich plnenie, predpokladané zdroje financovania, predpokladané objemy rozpočtov, dopad na rozpočet relevantného subjektu, ako aj stav momentálnej pripravenosti projektov. Súčasťou akčného plánu je predpokladaný časový harmonogram.
9. *Finančný plán programu* - predstavuje predpokladaný plán realizácie programu s indikatívne stanovenými výškami rozpočtu.
10. *Zabezpečenie PHSR* - predstavuje definovanie finančných zdrojov, ktoré budú použité na realizáciu programu, ako aj stanovenie administratívnych kapacít, ktoré by mali realizáciu programu hodnotiť, program aktualizovať, atď..
11. *Monitorovanie PHSR* - definuje subjekty poverené monitorovaním programu.
12. *Záver* - stručné zhodnotenie dokumentu, ktorý je otvoreným materiálom, pravidelne ročne vyhodnocovaným a aktualizovaným.



## 2 ZÁKLADNÁ CHARAKTERISTIKA OBCE

Z hľadiska administratívneho členenia je obec Štefanovce súčasťou okresu Prešov a Vyššieho územného celku Prešov.

### Základná charakteristika obce Štefanovce

Kód obce	525278
Názov okresu	Prešov
Názov kraja	Prešovský
Štatút obce	obec
PSČ	082 35
Telefónne smerové číslo	051
Prvá písomná zmienka o obci - meste - rok	1331
Nadmorská výška obce - mesta v m	580
Celková výmera územia obce [m <sup>2</sup> ]	5 251 209
Hustota obyvateľstva na km <sup>2</sup>	43
Kód obce	525278
Zdroj: ŠÚ SR	

Nadmorská výška obce je 580 m.n.m. a radí sa k vyššie položeným obciam. Celková výmera územia presahuje 5,2 mil. m<sup>2</sup>. Z hľadiska hustoty osídlenia patrí obec k slabo zaľudneným obciam. Vyššiu hustotu vykazujú centrálna časť obce vedená pozdĺž hlavnej cesty.

### 2.1 HISTÓRIA OBCE

Štefanovce ležia v Šarišskej vrchovine, v údolí severného prítoku Veľkej Svinky, v nadmorskej výške okolo 580 m. Šľachtic Merše, vlastník panstva Sviňa, a budúci šoltýs Mikuláš Šindliar v roku 1331 uzavreli dohodu o založení dediny, ktorá mala ležať medzi chotárom Štefanoviec a pohorím Branisko, oddeľujúcim Šarišskú stolicu od Spišskej. Z obsahu listiny je zrejmé, že Štefanovce jestvovali už pred rokom 1331. V písomnostiach zo 14. storočia sa vyskytujú zväčša pod nemecko – maďarským názvom Stephanwagasa, z 15. – 16. pod maďarským názvom Istwanwagasa. Z oboch je zrejmé, že dedinu založili usadlíci podľa zákupného práva spolu so šoltýsom Štefanom. Je pozoruhodné, že maďarský názov zo 14. storočia obsahuje slovenské meno Štefan a nie maďarskú formu István. Z toho možno usudzovať, že šoltýs Štefan bol slovenského pôvodu. Oba názvy vyvinuli a používali zemepáni. Slovenský názov sa do písomností dostal až neskôr. Založenie štefanovského sídliska možno predpokladať v dvadsiatych rokoch 14. storočia. V Štefanovciach postavili včasnogotický kostol, pravdepodobne v druhej štvrtine 14. storočia. V 18. storočí ho zbúrali a na jeho pôdoryse postavili nový. Dedina vznikla na majetku Sviňa. Jeho majetkovou súčasťou zostala aj v nasledujúcich storočiach a zväčša vo vlastníctve zemanov Meršeovcov zo Svine. Sedliacke domácnosti boli v roku 1427 zdanené daňou kráľovi od 17 port, takže Štefanovce boli stredne veľkou dedinou. Neskôr sa časť sedliakov odsťahovala, iní stratili užívané pozemky a upadli medzi želiarov. V rokoch 1543, 1567 a 1588 sedliakov zdanili od 6, 4 resp. 3 port, pričom v roku 1567 tu hospodáril 10 domácností – z nich jedna na celej, štyri na polovičných a päť na štvrtinových usadlostiach. V tých rokoch tu boli 4, 5 a žiadna želiarska rodina. Sídlisko v roku 1600 pozostávalo z desiatich obývaných poddanských domov. Pravda bol tu aj kostol, fara a možno aj škola. Po úbytku a schudobnení sedliakov zmenšilo sa aj sídlisko. Koncom 16. storočia boli Štefanovce malou dedinou s takmer výlučne poddanským obyvateľstvom (<http://www.stefanovce.ocu.sk/sk/index.php?ids=4>, 23.9.2009).

### 2.2 PRÍRODNÉ POMERY

#### Vymedzenie územia

Obec Štefanovce leží na východe Slovenska, 25 km na západ od okresného mesta Prešov. Geografická poloha obce je 49°02' s. z. š. a 20°58' v. z. d.. Štefanovce patria podľa územno-správneho členenia do Prešovského kraja a okresu Prešov. Kataster obce susedí na severe s katastrom obce Lipovce, na východe s Hermanovcami, na juhu hraničí s obcou Hendrichovce, Fričovce a západnú hranicu tvorí kataster obce Šindliar. Rozlohou (525ha) ako aj počtom obyvateľov (226) patrí obec Štefanovce medzi malé obce Slovenska.

Štefanovce ležia v nadmorskej výške 580m (stred obce) v geomorfologickom celku Šarišská vrchovina, v podcelku Široká brázda. Šarišská vrchovina patrí v rámci Alpsko-himalájskej sústavy do podsústavy



Vonkajšie Západné Karpaty a Pôdhôľno-magurskej oblasti. Šarišská vrchovina je flyšové pohorie budované vrstvami ílovcov, pieskovcov, zlepenčov, slieňov a brekcií. Odlesnený chotár obce leží na mierne rozčlenenej hornatine, v doline Štefanovského potoka. Z hľadiska klimatických podmienok patrí obec do mierne teplej klimatickej oblasti s chladnou zimou. Počet letných dní (s max. 25°C a viac) je tu len menej ako 50. Priemerný úhrn zrážok sa pohybuje okolo 600mm ročne. Obcou preteká spomínaný Štefanovský potok, ktorý sa na území obce Hendrichovce zľava vlieva do Svinky. Patrí do povodia Hornádu. Z pôdných typov hnedé lesné pôdy – kambizeme. Územie chotára bolo v minulosti značne odlesnené. Podľa fytogeografického členenia patrí kataster obce do obvodu západokarpatskej flóry a podobvodu východobeskydskej flóry. Z drevín sú zastúpené napr. buk, breza, osika, jedľa, smrek, borovica. Z hľadiska fauny (živočíšstva) patrí kataster obce do zóny živočíšstva listnatých lesov. Vyskytujú sa tu líška obyčajná, zajac poľný, srnec hôrny, jeleň, sojka obyčajná, bažant či rôzne druhy hlodavcov a hmyzu. Na území obce sa nenachádza žiadna významná chránená oblasť (<http://www.stefanovce.ocu.sk/sk/index.php?ids=4>, 23.9.2009).

### Geomorfológia

Reliéf oblasti modeluje niekoľko pohorí: zo severozápadu zasahuje do katastra obce pohorie Branisko, zo severovýchodnej strany pohorie Bachureň. Obec leží na severozápadnom výbežku Šarišskej vrchoviny.

#### *Bachureň*

Bachureň (1082 m n. m.) je najvyšší vrchol rovnomenného zalesneného masívu ležiaci severne od Braniska, na rozdiel od neho je však tvorený prevažne pieskovcom a zlepencom. Prevažne ihličnaté lesy, početné horské lúky a pastviny dali pohoriu neopakovateľný malebný ráz. S Braniskom sa spojuje v Lačnovskom kaňonu (viz zvláštne heslo), kde tvorí zaujímavé prírodné útvary. Neďaleko vrcholu Mindžová (920 m n. m.) sa nachádza Parkaň, jedna z najzaujímavejších pieskovcových chodníkov na Slovensku s niekoľkými ľadovými jaskyňami (prístup nie je turisticky značený, najľahší od strediska Búče) (<http://www.turistik.sk/sk/kraje/presovsky-kraj/sabinov/rencisov/bachuren/>, 11.10.2009).

#### *Šarišská vrchovina*

Šarišská vrchovina je skupina pahorkatín a údolí na Slovensku v oblasti južnej časti regiónu Šariš. Geograficky ju ohraničujú Košická kotlina, Čierna hora, **Branisko**, **Bachureň** a údolie rieky Torysa. Predstavuje krajinu, ktorá sa vytvorila na geologickom podloží pochádzajúcom zo starších treťohôr, kedy sa v morskom prostredí usadili vrstvy pieskovcov a ílovcov. Táto montánna geologická stavba sa odráža v miernych, hladko modelovaných tvaroch povrchu, na ktorom sa striedajú poľnohospodárske pôdy so zalesnenými plochami. Na severe ju ohraničuje **Bachureň** a Spišsko-šarišské medzihorie. Na východe je to Košická kotlina, na juhu Čierna hora a západe **Branisko**. Vrchovina pretiahnutá v smere SZ-JV je takmer 30 km dlhá, 12 – 15 km široká, s rozlohou asi 300 km<sup>2</sup>. Člení sa na 3 podcelky : Širocká, Sedlická a Chminianska brázda. Obec **Štefanovce** je súčasťou **Širockej brázdy**. Oproti susedným pohoriam sa javí ako členitá depresia, na rozdiel od Košickej kotliny a Spišsko-šarišského medzihoria vystupuje ako vyvýšená stupňovina. Nadmorské výšky kolíšu medzi 253 – 700 m n. m. Stredný uhol sklonu dosahuje 3 – 15 stupňov ([http://sk.wikipedia.org/wiki/%C5%A0ari%C5%A1sk%C3%A1\\_vrchovina](http://sk.wikipedia.org/wiki/%C5%A0ari%C5%A1sk%C3%A1_vrchovina), 12.9.2009).

#### *Branisko*

Pohorie Branisko s najvyšším vrcholom Smrekovica (1 200 m) je najvýchodnejším jadrovým pohorím Fatransko-tatranskej oblasti Západných Karpát. Je ich jediným dôsledne severojužným pohorím s dĺžkou 20 km a so šírkou od 3 do 7 km ([http://www.krasy-slovenska.sk/index.php?a=clanok\\_\\_273](http://www.krasy-slovenska.sk/index.php?a=clanok__273), 20.10.2009)

### Geologický vývoj

Oblasť buduje v prevažnej miere vnútrohorský paleogén. Vnútrohorský paleogén, nazývaný aj centrálno-karpatský flyš, vznikol v moriach starších treťohôr, v kotlinách a depresiách Centrálnych Západných Karpát. Na Slovensku vystupuje v **Šarišskej vrchovine**, Spišskej Magure, Levočských vrchoch, v **Bachurni**, Spišsko-šarišskom medzihorí, Hornádskej, Popradskej, Liptovskej kotline, Skorušinských vrchoch, Žilinskej, Turčianskej, Hornonitrianskej kotline, v Horehronskom podolí a inde. Z jeho rozšírenia vyplýva, že oblasť Centrálnych Západných Karpát sa po vyvrásnení v kriede stala pahorkatinou, ktorú v paleogéne zaplavilo znovu more zo severu. Preto spodnú časť paleogénnych sedimentov často tvoria transgresívne zlepenice. Z nich sú najznámejšie súľovské zlepenice, ktoré sa



takmer výlučne skladajú z okruhliakov vápencov a dolomitov. Vytvárajú bizarné tvary v okolí Súľova. Nad zlepenkami a často i v nich sa nachádzajú vložky numulitových vápencov a pieskovcov. Neskôr v paleogéne aj tu začína pôsobiť flyšová sedimentácia a usadzujú sa ílovce a vápnité pieskovce, ktoré sa mnohonásobne striedajú. Vrstvy bývajú porušené spravidla len zlomami a nie sú tu vyvinuté príkrovy tak ako vo flyšovom pásme.

Koncom paleogénu poslednými vrásovými pohybmi sa vyvrásnilo flyšové pásmo, ktoré bolo vyzdvižené nad morskú hladinu a pripojené k spevnenej jednotke Centrálnych Západných Karpát. Počas neogénu sa tieto vyzdvihovali vo forme megaantiklinál a hrástí. V ich predpolí vznikla úzka klesajúca zóna - čelná karpatská predhlbeň.

Okrem predhlbne prenikalo do oblasti Karpát od juhu neogénne more, pričom jeho pobrežie a existencia sa často menili. Moria sa postupne vysladzovali, menili sa na panvy, jazerá a lagúny so sladkou vodou. V mladšom neogéne - pliocéne väčšina má už sladkú vodu. V panvách sa usadzovali teda morské, neskôr sladkovodné usadeniny mechanického, chemického, čiastočne aj organogénneho pôvodu. Koncom neogénu jednotlivé panvy zanikali v súvislosti s tektonickými pohybmi, klimatickými zmenami a vznikom riečnej siete. V určitých centrách sa začala aktivizovať vulkanická činnosť, ktorá spôsobila usadzovanie aj pyroklastického materiálu za vzniku vulkanogénno-sedimentárnych hornín (tufitov). V neogéne sa nasunuli posledné príkrovy flyšového pásma na okraj čelnej predhlbne, vyplnenej sedimentami.

V období štvrťohôr (kvartér) bolo územie súšou. Všetky jazerá a panvy sa vysladili a začal sa vývin riečnej siete, podobný dnešnému. Vznikali riečne usadeniny, modelovali sa svahy pohorí, vznikali rôzne tvary dolín. Pre vznik sedimentov a modeláciu povrchu bolo dôležité kolísanie podnebia, zapríčinené ľadovými dobami - glaciálmi (biber, donau, günz, mindel, riss a würm), ktoré sa striedali s medziľadovými dobami - interglaciálmi. Počas glaciálov vznikali vysokohorské ľadovce vo vyšších polohách Západných Karpát, ktoré zanechali na našom území sedimenty (morény, fluvioglaciálne sedimenty) a zároveň aj stopy eróznej činnosti (trógy, kary a pod.). Podzemnou činnosťou vznikali jaskynné útvary vo vápencových útvaroch (Zlá diera). Pozdĺž zlomov vystupovali karbonátové roztoky, z ktorých sa na povrchu usadzovali a ešte aj usadzujú travertíny. Zlomy, ktoré vznikali tektonickými pohybmi slúžili aj ako výstupné cesty najmladšiemu - čadičovému vulkanizmu, ako aj prenikaniu - výstupu početných minerálnych vôd - pohorie Braniska. Tektonickými pohybmi pri výzdvihu pohorí sa zvýšila erózna činnosť riek a aktivizovali sa svahové procesy (soliflukcia - tečenie pôdy, gravitačné pohyby) za vzniku svahových sedimentov. K organickým sedimentom kvartéru patria rašelininy (slatinné, vrchoviskové) vytvorené z rastlinných zvyškov vo vlhkom prostredí, ktoré znemožňovalo ich rozklad. Významnými kvartérnymi sedimentami sú aluviálne štrkopieskové náplavy riek, tvoriace sa v najmladšom období kvartéru - holocéne. Nad nimi sa nachádzajú ešte pleistocénne terasové sedimenty riek (štrkopiesky) ([http://www.mineraly.sk/files/lok/20\\_geolog\\_stavba\\_sr.htm](http://www.mineraly.sk/files/lok/20_geolog_stavba_sr.htm), 20.11.2009).

## Geologické pomery

### *Branisko*

**Branisko** tvorí morfológicky výrazný horský chrbát smeru S - J. Na západe a severe hraničí s Levočskými vrchmi a Spišskou kotlinou, na východe so **Šarišskou vrchovinou**. Na juhu v doline Hornádu sa stýka so Slovenským rudohorím. V juhovýchodnom cípe v doline Kluknavského potoka sa stýka s Čiernou horou. Ku katastrálnemu územiu obce **Štefanovce** zasahuje zo západnej strany. Celé pohorie je rozdelené priesmykom Braniska na dve časti; južnú časť tvorí masív Slúbice, severnú - vlastné Branisko. Na stavbe pohoria sa zúčastňuje predovšetkým kryštallické jadro a jeho mladopaleozoický a mezozoický obal, v južnej časti i mladšie paleozoikum a spodný trias gemeríd, ktoré tvoria malé príkrovové trosky aj uprostred pohoria. Kryštallikum vystupuje v dvoch od seba oddelených masívoch s odlišným vývojom. Severný patrí k tatridnému (obec **Štefanovce** hraničí so severnou časťou pohoria), južný k veporidnému kryštalliku. V južnom, v masíve Slúbice, prevládajú svory, ktoré prechádzajú do biotitických a dvojsľudových pararúl. Celé súvrstvie je výrazne postihnuté spätnou premenou (diaforézou) a na niektorých miestach migmatizáciou. Pararuly sú jemnozrnné bridličnaté horniny, tvorené hlavne kremeňom, bázickým živcom a sľudami. Svory sú hrubo šupinovité a skladajú sa najmä z kremeňa, chloritu a muskovitu. Vo východnej časti masívu Slúbice vystupujú v kryštallických bridliciach drobné telesá amfibolitov. V severnej časti masívu sa vyskytuje úzky pruh migmatitov. Majú paralelnú prúžkovanú textúru, v ktorej sa striedajú tmavšie pásiky, viac sľudové, so



svetlejšími. Niekde sa nachádzajú okaté migmatity, v ktorých oká živcov bývajú veľké i niekoľko centimetrov. Zastúpený je v nich biotit, muskovit, kremeň, sericit a chlorit, ktoré tvoria parazložku, kým kremeň a živce tvoria ortozložku. Migmatity prechádzajú lokálne do žulorúl. V **severnom kryštalicom masíve Braniska** prevládajú migmatity. Pararuly sa uchovali len v malých zvyškoch. Žuly sú tiež málo zastúpené. Vystupujú síce na mnohých miestach, ale ich výskyty majú malý rozsah. Žulový masív tu ešte erózia neobnažila do takej miery ako v iných pohoriach. Pararuly sú takmer vždy postihnuté migmatizáciou alebo granitizáciou. Najväčšími sú rozšírené biotitické pararuly, ktoré majú miestami polohy kvarcitických pararúl. Migmatity sú často granitizované a vidno v nich striedanie zložky sedimentárneho a magmatického pôvodu. Skladajú sa z kremeňa, plagioklasov, biotitu a granátov. V pararulách a migmatitoch vystupuje veľké teleso amfibolitov, ktoré je odkryté v záreze hradskej zo Širokého na sedlo Braniska. Z granitoidných hornín sú zastúpené biotitické kremenné diority a granodiority. Sú svetlosivé, drobnozrnné až strednozrnné. Vyznačujú sa zhlukmi biotitu. Na ich minerálnom zložení sa zúčastňuje kremeň, plagioklas, biotit, sporadicky muskovit a draselné živce, zastúpené mikroklinom a ortoklasom pertitom. Niektoré granitoidné telesá sú kyslejšie a obsahujú aj granát, čo svedčí o tom, že magma bola znečistená okolnými horninami. Tvoria niekoľko menších telies v okolí Polanoviec a v malých množstvách sa hojne vyskytujú v celom masíve ([http://www.minerality.sk/files/lok/301-400/328\\_slovgeo\\_branisko\\_1.htm](http://www.minerality.sk/files/lok/301-400/328_slovgeo_branisko_1.htm), 12.9.2009).

Paleozoikum je v Branisku zastúpený karbónom a permom a tvorí jednak obal kryštalickeho jadra, jednak príkrovové trosky gemeridného príkrovu, ktoré ležia buď na autochtónnom (tektonicky nepresunutom) mezozoiku, alebo na kryštaliniku. Obalový karbón je v Branisku zachovaný v severnej časti, južne od Vyšného Slavkova. Je to súvrstvie tmavých až čiernych ílovitých bridlíc s polohami piesčitých bridlíc. V bridliciach sa uchovali zvyšky flóry. Gemeridný karbón v príkrovových troskách vystupuje po oboch stranách priesmyku Braniska, kde leží na druhohornom obale, a v okolí Vojkoviec, kde leží na kryštaliniku. Tvorí ho súvrstvie tmavých piesčitých bridlíc, s polohami grafitických bridlíc, slúdna-tých pieskovcov a zlepecov. Perm je značne rozšírený medzi masívom Slúbice a Braniska a v severnej časti Braniska v okolí Smrekovice. Skladá sa z pestrého súvrstvia zlepecov, brekcií, arkóz, pieskovcov a pestrých bridlíc. Najmä zlepenca a brekcie tvoria podklad súvrstvia a skladajú sa z málo opracovaných okruhliakov a úlomkov kremeňa, pieskovcov, kremencov a podložného kryštalinika. Ich tmel býva piesčitý až kremitý. Zlepenca sa nepravidelne striedajú s arkózami a brekciami. Arkózy bývajú väčšinou svetlé, zložené zo zrn kremeňa a živcov. Tmel majú sericiticko - kremitý. Pestré bridlice sú prevažne piesčité alebo ílovité, zväčša červené. Vo vyšších častiach súvrstvia vytvárajú samostatný horizont, ale ako vložky sa vyskytujú v celom súvrství. Gemeridný perm sa vyskytuje v príkrovovej troske severne od priesmyku Braniska, kde je zastúpený ílovitými pestrými bridlicami, a na južnom okraji pohoria v doline Hornádu medzi Richnavou a Kalavou. Perm tu predstavuje hrubé súvrstvie pestrých a piesčitých bridlíc, v ktorom sa vyskytujú mocné polohy tufov kremitých porfýrov a kde-tu aj kremité porfýry. Podrobnejšie sa nimi budeme zaoberať v stati o Slovenskom rudohorí. Druhohory v Branisku sa vyskytujú v dvoch synklinálnych zónach. Jedna je vyvinutá medzi masívom Slúbice a Braniska, druhá pri severnom okraji pohoria medzi Vyšným Slavkovom a Šindliarom. Jej priebeh má vcelku smer Z - V. Väčšinou je tu zastúpený trias, niekde aj jura a krieda. Spodný trias sa začína transgresívnymi kremencami, ktoré ležia buď na perme, alebo priamo na kryštaliniku. Naspodku sú ponajviac hrubozrnné až zlepecovitité. Vo vyšších polohách prechádzajú do strednozrnných až jemnozrnných kremencov s vložkami pestrých bridlíc. Z nich sa pozvoľna vyvíjajú kvarcitické a sericitické bridlice a pestré verfénske bridlice. Stredný trias zastupujú zväčša dolomity, ktoré sú sivé, miestami tmavomodré. V okolí Šindliara a **Štefanoviec** sa stredný trias začína tmavými lavicovitými gutensteinskými vápencami. V okolí Vyšného Slavkova sa v dolomitoch vyskytujú polohy sivých a zelených slienitých bridlíc. Pri Harakovciach sa v dolomitoch vyskytujú hniezda limonitu, ktorý sa tu v minulosti ťažil. Ide o druhotné ložiská, ktoré vyplňali dutiny v dolomitoch. Vrchný trias zastupujú poväčšine dolomity, len okolo priesmyku Braniska je vyvinutý v podobe lunzských vrstiev a karpatského keuperu. Jura a spodná krieda sú zachované len útržkovite v okolí priesmyku. K jure patria tmavé doskovité slienité vápence, rohovcové vápence, svetlé a ružové vápence. Spodnú kriedu zastupujú slienité sivé vápence. Celá obalová séria je slabo metamorfovaná. Stavba pohoria je dosť zložitá. Branisko predstavuje vyzdvihnutú hrast' pozdĺž zlomov smeru S - J, ktoré ho obmedzujú zo západnej i východnej strany. Staré tektonické formy sú takmer úplne zotreté alpínskymi štruktúrami. Z priebehu amfibolitov v masíve Slúbice možno usudzovať, že smer starých vrás bol SZ - JV. Alpínske tektonické pohyby sa na stavbe kryštalinika odrazili vznikom bridličnatosti v smere Z - V a mylonitových zón. Pohorie Braniska buduje teda viacero tektonických jednotiek. Základnými jednotkami sú: kryštalicke masív Slúbice so svojím mladopaleozoicko-mezozoickým obalom, ktorý patrí k veporidám, a kryštalicke masív Braniska so svojím obalom, patriaci k tatridom. Príslušnosť





masí dolomitov medzi Vyšným Slavkovom a Šindliarom / **Štefanovcami** nie je jasná. Môžu patriť k obalu, alebo predstavujú zvyšok chočského príkrovu. Poslednou tektonickou jednotkou, ktorá sa zúčastňuje na stavbe pohoria, sú gemeridy. Budujú južnú časť pohoria medzi Richnavou a Vojkovcami a vyskytujú sa v tektonických príkrovových troskách v okolí priesmyku. Kryštálické masívy Slubice a Braniska predstavujú antiklinály, mezozoikum medzi nimi a na ich okrajoch synklinály. ([http://www.mineraly.sk/files/lok/301-400/329\\_slovgeo\\_branisko\\_2.htm](http://www.mineraly.sk/files/lok/301-400/329_slovgeo_branisko_2.htm), 10.10.2009).

#### *Bachureň*

Bachureň nie je pohorie, kde by mali byť krasové javy. Spôsobuje to absencia karbonátových hornín v jeho stavbe. Bachureň patrí geomorfologicky do Podhôrno - magurskej oblasti Vonkajších Západných Karpát, ktoré je budované flyšovými horninami, najmä pieskovicami, zlepenkami a ílovcami. Ak hovoríme o klasických krasových tiesňavách, aké poznáme napríklad zo Slovenského raja či Chočských vrchov, formujú ich zvyčajne povrchové vody v prostredí vápencov a dolomitov. Ak však takéto povrchové formy vzniknú mimo krasových oblastí, hovoríme o pseudokrase. To isté sa týka aj podpovrchových fenoménov, ako sú rôzne pukliny a jaskyne. Tie klasické sa opäť viažu na rozpustné karbonátové horniny (blízkym príkladom môže byť jaskyňa Zlá diera, ktorá sa nachádza v dolomitovej šošovke na rozhraní pohorí Branisko a Bachureň), v pseudokrase sú to však prevažne jaskyne puklinového charakteru. Svojím spôsobom je tak vznik podobnej tiesňavy vo flyši absolútne netypickým krajinným prvkom a vzácnym fenoménom. Jej vznik má zrejme na svedomí povrchová voda, ktorá však nemá v spomínanej tiesňave trvalý tok a aj svahové pochody, na flyši dosť časté. (<http://korzar.sme.sk/c/4583311/bachuren-skryva-nadhernu-pseudokrasovu-tiesnavu.html>, 21.10.2009)

#### *Šarišská vrchovina*

Prevažnú časť vrchoviny budujú flyšové súvrstvia centrálnokarpatského paleogénu zložené z pieskovcov, zlepenčov, ílovcov, slieňov a brekcií. Na južnom okraji v susedstve Čiernej hory vystupujú druhohorné horniny. Jednotlivé stavebné jednotky budované rozlične odolnými horninami a zlomové poruchy sa prejavujú v morfológii povrchu Šarišskej vrchoviny, v ktorých možno rozlíšiť vrchovinný, až pahorkatinný reliéf. Široké a pomerne nízke chrbty (450 – 700 m), budované odolnejšími pieskovicami a zlepenkami, sa striedajú so širokými dolinami a eróznymi brázdami, ktoré sa vyvinuli na ílovitých bridliciach a ílovcach. Úzke prielomové úseky dolín vznikli na odolných pieskovcoch, dolomitoch a zlepenkoch (dolina Sopotnice a iné).

#### **Pôdne pomery**

V okolí obce sa nachádzajú kambizeme a fluvizeme v korytách miestnych vodných tokov.

##### *Kambizeme typické, nasýtené (Eutric Cambisols)*

Tvorí prevažnú časť pôdneho krytu pod trávnyimi porastami. Vyskytujú sa približne do nadmorskej výšky 800 m s rôznou hĺbkou a obsahom skeletu. Hĺbka pôdneho profilu po súvislú vrstvu skeletu, alebo pevnú horninu, je variabilná. Prevládajú stredne hlboké až hlboké pôdy (od 0,4 do 1,2 m). Kambizeme s plytkým profilom (do 0,3 m) sú zastúpené len ojedinele na vrchných častiach svahov a na miestach, kde sa pevná hornina vyskytuje blízko povrchu pôd. Humusový horizont, má hrúbku 0,15 až 0,20 m. Je to ochranný humusový horizont, t.j. svetlý s nižším podielom kondenzovaného - trvalého humusu. Hlbšie je prevažne svetlohnedý horizont pedogénneho zvetrávania - kambický horizont, ktorého hĺbka je 0,40 až 1,50 m a pod nim je pôdotvorný substrát. Kambizeme typické sú charakteristické ľahšou zrnitosťou. Výrazne prevládajú pôdy s piesočnatohlinitým humusovým horizontom. Profilový priebeh zrnitosti a pórovitosti (okolo 60 %) podmieňuje zvýšenú vysychavosť týchto pod v suchých mesiacoch, osobitne na svahoch s južnou expozíciou. Pôdna reakcia kambizemí typických je kyslá (4,5 až 5,0 pH/KCl). Sorpčný komplex je však nasýtený bázickými kationmi nad 50 - 60 %, čo je podmienené veľkým zastúpením ľahko zvetrávajúcich minerálov obsahujúcich Ca, Mg, K a Na. Hodnota výmennej kationovej sorpčnej kapacity je stredná, v humusovom horizonte od 19 do 25 cmol (+).kg<sup>-1</sup>, čo je podmienené vysokou sorpčnou kapacitou humusu, ktorého je okolo 5 %.

##### *Kambizeme typické, kyslé - nenasýtené (Dystric Cambisols)*

Vyskytujú sa v nadmorských výškach približne nad 800 m (miestami na severne exponovaných svahoch aj nižšie). Hĺbka pôdneho profilu, jeho stavba a fyzikálne vlastnosti, sú ako u predchádzajúcej variety kambizemí. Pôdna reakcia je kyslá (4,5 až 5,0 pH/KCl), ale sorpčný komplex je nenasýtený bázickými kationmi a ich zastúpenie je pod 50 %. Hodnota výmennej kationovej sorpčnej kapacity je vysoká až veľmi vysoká 25 až 35 cmol (+).kg<sup>-1</sup>, čo je podmienené vysokým obsahom humusu (5 až 7 %). Obsah



živín je charakteristicky nízkym obsahom prijateľného P (pod 10 mg.kg<sup>-1</sup>) aj nízkym obsahom prijateľného K (okolo 50 mg.kg<sup>-1</sup>).

#### *Kambizeme dystrické (spodo-dystric Cambisols)*

Vyskytujú sa na zvetralinách kyslých hornín kryštalinika v nadmorských výškach nad 800 m. Prevládajú stredne hlboké až hlboké pôdy. Stavba pôdneho profilu je zhodná s kambizemami nenasýtenými. Zrornosť týchto pod je hlinitopiesočnatá. Pórovitosť - prirodzená drenážna schopnosť je dostatočne veľká. Pôdna reakcia je veľmi kyslá (pod 4,0 - 4,5 pH/KCl). Sorpčný komplex je extrémne nenasýtený bázickými kationmi (pod 30 %) a sorpčná kapacita je stredná 20 až 25 cmol (+).kg<sup>-1</sup>. Obsah humusu je pomerne vysoký 6 až 8 %.

#### *Gleje typické (Eutric Gleysols)*

Vyskytujú sa v depresiách na nivách vodných tokov a pozdĺž ich prítokov – rieky **Svinka** a **Štefanovského potoka**. Sú charakteristické prevažne trvalou prítomnosťou podzemnej vody blízko ich povrchu. Prevládajú stredne hlboké pôdy. Pôdny profil pozostáva z veľmi tenkého humusového horizontu, väčšinou je to len subhorizont hydrofilnej vegetácie. Len na niektorých miestach so stagnujúcou vodou blízko povrchu sa pod bohatou hydrofilnou vegetáciou vytvoril hrubší horizont slabo rozloženej organickej hmoty podobnej rašeliny, ktorý však nemá väčšiu hrúbku ako 0,10 m. Pod humusovým horizontom je sivo namodralý glejový horizont s hrdzavými škvrnami, v ktorom výrazne prevládajú redukčné procesy. Sú to stredne ťažké pôdy. Na dnách dolín malých prítokov **Štefanovského potoka** sú silne až extrémne skeletnaté. Ich vodný režim je určený vysokou hladinou podzemnej vody. Sú to kyslé pôdy s vysokým stupňom nasýtenia sorpčného komplexu bazami, v ostatnej časti s extrémne nízkym stupňom nasýtenia. Obsah živín závisí od lokality ich výskytu. Prevažne majú nízky obsah P aj K (<http://www.seps.sk/zp/iucn/projekty/agr/2.htm>, 22.5.2009).

#### *Fluvizeme*

Fluvizeme sú mladé, dvojhorizontové A - C pôdy, vyvinuté výlučne z holocénných fluvialných, t.j. aluviálnych a proluviálnych silikátových a karbonátových sedimentov **Štefanského potoka** a rieky **Svinka** a jej prítokov (alúviá tokov, náplavové kužele). Sú to pôdy v iníciaľnom štádiu vývoja s pôdotvorným procesom slabej tvorby a akumulácie humusu, pretože tento proces je, resp. v nedávnej minulosti bol narušovaný záplavami a aluviálnou akumuláciou. Pre fluvizeme je typická textúrna rozmanitosť, rôzna minerálna bohatosť a rôzne vysoká hladina podzemnej vody, s následným vplyvom na vývoj ďalšieho, glejového G - horizontu. Fluvizeme sú teda pôdy so svetlým, plytkým (tzv. ochrickým) Ao - horizontom zriedkavo presahujúcim hrúbku 0,3 m, ktorý prechádza cez tenký prechodný A/C - horizont priamo do litologicky zvrstveného pôdotvorného substrátu, C-horizontu. V typickom vývoji môžu byť v profile náznaky glejového G - horizontu (glejový oxidačný Go - horizont a glejový redukčno - oxidačný Gro - horizont), čo znamená, že hladina podzemnej vody je trvalo hlbšie ako 1 m (<http://www.agroporadenstvo.sk/rv/poda/fluvizem.htm?start>, 19.8.2009).

### **Hydrologické pomery**

Celá oblasť v okolí Braniska v severozápadnom okolí obce Štefanovce patrí k úmoriu Čierneho mora. Väčšina jeho územia je odvodňovaná ľavostrannými prítokmi rieky Hornád a len malá časť na severe pravostrannými prítokmi rieky Torysa. Pozdĺž zlomov na okrajoch Braniska vyvierajú viaceré minerálnych prameňov. Na západnej strane Braniska sú napr. kyselky v Dúbrave a Slativne, na jeho východnej strane sú kyselky v Lipovciach a Šindliari, kde zo 16 vyvierajúcich prameňov je najznámejší Salvator

Šarišská vrchovina patrí rovnako do povodia Hornádu. Povrchové toky inklinujú do hlavnej hydrografickej osi Torysy s najvýznamnejším ľavostranným prítokom Sekčovým a pravostranným prítokom Slavkovským potokom. Veľkú časť vrchoviny odvodňuje Svinka s najlepšie vyvinutou riečnou sieťou. Menším vodným tokom je Sopotnica, ktorá ústi do Hornádu. Podľa vodného režimu patrí vrchovina k stredohorskej oblasti s max. prietokmi v apríli a min. v zime. Nepriepustné ílovcové horniny, ako aj andezitové ostrovné vrchy sú bez zásob podzemných vôd. Pieskovcový flyš má menšie výskyty podzemnej vody. Na tektonické línie sa viažu minerálne pramene v Malom Šariši, Bzenove, Brežanoch a inde.

Priamo cez obec Štefanovce preteká Štefanovský potok. Na území obce Hendrichovce sa zľava vlieva do Svinky. Potok patrí do povodia Hornádu. Dominantným tokom užšej oblasti je rieka Svinka. Veľká Svinka pramení v pohorí Branisko v masíve Smrekovice (1 199,9 m n. m.) v nadmorskej výške cca 1





000 m n. m. Najprv tečie na juh, priberá sprava Dolný potok, preteká popri priesmyku Branisko a stáča sa na juhovýchod. V Branisku priberá ešte niekoľko menších prítokov a vstupuje do Šarišskej vrchoviny. Veľkým oblúkom obteká obec Široké, priberá zľava potok z krajnej doliny a dvojitém oblúkom sa dostáva k obci Fričovce. Tu zľava priberá najprv Kanný potok a potom Kopytovský potok a tečie ďalej na východ cez Hendrichovce (kde zľava priberá Štefanovský potok a Lazný jarok). Medzi obcami Hendrichovce a Bertotovce vytvára dve väčšie síhote, v Bertotoviach priberá ľavostrannú Hermanovský potok a stáča sa na juhovýchod. Meandruje, preteká okrajom obcí Chmiňany a Chminianska Nová Ves, kde sprava priberá Krížovianku, tok sa vzpriamuje a tečie opäť východným smerom. Zľava ďalej priberá Daletický potok (347,1 m n. m.) a pri Kojaticiach sa spája s Malou Svinkou, pritekajúcou zľava. Malá Svinka pramení v pohorí Bachureň pod vrchom Žliabky (1 028,0 m n. m.) v nadmorskej výške cca 910 m n. m. Tečie východným smerom popri obci Renčišov, tu sprava priberá Renčišovský potok a stáča sa na juhovýchod. Z ľavej strany priberá potok Strem a ďalej tečie cez obce Uzovské Pekľany (kde opúšťa Bachureň a vteká do Šarišskej vrchoviny), Jarovnice a Lažany. Tu začína silno meandrovať, preteká popri obci Svinia a napokon sa pri Kojaticiach spája s Veľkou Svinkou (<http://sk.wikipedia.org/wiki/Svinka>, 20.9.2009)

### **Klimatické pomery**

Doliny a svahy Braniska a Bachurne patria do mierne teplej oblasti s priemernými ročnými teplotami okolo 6 °C. Vrcholové časti Braniska patria do chladnej klimateckej oblasti, ktorej priemerná ročná teplota sa pohybuje pod 4 °C. Najstudenší mesiac je január s priemernými teplotami -4 až -7 °C a v najteplejšom mesiaci júl sa priemerné teploty pohybujú od 14 do 19,5. Najmenšie množstvo zrážok je vo februári, najväčšie v júli priemerne padne za rok 650 - 750 mm. Priemerný počet dní so snehovou pokrývkou je vo vrcholových častiach pohoria 80 - 120 s priemerným maximom 40 - 60 cm. Šarišská vrchovina patrí do mierne teplej oblasti. Počet letných dní dosahuje menej ako 50 s priemernou teplotou v júli 15 - 16°C. Bližšie zaradenie tohto územia je do mierne teplej a zároveň vlhkej oblasti, so studenou zimou s priemernou januárovou teplotou -5 °C. Klíma je ovplyvnená európskou kontinentálnou klímou s vplyvom oceánskeho vzduchu. Kotlina je chudobnejšia na zrážky. Ročný úhrn zrážok je 600 - 700 mm. Charakteristickou črtou je zrážkový tieň. Maximálny úhrn zrážok pripadá na mesiac júl, kedy sú charakteristické búrkové lejaky. Sú to krátke, avšak intenzívne dažde, ktoré majú malý plošný rozsah a zároveň značnú intenzitu, čo má vplyv najmä na menšie odtoky a na vznik podružných maxím. Najmenej zrážok je v zimných mesiacoch a to vo forme snehu. Snehová prikrývka sa udrží 48 až 80 dní. Najteplejšími mesiacmi sú jún, júl a august (<http://web.tuke.sk/fberg-kgp/spis/>, 20.9.2009).

### **Rastlinstvo a živočíšstvo**

#### *Flóra*

Lesy v nížinných častiach pohoria boli činnosťou človeka vyklčované a premenené na ornú pôdu, lúky a pasienky. Pôvodné bukové a dubové lesy boli nahradené smrekovými a borovicovými monokultúrami. Hlavnými drevinami Braniska sú smrek obyčajný (*Picea abies*), jedľa biela (*Abies alba*) a smrekovec opadavý (*Larix decidua*). Na vrcholových hrebeňoch a priľahlých svahoch potokov sa rozprestierajú kvetnaté lúky, ktorý vo vyšších polohách prechádzajú do psicových porastov. Na týchto lúkach sú hojne zastúpené napr. horec luskáčovitý (*Gentiana asclepiadea*), nevädza modrá (*Centaurea mollis*) a ľalia cibul'konosná (*Lilium bulbiferum*). Vo vápencových častiach Braniska sa vyskytujú vzácne rastlinné druhy ako črievičník papučkový (*Cypripedium calceolus*), poniklec slovenský (*Pulsatilla slavica*) a zvonček karpatský (*Campanula carpatica*).

#### *Fauna*

Živočíšstvo tejto oblasti patrí do základného modelu karpatských spoločenstiev a zahŕňa takmer všetky základné biotopy. Lesné biotopy a ich spoločenstvá tvoria podstatnú časť územia. Z najpočetnejšej triedy stavovcov - vtákov sa tu vyskytuje orol skalný (*Aquila chrysaetos*), orol krikl'avý (*Aquila pomarina*), hlucháň obyčajný (*Tetrao urogalus*) a aj jeden z najohrozenejších živočíšnych druhov výr skalný (*Bubo bubo*). V teplejších oblastiach na okraji lesov žije mnoho drobných spevavcov. Z cicavcov sa v chladnejších vyšších oblastiach Braniska vyskytuje piskor malý (*Sorex minutus*). V podzemných dutinách v masíve Braniska žije niekoľko druhov netopierov. Okrem poľovnej zveri sa tu vyskytujú aj typické karpatské mäsožravce rys ostrovid (*Lynx lynx*), vlk obyčajný (*Canis lupus*), medveď hnedý (*Ursus arctos*) (<http://web.tuke.sk/fberg-kgp/spis/>, 20.10.2009).



## 2.3 TECHNICKÁ INFRAŠTRUKTÚRA

Obec je elektrifikovaná a plynofikovaná. Obyvatelia sú napojení na verejný vodovod. Obec nemá vybudovanú splaškovú kanalizáciu s pripojením na ČOV. Dažďová kanalizačná sieť je riešená sporadicky prostredníctvom rigolov popri ceste. Pokrytie mobilných operátorov je nasledovné T - mobile 100 %, Orange 90 %. Občania majú v súčasnosti možnosť pripojenia na Internet prostredníctvom telefónnej linky, Wi-Fi, prípadne prostredníctvom mobilných operátorov. Do budúcnosti sa ráta s rozšírením pokrytia územia obce bezdrôtovým miestnym rozhlasom.

Infraštruktúra	jednotka	súčasný stav	budúci stav
Pošta	ano/nie	nie	nie
Káblová televízia	ano/nie	nie	nie
Verejný vodovod	pokrytie v %	74	85
Vlastný zdroj pitnej vody	názov/výdatnosť	Prameň Pod horou 0,45 l/s	Prameň Pod horou 0,45 l/s
Verejná kanalizácia dažďová	pokrytie v %	20	100
Kanalizačná sieť s ČOV	pokrytie v %	0	100
Rozvodná sieť plynu	pokrytie v %	100	100
	DSL	nie	áno
pripojenie na sieť internet	ISDN	nie	áno
	EDGE	Možnosť cez Orange	áno
	Wi-Fi	Áno 29% domácností	Podľa záujmu
verejný internet	ano/nie	nie	nie
verejný prístupový bod	ano/nie	nie	áno
internetová kaviareň	ano/nie	nie	nie
počítače pre prístup do Internetu	počet	0	2
pokrytie signálom Orange	%	90	90
pokrytie signálom T-mobile	%	100	100
verejné studne	počet	0	0
pramene pitnej vody	počet/výdatnosť	1 / 0,45 l/s	2 / 0,6 l/s
vodojemy	počet/objem	1 / 30 m <sup>3</sup>	2 / 60 m <sup>3</sup>
priemyselná zóna - výrobná	počet firiem	0	nie
skladové hospodárstvo	skladová plocha v m <sup>2</sup>	0	nie
skládka TKO	ano/nie	nie	nie
separovaný zber	ano/nie	áno	áno
zberný dvor pre separovaný zber	ano/nie	nie	áno
kompostovisko	ano/nie	nie	áno
cintorín	počet	1	1
dom smútku	počet	1	1

### Zásobovanie pitnou vodou

Na území obce je vybudovaná verejná vodovodná sieť. V obci je vybudovaný jeden vodojem o objeme 30 m<sup>3</sup>, ktorý v súčasnosti kapacitne vyhovuje. Objekty a zástavba rodinnými domami nachádzajúce sa na území obce sú zásobované vodou aj z vlastných vodných zdrojov - studní. Kvalita vody nie je sledovaná a v mnohých prípadoch môže byť aj nevyhovujúca - hlavne v nižšie položených miestach obce. V obci je prameň pitnej vody s výdatnosťou 0,45 l/s.

V záujmovom území v súčasnosti sú vybudované vodohospodárske technicko - infraštruktúrne siete. Zásobovanie obce ako súčasť skupinového vodovodu je zabezpečené cez potrubie PVC, ktoré je napojené na zásobovacie potrubie. Trasa potrubia je vedená pozdĺž štátnej cesty a v intraví obce Štefanovce pozdĺž miestnych komunikácií.

### Ochrana pred povodňami

V rámci eliminovania možných lokálnych záplav resp. podmáčania pôdy na toku Štefanovský potok je potrebné pravidelne čistiť resp. stabilizovať koryto, tak aby pri zvýšených záškoch nedochádzalo k zaplavovaniu pozemkov v ich tesnej blízkosti. Napriek relatívne nízkej vodnatosti toku a vyššiemu sklonu koryta v riešenom území, protipovodňovú ochranu riešiť s ohľadom na možnosť sporadického výskytu prívalových dažďov a to dodržovaním zásad ochrany pred povodňami, určených správcom vodného toku.

#### Ochranné pásma

- obojstranné ochranné pásmo pobrežných pozemkov v zmysle ustanovení §49 zákona č. 364/2004 o vodách: **10 m** od vzdušnej päty, respektíve brehovej čiary toku Štefanovský potok z dôvodov vykonávania činnosti správcu toku. Do tohto územia nie je možné umiestňovať technickú infraštruktúru, žiadame pevné stavby ani súvislú vzrastlú zeleň. Toto územie nie



je možné poľnohospodársky obhospodarovat'. Musí byť zachovaný prístup mechanizácie správcu vodného toku a povodia k pobrežným pozemkom z dôvodu údržby a kontroly. Všetky prípadné križovania inžinierskych sietí s vodným tokom musia byť riešené podľa STN 73 6822 – Križovanie a súběhy vedení s vodnými tokmi a akékoľvek stavebné aktivity v ochrannom pásme tokov musia byť prerokované so správcou toku a povodia.

*Pri návrhu investícií je potrebné rešpektovať ustanovenia § 49 zákona č. 364/2004 Z. z. vodách a vyhlášky č. 211/2005 Z. z.. Všetky prípadné križovania inžinierskych sietí s vodnými tokmi musia byť riešené podľa STN 73 6822 „Križovania a súběhy vedení s vodnými tokmi“.*

### Čistenie splaškových odpadových vôd

V súčasnosti nie je v obci vybudovaná funkčná splašková kanalizačná sieť. Objekty občianskeho vybavenia a realizované rodinné domy majú vlastné žumpy. Podľa STN 736701, ak vodohospodársky orgán oprávnený povoľovať vodohospodárske dielo neurčí šírku ochranného pásma kanalizácie, tak je potrebné dodržať ochranné pásmo v šírke 3,0 m od okrajov pôdorysných rozmerov kanalizačnej stoky a súvisiacich objektov. V ochrannom pásme je možné robiť akúkoľvek stavebnú činnosť len so súhlasom správcu kanalizácie.

### Odvádzanie dažďových vôd

Obec Štefanovce je členitá obec, ktorá má vybudované provizórne ochranné technické zariadenie pre odvádzanie dažďových povrchových vôd a to otvorené rigoly pozdĺž miestnych komunikácií a štátnej cesty so zaústením do vodného toku Štefanovský potok. Dažďové vody stekajúce z vyššie položených terénov širšieho okolia obce, i v samotnej obci sú zachytávané systémom týchto odvodňovacích priekop a sú odvedené do vodného toku Štefanovský potok.

#### Ochranné pásmo

- ochranné pásmo vodovodov a kanalizácií v zmysle §19 zákona č. 442/2002 Z. z. v znení neskorších predpisov: do priemeru DN 500 **1,5 m** na obidve strany od pôdorysného okraja potrubia, priemeru DN500 a viac **2,5 m** na obidve strany od pôdorysného okraja potrubia (navrhované potrubia)

### Zásobovanie elektrickou energiou

Obec Štefanovce je zásobovaná elektrickou energiou zo samostatných transformačných staníc. Stanice slúžia pre zásobovanie maloodberateľov pomocou distribučnej elektrickej siete NN, časť výkonu využívajú podnikateľské subjekty – hospodársky dvor. Trafostanice sú pripojené pomocou 22 kV prípojkového vedenia VN AlFe na jestvujúcu VN linku AlFe. Vzdušné vedenie 22 kV, prechádzajúce do obce z východu od mesta Prešov, sa postupne dostáva do zastavaného územia obce.

NN vzdušné vedenie je v dobrom stave. Vedenie je realizované na betónových podperných bodoch nepoškodených. Hlavné vetvy vzdušného vedenia sú vedené pozdĺž hlavnej cesty, miestami v súběhu s telefónnym vedením a vedením dedinského rozhlasu. Rozvádzače NN umiestnené na stožiarových trafostaniciach vyhovujú požiadavkám pre zásobovanie elektrickou energiou. Podzemné káblové vedenie je v obci realizované v malej miere. Len niektoré prípojky k rodinným domom sú vedené káblovým vedením v zemi. Pri výstavbe stavebných objektov a inžinierskych sietí treba toto vedenie rešpektovať. V obci sú objekty s veľkými nárokmi na elektrickú energiu, ktoré spolu s hospodárskym dvorom PD sú zásobované zo samostatných trafostaníc.

#### Ochranné pásmo

- ochranné pásmo vonkajšieho nadzemného elektrického vedenia v zmysle zákona č. 656/2004 Z. z., § 36 vymedzené zvislými rovinami po oboch stranách vedenia vo vodorovnej vzdialenosti meranej kolmo na vedenie od krajného vodiča pri napätí:
  - od 1 kV do 35 kV vrátane: 1. pre vodiče bez izolácie 10 m, v súvislých lesných priesekoch 7 m, 2. pre vodiče so základnou izoláciou 4 m, v súvislých lesných priesekoch 2 m, 3. pre zavesené káblové vedenie 1 m
  - od 35 kV do 110 kV vrátane 15 m
  - od 220 kV do 400 kV vrátane 25 m
- v ochrannom pásme vonkajšieho nadzemného elektrického vedenia a pod elektrickým vedením je zakázané:
  - zriaďovať stavby, konštrukcie a skládky
  - vysádzať a pestovať trvalé porasty s výškou presahujúcou 3 m
  - vysádzať a pestovať trvalé porasty s výškou presahujúcou 3 m vo vzdialenosti 2 m od krajného vodiča vzdušného vedenia s jednoduchou izoláciou
  - uskladňovať ľahko horľavé alebo výbušné látky
  - vykonávať činnosti ohrozujúce bezpečnosť osôb a majetku
  - vykonávať činnosti ohrozujúce elektrické vedenie a bezpečnosť a spoľahlivosť prevádzky sústavy



- vysádzať a pestovať trvalé porasty s výškou presahujúcou 3 m vo vzdialenosti presahujúcej 5 m od krajného vodiča vzdušného vedenia možno len vtedy, ak je zabezpečené, že tieto porasty pri páde nemôžu poškodiť vodiče vzdušného vedenia
- vlastník pozemku je povinný umožniť prevádzkovateľovi vonkajšieho nadzemného elektrického vedenia prístup a prístup k vedeniu a na tento účel umožniť prevádzkovateľovi udržiavať voľný pruh pozemkov (bezlesie) v šírke 4 m po oboch stranách vonkajšieho nadzemného elektrického vedenia (táto vzdialenosť sa vymedzuje od dotyku kolmice spustenej z vonkajšej strany nadzemného elektrického vedenia na vodorovnú rovinu ukotvenia podporného bodu)
- ochranné pásmo zaveseného káblového vedenia v zmysle zákona č. 656/2004 Z. z., § 36 vymedzené zvislými rovinami po oboch stranách vedenia vo vodorovnej vzdialenosti meranej kolmo na vedenie od krajného vodiča pri napätí od 35 kV do 110 kV vrátane je 2 m
- ochranné pásmo vonkajšieho podzemného elektrického vedenia v zmysle zákona č. 656/2004 Z. z., § 36 vymedzené zvislými rovinami po oboch stranách krajných káblov vedenia vo vodorovnej vzdialenosti meranej kolmo na toto vedenie od krajného kábla:
  - 1 m pri napätí do 110 kV vrátane vedenia riadiacej regulačnej a zabezpečovacej techniky
  - 3 m pri napätí nad 110 kV
  - v ochrannom pásme vonkajšieho podzemného elektrického vedenia a nad týmto vedením je zakázané:
    - zriaďovať stavby, konštrukcie, skládky, vysádzať trvalé porasty a používať osobitne ťažné mechanizmy
    - vykonávať bez predchádzajúceho súhlasu prevádzkovateľa elektrického vedenia zemné práce a iné činnosti, ktoré by mohli ohroziť elektrické vedenie, spoľahlivosť a bezpečnosť prevádzky, prípadne sťažiť prístup k elektrickému vedeniu
- ochranné pásmo elektrickej stanice vonkajšieho vyhotovenia v zmysle zákona č. 656/2004 Z. z., § 36:
  - s napätím 110 kV a viac je vymedzené zvislými rovinami, ktoré sú vedené vo vodorovnej vzdialenosti 30 m kolmo na oploenie alebo na hranicu objektu elektrickej stanice
  - s napätím do 110 kV je vymedzené zvislými rovinami, ktoré sú vedené vo vodorovnej vzdialenosti 10 m kolmo na oploenie alebo na hranicu objektu elektrickej stanice
  - s vnútorným vyhotovením je vymedzené oploením alebo obostavanou hranicou objektu elektrickej stanice, pričom musí byť zabezpečený prístup do elektrickej stanice na výmenu technologických zariadení
  - v ochrannom pásme elektrickej stanice je zakázané vykonávať činnosti, pri ktorých je ohrozená bezpečnosť osôb, majetku a spoľahlivosť a bezpečnosť prevádzky elektrickej stanice

### **Plynofikácia obce**

Obec je napojená na zdroj zemného plynu – stredotlaký plynovod. Stredotlaký prírodný plynovod je vedený z južnej časti chotára obce. V obci sú vybudované miestne uličné plynovody. Plynovody sú vedené okrajmi miestnych komunikácií. Prírodný plynovod je vedený chotárom obce. Distribučný systém plošného zásobovania plynom v obci je zrealizovaný ako strednotlakový rozvod s prevádzkovým tlakom do 100 kPa. Hlavný tranzitný plynovod prechádza mimo katastra obce v smere V - Z. Ide o vysokotlakový plynovod s distribučným tlakom do 300 kPa o priereze 40 DN a prechádza mestom Krompachy.

Trasa hlavného STL rozvodu je uložená v miestnej komunikácii po celej dĺžke trasy a STL rozvod je zrealizovaný v jednotlivých uliciach, čím sú vytvorené podmienky pre pripojenie všetkých rodinných domov a občianskej vybavenosti podľa individuálnych požiadaviek obyvateľov obce a jednotlivých podnikateľských subjektov.

Pre rodinné domy a nízkopodlažné objekty bez centrálnej dodávky tepla a teplej vody je komplexné používanie plynu pre potreby vykurovania, ohrevu teplej vody a varenia. Plynové vykurovanie má obvykle formu ústredného vykurovania, len výnimočne sa realizuje samostatnými plynovými pecami.

V objektoch občianskej vybavenosti a drobného priemyslu sa zemný plyn používa na vykurovanie, ohrev teplej vody a technologické potreby.

#### Ochranné pásma

- ochranné pásmo plynovodu v zmysle zákona č. 656/2004 Z. z., § 56 vymedzené vodorovnou vzdialenosťou od osi priameho plynovodu alebo od pôdorysu technologickej časti plynárenského zariadenia merané kolmo na os plynovodu alebo na hranu pôdorysu technologickej časti plynárenského zariadenia:
  - 4 m pre plynovod s menovitou svetlosťou do 200 mm
  - 8 m pre plynovod s menovitou svetlosťou od 201 mm do 500 mm
  - 1 m pre plynovod, ktorým sa rozvádza plyn na zastavanom území mesta s prevádzkovaným tlakom nižším ako 0,4 MPa
  - 8 m pre technologické objekty
- bezpečnostné pásmo plynovodu v zmysle zákona č. 656/2004 Z. z., § 57 vymedzené vodorovnou vzdialenosťou od osi priameho plynovodu alebo od pôdorysu technologickej časti plynárenského zariadenia merané kolmo na os plynovodu alebo na hranu pôdorysu technologickej časti plynárenského zariadenia:
  - 10 m pri plynovodoch s tlakom nižším ako 0,4 MPa prevádzkovaných na voľnom priestranstve a na nezastavanom území
  - 20 m pri plynovodoch s tlakom od 0,4 MPa do 4 MPa a s menovitou svetlosťou do 350 mm



- 50 m pri regulačných staniách, filtračných staniách, armatúrnych uzloch určí v súlade s technickými požiadavkami prevádzkovateľ distribučnej siete pri plynovodoch
- s tlakom nižším ako 0,4 MPa, ak sa nimi rozvádza plyn v súvislej zástavbe

### **Zásobovanie teplom**

Tepelná energia je používaná predovšetkým na vykurovanie objektov a prípravu teplej úžitkovej vody. Spotreba tepelnej energie je svojim charakterom sezónna. Počas trvania letného obdobia je jej denný odber relatívne rovnomerný s malými výkyvmi. Pre pokrytie spotreby energie sú k dispozícii nasledovné zdroje: zemný plyn, kvapalné palivá, napr. ľahký vykurovací olej alebo skvapalnený propán, ktoré je možné dovážať pomocou zásobovacích automobilov na miesto spotreby v letnom období, pevné palivo napr. čierne uhlie, elektrická energia z jestvujúcej elektrickej siete a nakoniec slnečná energia a iné obnoviteľné druhy energie.

### **Verejné osvetlenie**

Osvetlenie ciest, komunikácií a verejných priestranstiev je vybudované výbojkovými svietidlami, ktoré sú pomocou výložníkov uchytené na podperných bodoch vzdušnej sekundárnej siete NN. Rozvod medzi svietidlami je vodičom AlFe, ktorý slúži ako fáza VO vzdušnej sekundárnej siete NN. Ovládanie VO je centrálné prostredníctvom impulzných káblov pri transformátorových staniách. Do budúcnosti sa odporúča budovať verejné osvetlenie LED diódovými svietidlami, ktoré budú upevnené na bezpäticových osvetľovacích stožiaroch. Ovládanie navrhovaného osvetlenia je potrebné napojiť pomocou impulzného kábla na centrálny impulz VO obce pri transformátorovej stanici.

### **Rádiokomunikácie**

V obci príjem televízneho signálu Slovenskej televízie je zabezpečovaný televíznym prekrývačom TVP a Markízy z vysielača Dubník. Signál ku koncesionárom sa dostáva na kvalitnej úrovni. V obci nie je vybudovaný rozvod káblovej televízie.

### **Miestny rozhlas**

Rozhlasová ústredňa je umiestnená v budove obecného úradu. Od budovy OU je rozvod vedený na kovových stĺpoch, na ktorých sú upevnené reproduktory. Vedenie miestneho rozhlasu je vedené pozdĺž miestnych komunikácií, väčšinou súbežne s telefónnym vedením a vedením NN. Pôvodné rozvody sa ponechávajú a pre nové zastavané časti sa vybuduje nové vedenie miestneho rozhlasu. Vedenie sa uloží v zemi a pre umiestnenie reproduktorov sa využijú osvetľovacie stožiare.

### **Telekomunikácie**

*Pošta* - poštovú službu v obci zabezpečuje prevádzka Pošty obce Hendrichovce.

*Telekomunikácie* - z hľadiska telekomunikačného členenia obec sa nachádza v UTO Prešov, ktorý je súčasťou tranzitného telefónneho obvodu TTO Prešov so začlenením v primárnom centre PC Prešov. V obci je zriadená digitálna ústredňa RSU, jej umiestnenie je vo vlastnom telekomunikačnom objekte. Miestna telefónna sieť v obci je prevedená vzdušným vedením. Pripojenie telefónnych účastníkov je z UR osadených na stĺpoch, vzdušnými vedeniami.

Telefónna ústredňa má kapacitu na rozšírenie počtu účastníkov v novej IBV, v novej občianskej vybavenosti a v novej výrobe. Rozšírenie telefónnej siete je navrhované samonosnými telekomunikačnými káblami na drevených podperných bodoch. Budovanie vykryvačov operátorov mobilných sietí (T-mobile, Orange,...) nie je potrebné.

#### *Ochranné pásma*

- ochranné pásma telekomunikačných vedení, zariadení a objektov verejnej telekomunikačnej siete v zmysle Zákona o elektronických komunikáciách č. 610/2003 Z. z. v znení neskorších predpisov

### **Cintorínske služby**

Obec má 1 cintorín (ochranné pásmo 50 m) a jeden dom smútku. Cintorín je oplotený a miestami obrastený kríkmi. Je vhodné previesť po celom jeho obvode ozelenenie oplotenia a tým vytvoriť izoláciu od obytných priestorov. Do priestoru cintorína navrhujeme umiestnenie kontajnerov menšieho typu, s ktorým by neboli problémy pri odvoze (využitie traktora). V cintoríne odporúčame realizovať výsadbu





estetickéj parkovej zelene a rekonštrukciu a dostavbu chodníkov. Podľa potreby sa realizuje modernizácia domu smútku.

#### Ochranné pásma

- ochranné pásmo cintorína (pohrebiska) v zmysle Zákona č. 470/2005 Z. z. o pohrebníctve a o zmene a doplnení zákona č. 455/1991 Zb. o živnostenskom podnikaní v znení neskorších predpisov – 50 m – v ochrannom pásme sa nesmú povoľovať ani umiestňovať budovy – šírka ochranného pásma pohrebiska 50 m sa nevyžaduje pre pohrebiská zriadené pred nadobudnutím účinnosti zákona č. 470/2005 Z. z. t.j. pred 1.11.2005.

## 2.4 DOPRAVA

Doprava predstavuje jeden z kľúčových faktorov rozvoja obce Štefanovce pričom sama o sebe nie je cieľom, ale prostriedkom hospodárskeho rozvoja a predpokladom k dosiahnutiu sociálnej a regionálnej súdržnosti. Rezort dopravy si v súlade so zásadami trvalo udržateľného rozvoja vytýčil v rámci dopravnej politiky SR globálny cieľ, ktorým je trvalo udržateľná mobilita. Môžeme ju definovať ako dlhodobé zabezpečenie neustále narastajúcich prepravných potrieb spoločnosti (prepravy tovarov a osôb) v požadovanom čase a kvalite, s maximálnou efektívnosťou, pri súčasnom znižovaní negatívnych účinkov dopravy na životné prostredie a zdravie obyvateľov.

Trasovanie a výstavba dopravnej infraštruktúry v obci, vychádzajúca z prepravných požiadaviek jej obyvateľov a hospodárskych subjektov v nej žijúcich a činných, je podmienená miestnym územným členením a charakterom územia (napríklad chránené územia).

Cieleným zosúladením všetkých faktorov pri územnom plánovaní vrátane plánovania dopravnej infraštruktúry (efektívnym využitím územia) a rešpektovaním špecifických daností regiónu je snaha doceliť trvalo udržateľný charakter životného prostredia.

V procese projektovania dopravnej infraštruktúry v snahe eliminovať negatívne vplyvy dopravnej infraštruktúry na okolitú krajinu, samotnej výstavbe predchádza posudzovanie projektu každej dopravnej stavby v procese EIA (Environment Impact Assessment), v zmysle zákona Národnej rady SR č. 127 / 1994 Z. z. o posudzovaní vplyvov na životné prostredie v znení neskorších predpisov.

Najvýraznejším trendom nielen v tunajšej doprave za uplynulé roky je výrazný rast individuálnej automobilovej dopravy na úkor verejnej osobnej dopravy. Individuálna automobilová doprava je environmentálne najnepriaznivejšia, v mestách spôsobuje zhutňovanie a spomaľovanie dopravy, kde dochádza v čase špičiek k dopravným zápcham a k ďalším negatívnym dôsledkom ako je nadmerné znečisťovanie ovzdušia emisiami, hlukom a nehodovosťou. V obci sa prejavuje hlavne v ranných a popoludňajších hodinách.

Infraštruktúra	jednotka	súčasný stav	budúci stav
<b>chodníky popri cestách</b>	km cca.	0	0
<b>miestne komunikácie</b>	km cca.	0,75	0,8
<b>štátne komunikácie</b>	km cca.	1	1
	obecný úrad	0	2
	ZŠ, MŠ	–	–
	cintorín	0	10
<b>počet parkovacích miest</b>	športová infraštruktúra	0	0
	dom kultúry	0	4
	oddychové zóny	0	0
	obchodné jednotky	0	0
	kostol	0	4
<b>počet zastávok SAD</b>	počet	2	2
<b>Najbližšia zastávka vlakov</b>	áno/nie	nie	nie

#### Štátne cesty

V prietahu cez obec je vybudovaná cesta III triedy v šírke vozovky cca. 6,0 m. Kryt vozovky je živičný v pomerne zlom stave. Pozdĺž komunikácie nie je vybudovaný ani jednostranný chodník, čo znižuje bezpečnosť chodcov. V budúcnosti nie je možné v dôsledku nedostatku priestoru vybudovať chodník. V obci sú pozdĺž komunikácií vybudované dve autobusové zastávky, na ktorých nie sú ani čiastočne vybudované zastávkové pruhy pre stojace autobusy.



### **Miestne komunikácie**

Na hlavnú komunikačnú kostru, ktorú tvorí vyššie uvedená cesta III. triedy, sú napojené miestne komunikácie. Všetky tieto komunikácie majú živičný kryt. Smerové vedenie a šírkové usporiadanie týchto komunikácií nie vždy zodpovedá STN 736110, čo je do istej miery ovplyvnené aj existujúcou zástavbou. Odvodnenie týchto ciest je riešené do príľahlej zelene alebo priekop. Pozdĺž štátnej cesty je vedená miestna komunikácia v celej dĺžke v zastavanom území obce. Celková dĺžka komunikácií je cca. 0,75 km.

### **Prevádzkové plochy, parkoviská**

Plochy tohoto typu sú vybudované v časti obce pri obecnom úrade s domom kultúry, kde sú k dispozícii parkovacie plochy pre 2 automobily. V blízkosti ostatných objektov občianskej vybavenosti už nie sú vybudované žiadne iné parkovacie plochy.

### **Autobusové zastávky**

V intraviláne riešenej obce sa nachádzajú dve autobusové zastávky, ktoré je nutné dobudovať a rekonštruovať podľa platných noriem STN. Všetky sa nachádzajú v obci.

### **Dopravné plochy, zariadenia**

Okrem spomenutých parkovísk, prevádzkovej plochy a autobusových zastávok sa v riešenej obci iné dopravné zariadenia nenachádzajú.

### **Pešie komunikácie**

V intraviláne riešenej obce nie sú ani z časti vybudované chodníky. Treba uvažovať s dobudovaním nekolíznych peších komunikácií v zastavanom území obce, v priestore, kde to umožňuje šírkové usporiadanie. Tieto by mali byť riešené osobitnou projektovou dokumentáciou.

### **Funkčné vyhodnotenie dopravných trás**

Z dopravného hľadiska má pre obec najväčší význam cesta III triedy, ktorá prechádza obcou a prakticky zabezpečuje spojenie obce prostredníctvom cesty E 50 s okolím a najbližšími pracovnými centrami (Prešov). Táto cesta je zaradená ako zberná komunikácia. Komunikácie, ktoré sa nachádzajú v intraviláne sú vedené ako obslužné a prístupové.

### **Železničná doprava**

Táto sa v riešenom nevyskytuje.

### **Vodná doprava**

Táto sa v riešenom území nevyskytuje.

### **Letecká doprava**

V katastrálnom území Štefanovce sa nenachádza žiadne letisko, rovnako ani v krajskom meste. Najbližšie civilné letisko sa nachádza v meste Košice, prípadne v meste Poprad.

### **Cyklistické trasy**

V riešenej obci takéto trasy momentálne nie sú, ale v návrhovom období sa s ich výstavbou uvažuje po hlavnej obecnej komunikácii, ako aj s možnosťou využitia poľných ciest v napojení na regionálnu cyklotrasu s možnosťou ďalšieho napojenia na nadregionálne cyklotrasy. Kolmo na túto základnú cyklotrasu môže byť napojená trasa využívajúca pôvodné poľné cesty a spájajúca okolité obce mimo hlavnú št. komunikáciu.

## **2.5 ŽIVOTNÉ PROSTREDIE**

Kvalitné životné prostredie je jednou zo základných podmienok existencie ľudstva. Vzrastajúce problémy spojené práve so zhoršovaním kvality životného prostredia vedú ku koncentrácii úsilia štátov Európy a hlavne novo rozšírenej Európskej únie eliminovať negatívne zásahy do životného prostredia a naprávať škody spôsobené v minulosti. Svedčí o tom i prijatie Šiesteho environmentálneho akčného programu Spoločenstva "Životné prostredie 2010: Naša budúcnosť, naša voľba" (Akčný program), ktorý tvorí rámec environmentálnej politiky Európskej únie. Definuje kľúčové dlhodobé ciele v starostlivosti o





životné prostredie, pričom za prioritu pokladá riešenie problémov zmeny klímy, ochrany prírody a biodiverzity, životného prostredia pre zdravie a kvalitu života, prírodných zdrojov a odpadov. Povinnosť a potreba naplňať prijaté ciele vedúce k zlepšovaniu negatívneho stavu životného prostredia, prináležia všetkým stupňom štátnej správy a samosprávy. Obec v uvedenej hierarchii predstavuje najnižší ale základný prvok.

Zákon NR SR č. 543/2002 Z.z. o ochrane prírody a krajiny legislatívnou formou zabezpečuje zachovanie rozmanitosti podmienok a foriem života na zemi, vytvorenie podmienok na trvalé udržanie, obnovovanie a racionálne využívanie prírodných zdrojov, záchranu prírodného dedičstva, charakteristického vzhľadu krajiny a udržanie ekologickej stability. Vymedzuje územnú a druhovú ochranu a ochranu drevín.

Územné časti vysokej biologickej a ekologickej hodnoty boli z hľadiska zachovalosti alebo ohrozenosti biotopov vyhlásené za chránené v niektorej z kategórií chránených území alebo podliehajú osobitnej ochrane. Druhovú ochranu sa viaže na chránené rastliny, chránené živočíchy, chránené nerasty a chránené skameneliny. Ochrana drevín zabezpečuje legislatívnu ochranu významným stromom a ich skupinám vrátane stromoradií, ktoré majú mimoriadny kultúrny, vedecký, ekologický prípadne krajinný význam.

Východiskom na riešenie ekostabilizačných opatrení v katastrálnom území obce Štefanovce je súčasná krajinná štruktúra, ktorá odráža využitie zeme a predstavuje ťažiskový krok rôznych analýz potrebných pri tvorbe M - ÚSES. Súčasná krajinná štruktúra (ďalej SKŠ) v území je odrazom pôsobenia ľudskej činnosti na biotické a abiotické zložky krajiny a zároveň odráža stupeň antropogénnej premeny krajiny. SKŠ odráža vzájomnú kombináciu súboru prvkov prírodného, poloprírodného (človekom pozmenené prvky krajinnnej štruktúry) i umelého charakteru (človekom vytvorené prvky krajinnnej štruktúry). Na základe zastúpenia a plošinnej rozlohy jednotlivých prvkov SKŠ môžeme hodnotiť súčasný stav antropizácie územia, či ide o územie prirodzené s vysokou krajinoekologickou hodnotou, alebo naopak o územie antropicky silne pozmenené s nízkou krajinoekologickou hodnotou.

Základným strategickým dokumentom na úrovni štátu je OP Životné prostredie. Uvedeným dokumentom sa riadi aj obec ako najnižší článok samosprávy a prenesenej štátnej správy. Operačný program Životné prostredie predstavuje programový dokument Slovenskej republiky pre čerpanie pomoci z fondov Európskej únie pre sektor životného prostredia na roky 2007 - 2013. Financovaný je spoločne z Európskeho fondu regionálneho rozvoja a z Kohézneho fondu, pričom obsahuje samostatné prioritné osi pre každý z uvedených fondov a zároveň aj samostatný záväzok za každý fond. Z Kohézneho fondu budú financované: integrovaná ochrana, racionálne využívanie vôd, ďalej ochrana ovzdušia, ozónovej vrstvy a minimalizácia nepriaznivých vplyvov klimatických zmien vrátane podpory obnoviteľných zdrojov energie a napokon aj odpadové hospodárstvo. Z Európskeho fondu regionálneho rozvoja bude financovaná ochrana pred povodňami, ochrana a regenerácia prírodného prostredia a krajiny a taktiež technická pomoc.

Operačný program Životné prostredie vychádza z výsledkov analýzy súčasnej environmentálnej situácie na Slovensku. Zároveň zohľadňuje záväzky Slovenskej republiky vyplývajúce z Integrovaného aproximačného stratégie v kapitole Životné prostredie a z prechodných období stanovených počas rokovania o pristúpení SR k EÚ. Zároveň berie do úvahy platné právne predpisy EÚ v oblasti životného prostredia, medzinárodné dohovory a tiež legislatívne opatrenia, prijatie ktorých sa očakáva v priebehu programového obdobia 2007 - 2013.

Hlavným cieľom Operačného programu Životné prostredie je zlepšenie stavu životného prostredia a racionálne využívanie zdrojov prostredníctvom dobudovania a skvalitnenia environmentálnej infraštruktúry SR v zmysle európskych predpisov. Ide najmä o zvýšenie počtu obyvateľov napojených na verejnú kanalizáciu (doteraz len 56,4 %, pričom vo vyspelých krajinách EÚ je to 84,4 %). Špecifickým problémom Slovenska zostáva ohrozenie povodňami, ktoré majú významný ekonomický a sociálny dopad. Hlavným problémom v ochrane ovzdušia je nevyhovujúca kvalita ovzdušia, vysoký podiel emisií znečisťujúcich látok z mobilných zdrojov, nevyhovujúca skladba palivovej základne a nevyhovujúci stav odľučovacej techniky. Zvýšenú pozornosť bude treba venovať oblastiam vyžadujúcim osobitnú ochranu ovzdušia (na území SR sa nachádza dvadsať oblastí riadenia kvality ovzdušia, kde dochádza k prekračovaniu limitných hodnôt znečisťujúcich látok). V odpadovom hospodárstve sa



predpokladajú príspevky najmä do podpory separovaného zberu, zhodnocovania a zneškodňovania odpadov. Ochrana biotopov a druhov európskeho významu sa v zmysle európskej politiky zabezpečuje prostredníctvom súvislej európskej sústavy chránených území NATURA 2000, z čoho vyplývajú záväzky aj pre Slovenskú republiku. Ide najmä o zabezpečenie starostlivosti o chránené územia, dosiahnutie zachovania priaznivého stavu druhov a biotopov európskeho významu a ich monitoring. Obec leží mimo chránených území. Najbližšie chránené územie je **NPR Kamenná Baba**, ktorá leží severozápadne od katastra obce a do katastrálneho územia nezasahuje. NPR Kamenná Baba predstavuje geomorfologicky a botanicky vzácne územie s výskytom prealpínskych a dealpínskych druhov rastlín. Má aj krajinársko-estetický význam ako objekt turistického ruchu.

**stupne ochrany:** 5 v pôvodnej NPR Kamennábaba  
3 v 100 m ochrannom pásme NPR  
2 v ostatnej časti ÚEV

### **Predmet ochrany:**

---

#### **lesnébiotopy**

9110 kyslomilnébukovélesy  
9130 buková jedľovákvetnatélesy  
9150 vápnomilnébukovélesy  
9180\*lipovo-javorovésutinovélesy  
91Q0 reliktnévápnomilnéborovicové a smrekovcovélesy

#### **nelesnébiotopy - travinno - bylinné**

6110\*pionierske porasty na plytkých karbonátových a bázických substrátoch zv. Alysso-Sedionmedii  
6120\*suchomilné travinnobylinné a krovínové porasty na vápniťom podloží  
6510 nížinné a podhorské kosné lúky

#### **nelesnébiotopy - skalnésutiny a jaskyne**

8120 karbonátovéskalnésteny a svahy so štrbinovou vegetáciou  
8310 neprístupnenéjaskynnéútvary

**rastliny:** črievičník papučkový(Cypripediumcalceolus)  
poniklec slovenský \*(Pulsatillaslavica)

**živočích:** vlk dravý (Canislupus)  
netopier brvitý (Myotisemarginatus)  
netopier obyčajný (Myotismyotis)

### **Starostlivosť o územie**

Územným plánovaním sa sústavne a komplexne rieši priestorové usporiadanie a funkčné využívanie územia, určujú sa zásady, navrhuje sa vecná a časová koordinácia činností ovplyvňujúcich životné prostredie, ekologickú stabilitu, kultúrno – historické hodnoty územia, územný rozvoj a tvorbu krajiny v súlade s princípmi trvalo udržateľného rozvoja. Územné plánovanie je v súčasnosti upravené zákonom č. 50/1976 Zb. o územnom plánovaní a stavebnom poriadku v znení neskorších predpisov. Územno - plánovacia dokumentácia je základným nástrojom územného rozvoja a starostlivosti o životné prostredie v obci. Základným nástrojom územného plánovania je územný plán obce. Územný plán obce je výsledok formálneho plánovania a je územnoplánovacím dokumentom v zmysle zákona č.50/1976 Zb. (zákon o územnom plánovaní a stavebnom poriadku v znení neskorších predpisov) a v zmysle vyhlášky č.84/1976 Zb. (o územnoplánovacích podkladoch a územnoplánovacej dokumentácii) v znení neskorších predpisov. Základným pre obec je územný plán sídelného útvaru (ÚPN SÚ), ktorého záväzná časť sa po schválení obecným zastupiteľstvom stáva všeobecne záväzným nariadením obce. Obstarávateľom ÚPN obce (alebo zóny) je obecná samospráva.

Obec nemá v súčasnosti spracovaný územný plán.

### **Ochrana ovzdušia**

Na ochranu ovzdušia v obci pred potenciálnymi a reálnymi zdrojmi znečistenia slúži zákon č. 309/1991 Zb. o ochrane ovzdušia pred znečisťujúcimi látkami v znení neskorších predpisov. Upravuje práva a povinnosti právnických a fyzických osôb pri ochrane ovzdušia pred vnášaním znečisťujúcich látok ľudskou činnosťou a spôsobom obmedzenia následkov znečisťovania. V zákone sú definované znečisťujúce látky, zdroje znečisťovania, povinnosti právnických a fyzických osôb ako aj



prevádzkovateľov zdrojov znečistenia ovzdušia, poplatky a pokuty za znečisťovanie ovzdušia. Definované sú veľké zdroje znečistenia ovzdušia ako technologické celky so súhrnným tepelným výkonom 50 MW alebo vyšším. V samotnom sídle sa výroba výrazne znečisťujúca ovzdušie nenachádza.

#### Právne predpisy na úseku štátnej správy ochrany ovzdušia

Zákon č. 478/2002 Z. z. o ochrane ovzdušia a ktorým sa dopĺňa zákon č. 401/1998 Z. z. o poplatkoch za znečisťovanie ovzdušia v znení neskorších predpisov (zákon o ovzduší) v znení zákona č. 245/2003 Z. z., zákona č. 525/2003 Z. z., zákona č. 572/2004 a zákona č. 541/2004 Z. z.

Zákon č. 76/1998 Z. z. o ochrane ozónovej vrstvy Zeme a o doplnení zákona č. 455/1991 Zb. o živnostenskom podnikaní (živnostenský zákon) v znení neskorších predpisov v znení zákona č. 408/2000 Z. z., zákona č. 553/2001 Z. z., zákona č. 525/2003 Z. z. z zákona č. 364/2004 Z. z.

#### Najväčší znečisťovatelia

---

##### **Tuhé látky**

Kronospan Slovakia, s.r.o.

##### **Nox**

Kronospan Slovakia, s.r.o.

Malterie Soufflet Slovaquie, s.r.o.

Pivovar Šariš, a.s., Veľký Šariš

##### **CO**

Kronospan Slovakia, s.r.o.

VÚ 1018 - VSB 1017, Prešov

Hlavným zdrojom znečisťovania priemyselná výroba a teplárenská výroba v krajskom meste Prešov, diaľkový prenos z okresu Gielnica a Spišská Nová Ves.

Líniovým zdrojom znečistenie ovzdušia z automobilovej dopravy sú komunikácie cesta E 50 triedy prechádzajúca mimo kataster obce v južnej časti územia. Na tomto úseku v čase zvýšenej dopravnej záťaže prichádza k zvýšeniu prašnosti a tiež emisií z dopravných prostriedkov. Územie centrálnej časti Prešovského kraja v tejto oblasti patrí z hľadiska čistoty ovzdušia k mierne zaťaženým oblastiam ale nevyžaduje v tomto smere osobitnú ochranu. Vzhľadom ku všeobecne priaznivým klimatickým a mikroklimatickým pomerom, je územím veľmi dobre prevetrávaným, v dôsledku čoho dochádza k pomerne rýchlemu a účinnému rozptylu emitovaných znečisťujúcich látok.

#### **Hlukové pomery z dopravy**

V zmysle Nariadenia vlády SR č. 40/2002 Z. z. o ochrane zdravia pred hlukom a vibráciami najvyššie prípustné hodnoty hluku z dopravy vo vonkajších priestoroch v obytnom území cesty I. a II. triedy, zberných mestských komunikácií a hlavných železničných ťahov sú povolené pre deň  $LA_{eq,p} = 60$  dB a v noci  $LA_{eq,p} = 50$  dB. Hlavná dopravná záťaž v katastrálnom území je na ceste III. triedy, ktorá prechádza cez obec.

#### **Odpadové hospodárstvo**

Základným právnym predpisom pri predchádzaní vzniku odpadov a pri nakladaní s odpadmi je zákon NR SR č. 223/2001 Z. z. o odpadoch a o zmene a doplnení niektorých zákonov, ktorý nadobudol účinnosť 1. júla 2001. Jedným zo základných nástrojov stratégie hospodárenia s odpadmi je vypracovanie „Programov odpadového hospodárstva“. Program odpadového hospodárstva Slovenskej republiky vypracováva Ministerstvo životného prostredia a následne samosprávny kraj, obec a pôvodca odpadu.

Odpady, obaly a odpadové hospodárstvo je obsiahnuté na národnej úrovni v 20 aktuálnych právnych predpisoch so zapracovaním priamych i nepriamych novelizácií. Členenie v rámci zložky:

- Odpady a odpadové hospodárstvo (16 právnych predpisov)
- Obaly (4 právne predpisy)
- Elektrozariadenia a elektroodpad

Preberanie európskej legislatívy týkajúcej sa odpadov pozostávalo z troch krokov – prvým bolo prijatie zákona č. 223/2001 Z. z. o odpadoch a o zmene a doplnení niektorých zákonov a predpisov na jeho vykonanie, druhým prijatie zákona č. 529/2002 Z. z. o obaloch a o zmene a doplnení niektorých



zákonov, a tretím krokom prijatie zákona č.24/2004 Z.z., ktorým sa mení a dopĺňa zákon č. 223/2001 Z. z.o odpadoch a o zmene a doplnení niektorých zákonov v znení neskorších predpisov.

Táto základná právna norma na úseku odpadov a odpadového hospodárstva upravuje práva a povinnosti právnických a fyzických osôb pri predchádzaní vzniku odpadov a pri nakladaní s odpadmi, pôsobnosť orgánov štátnej správy a obcí, zodpovednosť za porušenie povinností na úseku odpadového hospodárstva.

Zákon č. 529/2002 Z.z. o obaloch a o zmene a doplnení niektorých zákonov vytvoril právny rámec aj pre získavanie údajov z oblasti obalov a odpadov z obalov (zavedený bol systém tzv. povinnej osoby). Nariadením vlády SR č. 22/2003 Z.z., boli ustanovené záväzné limity pre rozsah zhodnocovania odpadov z obalov a pre rozsah ich recyklácie vo vzťahu k celkovej hmotnosti odpadov z obalov pre sklo, plasty (bez PET), papier, kovy a osobitne pre polyetyléntereftalát (PET).

Základ právnej úpravy pre nakladanie s elektrozariadeniami a s elektroodpadom vytvára zákon NR SR č. 773/2004 Z.z., ktorý mení a dopĺňa zákon č. 223/2001 Z.z. o odpadoch a o zmene a doplnení niektorých zákonov v znení neskorších predpisov.

Nová stratégia v oblasti odpadov v rámci Európskej únie spočíva v snahe urobiť z Európy spoločnosť využívajúcu recykláciu, ktorá predchádza vzniku odpadov a využíva ich ako suroviny.

Odstraňovanie tuhého komunálneho odpadu v obci Štefanovce je riešené na legalizovanej skládke. Obec má upravené nakladanie s komunálnym odpadom a drobnými stavebnými odpadmi, vznikajúcimi v obci cez VZN. Separovaný zber využiteľných zložiek komunálneho odpadu je v súčasnosti organizovaný v rôznych formách, separované zložky budú využité ako druhotné suroviny. Likvidáciu komunálneho odpadu sa odporúča riešiť v súlade so širšími vzťahmi v okrese v návaznosti na zákon o odpadoch.

V súčasnosti sa v riešenom území nenachádza organizovaná skládka odpadu, ani žiadne rozsahom väčšie divoké skládky, je však nutné jednoduchou formou upozorňovať obyvateľov obce na likvidáciu odpadu formou jeho triedenia.

Príjmy a výdavky obce so zabezpečovaním služby odvozu a likvidácie komunálneho odpadu v tis. Sk.					
Ukazovateľ/Rok	2004	2005	2006	2007	2008
Príjmy	26	35	35	36	24
Výdavky	49	50	67	61	47
OcÚ Štefanovce					

Počas celého sledovaného obdobia prevyšovali výdavky príjmy z tejto činnosti. Nasledujúca tabuľka prezentuje objem komunálneho odpadu ako aj objem separovaného zberu v tonách.

Objem vyprodukovaných odpadov v obci od 2004 do 2008 (v tonách).					
Ukazovateľ/Rok	2004	2005	2006	2007	2008
Komunálny odpad	30,00	30,00	33,00	20,14	19,70
Separovaný odpad	-	2,28	-	5,04	4,98
OcÚ Štefanovce					

V programovacom období obec v oblasti odpadov plánuje zriadiť obecné kompostovisko. Zberný dvor pre separovaný zber v obci nefunguje. V prípade separácie rozšíri aktivity o viaceré komodity. Uvedené aktivity budú pôsobiť na znižovanie zaťaženia obecného rozpočtu, ako aj životné prostredie.

## Lesné hospodárstvo

Lesy sú jednou zo základných zložiek životného prostredia. Ovpływujú a zlepšujú podnebie, vodné a pôdne pomery, vytvárajú prirodzené prostredie pre mnohé druhy rastlín, živočíchov a ich spoločenstvá, sú zdrojom zdravia, osvieženia a poskytujú trvalý zdroj dreva. S rozvíjajúcim sa hospodárstvom človek využíval lesy ako ľahko prístupnú surovinu a z hľadiska jej obnoviteľnosti aj ako zdroj ľahko obnoviteľnej suroviny. V minulom období dochádzalo k intenzívnemu pretváraniu krajiny na poľnohospodársku krajinu.



Lesy v nížinných častiach oblasti boli činnosťou človeka vyklčované a premenené na ornú pôdu, lúky a pasienky. Pôvodné bukové a dubové lesy boli nahradené smrekovými a borovicovými monokultúrami. Hlavnými drevinami Braniska sú smrek obyčajný (*Picea abies*), jedľa biela (*Abies alba*) a smrekovec opadavý (*Larix decidua*).

### Pôda

Kvalita pôdy patrí medzi najvýznamnejšie faktory využívania a rozvoja územia obce. Vzhľadom k veľmi dlhému času jej obnovy je potrebné v maximálnej miere zohľadňovať jej prirodzené vlastnosti. Rozsah pôdneho fondu je obmedzený, a práve preto musí byť v plnom rozsahu racionálne využívaný. Medzi hlavné negatívne faktory, ktoré ovplyvňujú pôdnu produkciu a jej environmentálne funkcie patria najmä zhutňovanie a acidifikácia pôd, neuvážené rekultivácie pôd, neúmerne meliorácie, nadmerná chemizácia, stále sa zvyšujúca erózia, zosuvy, divoké skládky a emisno - imisná kontaminácia pôd.

Obec sa musí pri výkone činností v oblasti ochrany pôd riadiť nasledujúcou legislatívou:

- Zákon SNR č. 307/1992 Zb. o ochrane PPF v znení neskorších predpisov,
- Nariadenie vlády SR č. 152/1996 Z.z. o základných sadzbách odvodov za odňatie poľnohospodárskej pôdy z PPF,
- Rozhodnutie MP SR č. 531/1994-540 o najvyšších prípustných hodnotách škodlivých látok v pôde a o určení organizácií oprávnených zisťovať skutočné hodnoty týchto látok.

### Súvisiace právne normy:

- Zákon NR SR č. 162/1995 Z.z. o katastri nehnuteľností a o zápise vlastníckych a iných práv k nehnuteľnostiam (katastrálny zákon)
- Vyhláška UGKK SR č. 79/1996 Z.z., ktorou sa vykonáva zákon NR SR o katastri nehnuteľností a o zápise vlastníckych a iných práv k nehnuteľnostiam
- Zákon SNR č. 229/1991 Zb. o úprave vlastníckych vzťahov k pôde a inému poľnohospodárskemu majetku v znení neskorších predpisov
- Zákon SNR č. 330/1991 Zb. o pozemkových úpravách, usporiadaní pozemkového vlastníctva, pozemkových úradoch, pozemkovom fonde a o pozemkových spoločenstvách v znení neskorších predpisov
- Zákon NR SR č. 180/1995 Z.z. o niektorých opatreniach na usporiadanie vlastníctva k pozemkom
- Zákon NR SR č. 181/1995 Z.z. o pozemkových spoločenstvách
- Zákon NR SR č. 136/2000 Z.z. o hnojivách
- Zákon NR SR č. 332/1996 Z.z. o vinohradníctve a vinárstve a o zmene zákona č. 61/1994 Zb. o rozvoji rastlinnej výroby v znení zákona č. 132/1989 Zb.
- Zákon NR SR č. 64/1997 Z.z. o užívaní pozemkov zriadených v záhradkových osadách a o vysporiadaní vlastníctva k nim.

### Kontaminácia pôdy

Dotknuté územie, napriek skutočnosti, že sa vyznačuje vysokým stupňom poľnohospodárskej produkcie, patrí k oblastiam s menej kontaminovanými pôdami. Pri poľnohospodárskych pôdach možno reálne predpokladať, že vzhľadom na súčasnú ekonomickú situáciu v poľnohospodárstve dochádza v týchto pôdach k úbytku rezíduí priemyselných hnojív a pesticídov. V zastavanom území sa kontaminované pôdy nachádzajú v okolí komunikácií a hospodárskeho dvora poľnohospodárskeho družstva. Tiež sa vyskytujú určité formy znečistenia pôd na okraji zástavby obce spojené so spôsobom bývania v dotknutom území, najmä z pestovateľskej činnosti a drobnochovateľstva.

### Degradácia pôdy eróziou

Vonkajšími faktormi mechanickej degradácie pôd sú vietor a zrážky podporované typom reliéfu a antropogénnou činnosťou. Reliéf v riešenom území je z prevažnej hornatý, bez prejavu vodnej erózie. Erózia v menšom meradle sa môže prejaviť aj v blízkosti vodného toku **Štefanovský potok**, kde sú procesy zmyývania a akumulácie intenzívnejšie. Na druhej strane odkrytý terén s prevahou poľnohospodársky obrábanej ornej pôdy poskytuje priam ideálne podmienky pre veternú eróziu, najmä v mimovegetačnom období.

### Správa povodí

Právna starostlivosť o vodu je vymedzená v zákone NR SR č. 184/2002 Z. z. o vodách a o zmene a doplnení niektorých zákonov (vodný zákon) s účinnosťou od 1. júna 2002. Tento zákon vytvára podmienky na všestrannú ochranu povrchových vôd a podzemných vôd vrátane vodných ekosystémov a od vôd priamo závislých krajinných ekosystémov, na zlepšenie stavu povrchových vôd a na ich účelné a hospodárne využívanie.





### Podzemné vody

Jedným z významných znečisťovateľov podzemných vôd v riešenom území je poľnohospodárska výroba a činnosť PD. Dokumentuje to jednak chemické zloženie jeho podzemných vôd (ktoré vykazuje charakteristickú priestorovú zonálnosť) ako aj výsledky hydrometrických meraní tokov.

### Povrchové vody

K najväčším znečisťovateľom vôd patria odpadové vody z domácností, priemyselnej a poľnohospodárskej výroby a komunálne odpadové vody. Povrchové vody a vodné toky v riešenom území sú kontaminované ďalej predovšetkým splachmi humusu, pôdy (zeminy), hnojív, pesticídov vrátane vyvezených splaškov z polí a záhrad. Vďaka starostlivosti a kontrole zo strany obecného úradu sú prípady hádzania domového odpadu, kovového šrotu, obalov do vodných tokov skôr ojedinelé a periodicky sa odstraňujú. Značný rozsah chemického znečistenia predstavujú poľnohospodárske závody a nelegálne skládky odpadov, z ktorých sú často vylúhované aj toxické látky znečisťujúce povrchové i podzemné vody.

### Zásobovanie pitnou vodou

V zmysle zákona SNR č. 369/1990 Zb. o obecnom zriadení je obec zodpovedná za zásobovanie obce pitnou vodou a zodpovedá za odvádzanie odpadových vôd, ktoré vzniknú na území obce. Obec je v súčasnosti zásobovaná pitnou vodou zo skupinového vodovodu. Obec je pokrytá na 74 % územia vodovodnou infraštruktúrou. V obci je dostupný 1 prameň pitnej vody s výdatnosťou 0,45 l/s.

## 2.6 OBYVATEĽSTVO

Oblasť ľudských zdrojov je zameraná na rozvoj, vzdelanosti, zamestnanosti a trhu práce. Oblasť identifikované na lokálnej úrovni sú relevantné s Národným plánom zamestnanosti.

Z hľadiska vierovyznania je obec heterogénna. Dominantná časť obyvateľov sa hlási k rímskokatolíckemu (97,67 %) a malá časť k evanjelickému vierovyznaniu (0,47 %). Približne 0,47 % obyvateľov je gréckokatolíckeho vierovyznania.

Bývajúce obyvateľstvo podľa náboženského vyznania			
Ukazovateľ	SLDB 1991	SODB 2001	
Rímskokatolícke %	82,94		97,67
Evanjelické %	0,00		0,47
Gréckokatolícke %	0,00		0,47
Pravoslávne %	0,00		0,00
Čs. Husitské %	0,00		0,00
Bez vyznania %	0,47		0,00
Ostatné %	0,00		0,00
Nezistené %	16,59		1,40

www.statistics.sk

Z hľadiska národnostnej štruktúry sa všetci obyvatelia hlásia k Slovenskej národnosti.

### Demografia

Úroveň sociálneho rozvoja charakterizuje viacero ukazovateľov, medzi ktoré patrí aj demografická situácia a zloženie obyvateľstva. Pre demografický vývoj je vo všeobecnosti charakteristický znižujúci sa prirodzený prírastok obyvateľstva a starnutie populácie. V prípade obce Štefanovce bol zaznamenaný nárast počtu obyvateľov.

Počet obyvateľov v obci od roku 2004 do 2008 (počet osôb)					
Ukazovateľ/Rok	2004	2005	2006	2007	2008
Počet obyvateľov	217	220	223	222	229
OcÚ Štefanovce					

Celkový počet obyvateľov vykazuje v sledovanom období v priemere rastúci trend. Za sledované 5 ročné obdobie v priemere počet obyvateľov vzrástol o 5,5 %. Priemerný koeficient rastu dosiahol hodnotu 1,011, čo predstavuje priemerný ročný nárast o 1,1 %. Predpokladaný vývoj do budúcnosti prezentuje nasledujúca tabuľka.



<b>Predpokladaný počet obyvateľov v obci do roku 2014 (počet osôb)</b>					
<b>Ukazovateľ/Rok</b>	<b>2010</b>	<b>2011</b>	<b>2012</b>	<b>2013</b>	<b>2014</b>
<b>Počet obyvateľov</b>	233	236	240	244	249
OcÚ Štefanovce					

V priebehu 5 budúcich rokov sa predpokladá nárast počtu obyvateľov. Do roku 2014 by mal vzrásť počet obyvateľov na 249. Z hľadiska pohlavia, permanentne mierne presahuje počet žien počet mužov. Nasledujúca tabuľka prezentuje prirodzený prírastok obyvateľstva v obci.

<b>Prirodzený prírastok / úbytok obyvateľstva v obci (osoby)</b>					
<b>Ukazovateľ/Rok</b>	<b>2004</b>	<b>2005</b>	<b>2006</b>	<b>2007</b>	<b>2008</b>
<b>Úbytok</b>	-1	1	1	-2	6
OcÚ Štefanovce					

Vývoj ukazovateľa prirodzeného prírastku obyvateľstva v obci v sledovanom období vykazuje pozitívny trend. Počet zomrelých v obci prekračuje počet živonarodených obyvateľov len v roku 2004 a 2007. Najvyšší prirodzený úbytok bol zaznamenaný v roku 2007, kedy klesol počet obyvateľov v dôsledku prirodzených tendencií o 2. Najvyšší prírastok bol zaznamenaný v roku 2008.

### Migrácia obyvateľstva

Migrácia obyvateľstva t.j. rozdiel medzi prisťahovanými a vystáňovanými obyvateľmi vykazuje vcelku rovnomerný vývoj. Rozhodujúci podiel na migrácii obyvateľstva v obci pripadá na občanov v produktívnom veku. V sledovanom období vykazoval migračný prírastok pozitívny trend.

<b>Migračný prírastok / úbytok obyvateľov (osoby)</b>					
<b>Ukazovateľ/Rok</b>	<b>2004</b>	<b>2005</b>	<b>2006</b>	<b>2007</b>	<b>2008</b>
<b>Migračný prírastok</b>	2	2	2	1	1
OcÚ Štefanovce					

Najväčší a vyrovnaný migračný prírastok obyvateľstva bol zaznamenaný od roku 2004 do roku 2006. V uvedených rokoch vzrástol počet obyvateľov v dôsledku migračných tendencií o 2. Nasledujúca tabuľka prezentuje vývoj celkového prírastku obyvateľstva v obci, ktorý je súčtom prirodzeného a migračného prírastku.

<b>Celkový prírastok / úbytok obyvateľov (osoby) v obci</b>					
<b>Ukazovateľ/Rok</b>	<b>2004</b>	<b>2005</b>	<b>2006</b>	<b>2007</b>	<b>2008</b>
<b>Celkový prírastok</b>	1	3	3	-1	7
OcÚ Štefanovce					

Ako prezentuje tabuľka, dochádzalo v (z hľadiska objemu) obci hlavne k prírastku obyvateľstva.

### Veková štruktúra obyvateľstva obce

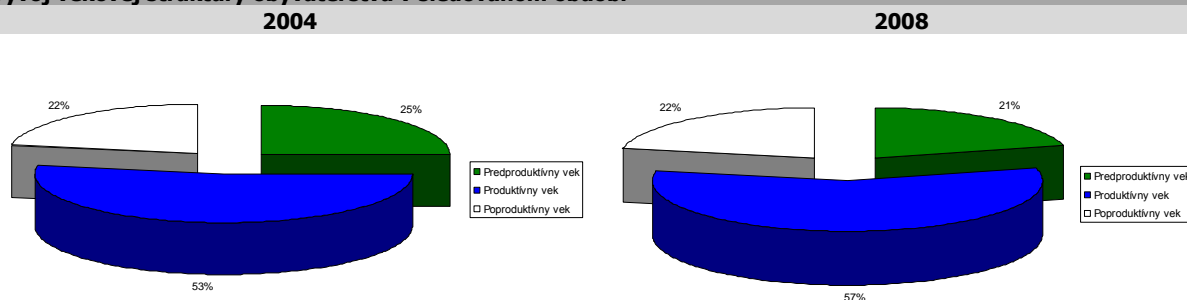
Najväčší podiel pripadá na obyvateľov v produktívnom veku, najmenší podiel na obyvateľov v predproduktívnom veku. V skupine v predproduktívnom veku bol zaznamenaný pokles. V skupine v produktívnom veku bol zaznamenaný nárast. Nárast bol zaznamenaný v skupine v poproduktívnom veku, kedy počas posledných 5 rokov vzrástol počet obyvateľov o 4,1 %. V skupine predproduktívneho veku klesol počet obyvateľov o 11,1 %.

<b>Obyvateľstvo podľa štruktúry základných vekových skupín</b>			
<b>Ukazovateľ / Rok</b>	<b>Predproduktívny vek</b>	<b>Produktívny vek</b>	<b>Poproduktívny vek</b>
<b>2004</b>	54	115	48
<b>2005</b>	51	120	49
<b>2006</b>	47	127	49
<b>2007</b>	45	129	48
<b>2008</b>	48	131	50
OcÚ Štefanovce			





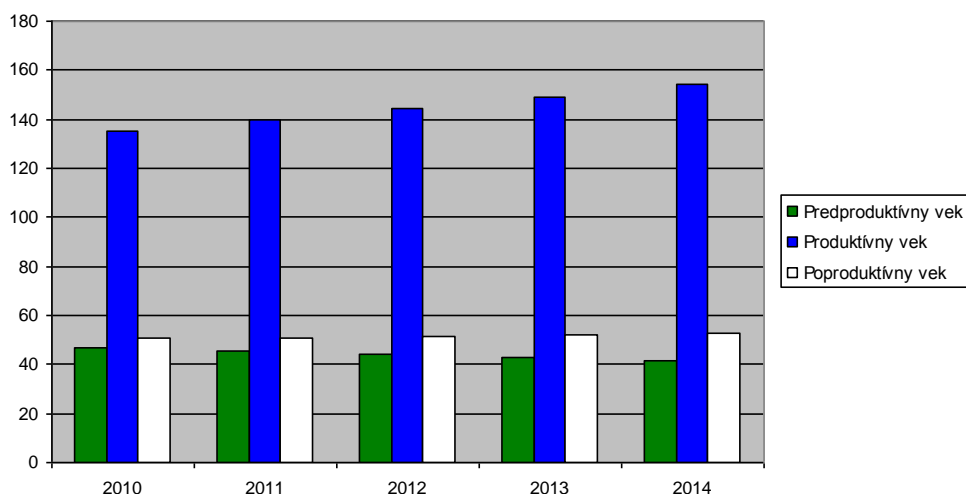
### Vývoj vekovej štruktúry obyvateľstva v sledovanom období



OcÚ Štefanovce

Ako prezentuje graf, za uvedených 5 rokov nedošlo vo vekových skupinách k výrazným zmenám. V absolútnych číslach došlo k poklesu obyvateľov v skupine poproduktívneho veku.

### Predpokladaný vývoj počtu obyvateľstva do roku 2014



OcÚ Štefanovce

Do roku 2014 sa predpokladá nárast obyvateľov v skupine produktívneho veku. Pokles sa predpokladá v skupine v predproduktívnom veku.

### Predpokladaný vývoj počtu obyvateľstva do roku 2014

Skupina / Rok	2010	2011	2012	2013	2014
Predproduktívny vek	47	45	44	43	42
Produktívny vek	135	140	145	149	154
Poproduktívny vek	51	51	52	52	53

OcÚ Štefanovce

Vekovú štruktúru ekonomicky aktívneho obyvateľstva prezentuje nasledujúca tabuľka. Najviac ekonomicky činného obyvateľstva pripadá na vekovú skupinu mužov od 30 do 39 rokov a skupinu žien od 30 do 39 rokov. Naopak najmenšiu skupinu ekonomicky aktívneho obyvateľstva tvoria ženy od 55 do 59 rokov a muži od 60 do 64.

### Ekonomicky aktívne obyvateľstvo podľa štruktúry veku a pohlavia k 2008 v %.

Vek	Muži	Ženy	Spolu
15 – 19	14	8	22
20 – 29	9	17	26
30 – 39	20	18	38
40 – 49	15	14	29
50 – 54	5	5	10
55 – 59	5	3	8
60 – 64	3	7	10
Spolu	71	72	143

OcÚ Štefanovce



Z ekonomického hľadiska je daná štruktúra vyhovujúca, nakoľko sa pomerne veľká časť ekonomicky činných obyvateľov pohybuje vo vekovej skupine od 20 do 49 rokov.

### Národnostná štruktúra obyvateľstva

V obci je štruktúra obyvateľstva prakticky homogénna, s jednou dominantnou národnostnou skupinou. Okrem obyvateľov slovenskej národnosti v obci nežijú obyvatelia žiadnej inej národnosti..

## 2.7 VZDELANIE A ZAMESTNANOSŤ

Vzdelanostná štruktúra obyvateľov obce má nasledovné zloženie. Najväčší počet obyvateľov v mužskej populácii disponuje základným vzdelaním a učňovským vzdelaním bez maturity. Minimálne percento pripadá na obyvateľov s vyšším odborným vzdelaním a vysokoškolským vzdelaním druhého stupňa. V prípade ženskej populácie pripadá najväčší počet obyvateľov na základné vzdelanie. Nasledujúca tabuľka prezentuje vzdelanostnú štruktúru obyvateľstva v roku 2008.

Vzdelanostná štruktúra obyvateľstva k 2008 podľa pohlavia v %.				
Stupeň vzdelania / Pohlavie	Muži	Ženy	Spolu	
Bez vzdelania / Základné vzdelanie	26	27	53	
Učňovské bez maturity	31	23	54	
Str. odb. bez maturity	20	23	43	
Úplné stredné s maturitou	9	15	24	
Vyššie odborné	1	0	1	
Bakalárske	0	1	1	
Vysokoškolské	2	1	3	
Deti do 15 rokov	28	22	50	
OcÚ Štefanovce				

Z hľadiska uplatnenia sa obyvateľstva na trhu práce má uvedená vzdelanostná štruktúra negatívny pomer. Z hľadiska ďalšieho vývoja je potrebné v obci zvyšovať počet obyvateľov s vysokoškolským vzdelaním. Vývoj vzdelanostnej štruktúry sa v sledovanom období vyvíjal smerom k znižovaniu počtu obyvateľov s učňovským vzdelaním.

### Vývoj nezamestnanosti

Od roku 1989 sa na vývoji zamestnanosti začalo výrazne prejavovať spomalenie dynamiky hospodárskeho rastu. Obnova tvorby pracovných miest a zrýchlenie dynamiky sa prejavilo koncom 90. tých rokov minulého storočia. V súčasnosti pre celú ekonomiku je charakteristická vysoká miera nezamestnanosti a nízka tvorba nových pracovných miest. Svetová hospodárska kríza ovplyvnila nezamestnanosť v celom regióne. Vývoj nezamestnanosti vo všeobecnosti zaznamenával až do roku 2007 klesajúci trend. Zlepšovanie situácie bolo výsledkom investícií, ktoré boli hlavným zdrojom tvorby nových pracovných miest v mestách Prešov, Gielnica.

Štruktúra evidovaných nezamestnaných z hľadiska ich dosiahnutého vzdelania bola totožná s celoslovenskými štatistikami. Najväčší podiel na nezamestnanosti v obci v sledovanom období pripadal na obyvateľov vyučených a obyvateľov s SOU bez maturity a s maturitou a so základným vzdelaním. Najväčší počet nezamestnaných obyvateľov pripadal na skupinu vo veku od 35 do 39. Významným ukazovateľom na trhu práce doba evidencie nezamestnaných obyvateľov. Dve najväčšie skupiny tvorili dlhodobo nezamestnaní s dĺžkou evidencie od 7 do 12 mesiacov a viac ako 2 roky.

### Verejné služby zamestnanosti

Na zabezpečovanie práva občanov na zamestnanie je zriadený ÚPSVaR ako verejnoprávna inštitúcia, ktorý v rozsahu svojej pôsobnosti, ako jeden z viacerých subjektov v súčinnosti s reprezentatívnymi organizáciami zamestnancov a zamestnávateľov vykonáva politiku zamestnanosti. ÚPSVaR je hlavnou inštitúciou realizujúcou politiku trhu práce, čo je systém podpory a pomoci občanom pri ich začleňovaní na pracovné miesta na trhu práce formou sprostredkovania zamestnania, poskytovania poradenstva, prispôbovaním profesijnej štruktúry nezamestnaných a zamestnancov pomocou rekvalifikácií, podporovanie vytvárania nových pracovných miest zamestnávateľmi pomocou poskytovania príspevkov v rámci aktívnej politiky trhu práce a poskytovaním podpory v nezamestnanosti. Pri poskytovaní verejných služieb zamestnanosti obec spolupracuje s ÚPSVaR v Prešove, pri vytváraní dočasných pracovných miest, ktoré sú nevyhnutným predpokladom zachovania pracovných návykov dlhodobo



nezamestnaných. Obec spolupracuje rovnako aj pri realizácii aktívnej politiky trhu práce (AFTP), v rámci ktorej sa pomocou nástrojov AFTP predovšetkým podporuje vytváranie nových pracovných miest zamestnávateľmi, ako aj obcou samotnou. Obec v oblasti aktívnej politiky zamestnanosti dočasne zamestnáva nezamestnaných občanov v rámci malých obecných služieb. V prevažnej miere výkon týchto pracovných činností zahŕňa údržbu verejných priestranstiev.

### Štruktúra zamestnanosti

Reštrukturalizácia ekonomiky od konca osemdesiatych rokov mala významný dopad aj na zamestnanosť obyvateľstva v obci. Zmeny sa dotkli predovšetkým väčšiny priemyselných odvetví. Najviac obyvateľov bolo zamestnaných v oblasti potravinárskeho priemyslu a v oblasti drevárskeho priemyslu.

Priemerný evidenčný počet zamestnancov žijúcich v obci podľa priemyselných odvetví (%)				
Odvetvie/Roky	2006	2007	2008	
Ťažba nerastných surovín	4	4	5	
Potravinársky	10	10	12	
Textilný, odevný a obuvný	7	7	9	
Drevársky	21	20	18	
Polygrafický	0	0	0	
Chemický a farmaceutický	0	0	0	
Výroba, rozvod energií a vody	8	7	8	
OcÚ Štefanovce				

Celkovo v priemyselných odvetviach pracovalo v sledovanom období od 4 do 21 % obyvateľstva. V nepriemyselných odvetviach bolo najviac obyvateľov obce zamestnaných v poľnohospodárstve a stavebníctve. V priemere pripadal v sledovanom období na uvedené odvetvia podiel na zamestnanosti od 8 do 20 %.

Priemerný počet zamestnancov žijúcich v obci pracujúcich v nepriemyselných sektoroch (%).				
Odvetvie/Roky	2006	2007	2008	
Pôdohospodárstvo vrátane lesného hospodárstva	20	18	15	
Stavebníctvo	10	10	8	
Obchod	4	4	3	
Doprava, skladovanie	2	2	2	
Pošta a telekomunikácie	1	1	1	
Peňažníctvo a poisťovníctvo	1	1	2	
Verejná správa, obrana, povinné sociálne zabezpečenie	5	5	5	
Školstvo	1	1	1	
Zdravotníctvo, soc. starostlivosť	3	3	4	
Ostatné služby	3	7	7	
OcÚ Štefanovce				

Najmenší podiel v nepriemyselných odvetviach pripadol na poštové a telekomunikačné služby a peňažníctvo a poisťovníctvo.

## 2.8 BÝVANIE

V 2009 tvorilo v obci bytový fond 69 rodinných domov. Trvalo neobývaných domov bolo 15.

### Rozvoj v oblasti výstavby bytov

Nakoľko obec nemá dostatočné prostriedky na rozvoj bytového fondu, vo väčšine prípadov sa uskutočňuje výhradne z prostriedkov jednotlivých domácností. Investičné aktivity obce by sa mohli zameriavať hlavne na zabezpečenie územno - plánovacej dokumentácie, prípravu plôch pre IBV a výstavbu nájomnej bytovej výstavby, čo je však málo pravdepodobné.

### Základné údaje o domovom a bytovom fonde

Nasledujúca tabuľka prezentuje stav bytového fondu v roku 2008. V obci bolo v roku 2008 evidovaných 69 domov, z čoho 15 domov bolo neobývaných. V obci sa nenachádzajú bytové domy.

Domový a bytový fond (byty, domy) v roku 2008				
Ukazovateľ / Domy	Domy spolu	Neobývané domy	Byty spolu	Neobývané byty
Počet domov	69	15	0	0
OcÚ Štefanovce				



Ukazovatele úrovne bývania a vybavenosti boli nasledovné: na jeden byt v obci v priemere pripadali 4,2 osoby, pričom na jednu osobu pripadlo v priemere 20 m<sup>2</sup>.

Ukazovatele úrovne bývania a vybavenosti domácností					
Ukazovateľ	Priemerný počet				Podiel trvalo obývaných bytov s 3+ obytnými miestnosťami ( v % )
	trvalo bývajúcich osôb na 1 trvalo obývaný byt	m <sup>2</sup> obytnej plochy na 1 trvalo obývaný byt	obytných miestností na 1 trvalo obývaný byt	m <sup>2</sup> obytnej plochy na osobu	
Obec OcÚ Štefanovce	4,2	84	3,5	20	70

Základným zámerom obce v oblasti bývania je zabezpečiť rozvoj bývania vo všetkých jeho zložkách. Stratégiu rozvoja bývania je potrebné založiť na usmerňovaní a zosúladiení verejných a súkromných aktivít, finančných, územných a ľudských zdrojov. Vychádzať je nutné pri tom zo schváleného Programu rozvoja bývania, Ministerstvom výstavby a regionálneho rozvoja SR vydaných Smerníc na poskytovanie dotácií na obstaranie nájomných bytov, na odstraňovanie systémových porúch bytových domov, zo schváleného zákona NR SR č. 124/1996 o Štátnom fonde rozvoja bývania, v znení neskorších úprav a k nemu schválených predpisov.

Bývanie tvorí prevažnú časť zastavaného územia spolu so súkromnou hospodárskou zeleňou. Jestvujúca stavebná štruktúra sa navrhuje doplniť novou výstavbou a rozšíriť tak bytový fond v medzerách, prielukách a schátralých častiach obce, vzhľadom na majetkoprávne možnosti. Objekty s dvoma a viac podlažiami sa navrhujú umiestňovať citlivo voči siluete obce do centrálnych polôh obce s polyfunkciou komerčnej vybavenosti a zdôrazňovať tak centralitu týchto polôh z kompozičného hľadiska. Nevyhovujúci bytový fond hlavne v centrálnych polohách sa navrhuje asanovať resp. rekonštruovať na nové podmienky postupne, vzhľadom na možnosti výskytu majetko - právnych problémov. Ostatná zástavba reprezentujúca obytnú funkciu by sa mala prispôbiť nivelete existujúcich objektov s možnosťou umiestnenia aj iných funkcií, ktoré by neboli v konflikte s obytnou funkciou.

Výber lokalít určených na výstavbu rodinných domov vychádza zo zásady prirodzeného rastu sídla, resp. z premisy intenzifikovať jestvujúcu rozvolnenú zástavbu s cieľom vytvoriť kompaktné urbanistické plochy. V prvom rade navrhujeme novú výstavbu realizovať v centrálnej časti obce, kde sú k tomu vytvorené technické predpoklady a intenzifikovať rozostavané ulice. Rozptýl zástavby do iných okrajových častí nie je žiadúci z viacerých dôvodov, najmä však z dôvodu nárokov na dopravnú a technickú infraštruktúru. V súčasnosti tlak na novú výstavbu rodinných domov nie je významný, je úmerný požiadavkám. Je potrebné, aby obec pripravila rozvojové programy, najmä v oblasti rekreácie - cestovného ruchu - turizmu a výroby, ktoré vytvoria predpoklady pre rozvoj bývania a služieb. Rozvojové programy obce v oblasti rekreácie - cestovného ruchu - turizmu a vytvorenie vhodných podmienok zo strany obce pre rozšírenie výroby, resp. prílev nových záujemcov o budovanie výrobných zariadení v obci, iniciujú.

Súčasťou obytných štruktúr je aj občianska vybavenosť, väčšinou jestvujúca. V návrhu sa nepredpokladá budovanie nových zariadení občianskej vybavenosti, v prípade záujmu sa budovanie týchto zariadení nevyklučuje, je však potrebné dodržať zásadu aby nebola potláčaná primárna funkcia bývania a potrebné parkovacie kapacity sa prednostne realizovali na vlastnom pozemku. V súvislosti s návrhom novej zástavby sa nepredpokladajú žiadne veľkoplošné asanácie.

## 2.9 PODNIKATEĽSKÉ SUBJEKTY

### Výroba

V návrhu sa neuvažuje s budovaním alebo rekonštrukciou veľkoplošných priemyselných parkov. Za „veľkoplošný“ urbanistický záber sa počíta plocha areálu hospodárskeho dvora PD. Výrobu tu prezentuje len niekoľko malých živnostníkov podnikajúcich v oblasti drevovýroby a rôznych služieb.



### Maloobchodné služby a služby

V obci sa v rámci základnej vybavenosti nachádzajú objekty maloobchodnej siete a služieb v súkromnom vlastníctve. V obci sa nachádza maloobchodná predajňa so smiešaným tovarom a jedno odbytové pohostinské stredisko.

### Pol'nohospodárska výroba

Obyvatelia tohto sídla sa už od pradávna zaoberali poľnohospodárskou činnosťou. Poľnohospodársky dvor Štefanovce je vo vlastníctve SHR Milana Stahovca. Vo veľkom sa chovajú ošípané a hovädzí dobytok. Pestuje sa pšenica, jačmeň, zemiaky a krmná repa. Farma PD však vzhľadom na svoje umiestnenie z časti negatívne ovplyvňuje životné prostredie v obci a v budúcnosti by mohla čiastočne zmeniť funkciu (agroturistika, chov koní), tak aby to pozitívne ovplyvnilo zamestnanosť. V súčasnosti sa PD zameriava na pestovanie rastlinných produktov a živočíšnu výrobu.

Ukazovateľ	oblasť	hodnota
<b>Hospodársky dvor SHR Milan Stahovec</b>	rastlinná výroba - komodita	áno
	živočíšna výroba (hov., ošípané, ...)	áno
	poľnohospodárska pôda celk. výmera ha	198
	orná pôda cca. v ha	103
	vinice v ha	0
<b>Pol'nohospodárska pôda, ktorú obhospodarujú iní agropodnikatelia</b>	ovocné sady v ha	10
	Pol'nohospodárska pôda celkom ha	191
	Z toho orná pôda ha	36
	Ovocné sady ha	2,6

## 2.10 ŠKOLSTVO A VZDELANIE

Na základe zákona č. 416/2001 Z. z. o prechode niektorých pôsobností z orgánov štátnej správy na obce a na vyššie územné celky s účinnosťou od 1. 7. 2002 prešli materské školy, základné školy a základné umelecké školy do zriaďovateľskej pôsobnosti obcí a miest.

V súčasnosti sa spoločenské a sociálne zmeny odzrkadlili aj v potrebách kapacít, ako aj racionalizačných opatreniach vzhľadom k ekonomike prevádzkovania týchto zariadení. Boli zredukované počty zariadení i v centre regiónu a záujmovom území. V obci sa nenachádza žiadne vzdelávacie zariadenie. Počet detí a žiakov v obci neumožňuje zriadiť materskú ani základnú školu. Deti z obce cestujú do Základnej školy s materskou školou v obci Chminianska Nová Ves vzdialenej 10 km.

## 2.11 SOCIÁLNA SFÉRA

Sociálne služby sa poskytujú v zariadeniach sociálnych služieb, ktorých zriaďovateľmi je obec, fyzické a právnické osoby, a ostatné orgány miestnej štátnej správy a samosprávy. Tie poskytujú sociálnu pomoc v zmysle zákona NR SR č. 195/1998 Z. z. v znení neskorších predpisov.

V oblasti zariadení vybavenosti sociálnej starostlivosti nie je v obci v prevádzke žiadne špecializované komplexné zariadenie. Vzhľadom na veľkosť obce a jej finančné možnosti nie je v súčasnej dobe možné investovať v tejto oblasti.

## 2.12 ZDRAVOTNÍCTVO

Zdravotné stredisko s ambulanciami praktického lekára pre dospelých, lekára pre deti a dorast a stomatologickou ambulanciou, do obvodu ktorého spadá obec sa nachádza v obci Jarovnice. Do uvedenej obce je komplikované autobusové spojenie. Šťastí je tento nedostatok riešený zriadením ambulancie v obci Bertotovce, kde praktický lekár pre dospelých aj lekár pre deti a dorast ordinujú dva dni v týždni. Najbližšie ambulancie lekárov gynekológov sú v Sabinove a Prešove.

Vo sfére základnej zdravotníckej starostlivosti sa hľadajú nové prístupy optimálnejšieho zabezpečenia služieb ošetrojúceho lekára a zdravotníckych zariadení, uvažuje sa i o možnosti zriadenia súkromných ordinácií, resp. rodinných lekárov. Vytvorenie kvalitnejšej zdravotníckej starostlivosti je podmienené zvýšením úrovne a kapacity zdravotníckych zariadení, všetkých druhov zdravotníckych služieb, kvality a úrovne zdravotníckej techniky a personálneho obsadenia obslužných činností.



## 2.13 ŠPORT

Plochy športovej vybavenosti v obci sú orientované hlavne na futbalovú plochu. Provizórne futbalové ihrisko je na majetko právne nevysporiadaných pozemkoch. Rozvoj ďalších telovýchovných a športových zariadení sa navrhuje smerovať k príprave územia pre viacúčelové komplexné zariadenie na úrovni vyššej vybavenosti, ako viacúčelové zariadenie pre športové i kultúrno-rekreačné zariadenia. V obci chýba detské ihrisko a viacúčelové ihrisko.

## 2.14 KULTÚRA

Kultúra v obci je samozrejmosťou a nevyhnutnou podmienkou ponuky kultúrno-spoločenského vyžitia sa vlastných obyvateľov, ale aj prejavom cielenej kultúrnej ponuky širšej návštevníckej verejnosti danej obce. Je prejavom a symptómom spoločenskej úrovne a kultúrnej vyspelosti daného sídla a regiónu.

Obyvatelia Obce Štefanovce majú k dispozícii kultúrny dom. V návrhovom období odporúčame previesť komplexnú modernizáciu zariadení s následným zvýšením kapacity, nakoľko existujúce kapacity už nevyhovujú pre návrhové obdobie. Pri podpore rozvoja cestovného ruchu rekreácie a turizmu je nutné uvažovať aj s vytvorením podmienok pre budovanie klubových priestorov, ktoré môžu tvoriť súčasť rôznych zariadení spojených so službami v tejto oblasti. V obci sa nachádza obecná knižnica s počtom kníh - 400.

Kultúra v súčasnej recesii spoločnosti prežíva vo veľmi skromných podmienkach z dôvodov nutnosti prvoradého riešenia základných sociálnych potrieb obyvateľov a minimalizácii výdavkov na kultúru. Markantne sa táto situácia prejavuje v podmienkach vidieka, kde sa programové voľby obmedzujú len na miestne ľudové a ochotnícke predstavenia a často iba na príležitostné spoločenské podujatia (svadby, hostiny, kary, a pod.). Návštevnosť zariadenia kultúry závisí od viacerých faktorov. Prioritnými sú:

- prostredie, t.j. kapacita a kvalitatívna úroveň disponibilného zariadenia z architektonického, estetického a technického hľadiska,
- zabezpečenie činnosti po a kvalitatívnej a kvantitatívnej stránke a aktivita podujatí,
- demografické podmienky (spádovitosť) a podmienky územno-technické (prístup, parkoviská a pod.)

Najmä na programovú atraktivnosť a podmienky vstupu prevádzkovateľa musia reagovať pružne, operatívne a racionálne. Reakcia sa prejavuje v orientácii sa zariadení na také formy kultúrnych činností a podujatí, ktoré sú atraktívne a žiadané čo najširším spektrom populácie ale najmä mladou generáciou ale i staršími. Je to náročný problém v súčasnej dobe elektronických médií, kedy komerčná kinematografia našla cestu až do súkromia spotrebiteľa formou videoprodukcie a videotechniky, digitálnej techniky domáceho kina. Výhľadovo bude potrebné počítať s rozšírením a vytvorením podmienok pre viacúčelovosť zariadenia. Z hľadiska kvality priestoru a prevádzkových podmienok sa predpokladá budúca potreba riešenia ďalšej modernizácie najmä technického vybavenia na kvalitatívne vyššej úrovni. V návrhu riešenia sa počíta s možnosťami zriadenia klubových foriem využitím kultúrneho zariadenia, s možnosťou využitia ako viacúčelového zariadenia pre kultúrne, zábavné, prípadne i galerijné, komerčné, obchodné a integrované funkčné účely.

V obci sa nachádza rímskokatolícky kostol. Rímskokatolícky kostol Obetovania Pána (pôvodne Očisťovania Panny Márie) zo 14. storočia bol v 18. a 19. storočí stavebne upravený. Posledná úprava kostola v 90 - tých rokoch 20. storočia.

## 2.15 UBYTOVACIE ZARIADENIA

V súčasnosti sa v obci nenachádza žiadne ubytovacie zariadenie.

## 2.16 STRAVOVACIE A REŠTAURAČNÉ SLUŽBY

V obci nie je reštauračné zariadenie, ktoré by v tradičnom prostredí poskytovalo príležitostným, ale aj ostatným návštevníkom obce tradičné jedlá typické pre túto oblasť. V obci sa nachádza jedine pohostinské zariadenie.





## 2.17 CESTOVNÝ RUCH

Geografická poloha obce v regióne, konfigurácia terénu a ostatné prírodné danosti nezaradujú obec medzi rekreačne atraktívne oblasti. Prírodné podmienky a kvalitné životné prostredie sú ale predpokladom pre rozvoj cestovného ruchu, hlavne v oblasti agroturistiky. Zavedenie systematického a koordinovaného prístupu s okolitým územím k riešeniu tejto problematiky môžu priaznivo podporiť rozvoj rekreačnej funkcie.

### Kamenná Baba

Kamenná Baba je chránená oblasť na slovenské. Nachádza sa vo východ časti krajiny, severozápadne od mesta Prešov, pri obci Lačnov. Národná prírodná rezervácia Kamenná Baba zaberá rozlohu 127 hektárov a bola založená v roku 1964. Vyskytuje sa tu veľké množstvo vzácnych rastlín a je miestom značného turistického ruchu. Národnej prírodnej rezervácii Kamenná Baba tvorí 9 vodopádov, cez 20 podzemných priestorov a veľké množstvo zaujímavých skalných útvarov. Túto hlbokú skalnatou rokli vydlabe Lačnovský potok. Skrz toto územie vedie prírodovedný chodník, ktorý meria 2 km s prevýšením 220 m. Cesta trvá necelé dve hodiny a je nenáročná, určená pre všetky vekové kategórie (<http://sk.tixik.com/kamenna-baba-2355864.htm>, 21.9.2009).

### Zrúcanina hradu Hanigovce

Na strmom kopci stál pôvodne drevený hrádok, ktorý bol roku 1342 prestavěn na kamenný hrad. V minulosti hrad často menil majiteľov a bol aj párkrát dobytý. Roku 1557 dokonca vyhořel. V tejto dobe patrila rodine Pečovských, ktorí ho opustili a nestarali sa o neho. Dnes je zrúcanina voľne prístupná a možno tu rozoznať bývalej opevnenia a stredoveké zvyšky paláca (<http://sk.tixik.com/zrucenina-hradu-hanigovce-2357539.htm>, 21.9.2009).

### Branisko

Priesmyk vo výške 751 m n. m. pohoria Branisko, 12 km východne od Spišského Podhradí, ktorý oddeľuje dva historické regióny Spiš a Šariš a rozdeľuje pohoria Branisko na južnú a severnú časť. Do sedla Branisko stúpa zo Spiše serpentine cesty, z ktorej sú nádherné výhľady na Spiš a Spišský hrad. V sedle došlo roku 1849 k bojovému stretnutiu slovenských dobrovoľníkov s maďarskými Honvéd (<http://www.turistika.sk/turisticke-ciele/detail/branisko>, 23.9.2009).

## 2.18 REKAPITULÁCIA ROZPOČTU OBCE ZA ROKY 2004 – 2008

V sledovanom období vykazovalo hospodárenie obce rovnomerný vývoj. Nasledujúca tabuľka prezentuje štruktúru výdavkov obce.

Prehľad hospodárenia obce v období od 2004 do 2008 (tis.Sk)					
Ukazovateľ / Roky	2004	2005	2006	2007	2008
Bežné príjmy	862	929	1.535	1.344	1.408
Kapitálové príjmy	0	0	0	2.800	200
Finančné operácie	0	0	2	140	0
Príjmy spolu	862	929	1.537	4.284	1.608
% plnenia príjmov	-	127,6	105,6	99,6	99,5
Bežné výdavky	830	931	1.606	1.178	1.157
Kapitálové výdavky	20	0	0	2.965	19
Finančné operácie	0	0	0	0	140
Výdavky spolu	850	931	1.606	4.143	1.316
% plnenia výdavkov	-	129,5	117,3	96,3	98,2
Zisk/strata	+12	-2	-69	+141	+292
OcÚ Štefanovce					

Vzhľadom na veľkosť obce možno hospodárenie obce považovať za pozitívne s tendenciou trvalej stability zabezpečenia všetkých potrebných samosprávnych funkcií. Nasledujúca tabuľka prezentuje stav majetku obce k 31.12.2008. Obec disponovala týmto majetkom:

Prehľad majetku obce v roku 2008 k 31.12.	
Majetok	Suma (v tis. Sk)
Software	0,-
Pozemky	159.854,-





<b>Stavby</b>	2.373.014,-
<b>Ostatný HIM</b>	359.884,-
<b>Spolu majetok</b>	2.892.752,-
OcÚ Štefanovce	

Najväčší podiel majetku obce pripadal na hmotný investičný majetok. K uvedenému termínu disponovala obec stavbami v hodnote 2,37 mil. Sk. Ostatný hmotný investičný majetok bol ohodnotený na 360 tis. Sk. Obec k uvedenému dátumu disponovala pozemkami v hodnote 160 tis. Sk.

## 2.19 SAMOSPRÁVA

Vzťah samospráva – občan si vyžaduje vypracovať projekt klientskeho prístupu riešiaci ako, vzťah zamestnancov úradu, tak aj poslancov ku občanom a návštevníkom obce. Vývoj celkových výdavkov v sledovanom období zaznamenáva mierne rastúci trend. Nárast výdavkov bol kompenzovaný nárastom príjmov z podielových daní.

<b>Výdavky obce na chod samosprávy od roku 2004 do 2008 (tis. Sk)</b>					
<b>Ukazovateľ/Rok</b>	<b>2004</b>	<b>2005</b>	<b>2006</b>	<b>2007</b>	<b>2008</b>
<b>Obec</b>	712	805	1452	1058	1013
OcÚ Štefanovce					

Nasledujúca tabuľka prezentuje vývoj podielových daní a miestnych poplatkov počas predchádzajúcich piatich rokov.

<b>Príjmy obce z podielových daní a poplatkov od roku 2004 do 2008 (v tis. Sk).</b>					
<b>Ukazovateľ/Rok</b>	<b>2004</b>	<b>2005</b>	<b>2006</b>	<b>2007</b>	<b>2008</b>
<b>Podielové dane</b>	352	635	724	844	983
<b>Miestne poplatky</b>	106	95	236	221	179
OcÚ Štefanovce					

S výkonom svojich samosprávnych funkcií súvisí aj zabezpečovanie komunálnych služieb v obci. V roku 2008 vynaložila obec 51,7 tis. Sk na verejné osvetlenie.

<b>Výdavky obce na zabezpečenie komunálnych služieb 2004 do 2008</b>					
<b>Ukazovateľ/Rok</b>	<b>2004</b>	<b>2005</b>	<b>2006</b>	<b>2007</b>	<b>2008</b>
<b>Úprava verejných priestranstiev</b>	328	936	2597	1214	660
<b>Údržba miestnych komunikácií</b>	0	0	0	0	0
<b>Cintorínske služby</b>	0	0	2823	1956	2035
<b>Verejné osvetlenie</b>	28520	33410	38657	44181	51700
OcÚ Štefanovce					

Nasledujúca tabuľka prezentuje príslušnosť obyvateľov k jednotlivým úradom špecializovanej štátnej správy.

<b>Príslušnosť k obyvateľom k úradom ŠŠS</b>	
<b>Sídlo matričného úradu</b>	Hermanovce
<b>Sídlo pracoviska daňového úradu</b>	Prešov
<b>Sídlo pracoviska Obvodného oddelenia policajného zboru</b>	Chminianska Nová Ves
<b>Sídlo Okresného súdu</b>	Prešov
<b>Sídlo Okresného riaditeľstva Hasičského a záchranného zboru</b>	Prešov
<b>Sídlo pracoviska obvodného úradu</b>	Prešov
<b>Sídlo Územnej vojenskej správy</b>	Prešov
<b>Sídlo územného Úradu práce, sociálnych vecí a rodiny</b>	Prešov
<b>Sídlo Obvodného úradu životného prostredia</b>	Prešov
ŠÚ SR	



### 3 VÍZIA A POSLANIE OBCE ŠTEFANOVCE

#### *Vízia*

**Obec Štefanovce bude obcou, ktorá bude vyvážene zabezpečovať podmienky pre harmonický život všetkých kategórií svojich obyvateľov. Obec sa stane príjemným sídlom zabezpečujúcim komplexné sociálne služby pre svojich obyvateľov. Bude vyvážene a ohľaduplne využívať svoje prírodné bohatstvo za účelom jeho ekonomického a ekologického zvelaďovania. V súvislosti s rozvojom cestovného ruchu sa bude snažiť čo najlepšie prezentovať svoje kultúrne tradície a zvyklosti v duchu rozvoja kultúrneho povedomia nielen vo svojom regióne, ale aj za hranicami Slovenskej republiky. Do šírenia kultúrnych hodnôt sa budú zapájať hlavne kultúrne spolky orientujúce sa na prezentáciu tradičných remesiel a zvyklostí. Z hospodárskeho hľadiska obec vytvorí priaznivé podmienky na rozvoj tradičných výrobných a nevýrobných odvetví, pre ktorých rozvoj má obec najväčší potenciál – poľnohospodárstvo a drevospracujúci priemysel. V oblasti cestovného ruchu obec vytvorí podmienky na rozvoj verejných a športovo relaxačných služieb. V oblasti propagácie sa obec zameria na prezentáciu vlastných kultúrno – historických hodnôt a kultúrnej identity typickej pre túto oblasť.**

#### *Poslanie*

Poslanie je komplexná a všeobecná definícia objasňujúca mandát obce Štefanovce. Poslanie opisuje a prezentuje základné služby (produkty), ktoré poskytuje a identifikuje hlavných „zákazníkov“, t.j. jej obyvateľov, miestnych podnikateľov, záujmové združenia a pod.. Poslanie vyjadruje základný dôvod existencie obce Štefanovce a odpovedá na tri otázky: Čo obec robí? Prečo to robí? Pre koho to robí? Predpokladom pre zabezpečovanie kvalitných služieb obyvateľom obce, podnikateľom či návštevníkom a celkový plynulý chod samosprávy a jej orgánov je dôsledný denný operatívny manažment a realizácia profesionálnych interných služieb. Tieto zahŕňajú celú škálu aktivít počnúc obstarávaniami tovarov, služieb a prác, cez interné právne poradenstvo a zastupovanie obce pri súdnych sporoch až po udržiavanie počítačovej siete, zálohovanie dát či aktualizovanie a zverejňovanie informácií, ktoré slúžia aj obyvateľom obce. Samospráva obce Štefanovce disponuje aj nemalým majetkom – budovami, pozemkami, bytovými a nebytovými priestormi. Efektívne spravovanie aktív takéhoto rozsahu a zabezpečovanie jeho maximálnej výnosnosti je možné len za predpokladu existencie prehľadnej a aktuálnej evidencie, ktorá slúži vedeniu obce a poslancom mestského zastupiteľstva. Významnú úlohu zohráva aj odborné vzdelávanie zamestnancov úradu s cieľom zabezpečiť ich ďalší profesionálny rast, vedúci k zvýšeniu kvality samosprávou poskytovaných služieb. Medzi významné činnosti - a to najmä z pohľadu obyvateľov obce – patrí administrovanie zasadnutí orgánov obce. Práve tieto authority rozhodujú o všetkých dôležitých zmenách, ktoré sa premietajú do života obyvateľov, napr. prostredníctvom všeobecne záväzných nariadení.

Jedným zo základných predpokladov rozvoja obce je dodržiavanie zákonnosti a pravidiel miestnej samosprávy, ochrana života a osobného majetku občanov, ale aj životného prostredia. V súlade s poslaním obce Štefanovce všetky tieto úlohy realizuje štátna polícia. K dosiahnutiu zámeru - vybudovať bezpečnú obec - polícia vykonáva všeobecnú prevenciu kriminality, aktívnu ochranu verejného poriadku, života, zdravia občanov a majetku. Súčasťou bezpečnostnej politiky obce je aj výkon ochrany pred požiarmi a civilnej ochrany obyvateľov.

#### **1. Hospodárstvo a vedecko-technický rozvoj**

Základnou úlohou samosprávy je rozvoj územia obce a zvyšovanie kvality života jeho obyvateľov. Všeobecne uznávaným nástrojom pre miestnu hospodársku politiku je budovanie priemyselných zón.



Obec Štefanovce v súlade s touto filozofiou buduje zóny, ktoré poskytujú kapacitu pre podnikateľské subjekty a ich rozlohu plánuje naďalej rozširovať.

## **2. Doprava a komunikácie**

Príprava projektovej dokumentácie pre cestné stavby, pravidelná oprava a stavebná údržba pozemných komunikácií, letná a zimná údržba či rekonštrukcia vybraných miestnych komunikácií, to všetko zahŕňajú kompetencie obce v oblasti pozemných komunikácií.

## **3. Technická infraštruktúra**

Významným prvkom kvality života v obci je funkčný systém verejného osvetlenia. Hlavnou úlohou samosprávy je v tomto kontexte realizácia novej výstavby verejného osvetlenia, prevádzkovanie už vybudovaného verejného osvetlenia a samozrejme priebežné opravy a údržba existujúcich svetelných bodov. Okrem toho zabezpečuje rozvoj komplexnej infraštruktúry zohľadňujúcej rast kvality života obyvateľov obce a životného prostredia. Rozvoj infraštruktúry smeruje hlavne k jej rozšíreniu na potenciálne priemyselné zóny v obci, IBV, ako aj na rekonštrukciu súčasnej infraštruktúry - vodovodnej, elektrickej, komunikačnej.

## **3. Odpadové hospodárstvo**

Obec vykonáva úlohy, ktoré jej vyplývajú z programu odpadového hospodárstva a všeobecne záväzných právnych predpisov prijatých a platných v Slovenskej republike. V oblasti odpadového hospodárstva ide najmä o zber a prepravu komunálnych odpadov a drobných stavebných odpadov na účely ich zhodnotenia alebo zneškodnenia, zabezpečovanie zberných nádob zodpovedajúcich systému zberu komunálneho odpadu, zabezpečovanie priestoru, kde môžu obyvatelia obce odovzdávať oddelené zložky komunálnych odpadov či zabezpečovanie zberu a prepravy objemných odpadov. Obec zároveň vykonáva priestupkové konanie v odpadovom hospodárstve a zabezpečuje údržbu infraštruktúry pre odpadové vody.

## **4. Životné prostredie**

Udržiavanie a zveľádovanie obce neznamená len ochranu a údržbu existujúcej verejnej zelene, ale aj zabránenie ďalšiemu znižovaniu podielu zelených plôch v zastavanom území obce, ich rozdrobovaniu a zmysluplné riadenie výstavby a využívania územia. V súlade s touto filozofiou obec každoročne zabezpečuje ošetrovanie a udržiavanie zelene - drevín, trávnikov, kvetinových záhonov. Súčasťou prostredia, v ktorom obyvatelia žijú, sú aj verejné priestranstvá, chodníky, miestne komunikácie, námestie, ktoré je obcou pravidelne čistené, ale aj detské a športové ihriská so zabezpečením pravidelnej údržby a obnovy. K ďalším činnostiam, ktoré sa podieľajú na vytváraní atraktívneho a zdravého prostredia patrí aj prevádzka či správa cintorínov.

## **5. Sociálna oblasť a zdravotníctvo**

Činnosť samosprávy - vzhľadom na existujúce kompetencie - je v oblasti sociálnej politiky veľmi rozsiahla. Pre občanov v hmotnej núdzi obec poskytuje jednorazové dávky v hmotnej núdzi a sociálnu pôžičku. Pre zdravotne ťažko postihnutých a seniorov obec poskytuje sociálne služby, medzi ktoré patrí opatrovateľská služba, prepravná služba a organizovanie spoločného stravovania. Obec podporuje neštátne subjekty, ktorých činnosť je zameraná na pomoc sociálne alebo zdravotne handicapovaným občanom. Pre zachovanie rovnakých podmienok a šancí pre všetkých žiakov obec zabezpečuje prenos štátnych dotácií (na stravu, motivačný príspevok a školské pomôcky) pre školopovinné deti zo sociálne slabších rodín. Nástrojom pre podporu demografie v obci je jednorazový finančný príspevok pre každé novonarodené dieťa s trvalým pobytom na území obce. Poskytované sociálne služby sú regulované celým radom zákonov a usmernení - počnúc ústavou Slovenskej republiky, zákonom č. 369/1990 Zb. o obecnom zriadení, zákonom č. 36/2005 Z. z. o rodine, zákonom č. 195/1998 Z. z. o sociálnej pomoci, zákonom č. 599/2003 Z. z. o pomoci v hmotnej núdzi, zákonom č. 305/2005 Z. z. o sociálnej ochrane detí a sociálnej kurately končiac Občianskym zákonníkom či mnohými Všeobecne záväznými nariadeniami obce. Obec Štefanovce považuje pomoc a podporu pre svojich obyvateľov za jednu zo svojich prirodzených priorít.



## 6. Školstvo a šport

### *Školstvo*

Obec Štefanovce v rámci existujúcich kompetencií nezabezpečuje výchovno-vzdelávací proces vo formálnom vzdelávacom zariadení. Môže ale ponúkať rôznorodé záujmové a doplnkových vzdelávacie služby v rámci voľno - časových a záujmových aktivít pre deti a žiakov. Obec zabezpečí priestory pre uskutočňovanie neformálneho vzdelávania.

### *Šport*

Obec vytvára podmienky na zmysluplné trávenie voľného času detí, mládeže a obyvateľov obce, ako najvhodnejšiu prevenciu proti drogám a civilizačným chorobám. V rámci tejto filozofie samospráva organizuje alebo podporuje celý rad rekreačných a športových aktivít. Súčasťou politiky obce je subvencovanie športových klubov a telovýchovnej jednoty prostredníctvom dotácií z rozpočtu obce. Mandát na podporu rekreačného a výkonnostného športu v obci vyplýva zo zákona č. 369/1990 Zb. o obecnom zriadení, Všeobecne záväzného nariadenia o poskytovaní dotácií z rozpočtu obce Štefanovce či koncepčných a strategických dokumentov prijatých obecným zastupiteľstvom. Vytváranie vhodného prostredia pre rekreačný a výkonnostný šport z peňazí daňovníkov, je jednou z ciest tvorby a prezentácie dobrého mena obce. Vhodné podmienky pre šport a ponuka verejných športovísk sú súčasťou konkurenčného boja miest o lepšie podmienky pre život. Prínosy z financovania a podpory športu na území obce sa prejavujú vo forme zdravšieho života obyvateľov, zvýšeného záujmu o bývanie v obci, v náraste členských základní podporovaných športov.

## 7. Kultúra

Obec Štefanovce v súlade so svojim zámerom každoročne organizuje kultúrne podujatia, zabezpečuje kultúrne programy profesionálnych scén pre obyvateľov, prevádzkuje knižnicu, zabezpečuje opravy a údržbu kultúrnych pamiatok na území obce. Súčasťou kultúrnej politiky je aj dotovanie činnosti záujmových združení či jednotlivcov. Snahou obce je udržiavať kultúru v obci. Rámec pre činnosť a aktivity samosprávy obce je v oblasti kultúry tvorený najmä zákonom č. 369/1990 Zb. o obecnom zriadení, zákonom č. 416/2001 Z. z. o prechode niektorých pôsobností z orgánov štátnej správy na obce a na vyššie územné celky, zákonom č. 61/2000 Z. z. o osvetovej činnosti, zákonom č. 4/1958 Zb. o ľudovej umeleckej výrobe a umeleckých remeslách a zákonom č. 96/1991 Zb. o verejných kultúrnych podujatiach.

## 8. Propagácia a cestovný ruch

V oblasti cestovného ruchu plní najmä úlohy: spolupracuje s miestnymi podnikateľmi a úradmi štátnej správy a okolitými obcami v oblasti cestovného ruchu, spolupracuje s komisiou pre kultúru a CR, pripravuje analýzy turistickej aktivity obce a infraštruktúry cestovného ruchu z hľadiska historických pamiatok a iných historických objektov, ubytovacích, stravovacích a ostatných služieb, spolupracuje na príprave vydávania a zabezpečenia propagačných materiálov pre obec, pripravuje návrhy na riešenie rozvoja cestovného ruchu a spolupracuje so všetkými dotknutými orgánmi a organizáciami pri ich realizácii, spolupracuje pri vytváraní systému tvorby finančných zdrojov na podporu rozvoja cestovného ruchu v obci, ako aj pri zachovávaní historického, architektonického a kultúrneho dedičstva, rieši podnety, návrhy a v spolupráci s hlavným kontrolórom aj sťažnosti občanov a organizácií týkajúce sa CR, zabezpečuje styk samosprávy s inštitúciami a organizáciami, ako aj agentúrami poskytujúcimi služby, informácie, podporu a poradenstvo v CR, podieľa sa na koordinačnej činnosti pri realizácii úloh súvisiacich s ekonomickým a sociálnym rozvojom spravovaného územia, podieľa sa na tvorbe koncepcie rozvoja na úseku cestovného ruchu na území obce, koordinuje a zabezpečuje úlohy súvisiace s činnosťou obce v spolupráci s partnerskými obcami.

## 9. Administratíva a bezpečnosť

Obec vytvára podmienky na efektívnu prácu obecného úradu, vytvára vyhovujúce podmienky na poskytovanie verejných služieb, estetizáciu a funkčnosť miesta kontaktu so zákazníkmi obecného úradu, vytvára vhodné technické a pracovné podmienky na obecnom úrade. Vytvára podmienky na znižovanie kriminality v obci a ochranu majetku obyvateľov a ostatných subjektov v obci.



## **10. Informatizácia obce**

Zabezpečuje technické podmienky pre rozvoj informačnej spoločnosti. Umožňuje obyvateľom využívať on-line elektronické služby samosprávy. Vytvára vhodné podmienky na prechod na e-government na lokálnej úrovni (e-vote, e-services, ...). Umožňuje obyvateľom obce a pracovníkom samosprávy zvyšovať svoje počítačové vedomie a zručnosti.

## **4 PRIORITNÉ ROZVOJOVÉ OBLASTI OBCE**

Strategický plán hospodárskeho a sociálneho rozvoja obce pre uvažované obdobie predstavuje rozsiahly komplex analýz a opatrení. V každom období niektoré opatrenia podmieňujú realizovanie iných. Niektoré sa musia považovať za dôležitejšie pre havarijný stav predmetnej veci, niektoré sú ešte prednostnejšie z hľadiska potrieb a záujmu tej alebo onej skupiny obyvateľov. Limitujúci faktor – nedostatok finančných prostriedkov nemôže byť dôvodom pre neurčenie strategického cieľa. Už tým že je definovaný napomôže smerovaniu rozvoja. Spracovatelia vychádzajúc z prieskumu a analýzy existujúceho stavu, pri zachovaní princípov všeobecného konsenzu a vzájomnej vyváženosti, považujú za prioritné rozvojové oblasti nasledovné:

### **1. Hospodárstvo a vedecko-technický rozvoj**

Priority v oblasti rozvoja hospodárstva a vedecko-technického rozvoja spadajú predovšetkým do vytvárania pozitívnych predpokladov na rozvoj podnikateľských aktivít. Ide o vymedzenie priemyselných zón v obci, príprava pozemkov a zabezpečenie technickej infraštruktúry.

### **2. Doprava a komunikácie**

Výstavba a údržba miestnych komunikácií v správe obce ako aj riešenie technického stavu štátnych komunikácií v správe vyššieho územného celku. Zabezpečiť pravidelné a vyhovujúce spojenie obyvateľov obce s regionálnymi centrami prostredníctvom verejnej dopravy.

### **3. Technická infraštruktúra**

Rozvoj a udržiavanie technickej infraštruktúry je nevyhnutné z hľadiska prílevu investícií v oblasti priemyslu a rozvoja cestovného ruchu, ako aj udržania požadovanej životnej úrovne obyvateľstva. Ide hlavne o zabezpečenie infraštruktúry do oblastí, ktoré sú potenciálne najvhodnejšie na rozvoj obce.

### **4. Odpadové hospodárstvo**

Rozvoj a výstavba infraštruktúry odpadového hospodárstva. Údržba kanalizačnej siete, výstavba a prevádzka zberného dvora pre separovaný zber ako aj obecného kompostoviska.

### **5. Životné prostredie**

Trvalo udržiavané životné prostredie je významným ukazovateľom kvality života. Dlhodobé udržiavanie, ale aj skvalitňovanie prírodného prostredia, je spoločným cieľom všetkých obyvateľov obce. Monitorovaná kvalita vody a ovzdušia. Optimalizácia nakladania s odpadmi. Informovanosť obyvateľov o životnom prostredí.

### **6. Sociálna oblasť a zdravotníctvo**

Pokračujúci trend rastu podielu seniorov na počte obyvateľov musí byť sprevádzaný podmienkami, ktoré umožnia dôstojnejšie prežitie zvyšku života. Veková skladba obyvateľov je sprevádzaná väčším výskytom špecifických chorôb.

### **7. Školstvo a šport**

Zriadenie vzdelávacieho zariadenia pre neformálne vzdelávanie. Údržba a skvalitnenie športovej infraštruktúry. Výstavba novej športovej infraštruktúry a detských ihrísk.

### **8. Kultúra**

Trvalé pôsobenie na kultúrne povedomie obyvateľov širokou paletou kultúrnych aktivít organizovaných externými subjektami ale aj miestnymi kultúrnymi spolkami. Existencia dôstojných priestorov pre kultúrne aktivity je prvoradá povinnosť obce. Prieběžná a kreatívna propagácia podujatí má vplyv na



imidž obce a tým aj na cestovný ruch. Kultúrne tradície budú šírené aj prostredníctvom cezhraničnej spolupráce.

### **9. Propagácia a cestovný ruch**

V rámci rozvoja cestovného ruchu je potrebné spracovať koncepciu regionálnej spolupráce s okolitými turistickými lokalitami a domácimi a zahraničnými cestovnými kancelárkami. Nevyhnutnou je taktiež propagácia obce a to najmä prostredníctvom www - stránky.

### **10. Administratíva a bezpečnosť**

V rámci administratívneho zabezpečenia chodu samosprávy vytvárať vhodné podmienky na efektívnych chod úradu. Vytvoriť vhodné pracovné prostredie a technické zabezpečenie.

### **11. Informatizácia obce**

Zabezpečenie technických podmienok pre rozvoj informačnej spoločnosti. Umožniť obyvateľom využívať on-line elektronické služby samosprávy. Vytvoriť vhodné podmienky na prechod na e-government na lokálnej úrovni (e-vote, e-services, ...). Umožniť obyvateľom obce a pracovníkom samosprávy zvyšovať svoje počítačové vedomie a zručnosti.





## 5 SWOT ANALÝZY

Nasledujúca SWOT analýzy sa zameriavajú na silné, slabé stránky, príležitosti a riziká prioritných rozvojových oblastí. Na ich základe budú formulované hlavné rozvojové ciele.

### Analýza SWOT

Sledovať a vyhodnocovať vývojové trendy v regióne v neustále sa meniacom vonkajšom prostredí, identifikovať trend sociálno-ekonomického rozvoja, alebo smer vývoja ako príležitosť alebo hrozbu, je v súčasnosti pre obec Štefanovce nevyhnutnosť. To, čo sa na prvý pohľad zdá ako príležitosť, ňou vo vzťahu k zdrojom obce, kultúre, ľudským zdrojom, životnému prostrediu a hospodárstvu, uplatňovanej stratégii vôbec nemusí byť.

Nástrojom pre celkovú analýzu vonkajších a vnútorných činiteľov je SWOT analýza. Predstavuje kombináciu dvoch analýz, S - W a O - T. Účelom SWOT analýzy je posúdenie vnútorných predpokladov podniku k uskutočneniu určitého rozvojového zámeru a podrobenie rozboru i vonkajších príležitostí a obmedzení určované potrebami obyvateľov a subjektov v rámci obce. Na jej základe môže obec prijsť k formulácii špecifických cieľov.

Schéma SWOT analýzy:

	<b>S</b> - silné stránky	<b>W</b> - slabé stránky
	1. 2. ... 10.	1. 2. ... 10.
<b>O</b> - príležitosti	1. 2. ... 10.  Stratégia <b>SO</b>	1. 2. ... 10.  Stratégia <b>WO</b>
<b>T</b> - hrozby	1. 2. ... 10.  Stratégia <b>ST</b>	1. 2. ... 10.  Stratégia <b>WT</b>

SO – využiť silné stránky na získanie konkurenčnej výhody

WO – prekonať slabiny využitím príležitostí

SW – využiť silné stránky na čelenie hrozbám

WT – minimalizovať náklady a čeliť hrozbám

### Analýza príležitostí a rizík - O-T

O – T analýza umožňuje rozlíšiť atraktívne príležitosti v obci, ktoré skrýva potenciál územia a ktoré môžu obci priniesť výhody pri dosahovaní vyváženého rastu. Súčasne tiež nabáda k zamysleniu nad problémami, s ktorými bude obec riešiť v rámci Integrovannej stratégie.

Znamená to teda, že obec musí sledovať významné sily makroprostredia (demografické, ekonomické, technologické, politické, legislatívne, sociálne a kultúrne) a tiež tých účastníkov mikroprostredia, ktorí ovplyvňujú jej schopnosť dosiahnuť v regióne prospech (neziskové organizácie, orgány miestnych samospráv, podnikateľské subjekty, miestni aktéri a verejnosť).

Príležitosti sú posudzované z hľadiska ich atraktívnosti a pravdepodobnosti úspechu. Pravdepodobnosť, že obec dosiahne úspech pri ekonomickom raste, nezávisí len od jej konkurenčnej sily, oproti konkurenčným regiónom, ale aj od toho či je táto sila v porovnaní s konkurenciou väčšia.

V rámci analýzy SWOT sa obec koncentruje na identifikáciu potenciálnych príležitostí – existencia stabilného hospodárskeho prostredia, kvalitné životné prostredie, prírodný potenciál, historicko-kultúrne hodnoty, rozvinutá sieť inštitúcií verejných služieb, objekty cestovného ruchu..

Kvadrant 1 pozostáva z príležitosti ponúkajúcich najvyšší úžitok pre obec, preto by sa mal manažment obce sústrediť na tieto aktivity. Naopak, príležitosti v kvadrante 4 sú buď príliš malé, alebo ich obec



nebude vedieť dostatočne využiť. Príležitosti v kvadrante 2 a 3 sú zaujímavé len v prípade, že existuje možnosť zvýšenia ich atraktívnosti alebo pravdepodobnosti úspechu.

Matica príležitostí				Matica rizík			
Pravdepodobnosť úspechu				Pravdepodobnosť nastatia			
		vysoká	nízka			vysoká	nízka
Atraktívnosť	vysoká	1	2	Vážnosť	vysoká	1	2
	nízka	3	4		nízka	3	4

Riziká sú klasifikované z hľadiska ich vážnosti a pravdepodobnosti výskytu. Pri analýze okolia z hľadiska možných hrozieb je potrebné zamerať sa na potenciálne hrozby.

Riziká z 1. kvadrantu môžu obec vážne zraniť, preto treba pripraviť plán strategických aktivít, keďže pravdepodobnosť ohrozenia je vysoká. Riziká v 2. a 3. kvadrante treba podrobiť dôkladnému skúmaniu v prípade, ak sa stávajú kritickými, netreba však zostavenie plánu eventuality alternatív. Riziká v 4. kvadrante sú malé a väčšinou ich možno ignorovať.

Spojením hlavných príležitostí a rizík, ktoré ovplyvňujú rozvoj obce, sa stratégovia snažia zistiť mieru celkovej atraktívnosti trhu. Existujú štyri možnosti:

- *Ideálny rozvoj*, ktorý sa vyznačuje mnohými príležitosťami, ale iba niekoľkými (ak vôbec nejakými) rizikami.
- *Špekulatívny rozvoj*, vyznačujúce sa vysokými príležitosťami i vysokými rizikami.
- *Zrelý rozvoj*, vyznačuje sa nízkymi príležitosťami i nízkymi rizikami.
- *Problémový rozvoj*, má nízke príležitosti, ale vysoké riziká.

Externé prostredie vytvára nielen príležitosti, ale prezentuje aj sériu rizík. Riziko je výzva, poukazuje na nevýhodný trend vývoja vo vonkajšom prostredí, ktorý v prípade pasívnej reakcie zo strany podniku ohrozí jeho trhovú pozíciu.

### Analýza silných a slabých stránok – S-W analýza

Hodnotenie vplyvu vonkajších činiteľov, vykonávané so zámerom stanoviť ciele obce, musí byť doplnené rozborom vnútorných činiteľov. Viaceré regióny dnes aj poznajú príležitosti, ktoré im potenciál ponúka, avšak chýba im schopnosť ich využiť. Na základe analýzy silných a slabých stránok vie obec stanoviť, čo je z hľadiska súčasnej a očakávanej situácie rozumné konať.

Za dôležité znaky konkurenčnej sily obce sa považuje – kvalitné ľudské zdroje, rozvinuté podnikateľské prostredie, dobrý prírodný potenciál, výhodná poloha a dopravná dostupnosť, a iné..

Za dôležité znaky konkurenčnej slabosti sa považuje – strácanie pozície voči konkurenčným regiónom, nedostatok finančných zdrojov na rozvoj, klesajúca demografická krivka, vysoká nezamestnanosť, zlý technický stav základnej infraštruktúry atď.

Pri hodnotení silných a slabých stránok je potrebné každý faktor odstupňovať podľa dôležitosti (rozhodujúca silná stránka, marginálna silná stránka, neutrály faktor, rozhodujúca slabá stránka, marginálna slabá stránka) a podľa intenzity jeho vplyvu - výkonu (vysoký, stredný, nízky). Výsledok spojenia stupňa výkonu a dôležitosti predstavuje štyri možné alternatívy:

		<b>Matica výkonu a dôležitosti</b>	
		Výkon	
		vysoký	nízky
Dôležitosť	vysoká	<b>1 Sústrediť snahu</b>	<b>2 Udržať snahu</b>
	nízka	<b>3 Nízka priorita</b>	<b>4 Možné nadmerné investovanie</b>

*Kvadrant 1* pozostáva z oblastí, ktoré sú dôležité, ale v ktorých obec momentálne vykazuje slabý výkon, preto sa musí sústrediť na posilnenie týchto oblastí. *Kvadrant 2* pozostáva z oblastí, v ktorých je síce obec úspešná, ale do budúcnosti si musí túto úspešnosť udržať. *Kvadrant 3* tvoria oblasti, ktoré nie sú dôležité, zdokonalenia v tomto kvadrante majú nízku prioritu. V *kvadrante 4* nie sú dôležité oblasti, pričom rozvoj a snaha sú zbytočne silné.



Na základe tejto analýzy je zrejmé, že silné stránky sa nemusia vždy pretransformovať do konkurenčnej výhody obce. Dôvodov, prečo je to tak, je niekoľko, pričom najčastejšími obyvateľmi vnímaná nízka dôležitosť poskytovaných služieb a bodov rozvoja. Identifikácia silných miest obce je možná len na základe porovnania s ich hlavnými konkurentmi v regióne.

Ani sústredenie sa na prekonanie všetkých slabých stránok nemusí priniesť očakávaný efekt, pretože náklady potrebné na ich transformovanie do silnej stránky sa nemusia vrátiť. Pozornosť treba venovať príležitostiam, v ktorých má obec najviac silných stránok, alebo oblastiam, v ktorých sa vzhľadom na veľkú príležitosť a potenciálnu návratnosť investícií ukazuje efektívne vytvorenie nových silných stránok. Príklady z praxe uvádzajú, že i málo rozvinutý región má popri slabých miestach aj silné miesta, ktoré pokiaľ dokáže správne identifikovať a využiť, vytvárajú predpoklady pre trvalý a vyrovnaný sociálno-ekonomický rozvoj.



## 5.1 HOSPODÁRSTVO A VEDECKO-TECHNICKÝ ROZVOJ

Silné stránky	Slabé stránky
<ul style="list-style-type: none"> <li>- existencia poľnohospodárskeho podniku,</li> <li>- rozvinutá rastlinná výroba - repka, obilniny, kukurica, slnečnica,</li> <li>- celková orná pôda cca. v ha - 103 ha – hospodársky dvor SHR Milan Stahovec,</li> <li>- poľnohospodárska pôda v rámci hospodárskeho dvora – 198 ha,</li> <li>- existencia ovocných sádov o ploche cca. 10 ha,</li> <li>- rozvinutá živočíšna výroba - chov ošípaných a hovädzieho dobytku,</li> <li>- existencia predajne zmiešaného tovaru,</li> <li>- rozvinuté lesné hospodárstvo,</li> <li>- hospodárske lesy v katastri obce o celkovej výmere 103 ha,</li> <li>- súkromné lesné hospodárstvo o výmere 101 ha,</li> <li>- obecné lesy o výmere 2 ha,</li> <li>- rozvinutá drevárska výroba,</li> </ul>	<ul style="list-style-type: none"> <li>- nevysporiadané pozemkové vlastníctvo,</li> <li>- absencia prepojenia poľnohospodárskej prvovýroby so spracovateľským priemyslom,</li> <li>- vysoká miera nezamestnanosti žien, mladých a obyvateľov po 50 roku života,</li> <li>- nízka kúpyschopnosť obyvateľstva,</li> <li>- nízke priemerné mzdy v poľnohospodárstve,</li> <li>- nedostatok vyučených v odbore kaderník, krajčír, kuchár,</li> <li>- nedostatok priestorov pre potravinárke predajne,</li> <li>- nedostatok priestorov pre podnikateľov v oblasti služieb,</li> <li>- nízky počet obyvateľov obce,</li> <li>- absencia predajne drogistického tovaru,</li> <li>- neexistencia predajne ovocia a zeleniny,</li> <li>- absencia predajne s mäsovými výrobkami,</li> <li>- absencia samostatného reštauračného zariadenia,</li> <li>- absencia pohrebníckych a kvetinárskych služieb,</li> <li>- nedostatočné kapacity pre rozvoj drevovýroby,</li> <li>- obmedzené podmienky pre rozvoj podnikania,</li> <li>- absencia obecného trhoviska,</li> <li>- zhoršovanie stavu areálov poľnohospodárskeho podniku,</li> <li>- málo rozvinuté skúsenosti s podnikaním,</li> <li>- nízka úroveň služieb pre starších,</li> <li>- obmedzené možnosti nákupu rozličného tovaru</li> <li>- nevyriešené vlastnícke vzťahy k pozemkom a stavbám, ktoré sa môžu stať prekážkou pri rozvoji podnikateľských aktivít,</li> <li>- nízky rozpočet obce nedovoľuje v dostatočnej miere podporovať podnikateľské aktivity obyvateľstva,</li> <li>- nedostatok investičného kapitálu z vlastných zdrojov,</li> <li>- nedostatočná miera tvorby finančných zdrojov u fyzických osôb, ktorá zabraňuje rozvoju podnikateľských aktivít,</li> </ul>
Príležitosti	Ohrozenia
<ul style="list-style-type: none"> <li>- dostatok ľudských zdrojov s dostatočnými skúsenosťami v oblasti poľnohospodárstva,</li> <li>- potenciál pre rozvoj tradičných remesiel,</li> <li>- existencia vhodných podmienok na rozvoj poľnohospodárstva, výroby a cestovného ruchu,</li> <li>- maximálna podpora podnikateľov a vytváranie vhodných podnikateľských podmienok,</li> <li>- rozvoj technickej infraštruktúry,</li> <li>- rozvoj informačných technológií – lepší prístup k informáciám,</li> <li>- zlepšenie prístupu malých a stredných podnikateľov k financiám,</li> <li>- možnosť získania finančných prostriedkov z fondov EU,</li> <li>- rozvoj environmentálne vhodných technológií,</li> <li>- zahraničné investície,</li> <li>- podpora rozvojových investícií,</li> <li>- vytvorenie nových pracovných miest najmä v malom a strednom podnikaní a službách,</li> <li>- spájanie pravidelných, tradičných kultúrnych aktivít s podnikateľskými aktivitami, resp. organizovanie kultúrnych aktivít pre podnikateľské účely (poznávacia a kultúrna turistika),</li> </ul>	<ul style="list-style-type: none"> <li>- pomalá výstavba, modernizácia a rekonštrukcia technickej infraštruktúry,</li> <li>- administratívne opatrenia obmedzujúce plnohodnotný rozvoj cestovného ruchu,</li> <li>- veľká administratívna náročnosť pre získanie financií zo štátnych dotácií a z fondov EU,</li> <li>- nedostatok investičného kapitálu,</li> <li>- neochota obyvateľov uskutočňovať podnikateľské aktivity,</li> <li>- neochota obyvateľov investovať do ďalšieho vzdelávania,</li> </ul>

### Schéma SWOT analýzy:

	S silné stránky	W slabé stránky
O príležitosti	Stratégia <b>SO</b>	Stratégia <b>WO</b>



<b>T hrozby</b>	Stratégia <b>ST</b>		Stratégia <b>WT</b>

V oblasti hospodárstva dochádza k prevahe slabých stránok. Je nevyhnutné zabezpečiť využitie silných stránok na elimináciu slabých stránok. Riešenie môže byť využitím potenciálu existujúcej, aj keď technicky nevyhovujúcej infraštruktúry - hospodárskych dvorov, výrobných kapacít, skladového hospodárstva, ... .

## 5. 2. DOPRAVA A KOMUNIKÁCIE

Silné stránky	Slabé stránky
<ul style="list-style-type: none"> <li>- celkovo 0,75 km miestnych komunikácií,</li> <li>- dobudovaná sieť miestnych komunikácií,</li> <li>- v rámci katastra obce 1 km pokrytie štátnymi komunikáciami,</li> <li>- vyhovujúci počet zastávok SAD - 2,</li> </ul>	<ul style="list-style-type: none"> <li>- nevyhovujúci povrch štátnej cesty III. triedy od cesty E 50 až po obec Štefanovce,</li> <li>- nevyhovujúci povrch štátnej cesty v celej dĺžke zastavaného územia obce,</li> <li>- nevysporiadané vlastnícke vzťahy pod miestnymi komunikáciami, ktoré vyžadujú celkovú rekonštrukciu,</li> <li>- nevyhovujúce šírkové usporiadanie cestnej siete,</li> <li>- absencia chodníkov popri štátnej ceste a miestnych komunikáciách,</li> <li>- priestorové usporiadanie neumožňuje výstavbu chodníkov popri cestách,</li> <li>- nevybudovaná sieť cyklochodníkov,</li> <li>- absencia parkovacích miest pred športovou infraštruktúrou,</li> <li>- absencia parkovacích miest pre kostolom,</li> <li>- absencia železničného spojenia v katastri obce – najbližšia zastávka vlakov až v meste Krompachy, prípadne Spišské Podhradie,</li> <li>- absencia parkovacích miest pri oddychových zónach,</li> <li>- absencia informačných tabúl,</li> <li>- nevyhovujúce bezpečnostné opatrenia na rizikových miestach v obci,</li> <li>- absencia parkovacích miest pri dome kultúry,</li> <li>- nedostatok parkovacích miest pri miestnom cintoríne,</li> <li>- plochy vhodné na parkoviská nie sú majetko-právne vysporiadané,</li> <li>- pozemky pod miestnymi komunikáciami a verejnými priestranstvami sú majetkom pozemkového spoločenstva „BAŠARKA“, ktorého je obec členom, ale jeho činnosť v súčasnosti stagnuje z dôvodu veľkého počtu neznámych spoluvlastníkov,</li> <li>- nedostatočná údržba ciest v zimnom období,</li> <li>- nevyhovujúce spojenie autobusovej prepravy počas voľných pracovných dní a sviatkov,</li> <li>- nedostatok finančných prostriedkov na údržbu technickej infraštruktúry,</li> <li>- nevyhovujúci technický a kvalitatívny stav dopravnej infraštruktúry,</li> <li>- nedostatočne rozvinutý integrovaný dopravný systém (IDS),</li> <li>- nízky podiel ciest vyšších tried na celkovej dĺžke ciest v regióne,</li> <li>- prudký nárast individuálneho motorizmu,</li> <li>- zastaralý park verejnej osobnej dopravy,</li> <li>- nevhodná del'ba prepravnej práce verejnej osobnej dopravy,</li> <li>- absencia integrovaných dopravných systémov,</li> </ul>
Príležitosti	Ohrozenia



<ul style="list-style-type: none"> <li>- rekonštrukcia štátnej cesty prechádzajúcej cez obec,</li> <li>- rekonštrukcia štátnej cesty od cesty E 50,</li> <li>- rekonštrukcia miestnych komunikácií,</li> <li>- majetko-právne doriešenie pozemkov pod obecnými cestami a všetkými verejnými priestranstvami,</li> <li>- odkúpenie podielov v pozemkovom spoločenstve, ktorého je obec členom, od spoluvlastníkov, ktorí nemajú trvalý pobyt v obci Štefanovce,</li> <li>- dobudovanie chodníkov popri miestnych komunikáciách v častiach, kde to umožňuje šírkové usporiadanie,</li> <li>- možnosť získania finančných prostriedkov z fondov EÚ,</li> <li>- využitie významnej geografickej polohy územia z hľadiska prechádzajúcich dopravných koridorov,</li> <li>- zlepšenie dopravnej dostupnosti železničnou dopravou,</li> </ul>	<ul style="list-style-type: none"> <li>- malá miera podpory miest a obcí zo strany štátu,</li> <li>- zhoršujúci sa stav obecných stavieb a komunikácií,</li> <li>- absencia chodníkov popri miestnych cestných komunikáciách,</li> <li>- nevýhodné podmienky čerpania prostriedkov z EÚ fondov,</li> <li>- nevýhodné podmienky čerpania úverových zdrojov z komerčných bánk,</li> <li>- znižovanie konkurencieschopnosti železničnej dopravy,</li> <li>- pokles rozsahu prepravy na železnici a zvyšovanie negatívnych účinkov dopravy na životné prostredie,</li> <li>- zvyšujúce sa náklady na údržbu a opravy cestnej infraštruktúry,</li> <li>- oneskorená výstavba a modernizácia cestnej siete,</li> <li>- zníženie dopravnej dostupnosti a s tým spojené zníženie atraktívnosti územia pre investorov,</li> <li>- zhoršenie dopravnej obsluhy,</li> <li>- spomalenie hospodárskeho rastu,</li> <li>- trvalý presun cestujúcich z verejnej osobnej dopravy na individuálnu dopravu,</li> </ul>
--	--

#### Schéma SWOT analýzy:

	<b>S silné stránky</b>	<b>W slabé stránky</b>
<b>O príležitosti</b>	Stratégia <b>SO</b>	Stratégia <b>WO</b>
<b>T hrozby</b>	Stratégia <b>ST</b>	Stratégia <b>WT</b>

V oblasti technickej infraštruktúry výrazne prevládajú slabé stránky nad silnými. Odporúča sa využiť stratégia WO - kde musí obec prekonať slabiny využitím príležitostí, hlavne možnosťou využitia čerpania nenávratných finančných prostriedkov národných ako aj nadnárodných.

### 5.3 TECHNICKÁ INFRAŠTRUKTÚRA

<b>Silné stránky</b>	<b>Slabé stránky</b>
<ul style="list-style-type: none"> <li>- existencia obecného cintorína,</li> <li>- existencia domu smútku,</li> <li>- existencia verejného vodovodu s pokrytím územia 74 %,</li> <li>- vlastný zdroj pitnej vody s výdatnosťou 0,45 l/s,</li> <li>- existencia vlastného zdroja úžitkovej vody v podobe studní,</li> <li>- existencia vodojemu obecného vodovodu s objemom 30 m<sup>3</sup>,</li> <li>- kompletná plynifikácia obce so 100 % pokrytím územia,</li> <li>- dostatočné pokrytie signálom mobilných operátorov - Orange - 90 % a T - mobile - 100 %,</li> <li>- existencia obecnej požiarnej zbrojnice,</li> </ul>	<ul style="list-style-type: none"> <li>- nevybudovaná kanalizačná sieť s ČOV,</li> <li>- absencia komplexnej dažďovej kanalizačnej siete – v súčasnosti pokrytie len na 20 %,</li> <li>- prameň pitnej vody pre obecný vodovod má veľké výkyvy vo výdatnosti, hlavne v suchších mesiacoch,</li> <li>- nevyhovujúci stav elektrickej siete NN,</li> <li>- nevyhovujúci stav elektrickej siete VN,</li> <li>- nedostatočná kapacita elektrickej siete,</li> <li>- zlý technický stav telefónnej siete,</li> <li>- zlý technický stav existujúcich transformátorových staníc,</li> <li>- nevyhovujúci stav požiarnej zbrojnice,</li> <li>- zastarané vybavenie požiarnej zbrojnice,</li> <li>- absencia prevádzky Slovenskej pošty, a.s.,</li> <li>- neexistencia káblovej televízie,</li> <li>- časť pozemku cintorína sa nachádza na cirkevnom pozemku, v prípade investícií do oplotenia je potrebné majetko právne usporiadanie,</li> <li>- zlý technický stav miestneho rozhlasu,</li> <li>- negatívny stav nehnuteľného majetku obce – obecný úrad - interiéry, ...,</li> <li>- nedostatok finančných prostriedkov na údržbu technickej infraštruktúry,</li> <li>- nedostatok regionálneho digitálneho obsahu a nízke</li> </ul>





	konkurenčné prostredie z dôvodu vysokej ceny za PC , nízkej výkonnosti e-služieb ,
<b>Príležitosti</b>	<b>Ohrozenia</b>
<ul style="list-style-type: none"> <li>- rekonštrukcia verejného osvetlenia a jeho rozšírenie na neosvetlené časti obce,</li> <li>- vybudovanie miestneho bezdrôtového rozhlasu,</li> <li>- možnosť získania finančných prostriedkov z fondov EÚ,</li> <li>- využitie významnej geografickej polohy územia z hľadiska prechádzajúcich dopravných koridorov,</li> <li>- zvýšenie počítačovej gramotnosti,</li> <li>- zníženie cien využívania Internetu,</li> <li>- rozvoj ďalších telekomunikačných služieb v konkurenčnom prostredí,</li> <li>- existujúca infraštruktúra pre rozvoj priemyselných zón v obci,</li> <li>- zlepšenie dopravnej dostupnosti železničnou dopravou,</li> <li>- zrovnoprávenie papierovej a elektronickej komunikácie medzi verejnou správou, občanmi a podnikateľmi,</li> <li>- vytváranie a sprístupňovanie verejného digitálneho obsahu,</li> <li>- zrušenie princípu miestnej kompetencie pri vydávaní dokumentov a poskytovaní služieb verejnou správou,</li> <li>- e-government je príležitosťou prelomovú modernizáciu interných administratívno-správnych procedúr,</li> <li>- zlepšenie imidžu VS, ako aj zvýšenie podielu a záujmu verejnosti na správe vecí verejných,</li> <li>- vytváranie kvalitného a dostupného verejného digitálneho obsahu stimulujúceho dopyt po e-službách a širokopásmovom pripojení,</li> <li>- rastúca penetrácia širokopásmového pripojenia,</li> </ul>	<ul style="list-style-type: none"> <li>- malá miera podpory miest a obcí zo strany štátu,</li> <li>- zhoršujúci sa stav obecných stavieb a komunikácií,</li> <li>- absencia chodníkov popri miestnych cestných komunikáciách,</li> <li>- nevýhodné podmienky čerpania prostriedkov z EÚ fondov,</li> <li>- nevýhodné podmienky čerpania úverových zdrojov z komerčných bánk,</li> <li>- znižovanie konkurencieschopnosti železničnej dopravy,</li> <li>- pokles rozsahu prepravy na železnici a zvyšovanie negatívnych účinkov dopravy na životné prostredie,</li> <li>- zvyšujúce sa náklady na údržbu a opravy cestnej infraštruktúry,</li> <li>- oneskorená výstavba a modernizácia cestnej siete,</li> <li>- zníženie dopravnej dostupnosti a s tým spojené zníženie atraktívnosti územia pre investorov,</li> <li>- zhoršenie dopravnej obsluhy,</li> <li>- spomalenie hospodárskeho rastu,</li> <li>- narastanie environmentálneho zaťaženia,</li> </ul>

#### Schéma SWOT analýzy:

	<b>S silné stránky</b>	<b>W slabé stránky</b>
<b>O príležitosti</b>	Stratégia <b>SO</b>	Stratégia <b>WO</b>
<b>T hrozby</b>	Stratégia <b>ST</b>	Stratégia <b>WT</b>

V oblasti technickej infraštruktúry výrazne prevládajú slabé stránky nad silnými. Odporúča sa využiť stratégia WO - kde musí obec prekonať slabiny využitím príležitostí, hlavne možnosťou využitia čerpania nenávratných finančných prostriedkov národných ako aj nadnárodných.

#### 5.4 ODPADOVÉ HOSPODÁRSTVO

<b>Silné stránky</b>	<b>Slabé stránky</b>
<ul style="list-style-type: none"> <li>- dažďová kanalizácia s pokrytím 20 % územia,</li> <li>- kvalitná legislatíva pre nakladanie s KO a DSO,</li> <li>- zabezpečený odvoz TKO,</li> <li>- existencia separovaného zberu,</li> </ul>	<ul style="list-style-type: none"> <li>- nedostatok nádob na separovaný zber,</li> <li>- nevybudovaná kanalizačná sieť s ČOV,</li> <li>- náročný členitý terén pre výstavbu kanalizačnej siete,</li> <li>- slabý prietok vody v miestnom potoku pre vybudovanie ČOV,</li> <li>- nedobudovaná dažďová kanalizačná sieť,</li> <li>- absencia zberného dvora pre separovaný zber,</li> <li>- absencia obecného kompostoviska,</li> <li>- priestory vhodné pre zberný dvor a pre kompostovisko nie sú majetko-právne vysporiadané,</li> <li>- do separovaného zberu nie sú dostatočne zapojené domácnosti,</li> </ul>



	<ul style="list-style-type: none"> <li>- neriešený odvoz starých elektrospotrebičov a rozmerného odpadu,</li> <li>- chýbajúca skládka stavebného odpadu,</li> <li>- existencia odpadu v koryte Štefanského potoka,</li> <li>- existencia čiernych skládok,</li> <li>- nedostatok smetných košov na verejných priestranstvách,</li> <li>- nízka miera vynútiteľnosti práva v oblasti ŽP,</li> <li>- nedostatočná informovanosť obyvateľstva o stave ŽP,</li> <li>- nedostatok technických kapacít zberu, dopravy, triedenia, zhodnocovania a likvidácie odpadov,</li> <li>- kyslé dažde znehodnocujúce lesný porast v okolí,</li> <li>- nadmerné využívanie umelých hnojív spôsobujúce acidifikáciu pôdy,</li> </ul>
<b>Príležitosti</b>	<b>Ohrozenia</b>
<ul style="list-style-type: none"> <li>- výstavba obecného kompostoviska,</li> <li>- výstavba zberného dvora pre separovaný zber,</li> <li>- čistenie odpadových vôd riešiť individuálnymi žumpami s možnosťou zabezpečenia vývozu odpadových vôd na najbližšiu ČOV,</li> <li>- vybudovať prístupové cesty ku všetkým žumpám,</li> <li>- výstavba obecného kompostoviska,</li> <li>- výstavba zberného dvora pre separovaný zber,</li> <li>- zabezpečiť efektívny separovaný zber v celej obci,</li> <li>- možnosti materiálového, resp. energetického využitia odpadov pri rešpektovaní duálnych vlastností odpadov,</li> <li>- dôsledné plnenie kvalitne stanovených cieľov v oblasti odpadového hospodárstva,</li> <li>- odstránenie zdrojov znečistenia povrchových a podzemných vôd ohrozujúcich zdroje pitnej vody,</li> <li>- zvýšiť právne vedomie obyvateľstva vo sfére životného prostredia,</li> <li>- rozvoj ekologického poľnohospodárstva a ekologizácia priemyselnej výroby,</li> <li>- možnosti získania finančných prostriedkov z fondov EU,</li> <li>- dodržiavanie noriem EU v oblasti produkcie znečisťujúcich látok v priemysle,</li> </ul>	<ul style="list-style-type: none"> <li>- ohrozená kvalita pitných a povrchových vôd,</li> <li>- zhoršenie zdravotného stavu obyvateľstva,</li> <li>- znečistenie ovzdušia veľkými zdrojmi znečistenia,</li> <li>- dopady na zdravotný stav obyvateľov,</li> <li>- zníženie biodiverzity,</li> <li>- nárast množstva vyvázaných odpadov, pretrvávajúce vykurovanie hlavne tuhými palivami,</li> <li>- nárast množstva vyvázaných odpadov,</li> <li>- nízka disciplína pri nakladaní s odpadmi,</li> <li>- neriešenie problému existencie „čiernych“ skládok,</li> </ul>

#### Schéma SWOT analýzy:

	<b>S silné stránky</b>	<b>W slabé stránky</b>
<b>O príležitosti</b>	Stratégia <b>SO</b>	Stratégia <b>WO</b>
<b>T hrozby</b>	Stratégia <b>ST</b>	Stratégia <b>WT</b>

V prípade životného prostredia prevládajú slabé stránky nad silnými. Je to dôsledok nedobudovaného systému na likvidáciu a čistenie odpadových vôd a existenciou záťažových prevádzok v Prešovskom kraji. Odporúča sa využitie stratégie WO a WT - prekonať slabiny využitím príležitostí a minimalizovať náklady súvisiace so slabými stránkami.

#### 5.5 ŽIVOTNÉ PROSTREDIE

<b>Silné stránky</b>	<b>Slabé stránky</b>
<ul style="list-style-type: none"> <li>- rozvodná sieť plynu,</li> <li>- existencia vodovodnej siete,</li> <li>- vlastné zdroje pitnej vody – 0,47 l/s,</li> </ul>	<ul style="list-style-type: none"> <li>- nedobudovaná rozvodná vodovodná sieť,</li> <li>- nevyhovujúci stav drevín v miestnom cintoríne,</li> <li>- nevyhovujúci stav koryta Štefanovského potoka,</li> </ul>



<ul style="list-style-type: none"> <li>- dažďová kanalizácia s pokrytím 20 % územia,</li> <li>- prechádzajúce hydrokoridory – Štefanovský potok,</li> <li>- chránené územia miestneho významu, biokoridory,</li> </ul>	<ul style="list-style-type: none"> <li>- nevybudovaná kanalizačná sieť s ČOV,</li> <li>- nedobudovaná dažďová kanalizačná sieť,</li> <li>- nedostatok nádob na separovaný zber,</li> <li>- nevyhovujúci stav priestranstva pri ceste III. triedy,</li> <li>- nedostatočná motivácia obyvateľov ku kultivácii verejných priestranstiev,</li> <li>- nevyhovujúci stav ovzdušia,</li> <li>- nevybudované ochranné opatrenia proti možným záplavám,</li> <li>- nedostatok lavičiek na verejných priestranstvách,</li> <li>- nevyhovujúce zloženie okrasnej zelene,</li> <li>- narastanie individuálnej automobilovej a motocyklovej dopravy,</li> <li>- v širšom okolí prítomné výrobné prevádzky spôsobujúce nadmernú produkciu poľetavých častíc prachu,</li> <li>- nízka miera vynútiteľnosti práva v oblasti ŽP,</li> <li>- nedostatočná informovanosť obyvateľstva o stave ŽP,</li> <li>- kyslé dažde znehodnocujúce lesný porast v okolí,</li> </ul>
<b>Príležitosti</b>	<b>Ohrozenia</b>
<ul style="list-style-type: none"> <li>- regulácia a revitalizácia korýt miestnych potokov,</li> <li>- odstránenie zdrojov znečistenia povrchových a podzemných vôd ohrozujúcich zdroje pitnej vody,</li> <li>- zvýšiť právne vedomie obyvateľstva vo sfére životného prostredia,</li> <li>- výstavba oddychovej zóny v širšom centre obce,</li> <li>- rozvoj ekologického poľnohospodárstva a ekologizácia priemyselnej výroby,</li> <li>- obnoviteľné zdroje energie – geotermálna energia, energia biomasy, veterná energia,</li> <li>- možnosti získania finančných prostriedkov z fondov EÚ,</li> <li>- dodržiavanie noriem EÚ v oblasti produkcie znečisťujúcich látok v priemysle,</li> </ul>	<ul style="list-style-type: none"> <li>- zhoršujúci sa stav životného prostredia v dôsledku nadmernej hospodárskej činnosti v ostatných častiach kraja,</li> <li>- ohrozená kvalita pitných a povrchových vôd,</li> <li>- zhoršenie zdravotného stavu obyvateľstva,</li> <li>- znečistenie ovzdušia veľkými zdrojmi znečistenia,</li> <li>- dopady na zdravotný stav obyvateľov,</li> <li>- zníženie biodiverzity,</li> </ul>

#### Schéma SWOT analýzy:

	<b>S silné stránky</b>	<b>W slabé stránky</b>
<b>O príležitosti</b>	Stratégia <b>SO</b>	Stratégia <b>WO</b>
<b>T hrozby</b>	Stratégia <b>ST</b>	Stratégia <b>WT</b>

V prípade životného prostredia prevládajú slabé stránky nad silnými. Je to dôsledok nedobudovaného systému na likvidáciu a čistenie odpadových vôd a existenciou záťažových prevádzok v Prešovskom kraji. Odporúča sa využitie stratégie WO a WT - prekonať slabiny využitím príležitostí a minimalizovať náklady súvisiace so slabými stránkami.

#### 5.6 SOCIÁLNA OBLASŤ A ZDRAVOTNÍCTVO

<b>Silné stránky</b>	<b>Slabé stránky</b>
<ul style="list-style-type: none"> <li>- ambulancia praktického lekára pre dospelých, deti a dorast v obci Bertotovce,</li> </ul>	<ul style="list-style-type: none"> <li>- neexistencia zdravotného strediska s ordináciou praktického lekára,</li> <li>- absencia stomatologickej ambulancie</li> <li>- neexistencia klubu dôchodcov,</li> <li>- neexistencia klubu mladých,</li> <li>- nevyužitie (zle riešené dispozičné plochy) priestory obecných stavieb,</li> <li>- nedostatok priestorov pre mládež a dorast,</li> </ul>



	<ul style="list-style-type: none"> <li>- chýba samostatné verejné stravovanie,</li> <li>- absencia domova dôchodcov,</li> <li>- absencia domu sociálnych služieb,</li> <li>- absencia ambulancie pre deti a dorast,</li> <li>- najbližšie ambulancie lekárov gynekológov sú v Sabinove a Prešove,</li> <li>- nevyhovujúce dopravné spojenie do zdravotného strediska s ambulanciami praktického lekára pre dospelých, lekára pre deti a dorast a stomatologickou ambulanciou, do obvodu ktorého spadá obec – Jarovnice,</li> <li>- vzhľadom na veľkosť obce a jej finančné možnosti nie je v súčasnej dobe možné investovať v tejto oblasti,</li> <li>- absencia zariadenia starostlivosti o starších obyvateľov,</li> <li>- nedostatočná úroveň klubovej činnosti,</li> <li>- zdravotný stav obyvateľstva,</li> <li>- pretrvávajúce tradičných spádových oblasti dochádzky za prácou</li> <li>- nízka úroveň priestorovej mobility za prácou všeobecne a nízky rozsah medziokresnej a medzikrajskej dochádzky za prácou.</li> <li>- absencia systému podporných poradenských a informačných služieb pre potreby pracovnej mobility (mobilitný servis)</li> <li>- prehlbovanie dlhodobej nezamestnanosti</li> <li>- absencia širšej podpory vzdelávania a zamestnávania osôb vzdialených od trhu práce dlhšie obdobie z dôvodu starostlivosti o dieťa alebo o ďalšieho člena rodiny, príslušnosti k marginalizovanej alebo vylúčenej skupine populácie</li> <li>- nízka dostupnosť a úzka variabilita sociálnych služieb a výkonu iných opatrení</li> <li>- pomalé zavádzanie nových opatrení a nových typov sociálnych služieb do praxe a nízka udržateľnosť výsledkov</li> <li>- nedostatok aktivít zameraných na podporu začleňovania niektorých znevýhodnených skupín do spoločnosti a znižovanie rizík sociálno-patologických javov</li> <li>- nedostatočne zabezpečená kontinuita sociálnej a zdravotnej starostlivosti pri dlhodobej odkázanosti na pomoc inej osoby a nedostatok služieb dlhodobej starostlivosti</li> <li>- nedostatočné využívanie viaczdrojového financovania</li> <li>- slabá kooperácia aktérov (štát, samospráva, zamestnávateľia)</li> <li>- nedostatočná úroveň identifikovania potrieb rozvoja ľudských zdrojov,</li> </ul>
<b>Príležitosti</b>	<b>Ohrozenia</b>
<ul style="list-style-type: none"> <li>- rozšírenie klubu mladých a klubu dôchodcov,</li> <li>- možnosť použitia 2% daní daňových subjektov na prioritné potreby zdravotníctva,</li> <li>- zakladanie mimovládnych neziskových organizácií poskytujúcich všeobecne prospešné služby,</li> <li>- zlepšujúca sa infraštruktúra a lepšie prepojenie trhov práce na susediace trhy práce,</li> <li>- odbúranie rodových stereotypov pri voľbe povolania a v prístupe k zamestnaniu,</li> <li>- rozšírenie aktívnych opatrení na trhu práce na podporu vzdelávania a prípravy pre trh práce a na podporu zamestnávania v atypických formách pracovných vzťahov, najmä pre rodičov počas materskej dovolenky a rodičovskej dovolenky,</li> <li>- podpora rozvoja sociálnych služieb, a iných opatrení, projektov a programov na podporu sociálneho začleňovania ohrozených skupín podľa ich špecifických potrieb,</li> <li>- dôrazné uplatňovanie princípu subsidiarity,</li> <li>- lepšie podmienky na zladovanie prac. a rodinných povinností,</li> <li>- začleňovanie do širšieho priestoru a vyrovňovanie</li> </ul>	<ul style="list-style-type: none"> <li>- rast počtu obyvateľov v seniorskej kategórii,</li> <li>- zhoršujúca sa sociálna situácia niektorých skupín obyvateľstva,</li> <li>- zhoršovanie zdravotného stavu stredného veku,</li> <li>- rast počtu srdcovo-cievnych chorôb,</li> <li>- rast nádorových ochorení tráviaceho traktu,</li> <li>- vysoký výskyt alergických ochorení,</li> <li>- pokles výdavkov na preventívnu zdravotnú starostlivosť,</li> <li>- pretrvávajúce stereotypy v mobilitnom správaní sa pracovnej sily,</li> <li>- nízky záujem zamestnávateľov o prijímanie uchádzačov o zamestnanie na podporované pracovné miesta,</li> <li>- nedostatočný záujem zamestnávateľov o udržateľnosť vytvorených pracovných miest,</li> <li>- prehlbovanie chudoby u niektorých skupín populácie a reprodukcia chudoby,</li> <li>- zvyšujúci sa počet klientov odkázaných na pomoc iných nesystematickou preventívnou prácou v prirodzenom rodinnom a otvorenom prostredí,</li> <li>- zvyšujúce sa finančné náklady na sociálne služby a iné opatrenia pretrvávaním poskytovaní tradičných foriem pomoci a služieb pobytového charakteru a riziko</li> </ul>



<ul style="list-style-type: none"> <li>- európskych štandardov,</li> <li>- zvýšenie vzdelanostnej a kvalifikačnej úrovne ľudských zdrojov zodpovedajúcej dopytu na trhu práce a znalostnej ekonomike,</li> <li>- Príprava ľudských zdrojov pre potreby globalizovanej ekonomiky a spoločnosti,</li> <li>- možnosti získania finančných prostriedkov z fondov EU,</li> </ul>	<ul style="list-style-type: none"> <li>- znižovania kvality života občanov finančnou náročnosť sociálnych služieb pre klienta,</li> <li>- pretrvávajúce stereotypy pri vykonávaní správy v oblasti sociálnych vecí,</li> <li>- neadresnosť a absencia individuálneho prístupu ku klientovi,</li> <li>- klesanie kvality poskytovaných služieb a vykonávaných opatrení v dôsledku absencie systému prehlbovania kvalifikácie a ich celková nedostupnosť,</li> <li>- nepriaznivý demografický vývoj,</li> </ul>
---	---

#### Schéma SWOT analýzy:

	<b>S silné stránky</b>	<b>W slabé stránky</b>
<b>O príležitosti</b>	Stratégia <b>SO</b>	Stratégia <b>WO</b>
<b>T hrozby</b>	Stratégia <b>ST</b>	Stratégia <b>WT</b>

V tomto prípade prevládajú slabé stránky a ohrozenia nad silnými stránkami a príležitosťami. Odporúča sa využiť stratégiu **WT** - kde sa obec môže zamerať len na minimalizáciu nákladov súvisiacich s poskytovaním sociálnych služieb a čeliť hrozbám, ktoré sú s týmito službami spojené. Odporúča sa obci zabezpečovať nevyhnutné sociálne služby pre obyvateľov a ostatné služby ponechať poskytovateľom v meste Prešov.

#### 5.7 ŠKOLSTVO A ŠPORT

<b>Silné stránky</b>	<b>Slabé stránky</b>
<ul style="list-style-type: none"> <li>- vybudované futbalové ihrisko,</li> <li>- existencia poľovníckeho revíru,</li> <li>- vhodné podmienky pre vytvorenie prírodných trás v - cyklodráha a turistická pešia trasa s napojením na miestne pohoria Branisko a Bachureň,</li> </ul>	<ul style="list-style-type: none"> <li>- absencia materskej školy,</li> <li>- absencia základnej školy,</li> <li>- nevyhovujúci počet detí a žiakov neumožňuje zriadenie vzdelávacieho zariadenia,</li> <li>- nevyhnutné dochádzanie do Základnej školy s materskou školou v obci Chminianska Nová Ves vzdialenej 10 km,</li> <li>- nedostatok športových ihrísk na iné športy,</li> <li>- nevyužitie prírodné podmienky na rozvoj cykloturistických trás,</li> <li>- chátrajúca budova bývalej jednotriednej školy,</li> <li>- presakovanie dažďovej vody cez strešnú krytinu,</li> <li>- nevyhovujúci stav sociálnych zariadení v budove,</li> <li>- absencia detského ihriska,</li> <li>- absencia viacúčelového ihriska,</li> <li>- klesajúci počet detí,</li> <li>- provizórne futbalové ihrisko je na majetko právne nevysporiadaných pozemkoch,</li> <li>- absencia neformálneho vzdelávacieho zariadenia,</li> <li>- absencia priestorov pre neformálne vzdelávanie,</li> <li>- deficit finančných prostriedkov znamená sústavné obmedzovanie nákupu nástrojov a zariadení v školstve,</li> </ul>
<b>Príležitosti</b>	<b>Ohrozenia</b>
<ul style="list-style-type: none"> <li>- vybudovanie oddychovej zóny so športovými ihriskami,</li> <li>- zefektívnenie spolupráce s krajským mestom na regionálnej úrovni,</li> <li>- podpora rozvoja agroturistiky na miestnom PD,</li> <li>- dobré predpoklady pre rozvoj rekreačných aktivít,</li> <li>- možnosť získania finančných prostriedkov z fondov EU,</li> </ul>	<ul style="list-style-type: none"> <li>- vplyv nežiadúcich javov na deti a mládež (závislosti, konzumné kultúry...),</li> <li>- nedostatok finančných prostriedkov na údržbu existujúcich športových objektov,</li> <li>- nedostatočné materiálne zabezpečenie a podpora talentovanej mládeže v jednotlivých druhoch športov,</li> </ul>



<ul style="list-style-type: none"> <li>- vysoký podiel kvalifikovanej pracovnej sily v populácii a rast záujmu podnikateľov o inováciu kvalifikovanosti,</li> <li>- partnerstvá na rozvoj vzdelávania na regionálnej úrovni a možné zlepšenie spolupráce školy a ďalších subjektov v rámci komunity, najmä mládežníckych organizácií,</li> <li>- partnerstvá na rozvoj vzdelávania na regionálnej úrovni a možné zlepšenie spolupráce školy a ďalších subjektov v rámci komunity, najmä mládežníckych organizácií,</li> <li>- opatrenia štátu zabezpečujúce rovnosť prístupu k vzdelávaniu, integráciu a reintegráciu,</li> <li>- tendencia využívať moderné formy vzdelávania a diverzifikovať príležitosti na celoživotné vzdelávanie,</li> <li>- záujem škôl, vzdelávacích inštitúcií a tretieho sektora o zapojenie do medzinárodnej spolupráce a do výchovno-vzdelávacích programov a projektov,</li> </ul>	<ul style="list-style-type: none"> <li>- nárast sociálnej ohrozenosti mládeže,</li> <li>- nedostatok finančných prostriedkov na výstavbu nových športovo-rekreačných objektov,</li> <li>- nevyhovujúca štruktúra kvalifikácie pracovnej sily,</li> <li>- nízka účasť rezortov, samosprávy a sociálnych partnerov na tvorbe obsahu vzdelávania,</li> <li>- pretrvávajúca rigidita a narastanie izolovanosti systému vzdelávania od potrieb ekonomiky,</li> <li>- deformovaný trh práce, ktorý bude vyžadovať len určitý typ kvalifikácie,</li> <li>- nerealizovanie stratégií, koncepcií a rozvojových impulzov v oblasti formálneho a neformálneho vzdelávania,</li> <li>- deformovaný trh práce, ktorý bude vyžadovať len určitý typ kvalifikácie,</li> <li>- úzky vzťah medzi sociálno-ekonomickou situáciou rodiny a dosiahnutou úrovňou vzdelania detí,</li> <li>- skeptické vnímanie hodnoty štúdia obyvateľstvom,</li> <li>- nízky podiel HDP vynakladaný na vzdelávanie,</li> <li>- slabá reflexia príčin znižovania kvality vzdelávania v pripravovaných zámeroch reforiem,</li> </ul>
--	--

#### Schéma SWOT analýzy:

	<b>S silné stránky</b>	<b>W slabé stránky</b>
<b>O príležitosti</b>	Stratégia <b>SO</b>	Stratégia <b>WO</b>
<b>T hrozby</b>	Stratégia <b>ST</b>	Stratégia <b>WT</b>

V oblasti vzdelávania je situácia vyrovnaná. Odporúča sa využiť stratégiu SO - využiť silné stránky na získanie konkurenčnej výhody a ST - využiť silné stránky na čelenie hrozbám. V oblasti športu podporovať výstavbu športovej infraštruktúry a organizovanú športovú činnosť.

#### 5.8 KULTÚRA

<b>Silné stránky</b>	<b>Slabé stránky</b>
<ul style="list-style-type: none"> <li>- dlhoročná história obce, tradície,</li> <li>- rozvoj a uchovávanie kultúrnych tradícií a folklóru,</li> <li>- dobré kultúrne povedomie obyvateľov,</li> <li>- existencia kostola,</li> <li>- existencia domu kultúry,</li> <li>- obecná knižnica so 400 knižnými titulmi,</li> </ul>	<ul style="list-style-type: none"> <li>- nízka kapacita kultúrneho domu,</li> <li>- absencia folklórneho súboru,</li> <li>- neexistencia hudobnej speváckej skupiny,</li> <li>- malý záujem občanov na organizovanie podujatí,</li> <li>- absencia pamätnej izby,</li> <li>- absencia otvoreného pódia,</li> <li>- nedostatočná podpora nákupu knižnej literatúry do miestnej knižnice,</li> <li>- nerozvinutá kultúrna turistika,</li> <li>- absencia funkčného pódia,</li> <li>- nedostatočné materiálne vybavenie na kultúrne a vzdelávacie podujatia,</li> <li>- neexistencia zariadenie propagujúceho tradičné remeslá z okolia obce,</li> </ul>
<b>Príležitosti</b>	<b>Ohrozenia</b>
<ul style="list-style-type: none"> <li>- spracovanie ročného programu kultúrnych podujatí,</li> <li>- usporadúvanie výročných kultúrnych podujatí pri príležitosti prvej zmienky o obci,</li> <li>- každoročné folklórne slávnosti,</li> <li>- lepšia koordinovanosť a propagácia kultúrnych aktivít obce,</li> </ul>	<ul style="list-style-type: none"> <li>- slabá podpora kultúry zo strany štátu a VÚC,</li> <li>- posun priorít mládeže ku konzumnej kultúre,</li> <li>- nedostatok finančných prostriedkov na šírenie miestnej kultúry za hranice katastrálneho územia na obce,</li> <li>- neuskutočnená rekonštrukcia kultúrneho domu,</li> </ul>





<ul style="list-style-type: none"> <li>- rozvoj sponzorovania kultúry,</li> <li>- obnova zanikajúcich tradícií,</li> <li>- vydanie multimediálnych propagačných materiálov o obci, jej kultúrnom dedičstve a tradícií,</li> <li>- zefektívnenie spolupráce s okolitými obcami na regionálnej úrovni,</li> <li>- možnosť získania finančných prostriedkov z fondov EU,</li> </ul>	
--	--

#### Schéma SWOT analýzy:

	<b>S silné stránky</b>	<b>W slabé stránky</b>
<b>O príležitosti</b>	Stratégia <b>SO</b>	Stratégia <b>WO</b>
<b>T hrozby</b>	Stratégia <b>ST</b>	Stratégia <b>WT</b>

V oblasti kultúry je situácia vyrovnaná. Odporúča sa využiť stratégiu SO - využiť silné stránky na získanie konkurenčnej výhody a ST - využiť silné stránky na čelenie hrozbám. V oblasti kultúry podporovať výstavbu kultúrnej infraštruktúry a organizovanú kultúrnu činnosť.

#### 5.9 PROPAGÁCIA A CESTOVNÝ RUCH

<b>Silné stránky</b>	<b>Slabé stránky</b>
<ul style="list-style-type: none"> <li>- vhodné podmienky pre vytvorenie prírodných trás v - cyklodráha a turistická pešia trasa s napojením na pohorie Branisko a Bachureň,</li> <li>- vhodné podmienky pre rozvoj agroturistiky,</li> <li>- existencia www stránky obce,</li> <li>- pravidelné kultúrne podujatia,</li> <li>- historická pamiatka – kostol,</li> </ul>	<ul style="list-style-type: none"> <li>- nedostatočná propagácia goodwillu a CR obce,</li> <li>- nedostatočné služby v oblasti cestovného ruchu,</li> <li>- slabá kooperácia s cestovnými kancelármi,</li> <li>- nedostatočné označenie turistických chodníkov,</li> <li>- zlý technický stav turistických chodníkov,</li> <li>- absencia stravovacieho zariadenia,</li> <li>- absencia ubytovacieho zariadenia,</li> <li>- nevyužitý kultúrno – historický potenciál,</li> <li>- nerozvinuté podnikanie v oblasti agroturistiky,</li> </ul>
<b>Príležitosti</b>	<b>Ohrozenia</b>
<ul style="list-style-type: none"> <li>- vybudovanie oddychových zón a nových turistických trás, podpora rozvoja vidieckej turistiky,</li> <li>- možnosť rozvíjať agroturistiku,</li> <li>- výstavba komerčnej infraštruktúry,</li> <li>- možnosť rozvoja oddychovej turistiky v okolí,</li> <li>- možnosti rozvoja cykloturistických, jazdeckých a náučných chodníkov,</li> <li>- vytypovanie lokality na rozvoj rekreačných aktivít,</li> <li>- výstavba rekreačného zariadenia v majetku obce,</li> <li>- výstavba rekreačného príslušenstva pri rekreačnom zariadení,</li> <li>- spracovať multimediálne propagačné materiály obce v rôznych jazykových mutáciách,</li> <li>- zefektívnenie spolupráce s okolitými obcami na regionálnej úrovni,</li> <li>- možnosť získania finančných prostriedkov z fondov EU</li> <li>- rozvíjať rodinnú rekreáciu,</li> <li>- vypracovať projekt obnovy nevyužívaných objektov pre CR,</li> </ul>	<ul style="list-style-type: none"> <li>- prítomnosť prírodných hodnôt výrazne obmedzí rozvoj aktivít cestovného ruchu v obci,</li> <li>- nízka tvorba disponibilných zdrojov ekonomických subjektov zamedzí rozvoj podnikateľských aktivít,</li> <li>- náročné získavanie úverových zdrojov,</li> <li>- neochota ľudí investovať a započat' podnikateľské aktivity v cestovnom ruchu,</li> <li>- zaostávanie obce v rozvoji CR sa nakoniec odrazí v úrovni kvality života jeho obyvateľov,</li> <li>- predstih „konkurenčných obcí“ v oblasti poznávacej turistiky, športovej a pobytovej turistiky,</li> </ul>

#### Schéma SWOT analýzy:

	<b>S silné stránky</b>	<b>W slabé stránky</b>
<b>O príležitosti</b>		



	Stratégia <b>SO</b>	Stratégia <b>WO</b>
<b>T hrozby</b>	Stratégia <b>ST</b>	Stratégia <b>WT</b>

Obec disponuje veľkým rozvojovým potenciálom v oblasti cestovného ruchu. V súčasnosti však nie je plne využívaný. Odporúča sa využiť stratégiu SO a využiť silné stránky, ako kultúrno - historický potenciál, prírodný potenciál na získanie konkurenčnej výhody.

## 5.10 ADMINISTRATÍVA A BEZPEČNOSŤ

Silné stránky	Slabé stránky
<ul style="list-style-type: none"> <li>- existencia verejného rozhlasu,</li> <li>- dostatok priestorov pre administratívu,</li> <li>- budova obecného úradu v dostupná v centre obce,</li> <li>- existencia www stránky obce,</li> </ul>	<ul style="list-style-type: none"> <li>- negatívny stav nehnuteľného majetku obce – obecný úrad, ...,</li> <li>- absencia kamerového systému,</li> <li>- nedostatok finančných prostriedkov na údržbu technickej infraštruktúry,</li> <li>- nedostatočná úroveň optimalizácie procesov a štandardizácie dokumentov vo verejnej správe,</li> <li>- absencia koncepčného a systematického formovania právneho rámca podpory aplikácie IT v procesoch výkonu činností verejnej správy,</li> <li>- nízky podiel e-služieb verejnej správy s vyššou pridanou hodnotou a nízka efektívnosť ostatných služieb verejnej správy,</li> <li>- nízka vybavenosť a výkonnosť technologickej IK infraštruktúry samosprávy</li> <li>- nedostupný kvalitný digitálny obsah</li> <li>- pomaly zavádzané základné služby eGovernmentu a nízka efektívnosť ostatných elektronizovaných verejných služieb, ktoré väčšinou iba kopírujú papierové služby,</li> </ul>
Príležitosti	Ohrozenia
<ul style="list-style-type: none"> <li>- možnosť získania finančných prostriedkov z fondov EÚ,</li> <li>- zrušenie princípu miestnej kompetencie pri vydávaní dokumentov a poskytovaní služieb verejnou správou,</li> <li>- e-government je príležitosťou prelomovú modernizáciu interných administratívno-správnych procedúr, zlepšenie imidžu VS, ako aj zvýšenie podielu a záujmu verejnosti na správe vecí verejných,</li> <li>- vytváranie kvalitného a dostupného verejného digitálneho obsahu stimulujúceho dopyt po e-službách a širokopásmovom pripojení,</li> </ul>	<ul style="list-style-type: none"> <li>- malá miera podpory miest a obcí zo strany štátu,</li> <li>- nevýhodné podmienky čerpania prostriedkov z EÚ fondov,</li> <li>- nevýhodné podmienky čerpania úverových zdrojov z komerčných bánk,</li> <li>- nedostatočná kvalita právneho rámca výkonu činností verejnej správy,</li> <li>- zvyšovanie komunikačnej a administratívnej náročnosti výkonu činností verejnej správy vo vzťahu k externému, ako aj internému prostrediu,</li> </ul>

### Schéma SWOT analýzy:

	<b>S silné stránky</b>	<b>W slabé stránky</b>
<b>O príležitosti</b>	Stratégia <b>SO</b>	Stratégia <b>WO</b>
<b>T hrozby</b>	Stratégia <b>ST</b>	Stratégia <b>WT</b>



V oblasti technickej infraštruktúry výrazne prevládajú slabé stránky nad silnými. Odporúča sa využiť stratégia WO - kde musí obec prekonať slabiny využitím príležitostí, hlavne možnosťou využitia čerpania nenávratných finančných prostriedkov národných ako aj nadnárodných.

## 5.11 INFORMATIZÁCIA OBCE

Silné stránky	Slabé stránky
<ul style="list-style-type: none"> <li>- existencia wi-fi v obci,</li> <li>- cca. 90 % pokrytie signálom Orange,</li> <li>- cca. 100 % pokrytie signálom T – mobile,</li> <li>- postupne zavádzané služby eGovernmentu a elektronizácia služieb štátnej správy a samosprávy</li> <li>- dobrá vybavenosť a výkonnosť technologickej IK infraštruktúry v obecnom úrade,</li> </ul>	<ul style="list-style-type: none"> <li>- nedostupné DSL, neriešiteľný problém s firmou T-com, prenos internetu cez WiFi cca. 20 km zo Sabinova.</li> <li>- absencia verejného prístupového bodu,</li> <li>- neexistencia verejného internetu,</li> <li>- neexistencia internetovej kaviarne,</li> <li>- neexistencia káblovej televízie,</li> <li>- neorganizované kurzy v oblasti využitia Internetu,</li> <li>- nedostatok regionálneho digitálneho obsahu a nízke konkurenčné prostredie z dôvodu vysokej ceny za PC , nízkej výkonnosti e-služieb ,</li> <li>- nedostatočná úroveň optimalizácie procesov a štandardizácie dokumentov vo verejnej správe,</li> <li>- absencia koncepčného a systematického formovania právneho rámca podpory aplikácie IT v procesoch výkonu činností verejnej správy,</li> <li>- nízky podiel e-služieb verejnej správy s vyššou pridanou hodnotou a nízka efektívnosť ostatných služieb verejnej správy,</li> <li>- nízka efektívnosť, bezpečnosť a interoperabilita ISVS</li> <li>- nízka vybavenosť a výkonnosť technologickej IK infraštruktúry samosprávy</li> <li>- nedostupný kvalitný digitálny obsah</li> <li>- fyzicky nedostupný internet v území s nízkou hustotou osídlenia, alebo málo atraktívny pre používateľov,</li> <li>- pomaly zavádzané základné služby eGovernmentu a nízka efektívnosť ostatných elektronizovaných verejných služieb, ktoré väčšinou iba kopírujú papierové služby,</li> <li>- pomaly rastúca penetrácia širokopásmového pripojenia,</li> </ul>
Príležitosti	Ohrozenia
<ul style="list-style-type: none"> <li>- možnosť získania finančných prostriedkov z fondov EÚ,</li> <li>- zvýšenie počítačovej gramotnosti,</li> <li>- zníženie cien využívania Internetu,</li> <li>- rozvoj ďalších telekomunikačných služieb v konkurenčnom prostredí,</li> <li>- vytváranie a sprístupňovanie verejného digitálneho obsahu,</li> <li>- zrušenie princípu miestnej kompetencie pri vydávaní dokumentov a poskytovaní služieb verejnou správou,</li> <li>- e-government je príležitosťou prelomovú modernizáciu interných administratívno-správnych procedúr,</li> <li>- zlepšenie imidžu VS, ako aj zvýšenie podielu a záujmu verejnosti na správe vecí verejných,</li> <li>- vytváranie kvalitného a dostupného verejného digitálneho obsahu stimulujúceho dopyt po e-službách a širokopásmovom pripojení,</li> <li>- rastúca penetrácia širokopásmového pripojenia,</li> </ul>	<ul style="list-style-type: none"> <li>- nevýhodné podmienky čerpania prostriedkov z EÚ fondov,</li> <li>- nevýhodné podmienky čerpania úverových zdrojov z komerčných bánk,</li> <li>- digital divide, zvyšovanie disparít medzi územiami alebo sociálnymi skupinami vo využívaní IKT,</li> <li>- nízka digitálna gramotnosť a zručnosť používateľov IKT a nedostatočný dopyt po elektronických službách,</li> <li>- rozvoj digitálnej kriminality, narušanie súkromia, výchovy a ochrany osobných údajov</li> </ul>

Schéma SWOT analýzy:

	S silné stránky	W slabé stránky
O príležitosti	Stratégia <b>SO</b>	Stratégia <b>WO</b>
T hrozby		



V oblasti technickej infraštruktúry výrazne prevládajú slabé stránky nad silnými. Odporúča sa využiť stratégia WO - kde musí obec prekonať slabiny využitím príležitostí, hlavne možnosťou využitia čerpania nenávratných finančných prostriedkov národných ako aj nadnárodných.

### Koordinácia a syntéza výsledkov SWOT

Zostavenie analýzy SWOT je zložitý proces, ktorý si vyžaduje systematický prístup pri identifikácii a analýze bezprostredných (často i skrytých) vonkajších a vnútorných faktorov. Výstižnosť väčšiny faktorov je zložitá vyjadriť prostredníctvom jednoduchých formulácií. Pri zaradovaní jednotlivých faktorov do základných zložiek SWOT analýzy je potrebné zodpovedne posudzovať ich lokálne a mikroregionálne podmienenú situáciu a relatívny podiel na regionálnom rozvoji. V tomto zmysle ide hlavne o nerovnováhu medzi Štefanovcami a ostatnými obcami v okolí.

Aj napriek vyššie uvedeným obmedzeniam a determinantom je možné konštatovať, že silná stránka obce vychádza hlavne z jej výhodnej alokácie v blízkosti regionálnych centier, ako aj blízkej alokácie hlavných dopravných tepien.

Naopak medzi slabé stránky obce Štefanovce patrí nepriaznivý demografický vývoj obyvateľstva, nedobudovaný vzdelávací systém zahŕňajúci možnosti vzdelávania v rámci celoživotného vzdelávania, vzhľadom na alokáciu obce, pomerne vysoká miera nezamestnanosti, nízka profesijná mobilita ľudských zdrojov, nesúlad vzdelanostnej štruktúry s potrebami trhu práce. V oblasti podnikateľského sektora ide hlavne o nedostatočne rozvinutý výrobný sektor, a potreba dobudovania službotvorného sektora. V oblasti technickej infraštruktúry ide potrebu dobudovania inžinierskych sietí v oblasti odpadového hospodárstva, dostavbu a rekonštrukciu cestnej siete, ktorá sa nachádza na niektorých miestach v havarijnom stave.

Ohrozenia obce Štefanovce vyplývajú z okolitého prostredia, tendencií a skutočností, ktoré nemôže manažment obce ovplyvniť.

### 5.12 PROBLÉMOVÁ ANALÝZA – HLAVNÉ ODVETVOVÉ DISPARITY A VYMEDZENIE CIEĽOVÝCH SKUPÍN SO SÚSTREDENOU PODPOROU OBCE ŠTEFANOVCE.

Identifikácia odvetvových disparít a nadväzujúce vymedzenie cieľových skupín je v súlade so zadaním z vypracovanej analýzy SWOT ako aj analýzy zdrojov obce Štefanovce. Dôležitým východiskovým rámcom pre vymedzenie cieľových skupín so sústredenou podporou obce Štefanovce a stanovenie relevantných opatrení, ktoré by mali riešiť existujúce nerovnosti a rozdiely, sú vybrané strategické a koncepcné dokumenty spracované na národnej (NSRR 2007-2013), regionálnej (PHSR POSK) úrovni, ako aj vo vzťahu k štátnym legislatívnym normám zaväzujúcim obec Štefanovce poskytovať svojim obyvateľom balík verejných služieb.

Na odvetvové (odborové a sektorové) disparity treba pozeráť ako na nerovnosti, neoddôvodnené rozdiely, či nezhody medzi potenciálom a jeho súčasným využitím. Ich identifikácia vychádza z porovnania zistených silných a slabých stránok, ktoré sú uvedené vo SWOT analýze. Pôsobenie silných stránok obce Štefanovce je oslabované negatívnymi vplyvmi jej slabých stránok. Silné stránky sú potenciálom, ktorý je možné využiť pre budúci rozvoj, je ale nutné zlepšiť alebo odstrániť príslušné slabé stránky tak, aby mohli byť silné naplno využité.

Nasledujúci prehľad je uporiadáný práve týmto spôsobom, kedy proti silným stránkam obce sú vždy postavené relevantné slabé stránky, ktoré majú v danom problémovom okruhu opačný vplyv. Vybrané sú práve tie, ktoré z hľadiska budúceho vývoja možno považovať za najzávažnejšie a kde je viacmenej možné predpokladať aspoň dielčie riešenie.



## Hospodárstvo a vedecko-technický rozvoj

Silné stránky - S	Slabé stránky - W
<ul style="list-style-type: none"> <li>+ existencia poľnohospodárskeho podniku - 1,</li> <li>+ rozvinutá rastlinná výroba - repka, obilniny, kukurica, slnečnica - 1,</li> <li>+ celková orná pôda cca. v ha - 103 ha – hospodársky dvor SHR Milan Stahovec - 1,</li> <li>+ poľnohospodárska pôda v rámci hospodárskeho dvora – 198 ha - 1,</li> <li>+ existencia ovocných sádov o ploche cca. 10 ha,</li> <li>+ rozvinutá živočíšna výroba - chov ošípaných a hovädzieho dobytku - 1,</li> <li>+ existencia predajne zmiešaného tovaru - 2,</li> <li>+ rozvinuté lesné hospodárstvo - 3,</li> <li>+ hospodárske lesy v katastri obce o celkovej výmere 103 ha - 3,</li> <li>+ súkromné lesné hospodárstvo o výmere 101 ha - 3,</li> <li>+ obecné lesy o výmere 2 ha - 3,</li> <li>+ rozvinutá drevárska výroba - 4,</li> </ul>	<ul style="list-style-type: none"> <li>- nevysporiadané pozemkové vlastníctvo,</li> <li>- absencia prepojenia poľnohospodárskej prvovýroby so spracovateľským priemyslom - 1,</li> <li>- nízka kúpyschopnosť obyvateľstva,</li> <li>- nedostatok priestorov pre potravinárke predajne - 2,</li> <li>- nedostatok priestorov pre podnikateľov v oblasti služieb - 3,</li> <li>- nízky počet obyvateľov obce,</li> <li>- nedostatočné kapacity pre rozvoj drevovýroby - 4,</li> <li>- obmedzené podmienky pre rozvoj podnikania,</li> <li>- absencia obecného trhoviska,</li> <li>- zhoršovanie stavu areálov poľnohospodárskeho podniku - 1,</li> <li>- nevyriešené vlastnícke vzťahy k pozemkom a stavbám, ktoré sa môžu stať prekážkou pri rozvoji podnikateľských aktivít,</li> <li>- nízky rozpočet obce nedovoľuje v dostatočnej miere podporovať podnikateľské aktivity obyvateľstva,</li> <li>- nedostatok investičného kapitálu z vlastných zdrojov,</li> <li>- nedostatočná miera tvorby finančných zdrojov u fyzických osôb, ktorá zabraňuje rozvoju podnikateľských aktivít,</li> </ul>

Pri hodnotení porovnávame dôležitosť jednotlivých znakov navzájom pomocou troch stupňov.

1 = znak je dôležitejší ako porovnávaný  
0 = znak je menej dôležitý ako porovnávaný  
0,5 = váha znakov je rovnaká

Váha vybraných silných stránok									
	S1	S2	S3	S4	S5	S6	S7	Suma	Váhy
S1	-	1	0,5	0,5				2	1
S2	0	-	0,5	0,5				1	3
S3	0,5	0,5	-	0,5				1,5	2
S4	0,5	0,5	0,5	-				1,5	2
S5					-				
S6						-			
S7							-		

Váha vybraných slabých stránok									
	W1	W2	W3	W4	W5	W6	W7	Suma	Váhy
W1	-	1	0,5	0,5				2	1
W2	0	-	0,5	0				0,5	3
W3	0,5	0,5	-	0,5				1,5	2
W4	0,5	1	0,5	-				2	1
W5					-				
W6						-			
W7							-		

## Doprava a komunikácie

Silné stránky - S	Slabé stránky - W
<ul style="list-style-type: none"> <li>+ celkovo 0,75 km miestnych komunikácií - 1,</li> <li>+ dobudovaná sieť miestnych komunikácií - 1,</li> <li>+ v rámci katastra obce 1 km pokrytie štátnymi komunikáciami - 2,</li> <li>+ vyhovujúci počet zastávok SAD – 2 - 3,</li> </ul>	<ul style="list-style-type: none"> <li>- nevyhovujúci povrch štátnej cesty III. triedy od cesty E 50 až po obec Štefanovce - 1,</li> <li>- nevyhovujúci povrch štátnej cesty v celej dĺžke zastavaného územia obce - 1,</li> <li>- nevysporiadané vlastnícke vzťahy pod miestnymi komunikáciami, ktoré vyžadujú celkovú rekonštrukciu - 2,</li> <li>- nevyhovujúce šírkové usporiadanie cestnej siete - 2,</li> <li>- absencia chodníkov popri štátnej ceste a miestnych komunikáciách - 3,</li> <li>- priestorové usporiadanie neumožňuje výstavbu chodníkov popri cestách - 3,</li> <li>- nevybudovaná sieť cyklochodníkov,</li> </ul>



	<ul style="list-style-type: none"> <li>- absencia parkovacích miest pred športovou infraštruktúrou - 4,</li> <li>- absencia parkovacích miest pre kostolom - 4,</li> <li>- absencia informačných tabúl,</li> <li>- nevyhovujúce bezpečnostné opatrenia na rizikových miestach v obci,</li> <li>- absencia parkovacích miest pri dome kultúry - 4,</li> <li>- nedostatok parkovacích miest pri miestnom cintoríne - 4,</li> <li>- plochy vhodné na parkoviská nie sú majetko-právne vysporiadané - 4,</li> <li>- pozemky pod miestnymi komunikáciami a verejnými priestranstvami sú majetkom pozemkového spoločenstva „BAŠARKA“, ktorého je obec členom, ale jeho činnosť v súčasnosti stagnuje z dôvodu veľkého počtu neznámych spoluvlastníkov,</li> <li>- nedostatočná údržba ciest v zimnom období,</li> <li>- nevyhovujúce spojenie autobusovej prepravy počas voľných pracovných dní a sviatkov,</li> <li>- nedostatok finančných prostriedkov na údržbu technickej infraštruktúry,</li> <li>- nevyhovujúci technický a kvalitatívny stav dopravnej infraštruktúry,</li> </ul>
--	---

Pri hodnotení porovnávame dôležitosť jednotlivých znakov navzájom pomocou troch stupňov.

1 = znak je dôležitejší ako porovnávaný  
0 = znak je menej dôležitý ako porovnávaný  
0,5 = váha znakov je rovnaká

#### Váha vybraných silných stránok

	S1	S2	S3	S4	S5	S6	S7	Suma	Váhy
S1	-	0,5	0					0,5	3
S2	0,5	-	1					1,5	1
S3	1	0	-					1	2
S4				-					
S5					-				
S6						-			
S7							-		

#### Váha vybraných slabých stránok

	W1	W2	W3	W4	W5	W6	W7	Suma	Váhy
W1	-	0,5	1	1				2,5	1
W2	0,5	-	1	1				2,5	1
W3	0	0	-	0,5				0,5	2
W4	0	0	0,5	-				0,5	2
W5					-				
W6						-			
W7							-		

### Technická infraštruktúra

Silné stránky - S	Slabé stránky - W
<ul style="list-style-type: none"> <li>+ existencia obecného cintorína - 1,</li> <li>+ existencia domu smútku - 1,</li> <li>+ existencia verejného vodovodu s pokrytím územia 74 % - 2,</li> <li>+ vlastný zdroj pitnej vody s výdatnosťou 0,45 l/s - 2,</li> <li>+ existencia vlastného zdroja úžitkovej vody v podobe studní - 2,</li> <li>+ existencia vodojemu obecného vodovodu s objemom 30 m<sup>3</sup> - 2,</li> <li>+ kompletná plynifikácia obce so 100 % pokrytím územia - 3,</li> <li>+ dostatočné pokrytie signálom mobilných operátorov - Orange - 90 % a T - mobile - 100 %,</li> <li>+ existencia obecnej požiarnej zbrojnice - 4,</li> </ul>	<ul style="list-style-type: none"> <li>- nevybudovaná kanalizačná sieť s ČOV - 1,</li> <li>- absencia komplexnej dažďovej kanalizačnej siete – v súčasnosti pokrytie len na 20 % - 2,</li> <li>- prameň pitnej vody pre obecný vodovod má veľké výkyvy vo výdatnosti, hlavne v suchších mesiacoch - 3,</li> <li>- nevyhovujúci stav elektrickej siete NN - 4,</li> <li>- nevyhovujúci stav elektrickej siete VN - 4,</li> <li>- nedostatočná kapacita elektrickej siete - 4,</li> <li>- zlý technický stav telefónnej siete,</li> <li>- zlý technický stav existujúcich transformátorových staníc - 4,</li> <li>- nevyhovujúci stav požiarnej zbrojnice - 5,</li> <li>- zastarané vybavenie požiarnej zbrojnice - 5,</li> <li>- absencia prevádzky Slovenskej pošty, a.s.,</li> <li>- neexistencia káblovej televízie,</li> <li>- časť pozemku cintorína sa nachádza na cirkevnom pozemku, v prípade investícií do oplotenia je potrebné</li> </ul>





	majetko právne usporiadanie, - zlý technický stav miestneho rozhlasu, - negatívny stav nehnuteľného majetku obce – obecný úrad - interiéry, ...,
--	--

Pri hodnotení porovnávame dôležitosť jednotlivých znakov navzájom pomocou troch stupňov.

1 = znak je dôležitejší ako porovnávaný  
 0 = znak je menej dôležitý ako porovnávaný  
 0,5 = váha znakov je rovnaká

Váha vybraných silných stránok									
	S1	S2	S3	S4	S5	S6	S7	Suma	Váhy
S1	-	0	0	1				1	3
S2	1	-	1	1				3	1
S3	1	0	-	1				2	2
S4	0	0	0	-				0	4
S5					-				
S6						-			
S7							-		

Váha vybraných slabých stránok									
	W1	W2	W3	W4	W5	W6	W7	Suma	Váhy
W1	-	1	0	0	0			1	4
W2	0	-	0	0	0			0	5
W3	1	1	-	0,5	0,5			2	3
W4	1	1	0,5	-	1			3,5	1
W5	1	1	0,5	0	-			2,5	2
W6						-			
W7							-		

## Odpadové hospodárstvo

Silné stránky - S	Slabé stránky - W
+ dažďová kanalizácia s pokrytím 20 % územia - 1, + kvalitná legislatíva pre nakladanie s KO a DSO, + zabezpečený odvoz TKO, + existencia separovaného zberu - 2,	- nedostatok nádob na separovaný zber - 1, - nevybudovaná kanalizačná sieť s ČOV - 2, - náročný členitý terén pre výstavbu kanalizačnej siete, - slabý prietok vody v miestnom potoku pre vybudovanie ČOV - 2, - nedobudovaná dažďová kanalizačná sieť - 3, - absencia zberného dvora pre separovaný zber - 4, - absencia obecného kompostoviska - 4, - priestory vhodné pre zberný dvor a pre kompostovisko nie sú majetko-právne vysporiadané - 4, - do separovaného zberu nie sú dostatočne zapojené domácnosti - 4, - neriešený odvoz starých elektrospotrebičov a rozmerného odpadu - 4, - chýbajúca skládka stavebného odpadu, - existencia odpadu v koryte Štefanského potoka - 5, - existencia čiernych skládok - 5,

Pri hodnotení porovnávame dôležitosť jednotlivých znakov navzájom pomocou troch stupňov.

1 = znak je dôležitejší ako porovnávaný  
 0 = znak je menej dôležitý ako porovnávaný  
 0,5 = váha znakov je rovnaká

Váha vybraných silných stránok									
	S1	S2	S3	S4	S5	S6	S7	Suma	Váhy
S1	-	0,5						0,5	1
S2	0,5	-						0,5	1
S3			-						
S4				-					
S5					-				
S6						-			
S7							-		

Váha vybraných slabých stránok									
--------------------------------	--	--	--	--	--	--	--	--	--



	W1	W2	W3	W4	W5	W6	W7	Suma	Váhy
W1	-	0	1	0,5	0			1,5	3
W2	1	-	0,5	1	0			1,5	3
W3	0	0,5	-	1	0,5			2	2
W4	0,5	0	0	-	0,5			1	4
W5	1	1	0,5	0,5	-			3	1
W6						-			
W7							-		

## Životné prostredie

Silné stránky - S	Slabé stránky - W
<ul style="list-style-type: none"> <li>+ rozvodná sieť plyn - 1,</li> <li>+ existencia vodovodnej siete - 2,</li> <li>+ vlastné zdroje pitnej vody - 0,47 l/s - 2,</li> <li>+ dažďová kanalizácia s pokrytím 20 % územia - 3,</li> <li>+ prechádzajúce hydrokoridory - Štefanovský potok,</li> <li>+ chránené územia miestneho významu, biokoridory,</li> </ul>	<ul style="list-style-type: none"> <li>- nedobudovaná rozvodná vodovodná sieť - 1,</li> <li>- nevyhovujúci stav drevín v miestnom cintoríne,</li> <li>- nevyhovujúci stav koryta Štefanovského potoka - 2,</li> <li>- nevybudovaná kanalizačná sieť s ČOV - 3,</li> <li>- nedobudovaná dažďová kanalizačná sieť - 4,</li> <li>- nedostatok nádob na separovaný zber - 5,</li> <li>- nevyhovujúci stav priestranstva pri ceste III. triedy,</li> <li>- nedostatočná motivácia obyvateľov ku kultivácii verejných priestranstiev,</li> <li>- nevyhovujúci stav ovzdušia,</li> <li>- nevybudované ochranné opatrenia proti možným záplavám,</li> <li>- nedostatok lavičiek na verejných priestranstvách,</li> <li>- nevyhovujúce zloženie okrasnej zelene,</li> <li>- narastanie individuálnej automobilovej a motocyklovej dopravy,</li> </ul>

Pri hodnotení porovnávame dôležitosť jednotlivých znakov navzájom pomocou troch stupňov.

1 = znak je dôležitejší ako porovnávaný

0 = znak je menej dôležitý ako porovnávaný

0,5 = váha znakov je rovnaká

Váha vybraných silných stránok									
	S1	S2	S3	S4	S5	S6	S7	Suma	Váhy
S1	-	0	0					0	3
S2	1	-	1					2	1
S3	1	0	-					1	2
S4				-					
S5					-				
S6						-			
S7							-		

Váha vybraných slabých stránok									
	W1	W2	W3	W4	W5	W6	W7	Suma	Váhy
W1	-	1	1	1	1			4	1
W2	0	-	0	0,5	0,5			1	4
W3	0	1	-	1	1			3	2
W4	0	0,5	0	-	1			1,5	3
W5	0	0,5	0	0	-			0,5	5
W6						-			
W7							-		

## Sociálna oblasť a zdravotníctvo

Silné stránky - S	Slabé stránky - W
<ul style="list-style-type: none"> <li>+ ambulancia praktického lekára pre dospelých, deti a dorast v obci Bertotovce,</li> </ul>	<ul style="list-style-type: none"> <li>- neexistencia zdravotného strediska s ordináciou praktického lekára - 1,</li> <li>- absencia stomatologickej ambulancie - 1,</li> <li>- neexistencia klubu dôchodcov - 2,</li> <li>- neexistencia klubu mladých - 2,</li> <li>- nevyužitú (zle riešenú dispozičnú plochu) priestory obecných stavieb - 3,</li> <li>- nedostatok priestorov pre mládež a dorast - 2,</li> <li>- chýba samostatné verejné stravovanie - 3,</li> <li>- absencia domova dôchodcov - 4,</li> </ul>



	<ul style="list-style-type: none"> <li>- absencia domu sociálnych služieb - 4,</li> <li>- absencia ambulancie pre deti a dospelých - 1,</li> <li>- najbližšie ambulancie lekárov gynekológov sú v Sabinove a Prešove - 1,</li> <li>- nevyhovujúce dopravné spojenie do zdravotného strediska s ambulanciami praktického lekára pre dospelých, lekára pre deti a dospelých a stomatologickou ambulanciou, do obvodu ktorého spadá obec – Jarovnice - 1,</li> <li>- vzhľadom na veľkosť obce a jej finančné možnosti nie je v súčasnej dobe možné investovať v tejto oblasti,</li> <li>- absencia zariadenia starostlivosti o starších obyvateľov,</li> <li>- nedostatočná úroveň klubovej činnosti,</li> <li>- zdravotný stav obyvateľstva,</li> </ul>
--	---

Pri hodnotení porovnávame dôležitosť jednotlivých znakov navzájom pomocou troch stupňov.

1 = znak je dôležitejší ako porovnávaný  
0 = znak je menej dôležitý ako porovnávaný  
0,5 = váha znakov je rovnaká

Váha vybraných silných stránok									
	S1	S2	S3	S4	S5	S6	S7	Suma	Váhy
S1	-								
S2		-							
S3			-						
S4				-					
S5					-				
S6						-			
S7							-		

Váha vybraných slabých stránok									
	W1	W2	W3	W4	W5	W6	W7	Suma	Váhy
W1	-	0	0	0,5				0,5	3
W2	1	-	0,5	1				2	2
W3	1	0,5	-	1				2,5	1
W4	0,5	0	0	-				0,5	3
W5					-				
W6						-			
W7							-		

## Školstvo a šport

Silné stránky - S	Slabé stránky - W
<ul style="list-style-type: none"> <li>+ vybudované futbalové ihrisko - 1,</li> <li>+ existencia poľovníckeho revíru - 2,</li> <li>+ vhodné podmienky pre vytvorenie prírodných trás v - cyklotráha a turistická pešia trasa s napojením na miestne pohoria Branisko a Bachureň - 3,</li> </ul>	<ul style="list-style-type: none"> <li>- absencia materskej školy - 1,</li> <li>- absencia základnej školy - 1,</li> <li>- nevyhovujúci počet detí a žiakov neumožňuje zriadenie vzdelávacieho zariadenia - 1,</li> <li>- nevyhnutné dochádzanie do Základnej školy s materskou školou v obci Chminianska Nová Ves vzdialenej 10 km - 1,</li> <li>- nedostatok športových ihrísk na iné športy - 2,</li> <li>- nevyužívané prírodné podmienky na rozvoj cykloturistických trás - 3,</li> <li>- chátrajúca budova bývalej jednotriednej školy - 4,</li> <li>- presakovanie dažďovej vody cez strešnú krytinu - 4,</li> <li>- nevyhovujúci stav sociálnych zariadení v budove - 4,</li> <li>- absencia detského ihriska - 5,</li> <li>- absencia viacúčelového ihriska - 5,</li> <li>- klesajúci počet detí,</li> <li>- provízorne futbalové ihrisko je na majetko právne nevysporiadaných pozemkoch,</li> <li>- absencia neformálneho vzdelávacieho zariadenia,</li> <li>- absencia priestorov pre neformálne vzdelávanie,</li> <li>- deficit finančných prostriedkov znamená sústavné obmedzovanie nákupu nástrojov a zariadení v školstve,</li> </ul>

Pri hodnotení porovnávame dôležitosť jednotlivých znakov navzájom pomocou troch stupňov.



1 = znak je dôležitejší ako porovnávaný  
0 = znak je menej dôležitý ako porovnávaný  
0,5 = váha znakov je rovnaká

Váha vybraných silných stránok									
	S1	S2	S3	S4	S5	S6	S7	Suma	Váhy
S1	-	1	0,5					1,5	1
S2	0	-	0,5					0,5	3
S3	0,5	0,5	-					1	2
S4				-					
S5					-				
S6						-			
S7							-		

Váha vybraných slabých stránok									
	W1	W2	W3	W4	W5	W6	W7	Suma	Váhy
W1	-	0	0,5	0	0			0,5	4
W2	1	-	0,5	0	0,5			2	2
W3	0,5	0,5	-	0	0,5			1,5	3
W4	1	1	1	-	1			3	1
W5	1	0,5	0,5	0	-			2	2
W6						-			
W7							-		

## Kultúra

Silné stránky - S	Slabé stránky - W
<ul style="list-style-type: none"> <li>+ dlhoročná história obce, tradície - 1,</li> <li>+ rozvoj a uchovávanie kultúrnych tradícií a folklóru - 2,</li> <li>+ dobré kultúrne povedomie obyvateľov,</li> <li>+ existencia kostola,</li> <li>+ existencia domu kultúry - 3,</li> <li>+ obecna knižnica so 400 knižnými titulmi - 4,</li> </ul>	<ul style="list-style-type: none"> <li>- nízka kapacita kultúrneho domu - 1,</li> <li>- absencia folklórneho súboru - 2,</li> <li>- neexistencia hudobnej speváckej skupiny - 2,</li> <li>- malý záujem občanov na organizovanie podujatí,</li> <li>- absencia pamätnej izby - 3,</li> <li>- absencia otvoreného pódia - 4,</li> <li>- nedostatočná podpora nákupu knižnej literatúry do miestnej knižnice,</li> <li>- nerozvinutá kultúrna turistika,</li> <li>- absencia funkčného pódia,</li> <li>- nedostatočné materiálne vybavenie na kultúrne a vzdelávacie podujatia,</li> <li>- neexistencia zariadenie propagujúceho tradičné remeslá z okolia obce,</li> </ul>

Pri hodnotení porovnávame dôležitosti jednotlivých znakov navzájom pomocou troch stupňov.

1 = znak je dôležitejší ako porovnávaný  
0 = znak je menej dôležitý ako porovnávaný  
0,5 = váha znakov je rovnaká

Váha vybraných silných stránok									
	S1	S2	S3	S4	S5	S6	S7	Suma	Váhy
S1	-	0,5	0,5	0				1	2
S2	0,5	-	0,5	1				2	1
S3	0,5	0,5	-	1				2	1
S4	1	0	0	-				1	2
S5					-				
S6						-			
S7							-		

Váha vybraných slabých stránok									
	W1	W2	W3	W4	W5	W6	W7	Suma	Váhy
W1	-	1	1	1				3	1
W2	0	-	0,5	0,5				1	2
W3	0	0,5	-	0,5				1	2
W4	0	0,5	0,5	-				1	2
W5					-				
W6						-			
W7							-		



## Propagácia a cestovný ruch

Silné stránky - S	Slabé stránky - W
<ul style="list-style-type: none"> <li>+ vhodné podmienky pre vytvorenie prírodných trás v - cyklodráha a turistická pešia trasa s napojením na pohorie Branisko a Bachureň - 1,</li> <li>+ vhodné podmienky pre rozvoj agroturistiky - 2,</li> <li>+ existencia www stránky obce,</li> <li>+ pravidelné kultúrne podujatia,</li> <li>+ historická pamiatka – kostol - 3,</li> </ul>	<ul style="list-style-type: none"> <li>- nedostatočná propagácia goodwillu a CR obce,</li> <li>- nedostatočné služby v oblasti cestovného ruchu,</li> <li>- slabá kooperácia s cestovnými kancelárkami,</li> <li>- nedostatočné označenie turistických chodníkov - 1,</li> <li>- zlý technický stav turistických chodníkov,</li> <li>- absencia stravovacieho zariadenia - 2,</li> <li>- absencia ubytovacieho zariadenia - 2,</li> <li>- nevyužitý kultúrno – historický potenciál,</li> <li>- nerozvinuté podnikanie v oblasti agroturistiky - 3,</li> </ul>

Pri hodnotení porovnávame dôležitosť jednotlivých znakov navzájom pomocou troch stupňov.

1 = znak je dôležitejší ako porovnávaný  
0 = znak je menej dôležitý ako porovnávaný  
0,5 = váha znakov je rovnaká

Váha vybraných silných stránok										
	S1	S2	S3	S4	S5	S6	S7	Suma	Váhy	
S1	-	0,5	1					1,5	1	
S2	0,5	-	1					1,5	1	
S3	0	0	-					0	2	
S4				-						
S5					-					
S6						-				
S7							-			

Váha vybraných slabých stránok										
	W1	W2	W3	W4	W5	W6	W7	Suma	Váhy	
W1	-	1	0,5					1,5	1	
W2	0	-	0					0	2	
W3	0,5	1	-					1,5	1	
W4				-						
W5					-					
W6						-				
W7							-			

## Administratíva a bezpečnosť

Silné stránky - S	Slabé stránky - W
<ul style="list-style-type: none"> <li>+ existencia verejného rozhlasu - 1,</li> <li>+ dostatok priestorov pre administratívu - 2,</li> <li>+ budova obecného úradu v dostupná v centre obce,</li> <li>+ existencia www stránky obce - 3,</li> </ul>	<ul style="list-style-type: none"> <li>- negatívny stav nehnuteľného majetku obce – obecný úrad - 1,</li> <li>- absencia kamerového systému - 2,</li> <li>- nedostatok finančných prostriedkov na údržbu technickej infraštruktúry - 3,</li> <li>- nedostatočná úroveň optimalizácie procesov a štandardizácie dokumentov vo verejnej správe,</li> <li>- absencia koncepčného a systematického formovania právneho rámca podpory aplikácie IT v procesoch výkonu činností verejnej správy,</li> <li>- nízky podiel e-služieb verejnej správy s vyššou pridanou hodnotou a nízka efektívnosť ostatných služieb verejnej správy,</li> <li>- nízka vybavenosť a výkonnosť technologickej IK infraštruktúry samosprávy</li> <li>- nedostupný kvalitný digitálny obsah</li> <li>- pomaly zavádzané základné služby eGovernmentu a nízka efektívnosť ostatných elektronizovaných verejných služieb, ktoré väčšinou iba kopírujú papierové služby,</li> </ul>

Pri hodnotení porovnávame dôležitosť jednotlivých znakov navzájom pomocou troch stupňov.

1 = znak je dôležitejší ako porovnávaný  
0 = znak je menej dôležitý ako porovnávaný  
0,5 = váha znakov je rovnaká



Váha vybraných silných stránok									
	S1	S2	S3	S4	S5	S6	S7	Suma	Váhy
S1	-	0	1					1	2
S2	1	-	1					2	3
S3	0	0	-					0	1
S4				-					
S5					-				
S6						-			
S7							-		

Váha vybraných slabých stránok									
	W1	W2	W3	W4	W5	W6	W7	Suma	Váhy
W1	-	1	0,5					1,5	1
W2	0	-	0					0	2
W3	0,5	1	-					1,5	1
W4				-					
W5					-				
W6						-			
W7							-		

## Informatizácia obce

Silné stránky - S	Slabé stránky - W
<ul style="list-style-type: none"> <li>+ existencia wi-fi v obci - 1,</li> <li>+ cca. 90 % pokrytie signálom Orange - 2,</li> <li>+ cca. 100 % pokrytie signálom T – mobile - 2,</li> <li>+ postupne zavádzané služby eGovernmentu a elektronizácia služieb štátnej správy a samosprávy - 3,</li> <li>+ dobrá vybavenosť a výkonnosť technologickej IK infraštruktúry v obecnom úrade,</li> </ul>	<ul style="list-style-type: none"> <li>- nedostupné DSL, neriešiteľný problém s firmou T-com - 1,</li> <li>- prenos internetu cez WiFi cca. 20 km zo Sabinova - 2,</li> <li>- absencia verejného prístupového bodu - 3,</li> <li>- neexistencia verejného internetu,</li> <li>- neexistencia internetovej kaviarne,</li> <li>- neexistencia káblovej televízie - 4,</li> <li>- neorganizované kurzy v oblasti využitia Internetu - 5,</li> <li>- nedostatok regionálneho digitálneho obsahu a nízke konkurenčné prostredie z dôvodu vysokej ceny za PC , nízkej výkonnosti e-služieb ,</li> <li>- nedostatočná úroveň optimalizácie procesov a štandardizácie dokumentov vo verejnej správe,</li> <li>- absencia koncepčného a systematického formovania právneho rámca podpory aplikácie IT v procesoch výkonu činností verejnej správy,</li> </ul>

Pri hodnotení porovnávame dôležitosť jednotlivých znakov navzájom pomocou troch stupňov.

- 1 = znak je dôležitejší ako porovnávaný  
0 = znak je menej dôležitý ako porovnávaný  
0,5 = váha znakov je rovnaká

Váha vybraných silných stránok									
	S1	S2	S3	S4	S5	S6	S7	Suma	Váhy
S1	-	0	0,5					0,5	3
S2	1	-	0,5					1,5	1
S3	0,5	0,5	-					1	2
S4				-					
S5					-				
S6						-			
S7							-		

Váha vybraných slabých stránok									
	W1	W2	W3	W4	W5	W6	W7	Suma	Váhy
W1	-	1	1	1	1			4	1
W2	0	-	1	0,5	0,5			2	2
W3	0	0	-	0,5	0,5			1	3
W4	0	0,5	0,5	-	1			2	2
W5	0	0,5	0,5	0	-			1	3
W6						-			
W7							-		





Vo vyššie uvedenom kontexte je potrebné sledovať i potenciálne rozvojové príležitosti a hrozby, indukované hierarchicky vyššími faktormi sociálno - ekonomického rozvoja. Na základe uskutočnených analýz je možné za najväčšie hrozby pokladať hlavne:

1. Znižovanie konkurencieschopnosti obce v dôsledku trvalej stagnácie v rozvoji spolupráce podnikateľskej sféry s orgánmi miestnej samosprávy – Public Private Partnership.
2. Rozhodnutie kľúčového investora o zmene alokácie investície.
3. Nedostatok externých finančných prostriedkov potrebných na zabezpečenie kvalitných verejných služieb.
4. Podcenenie významu kvalitatívneho rozvoja ľudských zdrojov ako pre ekonomický, tak aj pre sociálny rozvoj obce Štefanovce.
5. Podcenenie významu informačných technológií ako základného prvku ekonomického rozvoja a rozvoja ľudských zdrojov v obci.

Jedným z nutných predpokladov úspešnej implementácie Programu hospodárskeho a sociálneho rozvoja je návaznosť na existujúcu sústavu strategických a rozvojových dokumentov. Tento fakt sa premietol z časti aj do výberu opatrení a cieľových skupín, na ktoré sa má zamerať podpora z verejných zdrojov, hlavne z dôvodu efektívneho vynakladania finančných prostriedkov, odstránenia duplicit, možných protichodných účinkov opatrení atď.. Z tohto dôvodu je prirodzeným rámcom Program hospodárskeho a sociálneho rozvoja Prešovského samosprávneho kraja, ako aj NSRR 2007 – 2013, ale aj platná legislatíva v oblasti zabezpečovania verejných služieb.

Komparáciou výsledkov vyššie uvedenej selekcie odvetvových disparít a PHSR POSK je možné zistiť, že niektoré opatrenia v rámci tohto dokumentu pokrývajú kritické oblasti zistené v problémovej analýze. Preto je nutné v súlade s vyššie uvedenými skutočnosťami zamerať sa na odstránenie týchto disparít v relevantných cieľových oblastiach a relevantných skupín.

<b>1. Hospodárstvo a vedecko-technický rozvoj</b>
<b>Cieľová skupina</b>
<ul style="list-style-type: none"> <li>- podnikateľské subjekty v priemysle, obchode a výrobných službách</li> <li>- obec</li> <li>- investori</li> </ul>
<b>2. Technická infraštruktúra</b>
<b>Cieľová skupina</b>
<ul style="list-style-type: none"> <li>- obce,</li> <li>- obyvatelia obce,</li> <li>- podnikateľské subjekty,</li> <li>- mimovládne subjekty,</li> </ul>
<b>3. Životné prostredie</b>
<b>Cieľová skupina</b>
<ul style="list-style-type: none"> <li>- obec,</li> <li>- obyvatelia obce,</li> <li>- podnikateľské subjekty,</li> </ul>
<b>4. Sociálna oblasť a zdravotníctvo</b>
<b>Cieľová skupina</b>
<ul style="list-style-type: none"> <li>- nezamestnaní,</li> <li>- sociálne odkázaní,</li> <li>- zdravotne a duševne postihnutí,</li> <li>- obyvatelia v dôchodkovom veku,</li> <li>- mladí ľudia,</li> <li>- rizikové skupiny obyvateľstva,</li> </ul>
<b>5. Školstvo a šport</b>
<b>Cieľová skupina</b>
<ul style="list-style-type: none"> <li>- deti predškolského veku,</li> <li>- žiaci v rámci povinnej školskej dochádzky,</li> <li>- nezamestnaní,</li> <li>- obyvatelia v dôchodkovom veku,</li> <li>- športovci organizovaní v rámci športových hnutí,</li> <li>- pasívna športová verejnosť,</li> <li>- obyvatelia v produktívnom veku,</li> </ul>
<b>6. Kultúra</b>
<b>Cieľová skupina</b>
<ul style="list-style-type: none"> <li>- obyvateľstvo</li> <li>- podnikateľské subjekty</li> <li>- návštevníci obce,</li> </ul>
<b>7. Cestovný ruch a public relation</b>
<b>Cieľová skupina</b>
<ul style="list-style-type: none"> <li>- obec,</li> <li>- VÚC,</li> <li>- obyvatelia obce,</li> <li>- návštevníci obce,</li> <li>- súkromný podnikateľský sektor,</li> </ul>



## 6 STRATEGICKÝ CIEĽ

Na základe analýzy súčasnej situácie a predpokladov ďalšieho rozvoja sa navrhuje pre obec Štefanovce nasledovný strategický cieľ:

**„Zabezpečiť trvalo udržateľný rozvoj obce Štefanovce, po ekonomickej, sociálnej, kultúrnej stránke. Ekonomický, kultúrny a spoločenský rast bude zabezpečený prostredníctvom disponibilného potenciálu nachádzajúceho sa v ľudských, prírodných a ekonomických zdrojoch. Hlavné zameranie ekonomickej činnosti bude obec smerovať do ekologicky nezávadných prevádzok v oblasti cestovného ruchu a poľnohospodárstva, pre ktoré má ideálne rozvojové predpoklady. Zabezpečiť ochranu životného prostredia a jeho zveľaďovanie hlavne v podobe rozvoja a kultivácie oddychových zón v obci a športovo – rekreačných areálov.“**

Formulácia strategického cieľa vychádza z predpokladu, že budú vytvorené podmienky pre stabilizáciu, rozvoj a adaptáciu ekonomicky aktívnych a výkonných subjektov. Zvyšovanie výkonnosti hospodárstva na udržateľnej úrovni v dlhodobom horizonte a rast jeho konkurencieschopnosti je považované za prioritu. Zároveň však musia byť vytvorené také podmienky, aby sa nezvyšovali výdavky verejných prostriedkov, ale aby nastala ich konsolidácia za účelom podpory nových rozvojových projektov.

Navrhovaná stratégia vychádza zo strategických prístupov v rámci regionálneho rozvoja, ktoré sú postavené na:

- aktivizácii nedostatočne využívaného potenciálu a podpore hospodárskeho rozvoja obce a okolia,
- rozšírení a zvýšení podielu aktivít na úrovni partnerstva,
- aktivizácii nástrojov riadenia verejných výdavkov za účelom ich zníženia.

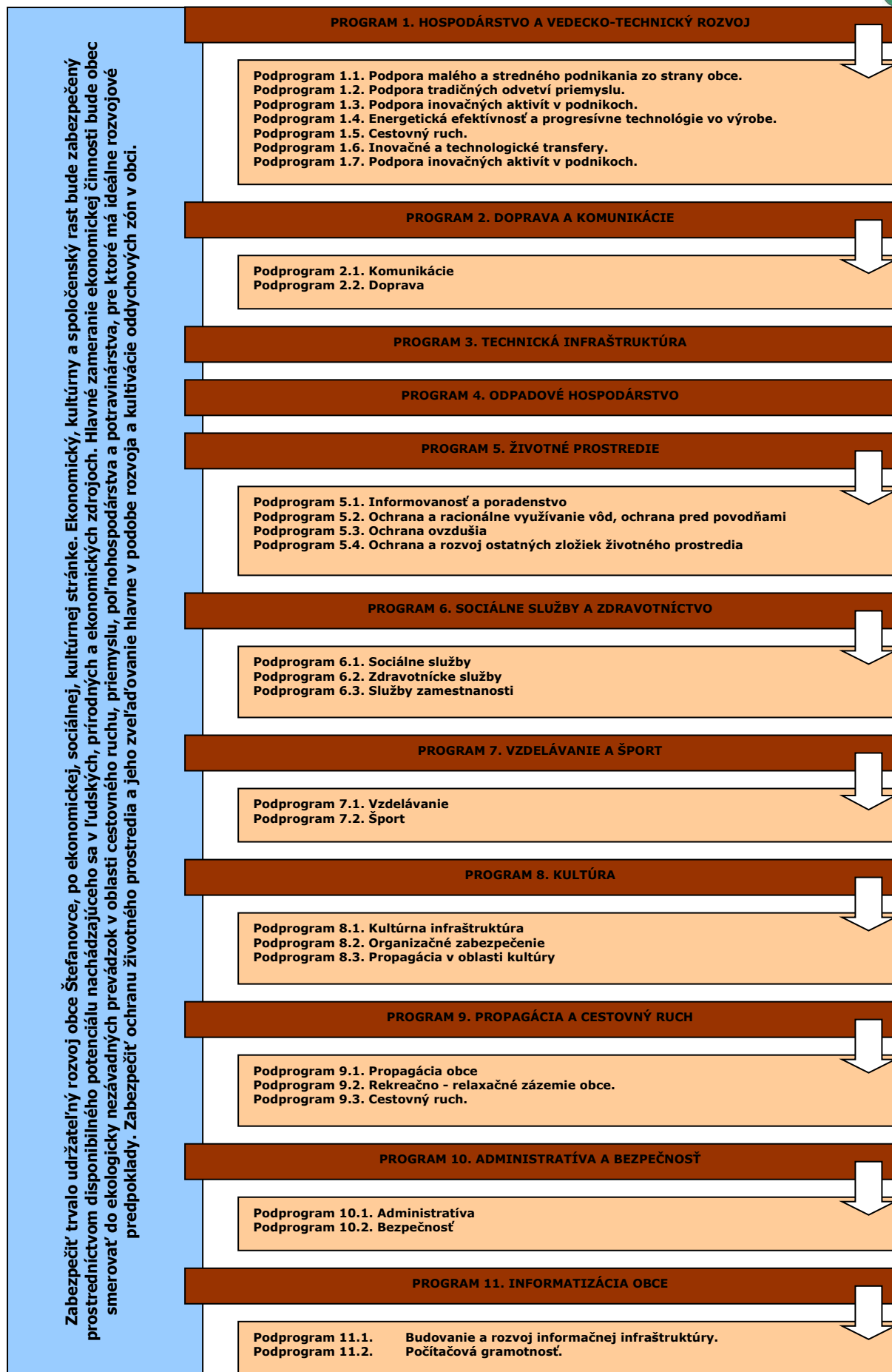
Súbežne je však potrebné venovať pozornosť aj rozvíjaniu ľudských zdrojov. Hlavným zámerom stratégie v tejto oblasti je zapojenie viacerých subjektov a postup riešenia danej problematiky v rámci partnerstva. V oblasti vybavenia územia dopravnou infraštruktúrou sa stratégia orientuje hlavne na vybudovanie prepojenia regiónu tak, aby bola zabezpečená napojenosť na dopravné koridory v dostatočnom čase a kvalite. Okrem zlepšenia dopravnej obslužnosti sa pozornosť venuje aj rozvoju informačnej spoločnosti. Stratégia v oblasti životného prostredia je zameraná na zlepšenie situácie zavádzaním nových ekologických metód výroby energie, novým prístupom občanov k ochrane životného prostredia. Stratégia je založená na eliminácii kľúčových disparít, ktoré sú bariérou rozvoja a na využití pozitívnych výhod, ktoré poskytujú príležitosti pre dlhodobý rast. To je možné uskutočniť len na úrovni partnerstva spoluprácou verejného a súkromného sektora a integrovaným prístupom k riešeniu ekonomických, sociálnych a environmentálnych aspektov.

Na dosiahnutie strategického cieľa budú podporovať globálne ciele podľa jednotlivých kľúčových odvetví. Uvedené ciele plne korešpondujú s hlavnými cieľmi definovanými v PHSR Prešovského samosprávneho kraja a podporujú jeho naplnenie.

### GLOBALNE CIELE ROZVOJA

Globálne ciele rozvoja definujú strategický zámer za príslušnú prioritnú rozvojovú oblasť. Strategický zámer je následne rozpracovaný na jednotlivé ciele rozvoja, ktoré sú zabezpečované príslušnými opatreniami.

Nasledujúca schéma prezentuje vnútornú logiku programu z hľadiska Programov a Podprogramov.





## 6.1 PROGRAM 1. HOSPODÁRSTVO A VEDECKO-TECHNICKÝ ROZVOJ

### Strategický zámer

Zlepšiť podmienky pre rozvoj podnikateľských aktivít, s dôrazom na zvýšenie úrovne zamestnanosti a úrovne a kvality služieb pre obyvateľov obce. V oblasti priemyslu je potrebné okrem zachovania stabilných prvkov výroby všetkými možnými opatreniami podporovať vytváranie nových pracovných príležitostí. Z uvedeného dôvodu sa plánuje výstavba nových priemyselných zón, ktoré by významným spôsobom pozitívne ovplyvnili zamestnanosť a ekonomickú stabilitu v obci.

### Podprogram 1.1. Podpora malého a stredného podnikania zo strany obce.

<b>Cieľ 1.1</b>	<b>Finančne, legislatívne a technicky podporovať malé a stredné podnikanie zo strany obce.</b>
-----------------	--

Projekty podprogramu:

<b>Projekt 1.1.1</b> Aktivita	<b>Vypracovať postup podpory, výučby a rozvoja tradičných remesiel v obci.</b> Vytvoriť materiálne, finančné a personálne podmienky pre rozvoj tradičných remesiel v obci. Nadviazať spoluprácu vzdelávacích inštitúcií, obce, podnikateľských subjektov a obyvateľov obce pri výučbe a prezentácii tradičných remesiel.
<b>Projekt 1.1.2</b> Aktivita	<b>Podpora budovania kooperačných sietí malých a stredných firiem.</b> Vytvoriť inštitucionálne podmienky na podporu MSP so susednými obcami. Analýza predpokladov budovania kooperačných sietí malých a stredných firiem v obci. Tvorba stratégie budovania kooperačných sietí malých a stredných firiem.
<b>Projekt 1.1.3</b> Aktivita	<b>Zakladanie a revitalizácia malých a stredných podnikov s majetkovou účasťou obce.</b> Analýza možností rozvoja podnikateľských aktivít obcou. Spracovanie podnikateľského zámeru obce. Príprava podmienok pre založenie podnikateľských subjektov. Založenie podnikateľských subjektov.
<b>Projekt 1.1.4</b> Aktivita	<b>Podpora rozvoja obchodných a komerčných služieb v obci.</b> Spracovanie technickej dokumentácie. Zriadenie prevádzky maloobchodnej predajne.
<b>Projekt 1.1.5</b> Aktivita	<b>Podpora rozvoja reštauračných služieb v obci.</b> Spracovanie technickej dokumentácie. Výstavba priestorov pre zriadenie prevádzok reštaurácií a kaviarní.
<b>Projekt 1.1.6</b> Aktivita	<b>Podpora rozvoja ubytovacích služieb v obci.</b> Spracovanie technickej dokumentácie. Výstavba ubytovacích zariadení penziónového typu.

### Podprogram 1.2. Podpora tradičných odvetví priemyslu.

<b>Cieľ 1.2</b>	<b>Zabezpečiť rozvoj tradičných remesiel v obci.</b>
-----------------	--

Projekty podprogramu:

<b>Projekt 1.2.1</b> Aktivita	<b>Podporovať rozvoj tých odvetví priemyslu, pre ktorých rozvoj sú v okolí regiónu vytvorené ideálne podmienky.</b> Podpora rozvojových zámerov súkromnej sféry, ktoré sú v súlade s potrebami rozvoja obce a ktoré sú efektívne z pohľadu tvorby nových pracovných miest. Zriadenie prevádzky výroby a predaja mliečnych tradičných výrobkov.
<b>Projekt 1.2.2</b> Aktivita	<b>Rekonštrukcia infraštruktúry hospodárskeho dvora poľnohospodárskeho družstva.</b> Vypracovanie technickej dokumentácie. Rekonštrukcia vodovodných sietí, odpadovej infraštruktúry, elektrických rozvodov. Rekonštrukcia cestnej infraštruktúry.
<b>Projekt 1.2.3</b>	<b>Rekonštrukcia budov a hál v areáli hospodárskeho dvora PD.</b>



Aktivity	Vypracovanie technickej dokumentácie. Rekonštrukcia budov.
<b>Projekt 1.2.4</b>	<b>Výstavba infraštruktúry PD.</b>
Aktivity	Vypracovanie technickej dokumentácie. Zvýšenie kapacít skladového hospodárstva pre potreby PD. Riešenie manipulácie s externým biologickým produktom PD. Výstavba priestorov na priamy predaj poľnohospodárskej produkcie.
<b>Projekt 1.2.5</b>	<b>Nákup technológií na výrobu a spracovanie biomasy.</b>
Aktivity	Vypracovanie podnikateľského plánu. Nákup technológií.

### **Podprogram 1.3. Podpora inovačných aktivít v podnikoch.**

**Cieľ 1.3 Vytvorenie podmienok na rozvoj inovačných aktivít v súkromných podnikoch.**

Projekty podprogramu:

<b>Projekt 1.3.1</b>	<b>Zavádzanie nových technológií do súčasných výrobných prevádzok.</b>
Aktivity	Podpora podnikateľov zavádzajúcich výrobu na báze progresívnych technológií, pomoc pri získavaní nenávratných finančných prostriedkov zo Štrukturálnych fondov na tento účel. Nákup novej technológie pre podniky drevárskej výroby. Rozširovanie priestorov pre drevárskú výrobu.

### **Podprogram 1.4. Energetická efektívnosť a progresívne technológie vo výrobe.**

**Cieľ 1.4 Zvýšenie energetickej efektívnosti na strane výroby aj spotreby a zavádzanie progresívnych technológií v energetike.**

Projekty podprogramu:

<b>Projekt 1.4.1</b>	<b>Podpora výstavby zariadení na využívanie obnoviteľných zdrojov energie.</b>
Aktivity	Spracovanie technickej dokumentácie. Výstavba malých slnečných elektrární.

### **Podprogram 1.5. Cestovný ruch.**

**Cieľ 1.5 Podporiť podnikateľské aktivity v cestovnom ruchu.**

Projekty podprogramu:

<b>Projekt 1.5.1</b>	<b>Podpora vytvárania nových atraktivít v obci.</b>
Aktivity	Výstavba viacúčelových športových ihrísk.
<b>Projekt 1.5.2</b>	<b>Podpora budovania nových a modernizácia existujúcich zariadení cestovného ruchu.</b>
Aktivity	Výstavba náučno – turistických chodníkov na Bachureň a Branisko. Výstavba tradičného salaša s predajom mliečnych výrobkov.

### **Podprogram 1.6. Inovačné a technologické transfery.**

**Cieľ 1.6 Podpora inovácií a technologických transferov.**

Projekty podprogramu:



**Projekt 1.6.1**  
Aktivity

**Podpora inovácií a technologických transferov v podnikoch výroby.**

Nákup novej technológie.  
Vypracovanie podnikateľského plánu a štúdie uskutočniteľnosti.  
Obstaranie technológie.

## 6.2 PROGRAM 2. DOPRAVA A KOMUNIKÁCIE

### Strategický zámer

Podpora investičných aktivít so zameraním na modernizáciu a budovanie regionálnych komunikácií (ciest II. a III. triedy) zaisťujúcich dopravnú obslužnosť obce Štefanovce. Zámerom je zabezpečiť také prepojenie osídlenia, ktoré umožní efektívny pohyb ľudí a tovaru, modernizáciu dopravných subsystémov zabezpečujúcich bezpečné a hygienicky vyhovujúce dopravné trasy. Cieľom investícií do tohto typu dopravnej infraštruktúry je odstránenie identifikovaných nedostatkov v cestnej sieti s ohľadom environmentálny a bezpečnostný aspekt.

### Podprogram 2.1. Komunikácie

<b>Cieľ 2.1</b>	<b>Zabezpečiť výstavbu a rekonštrukciu miestnych a štátnych komunikácií.</b>
-----------------	--

Projekty podprogramu:

**Projekt 2.1.1**  
Aktivity

**Výstavba miestnych komunikácií v obci.**

Vypracovanie technickej dokumentácie.  
Výstavba miestnej komunikácie v celkovej dĺžke 0,5 km.

**Projekt 2.1.2**  
Aktivity

**Rekonštrukcia miestnych komunikácií v obci.**

Analýza súčasného stavu miestnych komunikácií.  
Vypracovanie technickej dokumentácie.  
Rekonštrukcia miestnych komunikácií.  
Vysporiadanie vlastníckych vzťahov pod miestnymi komunikáciami.  
Rekonštrukcia prístupovej komunikácie k hospodárskemu dvoru SHR.  
Vysporiadanie vlastníckych vzťahov pod prístupovou komunikáciou k hospodárskemu dvoru SHR.

**Projekt 2.1.3**  
Aktivity

**Výstavba cyklotrás na prepojenie sídiel regiónu.**

Vypracovanie technickej dokumentácie.  
Výstavba cyklotrás.

**Projekt 2.1.4**  
Aktivity

**Dostavba parkovísk pre potreby občianskej infraštruktúry.**

Vypracovanie technickej dokumentácie.  
Majetkoprávne vysporiadanie pozemkov pre potreby výstavby parkovísk.  
Výstavba 2 parkovacích miest pri obecnom úrade.  
Výstavba 10 parkovacích miest pri obecnom cintoríne.  
Výstavba 4 parkovacích miest pri dome kultúry.  
Výstavba 4 parkovacích miest pri kostole.

**Projekt 2.1.5**  
Aktivity

**Dostavba a rekonštrukcia chodníkov popri miestnych komunikáciách.**

Vypracovanie technickej dokumentácie.  
Výstavba chodníka pozdĺž štátnej komunikácie v priestoroch, kde to umožňuje šírkové usporiadanie.

**Projekt 2.1.6**  
Aktivity

**Rekonštrukcia mostov a lávok.**

Vypracovanie technickej dokumentácie a príprava projektového spisu.  
Rekonštrukcia lávky cez Štefanovský potok.

**Projekt 2.1.7**  
Aktivity

**Rekonštrukcia štátnych komunikácií v obci.**

Analýza súčasného stavu miestnych komunikácií.  
Vypracovanie technickej dokumentácie.  
Rekonštrukcia štátnej cesty v intraviláni obce v celkovej dĺžke 1 km.  
Rekonštrukcia štátnej cesty III. triedy od cesty E 50 po obec.

### Podprogram 2.2. Doprava

<b>Cieľ 2.2</b>	<b>Zabezpečenie dopravného spojenia hromadnou autobusovou dopravou, prípadne</b>
-----------------	--





### železničnou dopravou.

Projekty podprogramu:

<b>Projekt 2.2.1</b>	<b>Zabezpečiť pravidelné dopravné spojenie s krajským mestom a regionálnymi centrami.</b>
Aktivita	Finančná podpora verejnej dopravy.
<b>Projekt 2.2.2</b>	<b>Rekonštrukcia 2 zastávok SAD.</b>
Aktivita	Vypracovanie technickej dokumentácie. Zrekonštruovať autobusové zastávky so samostatnými pruhmi a nástupnými plochami.

## 6.3 PROGRAM 3. TECHNICKÁ INFRAŠTRUKTÚRA

### Strategický zámer

Rozvoj komplexnej infraštruktúry podporujúcej rozvoj obce a zohľadňujúcej rast kvality života obyvateľov obce a životného prostredia. Rozvoj infraštruktúry bude smerovať hlavne k jej rozšíreniu na potenciálne priemyselné zóny v obci, IBV, ako aj na rekonštrukciu súčasnej infraštruktúry - vodovodnej, elektrickej, komunikačnej.

### Cieľ 3 Zabezpečiť rozvoj a rekonštrukciu technickej infraštruktúry v obci.

Projekty podprogramu:

<b>Projekt 3.1</b>	<b>Výstavba inžinierskych sietí v nových lokalitách IBV.</b>
Aktivita	Vypracovanie technickej dokumentácie. Príprava územia na výstavbu IBV.
<b>Projekt 3.2</b>	<b>Rekonštrukcia a rozšírenie verejného osvetlenia.</b>
Aktivita	Vypracovanie technickej dokumentácie a príprava projektového spisu. Rekonštrukcia osvetlenia v obci.
<b>Projekt 3.3</b>	<b>Úprava verejných priestranstiev v centrálnej zóne obce Štefanovce.</b>
Aktivita	Vypracovanie technickej dokumentácie. Úprava verejných priestranstiev v centrálnej zóne obce Štefanovce.
<b>Projekt 3.4</b>	<b>Výstavba bezdrôtového rozhlasu.</b>
Aktivita	Spracovanie technickej dokumentácie. Výber dodávateľa – verejná súťaž. Inštalácia bezdrôtového rozhlasu.
<b>Projekt 3.5</b>	<b>Rekonštrukcia budovy DHZ.</b>
Aktivita	Spracovanie technickej dokumentácie. Rekonštrukcia budovy.
<b>Projekt 3.6</b>	<b>Rekonštrukcia Domu smútku a rozšírenie areálu cintorína.</b>
Aktivita	Spracovanie technickej dokumentácie. Vysporiadanie vlastníckych vzťahov pozemkov obecného cintorína. Rekonštrukcia domu nádeje. Výstavba 350 m oplotenia obecného cintorína.
<b>Projekt 3.7</b>	<b>Výstavba vodojemu s objemom 30 m<sup>3</sup>.</b>
Aktivita	Spracovanie technickej dokumentácie. Výstavba vodojemu.
<b>Projekt 3.8</b>	<b>Osadenie lavičiek na verejných priestranstvách.</b>
Aktivita	Spracovanie technickej dokumentácie. Osadenie lavičiek.
<b>Projekt 3.9</b>	<b>Realizácia vrtu na prameň pitnej vody.</b>
Aktivita	Spracovanie technickej dokumentácie. Realizácia vrtu.
<b>Projekt 3.10</b>	<b>Dostavba obecného vodovodu.</b>
Aktivita	Spracovanie technickej dokumentácie.



Dostavba vodovodnej siete.

## 6.4 PROGRAM 4. ODPADOVÉ HOSPODÁRSTVO

### Strategický zámer

Vytvorenie efektívneho a spoľahlivého systému odvádzania a zneškodňovania odpadov produkovaných subjektmi. Zabezpečiť výstavbu/dostavbu splaškovej a dažďovej kanalizačnej siete. Vytvoriť podmienky na odvoz a likvidáciu TKO a nebezpečného odpadu, vytvorenie podmienok na efektívnu separáciu odpadu v obci.

<b>Cieľ 4</b>	<b>Nakladanie s komunálnym a drobným stavebným odpadom</b>
---------------	--

Projekty podprogramu:

<b>Projekt 4.1</b>	<b>V súlade s prijatými koncepciami zabezpečiť permanentné znižovanie podielu skladovanej časti odpadov, k čomu organizovať mobilné zbery textílií, kovového odpadu, viacvrstvových obalov nebezpečných odpadov.</b>
Aktivita	Zvýšiť environmentálne povedomie ľudí. Zabezpečenie zberného kontajneru 2 x ročne. Zabezpečenie zberu nebezpečných odpadov.
<b>Projekt 4.2</b>	<b>Zabezpečiť separáciu komunálneho odpadu v obci.</b>
Aktivita	Ekonomicky motivovať obyvateľstvo. Zabezpečiť požadované podmienky pre realizáciu separovaného zberu.
<b>Projekt 4.3</b>	<b>Rekultivácia skládky čierneho odpadu.</b>
Aktivita	Lokalizácia čiernych skládok. Likvidácia skládok.
<b>Projekt 4.4</b>	<b>Výstavba kompostoviska.</b>
Aktivita	Vypracovanie technickej dokumentácie. Majetkové vysporiadanie pozemkov pre potreby výstavby obecného kompostoviska. Výber vhodnej lokality a výstavba kompostoviska.
<b>Projekt 4.5</b>	<b>Výstavba zberného dvora pre separovaný zber.</b>
Aktivita	Vypracovanie technickej dokumentácie. Majetkové vysporiadanie pozemkov pre potreby výstavby zberného dvora pre separovaný zber. Výber vhodnej lokality a výstavba zberného dvora.
<b>Projekt 4.6</b>	<b>Obstaranie nádob na separovaný zber.</b>
Aktivita	Obstaranie nádob.
<b>Projekt 4.7</b>	<b>Výstavba splaškovej kanalizačnej siete formou individuálnych domových ČOV.</b>
Aktivita	Vypracovanie technickej dokumentácie. Výstavba kanalizácie.
<b>Projekt 4.8</b>	<b>Výstavba skládky stavebného odpadu.</b>
Aktivita	Vypracovanie technickej dokumentácie. Realizácia výkopových prác. Výstavba skládky.
<b>Projekt 4.9</b>	<b>Odstránenie odpadu z koryta Štefanovského potoka.</b>
Aktivita	Spracovanie technickej dokumentácie. Revitalizácia koryta potoka.
<b>Projekt 4.10</b>	<b>Osadenie smetných košov na verejné priestranstvá.</b>
Aktivita	Obstaranie nárob a inštalácia.
<b>Projekt 4.11</b>	<b>Dostavba dažďovej kanalizačnej siete.</b>
Aktivita	Spracovanie technickej dokumentácie. Dostavba siete.

## 6.5 PROGRAM 5. ŽIVOTNÉ PROSTREDIE

### Strategický zámer



Strategickým zámerom obce je nielen zachovanie existujúceho dobrého stavu životného prostredia a zvyšovania jeho kvality, ale aj eliminácia slabých stránok, neustála osвета, výchova a informovanosť o stave životného prostredia.

### Podprogram 5.1. Informovanosť a poradenstvo

#### Cieľ 5.1 Zabezpečiť účinný systém informovanosti a poradenstva

Projekty podprogramu:

<b>Projekt 5.1.1</b>	<b>Spracovať koncepciu zabezpečenia informovanosti, poradenstva a prevencie v oblasti ŽP. Trvale preferovať poradenstvo a prevenciu pred represiou.</b>
Aktivita	Vypracovanie koncepcie pre ochranu životného prostredia v obci. Prezentácia a šírenie osvety v oblasti životného prostredia.

### Podprogram 5.2. Ochrana a racionálne využívanie vôd, ochrana pred povodňami

#### Cieľ 5.2 Zabezpečiť ochranu a racionálne využívanie vôd, ochranu pred povodňami.

Projekty podprogramu:

<b>Projekt 5.2.1</b>	<b>Rekonštrukcia mostov vo vlastníctve obce Štefanovce.</b>
Aktivita	Vypracovanie technickej dokumentácie a príprava projektového spisu. Rekonštrukcia mosta.
<b>Projekt 5.2.2</b>	<b>Zabezpečiť dostatok kvalitnej pitnej vody, minimalizovať straty vo vodovodných sieťach.</b>
Aktivita	Výstavba vodovodnej siete. Pravidelný monitoring vodovodnej siete.
<b>Projekt 5.2.3</b>	<b>Výstavba protizáplavových opatrení.</b>
Aktivita	Spracovanie technickej dokumentácie. Výstavba protizáplavových poldrov, hrádz, atď..
<b>Projekt 5.2.4</b>	<b>Revitalizácia koryta vodného toku – Štefanovský potok.</b>
Aktivita	Analýza súčasného stavu. Vypracovanie technickej dokumentácie. Úprava koryta Štefanovského potoka.
<b>Projekt 5.2.5</b>	<b>Dostavba obecného vodovodu.</b>
Aktivita	Spracovanie technickej dokumentácie. Dostavba vodovodnej siete.
<b>Projekt 5.2.6</b>	<b>Dostavba dažďovej kanalizačnej siete.</b>
Aktivita	Spracovanie technickej dokumentácie. Dostavba siete.

### Podprogram 5.3. Ochrana ovzdušia

#### Cieľ 5.3 Zabezpečiť účinnú ochranu ovzdušia pred malými a strednými zdrojmi znečistenia nachádzajúcimi sa v katastrálnom území obce.

Projekty podprogramu:

<b>Projekt 6.3.4.1</b>	<b>Zabezpečiť zníženie produkovaných emisií hlavným zdrojom znečistenia – domácnosti.</b>
Aktivita	Obmedziť spaľovanie fosílnych palív. Prechod na alternatívne zdroje vykurovania.

### Podprogram 5.4. Ochrana a rozvoj ostatných zložiek životného prostredia

#### Cieľ 5.4 Realizácia účinných opatrení v oblasti ostatných zložiek životného prostredia.



#### Projekty podprogramu:

<b>Projekt 5.4.1</b> Aktivity	<b>Realizácia protieróznych opatrení.</b> Spracovanie technickej dokumentácie. Realizácia protieróznych opatrení.
<b>Projekt 5.4.2</b> Aktivity	<b>Oživenie parkovej zóny na cintoríne.</b> Spracovanie technickej dokumentácie. Oživenie zóny cintorína.
<b>Projekt 5.4.3</b> Aktivity	<b>Doplniť a udržiavať brehové porasty vodných tokov.</b> Vypracovanie technickej dokumentácie. Výkon pozemných prác.
<b>Projekt 5.4.4</b> Aktivity	<b>Výstavba a estetizácia vstupov do obce.</b> Vypracovanie technickej dokumentácie. Dobudovať vstup do obce.
<b>Projekt 5.4.5</b> Aktivity	<b>Realizácia izolačnej zelene okolo hospodárskych budov, výrobných areálov a občianskej vybavenosti.</b> Vypracovanie technickej dokumentácie. Zabezpečiť výsadbu izolačnej hygienickej zelene pozdĺž intenzívne zaťažených dopravných koridorov, poľnohospodárskych a priemyselných areálov a skladov. Zabezpečiť výsadbu vetrolamov a pôdochrannnej zelene na miestach s veternou a vodnou eróziou. Rozšírené uličné priestory doplniť parkovou zeleňou doplniť dopravné značenie v intraviláne i extraviláne. Výsadba vetrolamov na zabránenie veternej erózie.
<b>Projekt 5.4.6</b> Aktivity	<b>Výsadba estetickej zelene a výstavba oddychových zón v obci.</b> Spracovanie technickej dokumentácie. Výstavba parku s lavičkami a detskými ihriskami. Rekultivácia estetickej zelene na obecnom cintoríne – sanácia nebezpečných porastov.

## 6.6 PROGRAM 6. SOCIÁLNE SLUŽBY A ZDRAVOTNÍCTVO

### Strategický zámer

Neustále rozvíjať širokú paletu sociálnych a zdravotných služieb poskytovaných v obci. Dbáť o ich dostupnosť, kvalitu a vzájomnú vyváženosť za účelom dosiahnutia dôstojných podmienok života všetkých kategórií obyvateľov obce.

### Podprogram 6.1. Sociálne služby

<b>Cieľ 6.1</b>	<b>Doplniť chýbajúcu infraštruktúru sociálnych zariadení v obci a zvýšiť ich kvalitu.</b>
-----------------	---

#### Projekty podprogramu:

<b>Projekt 6.1.1</b> Aktivity	<b>Zriadenie klubových priestorov pre rôzne vekové kategórie.</b> Výber vhodnej alternatívy zariadenia zariadenia. Vypracovanie technickej dokumentácie. Rekonštrukcia priestorov jednotriednej školy pre potreby klubu mladých. Zriadenie klubu mladých. Zriadenie klubu dôchodcov. Zriadenie priestorov pre činnosť neziskových organizácií.
<b>Projekt 6.1.2</b> Aktivity	<b>Výstavba denného stacionáru.</b> Výber vhodnej alternatívy zariadenia zariadenia. Vypracovanie technickej dokumentácie. Realizácia – výstavba / rekonštrukcia budovy pre zariadenie poskytujúce sociálne služby.
<b>Projekt 6.1.3</b> Aktivity	<b>Vytvorenie podmienok pre poskytovanie verejného stravovania.</b> Zabezpečenie finančných prostriedkov.
<b>Projekt 6.1.4</b> Aktivity	<b>Zvýšiť úroveň poskytovaných sociálnych služieb.</b> Zvýšenie kvality poskytovaných služieb.



Zvýšenie personálnych kapacít v prípade potreby.  
Zriadenie opatrovateľskej služby.

**Projekt 6.1.5**  
Aktivity

**Podporiť služby pre marginalizované skupiny občanov a týrané ženy.**  
Analýza dopytu po uvedených službách.  
Zabezpečenie personálnych kapacít.  
Zabezpečenie priestorov.

**Projekt 6.1.6**  
Aktivity

**Zriadenie prevádzky drobných prác a opráv pre prestárlych obyvateľov.**  
Výber vhodnej alternatívy zariadenia zariadenia.  
Vypracovanie technickej dokumentácie.  
Realizácia – výstavba / rekonštrukcia budovy pre zariadenie poskytujúce sociálne služby.

## Podprogram 6.2. Zdravotnícke služby

### Cieľ 6.2 Zlepšiť úroveň poskytovania zdravotníckych a sociálnych služieb.

Projekty podprogramu:

**Projekt 6.2.1**  
Aktivity

**Zlepšenie úrovne poskytovania domácej ošetrovateľskej starostlivosti, rozšírenie jej služieb o poskytovanie rehabilitačných cvičení.**  
Zvýšenie kvality poskytovaných služieb.  
Zvýšenie personálnych kapacít v prípade potreby.

**Projekt 6.2.2**  
Aktivity

**Zabezpečiť aspoň raz mesačne poradiť v obci.**  
Zabezpečenie personálnych kapacít.  
Zabezpečenie priestorov.

**Projekt 6.2.3**  
Aktivity

**Zabezpečiť dostupnosť zdravotnej starostlivosti pre dospelých občanov.**  
Zabezpečiť v súčinnosti s krajským mestom a spádovou obcou pre oblasť poskytovania zdravotníckych služieb ich maximálnu dostupnosť.

**Projekt 6.2.4**  
Aktivity

**Zabezpečovať komplexnú zdravotnú starostlivosť o starých ľudí a dlhodobo chorých.**  
Analýza dopytu po uvedených službách.  
Zabezpečenie personálnych kapacít, priestorov a finančných prostriedkov.

## Podprogram 6.3. Služby zamestnanosti

### Cieľ 6.3 Zlepšenie zamestnanosti a sociálnej inklúzie rizikových skupín obyvateľov obce.

Projekty podprogramu:

**Projekt 6.3.1**  
Aktivity

**Realizácia vzdelávacích kurzov v oblasti malého podnikania.**  
Finančné a personálne zabezpečenie.

**Projekt 6.3.2**  
Aktivity

**Podpora klientov formou individuálneho poradenstva, posudzovania individuálnych schopností a vypracovávaní individuálnych akčných plánov a rozvoj celoživotného poradenstva.**  
Zabezpečenie priestorov na uskutočňovanie poradenských služieb.  
Personálne zabezpečenie poradenstva.

**Projekt 6.3.3**  
Aktivity

**Podpora poradensko-vzdelávacích aktivít zameraných na získavanie sociálnych zručností pri hľadaní si zamestnania a komunikácie s potenciálnym zamestnávateľom pre znevýhodnených uchádzačov o zamestnanie.**  
Zabezpečenie priestorov na uskutočňovanie poradenských služieb.  
Personálne zabezpečenie poradenstva.

## 6.7 PROGRAM 7. VZDELÁVANIE A ŠPORT

### Strategický zámer

Zabezpečenie všestranného rozvoja detí a mládeže. V športe umožniť ponuku čo najširšej palety služieb, zabezpečiť čo najefektívnejšie a transparentné využitie verejných financií ku prospechu



všetkých občanov obce. Podpora existujúcich športových podujatí, ako aj vytváranie vhodných podmienok pre rozvoj rôznych druhov športu nielen pre obyvateľov obce.

## **Podprogram 7.1. Vzdelávanie**

<b>Cieľ 7.1</b>	<b>Zabezpečiť rozvoj a údržbu infraštruktúry vzdelávania a zabezpečenie podmienok pre efektívnu vzdelávaciu činnosť v obci.</b>
-----------------	---

Projekty podprogramu:

<b>Projekt 7.1.1</b> Aktivity	<b>Zriadenie centra voľného času pre deti a mládež.</b> Spracovanie technickej dokumentácie. Zriadenie priestorov. Obstaranie vybavenia.
<b>Projekt 7.1.2</b> Aktivity	<b>Podpora mimoškolskej činnosti.</b> Vypracovanie technickej dokumentácie. Rekonštrukcia / výstavba priestorov na uskutočnenie mimoškolskej činnosti. Zabezpečenie vybavenia.
<b>Projekt 7.1.3</b> Aktivity	<b>Výstavba detského ihriska.</b> Spracovanie technickej dokumentácie. Výstavba detského ihriska.

## **Podprogram 7.2. Šport**

<b>Cieľ 7.2.</b>	<b>Zabezpečiť trvalé skvalitňovanie vyváženej ponuky výkonnostného a rekreačného športu.</b>
------------------	--

Projekty podprogramu:

<b>Projekt 7.2.1</b> Aktivity	<b>Výstavba športovej infraštruktúry.</b> Výber lokality a spracovanie technickej dokumentácie. Výstavba viacúčelového ihriska.
<b>Projekt 7.2.2</b> Aktivity	<b>Vytváranie materiálnych a finančných podmienok na rozvoj výkonnostného a rekreačného športu v obci.</b> Zabezpečenie materiálno-technického a finančného vybavenia.
<b>Projekt 7.2.3</b> Aktivity	<b>Podpora organizácie športových podujatí regionálneho významu.</b> Zabezpečenie personálnych kapacít. Zabezpečenie materiálno-technického a finančného vybavenia.
<b>Projekt 7.2.4</b> Aktivity	<b>Podpora športových aktivít zdravotne postihnutých občanov.</b> Zabezpečenie materiálno-technického a finančného vybavenia.
<b>Projekt 7.2.5</b> Aktivity	<b>Podporovať talentovanú mládež.</b> Zabezpečenie materiálno-technického a finančného vybavenia.
<b>Projekt 7.2.6</b> Aktivity	<b>Spolupracovať s občianskymi združeniami, inými právnickými a fyzickými osobami, pôsobiace v oblasti telesnej kultúry.</b> Zabezpečenie personálnych kapacít.
<b>Projekt 7.2.7</b> Aktivity	<b>Rozvoj mimoškolskej činnosti – športové kluby, turistika, kultúrne krúžky.</b> Zabezpečenie priestorového a materiálneho vybavenia. Založenie klubu.
<b>Projekt 7.2.8</b> Aktivity	<b>Dostavba areálu futbalového ihriska vrátane sociálneho a technického vybavenia.</b> Vypracovanie technickej dokumentácie. Majetkové vysporiadanie pozemkov pod futbalovým ihriskom. Futbalové ihrisko - oplotenie ihriska. Výstavba parkoviska, rekonštrukcia šatne – prevádzková budova, sedenie pre divákov.
<b>Projekt 7.2.9</b>	<b>Výstavba športových zariadení pre deti a mládež.</b>





Aktivity Výber lokality a spracovanie technickej dokumentácie.  
Výstavba infraštruktúry.

## 6.8 PROGRAM 8. KULTÚRA

### Strategický zámer

Trvalé pôsobenie na kultúrne povedomie obyvateľov širokou paletou kultúrnych aktivít organizovaných externými subjektmi. Existencia dôstojných priestorov pre kultúrne aktivity je povinnosť obce. Prieběžná a kreatívna propagácia podujatí má vplyv na imidž obce a tým aj na cestovný ruch.

### Podprogram 8.1. Kultúrna infraštruktúra

<b>Cieľ 8.1</b>	<b>Zachovanie kultúrno-historického potenciálu obce a rozvoj kultúrnych, informačných a voľnočasových aktivít v nadväznosti na rozvoj cestovného ruchu na regionálnej a miestnej úrovni.</b>
-----------------	--

Projekty podprogramu:

<b>Projekt 8.1.1</b> Aktivity	<b>Modernizácia kultúrneho domu.</b> Vypracovanie technickej dokumentácie. Prístavba zariadenia. Rekonštrukcia sklenených výplní na budove kultúrneho domu a zateplenie budovy.
<b>Projekt 8.1.2</b> Aktivity	<b>Rekonštrukcia tradičnej architektúry a zriadenie stálych expozícií z pôvodného štýlu života obyvateľov regiónu.</b> Výber vhodných objektov. Vyriešenie vlastníckych vzťahov. Rekonštrukcia a vybavenie expozícií.
<b>Projekt 8.1.3</b> Aktivity	<b>Prepojiť obec so subjektami cestovného ruchu, agroturistiky.</b> Zabezpečenie personálnych kapacít.
<b>Projekt 8.1.4</b> Aktivity	<b>Budovanie remeselníckych dvorov.</b> Výber a rekonštrukcia vhodných budov na alokáciu remeselného dvora. Zabezpečenie personálnych kapacít. Materiálne zabezpečenie remeselných dvorov predmetmi s kultúrnohistorickou hodnotou.
<b>Projekt 8.1.5</b> Aktivity	<b>Vybudovanie turistických a náučných trás pre žiakov, študentov, rodiny s deťmi, priemerných aj náročných klientov s využitím kultúrno – historického, folklórneho aj prírodného bohatstva.</b> Zabezpečenie personálnych kapacít. Výber vhodných trás. Spracovanie technickej dokumentácie. Realizácia výstavby.
<b>Projekt 8.1.6</b> Aktivity	<b>Zachovanie a rozvoj ľudových tradícií (folklórny tanec, hudba a spev, ľudové remeslá, ľudový odev a doplnky, pôvodné bývanie a hospodárenie) a ich maximálne využitie v cestovnom ruchu a agroturistike.</b> Zabezpečenie priestorov, finančných a materiálnych prostriedkov.
<b>Projekt 8.1.7</b> Aktivity	<b>Zabezpečenie kvalitnejších priestorov pre potreby obecnej knižnice.</b> Rekonštrukcia priestorov. Obstaranie vnútorného vybavenia. Obstaranie prezentačnej techniky v priestoroch knižnice. Obnova a rozšírenie knižničného fondu. Zriadenie priestorov pre čítareň v obecnej knižnici.
<b>Projekt 8.1.8</b> Aktivity	<b>Organizovanie pravidelných kultúrnych podujatí - Deň obce, Hody, atď..</b> Personálne zabezpečenie.
<b>Projekt 8.1.9</b> Aktivity	<b>Výstavba amfiteátra pri futbalovom ihrisku.</b> Vypracovanie technickej dokumentácie. Výstavba otvoreného pódia.
<b>Projekt 8.1.10</b> Aktivity	<b>Podpora kultúrnych spolkov v obci.</b> Zriadenie divadelného spolku. Oživenie činnosti dychovej hudby.



## Podprogram 8.2. Organizačné zabezpečenie

### Ciel' 8.2 Organizačne zabezpečiť ponuku kultúrnych podujatí v obci.

Projekty podprogramu:

<b>Projekt 8.2.1</b>	<b>Spracovať kalendár kultúrnych podujatí na celý rok, tento priebežne aktualizovať. Rozšíriť žánrovú ponuku s orientáciou na hodnotný kultúrny prínos.</b>
Aktivita	Personálne a finančné zabezpečenie. Spracovanie kalendár kultúrnych podujatí.

## Podprogram 8.3. Propagácia v oblasti kultúry

### Ciel' 8.3 Vytvorenie podmienok na efektívnu propagáciu obce v oblasti kultúry.

Projekty podprogramu:

<b>Projekt 8.3.1</b>	<b>Spracovať globálnu koncepciu „propagácie“ histórie obce v multimediálnej forme.</b>
Aktivita	Personálne a finančné zabezpečenie. Spracovanie koncepcie v multimediálnej forme.
<b>Projekt 8.3.2</b>	<b>Spracovať komplexnú knihu historickom vývoji a tradíciách obce pre školy aj subjekty cestovného ruchu.</b>
Aktivita	Personálne a finančné zabezpečenie. Spracovanie a vydanie ďalšej knihy.
<b>Projekt 8.3.3</b>	<b>Propagácia kultúry na Internete prostredníctvom www stránky obce.</b>
Aktivita	Finančné zabezpečenie. Obsahová analýza www stránky. Priebežná aktualizácia www stránky.

## 6.9 PROGRAM 9. PROPAGÁCIA A CESTOVNÝ RUCH

### Strategický zámer

Budovať goodwill obce a dosiahnuť, aby sa obec stala strediskom cestovného ruchu v oblasti športu, kultúry a turistiky. Využiť prírodný potenciál, ktorý ponúka blízke aj širšie okolie obce.

## Podprogram 9.1. Propagácia obce

### Ciel' 9.1 Zabezpečiť účinnú propagáciu obce.

Projekty podprogramu:

<b>Projekt 9.1.1</b>	<b>Aktualizovanie samostatnej www stránky obce.</b>
Aktivita	Finančné zabezpečenie. Obsahová analýza www stránky. Priebežná aktualizácia www stránky.
<b>Projekt 9.1.2</b>	<b>Spracovať globálnu koncepciu propagácie obce v multimediálnej forme.</b>
Aktivita	Personálne a finančné zabezpečenie. Spracovanie koncepcie v multimediálnej forme.
<b>Projekt 9.1.3</b>	<b>Spracovať koncepciu regionálnej spolupráce s okolitými turistickými lokalitami a domácimi i zahraničnými CK.</b>
Aktivita	Personálne a finančné zabezpečenie. Spracovanie koncepcie regionálnej spolupráce.
<b>Projekt 9.1.4</b>	<b>Podpora budovania informačných tabúl v obci.</b>
Aktivita	Budovanie a inštalácia tabúl informujúcich o atraktivitách obce. Budovanie a inštalácia tabúl propagujúcich kultúrne hodnoty obce.

## Podprogram 9.2. Rekreačno - relaxačné zázemie obce.



### Ciel' 9.2 Budovanie relaxačno – rekreačného zázemia obce.

Projekty podprogramu:

<b>Projekt 9.2.1</b> Aktivity	<b>Zriadenie oddychových zón.</b> Spracovanie technickej dokumentácie. Výstavba oddychovej zóny v priestoroch bývalej školskej záhrady.
<b>Projekt 9.2.2</b> Aktivity	<b>Výstavba náučných chodníkov a inštalácia informačných tabúl'.</b> Výstavba chodníkov.
<b>Projekt 9.2.3</b> Aktivity	<b>Podpora vytvárania nových atraktivít v obce.</b> Výstavba viacúčelových športových ihrísk.
<b>Projekt 9.2.4</b> Aktivity	<b>Podpora budovania nových a modernizácia existujúcich zariadení cestovného ruchu.</b> Výstavba náučno – turistických chodníkov na pohorie Bachureň a Branisko. Výstavba tradičného salaša s predajom mliečnych výrobkov.

### Podprogram 9.3. Cestovný ruch.

#### Ciel' 9.3 Podporovať podnikateľské aktivity v cestovnom ruchu.

Projekty podprogramu:

<b>Projekt 9.3.1</b> Aktivity	<b>Uzavrieť s podnikateľmi dohody o poskytovaní služieb v agroturistike a cestovnom ruchu a o propagovaní ich služieb obcami.</b> Zabezpečenie personálnych kapacít.
<b>Projekt 9.3.2</b> Aktivity	<b>Podporovať podnikateľské subjekty, neziskové organizácie a inštitúcie pri získavaní finančných prostriedkov z grantov a fondov EÚ.</b> Zabezpečenie personálnych kapacít.

## 6.10 PROGRAM 10. ADMINISTRATÍVA A BEZPEČNOSŤ

### Strategický zámer

Vytvoriť podmienky na efektívnu prácu obecného úradu. Vytvoriť vyhovujúce podmienky na poskytovania verejných služieb, estetizácia a funkčnosť miesta kontaktu so zákazníkmi obecného úradu, vytváranie vhodných technických a pracovných podmienok na obecných úradoch. Vytvorenie podmienok na znižovanie kriminality v obci a ochranu majetku obyvateľov a ostatných subjektov v obci.

### Podprogram 10.1. Administratíva

#### Ciel' 10.1 Zabezpečiť rozvoj administratívnej infraštruktúry a podmienok na výkon samosprávnych funkcií v obci

Projekty podprogramu:

<b>Opatrenie 10.1.1</b> Aktivity	<b>Rekonštrukcia a modernizácia interiérov budovy obecného úradu.</b> Spracovanie technickej dokumentácie. Rekonštrukcia a modernizácia obecného úradu.
<b>Opatrenie 10.1.2</b> Aktivity	<b>Zriadenie obecných novín.</b> Finančné a personálne zabezpečenie.

### Podprogram 10.2. Bezpečnosť

#### Ciel' 10.2 Vytvorenie podmienok na znižovanie kriminality v obci a ochranu majetku obyvateľov a ostatných subjektov v obci.

Projekty podprogramu:



**Opatrenie 10.2.1**  
Aktivity

**Zriadenie kamerového systému.**  
Vypracovanie technickej dokumentácie.  
Inštalácia kamerového systému.

## 6.11 PROGRAM 11. INFORMATIZÁCIA OBCE

### Strategický zámer

Zabezpečenie technických podmienok pre rozvoj informačnej spoločnosti. Umožniť obyvateľom využívať on-line elektronické služby samosprávy. Vytvoriť vhodné podmienky na prechod na e-government na lokálnej úrovni (e-vote, e-services,...). Umožniť obyvateľom obce a pracovníkom samosprávy zvyšovať svoje počítačové vedomie a zručnosti.

### Podprogram 11.1. Budovanie a rozvoj informačnej infraštruktúry.

<b>Cieľ 11.1</b>	<b>Zabezpečiť technické podmienky na prechod samosprávy na nový typ vládnutia - e - government.</b>
------------------	---

Projekty podprogramu:

- |   |  |
|---|--|
| <p><b>Projekt 11.1.1</b><br/>Aktivity</p> | <p><b>Rozvoj infraštruktúry informačných systémov samosprávy.</b><br/>Technické zabezpečenie IS.<br/>Tvorba základného SW na komunikáciu občan – samospráva – podnikateľské subjekty.</p>                                  |
| <p><b>Projekt 11.1.2</b><br/>Aktivity</p> | <p><b>Zavádzanie efektívnych elektronických služieb poskytovaných na úrovni samosprávy.</b><br/>Tvorba aplikačného softwaru na zabezpečenie e – služieb v obci.<br/>Tvorba SW na realizáciu e-vote na miestnej úrovni.</p> |
| <p><b>Projekt 11.1.3</b><br/>Aktivity</p> | <p><b>Podpora využívania Internetu v obci.</b><br/>Zriadenie verejných prístupových bodov v obci.<br/>Budovanie verejného Internetu v obci.</p>  |

### Podprogram 11.2. Počítačová gramotnosť.

<b>Cieľ 11.2</b>	<b>Zvýšenie počítačovej gramotnosti obyvateľov a pracovníkov samosprávy.</b>
------------------	--

Projekty podprogramu:

- |   |   |
|---|---|
| <p><b>Projekt 11.2.1</b><br/>Aktivity</p> | <p><b>Podpora zvyšovania počítačového vedomia u pracovníkov samosprávy.</b><br/>Realizácia kurzov na získanie ECDL spôsobilosti pre pracovníkov miestnej samosprávy.</p>  |
| <p><b>Projekt 11.2.2</b><br/>Aktivity</p> | <p><b>Podpora zvyšovania počítačového vedomia u obyvateľov obce.</b><br/>Realizácia kurzov na zvyšovanie počítačového vedomia u obyvateľov obce.<br/>Realizácia kurzov na obsluhu a používanie obecného informačného a komunikačného systému.</p> |
| <p><b>Projekt 11.2.3</b><br/>Aktivity</p> | <p><b>Podpora vzdelávacích aktivít zameraných na zvyšovanie zručností a vedomostí o internete a motiváciu k používaniu internetu a elektronických služieb.</b><br/>Realizácia kurzov na zvyšovanie vedomostí o internete.</p>                     |

## 7 MERATEĽNÉ INDIKÁTORY

Monitorovanie Programu hospodárskeho a sociálneho rozvoja obce Štefanovce sa vykonáva na základe súboru indikátorov priradených k jednotlivým cieľom a podprogramom (ktoré môžu byť priebežne konkretizované). Indikátory podporujú oprávnenosť verejných výdavkov na jednotlivé podprogramy a zároveň preukazujú ekonomickú účinnosť realizovaných verejných výdavkov. Indikátory budú zároveň základným faktorom pri tvorbe kritérií na čerpanie finančnej podpory z regionálneho rozvojového fondu.



## 7.1 PROGRAM 1. HOSPODÁRSTVO A VEDECKO-TECHNICKÝ ROZVOJ

### Podprogram 1.1. Podpora malého a stredného podnikania zo strany obce.

**Cieľ 1.1 Finančne, legislatívne a technicky podporovať malé a stredné podnikanie zo strany obce.**

Projekty	Merateľné indikátory	Typ	Merná jednotka
Projekt 1.1.1	Vypracovať postup podpory, výučby a rozvoja tradičných remesiel v obci.	Počet úspešných absolventov programov CZV podporených z projektov OPV	absolútny počet
		Produktivita práce ako dôsledok rozvoja ľudského kapitálu	€
		Počet klientov	počet
Projekt 1.1.2	Podpora budovania kooperačných sietí malých a stredných firiem.	Počet nových podnikateľských subjektov	počet
		Počet vytvorených nových pracovných miest	počet
		Počet podporených subjektov,	počet
Projekt 1.1.3	Zakladanie a revitalizácia malých a stredných podnikov s majetkovou účasťou obce.	Počet vytvorených nových pracovných miest	počet
		Počet nových podnikateľských subjektov	počet
		Nárast tržieb	€
Projekt 1.1.4	Podpora rozvoja obchodných a komerčných služieb v obci.	Počet vytvorených nových pracovných miest	počet
		Počet nových podnikateľských subjektov	počet
		Celková predajná plocha	m <sup>2</sup>
		Nárast tržieb	€
Projekt 1.1.5	Podpora rozvoja reštauračných služieb v obci.	Počet vytvorených nových pracovných miest	počet
		Počet nových podnikateľských subjektov	počet
		Celková kapacita stravovacích zariadení	osoby
		Nárast tržieb	€
Projekt 1.1.6	Podpora rozvoja ubytovacích služieb v obci.	Počet vytvorených nových pracovných miest	počet
		Počet nových podnikateľských subjektov	počet
		Celková kapacita ubytovacích zariadení	osoby
		Nárast tržieb	€

### Podprogram 1.2. Podpora tradičných odvetví priemyslu.

**Cieľ 1.2 Zabezpečiť rozvoj tradičných remesiel v obci.**

Projekty	Merateľné indikátory	Typ	Merná jednotka
Projekt 1.2.1	Podporovať rozvoj tých odvetví priemyslu, pre ktorých rozvoj sú v okolí regiónu vytvorené ideálne podmienky.	Počet vytvorených nových pracovných miest	počet
		Nárast pridanej hodnoty	€
		Počet podporených projektov	počet
		Nárast tržieb	€
		Výdavky na inovácie	€
Projekt 1.2.2	Rekonštrukcia infraštruktúry hospodárskeho dvora poľnohospodárskeho družstva.	Počet vytvorených nových pracovných miest	počet
		Nárast pridanej hodnoty	€
		Nárast tržieb	€
		Počet podporených projektov	počet
		Výdavky na inovácie	€
Projekt 1.2.3	Rekonštrukcia budov a hál v areáli hospodárskeho	Počet vytvorených nových pracovných miest	počet



	dvora PD.	Nárust pridanej hodnoty	dopad	€
		Nárust tržieb	výsledok	€
		Počet podporených projektov	výstup	počet
		Výdavky na inovácie	výsledok	€
Projekt 1.2.4	Výstavba infraštruktúry PD.	Počet vytvorených nových pracovných miest	dopad	počet
		Nárust pridanej hodnoty	dopad	€
		Nárust tržieb	výsledok	€
		Počet podporených projektov	výstup	počet
Projekt 1.2.5	Nákup technológie na výrobu a spracovanie biomasy.	Výdavky na inovácie	výsledok	€
		Počet vytvorených nových pracovných miest	dopad	počet
		Nárust pridanej hodnoty	dopad	€
		Nárust tržieb	výsledok	€
		Počet podporených projektov	výstup	počet
		Výdavky na inovácie	výsledok	€

### Podprogram 1.3. Podpora inovačných aktivít v podnikoch.

#### Cieľ 1.3 Vytvorenie podmienok na rozvoj inovačných aktivít v súkromných podnikoch.

Projekt		Merateľné indikátory	Typ	Merná jednotka
Projekt 1.3.1	Zavádzanie nových technológií do súčasných výrobných prevádzok.	Počet vytvorených nových pracovných miest	dopad	počet
		Nárust pridanej hodnoty	dopad	€
		Nárust tržieb	výsledok	€
		Výdavky na inovácie	výsledok	€

### Podprogram 1.4. Energetická efektívnosť a progresívne technológie vo výrobe.

#### Cieľ 1.4 Zvýšenie energetickej efektívnosti na strane výroby aj spotreby a zavádzanie progresívnych technológií v energetike.

Projekt		Merateľné indikátory	Typ	Merná jednotka
Projekt 1.4.1	Podpora výstavby zariadení na využívanie obnoviteľných zdrojov energie.	Objem preinvestovaných prostriedkov	výsledok	€
		Objem vyprodukovanej elektrickej energie	výsledok	kW
		Počet vytvorených nových pracovných miest	dopad	počet

### Podprogram 1.5. Cestovný ruch.

#### Cieľ 1.5 Podporiť podnikateľské aktivity v cestovnom ruchu.

Projekt		Merateľné indikátory	Typ	Merná jednotka
Projekt 1.5.1	Podpora vytvárania nových atraktivít v obci.	Počet vytvorených nových pracovných miest	dopad	počet
		Počet nových návštevníkov obce	výsledok	počet
		Tržby z predaja služieb	dopad	€
Projekt 1.5.2	Podpora budovania nových a modernizácia existujúcich zariadení cestovného ruchu.	Počet vytvorených nových pracovných miest	dopad	počet
		Počet nových návštevníkov obce	výsledok	počet
		Tržby z predaja služieb	dopad	€

### Podprogram 1.6. Inovačné a technologické transfery.

#### Cieľ 1.6 Podpora inovácií a technologických transferov.

Projekt		Merateľné indikátory	Typ	Merná jednotka
Projekt 1.6.1	Podpora inovácií a technologických transferov v podnikoch výroby.	Počet vytvorených nových pracovných miest	dopad	počet
		Nárust pridanej hodnoty	dopad	€





	Nárast tržieb	výsledok	€
	Výdavky na inovácie	výsledok	€

## 7.2 PROGRAM 2. DOPRAVA A KOMUNIKÁCIE

### Podprogram 2.1. Komunikácie

#### Cieľ 2.1 Rozvoj dopravnej infraštruktúry

Projekt		Merateľné indikátory	Typ	Merná jednotka
Projekt 2.1.1	Výstavba miestnych komunikácií v obci .	Dĺžka rekonštruovaných a novovybudovaných ciest II. a III. Triedy a miestnych komunikácií	výstup	km
		Dĺžka novovybudovaných chodníkov	výstup	km
		Počet užívateľov podporených projektov	výsledok	počet
		Počet vytvorených pracovných miest	výsledok	počet
Projekt 2.1.2	Rekonštrukcia miestnych komunikácií v obci.	Dĺžka rekonštruovaných a novovybudovaných ciest II. a III. triedy a miestnych komunikácií	výstup	km
		Dĺžka novovybudovaných chodníkov	výstup	km
		Počet užívateľov podporených projektov	výsledok	počet
		Počet vytvorených pracovných miest	výsledok	počet
Projekt 2.1.3	Výstavba cyklotrás na prepojenie sídiel regiónu.	Dĺžka vybudovaných cyklotrás	výstup	km
		Počet užívateľov podporených projektov	výsledok	počet
		Počet nových návštevníkov obce	výsledok	počet
		Počet vytvorených pracovných miest	výsledok	počet
		Počet užívateľov podporených projektov	výsledok	počet
Projekt 2.1.4	Dostavba parkovísk pre potreby občianskej infraštruktúry.	Počet novovybudovaných parkovacích miest	výstup	počet
		Počet užívateľov podporených projektov	výsledok	počet
		Počet vytvorených pracovných miest	výsledok	počet
Projekt 2.1.5	Dostavba a rekonštrukcia chodníkov popri miestnych komunikáciách.	Dĺžka rekonštruovaných a novovybudovaných ciest II. a III. triedy a miestnych komunikácií	výstup	km
		Dĺžka novovybudovaných chodníkov	výstup	km
		Počet užívateľov podporených projektov	výsledok	počet
		Počet vytvorených pracovných miest	výsledok	počet
Projekt 2.1.6	Rekonštrukcia mostov a lávok.	Dĺžka rekonštruovaných a novovybudovaných ciest II. a III. triedy a miestnych komunikácií a mostov	výstup	km
		Dĺžka novovybudovaných chodníkov	výstup	km
		Počet užívateľov podporených projektov	výsledok	počet
		Počet vytvorených pracovných miest	výsledok	počet



Projekt 2.1.7	Rekonštrukcia štátnych komunikácií v obci.	Dĺžka rekonštruovaných a novovybudovaných ciest I., II. a III. triedy a miestnych komunikácií a mostov	výstup	km
		Dĺžka novovybudovaných chodníkov	výstup	km
		Počet užívateľov podporených projektov	výsledok	počet
		Počet vytvorených pracovných miest	výsledok	počet

## Podprogram 2.2. Doprava

**Cieľ 2.2 Zabezpečenie dopravného spojenia hromadnou autobusovou dopravou, prípadne železničnou dopravou.**

Projekt		Merateľné indikátory	Typ	Merná jednotka
Projekt 2.2.1	Zabezpečiť pravidelné dopravné spojenie s krajským mestom a regionálnymi centrami.	Počet pravidelných spojov	výsledok	počet
		Počet užívateľov podporených projektov	výsledok	počet
		Počet vytvorených pracovných miest	výsledok	počet
Projekt 2.2.2	Rekonštrukcia 2 zastávok SAD.	Počet zrekonštruovaných zastávok SAD	výstup	km
		Počet užívateľov podporených projektov	výsledok	počet
		Počet vytvorených pracovných miest	výsledok	počet

## 7.3 PROGRAM 3. TECHNICKÁ INFRAŠTRUKTÚRA

**Cieľ 3 Zabezpečiť rozvoj a rekonštrukciu technickej infraštruktúry v obci.**

Projekt		Merateľné indikátory	Typ	Merná jednotka
Projekt 3.1	Výstavba inžinierskych sietí v nových lokalitách.	Celková nová plocha pre IBV	výsledok	ha
		Počet nových obyvateľov obce	dopad	osoby
		Počet vytvorených pracovných miest	výsledok	počet
Projekt 3.2	Rekonštrukcia a rozšírenie verejného osvetlenia.	Počet inštalovaných svietidiel	výsledok	počet
		Zvýšenie pokrytia územia verejným osvetlením	dopad	%
		Počet podporených projektov, prostredníctvom ktorých boli vytvorené podmienky na poskytovanie nových služieb verejnej infraštruktúry	dopadu	počet
Projekt 3.3	Úprava verejných priestranstiev v centrálnej zóne obce Štefanovce.	Plocha upravených verejných plôch,	výsledok	m <sup>2</sup>
		Počet inštalovaných svietidiel	výsledku	počet
		Počet užívateľov podporených projektov	výsledku	počet
		Počet vysadených nových okrasných krovin a stromov,	výsledok	počet
Projekt 3.4	Výstavba bezdrôtového rozhlasu.	Pokrytie územia rozhlasom	dopad	%
		Počet užívateľov podporených projektov	výsledok	počet
		Počet novonainštalovaných reprosústav,	výstup	počet
Projekt 3.5	Rekonštrukcia budovy DHZ.	Počet podporených projektov, prostredníctvom ktorých boli vytvorené podmienky na poskytovanie nových služieb verejnej infraštruktúry	dopadu	počet
		Výmera zrekonštruovaných a novovybudovaných	výstupu	m <sup>2</sup>



		priestorov v m <sup>2</sup>		
Projekt 3.6	Rekonštrukcia Domu smútku a rozšírenie areálu cintorína.	Plocha zrekonštruovaného cintorína	výstup	m <sup>2</sup>
		Počet vysadených krov a drevín	výsledok	počet
		Plocha upravených verejných plôch	výsledok	m <sup>2</sup>
Projekt 3.7	Výstavba vodojemu s objemom 30 m <sup>3</sup> .	počet vybudovaných vodojemov	výsledok	počet
		Počet užívateľov podporených projektov	výsledok	počet
Projekt 3.8	Osadenie lavičiek na verejných priestranstvách.	Počet osadených lavičiek	výsledok	počet
		Počet užívateľov podporených projektov	výsledok	počet
Projekt 3.9	Realizácia vrtu na prameň pitnej vody.	Percento obyvateľov zásobovaných vodou z verejných vodovodov	kontextový	%
		Počet nových prameňov pitnej vody	výsledok	počet
		Počet užívateľov podporených projektov	výsledok	počet
Projekt 3.10	Dostavba obecného vodovodu.	Percento obyvateľov zásobovaných vodou z verejných vodovodov	kontextový	%
		Dĺžka vybudovanej vodovodnej siete	výsledok	km
		Počet užívateľov podporených projektov	výsledok	počet

#### 7.4 PROGRAM 4. ODPADOVÉ HOSPODÁRSTVO

##### **Cieľ 4 Nakladanie s komunálnym a drobným stavebným odpadom**

Ciele a podprogramu	Merateľné indikátory	Typ	Merná jednotka
Projekt 4.1	V súlade s prijatými koncepciami zabezpečiť permanentné znižovanie podielu skladovanej časti odpadov, k čomu organizovať mobilné zbery textílií, kovového odpadu, viacvrstvových obalov nebezpečných odpadov.	Produkcia komunálneho odpadu	ŠÚ SR kontextový
		Zneškodnený komunálny odpad	MŽP SR kontextový
		Objem separovaného odpadu.	dopad tony
		Znižovanie objemu produkovaného odpadu	dopad tony
Projekt 4.2	Zabezpečiť separáciu komunálneho odpadu v obci.	Objem separovaného odpadu.	dopad tony
		Znižovanie objemu produkovaného odpadu	dopad tony
		Zneškodnený komunálny odpad	MŽP SR kontextový
Projekt 4.3	Rekultivácia skládky čierneho odpadu.	Plocha rekultivovanej skládky KO, čiernych skládok.	výsledok m <sup>2</sup>
Projekt 4.4	Výstavba kompostoviska.	Objem uskladneného odpadu v tonách,	dopad tony
		Počet vybudovaných kompostovísk	Výsledok počet
		Znižovanie objemu produkovaného odpadu	dopad tony
Projekt 4.5	Výstavba zberného dvora pre separovaný zber.	Objem uskladneného odpadu v tonách,	dopad tony
		Počet vybudovaných zberných dvorov	výsledok počet
		Znižovanie objemu produkovaného odpadu	dopad tony
Projekt 4.6	Obstaranie nádob na separovaný zber.	Počet obstaraných nádob	výsledok počet
		Počet užívateľov podporených projektov	výsledok počet
Projekt 4.7	Výstavba splaškovej kanalizačnej siete formou individuálnych domových	Počet odkanalizovaných domácností	výsledok počet
		Počet užívateľov	výsledok počet



	ČOV.	podporených projektov		
Projekt 4.8	Výstavba skládky stavebného odpadu.	Kapacita skládky v m3	výsledok	m3
		Počet užívateľov projektu	výsledok	počet
Projekt 4.9	Odstránenie odpadu z koryta Štefanovského potoka.	Počet obyvateľov napojených na verejnú kanalizáciu	kontextový	%
		Dĺžka vybudovanej kanalizačnej siete	výsledok	km
Projekt 4.10	Osadenie smetných košov na verejné priestranstvá.	Počet osadených smetných košov	výsledok	počet
		Počet užívateľov projektu	výsledok	počet
Projekt 4.11	Dostavba dažďovej kanalizačnej siete.	Km vybudovanej kanalizačnej siete	výsledok	km
		Počet užívateľov podporených projektov	výsledok	počet

## 7.5 PROGRAM 5. ŽIVOTNÉ PROSTREDIE

### Podprogram 5.1. Informovanosť a poradenstvo

#### Cieľ 5.1 Zabezpečiť účinný systém informovanosti a poradenstva

Projekt		Merateľné indikátory	Typ	Merná jednotka
Projekt 5.1.1	Spracovať koncepciu zabezpečenia informovanosti, poradenstva a prevencie v oblasti ŽP. Trvale preferovať poradenstvo a prevenciu pred represiou.	Počet vypracovaných koncepcií	výsledok	počet
		Počet užívateľov podporených projektov	výsledok	počet

### Podprogram 5.2. Ochrana a racionálne využívanie vôd, ochrana pred povodňami

#### Cieľ 5.2 Zabezpečiť ochranu a racionálne využívanie vôd, ochranu pred povodňami.

Projekt		Merateľné indikátory	Typ	Merná jednotka
Projekt 5.2.1	Rekonštrukcia mostov vo vlastníctve obce Štefanovce.	Počet zrekonštruovaných mostov a lávok	výsledok	počet
Projekt 5.2.2	Zabezpečiť dostatok kvalitnej pitnej vody, minimalizovať straty vo vodovodných sieťach.	Percento obyvateľov zásobovaných vodou z verejných vodovodov	kontextový	%
		Dĺžka vybudovanej vodovodnej siete	výsledok	km
Projekt 5.2.3	Výstavba protizáplavových opatrení.	Dĺžka upravených koryt	výsledok	km
		Počet vytvorených poldrov	výsledok	počet
		Počet vytvorených protizáplavových hrádzí	výsledok	počet
Projekt 5.2.4	Revitalizácia koryta vodného toku – Štefanovský potok.	Dĺžka zrekonštruovaných koryt tokov	výsledok	km
		Zvýšenie prietoku koryt vodných tokov	dopad	%
Projekt 5.2.5	Dostavba obecného vodovodu.	Percento obyvateľov napojených na verejný vodovod	kontextový	%
Projekt 5.2.6	Dostavba dažďovej kanalizačnej siete.	Km vybudovanej kanalizačnej siete	výsledok	km
		Počet užívateľov podporených projektov	výsledok	počet

### Podprogram 5.3. Ochrana ovzdušia

#### Cieľ 5.3 Zabezpečiť účinnú ochranu ovzdušia pred malými a strednými zdrojmi znečistenia nachádzajúcimi sa v katastrálnom území obce

Projekt	Merateľné indikátory	Typ	Merná jednotka
---------	----------------------	-----	----------------



Projekt 5.3.1	Zabezpečiť zníženie produkovaných emisií hlavným zdrojom znečistenia – domácnosti.	Počet domácností s vykurovaním alternatívnymi zdrojmi energie	výsledok	počet
---------------	--	---	----------	-------

#### Podprogram 5.4. Ochrana a rozvoj ostatných zložiek životného prostredia

##### Cieľ 5.4 Realizácia účinných opatrení v oblasti ostatných zložiek životného prostredia.

Projekt		Merateľné indikátory	Typ	Merná jednotka
Projekt 5.4.1	Realizácia protierózných opatrení.	Celková plocha s realizovanými podprogramami	výstup	ha
		Počet užívateľov podporených projektov	výsledok	počet
		Počet vysadených nových krovín a stromov,	výsledok	počet
Projekt 5.4.2	Oživenie parkovej zóny na cintoríne.	Plocha zrekonštruovaného cintorína	výstup	m <sup>2</sup>
		Počet vysadených krov a drevín	výsledok	počet
		Plocha upravených verejných plôch	výsledok	m <sup>2</sup>
Projekt 5.4.3	Doplniť a udržiavať brehové porasty vodných tokov.	Počet vysadených krov a drevín	výsledok	počet
		Plocha upravených verejných plôch	výsledok	m <sup>2</sup>
		Počet vytvorených pracovných miest	výsledok	počet
Projekt 5.4.4	Výstavba a estetizácia vstupov do obce.	Počet vysadených krov a drevín	výsledok	počet
		Plocha upravených verejných plôch	výsledok	m <sup>2</sup>
		Počet vytvorených pracovných miest	výsledok	počet
Projekt 5.4.5	Realizácia izolačnej zelene okolo hospodárskych budov, výrobných areálov a občianskej vybavenosti.	Počet vysadených krov a drevín	výsledok	počet
		Plocha upravených verejných plôch	výsledok	m <sup>2</sup>
		Počet vytvorených pracovných miest	výsledok	počet
Projekt 5.4.6	Výsadba estetickej zelene a výstavba oddychových zón v obci.	Počet vysadených krov a drevín	výsledok	počet
		Plocha upravených verejných plôch	výsledok	m <sup>2</sup>
		Počet vytvorených pracovných miest	výsledok	počet

## 7.6 PROGRAM 6. SOCIÁLNE SLUŽBY A ZDRAVOTNÍCTVO

#### Podprogram 6.1. Sociálne služby

##### Cieľ 6.1 Doplniť chýbajúcu infraštruktúru sociálnych zariadení v obci a zvýšiť ich kvalitu.

Projekt		Merateľné indikátory	Typ	Merná jednotka
Projekt 6.1.1	Zriadenie klubových priestorov pre rôzne vekové kategórie.	Počet užívateľov podporených projektov	výsledku	počet
		Počet podporených projektov	výsledku	počet
Projekt 6.1.2	Výstavba denného stacionáru.	Počet užívateľov podporených projektov	výsledku	počet
		Počet podporených projektov	výsledku	počet
		Počet vytvorených pracovných miest	výsledku	počet
Projekt 6.1.3	Vytvorenie podmienok pre poskytovanie verejného stravovania.	Počet užívateľov podporených projektov	výsledku	počet
		Počet podporených projektov	výsledku	počet
		Počet vytvorených	výsledku	počet



		pracovných miest		
Projekt 6.1.4	Zvýšiť úroveň poskytovaných sociálnych služieb.	Počet užívateľov podporených projektov	výsledku	počet
		Počet podporených projektov	výstupu	počet
Projekt 6.1.5	Podporiť služby pre marginalizované skupiny občanov a týrané ženy.	Počet užívateľov podporených projektov	výsledku	počet
		Počet podporených projektov	výstupu	počet
		Výmera zrekonštruovaných a novovybudovaných priestorov v m <sup>2</sup>	výstupu	m <sup>2</sup>
Projekt 6.1.6	Zriadenie prevádzky drobných prác a opráv pre prestárlych obyvateľov.	Počet užívateľov podporených projektov	výsledku	počet
		Počet podporených projektov	výstupu	počet

## Podprogram 6.2. Zdravotnícke služby

### Cieľ 6.2 Zlepšiť úroveň poskytovania zdravotníckych a sociálnych služieb.

Projekt		Merateľné indikátory	Typ	Merná jednotka
Projekt 6.2.1	Zlepšenie úrovne poskytovania domácej ošetrovateľskej starostlivosti, rozšírenie jej služieb o poskytovanie rehabilitačných cvičení.	Počet podporených projektov, prostredníctvom ktorých boli vytvorené podmienky na poskytovanie nových služieb verejnej infraštruktúry	dopadu	počet
		Počet užívateľov podporených projektov	výsledku	počet
		Počet podporených projektov	výstupu	počet
Projekt 6.2.2	Zabezpečiť aspoň raz mesačne poradňu v obci.	Počet užívateľov podporených projektov	výsledku	počet
		Počet podporených projektov	výstupu	počet
Projekt 6.2.3	Zabezpečiť dostupnosť zdravotnej starostlivosti pre dospelých občanov.	Počet podporených projektov, prostredníctvom ktorých boli vytvorené podmienky na poskytovanie nových služieb verejnej infraštruktúry	dopadu	počet
		Počet užívateľov podporených projektov	výsledku	počet
		Počet podporených projektov	výstupu	počet
Projekt 6.2.4	Zabezpečovať komplexnú zdravotnú starostlivosť o starých ľudí a dlhodobo chorých.	Počet podporených projektov, prostredníctvom ktorých boli vytvorené podmienky na poskytovanie nových služieb verejnej infraštruktúry	dopadu	počet
		Počet užívateľov podporených projektov	výsledku	počet
		Počet podporených projektov	výstupu	počet

## Podprogram 6.3. Služby zamestnanosti

### Cieľ 6.3 Zlepšenie zamestnanosti a sociálnej inklúzie rizikových skupín obyvateľov obce.

Projekt		Merateľné indikátory	Typ	Merná jednotka
Projekt 6.3.1	Realizácia vzdelávacích kurzov v oblasti malého podnikania.	počet úspešných absolventov programov CZV podporených z projektov OPV	výstup	absolútny počet
		produktivita práce ako dôsledok rozvoja ľudského kapitálu	vplyv	€
Projekt 6.3.2	Podpora klientov formou individuálneho poradenstva, posudzovania individuálnych schopností a vypracovávaní individuálnych akčných	Počet užívateľov podporených projektov	výsledku	počet
		Počet podporených projektov	výstupu	počet



	plánov a rozvoj celoživotného poradenstva.			
Projekt 6.3.3	Podpora poradensko-vzdelávacích aktivít zameraných na získavanie sociálnych zručností pri hľadaní si zamestnania a komunikácie s potenciálnym zamestnávateľom pre znevýhodnených uchádzačov o zamestnanie.	Počet užívateľov podporených projektov	výsledku	počet
		Počet podporených projektov	výstupu	počet
		Zníženie nezamestnanosti	dopad	%
		Počet novozaložených podnikateľských subjektov	dopad	%

## 7.7 PROGRAM 7. VZDELÁVANIE A ŠPORT

### Podprogram 7.1. Vzdelávanie

**Cieľ 7.1 Zabezpečiť rozvoj a údržbu infraštruktúry vzdelávania a zabezpečenie podmienok pre efektívnu vzdelávaciu činnosť v obci.**

Projekt		Merateľné indikátory	Typ	Merná jednotka
Projekt 7.1.1	Zriadenie centra voľného času pre deti a mládež.	Výmera zrekonštruovaných a novovybudovaných priestorov v m <sup>2</sup>	výstupu	m <sup>2</sup>
		Počet užívateľov podporených projektov	výsledku	počet
Projekt 7.1.2	Podpora mimoškolskej činnosti.	Výmera zrekonštruovaných a novovybudovaných priestorov v m <sup>2</sup>	výstupu	m <sup>2</sup>
		Počet organizovaných mimoškolských podujatí	výsledku	počet
		Počet užívateľov podporených projektov	výsledku	počet
Projekt 7.1.3	Výstavba detského ihriska.	Počet vybudovaných ihrísk	výsledku	počet
		Počet organizovaných športových podujatí	výsledku	počet
		Počet užívateľov podporených projektov	výsledku	počet
		Počet užívateľov podporených projektov	výsledku	počet

### Podprogram 7.2. Šport

**Cieľ 7.2. Zabezpečiť trvalé skvalitňovanie vyváženej ponuky výkonnostného a rekreačného športu.**

Projekt		Merateľné indikátory	Typ	Merná jednotka
Projekt 7.2.1	Výstavba športovej infraštruktúry.	Počet vybudovaných ihrísk	výsledku	počet
		Počet organizovaných športových podujatí	výsledku	počet
		Počet užívateľov podporených projektov	výsledku	počet
Projekt 7.2.2	Vytváranie materiálnych a finančných podmienok na rozvoj výkonnostného a rekreačného športu v obci.	Počet organizovaných športových podujatí	výsledku	počet
		Počet užívateľov podporených projektov	výsledku	počet
Projekt 7.2.3	Podpora organizácie športových podujatí regionálneho významu.	Počet organizovaných športových podujatí	výsledku	počet
		Počet užívateľov podporených projektov	výsledku	počet
Projekt 7.2.4	Podpora športových aktivít zdravotne postihnutých občanov.	Počet organizovaných športových podujatí	výsledku	počet
		Počet užívateľov podporených projektov	výsledku	počet
Projekt 7.2.5	Podporovať talentovaných	Počet organizovaných	výsledku	počet





	mládež.	športových podujatí		
		Počet užívateľov podporených projektov	výsledku	počet
Projekt 7.2.6	Spolupracovať s občianskymi združeniami, inými právnickými a fyzickými osobami, pôsobiacimi v oblasti telesnej kultúry.	Počet organizovaných športových podujatí	výsledku	počet
		Počet užívateľov podporených projektov	výsledku	počet
		Počet uzavretých zmlúv a partnerstiev	výsledku	počet
Projekt 7.2.7	Rozvoj mimoškolskej činnosti – športové kluby, turistika, kultúrne krúžky.	Počet organizovaných športových podujatí	výsledku	počet
		Počet užívateľov podporených projektov	výsledku	počet
Projekt 7.2.8	Dostavba areálu futbalového ihriska vrátane sociálneho a technického vybavenia.	Počet vybudovaných a rekonštruovaných ihrísk	výsledku	počet
		Počet organizovaných športových podujatí	výsledku	počet
		Počet užívateľov podporených projektov	výsledku	počet
Projekt 7.2.9	Výstavba športových zariadení pre deti a mládež.	Počet vybudovaných ihrísk	výsledku	počet
		Počet organizovaných športových podujatí	výsledku	počet
		Počet užívateľov podporených projektov	výsledku	počet

## 7.8 PROGRAM 8. KULTÚRA

### Podprogram 8.1. Kultúrna infraštruktúra

**Cieľ 8.1 Zachovanie kultúrno-historického potenciálu obce a rozvoj kultúrnych, informačných a voľnočasových aktivít v nadväznosti na rozvoj cestovného ruchu na regionálnej a miestnej úrovni.**

Projekt		Merateľné indikátory	Typ	Merná jednotka
Projekt 8.1.1	Modernizácia kultúrneho domu.	Výmera zrekonštruovaných priestorov v m <sup>2</sup>	výstup	m <sup>2</sup>
		Zníženie koeficientu prestupu tepla,	dopad	%
		Plocha zrekonštruovanej strešnej krytiny,	výstup	m <sup>2</sup>
		m <sup>2</sup> zrekonštruovanej podlahovej krytiny,	výstup	m <sup>2</sup>
Projekt 8.1.2	Rekonštrukcia tradičnej architektúry a zriadenie stálych expozícií z pôvodného štýlu života obyvateľov regiónu.	Výmera zrekonštruovaných priestorov v m <sup>2</sup>	výstup	m <sup>2</sup>
		Zníženie koeficientu prestupu tepla,	dopad	%
		Plocha zrekonštruovanej strešnej krytiny,	výstup	m <sup>2</sup>
		m <sup>2</sup> zrekonštruovanej podlahovej krytiny,	výstup	m <sup>2</sup>
Projekt 8.1.3	Prepojiť obce so subjektami cestovného ruchu, agroturistiky.	Počet uzavretých zmlúv a partnerstiev	výsledku	počet
		Počet užívateľov podporených projektov	výsledku	počet
Projekt 8.1.4	Budovanie remeselníckych dvorov.	Počet nových návštevníkov obce	výsledok	počet
		Počet vytvorených pracovných miest	výsledok	počet
		Počet užívateľov podporených projektov	výsledok	počet
Projekt 8.1.5	Vybudovanie turistických a náučných trás pre žiakov, študentov, rodiny s deťmi, priemerných aj náročných klientov s využitím kultúrno – historického, folklórneho aj prírodného bohatstva.	Počet nových návštevníkov obce	výsledok	počet
		Celková dĺžka budovaných chodníkov	výstup	km
		Počet užívateľov podporených projektov	výsledku	počet



Projekt 8.1.6	Zachovanie a rozvoj ľudových tradícií (folklórny tanec, hudba a spev, ľudové remeslá, ľudový odev a doplnky, pôvodné bývanie a hospodárenie) a ich maximálne využitie v cestovnom ruchu a agroturistike.	Počet nových návštevníkov obce	výsledok	počet
		Počet organizovaných kultúrnych podujatí	výsledku	počet
		Počet zriadených nových stálych expozícií	výsledok	počet
		Počet užívateľov podporených projektov	výsledku	počet
Projekt 8.1.7	Zabezpečenie kvalitnejších priestorov pre potreby obecnej knižnice.	Počet nových objektov kultúrnych služieb	výsledok	počet
		Počet užívateľov podporených projektov	výsledku	počet
Projekt 8.1.8	Organizovanie pravidelných kultúrnych podujatí - Deň obce, Hody, atď..	Počet nových objektov na organizovanie kultúrnych akcií	výsledok	počet
		Počet nových návštevníkov obce	výsledok	počet
		Počet organizovaných kultúrnych podujatí	výsledku	počet
		Počet užívateľov podporených projektov	výsledku	počet
Projekt 8.1.9	Výstavba amfiteátra pri futbalovom ihrisku.	Počet nových objektov kultúrnych služieb	výsledok	počet
		Počet užívateľov podporených projektov	výsledku	počet
Projekt 8.1.10	Podpora kultúrnych spolkov v obci.	Počet nových objektov na organizovanie kultúrnych akcií	výsledok	počet
		Počet nových návštevníkov obce	výsledok	počet
		Počet organizovaných kultúrnych podujatí	výsledku	počet
		Počet užívateľov podporených projektov	výsledku	počet

## Podprogram 8.2. Organizačné zabezpečenie

### Cieľ 8.2 Organizačne zabezpečiť ponuku kultúrnych podujatí v obci.

Projekt		Merateľné indikátory	Typ	Merná jednotka
Projekt 8.2.1	Spracovať kalendár kultúrnych podujatí na celý rok, tento priebežne aktualizovať. Rozšíriť žánrovú ponuku s orientáciou na hodnotný kultúrny prínos.	Počet spracovaných reklamných informačných letákov	výsledku	počet
		Počet nových návštevníkov obce	výsledku	počet

## Podprogram 8.3. Propagácia v oblasti kultúry

### Cieľ 8.3 Vytvorenie podmienok na efektívnu propagáciu obce v oblasti kultúry.

Projekt		Merateľné indikátory	Typ	Merná jednotka
Projekt 8.3.1	Spracovať globálnu koncepciu „propagácie“ histórie obce v multimediálnej forme.	Počet spracovaných reklamných informačných letákov, multimediálnych prezentácií	výsledku	počet
		Počet nových návštevníkov obce	výsledok	počet
Projekt 8.3.2	Spracovať komplexnú knihu historickom vývoji a tradíciách obce pre školy aj subjekty cestovného ruchu.	Počet spracovaných reklamných informačných letákov, multimediálnych prezentácií	výsledku	počet
		Počet nových návštevníkov obce	výsledok	počet
Projekt 8.3.3	Propagácia kultúry na Internete prostredníctvom	Počet nových prístupov na www stránku	výsledok	počet



	www stránky obce.	Počet nových návštevníkov obce	dopad	počet
		Počet propagovaných kultúrnych podujatí	výsledok	počet

## 7.9 PROGRAM 9. PROPAGÁCIA A CESTOVNÝ RUCH

### Podprogram 9.1. Propagácia obce

#### Cieľ 9.1 Zabezpečiť účinnú propagáciu obce.

Projekt		Merateľné indikátory	Typ	Merná jednotka
Projekt 9.1.1	Aktualizovanie samostatnej www stránky obce.	Počet nových prístupov na www stránku	výsledok	počet
Projekt 9.1.2	Spracovať globálnu koncepciu propagácie obce v multimediálnej forme.	Počet spracovaných reklamných informačných letákov, multimediálnych prezentácií	výsledku	počet
		Počet nových návštevníkov obce	dopad	počet
Projekt 9.1.3	Spracovať koncepciu regionálnej spolupráce s okolitými turistickými lokalitami a domácimi i zahraničnými CK.	Počet spracovaných reklamných informačných letákov, multimediálnych prezentácií	výsledku	počet
		Počet nových návštevníkov obce	dopad	počet
Projekt 9.1.4	Podpora budovania informačných tabúlí v obce.	Počet nových inštalovaných tabúlí	výsledok	počet
		Počet nových návštevníkov obce	dopad	počet

### Podprogram 9.2. Rekreačno - relaxačné zázemie obce.

#### Cieľ 9.2 Budovanie relaxačno – rekreačného zázemia obce.

Projekt		Merateľné indikátory	Typ	Merná jednotka
Projekt 9.2.1	Zriadenie oddychových zón.	Počet vysadených krov a drevín	výsledok	počet
		Plocha upravených verejných plôch	výsledok	m <sup>2</sup>
		Dĺžka novovybudovaných chodníkov	výstup	km
		Počet nových návštevníkov obce	výsledok	počet
Projekt 9.2.2	Výstavba náučných chodníkov a inštalácia informačných tabúlí.	Počet nových návštevníkov obce	výsledok	počet
		Celková dĺžka budovaných chodníkov	výstup	km
		Počet užívateľov podporených projektov	výsledku	počet
Projekt 9.2.3	Podpora vytvárania nových atrakcií v obci.	Počet vytvorených nových pracovných miest	dopad	počet
		Počet nových návštevníkov obce	výsledok	počet
		Tržby z predaja služieb	dopad	€
Projekt 9.2.4	Podpora budovania nových a modernizácia existujúcich zariadení cestovného ruchu.	Počet vytvorených nových pracovných miest	dopad	počet
		Počet nových návštevníkov obce	výsledok	počet
		Tržby z predaja služieb	dopad	€

### Podprogram 9.3. Cestovný ruch.

#### Cieľ 9.3 Podporovať podnikateľské aktivity v cestovnom ruchu.

Projekt	Merateľné indikátory	Typ	Merná jednotka
---------	----------------------	-----	----------------



Projekt 9.3.1	Uzavrieť s podnikateľmi dohody o poskytovaní služieb v agroturistike a cestovnom ruchu a o propagovaní ich služieb obcami.	Počet uzatvorených dohôd	výsledok	počet
		Počet nových atraktivít obce	výsledok	počet
		Počet nových propagačných materiálov	výsledok	počet
		Počet nových návštevníkov obce	výsledok	počet
Projekt 9.3.2	Podporovať podnikateľské subjekty, neziskové organizácie a inštitúcie pri získavaní finančných prostriedkov z grantov a fondov EÚ.	Počet nových atraktivít obce	výsledok	počet
		Objem získaných prostriedkov	výstup	mil. €
		Počet nových návštevníkov obce	výsledok	počet
		Počet užívateľov podporených projektov	výsledku	počet

## 7.10 PROGRAM 10. ADMINISTRATÍVA A BEZPEČNOSŤ

### Podprogram 10.1. Administratíva

**Cieľ 10.1 Zabezpečiť rozvoj administratívnej infraštruktúry a podmienok na výkon samosprávnych funkcií v obci**

Projekt		Merateľné indikátory	Typ	Merná jednotka
Projekt 10.1.1	Rekonštrukcia a modernizácia interiérov budovy obecného úradu.	Počet podporených projektov, prostredníctvom ktorých boli vytvorené podmienky na poskytovanie nových služieb verejnej infraštruktúry	dopadu	počet
		Výmera zrekonštruovaných a novovybudovaných priestorov v m <sup>2</sup>	výstupu	m <sup>2</sup>
		Počet vytvorených pracovných miest	výsledok	počet
Projekt 10.1.2	Zriadenie obecných novín.	Počet podporených projektov, prostredníctvom ktorých boli vytvorené podmienky na poskytovanie nových služieb verejnej infraštruktúry	dopadu	počet
		Počet výtlačkov obecných novín	výstupu	počet
		Počet vytvorených pracovných miest	výsledok	počet

### Podprogram 10.2. Bezpečnosť

**Cieľ 10.2 Vytvorenie podmienok na znižovanie kriminality v obci a ochranu majetku obyvateľov a ostatných subjektov v obci.**

Projekt		Merateľné indikátory	Typ	Merná jednotka
Projekt 10.2.1	Zriadenie kamerového systému.	Počet inštalovaných kamier	výsledok	počet
		Zníženie kriminality	dopad	%
		Pokrytie územia	dopad	%
		Počet vysadených krov a drevín	výsledok	počet
		Plocha upravených verejných plôch	výsledok	m <sup>2</sup>

## 7.5 PROGRAM 11. INFORMATIZÁCIA OBCE

### Podprogram 11.1. Budovanie a rozvoj informačnej infraštruktúry.

**Cieľ 11.1 Zabezpečiť technické podmienky na prechod samosprávy na nový typ vládnutia - e - government.**



Ciele a podprogramu		Merateľné indikátory	Typ	Merná jednotka
Cieľ 6.5.1	Budovanie a rozvoj informačnej infraštruktúry.			
Projekt 6.5.1.1	Rozvoj infraštruktúry informačných systémov samosprávy.	% obyvateľov, ktorí využili internet v priebehu posledných 3 mesiacov na interakciu s verejnými inštitúciami	dopad	%
		% podnikov, ktoré využili internet v priebehu posledných 3 mesiacov na interakciu s verejnými inštitúciami	dopad	%
		Podiel transakčných typov služieb na celkovom počte základných verejných e-služieb	dopad	%
Projekt 6.5.1.2	Zavádzanie efektívnych elektronických služieb poskytovaných na úrovni samosprávy.	on-line dostupnosť 20 základných verejných služieb	dopad	%
		Počet potrebných dokumentov pri vybavení agendy spojenej s vybranou životnou udalosťou	výsledok	Počet
		% obyvateľov, ktorí využili internet v priebehu posledných 3 mesiacov na interakciu s verejnými inštitúciami	dopad	%
		% podnikov, ktoré využili internet v priebehu posledných 3 mesiacov na interakciu s verejnými inštitúciami	dopad	%
		Podiel transakčných typov služieb na celkovom počte základných verejných e-služieb	dopad	%
Projekt 6.5.1.3	Podpora využívania Internetu v obci.	Počet pripojených subjektov	dopad	počet
		Počet podporených projektov, prostredníctvom ktorých boli vytvorené podmienky na poskytovanie nových služieb	dopad	počet
		Celkový objem prenesených dát	dopad	GB

## Podprogram 11.2. Počítačová gramotnosť.

### Cieľ 11.2 Zvýšenie počítačovej gramotnosti obyvateľov a pracovníkov samosprávy.

Ciele a podprogramu		Merateľné indikátory	Typ	Merná jednotka
Cieľ 6.5.2	Zvýšenie počítačovej gramotnosti obyvateľov a pracovníkov samosprávy.			
Projekt 6.5.2.1	Podpora zvyšovania počítačového vedomia u pracovníkov samosprávy.	Počet užívateľov podporených projektov	výsledku	počet
		Počet podporených projektov	výstupu	počet
		% obyvateľov ovládajúcich 5 zo 6 základných IT zručností	dopad	%
Projekt 6.5.2.2	Podpora zvyšovania počítačového vedomia u obyvateľov obce.	Počet užívateľov podporených projektov	výsledku	počet
		Počet podporených projektov	výstupu	počet
		% obyvateľov ovládajúcich 5 zo 6 základných IT zručností	dopad	%
Projekt 6.5.2.3	Podpora vzdelávacích aktivít zameraných na zvyšovanie zručností a vedomostí o internete a motiváciu k používaniu internetu a elektronických služieb.	Počet užívateľov podporených projektov	výsledku	počet
		Počet podporených projektov	výstupu	počet
		Podiel transakčných typov služieb na celkovom počte základných verejných e-služieb	dopad	%
		% obyvateľov, ktorí využili	dopad	%



	internet v priebehu posledných 3 mesiacov na interakciu s verejnými inštitúciami		
	% podnikov, ktoré využili internet v priebehu posledných 3 mesiacov na interakciu s verejnými inštitúciami	dopad	%
	% obyvateľov ovládajúcich 5 zo 6 základných IT zručností	dopad	%

## 8 AKČNÝ PLÁN

Akčný plán je konkrétny a záväzný harmonogram činností súvisiacich s rozvojom obce v jednotlivých oblastiach sociálno-ekonomického rozvoja, vychádza zo stratégie, je jej logickou súčasťou a realizuje sa prostredníctvom konkrétnych nosných a podporných projektov. Akčný plán obsahuje záväzky týkajúce sa plnenia jednotlivých úloh ako aj zoznam inštitúcií zodpovedných za ich plnenie, predpokladané zdroje financovania, predpokladané objemy rozpočtov, dopad na rozpočet relevantného subjektu, ako aj stav momentálnej propravenosti projektov. Súčasťou akčného plánu je predpokladaný časový harmonogram. Predpokladané rozpočty v pláne sú uvedené v **tis. €**.

### 8.1 PROGRAM 1. HOSPODÁRSTVO A VEDECKO-TECHNICKÝ ROZVOJ

<b>Strategický zámer</b>						
Zlepšiť podmienky pre rozvoj podnikateľských aktivít, s dôrazom na zvýšenie úrovne zamestnanosti a úrovne a kvality služieb pre obyvateľov obce. V oblasti priemyslu je potrebné okrem zachovania stabilných prvkov výroby všetkými možnými podprogramami podporovať vytváranie nových pracovných príležitostí.						
<b>Podprogram 1.1. Podpora malého a stredného podnikania zo strany obce.</b>						
<b>Cieľ 1.1</b>	<b>Finančne, legislatívne a technicky podporovať malé a stredné podnikanie zo strany obce.</b>					
<b>Projekt 1.1.1</b>	Vypracovať postup podpory, výučby a rozvoja tradičných remesiel v obce.					
		<b>Predpokladaný rozpočet</b>	<b>Zdroje financovania</b>	<b>Realizácia</b>	<b>Dopad na rozpočet</b>	<b>Oprávnení žiadatelia</b>
Aktivity	Vytvoriť materiálne finančné a personálne podmienky pre rozvoj tradičných remesiel v obci.	podľa potreby	rozpočet obce, ŠF EÚ	verejný sektor	nízky	podnikateľské subjekty, obec
	Nadviazať spoluprácu vzdelávacích inštitúcií, obce, podnikateľských subjektov a obyvateľov obce pri výučbe a prezentácii tradičných remesiel.	podľa potreby	-	verejný sektor	nízky	obec, podnikateľské subjekty, obyv atelia
<b>Projekt 1.1.2</b>	Podpora budovania kooperačných sietí malých a stredných firiem.					
		<b>Predpokladaný rozpočet</b>	<b>Zdroje financovania</b>	<b>Realizácia</b>	<b>Dopad na rozpočet</b>	<b>Oprávnení žiadatelia</b>
Aktivity	Vytvoriť inštitucionálne podmienky na podporu MSP so susednými obcami.	podľa potreby	rozpočet obce	súkromný sektor	stredný	obce, podnikateľské subjekty
	Analýza predpokladov budovania kooperačných sietí malých a stredných firiem v obci.	podľa potreby	rozpočet obce, ŠF EÚ	súkromný sektor	stredný	obce, podnikateľské subjekty
	Tvorba stratégie budovania kooperačných sietí malých a stredných firiem.	podľa potreby	rozpočet obce, ŠF EÚ	súkromný sektor	stredný	obce, podnikateľské subjekty
<b>Projekt 1.1.3</b>	Zakladanie a revitalizácia malých a stredných podnikov s majetkovou účasťou obce.					
		<b>Predpokladaný rozpočet</b>	<b>Zdroje financovania</b>	<b>Realizácia</b>	<b>Dopad na rozpočet</b>	<b>Oprávnení žiadatelia</b>
Aktivity	Analýza možností rozvoja podnikateľských aktivít obce.	podľa potreby	rozpočet obce, podnikateľské subjekty	súkromný sektor	stredný	podnikateľské subjekty, obec



	Spracovanie podnikateľského zámeru obce.	podľa potreby	rozpočet obce, podnikateľské subjekty	súkromný sektor	stredný	podnikateľské subjekty, obec
	Príprava podmienok pre založenie podnikateľského subjektu.	podľa potreby	rozpočet obce, podnikateľské subjekty	súkromný sektor	stredný	podnikateľské subjekty, obec
	Založenie podnikateľského subjektu.	podľa potreby	rozpočet obce, podnikateľské subjekty	súkromný sektor	stredný	podnikateľské subjekty, obec
<b>Projekt 1.1.4</b>	Podpora rozvoja obchodných a komerčných služieb v obci.					
		<b>Predpokladaný rozpočet</b>	<b>Zdroje financovania</b>	<b>Realizácia</b>	<b>Dopad na rozpočet</b>	<b>Oprávnení žiadatelia</b>
Aktivity	Spracovanie technickej dokumentácie.	podľa potreby	podnikateľské subjekty, úvery, iné grantové schémy	súkromný sektor	žiadny	podnikateľské subjekty
	Zriadenie prevádzky maloobchodnej predajne.	podľa potreby	podnikateľské subjekty, úvery, iné grantové schémy	súkromný sektor	žiadny	podnikateľské subjekty
<b>Projekt 1.1.5</b>	Podpora rozvoja reštauračných služieb v obci.					
		<b>Predpokladaný rozpočet</b>	<b>Zdroje financovania</b>	<b>Realizácia</b>	<b>Dopad na rozpočet</b>	<b>Oprávnení žiadatelia</b>
Aktivity	Spracovanie technickej dokumentácie.	podľa potreby	podnikateľské subjekty, úvery, iné grantové schémy	súkromný sektor	žiadny	podnikateľské subjekty
	Výstavba priestorov pre zriadenie prevádzok reštaurácií a kaviarní.	podľa potreby	podnikateľské subjekty, úvery, iné grantové schémy	súkromný sektor	žiadny	podnikateľské subjekty
<b>Projekt 1.1.6</b>	Podpora rozvoja ubytovacích služieb v obci.					
		<b>Predpokladaný rozpočet</b>	<b>Zdroje financovania</b>	<b>Realizácia</b>	<b>Dopad na rozpočet</b>	<b>Oprávnení žiadatelia</b>
Aktivity	Spracovanie technickej dokumentácie.	1	podnikateľské subjekty, úvery, iné grantové schémy	súkromný sektor	žiadny	podnikateľské subjekty
	Výstavba ubytovacích zariadení penzijnového typu.	250	podnikateľské subjekty, úvery, iné grantové schémy	súkromný sektor	žiadny	podnikateľské subjekty

### Podprogram 1.2. Podpora tradičných odvetví priemyslu.

<b>Cieľ 1.2</b>	<b>Zabezpečiť rozvoj tradičných remesiel v obci.</b>					
<b>Projekt 1.2.1</b>	Podporovať rozvoj tých odvetví priemyslu, pre ktorých rozvoj sú v okolí regiónu vytvorené ideálne podmienky.					
		<b>Predpokladaný rozpočet</b>	<b>Zdroje financovania</b>	<b>Realizácia</b>	<b>Dopad na rozpočet</b>	<b>Oprávnení žiadatelia</b>
Aktivity	Podpora rozvojových zámerov súkromnej sféry, ktoré sú v súlade s potrebami rozvoja obce a ktoré sú efektívne z pohľadu tvorby nových pracovných miest.	podľa potreby	podnikateľské subjekty, úvery, iné grantové schémy	súkromný sektor	žiadny	podnikateľské subjekty
	Zriadenie prevádzky výroby a predaja mliečnych tradičných výrobkov.	400	podnikateľské subjekty, úvery, iné grantové schémy	súkromný sektor	žiadny	podnikateľské subjekty





Projekt 1.2.2		Rekonštrukcia infraštruktúry hospodárskeho dvora poľnohospodárskeho družstva.				
		Predpokladaný rozpočet	Zdroje financovania	Realizácia	Dopad na rozpočet	Oprávnení žiadatelia
Aktivity	Vypracovanie technickej dokumentácie.	podľa potreby	podnikateľské subjekty, úvery, iné grantové schémy	súkromný sektor	žiadny	podnikateľské subjekty
	Rekonštrukcia vodovodných sietí, odpadovej infraštruktúry, elektrických rozvodov.	400	podnikateľské subjekty, úvery, iné grantové schémy	súkromný sektor	žiadny	podnikateľské subjekty
	Rekonštrukcia cestnej infraštruktúry.	200	podnikateľské subjekty, úvery, iné grantové schémy	súkromný sektor	žiadny	podnikateľské subjekty
Projekt 1.2.3		Rekonštrukcia budov a hál v areáli hospodárskeho dvora PD.				
		Predpokladaný rozpočet	Zdroje financovania	Realizácia	Dopad na rozpočet	Oprávnení žiadatelia
Aktivity	Vypracovanie technickej dokumentácie.	3	podnikateľské subjekty, úvery, iné grantové schémy	súkromný sektor	žiadny	podnikateľské subjekty
	Rekonštrukcia budov.	750	podnikateľské subjekty, úvery, iné grantové schémy	súkromný sektor	žiadny	podnikateľské subjekty
Projekt 1.2.4		Výstavba infraštruktúry PD.				
		Predpokladaný rozpočet	Zdroje financovania	Realizácia	Dopad na rozpočet	Oprávnení žiadatelia
Aktivity	Vypracovanie technickej dokumentácie.	5	podnikateľské subjekty, úvery, iné grantové schémy	súkromný sektor	žiadny	podnikateľské subjekty
	Zvýšenie kapacít skladového hospodárstva pre potreby PD.	350	podnikateľské subjekty, úvery, iné grantové schémy	súkromný sektor	žiadny	podnikateľské subjekty
	Riešenie manipulácie s externým biologickým produktom PD.	300	podnikateľské subjekty, úvery, iné grantové schémy	súkromný sektor	žiadny	podnikateľské subjekty
	Výstavba priestorov na priamy predaj poľnohospodárskej produkcie.	100	podnikateľské subjekty, úvery, iné grantové schémy	súkromný sektor	žiadny	podnikateľské subjekty
Projekt 1.2.5		Nákup technológie na výrobu a spracovanie biomasy.				
		Predpokladaný rozpočet	Zdroje financovania	Realizácia	Dopad na rozpočet	Oprávnení žiadatelia
Aktivity	Vypracovanie podnikateľského plánu.	3	podnikateľské subjekty, úvery, iné grantové schémy	súkromný sektor	žiadny	podnikateľské subjekty
	Nákup technológie.	650	podnikateľské subjekty, úvery, iné grantové schémy	súkromný sektor	žiadny	podnikateľské subjekty



<b>Podprogram 1.3. Podpora inovačných aktivít v podnikoch.</b>						
<b>Cieľ 1.3</b>	<b>Vytvorenie podmienok na rozvoj inovačných aktivít v súkromných podnikoch.</b>					
Projekt 1.3.1	Zavádzanie nových technológií do súčasných výrobných prevádzok.					
		<b>Predpokladaný rozpočet</b>	<b>Zdroje financovania</b>	<b>Realizácia</b>	<b>Dopad na rozpočet</b>	<b>Oprávnení žiadateľa</b>
Aktivity	Podpora podnikateľov zavádzajúcich výrobu na báze progresívnych technológií, pomoc pri získavaní nenávratných finančných prostriedkov zo štrukturálnych fondov na tento účel.	podľa potreby	podnikateľské subjekty, úvery, iné grantové schémy, ŠF EÚ	súkromný sektor	žiadny	podnikateľské subjekty
	Nákup novej technológie pre podniky drevárskej výroby.	300	podnikateľské subjekty, úvery, iné grantové schémy, ŠF EÚ	súkromný sektor	žiadny	podnikateľské subjekty
	Rozširovanie priestorov pre drevársku výrobu.	450	podnikateľské subjekty, úvery, iné grantové schémy, ŠF EÚ	súkromný sektor	žiadny	podnikateľské subjekty

<b>Podprogram 1.4. Energetická efektívnosť a progresívne technológie vo výrobe.</b>						
<b>Cieľ 1.4</b>	<b>Zvýšenie energetickej efektívnosti na strane výroby aj spotreby a zavádzanie progresívnych technológií v energetike.</b>					
Projekt 1.4.1	Podpora výstavby zariadení na využívanie obnoviteľných zdrojov energie.					
		<b>Predpokladaný rozpočet</b>	<b>Zdroje financovania</b>	<b>Realizácia</b>	<b>Dopad na rozpočet</b>	<b>Oprávnení žiadateľa</b>
Aktivity	Spracovanie technickej dokumentácie.	2	rozpočet obce, podnikateľské subjekty, úvery, iné grantové schémy, ŠF EÚ	verejný sektor	nízky	obec Štefanovce
	Výstavba malých slnečných elektrární.	300	rozpočet obce, podnikateľské subjekty, úvery, iné grantové schémy, ŠF EÚ	verejný sektor	vysoký	obec Štefanovce

<b>Podprogram 1.5. Cestovný ruch.</b>						
<b>Cieľ 1.5</b>	<b>Podporiť podnikateľské aktivity v cestovnom ruchu.</b>					
Projekt 1.5.1	Podpora vytvárania nových atraktivít v obci.					
		<b>Predpokladaný rozpočet</b>	<b>Zdroje financovania</b>	<b>Realizácia</b>	<b>Dopad na rozpočet</b>	<b>Oprávnení žiadateľa</b>
Aktivity	Výstavba viacúčelových športových ihrísk.	300	rozpočet obce, ŠF EÚ, podnikateľské subjekty, úvery, iné grantové schémy	verejný sektor	vysoký	obec Štefanovce
Projekt 1.5.2	Podpora budovania nových a modernizácia existujúcich zariadení cestovného ruchu.					
		<b>Predpokladaný rozpočet</b>	<b>Zdroje financovania</b>	<b>Realizácia</b>	<b>Dopad na rozpočet</b>	<b>Oprávnení žiadateľa</b>
Aktivity	Výstavba náučno – turistických chodníkov na Bachureň a Branisko.	podľa potreby	rozpočet obce, ŠF EÚ, podnikateľské subjekty, úvery, iné grantové schémy	verejný sektor	vysoký	obec Štefanovce



	Výstavba tradičného salaša s predajom mliečnych výrobkov.	400	rozpočet obce, ŠF EÚ, podnikateľské subjekty, úvery, iné grantové schémy	súkromný sektor	žiadny	podnikateľské subjekty
--	---	-----	--	-----------------	--------	------------------------

### Podprogram 1.6. Inovačné a technologické transfery.

Cieľ 1.6 Podpora inovácií a technologických transferov.						
Projekt						
1.6.1	Vytvorenie ekonomických a technických podmienok pre výstavbu priemyselných zón v obci - príprava územia a realizácia infraštruktúry.					
		Predpokladaný rozpočet	Zdroje financovania	Realizácia	Dopad na rozpočet	Oprávnení žiadatelia
Aktivity	Nákup novej technológie.	podľa potreby	podnikateľské subjekty, úvery, iné grantové schémy, ŠF EÚ	súkromný sektor	žiadny	podnikateľské subjekty
	Vypracovanie podnikateľského plánu a štúdie uskutočniteľnosti.	3	podnikateľské subjekty, úvery, iné grantové schémy, ŠF EÚ	súkromný sektor	žiadny	podnikateľské subjekty
	Obstaranie technológie.	250	podnikateľské subjekty, úvery, iné grantové schémy, ŠF EÚ	súkromný sektor	žiadny	podnikateľské subjekty

	2010	2011	2012	2013	2014	2015	2016	2017	2018	2019
--	------	------	------	------	------	------	------	------	------	------

### Podprogram 1.1. Podpora malého a stredného podnikania zo strany obce.

Cieľ 1.1 Finančne, legislatívne a technicky podporovať malé a stredné podnikanie zo strany obce.										
Projekt 1.1.1	Vypracovať postup podpory, výučby a rozvoja tradičných remesiel v obce.									
Projekt 1.1.2	Podpora budovania kooperačných sietí malých a stredných firiem.									
Projekt 1.1.3	Zakladanie a revitalizácia malých a stredných podnikov s majetkovou účasťou obce.									
Projekt 1.1.4	Podpora rozvoja obchodných a komerčných služieb v obci.									
Projekt 1.1.5	Podpora rozvoja reštauračných služieb v obci.									
Projekt 1.1.6	Podpora rozvoja ubytovacích služieb v obci.									

### Podprogram 1.2. Podpora tradičných odvetví priemyslu.

Cieľ 1.2 Zabezpečiť rozvoj tradičných remesiel v obci.										
Projekt 1.2.1	Podporovať rozvoj tých odvetví priemyslu, pre ktorých rozvoj sú v okolí regiónu vytvorené ideálne podmienky.									
Projekt 1.2.2	Rekonštrukcia infraštruktúry hospodárskeho dvora poľnohospodárskeho družstva.									
Projekt 1.2.3	Rekonštrukcia budov a hál v areáli hospodárskeho dvora PD.									
Projekt 1.2.4	Výstavba infraštruktúry PD.									
Projekt 1.2.5	Nákup technológie na výrobu a spracovanie biomasy.									

### Podprogram 1.3. Podpora inovačných aktivít v podnikoch.

Cieľ 1.3 Vytvorenie podmienok na rozvoj inovačných aktivít v súkromných podnikoch.										
--	--	--	--	--	--	--	--	--	--	--



Projekt 1.3.1	Zavádzanie nových technológií do súčasných výrobných prevádzok.										
<b>Podprogram 1.4. Energetická efektívnosť a progresívne technológie vo výrobe.</b>											
<b>Cieľ 1.4</b>	<b>Zvýšenie energetickej efektívnosti na strane výroby aj spotreby a zavádzanie progresívnych technológií v energetike.</b>										
Projekt 1.4.1	Podpora výstavby zariadení na využívanie obnoviteľných zdrojov energie.										
<b>Podprogram 1.5. Cestovný ruch.</b>											
<b>Cieľ 1.5</b>	<b>Podporiť podnikateľské aktivity v cestovnom ruchu.</b>										
Projekt 1.5.1	Podpora vytvárania nových atraktivít v obci.										
Projekt 1.5.2	Podpora budovania nových a modernizácia existujúcich zariadení cestovného ruchu.										
<b>Podprogram 1.6. Inovačné a technologické transfery.</b>											
<b>Cieľ 1.6</b>	<b>Podpora inovácií a technologických transferov.</b>										
Projekt 1.6.1	Vytvorenie ekonomických a technických podmienok pre výstavbu priemyselných zón v obci - príprava územia a realizácia infraštruktúry.										

## 8.2 PROGRAM 2. DOPRAVA A KOMUNIKÁCIE

<b>Strategický zámer</b>						
Podpora investičných aktivít so zameraním na modernizáciu a budovanie regionálnych komunikácií (ciest II. a III. triedy) zaisťujúcich dopravnú obsluhu obce Štefanovce. Zámerom je zabezpečiť také prepojenie osídlenia, ktoré umožní efektívny pohyb ľudí a tovaru, modernizáciu dopravných subsystémov zabezpečujúcich bezpečné a hygienicky vyhovujúce dopravné trasy. Cieľom investícií do tohto typu dopravnej infraštruktúry je odstránenie identifikovaných nedostatkov v cestnej sieti s ohľadom environmentálny a bezpečnostný aspekt.						
<b>Podprogram 2.1. Komunikácie</b>						
<b>Cieľ 2.1</b>	<b>Zabezpečiť výstavbu a rekonštrukciu miestnych a štátnych komunikácií.</b>					
Projekt 2.1.1	Výstavba miestnych komunikácií v obci.					
		<b>Predpokladaný rozpočet</b>	<b>Zdroje financovania</b>	<b>Realizácia</b>	<b>Dopad na rozpočet</b>	<b>Oprávnení žiadatelia</b>
Aktivity	Vypracovanie technickej dokumentácie.	2	rozpočet obce, ŠF EÚ	verejný sektor	nízky	obec Štefanovce
	Výstavba miestnej komunikácie v celkovej dĺžke 0,5 km.	250	rozpočet obce, ŠF EÚ	verejný sektor	vysoký	obec Štefanovce
Projekt 2.1.2	Rekonštrukcia miestnych komunikácií v obci.					
		<b>Predpokladaný rozpočet</b>	<b>Zdroje financovania</b>	<b>Realizácia</b>	<b>Dopad na rozpočet</b>	<b>Oprávnení žiadatelia</b>
Aktivity	Analýza súčasného stavu miestnych komunikácií.	podľa potreby	rozpočet obce, ŠF EÚ	verejný sektor	nízky	obec Štefanovce
	Vypracovanie technickej dokumentácie.	2	rozpočet obce, ŠF EÚ	verejný sektor	nízky	obec Štefanovce
	Rekonštrukcia miestnych komunikácií.	350	rozpočet obce, ŠF EÚ	verejný sektor	vysoký	obec Štefanovce
	Vysporiadanie vlastníckych vzťahov pod miestnymi komunikáciami.	podľa potreby	rozpočet obce, ŠF EÚ	verejný sektor	vysoký	obec Štefanovce
	Rekonštrukcia prístupovej komunikácie k hospodárskemu dvoru SHR.	podľa potreby	rozpočet obce, ŠF EÚ	verejný sektor	vysoký	obec Štefanovce
	Vysporiadanie vlastníckych vzťahov pod prístupovou komunikáciou k hospodárskemu dvoru SHR.	podľa potreby	rozpočet obce, ŠF EÚ	verejný sektor	vysoký	obec Štefanovce
Projekt 2.1.3	Výstavba cyklotrás na prepojenie sídiel regiónu.					
		<b>Predpokladaný rozpočet</b>	<b>Zdroje financovania</b>	<b>Realizácia</b>	<b>Dopad na rozpočet</b>	<b>Oprávnení žiadatelia</b>



Aktivity	Vypracovanie technickej dokumentácie.	1	rozpočet obce, ŠF EÚ	verejný sektor	nízky	obec Štefanovce
	Výstavba cyklotrás.	75	rozpočet obce, ŠF EÚ	verejný sektor	stredný	obec Štefanovce
Projekt 2.1.4	Dostavba parkovísk pre potreby občianskej infraštruktúry.					
		<b>Predpokladaný rozpočet</b>	<b>Zdroje financovania</b>	<b>Realizácia</b>	<b>Dopad na rozpočet</b>	<b>Oprávnení žiadatelia</b>
Aktivity	Vypracovanie technickej dokumentácie.	2	rozpočet obce, ŠF EÚ	verejný sektor	nízky	obec Štefanovce
	Majetkoprávne vysporiadanie pozemkov pre potreby výstavby parkovísk.	podľa potreby	rozpočet obce, ŠF EÚ	verejný sektor	stredný	obec Štefanovce
	Výstavba 2 parkovacích miest pri obecnom úrade.	2	rozpočet obce, ŠF EÚ	verejný sektor	nízky	obec Štefanovce
	Výstavba 10 parkovacích miest pri obecnom cintoríne.	10	rozpočet obce, ŠF EÚ	verejný sektor	stredný	obec Štefanovce
	Výstavba 4 parkovacích miest pri dome kultúry.	4	rozpočet obce, ŠF EÚ	verejný sektor	nízky	obec Štefanovce
	Výstavba 4 parkovacích miest pri kostole.	4	rozpočet obce, ŠF EÚ	verejný sektor	nízky	obec Štefanovce
Projekt 2.1.5	Dostavba a rekonštrukcia chodníkov popri miestnych komunikáciách.					
		<b>Predpokladaný rozpočet</b>	<b>Zdroje financovania</b>	<b>Realizácia</b>	<b>Dopad na rozpočet</b>	<b>Oprávnení žiadatelia</b>
Aktivity	Vypracovanie technickej dokumentácie.	2	rozpočet obce, ŠF EÚ, podnikateľské subjekty, úvery, iné grantové schémy	verejný sektor	nízky	obec Štefanovce
	Výstavba chodníka pozdĺž štátnej komunikácie v priestoroch, kde to umožňuje šírkové usporiadanie.	70	rozpočet obce, ŠF EÚ, podnikateľské subjekty, úvery, iné grantové schémy	verejný sektor	stredný	obec Štefanovce
Projekt 2.1.6	Rekonštrukcia mostov a lávok.					
		<b>Predpokladaný rozpočet</b>	<b>Zdroje financovania</b>	<b>Realizácia</b>	<b>Dopad na rozpočet</b>	<b>Oprávnení žiadatelia</b>
Aktivity	Vypracovanie technickej dokumentácie a príprava projektového spisu.	2	rozpočet obce, ŠF EÚ	verejný sektor	nízky	obec Štefanovce
	Rekonštrukcia lávky cez Štefanovský potok.	50	rozpočet obce, ŠF EÚ	verejný sektor	stredný	obec Štefanovce
Projekt 2.1.7	Rekonštrukcia štátnych komunikácií v obci.					
		<b>Predpokladaný rozpočet</b>	<b>Zdroje financovania</b>	<b>Realizácia</b>	<b>Dopad na rozpočet</b>	<b>Oprávnení žiadatelia</b>
Aktivity	Analýza súčasného stavu miestnych komunikácií.	podľa potreby	rozpočet VÚC Prešov, SSC, ŠF EÚ	verejný sektor	žiadny	VÚC Prešov, SSC
	Vypracovanie technickej dokumentácie.	podľa potreby	rozpočet VÚC Prešov, SSC, ŠF EÚ	verejný sektor	žiadny	VÚC Prešov, SSC
	Rekonštrukcia štátnej cesty v intraviláni obce v celkovej dĺžke 1 km.	podľa potreby	rozpočet VÚC Prešov, SSC, ŠF EÚ	verejný sektor	žiadny	VÚC Prešov, SSC
	Rekonštrukcia štátnej cesty III. triedy od cesty E 50 po obec.	podľa potreby	rozpočet VÚC Prešov, SSC, ŠF EÚ	verejný sektor	žiadny	VÚC Prešov, SSC



<b>Podprogram 2.2. Doprava</b>						
Projekt 2.1.1	Zabezpečiť pravidelné dopravné spojenie s krajským mestom a regionálnymi centrami.					
		Predpokladaný rozpočet	Zdroje financovania	Realizácia	Dopad na rozpočet	Oprávnení žiadatelia
Aktivity	Finančná podpora verejnej dopravy.	podľa potreby	rozpočet obce, ŠF EÚ	verejný sektor	nízky	obec Štefanovce
Projekt 2.1.2	Rekonštrukcia 2 zastávok SAD.					
		Predpokladaný rozpočet	Zdroje financovania	Realizácia	Dopad na rozpočet	Oprávnení žiadatelia
Aktivity	Vypracovanie technickej dokumentácie.	1	rozpočet obce, ŠF EÚ	verejný sektor	nízky	obec Štefanovce
	Zrekonštruovať autobusové zastávky so samostatnými pruhmi a nástupnými plochami a doriešiť množstvo zastávok HD v návaznosti na novú IBV a OV.	10	rozpočet obce, ŠF EÚ	verejný sektor	stredný	obec Štefanovce

		2010	2011	2012	2013	2014	2015	2016	2017	2018	2019
<b>Podprogram 2.1. Komunikácie</b>											
<b>Cieľ 2.1</b>	<b>Zabezpečiť výstavbu a rekonštrukciu miestnych a štátnych komunikácií.</b>										
Projekt 2.1.1	Výstavba miestnych komunikácií v obci.										
Projekt 2.1.2	Rekonštrukcia miestnych komunikácií v obci.										
Projekt 2.1.3	Výstavba cyklotrás na prepojenie sídiel regiónu.										
Projekt 2.1.4	Dostavba parkovísk pre potreby občianskej infraštruktúry.										
Projekt 2.1.5	Dostavba a rekonštrukcia chodníkov popri miestnych komunikáciách.										
Projekt 2.1.6	Rekonštrukcia mostov a lávok.										
Projekt 2.1.7	Rekonštrukcia štátnych komunikácií v obci.										
<b>Podprogram 2.2. Doprava</b>											
Projekt 2.1.1	Zabezpečiť pravidelné dopravné spojenie s krajským mestom a regionálnymi centrami.										
Projekt 2.1.2	Rekonštrukcia 2 zastávok SAD.										

### 8.3 PROGRAM 3. TECHNICKÁ INFRAŠTRUKTÚRA

<b>Strategický zámer</b>						
Rozvoj komplexnej infraštruktúry podporujúcej rozvoj obce a zohľadňujúcej rast kvality života obyvateľov obce a životného prostredia. Rozvoj infraštruktúry bude smerovať hlavne k jej rozšíreniu na potenciálne priemyselné zóny v obci, IBV, ako aj na rekonštrukciu súčasnej infraštruktúry - vodovodnej, elektrickej, komunikačnej.						
<b>Cieľ 3</b>	<b>Zabezpečiť rozvoj a rekonštrukciu technickej infraštruktúry v obci.</b>					
Projekt 3.1	Výstavba inžinierskych sietí v nových lokalitách IBV.					
		Predpokladaný rozpočet	Zdroje financovania	Realizácia	Dopad na rozpočet	Oprávnení žiadatelia
Aktivity	Vypracovanie technickej dokumentácie.	2	rozpočet obce, ŠF EÚ	súkromný sektor	nízky	obec Štefanovce
	Príprava územia na výstavbu IBV.	200	rozpočet obce, ŠF EÚ	súkromný sektor	vysoký	obec Štefanovce
Projekt 3.2	Rekonštrukcia a rozšírenie verejného osvetlenia.					
		Predpokladaný rozpočet	Zdroje financovania	Realizácia	Dopad na rozpočet	Oprávnení žiadatelia
Aktivity	Vypracovanie technickej dokumentácie a príprava	2	rozpočet obce, ŠF EÚ	verejný sektor	nízky	obec Štefanovce



	projektového spisu.					
	Rekonštrukcia osvetlenia v obci.	10	rozpočet obce, ŠF EÚ	verejný sektor	stredný	obec Štefanovce
Projekt 3.3	Rekonštrukcia a revitalizácia centrálnej zóny obce.					
		<b>Predpokladaný rozpočet</b>	<b>Zdroje financovania</b>	<b>Realizácia</b>	<b>Dopad na rozpočet</b>	<b>Oprávnení žiadatelia</b>
Aktivity	Vypracovanie technickej dokumentácie.	2	rozpočet obce, ŠF EÚ	verejný sektor	nízky	obec Štefanovce
	Rekonštrukcia námestia.	350	rozpočet obce, ŠF EÚ	verejný sektor	vysoký	obec Štefanovce
Projekt 3.4	Výstavba bezdrôtového rozhlasu.					
		<b>Predpokladaný rozpočet</b>	<b>Zdroje financovania</b>	<b>Realizácia</b>	<b>Dopad na rozpočet</b>	<b>Oprávnení žiadatelia</b>
Aktivity	Spracovanie technickej dokumentácie.	podľa potreby	rozpočet obce, ŠF EÚ	verejný sektor	nízky	obec Štefanovce
	Výber dodávateľa – verejná súťaž.	podľa potreby	rozpočet obce, ŠF EÚ	verejný sektor	nízky	obec Štefanovce
	Inštalácia bezdrôtového rozhlasu.	20	rozpočet obce, ŠF EÚ	verejný sektor	stredný	obec Štefanovce
Projekt 3.5	Rekonštrukcia budovy DHZ.					
		<b>Predpokladaný rozpočet</b>	<b>Zdroje financovania</b>	<b>Realizácia</b>	<b>Dopad na rozpočet</b>	<b>Oprávnení žiadatelia</b>
Aktivity	Spracovanie technickej dokumentácie.	1	rozpočet obce, ŠF EÚ	verejný sektor	nízky	obec Štefanovce
	Rekonštrukcia budovy.	10	rozpočet obce, ŠF EÚ	verejný sektor	stredný	obec Štefanovce
Projekt 3.6	Rekonštrukcia Domu smútku a rozšírenie areálu cintorína.					
		<b>Predpokladaný rozpočet</b>	<b>Zdroje financovania</b>	<b>Realizácia</b>	<b>Dopad na rozpočet</b>	<b>Oprávnení žiadatelia</b>
Aktivity	Spracovanie technickej dokumentácie.	2	rozpočet obce, ŠF EÚ	verejný sektor	nízky	obec Štefanovce
	Vysporiadanie vlastníckych vzťahov pozemkov obecného cintorína.	podľa potreby	rozpočet obce, ŠF EÚ	verejný sektor	nízky	obec Štefanovce
	Rekonštrukcia domu smútku.	20	rozpočet obce, ŠF EÚ	verejný sektor	stredný	obec Štefanovce
	Výstavba 350 m oplotenia obecného cintorína.	15	rozpočet obce, ŠF EÚ	verejný sektor	stredný	obec Štefanovce
Projekt 3.7	Výstavba vodojemu s objemom 30 m <sup>3</sup> .					
		<b>Predpokladaný rozpočet</b>	<b>Zdroje financovania</b>	<b>Realizácia</b>	<b>Dopad na rozpočet</b>	<b>Oprávnení žiadatelia</b>
Aktivity	Spracovanie technickej dokumentácie.	2	rozpočet obce, ŠF EÚ, Prešovská vodárenská spoločnosť, a.s.	verejný sektor	nízky	obec Štefanovce, Prešovská vodárenská spoločnosť, a.s.
	Výstavba vodojemu.	200	rozpočet obce, ŠF EÚ, Prešovská vodárenská spoločnosť, a.s.	verejný sektor	vysoký	obec Štefanovce, Prešovská vodárenská spoločnosť, a.s.
Projekt 3.8	Osadenie lavičiek na verejných priestranstvách.					
		<b>Predpokladaný rozpočet</b>	<b>Zdroje financovania</b>	<b>Realizácia</b>	<b>Dopad na rozpočet</b>	<b>Oprávnení žiadatelia</b>
Aktivity	Spracovanie technickej dokumentácie.	1	rozpočet obce, ŠF EÚ	verejný sektor	nízky	obec Štefanovce
	Osadenie lavičiek.	5	rozpočet obce, ŠF EÚ	verejný sektor	nízky	obec Štefanovce
Projekt 3.9	Realizácia vrtu na prameň pitnej vody.					
		<b>Predpokladaný rozpočet</b>	<b>Zdroje financovania</b>	<b>Realizácia</b>	<b>Dopad na rozpočet</b>	<b>Oprávnení žiadatelia</b>
Aktivity	Spracovanie technickej dokumentácie.	1	rozpočet obce, ŠF EÚ	verejný sektor	vysoký	obec Štefanovce





	Realizácia vrtu.	8	rozpočet obce, ŠF EÚ	verejný sektor	vysoký	obec Štefanovce
Projekt 3.10	Dostavba obecného vodovodu.					
		<b>Predpokladaný rozpočet</b>	<b>Zdroje financovania</b>	<b>Realizácia</b>	<b>Dopad na rozpočet</b>	<b>Oprávnení žiadatelia</b>
Aktivity	Spracovanie technickej dokumentácie.	podľa potreby	rozpočet obce, ŠF EÚ, Prešovská vodárenská spoločnosť, a.s.	verejný sektor	nízky	obec Štefanovce, Prešovská vodárenská spoločnosť, a.s.
	Dostavba vodovodnej siete.	320	rozpočet obce, ŠF EÚ, Prešovská vodárenská spoločnosť, a.s.	verejný sektor	vysoký	obec Štefanovce, Prešovská vodárenská spoločnosť, a.s.

		2010	2011	2012	2013	2014	2015	2016	2017	2018	2019
<b>Cieľ 3</b>	<b>Zabezpečiť rozvoj a rekonštrukciu technickej infraštruktúry v obci.</b>										
Projekt 3.1	Výstavba inžinierskych sietí v nových lokalitách IBV.										
Projekt 3.2	Rekonštrukcia a rozšírenie verejného osvetlenia.										
Projekt 3.3	Rekonštrukcia a revitalizácia centrálnej zóny obce.										
Projekt 3.4	Výstavba bezdrôtového rozhlasu.										
Projekt 3.5	Rekonštrukcia budovy DHZ.										
Projekt 3.6	Rekonštrukcia Domu smútku a rozšírenie areálu cintorína.										
Projekt 3.7	Výstavba vodojemu s objemom 30 m <sup>3</sup> .										
Projekt 3.8	Osadenie lavičiek na verejných priestranstvách.										
Projekt 3.9	Realizácia vrtu na prameň pitnej vody.										
Projekt 3.10	Dostavba obecného vodovodu.										

#### 8.4 PROGRAM 4. ODPADOVÉ HOSPODÁRSTVO

<b>Strategický zámer</b>						
Vytvorenie efektívneho a spoľahlivého systému odvádzania a zneškodňovania odpadov produkovaných subjektmi. Zabezpečiť výstavbu/dostavbu splaškovej a dažďovej kanalizačnej siete. Vytvoriť podmienky na odvoz a likvidáciu TKO a nebezpečného odpadu, vytvorenie podmienok na efektívnu separáciu odpadu v obci.						
<b>Cieľ 4 Nakladanie s komunálnym a drobným stavebným odpadom</b>						
Projekt 4.1	V súlade s prijatými koncepciami zabezpečiť permanentné znižovanie podielu skladovanej časti odpadov, k čomu organizovať mobilné zbery textílií, kovového odpadu, viacvrstvových obalov nebezpečných odpadov.					
		<b>Predpokladaný rozpočet</b>	<b>Zdroje financovania</b>	<b>Realizácia</b>	<b>Dopad na rozpočet</b>	<b>Oprávnení žiadatelia</b>
Aktivity	Zvýšiť enviromentálne povedomie ľudí.	podľa potreby	rozpočet obce	verejný a súkromný sektor	nízky	obec Štefanovce
	Zabezpečenie zberného kontajneru 2 x ročne.	1/rok	rozpočet obce	verejný a súkromný sektor	nízky	obec Štefanovce
	Zabezpečenie zberu nebezpečných odpadov.	podľa potreby	rozpočet obce	verejný a súkromný sektor	nízky	obec Štefanovce
Projekt 4.2	Zabezpečiť separáciu komunálneho odpadu v obci.					
		<b>Predpokladaný rozpočet</b>	<b>Zdroje financovania</b>	<b>Realizácia</b>	<b>Dopad na rozpočet</b>	<b>Oprávnení žiadatelia</b>
Aktivity	Ekonomicky motivovať obyvateľstvo.	podľa potreby	rozpočet obce	verejný a súkromný sektor	nízky	obec Štefanovce



	Zabezpečiť požadované podmienky pre realizáciu separovaného zberu.	podľa potreby	rozpočet obce, MŽP SR	verejný a súkromný sektor	nízky	obec Štefanovce
Projekt 4.3	Rekultivácia skládok čierneho odpadu.					
		<b>Predpokladaný rozpočet</b>	<b>Zdroje financovania</b>	<b>Realizácia</b>	<b>Dopad na rozpočet</b>	<b>Oprávnení žiadatelia</b>
Aktivity	Lokalizácia čiernych skládok.	podľa potreby	rozpočet obce, MŽP SR	verejný a súkromný sektor	nízky	obec Štefanovce
	Likvidácia skládok.	podľa potreby	rozpočet obce	verejný a súkromný sektor	stredný	obec Štefanovce
Projekt 4.4	Výstavba kompostoviska.					
		<b>Predpokladaný rozpočet</b>	<b>Zdroje financovania</b>	<b>Realizácia</b>	<b>Dopad na rozpočet</b>	<b>Oprávnení žiadatelia</b>
Aktivity	Vypracovanie technickej dokumentácie.	2	rozpočet obce, ŠF EÚ	verejný sektor	nízky	obec Štefanovce
	Majetkové vysporiadanie pozemkov pre potreby výstavby obecného kompostoviska.	podľa potreby	rozpočet obce, ŠF EÚ	verejný sektor	stredný	obec Štefanovce
	Výber vhodnej lokality a výstavba kompostoviska.	50	rozpočet obce, ŠF EÚ	verejný sektor	stredný	obec Štefanovce
Projekt 4.5	Výstavba zberného dvora pre separovaný zber.					
		<b>Predpokladaný rozpočet</b>	<b>Zdroje financovania</b>	<b>Realizácia</b>	<b>Dopad na rozpočet</b>	<b>Oprávnení žiadatelia</b>
Aktivity	Vypracovanie technickej dokumentácie.	2	rozpočet obce, ŠF EÚ	verejný sektor	nízky	obec Štefanovce
	Majetkové vysporiadanie pozemkov pre potreby výstavby zberného dvora pre separovaný zber.	podľa potreby	rozpočet obce, ŠF EÚ	verejný sektor	stredný	obec Štefanovce
	Výber vhodnej lokality a výstavba zberného dvora.	45	rozpočet obce, ŠF EÚ	verejný sektor	stredný	obec Štefanovce
Projekt 4.6	Obstaranie nádob na separovaný zber.					
		<b>Predpokladaný rozpočet</b>	<b>Zdroje financovania</b>	<b>Realizácia</b>	<b>Dopad na rozpočet</b>	<b>Oprávnení žiadatelia</b>
Aktivity	Obstaranie nádob.	2	rozpočet obce, ŠF EÚ	verejný sektor	nízky	obec Štefanovce
Projekt 4.7	Výstavba splaškovej kanalizačnej siete formou individuálnych domových ČOV.					
		<b>Predpokladaný rozpočet</b>	<b>Zdroje financovania</b>	<b>Realizácia</b>	<b>Dopad na rozpočet</b>	<b>Oprávnení žiadatelia</b>
Aktivity	Vypracovanie technickej dokumentácie.	podľa potreby	rozpočet obce, ŠF EÚ	verejný sektor	nízky	obec Štefanovce
	Výstavba kanalizácie.	550	rozpočet obce, ŠF EÚ	verejný sektor	vysoký	obec Štefanovce
Projekt 4.8	Výstavba skládky stavebného odpadu.					
		<b>Predpokladaný rozpočet</b>	<b>Zdroje financovania</b>	<b>Realizácia</b>	<b>Dopad na rozpočet</b>	<b>Oprávnení žiadatelia</b>
Aktivity	Vypracovanie technickej dokumentácie.	podľa potreby	rozpočet obce, ŠF EÚ	verejný sektor	nízky	obec Štefanovce
	Realizácia výkopových prác.	podľa potreby	rozpočet obce, ŠF EÚ	verejný sektor	stredný	obec Štefanovce
	Výstavba skládky.	podľa potreby	rozpočet obce, ŠF EÚ	verejný sektor	stredný	obec Štefanovce
Projekt 4.9	Odstránenie odpadu z koryta Štefanovského potoka.					
		<b>Predpokladaný rozpočet</b>	<b>Zdroje financovania</b>	<b>Realizácia</b>	<b>Dopad na rozpočet</b>	<b>Oprávnení žiadatelia</b>
Aktivity	Vypracovanie technickej dokumentácie.	1	rozpočet obce, ŠF EÚ	verejný sektor	nízky	obec Štefanovce
	Revitalizácia koryta potoka.	5	rozpočet obce, ŠF EÚ	verejný sektor	nízky	obec Štefanovce
Projekt 4.10	Osadenie smetných košov na verejné priestranstvá.					



		Predpokladaný rozpočet	Zdroje financovania	Realizácia	Dopad na rozpočet	Oprávnení žiadatelia
Aktivity	Obstaranie nárob a inštalácia.	2	rozpočet obce, ŠF EÚ	verejný sektor	nízky	obec Štefanovce
Projekt 4.11	Dostavba dažďovej kanalizačnej siete.					
		Predpokladaný rozpočet	Zdroje financovania	Realizácia	Dopad na rozpočet	Oprávnení žiadatelia
Aktivity	Vypracovanie technickej dokumentácie.	podľa potreby	rozpočet obce, ŠF EÚ, Prešovská vodárenská spoločnosť, a.s.	verejný sektor	nízky	obec Štefanovce, Prešovská vodárenská spoločnosť, a.s.
	Dostavba siete.	400	rozpočet obce, ŠF EÚ, Prešovská vodárenská spoločnosť, a.s.	verejný sektor	vysoký	obec Štefanovce, Prešovská vodárenská spoločnosť, a.s.

		2010	2011	2012	2013	2014	2015	2016	2017	2018	2019
<b>Cieľ 4</b>	<b>Nakladanie s komunálnym a drobným stavebným odpadom</b>										
Projekt 4.1	V súlade s prijatými koncepciami zabezpečiť permanentné znižovanie podielu skladovanej časti odpadov, k čomu organizovať mobilné zbery textílií, kovového odpadu, viacvrstvových obalov nebezpečných odpadov.										
Projekt 4.2	Zabezpečiť separáciu komunálneho odpadu v obci.										
Projekt 4.3	Rekultivácia skládok čierneho odpadu.										
Projekt 4.4	Výstavba kompostoviska.										
Projekt 4.5	Výstavba zberného dvora pre separovaný zber.										
Projekt 4.6	Obstaranie nádob na separovaný zber.										
Projekt 4.7	Výstavba splaškovej kanalizačnej siete formou individuálnych domových ČOV.										
Projekt 4.8	Výstavba skládky stavebného odpadu.										
Projekt 4.9	Odstránenie odpadu z koryta Štefanovského potoka.										
Projekt 4.10	Osadenie smetných košov na verejné priestranstvá.										
Projekt 4.11	Dostavba dažďovej kanalizačnej siete.										

## 8.5 PROGRAM 5. ŽIVOTNÉ PROSTREDIE

<b>Strategický zámer</b>						
Strategickým zámerom obce je nielen zachovanie existujúceho dobrého stavu životného prostredia a zvyšovania jeho kvality, ale aj eliminácia slabých stránok, neustála osвета, výchova a informovanosť o stave životného prostredia.						
<b>Podprogram 5.1. Informovanosť a poradenstvo</b>						
<b>Cieľ 5.1.</b>	<b>Zabezpečiť účinný systém informovanosti a poradenstva</b>					
Projekt 5.1.1	Spracovať koncepciu zabezpečenia informovanosti, poradenstva a prevencie v oblasti ŽP. Trvale preferovať poradenstvo a prevenciu pred represiou.					
		Predpokladaný rozpočet	Zdroje financovania	Realizácia	Dopad na rozpočet	Oprávnení žiadatelia
Aktivity	Vypracovanie koncepcie pre ochranu životného prostredia v obci.	podľa potreby	rozpočet obce, MŽP SR	verejný sektor	nízky	obec Štefanovce
	Prezentácia a šírenie osvety v oblasti životného prostredia.	podľa potreby	rozpočet obce	verejný sektor	nízky	obec Štefanovce



<b>Podprogram 5.2. Ochrana a racionálne využívanie vôd, ochrana pred povodňami</b>						
<b>Cieľ 5.2</b>	<b>Zabezpečiť ochranu a racionálne využívanie vôd, ochranu pred povodňami.</b>					
<b>Projekt 5.2.1</b>	Rekonštrukcia mostov cez potoky vo vlastníctve obce Štefanovce.					
		<b>Predpokladaný rozpočet</b>	<b>Zdroje financovania</b>	<b>Realizácia</b>	<b>Dopad na rozpočet</b>	<b>Oprávnení žiadatelia</b>
Aktivity	Vypracovanie technickej dokumentácie a príprava projektového spisu.	2	rozpočet obce, ŠF EÚ	verejný sektor	stredný	obec Štefanovce
	Rekonštrukcia mostov.	50	rozpočet obce, ŠF EÚ	verejný sektor	vysoký	obec Štefanovce
<b>Projekt 5.2.2</b>	Zabezpečiť dostatok kvalitnej pitnej vody, minimalizovať straty vo vodovodných sieťach.					
		<b>Predpokladaný rozpočet</b>	<b>Zdroje financovania</b>	<b>Realizácia</b>	<b>Dopad na rozpočet</b>	<b>Oprávnení žiadatelia</b>
Aktivity	Výstavba vodovodnej siete.	podľa potreby	rozpočet obce, ŠF EÚ	verejný sektor	stredný	obec Štefanovce
	Pravidelný monitoring vodovodnej siete.	podľa potreby	rozpočet obce, ŠF EÚ	verejný sektor	vysoký	obec Štefanovce
<b>Projekt 5.2.3</b>	Výstavba protizáplavových opatrení.					
		<b>Predpokladaný rozpočet</b>	<b>Zdroje financovania</b>	<b>Realizácia</b>	<b>Dopad na rozpočet</b>	<b>Oprávnení žiadatelia</b>
Aktivity	Spracovanie technickej dokumentácie.	2	rozpočet obce, ŠF EÚ	verejný sektor	nízky	obec Štefanovce
	Výstavba protizáplavových poldrov, hrádz, atď..	350	rozpočet obce, ŠF EÚ	verejný sektor	vysoký	obec Štefanovce
<b>Projekt 5.2.4</b>	Revitalizácia koryta vodného toku – Štefanovský potok.					
		<b>Predpokladaný rozpočet</b>	<b>Zdroje financovania</b>	<b>Realizácia</b>	<b>Dopad na rozpočet</b>	<b>Oprávnení žiadatelia</b>
Aktivity	Analýza súčasného stavu.	podľa potreby	rozpočet obce, ŠF EÚ	verejný sektor	stredný	obec Štefanovce
	Vypracovanie technickej dokumentácie.	2	rozpočet obce, ŠF EÚ	verejný sektor	nízky	obec Štefanovce
	Úprava koryta Štefanovského potoka.	200	rozpočet obce, ŠF EÚ	verejný sektor	vysoký	obec Štefanovce
<b>Projekt 5.2.5</b>	Dostavba obecného vodovodu.					
		<b>Predpokladaný rozpočet</b>	<b>Zdroje financovania</b>	<b>Realizácia</b>	<b>Dopad na rozpočet</b>	<b>Oprávnení žiadatelia</b>
Aktivity	Spracovanie technickej dokumentácie.	podľa potreby	rozpočet obce, ŠF EÚ, Prešovská vodárenská spoločnosť, a.s.	verejný sektor	nízky	obec Štefanovce, Prešovská vodárenská spoločnosť, a.s.
	Dostavba vodovodnej siete.	320	rozpočet obce, ŠF EÚ, Prešovská vodárenská spoločnosť, a.s.	verejný sektor	vysoký	obec Štefanovce, Prešovská vodárenská spoločnosť, a.s.
<b>Projekt 5.2.6</b>	Dostavba dažďovej kanalizačnej siete.					
		<b>Predpokladaný rozpočet</b>	<b>Zdroje financovania</b>	<b>Realizácia</b>	<b>Dopad na rozpočet</b>	<b>Oprávnení žiadatelia</b>
Aktivity	Vypracovanie technickej dokumentácie.	podľa potreby	rozpočet obce, ŠF EÚ, Prešovská vodárenská spoločnosť, a.s.	verejný sektor	nízky	obec Štefanovce, Prešovská vodárenská spoločnosť, a.s.
	Dostavba siete.	400	rozpočet obce, ŠF EÚ, Prešovská vodárenská spoločnosť, a.s.	verejný sektor	vysoký	obec Štefanovce, Prešovská vodárenská spoločnosť, a.s.



<b>Podprogram 5.3. Ochrana ovzdušia</b>						
<b>Cieľ 5.3.</b>	<b>Zabezpečiť účinnú ochranu ovzdušia pred malými a strednými zdrojmi znečistenia nachádzajúcimi sa v katastrálnom území obce.</b>					
Projekt 5.3.1	Zabezpečiť zníženie produkovaných emisií hlavným zdrojom znečistenia – domácnosti.					
		<b>Predpokladaný rozpočet</b>	<b>Zdroje financovania</b>	<b>Stav pripravenosti</b>	<b>Dopad na rozpočet</b>	<b>Oprávnení žiadatelia</b>
Aktivity	Obmedziť spaľovaniu fosílnych palív.	podľa potreby	rozpočet obce, ŠF EÚ, súkromné subjekty	verejný a súkromný sektor	nízky	obec, obyvatelia
	Prechod na alternatívne zdroje vykurovania.	podľa potreby	rozpočet obce, ŠF EÚ, súkromné subjekty	verejný a súkromný sektor	nízky	obec, obyvatelia

<b>Podprogram 5.4. Ochrana a rozvoj ostatných zložiek životného prostredia</b>						
<b>Cieľ 5.4.</b>	<b>Realizácia účinných opatrení v oblasti ostatných zložiek životného prostredia.</b>					
Projekt 5.4.1	Realizácia protierózných opatrení.					
		<b>Predpokladaný rozpočet</b>	<b>Zdroje financovania</b>	<b>Realizácia</b>	<b>Dopad na rozpočet</b>	<b>Oprávnení žiadatelia</b>
Aktivity	Spracovanie technickej dokumentácie.	podľa potreby	rozpočet obce, ŠF EÚ	verejný sektor	stredný	obec Štefanovce
	Realizácia protierózných opatrení.	podľa potreby	rozpočet obce, ŠF EÚ	verejný sektor	stredný	obec Štefanovce
Projekt 5.4.2	Oživenie parkovej zóny na cintoríne.					
		<b>Predpokladaný rozpočet</b>	<b>Zdroje financovania</b>	<b>Realizácia</b>	<b>Dopad na rozpočet</b>	<b>Oprávnení žiadatelia</b>
Aktivity	Spracovanie technickej dokumentácie.	podľa potreby	rozpočet obce, ŠF EÚ	verejný sektor	stredný	obec Štefanovce
	Oživenie zóny cintorína.	podľa potreby	rozpočet obce, ŠF EÚ	verejný sektor	stredný	obec Štefanovce
Projekt 5.4.3	Doplniť a udržiavať brehové porasty vodných tokov.					
		<b>Predpokladaný rozpočet</b>	<b>Zdroje financovania</b>	<b>Realizácia</b>	<b>Dopad na rozpočet</b>	<b>Oprávnení žiadatelia</b>
Aktivity	Vypracovanie technickej dokumentácie.	1	rozpočet obce, ŠF EÚ	verejný sektor	nízky	obec Štefanovce
	Výkon pozemných prác.	3	rozpočet obce, ŠF EÚ	verejný sektor	nízky	obec Štefanovce
Projekt 5.4.4	Výstavba a estetizácia vstupov do obce.					
		<b>Predpokladaný rozpočet</b>	<b>Zdroje financovania</b>	<b>Realizácia</b>	<b>Dopad na rozpočet</b>	<b>Oprávnení žiadatelia</b>
Aktivity	Vypracovanie technickej dokumentácie.	1	rozpočet obce, ŠF EÚ	verejný sektor	nízky	obec Štefanovce
	Dobudovať vstup do obce.	4	rozpočet obce, ŠF EÚ	verejný sektor	nízky	obec Štefanovce
Projekt 5.4.5	Realizácia izolačnej zelene okolo hospodárskych budov, výrobných areálov a občianskej vybavenosti.					
		<b>Predpokladaný rozpočet</b>	<b>Zdroje financovania</b>	<b>Realizácia</b>	<b>Dopad na rozpočet</b>	<b>Oprávnení žiadatelia</b>
Aktivity	Vypracovanie technickej dokumentácie.	1	rozpočet obce, ŠF EÚ	verejný sektor	nízky	obec Štefanovce
	Zabezpečiť výsadbu izolačnej hygienickej zelene pozdĺž intenzívne zaťažených dopravných koridorov, poľnohospodárskych a priemyselných areálov a skladov.	2	rozpočet obce, ŠF EÚ	verejný sektor	nízky	obec Štefanovce
	Zabezpečiť výsadbu vetrolamov a pôdoochranej zelene na miestach s veternou a vodnou eróziou.	2	rozpočet obce, ŠF EÚ	verejný sektor	nízky	obec Štefanovce



	Rozšírené uličné priestory doplniť parkovou zeleňou doplniť dopravné značenie v intraviláne i extraviláne.	1	rozpočet obce, ŠF EÚ	verejný sektor	nízky	obec Štefanovce
	Výsadba vetrolamov na zabránenie veternej erózie.	1	rozpočet obce, ŠF EÚ	verejný sektor	nízky	obec Štefanovce
Projekt 5.4.6	Výsadba estetickej zelene a výstavba oddychových zón v obci.					
		<b>Predpokladaný rozpočet</b>	<b>Zdroje financovania</b>	<b>Realizácia</b>	<b>Dopad na rozpočet</b>	<b>Oprávnení žiadatelia</b>
Aktivity	Spracovanie technickej dokumentácie.	1	rozpočet obce, ŠF EÚ	verejný sektor	nízky	obec Štefanovce
	Výstavba parku s lavičkami a detskými ihriskami.	8	rozpočet obce, ŠF EÚ	verejný sektor	nízky	obec Štefanovce
	Rekultivácia estetickej zelene na obecnom cintoríne – sanácia nebezpečných porastov.	7	rozpočet obce, ŠF EÚ	verejný sektor	nízky	obec Štefanovce

		2010	2011	2012	2013	2014	2015	2016	2017	2018	2019
<b>Podprogram 5.1. Informovanosť a poradenstvo</b>											
<b>Cieľ 5.1.</b>	<b>Zabezpečiť účinný systém informovanosti a poradenstva</b>										
Projekt 5.1.1	Spracovať koncepciu zabezpečenia informovanosti, poradenstva a prevencie v oblasti ŽP. Trvale preferovať poradenstvo a prevenciu pred represiou.										
<b>Podprogram 5.2. Ochrana a racionálne využívanie vôd, ochrana pred povodňami</b>											
<b>Cieľ 5.2</b>	<b>Zabezpečiť ochranu a racionálne využívanie vôd, ochranu pred povodňami.</b>										
Projekt 5.2.1	Rekonštrukcia mostov cez potoky vo vlastníctve obce Štefanovce.										
Projekt 5.2.2	Zabezpečiť dostatok kvalitnej pitnej vody, minimalizovať straty vo vodovodných sieťach.										
Projekt 5.2.3	Výstavba protizáplavových opatrení.										
Projekt 5.2.4	Revitalizácia koryta vodného toku – Štefanovský potok.										
Projekt 5.2.5	Dostavba obecného vodovodu.										
Projekt 5.2.6	Dostavba dažďovej kanalizačnej siete.										
<b>Podprogram 5.3. Ochrana ovzdušia</b>											
<b>Cieľ 5.3.</b>	<b>Zabezpečiť účinnú ochranu ovzdušia pred malými a strednými zdrojmi znečistenia nachádzajúcimi sa v katastrálnom území obce.</b>										
Projekt 5.3.1	Zabezpečiť zníženie produkovaných emisií hlavným zdrojom znečistenia – domácnosti.										
<b>Podprogram 5.4. Ochrana a rozvoj ostatných zložiek životného prostredia</b>											
<b>Cieľ 5.4.</b>	<b>Realizácia účinných opatrení v oblasti ostatných zložiek životného prostredia.</b>										
Projekt 5.4.1	Realizácia protieróznych opatrení.										
Projekt 5.4.2	Oživenie parkovej zóny na cintoríne.										
Projekt 5.4.3	Doplniť a udržiavať brehové porasty vodných tokov.										
Projekt 5.4.4	Výstavba a estetizácia vstupov do obce.										
Projekt 5.4.5	Realizácia izolačnej zelene okolo hospodárskych budov, výrobných areálov a občianskej vybavenosti.										
Projekt 5.4.6	Výsadba estetickej zelene a výstavba oddychových zón v obci.										

## 8.6 PROGRAM 6. SOCIÁLNE SLUŽBY A ZDRAVOTNÍCTVO

<b>Strategický zámer</b>
Neustále rozvíjať širokú paletu sociálnych a zdravotných služieb poskytovaných v obci. Dbáť o ich dostupnosť, kvalitu



a vzájomnú vyváženosť za účelom dosiahnutia dôstojných podmienok života všetkých kategórií obyvateľov obce.						
<b>Podprogram 6.1. Sociálne služby</b>						
<b>Cieľ 6.1</b>	<b>Doplniť chýbajúcu infraštruktúru sociálnych zariadení v obci a zvýšiť ich kvalitu.</b>					
Projekt 6.1.1	Zriadenie klubových priestorov pre rôzne vekové kategórie.					
		<b>Predpokladaný rozpočet</b>	<b>Zdroje financovania</b>	<b>Realizácia</b>	<b>Dopad na rozpočet</b>	<b>Oprávnení žiadatelia</b>
Aktivity	Výber vhodnej alternatívny zariadenia zariadenia.	podľa potreby	-	verejný sektor	nízky	obec Štefanovce
	Vypracovanie technickej dokumentácie.	2	rozpočet obce, ŠF EÚ, zdroje neziskových organizácií	verejný sektor	nízky	obec Štefanovce
	Rekonštrukcia priestorov jednotriednej školy pre potreby klubu mladých.	30	rozpočet obce, ŠF EÚ, zdroje neziskových organizácií	verejný sektor	stredný	obec Štefanovce
	Zriadenie klubu mladých.	3	rozpočet obce, ŠF EÚ, zdroje neziskových organizácií	verejný sektor	nízky	obec Štefanovce
	Zriadenie klubu dôchodcov.	3	rozpočet obce, ŠF EÚ, zdroje neziskových organizácií	verejný sektor	nízky	obec Štefanovce
	Zriadenie priestorov pre činnosť neziskových organizácií.	podľa potreby	rozpočet obce, ŠF EÚ, zdroje neziskových organizácií	verejný sektor	stredný	obec Štefanovce
Projekt 6.1.2	Výstavba denného stacionáru.					
		<b>Predpokladaný rozpočet</b>	<b>Zdroje financovania</b>	<b>Realizácia</b>	<b>Dopad na rozpočet</b>	<b>Oprávnení žiadatelia</b>
Aktivity	Výber vhodnej alternatívny zariadenia zariadenia.	podľa potreby	rozpočet obce, ŠF EÚ	verejný sektor	nízky	obec Štefanovce
	Vypracovanie technickej dokumentácie.	1	rozpočet obce, ŠF EÚ	verejný sektor	nízky	obec Štefanovce
	Realizácia – výstavba / rekonštrukcia budovy pre zariadenie poskytujúce sociálne služby.	30	rozpočet obce, ŠF EÚ	verejný sektor	stredný	obec Štefanovce
Projekt 6.1.3	Vytvorenie podmienok pre poskytovanie verejného stravovania.					
		<b>Predpokladaný rozpočet</b>	<b>Zdroje financovania</b>	<b>Realizácia</b>	<b>Dopad na rozpočet</b>	<b>Oprávnení žiadatelia</b>
Aktivity	Zabezpečenie finančných prostriedkov.	podľa potreby	rozpočet obce, ŠF EÚ, zdroje neziskových organizácií	verejný sektor	nízky	obec Štefanovce
Projekt 6.1.4	Zvýšiť úroveň poskytovaných sociálnych služieb.					
		<b>Predpokladaný rozpočet</b>	<b>Zdroje financovania</b>	<b>Realizácia</b>	<b>Dopad na rozpočet</b>	<b>Oprávnení žiadatelia</b>
Aktivity	Zvýšenie kvality poskytovaných služieb.	podľa potreby	rozpočet obce, n.o.	verejný sektor	nízky	obec, n.o.
	Zvýšenie personálnych kapacít v prípade potreby.	podľa potreby	rozpočet obce	verejný sektor	nízky	obec Štefanovce
	Zriadenie opatrovateľskej služby.	podľa potreby	rozpočet obce	verejný sektor	stredný	obec Štefanovce
Projekt 6.1.5	Podporiť služby pre marginalizované skupiny občanov a týrané ženy.					
		<b>Predpokladaný rozpočet</b>	<b>Zdroje financovania</b>	<b>Realizácia</b>	<b>Dopad na rozpočet</b>	<b>Oprávnení žiadatelia</b>
Aktivity	Analýza dopytu po uvedených službách.	podľa potreby	Minister. zdravotníctva	verejný sektor	nízky	obec, n.o.





	Zabezpečenie personálnych kapacít.	podľa potreby	Minister. zdravotníctva	verejný sektor	nízky	obec, n.o.
	Zabezpečenie priestorov.	podľa potreby	Minister. zdravotníctva	verejný sektor	nízky	obec, n.o.
Projekt 6.1.6	Zriadenie prevádzky drobných prác a opráv pre prestárlych obyvateľov.					
		<b>Predpokladaný rozpočet</b>	<b>Zdroje financovania</b>	<b>Realizácia</b>	<b>Dopad na rozpočet</b>	<b>Oprávnení žiadatelia</b>
Aktivity	Výber vhodnej alternatívy zariadenia zariadenia.	podľa potreby	rozpočet obce, ŠF EÚ	verejný sektor	nízky	obec Štefanovce
	Vypracovanie technickej dokumentácie.	1	rozpočet obce, ŠF EÚ	verejný sektor	nízky	obec Štefanovce
	Realizácia – výstavba / rekonštrukcia budovy pre zariadenie poskytujúce sociálne služby.	20	rozpočet obce, ŠF EÚ	verejný sektor	stredný	obec Štefanovce

### Podprogram 6.2. Zdravotnícke služby

<b>Cieľ 6.2.</b>	<b>Doplniť chýbajúcu infraštruktúru zdravotníckych zariadení v obci a zvýšiť ich kvalitu.</b>					
Projekt 6.2.1	Zlepšenie úrovne poskytovania domácej ošetrovateľskej starostlivosti, rozšírenie jej služieb o poskytovanie rehabilitačných cvičení.					
		<b>Predpokladaný rozpočet</b>	<b>Zdroje financovania</b>	<b>Realizácia</b>	<b>Dopad na rozpočet</b>	<b>Oprávnení žiadatelia</b>
Aktivity	Zvýšenie kvality poskytovaných služieb.	podľa potreby	ZP	verejný sektor	žiadny	súkromné subjekty
	Zvýšenie personálnych kapacít v prípade potreby.	podľa potreby	ZP	verejný sektor	žiadny	súkromné subjekty
Projekt 6.2.2	Zabezpečiť aspoň raz mesačne poradňu v obci.					
		<b>Predpokladaný rozpočet</b>	<b>Zdroje financovania</b>	<b>Realizácia</b>	<b>Dopad na rozpočet</b>	<b>Oprávnení žiadatelia</b>
Aktivity	Zabezpečenie personálnych kapacít.	podľa potreby	rozpočet obce	verejný sektor	nízky	obec Štefanovce
	Zabezpečenie priestorov.	podľa potreby	rozpočet obce	verejný sektor	nízky	obec Štefanovce
Projekt 6.2.3	Zabezpečiť dostupnosť zdravotnej starostlivosti pre dospelých občanov.					
		<b>Predpokladaný rozpočet</b>	<b>Zdroje financovania</b>	<b>Realizácia</b>	<b>Dopad na rozpočet</b>	<b>Oprávnení žiadatelia</b>
Aktivity	Zabezpečiť v súčinnosti s krajským mestom a spádovou obcou pre oblasť poskytovania zdravotníckych služieb ich maximálnu dostupnosť.	podľa potreby	Minister. zdravotníctva	verejný sektor	nízky	obec Štefanovce
Projekt 6.2.4	Zabezpečovať komplexnú zdravotnú starostlivosť o starých ľudí a dlhodobo chorých.					
		<b>Predpokladaný rozpočet</b>	<b>Zdroje financovania</b>	<b>Realizácia</b>	<b>Dopad na rozpočet</b>	<b>Oprávnení žiadatelia</b>
Aktivity	Analýza dopytu po uvedených službách.	podľa potreby	Minister. zdravotníctva	verejný sektor	nízky	obec Štefanovce
	Zabezpečenie personálnych kapacít, priestorov a finančných prostriedkov.	podľa potreby	Minister. zdravotníctva	verejný sektor	nízky	obec Štefanovce

### Podprogram 6.3. Služby zamestnanosti

<b>Cieľ 6.3</b>	<b>Zlepšenie zamestnanosti a sociálnej inklúzie rizikových skupín obyvateľov obce.</b>					
Projekt 6.3.1	Realizácia vzdelávacích kurzov v oblasti malého podnikania.					
		<b>Predpokladaný rozpočet</b>	<b>Zdroje financovania</b>	<b>Realizácia</b>	<b>Dopad na rozpočet</b>	<b>Oprávnení žiadatelia</b>
Aktivity	Finančné a personálne zabezpečenie.	podľa potreby	-	verejný, tretí sektor	nízky	obec Štefanovce
Projekt 6.3.2	Podpora klientov formou individuálneho poradenstva, posudzovania individuálnych schopností a vypracovávanie individuálnych akčných plánov a rozvoj celoživotného poradenstva.					



		Predpokladaný rozpočet	Zdroje financovania	Realizácia	Dopad na rozpočet	Oprávnení žiadatelia
Aktivity	Zabezpečenie priestorov na uskutočňovanie poradenských služieb.	podľa potreby	rozpočet obce, ŠF EÚ	tretí sektor	nízky	obec, n.o.
	Personálne zabezpečenie poradenstva.	podľa potreby	rozpočet obce, ŠF EÚ	tretí sektor	nízky	obec, n.o.
Projekt 6.3.3	Podpora poradensko-vzdelávacích aktivít zameraných na získavanie sociálnych zručností pri hľadaní si zamestnania a komunikácie s potenciálnym zamestnávateľom pre znevýhodnených uchádzačov o zamestnanie.					
		Predpokladaný rozpočet	Zdroje financovania	Realizácia	Dopad na rozpočet	Oprávnení žiadatelia
Aktivity	Zabezpečenie priestorov na uskutočňovanie poradenských služieb.	podľa potreby	rozpočet obce, ŠF EÚ	tretí sektor	nízky	obec, n.o.
	Personálne zabezpečenie poradenstva.	podľa potreby	rozpočet obce, ŠF EÚ	tretí sektor	nízky	obec, n.o.

		2010	2011	2012	2013	2014	2015	2016	2017	2018	2019
<b>Podprogram 6.1. Sociálne služby</b>											
<b>Cieľ 6.1</b>	<b>Doplniť chýbajúcu infraštruktúru sociálnych zariadení v obci a zvýšiť ich kvalitu.</b>										
Projekt 6.1.1	Zriadenie klubových priestorov pre rôzne vekové kategórie.										
Projekt 6.1.2	Výstavba denného stacionáru.										
Projekt 6.1.3	Vytvorenie podmienok pre poskytovanie verejného stravovania.										
Projekt 6.1.4	Zvýšiť úroveň poskytovaných sociálnych služieb.										
Projekt 6.1.5	Podporiť služby pre marginalizované skupiny občanov a týrané ženy.										
Projekt 6.1.6	Zriadenie prevádzky drobných prác a opráv pre prestárlych obyvateľov.										
<b>Podprogram 6.2. Zdravotnícke služby</b>											
<b>Cieľ 6.2.</b>	<b>Doplniť chýbajúcu infraštruktúru zdravotníckych zariadení v obci a zvýšiť ich kvalitu.</b>										
Projekt 6.2.1	Zlepšenie úrovne poskytovania domácej ošetrovateľskej starostlivosti, rozšírenie jej služieb o poskytovanie rehabilitačných cvičení.										
Projekt 6.2.2	Zabezpečiť aspoň raz mesačne poradňu v obci.										
Projekt 6.2.3	Zabezpečiť dostupnosť zdravotnej starostlivosti pre dospelých občanov.										
Projekt 6.2.4	Zabezpečovať komplexnú zdravotnú starostlivosť o starých ľudí a dlhodobo chorých.										
<b>Podprogram 6.3. Služby zamestnanosti</b>											
<b>Cieľ 6.3</b>	<b>Zlepšenie zamestnanosti a sociálnej inklúzie rizikových skupín obyvateľov obce.</b>										
Projekt 6.3.1	Realizácia vzdelávacích kurzov v oblasti malého podnikania.										
Projekt 6.3.2	Podpora klientov formou individuálneho poradenstva, posudzovania individuálnych schopností a vypracovávanie individuálnych akčných plánov a rozvoj celoživotného poradenstva.										
Projekt 6.3.3	Podpora poradensko-vzdelávacích aktivít zameraných na získavanie sociálnych zručností pri hľadaní si zamestnania a komunikácie s potenciálnym zamestnávateľom pre znevýhodnených uchádzačov o zamestnanie.										



## 8.7 PROGRAM 7. VZDELÁVANIE A ŠPORT

<b>Strategický zámer</b>						
Zabezpečenie všestranného rozvoja detí a mládeže. Zlepšenie technického stavu a vybavenia školy. V športe umožniť ponuku čo najširšej palety služieb, zabezpečiť čo najefektívnejšie a transparentné využitie verejných financií ku prospechu všetkých občanov obce. Podpora existujúcich športových podujatí, ako aj vytváranie vhodných podmienok pre rozvoj rôznych druhov športu nielen pre obyvateľov obce.						
<b>Podprogram 7.1. Vzdelávanie</b>						
<b>Cieľ 7.1.</b>	<b>Zabezpečiť rozvoj a údržbu infraštruktúry vzdelávania a zabezpečenie podmienok pre efektívnu vzdelávaciu činnosť v obci.</b>					
Projekt 7.1.1	Zriadenie centra voľného času pre deti a mládež.					
		<b>Predpokladaný rozpočet</b>	<b>Zdroje financovania</b>	<b>Realizácia</b>	<b>Dopad na rozpočet</b>	<b>Oprávnení žiadatelia</b>
Aktivity	Spracovanie technickej dokumentácie.	1	rozpočet obce, ŠF EÚ	verejný sektor	nízky	obec Štefanovce
	Zriadenie priestorov.	70	rozpočet obce, ŠF EÚ	verejný sektor	stredný	obec Štefanovce
	Obstaranie vybavenia.	15	rozpočet obce, ŠF EÚ	verejný sektor	stredný	obec Štefanovce
Projekt 7.1.2	Podpora mimoškolskej činnosti.					
		<b>Predpokladaný rozpočet</b>	<b>Zdroje financovania</b>	<b>Realizácia</b>	<b>Dopad na rozpočet</b>	<b>Oprávnení žiadatelia</b>
Aktivity	Vypracovanie technickej dokumentácie.	1	rozpočet obce, ŠF EÚ, MŠ SR	verejný sektor	nízky	obec Štefanovce
	Rekonštrukcia / výstavba priestorov na uskutočnenie mimoškolskej činnosti.	20	rozpočet obce, ŠF EÚ, MŠ SR	verejný sektor	stredný	obec Štefanovce
	Zabezpečenie vybavenia.	10	rozpočet obce, ŠF EÚ, MŠ SR	verejný sektor	stredný	obec Štefanovce
Projekt 7.1.3	Výstavba detského ihriska.					
		<b>Predpokladaný rozpočet</b>	<b>Zdroje financovania</b>	<b>Realizácia</b>	<b>Dopad na rozpočet</b>	<b>Oprávnení žiadatelia</b>
Aktivity	Spracovanie technickej dokumentácie.	1	rozpočet obce, ŠF EÚ, MŠ SR	verejný sektor	nízky	obec Štefanovce
	Výstavba detského ihriska.	5	rozpočet obce, ŠF EÚ, MŠ SR	verejný sektor	nízky	obec Štefanovce
<b>Podprogram 7.2. Šport</b>						
<b>Cieľ 7.2.</b>	<b>Zabezpečiť trvalé skvalitňovanie vyváženej ponuky výkonnostného a rekreačného športu.</b>					
Projekt 7.2.1	Výstavba športovej infraštruktúry.					
		<b>Predpokladaný rozpočet</b>	<b>Zdroje financovania</b>	<b>Realizácia</b>	<b>Dopad na rozpočet</b>	<b>Oprávnení žiadatelia</b>
Aktivity	Výber lokality a spracovanie technickej dokumentácie.	podľa potreby	rozpočet obce, ŠF EÚ, MŠ SR	verejný sektor	nízky	obec Štefanovce
	Výstavba viacúčelového ihriska.	300	rozpočet obce, ŠF EÚ, MŠ SR	verejný sektor	stredný	obec Štefanovce
Projekt 7.2.2	Vytváranie materiálnych a finančných podmienok na rozvoj výkonnostného a rekreačného športu v obci.					
		<b>Predpokladaný rozpočet</b>	<b>Zdroje financovania</b>	<b>Realizácia</b>	<b>Dopad na rozpočet</b>	<b>Oprávnení žiadatelia</b>
Aktivity	Zabezpečenie materiálno-technického a finančného vybavenia.	podľa možností	rozpočet obce, podnikateľské subjekty	verejný sektor	nízky	obec, podnikateľské subjekty
Projekt 7.2.3	Podpora organizácie športových podujatí regionálneho významu.					
		<b>Predpokladaný rozpočet</b>	<b>Zdroje financovania</b>	<b>Realizácia</b>	<b>Dopad na rozpočet</b>	<b>Oprávnení žiadatelia</b>



Aktivity	Zabezpečenie personálnych kapacít.	podľa možností	rozpočet obce, podnikateľské subjekty	verejný, tretí sektor	nízky	obec, podnikateľské subjekty
	Zabezpečenie materiálno-technického a finančného vybavenia.	podľa možností	rozpočet obce, podnikateľské subjekty	verejný, tretí sektor	nízky	obec, podnikateľské subjekty
Projekt 7.2.4	Podpora športových aktivít zdravotne postihnutých občanov.					
		<b>Predpokladaný rozpočet</b>	<b>Zdroje financovania</b>	<b>Realizácia</b>	<b>Dopad na rozpočet</b>	<b>Oprávnení žiadatelia</b>
Aktivity	Zabezpečenie materiálno-technického a finančného vybavenia.	podľa možností	rozpočet obce, podnikateľské subjekty	verejný, tretí sektor	nízky	obec, podnikateľské subjekty
Projekt 7.2.5	Podporovať talentovanú mládež.					
		<b>Predpokladaný rozpočet</b>	<b>Zdroje financovania</b>	<b>Realizácia</b>	<b>Dopad na rozpočet</b>	<b>Oprávnení žiadatelia</b>
Aktivity	Zabezpečenie materiálno-technického a finančného vybavenia.	podľa možností	rozpočet obce, podnikateľské subjekty	verejný, tretí sektor	nízky	obec, podnikateľské subjekty
Projekt 7.2.6	Spolupracovať s občianskymi združeniami, inými právnickými a fyzickými osobami, pôsobiace v oblasti telesnej kultúry.					
		<b>Predpokladaný rozpočet</b>	<b>Zdroje financovania</b>	<b>Realizácia</b>	<b>Dopad na rozpočet</b>	<b>Oprávnení žiadatelia</b>
Aktivity	Zabezpečenie personálnych kapacít.	podľa potreby	rozpočet obce	verejný, tretí sektor	nízky	obec Štefanovce
Projekt 7.2.7	Rozvoj mimoškolskej činnosti – športové kluby, turistika, kultúrne krúžky.					
		<b>Predpokladaný rozpočet</b>	<b>Zdroje financovania</b>	<b>Realizácia</b>	<b>Dopad na rozpočet</b>	<b>Oprávnení žiadatelia</b>
Aktivity	Zabezpečenie priestorového a materiálneho vybavenia.	podľa potreby	rozpočet obce, podnikateľské subjekty	verejný, tretí sektor	stredný	obec Štefanovce
	Založenie klubu.	podľa potreby	rozpočet obce, podnikateľské subjekty	verejný, tretí sektor	stredný	obec Štefanovce
Projekt 7.2.8	Dostavba areálu futbalového ihriska vrátane sociálneho a technického vybavenia.					
		<b>Predpokladaný rozpočet</b>	<b>Zdroje financovania</b>	<b>Realizácia</b>	<b>Dopad na rozpočet</b>	<b>Oprávnení žiadatelia</b>
Aktivity	Vypracovanie technickej dokumentácie.	1	rozpočet obce, podnikateľské subjekty	verejný, tretí, súkromný sektor	nízky	obec Štefanovce
	Majetkové vysporiadanie pozemkov pod futbalovým ihriskom.	podľa potreby	rozpočet obce, podnikateľské subjekty	verejný, tretí, súkromný sektor	stredný	obec Štefanovce
	Futbalové ihrisko - oplotenie ihriska.	10	rozpočet obce, podnikateľské subjekty	verejný, tretí, súkromný sektor	stredný	obec Štefanovce
	Výstavba parkoviska, šatne - prevádzková budova.	20	rozpočet obce, podnikateľské subjekty	verejný, tretí, súkromný sektor	stredný	obec Štefanovce
Projekt 7.2.9	Výstavba športových zariadení pre deti a mládež.					
		<b>Predpokladaný rozpočet</b>	<b>Zdroje financovania</b>	<b>Realizácia</b>	<b>Dopad na rozpočet</b>	<b>Oprávnení žiadatelia</b>
Aktivity	Výber lokality a spracovanie technickej dokumentácie.	podľa potreby	rozpočet obce, podnikateľské subjekty	verejný, tretí sektor	nízky	obec Štefanovce



	Výstavba infraštruktúry.	20	rozpočet obce, podnikateľské subjekty	verejný, tretí sektor	stredný	obec Štefanovce
--	--------------------------	----	---------------------------------------	-----------------------	---------	-----------------

		2010	2011	2012	2013	2014	2015	2016	2017	2018	2019
<b>Podprogram 7.1. Vzdelávanie</b>											
<b>Cieľ 7.1.</b>	<b>Zabezpečiť rozvoj a údržbu infraštruktúry vzdelávania a zabezpečenie podmienok pre efektívnu vzdelávaciu činnosť v obci.</b>										
Projekt 7.1.1	Zriadenie centra voľného času pre deti a mládež.										
Projekt 7.1.2	Podpora mimoškolskej činnosti.										
Projekt 7.1.3	Výstavba detského ihriska.										
<b>Podprogram 7.2. Šport</b>											
<b>Cieľ 7.2.</b>	<b>Zabezpečiť trvalé skvalitňovanie vyváženej ponuky výkonnostného a rekreačného športu.</b>										
Projekt 7.2.1	Výstavba športovej infraštruktúry.										
Projekt 7.2.2	Vytváranie materiálnych a finančných podmienok na rozvoj výkonnostného a rekreačného športu v obci.										
Projekt 7.2.3	Podpora organizácie športových podujatí regionálneho významu.										
Projekt 7.2.4	Podpora športových aktivít zdravotne postihnutých občanov.										
Projekt 7.2.5	Podporovať talentovanú mládež.										
Projekt 7.2.6	Spolupracovať s občianskymi združeniami, inými právnickými a fyzickými osobami, pôsobiace v oblasti telesnej kultúry.										
Projekt 7.2.7	Rozvoj mimoškolskej činnosti – športové kluby, turistika, kultúrne krúžky.										
Projekt 7.2.8	Dostavba areálu futbalového ihriska vrátane sociálneho a technického vybavenia.										
Projekt 7.2.9	Výstavba športových zariadení pre deti a mládež.										

## 8.8 PROGRAM 8. KULTÚRA

<b>Strategický zámer</b>						
Trvalé pôsobenie na kultúrne povedomie obyvateľov širokou paletou kultúrnych aktivít organizovaných externými subjektami. Existencia dôstojných priestorov pre kultúrne aktivity je povinnosť obce. Priebežná a kreatívna propagácia podujatí má vplyv na imidž obce a tým aj na cestovný ruch.						
<b>Podprogram 8.1. Kultúrna infraštruktúra</b>						
<b>Cieľ 8.1</b>	<b>Zachovanie kultúrno–historického potenciálu obce a rozvoj kultúrnych, informačných a voľnočasových aktivít v nadväznosti na rozvoj cestovného ruchu na regionálnej a miestnej úrovni.</b>					
Projekt 8.1.1	Modernizácia kultúrneho domu.					
		<b>Predpokladaný rozpočet</b>	<b>Zdroje financovania</b>	<b>Realizácia</b>	<b>Dopad na rozpočet</b>	<b>Oprávnení žiadatelia</b>
Aktivity	Vypracovanie technickej dokumentácie.	2	rozpočet obce, ŠF EÚ	verejný sektor	nízky	obec Štefanovce
	Zateplenie budovy	50	rozpočet obce, ŠF EÚ	verejný sektor	stredný	obec Štefanovce
	Rekonštrukcia sklenených výplní na budove kultúrneho domu.	15	rozpočet obce, ŠF EÚ	verejný sektor	stredný	obec Štefanovce
Projekt 8.1.2	Rekonštrukcia tradičnej architektúry a zriadenie stálych expozícií z pôvodného štýlu života obyvateľov regiónu.					
		<b>Predpokladaný rozpočet</b>	<b>Zdroje financovania</b>	<b>Realizácia</b>	<b>Dopad na rozpočet</b>	<b>Oprávnení žiadatelia</b>
Aktivity	Výber vhodných objektov.	podľa potreby	rozpočet obce	verejný sektor	nízky	obec Štefanovce



	Vyriešenie vlastníckych vzťahov.	podľa potreby	rozpočet obce, ŠF EÚ, MK SR	verejný sektor	stredný	obec Štefanovce
	Rekonštrukcia a vybavenie expozície.	podľa potreby	rozpočet obce, ŠF EÚ, MK SR	verejný sektor	stredný	obec Štefanovce
Projekt 8.1.3	Prepojiť obce so subjektami cestovného ruchu, agroturistiky.					
		<b>Predpokladaný rozpočet</b>	<b>Zdroje financovania</b>	<b>Realizácia</b>	<b>Dopad na rozpočet</b>	<b>Oprávnení žiadatelia</b>
Aktivity	Zabezpečenie personálnych kapacít.	podľa potreby	rozpočet obce	verejný, tretí, súkromný sektor	nízky	obec Štefanovce
Projekt 8.1.4	Budovanie remeselníckych dvorov.					
		<b>Predpokladaný rozpočet</b>	<b>Zdroje financovania</b>	<b>Realizácia</b>	<b>Dopad na rozpočet</b>	<b>Oprávnení žiadatelia</b>
Aktivity	Výber a rekonštrukcia vhodných budov na alokáciu remeselného dvora.	podľa potreby	rozpočet obce, ŠF EÚ	verejný, tretí, súkromný sektor	nízky	obec Štefanovce
	Zabezpečenie personálnych kapacít.	podľa potreby	rozpočet obce, ŠF EÚ	verejný, tretí, súkromný sektor	nízky	obec Štefanovce
	Materiálne zabezpečenie remeselných dvorov predmetmi s kultúrohistorickou hodnotou.	podľa potreby	rozpočet obce, ŠF EÚ	verejný, tretí, súkromný sektor	stredný	obec Štefanovce
Projekt 8.1.5	Vybudovanie turistických a náučných trás pre žiakov, študentov, rodiny s deťmi, priemerných aj náročných klientov s využitím kultúro – historického, folklórneho aj prírodného bohatstva.					
		<b>Predpokladaný rozpočet</b>	<b>Zdroje financovania</b>	<b>Realizácia</b>	<b>Dopad na rozpočet</b>	<b>Oprávnení žiadatelia</b>
Aktivity	Zabezpečenie personálnych kapacít.	podľa potreby	rozpočet obce, ŠF EÚ	verejný sektor	nízky	obec Štefanovce
	Výber vhodných trás.	podľa potreby	rozpočet obce, ŠF EÚ	verejný sektor	nízky	obec Štefanovce
	Spracovanie technickej dokumentácie.	podľa potreby	rozpočet obce, ŠF EÚ	verejný sektor	nízky	obec Štefanovce
	Realizácia výstavby.	podľa potreby	rozpočet obce, ŠF EÚ	verejný sektor	stredný	obec Štefanovce
Projekt 8.1.6	Zachovanie a rozvoj ľudových tradícií (folklórny tanec, hudba a spev, ľudové remeslá, ľudový odev a doplnky, pôvodné bývanie a hospodárenie) a ich maximálne využitie v cestovnom ruchu a agroturistike.					
		<b>Predpokladaný rozpočet</b>	<b>Zdroje financovania</b>	<b>Realizácia</b>	<b>Dopad na rozpočet</b>	<b>Oprávnení žiadatelia</b>
Aktivity	Zabezpečenie priestorov, finančných a materiálnych prostriedkov.	podľa potreby	rozpočet obce	verejný sektor	stredný	obec Štefanovce
Projekt 8.1.7	Zabezpečenie kvalitnejších priestorov pre potreby obecnej knižnice.					
		<b>Predpokladaný rozpočet</b>	<b>Zdroje financovania</b>	<b>Realizácia</b>	<b>Dopad na rozpočet</b>	<b>Oprávnení žiadatelia</b>
Aktivity	Rekonštrukcia priestorov.	15	rozpočet obce, ŠF EÚ, MK SR	verejný sektor	stredný	obec Štefanovce
	Obstaranie vnútorného vybavenia.	10	rozpočet obce, ŠF EÚ, MK SR	verejný sektor	stredný	obec Štefanovce
	Obstaranie prezentačnej techniky v priestoroch knižnice.	6	rozpočet obce, ŠF EÚ, MK SR	verejný sektor	nízky	obec Štefanovce
	Obnova a rozšírenie knižničného fondu.	3	rozpočet obce, ŠF EÚ, MK SR	verejný sektor	nízky	obec Štefanovce
	Zriadenie priestorov pre čítareň v obecnej knižnici.	6	rozpočet obce, ŠF EÚ, MK SR	verejný sektor	nízky	obec Štefanovce
Projekt 8.1.8	Organizovanie pravidelných kultúrnych podujatí – Deň obce, Hody, atď..					
		<b>Predpokladaný rozpočet</b>	<b>Zdroje financovania</b>	<b>Realizácia</b>	<b>Dopad na rozpočet</b>	<b>Oprávnení žiadatelia</b>
Aktivity	Personálne zabezpečenie.	podľa potreby	rozpočet obce, ŠF EÚ, MK SR	verejný sektor	stredný	obec Štefanovce
Projekt 8.1.9	Výstavba amfiteátra pri futbalovom ihrisku.					



		Predpokladaný rozpočet	Zdroje financovania	Realizácia	Dopad na rozpočet	Oprávnení žiadatelia
Aktivity	Vypracovanie technickej dokumentácie.	1	rozpočet obce, ŠF EÚ	verejný sektor	nízky	obec Štefanovce
	Výstavba otvoreného pódia.	25	rozpočet obce, ŠF EÚ	verejný sektor	stredný	obec Štefanovce
Projekt 8.1.10	Podpora kultúrnych spolkov v obci.					
		Predpokladaný rozpočet	Zdroje financovania	Realizácia	Dopad na rozpočet	Oprávnení žiadatelia
Aktivity	Zriadenie divadelného spolku.	podľa potreby	rozpočet obce, ŠF EÚ	verejný sektor	nízky	obec Štefanovce
	Oživenie činnosti dychovej hudby.	podľa potreby	rozpočet obce, ŠF EÚ	verejný sektor	nízky	obec Štefanovce

### Podprogram 8.2. Organizačné zabezpečenie

<b>Cieľ 8.2</b>	<b>Organizačne zabezpečiť ponuku kultúrnych podujatí v obci.</b>					
Projekt 8.2.1	Spracovať kalendár kultúrnych podujatí na celý rok, tento priebežne aktualizovať. Rozšíriť žánrovú ponuku s orientáciou na hodnotný kultúrny prínos.					
		Predpokladaný rozpočet	Zdroje financovania	Realizácia	Dopad na rozpočet	Oprávnení žiadatelia
Aktivity	Personálne a finančné zabezpečenie.	podľa potreby	rozpočet obce	verejný sektor	nízky	obec Štefanovce
	Spracovanie kalendár kultúrnych podujatí.	podľa potreby	rozpočet obce	verejný sektor	nízky	obec Štefanovce

### Podprogram 8.3. Propagácia v oblasti kultúry

<b>Cieľ 8.3</b>	<b>Vytvorenie podmienok na efektívnu propagáciu obce v oblasti kultúry.</b>					
Projekt 8.3.1	Spracovať globálnu koncepciu „propagácie“ histórie obce v multimediálnej forme.					
		Predpokladaný rozpočet	Zdroje financovania	Realizácia	Dopad na rozpočet	Oprávnení žiadatelia
Aktivity	Personálne a finančné zabezpečenie.	podľa potreby	rozpočet obce, ŠF EÚ	verejný sektor	nízky	obec Štefanovce
	Spracovanie koncepcie v multimediálnej forme.	podľa potreby	rozpočet obce, ŠF EÚ	verejný sektor	nízky	obec Štefanovce
Projekt 8.3.2	Spracovať komplexný informačný bulletin o historickom vývoji a tradíciách obce pre školy aj subjekty cestovného ruchu.					
		Predpokladaný rozpočet	Zdroje financovania	Realizácia	Dopad na rozpočet	Oprávnení žiadatelia
Aktivity	Personálne a finančné zabezpečenie.	podľa potreby	rozpočet obce, ŠF EÚ	verejný sektor	nízky	obec Štefanovce
	Spracovanie bulletinu.	1	rozpočet obce, ŠF EÚ	verejný sektor	nízky	obec Štefanovce
Projekt 8.3.3	Propagácia kultúry na Internete prostredníctvom www stránky obce.					
		Predpokladaný rozpočet	Zdroje financovania	Realizácia	Dopad na rozpočet	Oprávnení žiadatelia
Aktivity	Finančné zabezpečenie.	1	rozpočet obce, ŠF EÚ	verejný sektor	nízky	obec Štefanovce
	Obsahová analýza www stránky.	podľa potreby	rozpočet obce, ŠF EÚ	verejný sektor	nízky	obec Štefanovce
	Priebežná aktualizácia www stránky.	podľa potreby	rozpočet obce	verejný sektor	nízky	obec Štefanovce

		2010	2011	2012	2013	2014	2015	2016	2017	2018	2019
<b>Podprogram 8.1. Kultúrna infraštruktúra</b>											
<b>Cieľ 8.1</b>	<b>Zachovanie kultúrno-historického potenciálu obce a rozvoj kultúrnych, informačných a voľnočasových aktivít v nadväznosti na rozvoj cestovného ruchu na regionálnej a miestnej úrovni.</b>										
Projekt 8.1.1	Modernizácia kultúrneho domu.										
Projekt 8.1.2	Rekonštrukcia tradičnej architektúry a zriadenie stálych expozícií z pôvodného štýlu										





	života obyvateľov regiónu.											
Projekt 8.1.3	Prepojiť obce so subjektami cestovného ruchu, agroturistiky.											
Projekt 8.1.4	Budovanie remeselníckych dvorov.											
Projekt 8.1.5	Vybudovanie turistických a náučných trás pre žiakov, študentov, rodiny s deťmi, priemerných aj náročných klientov s využitím kultúrno – historického, folklórneho aj prírodného bohatstva.											
Projekt 8.1.6	Zachovanie a rozvoj ľudových tradícií (folklórny tanec, hudba a spev, ľudové remeslá, ľudový odev a doplnky, pôvodné bývanie a hospodárenie) a ich maximálne využitie v cestovnom ruchu a agroturistike.											
Projekt 8.1.7	Zabezpečenie kvalitnejších priestorov pre potreby obecnej knižnice.											
Projekt 8.1.8	Organizovanie pravidelných kultúrnych podujatí – Deň obce, Hody, atď..											
Projekt 8.1.9	Výstavba amfiteátra pri futbalovom ihrisku.											
Projekt 8.1.10	Podpora kultúrnych spolkov v obci.											
<b>Podprogram 8.2. Organizačné zabezpečenie</b>												
<b>Cieľ 8.2</b>	<b>Organizačne zabezpečiť ponuku kultúrnych podujatí v obci.</b>											
Projekt 8.2.1	Spracovať kalendár kultúrnych podujatí na celý rok, tento priebežne aktualizovať. Rozšíriť žánrovú ponuku s orientáciou na hodnotný kultúrny prínos.											
<b>Podprogram 8.3. Propagácia v oblasti kultúry</b>												
<b>Cieľ 8.3</b>	<b>Vytvorenie podmienok na efektívnu propagáciu obce v oblasti kultúry.</b>											
Projekt 8.3.1	Spracovať globálnu koncepciu „propagácie“ histórie obce v multimediálnej forme.											
Projekt 8.3.2	Spracovať komplexný informačný bulletin o historickom vývoji a tradíciách obce pre školy aj subjekty cestovného ruchu.											
Projekt 8.3.3	Propagácia kultúry na Internete prostredníctvom www stránky obce.											

## 8.9 PROGRAM 9. PROPAGÁCIA A CESTOVNÝ RUCH

<b>Strategický zámer</b>						
Budovať goodwill obce a dosiahnuť, aby sa stala strediskom cestovného ruchu v oblasti športu, kultúry a turistiky.						
<b>Podprogram 9.1. Propagácia obce</b>						
<b>Cieľ 9.1</b>	<b>Zabezpečiť účinnú propagáciu obce.</b>					
Projekt 9.1.1	Aktualizovanie samostatnej www stránky obce.					
		<b>Predpokladaný rozpočet</b>	<b>Zdroje financovania</b>	<b>Realizácia</b>	<b>Dopad na rozpočet</b>	<b>Oprávnení žiadatelia</b>
Aktivity	Finančné zabezpečenie.	1	rozpočet obce, podnikateľské subjekty	verejný sektor	nízky	obec Štefanovce
	Obsahová analýza www stránky.	podľa potreby	rozpočet obce, podnikateľské subjekty	verejný sektor	nízky	obec Štefanovce



	Priebežná aktualizácia www stránky.	podľa potreby	rozpočet obce,	verejný sektor	nízky	obec Štefanovce
Projekt 9.1.2	Spracovať globálnu koncepciu propagácie obce v multimediálnej forme.					
		<b>Predpokladaný rozpočet</b>	<b>Zdroje financovania</b>	<b>Realizácia</b>	<b>Dopad na rozpočet</b>	<b>Oprávnení žiadatelia</b>
Aktivity	Personálne a finančné zabezpečenie.	podľa potreby	rozpočet obce, ŠF EÚ, MK SR	verejný sektor	nízky	obec Štefanovce
	Spracovanie koncepcie v multimediálnej forme.	2	rozpočet obce, ŠF EÚ, MK SR	verejný sektor	nízky	obec Štefanovce
Projekt 9.1.3	Spracovať koncepciu regionálnej spolupráce s okolitými turistickými lokalitami a domácimi i zahraničnými CK.					
		<b>Predpokladaný rozpočet</b>	<b>Zdroje financovania</b>	<b>Realizácia</b>	<b>Dopad na rozpočet</b>	<b>Oprávnení žiadatelia</b>
Aktivity	Personálne a finančné zabezpečenie.	podľa potreby	rozpočet obce, ŠF EÚ, MH SR	verejný, tretí, súkromný sektor	nízky	obec, podnikateľské subjekty
	Spracovanie koncepcie regionálnej spolupráce.	1	rozpočet obce, ŠF EÚ, MH SR	verejný, tretí, súkromný sektor	nízky	obec, podnikateľské subjekty
Projekt 9.1.4	Podpora budovania informačných tabúl v obci.					
		<b>Predpokladaný rozpočet</b>	<b>Zdroje financovania</b>	<b>Realizácia</b>	<b>Dopad na rozpočet</b>	<b>Oprávnení žiadatelia</b>
Aktivity	Budovanie a inštalácia tabúl informujúcich o atraktivitách obce.	podľa potreby	rozpočet obce, ŠF EÚ, MH SR	verejný sektor	nízky	obec, podnikateľské subjekty
	Budovanie a inštalácia tabúl propagujúcich kultúrne hodnoty obce.	1	rozpočet obce, ŠF EÚ, MH SR	verejný sektor	nízky	obec, podnikateľské subjekty

## Podprogram 9.2. Rekreačno - relaxačné zázemie obce.

<b>Cieľ 9.2</b>	<b>Rekreačno- relaxačné zázemie obce.</b>					
Projekt 9.2.1	Zriadenie oddychových zón.					
		<b>Predpokladaný rozpočet</b>	<b>Zdroje financovania</b>	<b>Realizácia</b>	<b>Dopad na rozpočet</b>	<b>Oprávnení žiadatelia</b>
Aktivity	Spracovanie technickej dokumentácie.	1	rozpočet obce, ŠF EÚ	verejný sektor	nízky	obec Štefanovce
	Výstavba oddychovej zóny v priestoroch bývalej školskej záhrady.	20	rozpočet obce, ŠF EÚ	verejný sektor	stredný	obec Štefanovce
Projekt 9.2.2	Výstavba náučných chodníkov a inštalácia informačných tabúl.					
		<b>Predpokladaný rozpočet</b>	<b>Zdroje financovania</b>	<b>Realizácia</b>	<b>Dopad na rozpočet</b>	<b>Oprávnení žiadatelia</b>
Aktivity	Výstavba chodníkov.	5	rozpočet obce, ŠF EÚ	verejný sektor	nízky	obec Štefanovce
Projekt 9.2.3	Podpora vytvárania nových atraktivít v obci.					
		<b>Predpokladaný rozpočet</b>	<b>Zdroje financovania</b>	<b>Realizácia</b>	<b>Dopad na rozpočet</b>	<b>Oprávnení žiadatelia</b>
	Výstavba viacúčelových športových ihrísk.	300	rozpočet obce, ŠF EÚ, podnikateľské subjekty, úvery, iné grantové schémy	verejný sektor	vysoký	obec Štefanovce
Projekt 9.2.4	Podpora budovania nových a modernizácia existujúcich zariadení cestovného ruchu.					



		Predpokladaný rozpočet	Zdroje financovania	Realizácia	Dopad na rozpočet	Oprávnení žiadatelia
Aktivity	Výstavba náučno – turistických chodníkov na pohorie Bachureň a Branisko.	podľa potreby	podnikateľské subjekty, úvery, iné grantové schémy, ŠF EÚ	súkromný sektor	žiadny	podnikateľské subjekty
	Výstavba tradičného salaša s predajom mliečnych výrobkov.	400	rozpočet obce, ŠF EÚ, podnikateľské subjekty, úvery, iné grantové schémy	súkromný sektor	žiadny	podnikateľské subjekty

### Podprogram 9.3. Cestovný ruch.

Cieľ 9.3	Podporovať podnikateľské aktivity v cestovnom ruchu.					
Projekt 9.3.1	Uzavrieť s podnikateľmi dohody o poskytovaní služieb v agroturistike a cestovnom ruchu a o propagovaní ich služieb obcami.					
		Predpokladaný rozpočet	Zdroje financovania	Realizácia	Dopad na rozpočet	Oprávnení žiadatelia
Aktivity	Zabezpečenie personálnych kapacít.	podľa potreby	rozpočet obce, ŠF EÚ	verejný sektor	stredný	obec Štefanovce
Projekt 9.3.2	Podporovať podnikateľské subjekty, neziskové organizácie a inštitúcie pri získavaní finančných prostriedkov z grantov a fondov EÚ.					
		Predpokladaný rozpočet	Zdroje financovania	Realizácia	Dopad na rozpočet	Oprávnení žiadatelia
Aktivity	Zabezpečenie personálnych kapacít.	podľa potreby	rozpočet obce, ŠF EÚ	verejný sektor	nízky	obec Štefanovce

		2010	2011	2012	2013	2014	2015	2016	2017	2018	2019
<b>Podprogram 9.1. Propagácia obce</b>											
<b>Cieľ 9.1</b>	<b>Zabezpečiť účinnú propagáciu obce.</b>										
Projekt 9.1.1	Aktualizovanie samostatnej www stránky obce.										
Projekt 9.1.2	Spracovať globálnu koncepciu propagácie obce v multimediálnej forme.										
Projekt 9.1.3	Spracovať koncepciu regionálnej spolupráce s okolitými turistickými lokalitami a domácimi i zahraničnými CK.										
Projekt 9.1.4	Podpora budovania informačných tabúl v obci.										
<b>Podprogram 9.2. Rekreačno - relaxačné zázemie obce.</b>											
<b>Cieľ 9.2</b>	<b>Rekreačno- relaxačné zázemie obce.</b>										
Projekt 9.2.1	Zriadenie oddychových zón.										
Projekt 9.2.2	Výstavba náučných chodníkov a inštalácia informačných tabúl.										
Projekt 9.2.3	Podpora vytvárania nových atraktivít v obci.										
Projekt 9.2.4	Podpora budovania nových a modernizácia existujúcich zariadení cestovného ruchu.										
<b>Podprogram 9.3. Cestovný ruch.</b>											
<b>Cieľ 9.3</b>	<b>Podporovať podnikateľské aktivity v cestovnom ruchu.</b>										
Projekt 9.3.1	Uzavrieť s podnikateľmi dohody o poskytovaní služieb v agroturistike a cestovnom ruchu a o propagovaní ich služieb obcami.										
Projekt 9.3.2	Podporovať podnikateľské subjekty, neziskové organizácie a inštitúcie pri získavaní finančných prostriedkov z										

## 8.10 PROGRAM 10. ADMINISTRATÍVA A BEZPEČNOSŤ

Vytvoriť podmienky na efektívnu prácu obecného úradu. Vytvoriť vyhovujúce podmienky na poskytovania verejných služieb, estetizácia a funkčnosť miesta kontaktu so zákazníkmi obecného úradu, vytváranie vhodných technických a pracovných podmienok na obecných úradoch. Vytvorenie podmienok na znižovanie kriminality v obci a ochranu majetku obyvateľov a ostatných subjektov v obci.

Ciel' 10.1.	Zabezpečiť rozvoj administratívnej infraštruktúry a podmienok na výkon samosprávnych funkcií v obci
-------------	---

### Podprogram 10.2. Bezpečnosť

	2010	2011	2012	2013	2014	2015	2016	2017	2018	2019
--	------	------	------	------	------	------	------	------	------	------

Ciel' 10.1.	Zabezpečiť' rozvoj administratívnej infraštruktúry a podmienok na výkon samosprávnych funkcií v obci
-------------	--

### Podprogram 10.2. Bezpečnosť

<b>Ciel'</b>	<b>Vytvorenie podmienok na znižovanie kriminality v obci a ochranu majetku obyvateľ'ov a ostatných subjektov v obci.</b>									
Projekt 10 2 1	Zriadenie kamerového systému.									



## 8.11 PROGRAM 11. INFORMATIZÁCIA OBCE

<b>Strategický zámer</b>						
Zabezpečenie technických podmienok pre rozvoj informačnej spoločnosti. Umožniť obyvateľom využívať on-line elektronické služby samosprávy. Vytvoriť vhodné podmienky na prechod na e-government na lokálnej úrovni (e-vote, e-services, ...). Umožniť obyvateľom obce a pracovníkom samosprávy zvyšovať svoje počítačové vedomie a zručnosti.						
<b>Podprogram 11.1. Budovanie a rozvoj informačnej infraštruktúry.</b>						
<b>Cieľ 11.1 Zabezpečiť technické podmienky na prechod samosprávy na nový typ vládnutia - e - government.</b>						
Projekt 11.1.1	Rozvoj infraštruktúry informačných systémov samosprávy.					
		<b>Predpokladaný rozpočet</b>	<b>Zdroje financovania</b>	<b>Realizácia</b>	<b>Dopad na rozpočet</b>	<b>Oprávnení žiadatelia</b>
Aktivity	Technické zabezpečenie IS.	5	rozpočet obce, ŠF EÚ, zdroje neziskových organizácií	verejný sektor	nízky	obec Štefanovce
	Tvorba základného SW na komunikáciu občan – samospráva – podnikateľské subjekty.	2	rozpočet obce, ŠF EÚ, zdroje neziskových organizácií	verejný sektor	nízky	obec Štefanovce
Projekt 11.1.2	Zavádzanie efektívnych elektronických služieb poskytovaných na úrovni samosprávy.					
		<b>Predpokladaný rozpočet</b>	<b>Zdroje financovania</b>	<b>Realizácia</b>	<b>Dopad na rozpočet</b>	<b>Oprávnení žiadatelia</b>
Aktivity	Tvorba aplikačného softwaru na zabezpečenie e – služieb v obci.	2	rozpočet obce	verejný sektor	nízky	obec Štefanovce
	Tvorba SW na realizáciu e-vote na miestnej úrovni.	1	rozpočet obce	verejný sektor	nízky	obec Štefanovce
Projekt 11.1.3	Podpora využívania Internetu v obci.					
		<b>Predpokladaný rozpočet</b>	<b>Zdroje financovania</b>	<b>Realizácia</b>	<b>Dopad na rozpočet</b>	<b>Oprávnení žiadatelia</b>
Aktivity	Zriadenie verejných prístupových bodov v obci.	3	rozpočet obce, ŠF EÚ, zdroje neziskových organizácií	verejný sektor	nízky	obec Štefanovce
	Budovanie verejného Internetu v obci.	podľa potreby	rozpočet obce, ŠF EÚ, zdroje neziskových organizácií	verejný sektor	nízky	obec Štefanovce
<b>Podprogram 11.2. Počítačová gramotnosť.</b>						
<b>Cieľ 11.2 Zvýšenie počítačovej gramotnosti obyvateľov a pracovníkov samosprávy.</b>						
Projekt 11.2.1	Podpora zvyšovania počítačového vedomia u pracovníkov samosprávy.					
		<b>Predpokladaný rozpočet</b>	<b>Zdroje financovania</b>	<b>Realizácia</b>	<b>Dopad na rozpočet</b>	<b>Oprávnení žiadatelia</b>
Aktivity	Realizácia kurzov na získanie ECDL spôsobilosti pre pracovníkov miestnej samosprávy.	podľa potreby	rozpočet obce, ŠF EÚ, zdroje neziskových organizácií	verejný sektor	žiadny	obec Štefanovce
Projekt 11.2.2	Podpora zvyšovania počítačového vedomia u obyvateľov obce.					
		<b>Predpokladaný rozpočet</b>	<b>Zdroje financovania</b>	<b>Realizácia</b>	<b>Dopad na rozpočet</b>	<b>Oprávnení žiadatelia</b>
Aktivity	Realizácia kurzov na zvyšovanie počítačového vedomia u obyvateľov obce.	podľa potreby	rozpočet obce, ŠF EÚ, zdroje neziskových organizácií	verejný sektor	nízky	obec, n.o.
	Realizácia kurzov na obsluhu a používanie obecného informačného	podľa potreby	rozpočet obce, ŠF EÚ, zdroje	verejný sektor	nízky	obec, n.o.



	a komunikačného systému.		neziskových organizácií			
Projekt 11.2.3	Podpora vzdelávacích aktivít zameraných na zvyšovanie zručností a vedomostí o internete a motiváciu k používaniu internetu a elektronických služieb.					
		<b>Predpokladaný rozpočet</b>	<b>Zdroje financovania</b>	<b>Realizácia</b>	<b>Dopad na rozpočet</b>	<b>Oprávnení žiadatelia</b>
Aktivity	Realizácia kurzov na zvyšovanie vedomostí o internete.	podľa potreby	rozpočet obce, ŠF EÚ, zdroje neziskových organizácií	verejný sektor	nízky	obec, n.o.

		2010	2011	2012	2013	2014	2015	2016	2017	2018	2019
<b>Podprogram 11.1. Budovanie a rozvoj informačnej infraštruktúry.</b>											
<b>Cieľ 11.1</b>	<b>Zabezpečiť technické podmienky na prechod samosprávy na nový typ vládnutia - e - government.</b>										
Projekt 11.1.1	Rozvoj infraštruktúry informačných systémov										
Projekt 11.1.2	Zavádzanie efektívnych elektronických služieb poskytovaných na úrovni samosprávy.										
Projekt 11.1.3	Podpora využívania Internetu v obci.										
<b>Podprogram 11.2. Počítačová gramotnosť.</b>											
<b>Cieľ 11.2</b>	<b>Zvýšenie počítačovej gramotnosti obyvateľov a pracovníkov samosprávy.</b>										
Projekt 11.2.1	Podpora zvyšovania počítačového vedomia u pracovníkov samosprávy.										
Projekt 11.2.2	Podpora zvyšovania počítačového vedomia u obyvateľov obce.										
Projekt 11.2.3	Podpora vzdelávacích aktivít zameraných na zvyšovanie zručností a vedomostí o internete a motiváciu k používaniu internetu a elektronických služieb.										

## 9 FINANČNÝ PLÁN PROGRAMU

Jednou z kľúčových otázok pre realizáciu programu rozvoja je schopnosť obce v priebehu jeho realizácie zaistiť zdroje potrebné na jeho financovanie. Tieto zdroje vznikajú vo viacerých sférach – v súkromnom sektore, verejnej správe, ide tiež o zdroje zahraničné, najmä o prostriedky Európskej únie. Dôležitým zdrojom budú, po dokončení reformy verejnej správy a uskutočnení daňovej reformy, vlastné prostriedky. V dôsledku neexistencie nevyhnutných podkladových údajov pre stanovenie finančného rámca, v ktorom by sa mal program rozvoja v strednodobom horizonte pohybovať, je výška prostriedkov potrebná na realizáciu jednotlivých opatrení a aktivít stanovená len orientačne. Táto časť sa bude konkretizovaná v závislosti od reálneho čerpania finančných príspevkov zo štrukturálnych fondov, možností obecného rozpočtu atď..

Vychádzajúc z vyššie zadefinovaných cieľov, priorít a opatrení a na základe auditu pripravovaných projektových zámerov v réžii samosprávy, podnikateľskej sféry či neziskových a iných organizácií bol vypracovaný plán realizácie programu. Definuje, z akých prostriedkov by sa mali tieto zámery realizovať, kto by mal byť žiadateľom, určuje predpokladané časové rámce v **tis. €**.

### 9.1 PROGRAM 1. HOSPODÁRSTVO A VEDECKO-TECHNICKÝ ROZVOJ

<b>Predpokladaná štruktúra finančných zdrojov (tis. €)</b>								
Ciele	Oprávnené náklady spolu	Verejné zdroje						Súkromné zdroje
		Verejné zdroje spolu	Fond EÚ	Národné verejné zdroje				EIB
				Národné verejné zdroje spolu	Štátny rozpočet	Regionálne zdroje	Miestne zdroje	
	A=B+H+CH	B=C+D	C	D=E+F+G	E	F	G	H
								CH



<b>Cieľ 1.1</b>	<b>Finančne, legislatívne a technicky podporovať malé a stredné podnikanie zo strany obce.</b>								
Projekt 1.1.6	251	163	100	63	63	0	0	88	0
<b>Cieľ 1.2</b>	<b>Zabezpečiť rozvoj tradičných remesiel v obci.</b>								
Projekt 1.2.1	400	260	160	100	100	0	0	140	0
Projekt 1.2.2	600	390	240	150	150	0	0	210	0
Projekt 1.2.3	753	489	301	188	188	0	0	264	0
Projekt 1.2.4	755	491	302	189	189	0	0	264	0
Projekt 1.2.5	653	424	261	163	163	0	0	229	0
<b>Cieľ 1.3</b>	<b>Vytvorenie podmienok na rozvoj inovačných aktivít v súkromných podnikoch.</b>								
Projekt 1.3.1	750	488	300	188	188	0	0	263	0
<b>Cieľ 1.4</b>	<b>Zvýšenie energetickej efektívnosti na strane výroby aj spotreby a zavádzanie progresívnych technológií v energetike.</b>								
Projekt 1.4.1	302	302	227	76	60	0	15	0	0
<b>Cieľ 1.5</b>	<b>Podporiť podnikateľské aktivity v cestovnom ruchu.</b>								
Projekt 1.5.1	300	300	225	75	60	0	15	0	0
Projekt 1.5.2	400	260	160	100	100	0	0	140	0
<b>Cieľ 1.6</b>	<b>Podpora inovácií a technologických transferov.</b>								
Projekt 1.6.1	253	127	95	32	32	0	0	127	0
<b>Spolu</b>	5 417	3 694	2 371	1 323	1 293	0	30	1 723	0

Časový horizont čerpania zdrojov (tis. €)									
Rok	Oprávnené náklady spolu	Verejné zdroje						Súkromné zdroje	EIB
		Verejné zdroje spolu	Fond EÚ	Národné verejné zdroje					
				Národné verejné zdroje spolu	Štátny rozpočet	Regionálne zdroje	Miestne zdroje		
	A=B+H+CH	B=C+D	C	D=E+F+G	E	F	G	H	CH
2010	514	387	258	128	121	0	8	127	0
2011	1292	883	568	315	307	0	8	409	0
2012	1292	883	568	315	307	0	8	409	0
2013	1292	883	568	315	307	0	8	409	0
2014	778	496	310	187	187	0	0	282	0
2015	63	41	25	16	16	0	0	22	0
2016	63	41	25	16	16	0	0	22	0
2017	63	41	25	16	16	0	0	22	0
2018	63	41	25	16	16	0	0	22	0
2019	0	0	0	0	0	0	0	0	0
Spolu	5417	3694	2371	1323	1293	0	30	1723	0

Finančné tabuľky prezentujú podiel spolufinancovania verejného a súkromného sektora v rámci jednotlivých opatrení.

#### Inovácie a technologické transfery

##### Finančná tabuľka pre súkromný sektor:

financná tabuľka pre súkromný sektor:		
Celkom VZ + SZ	verejné zdroje (VZ)	súkromné zdroje (SZ)
	Celkom SR + EÚ	
100%	50%	50%

#### Podpora spoločných služieb pre podnikateľov





#### Finančná tabuľka pre verejný sektor:

Celkom VZ + VS	verejné zdroje (VZ)	verejný sektor (VS)
	Celkom SR + EÚ	
100%	95 %	5%

#### Podpora inovačných aktivít v podnikoch

#### Finančná tabuľka:

Celkom VZ + SZ	verejné zdroje (VZ)	súkromné zdroje (SZ)
	Celkom SR + EÚ	
100%	65%	35%

#### Zvyšovanie energetickej efektívnosti na strane výroby aj spotreby a zavádzanie progresívnych technológií v energetike

#### Finančná tabuľka pre súkromný sektor :

Celkom VZ + SZ	verejné zdroje (VZ)	súkromné zdroje (SZ)
	Celkom SR + EÚ	
100%	50%	50%

#### Podpora podnikateľských aktivít v cestovnom ruchu

#### Finančná tabuľka pre investície realizované súkromným sektorom

Celkom VZ + SZ	verejné zdroje (VZ)	súkromné zdroje (SZ)
	Celkom SR + EÚ	
100%	50%	50%

Predpokladané zdroje čerpania z fondov EÚ - Operačný program KONKURENCIESCHOPNOSŤ A HOSPODÁRSKY RAST		
Prioritné osi programu	Podprogramu	Fond
1 Podpora konkurencieschopnosti podnikov a služieb najmä prostredníctvom inovácií	1.1 Inovácie a technologické transfery	ERDF
	1.2 Podpora spoločných služieb a infraštruktúry pre podnikateľov	
	1.3 Podpora inovačných aktivít v podnikoch	
	1.4 Zvyšovanie energetickej efektívnosti na strane výroby aj spotreby a zavádzanie progresívnych technológií v energetike	
	1.5 Podpora podnikateľských aktivít v cestovnom ruchu	
	1.6 Podpora tvorby pracovných miest prostredníctvom rozvoja podnikania	
	1.7 Podpora druhospracovateľského potravinárskeho priemyslu	
2 Technická pomoc		ERDF

Predpokladané zdroje čerpania z fondov EÚ - REGIONÁLNY operačný program		
Prioritné osi programu	Podprogramu	Fond
1 Infraštruktúra vzdelávania	1.1 Rekonštrukcia, rozširovanie a modernizácia existujúcich vzdelávacích zariadení s cieľom zlepšenia podmienok vzdelávacieho procesu (materské, základné a stredné školy)	ERDF
2 Infraštruktúra sociálnych služieb a sociálnoprávnej ochrany a sociálnej kurately	2.1 Budovanie nových zariadení sociálnych služieb a sociálnoprávnej ochrany a sociálnej kurately a obstaranie ich vnútorného zariadenia	ERDF
	2.2 Rekonštrukcia, rozširovanie a modernizácia existujúcich zariadení sociálnych služieb a sociálnoprávnej ochrany a sociálnej kurately s cieľom zvýšenia kvality nimi poskytovaných služieb	
3 Infraštruktúra pamäťových a fondových inštitúcií na regionálnej a miestnej úrovni a revitalizácia pamiatkového fondu	3.1. Modernizácia regionálnej a miestnej infraštruktúry pamäťových a fondových inštitúcií	ERDF
	3.2 Revitalizácia a hospodárske využitie pamiatkových objektov v území	
4 Podpora konkurencieschopnosti a inovatívnej kapacity regiónov	4.1 Modernizácia a budovanie regionálnych komunikácií zaisťujúcich dopravnú obslužnosť regiónu	ERDF
	4.2 Regenerácia sídiel	
5 Infraštruktúra cestovného ruchu	5.1 Podpora a obnova infraštruktúry cestovného ruchu	ERDF



6 Infraštruktúra nekomerčných záchranných služieb	6.1 Rekonštrukcia, rozširovanie a opravy stavebného fondu nekomerčných záchranných služieb a modernizácia ich vnútorného vybavenia	ERDF
7 Technická pomoc		ERDF

## 9.2 PROGRAM 2. DOPRAVA A KOMUNIKÁCIE

Predpokladaná štruktúra finančných zdrojov (tis. €)									
Ciele	Oprávnené náklady spolu	Verejné zdroje						Súkromné zdroje	EIB
		Verejné zdroje spolu	Fond EÚ	Národné verejné zdroje					
				Národné verejné zdroje spolu	Štátny rozpočet	Regionálne zdroje	Miestne zdroje		
A=B+H+CH	B=C+D	C	D=E+F+G	E	F	G	H	CH	
Cieľ 2.1	Rozvoj dopravnej infraštruktúry								
Projekt 2.1.1	252	252	189	63	50	0	13	0	0
Projekt 2.1.2	352	352	264	88	70	0	18	0	0
Projekt 2.1.3	76	76	57	19	15	0	4	0	0
Projekt 2.1.4	22	22	17	6	4	0	1	0	0
Projekt 2.1.5	72	72	54	18	14	0	4	0	0
Projekt 2.2.6	52	52	39	13	10	0	3	0	0
Cieľ 2.2	Zabezpečenie dopravného spojenia hromadnou autobusovou dopravou, prípadne železničnou dopravou.								
Projekt 2.1.2	11	11	8	3	2	0	1	0	0
Spolu	837	837	628	209	167	0	42	0	0

Časový horizont čerpania zdrojov (tis. €)									
Rok	Oprávnené náklady spolu	Verejné zdroje						Súkromné zdroje	EIB
		Verejné zdroje spolu	Fond EÚ	Národné verejné zdroje					
				Národné verejné zdroje spolu	Štátny rozpočet	Regionálne zdroje	Miestne zdroje		
	A=B+H+CH	B=C+D	C	D=E+F+G	E	F	G	H	CH
2010	154	154	115	38	31	0	8	0	0
2011	172	172	129	43	34	0	9	0	0
2012	209	209	157	52	42	0	10	0	0
2013	209	209	157	52	42	0	10	0	0
2014	56	56	42	14	11	0	3	0	0
2015	37	37	28	9	7	0	2	0	0
2016	0	0	0	0	0	0	0	0	0
2017	0	0	0	0	0	0	0	0	0
2018	0	0	0	0	0	0	0	0	0
2019	0	0	0	0	0	0	0	0	0
Spolu	837	837	628	209	167	0	42	0	0

Finančné tabuľky prezentujú podiel spolufinancovania verejného a súkromného sektora v rámci jednotlivých opatrení

### Finančná tabuľka pre verejný sektor:

Celkom VZ + VS	verejné zdroje (VZ)	verejný sektor (VS)
	Celkom SR + EÚ	



100%	95 %	5%
------	------	----

Predpokladané zdroje čerpania z fondov EÚ - Operačný program INFORMATIZÁCIA SPOLOČNOSTI	
Prioritné osi programu	Fond
1 Efektívna elektronizácia verejnej správy a rozvoj elektronických služieb vrátane informatizácie zdravotníctva	ERDF
2 Rozvoj pamäťových a fondových inštitúcií a obnova ich národnej infraštruktúry	ERDF
3 Zvýšenie prístupnosti k širokopásmovému internetu	ERDF
4 Technická pomoc	ERDF

Predpokladané zdroje čerpania z fondov EÚ - Operačný program DOPRAVA		
Prioritné osi programu	Hlavné aktivity v rámci prioritnej osi (podprogramu)	Fond
1 Modernizácia a rozvoj železničnej infraštruktúry	1.1 Modernizácia a rozvoj železničných tratí (TEN -T + ostatné)	KF
2 Rozvoj cestnej infraštruktúry (TEN -T)	2.1 Výstavba diaľnic (TEN -T)	KF
3 Modernizácia a rozvoj infraštruktúry intermodálnej prepravy	3.1 Výstavba základnej siete verejných terminálov intermodálnej prepravy	KF
5 Modernizácia a rozvoj cestnej infraštruktúry (rýchlostné cesty a cesty I. triedy)	5.1 Výstavba rýchlostných komunikácií	ERDF
	5.2 Modernizácia a výstavba ciest I. triedy	ERDF
6 Rozvoj verejnej osobnej dopravy	6.1 Rozvoj železničnej a autobusovej verejnej osobnej dopravy	ERDF
7 Technická pomoc		KF

### 9.3 PROGRAM 3. TECHNICKÁ INFRAŠTRUKTÚRA

Predpokladaná štruktúra finančných zdrojov (tis. €)									
Ciele	Oprávnené náklady spolu	Verejné zdroje						Súkromné zdroje	EIB
		Verejné zdroje spolu	Fond EÚ	Národné verejné zdroje					
				Národné verejné zdroje spolu	Štátny rozpočet	Regionálne zdroje	Miestne zdroje		
	A=B+H+CH	B=C+D	C	D=E+F+G	E	F	G	H	CH
Cieľ 3	Zabezpečiť rozvoj a rekonštrukciu technickej infraštruktúry v obci.								
Projekt 3.1	202	202	152	51	40	0	10	0	0
Projekt 3.2	12	12	9	3	2	0	1	0	0
Projekt 3.3	352	352	264	88	70	0	18	0	0
Projekt 3.4	20	20	15	5	4	0	1	0	0
Projekt 3.5	11	11	8	3	2	0	1	0	0
Projekt 3.6	37	37	28	9	7	0	2	0	0
Projekt 3.7	202	202	152	51	40	0	10	0	0
Projekt 3.8	6	6	5	2	1	0	0	0	0
Projekt 3.9	9	9	7	2	2	0	0	0	0
Projekt 3.10	320	320	240	80	64	0	16	0	0
Spolu	1 171	1 171	878	293	234	0	59	0	0

Časový horizont čerpania zdrojov (tis. €)						
Rok	Oprávnené náklady	Verejné zdroje			Súkromné zdroje	EIB
		Verejné	Fond EÚ	Národné verejné zdroje		



	spolu	zdroje spolu		Národné verejné zdroje spolu	Štátny rozpočet	Regionálne zdroje	Miestne zdroje		
	A=B+H+CH	B=C+D	C	D=E+F+G	E	F	G	H	CH
<b>2010</b>	230	230	173	58	46	0	12	0	0
<b>2011</b>	236	236	177	59	47	0	12	0	0
<b>2012</b>	237	237	178	59	47	0	12	0	0
<b>2013</b>	237	237	178	59	47	0	12	0	0
<b>2014</b>	58	58	43	14	12	0	3	0	0
<b>2015</b>	57	57	43	14	11	0	3	0	0
<b>2016</b>	56	56	42	14	11	0	3	0	0
<b>2017</b>	56	56	42	14	11	0	3	0	0
<b>2018</b>	5	5	4	1	1	0	0	0	0
<b>2019</b>	0	0	0	0	0	0	0	0	0
<b>Spolu</b>	1171	1171	878	293	234	0	59	0	0

Finančné tabuľky prezentujú podiel spolufinancovania verejného a súkromného sektora v rámci jednotlivých opatrení

**Finančná tabuľka pre verejný sektor:**

Celkom VZ + VS	verejné zdroje (VZ)	verejný sektor (VS)
	Celkom SR + EÚ	
100%	95 %	5%

**Predpokladané zdroje čerpania z fondov EÚ - Operačný program INFORMATIZÁCIA SPOLOČNOSTI**

Prioritné osi programu	Fond
1 Efektívna elektronizácia verejnej správy a rozvoj elektronických služieb vrátane informatizácie zdravotníctva	ERDF
2 Rozvoj pamäťových a fondových inštitúcií a obnova ich národnej infraštruktúry	ERDF
3 Zvýšenie prístupnosti k širokopásmovému internetu	ERDF
4 Technická pomoc	ERDF

**Predpokladané zdroje čerpania z fondov EÚ - Operačný program DOPRAVA**

Prioritné osi programu	Hlavné aktivity v rámci prioritnej osi (podprogramu)	Fond
1 Modernizácia a rozvoj železničnej infraštruktúry	1.1 Modernizácia a rozvoj železničných tratí (TEN -T + ostatné)	KF
2 Rozvoj cestnej infraštruktúry (TEN -T)	2.1 Výstavba diaľnic (TEN -T)	KF
3 Modernizácia a rozvoj infraštruktúry intermodálnej prepravy	3.1 Výstavba základnej siete verejných terminálov intermodálnej prepravy	KF
5 Modernizácia a rozvoj cestnej infraštruktúry (rýchlostné cesty a cesty I. triedy)	5.1 Výstavba rýchlostných komunikácií	ERDF
	5.2 Modernizácia a výstavba ciest I. triedy	ERDF
6 Rozvoj verejnej osobnej dopravy	6.1 Rozvoj železničnej a autobusovej verejnej osobnej dopravy	ERDF
7 Technická pomoc		KF

**Predpokladané zdroje čerpania z fondov EÚ - REGIONÁLNY operačný program**

Prioritné osi programu	Podprogramu	Fond
1 Infraštruktúra vzdelávania	1.1 Rekonštrukcia, rozširovanie a modernizácia existujúcich vzdelávacích zariadení s cieľom zlepšenia podmienok vzdelávacieho procesu (materské, základné a stredné školy)	ERDF
2 Infraštruktúra sociálnych služieb a sociálnoprávnej ochrany a sociálnej kurately	2.1 Budovanie nových zariadení sociálnych služieb a sociálnoprávnej ochrany a sociálnej kurately a obstaranie ich vnútorného zariadenia	ERDF



	2.2 Rekonštrukcia, rozširovanie a modernizácia existujúcich zariadení sociálnych služieb a sociálnoprávnej ochrany a sociálnej kurately s cieľom zvýšenia kvality nimi poskytovaných služieb	
3 Infraštruktúra pamäťových a fondových inštitúcií na regionálnej a miestnej úrovni a revitalizácia pamiatkového fondu	3.1. Modernizácia regionálnej a miestnej infraštruktúry pamäťových a fondových inštitúcií 3.2 Revitalizácia a hospodárske využitie pamiatkových objektov v území	ERDF
4 Podpora konkurencieschopnosti a inovatívnej kapacity regiónov	4.1 Modernizácia a budovanie regionálnych komunikácií zaisťujúcich dopravnú obslužnosť regiónu 4.2 Regenerácia sídiel	ERDF
5 Infraštruktúra cestovného ruchu	5.1 Podpora a obnova infraštruktúry cestovného ruchu	ERDF
6 Infraštruktúra nekomerčných záchranných služieb	6.1 Rekonštrukcia, rozširovanie a opravy stavebného fondu nekomerčných záchranných služieb a modernizácia ich vnútorného vybavenia	ERDF
7 Technická pomoc		ERDF

#### 9.4 PROGRAM 4. ODPADOVÉ HOSPODÁRSTVO

Predpokladaná štruktúra finančných zdrojov (tis. €)									
Ciele	Oprávnené náklady spolu	Verejné zdroje						Súkromné zdroje	EIB
		Verejné zdroje spolu	Fond EÚ	Národné verejné zdroje					
				Národné verejné zdroje spolu	Štátny rozpočet	Regionálne zdroje	Miestne zdroje		
A=B+H+CH	B=C+D	C	D=E+F+G	E	F	G	H	CH	
Cieľ 4	Nakladanie s komunálnym a drobným stavebným odpadom								
Projekt 4.4	52	52	39	13	10	0	3	0	0
Projekt 4.5	47	47	35	12	9	0	2	0	0
Projekt 4.6	2	2	2	1	0	0	0	0	0
Projekt 4.7	550	550	413	138	110	0	28	0	0
Projekt 4.9	6	6	5	2	1	0	0	0	0
Projekt 4.10	2	2	2	1	0	0	0	0	0
Projekt 4.11	400	400	300	100	80	0	20	0	0
Spolu	1 059	1 059	794	265	212	0	53	0	0

Časový horizont čerpania zdrojov (tis. €)									
Rok	Oprávnené náklady spolu	Verejné zdroje						Súkromné zdroje	EIB
		Verejné zdroje spolu	Fond EÚ	Národné verejné zdroje					
				Národné verejné zdroje spolu	Štátny rozpočet	Regionálne zdroje	Miestne zdroje		
	A=B+H+CH	B=C+D	C	D=E+F+G	E	F	G	H	CH
2010	267	267	200	67	53	0	13	0	0
2011	267	267	200	67	53	0	13	0	0
2012	262	262	197	66	52	0	13	0	0
2013	262	262	197	66	52	0	13	0	0
2014	0	0	0	0	0	0	0	0	0
2015	0	0	0	0	0	0	0	0	0
2016	0	0	0	0	0	0	0	0	0



<b>2017</b>	0	0	0	0	0	0	0	0	0
<b>2018</b>	0	0	0	0	0	0	0	0	0
<b>2019</b>	0	0	0	0	0	0	0	0	0
<b>Spolu</b>	1059	1059	794	265	212	0	53	0	0

Finančné tabuľky prezentujú podiel spolufinancovania verejného a súkromného sektora v rámci jednotlivých opatrení.

**Finančná tabuľka pre verejný sektor:**

Celkom VZ + VS	verejné zdroje (VZ)	verejný sektor (VS)
	Celkom SR + EÚ	
100%	95 %	5%

Predpokladané zdroje čerpania z fondov EÚ - Operačný program ŽIVOTNÉ PROSTREDIE		
Prioritné osi programu	Podprogramu	Fond
1 Integrovaná ochrana, racionálne využívanie vôd a protipovodňová ochrana	1.1 Zásobovanie obyvateľstva pitnou vodou	ERDF/KF
	1.2 Odvádzanie a čistenie komunálnych odpadových vôd	
	1.3 Zabezpečenie komplexnej ochrany územia SR pred povodňami	
	1.4 Sledovanie a hodnotenie stavu povrchových vôd a podzemných vôd	
2 Ochrana ovzdušia, ozónovej vrstvy a minimalizácia nepriaznivých vplyvov klimatických zmien vrátane podpory obnoviteľných zdrojov energie	2.1 Ochrana ovzdušia	ERDF/KF
	2.2 Minimalizácia nepriaznivých vplyvov klimatických zmien vrátane podpory obnoviteľných zdrojov energie	
	2.3 Ochrana ozónovej vrstvy Zeme	
3 Odpadové hospodárstvo	3.1 Podpora technológií minimalizujúcich vznik odpadov pri výrobe	ERDF/KF
	3.2 Podpora aktivít v oblasti separovaného zberu	
	3.3 Podpora aktivít na zhodnocovanie odpadov	
	3.4 Nakladanie s vybranými druhmi nebezpečných odpadov	
	3.5 Odstraňovanie environmentálnych záťaží a uzatváranie a rekultivácia skládok odpadov	
4 Ochrana a regenerácia prírodného prostredia a krajiny	4.1 Programy starostlivosti o chránené územia vrátane území NATURA 2000 a programy záchrany pre kriticky ohrozené rastliny a živočíchy vrátane monitoringu druhov a biotopov	ERDF
	4.2 Infraštruktúra ochrany prírody a krajiny	
	4.3 Informačné a propagačné aktivity	
5 Technická pomoc		KF

**9.5 PROGRAM 5. ŽIVOTNÉ PROSTREDIE**

Predpokladaná štruktúra finančných zdrojov (tis. €)									
Ciele	Oprávnené náklady spolu	Verejné zdroje						Súkromné zdroje	EIB
		Verejné zdroje spolu	Fond EÚ	Národné verejné zdroje					
				Národné verejné zdroje spolu	Štátny rozpočet	Regionálne zdroje	Miestne zdroje		
	A=B+H+CH	B=C+D	C	D=E+F+G	E	F	G	H	CH
Cieľ 5.2	Nakladanie s komunálnym a drobným stavebným odpadom								
Projekt 5.2.1	50	50	38	13	10	0	3	0	0
Projekt 5.2.3	352	352	264	88	70	0	18	0	0
Projekt 5.2.4	202	202	152	51	40	0	10	0	0
Projekt 5.2.5	320	320	240	80	64	0	16	0	0



Projekt 5.2.6	400	400	300	100	80	0	20	0	0
<b>Cieľ 5.4. Ochrana a racionálne využívanie vôd, ochrana pred povodňami.</b>									
Projekt 5.4.3	4	4	3	1	1	0	0	0	0
Projekt 5.4.4	5	5	4	1	1	0	0	0	0
Projekt 5.4.5	7	7	5	2	1	0	0	0	0
Projekt 5.4.6	16	16	12	4	3	0	1	0	0
<b>Spolu</b>	<b>1 356</b>	<b>1 356</b>	<b>1 017</b>	<b>339</b>	<b>271</b>	<b>0</b>	<b>68</b>	<b>0</b>	<b>0</b>

Časový horizont čerpania zdrojov (tis. €)									
Rok	Oprávnené náklady spolu	Verejné zdroje						Súkromné zdroje	EIB
		Verejné zdroje spolu	Fond EÚ	Národné verejné zdroje					
				Národné verejné zdroje spolu	Štátny rozpočet	Regionálne zdroje	Miestne zdroje		
	A=B+H+CH	B=C+D	C	D=E+F+G	E	F	G	H	CH
2010	289	289	217	72	58	0	14	0	0
2011	392	392	294	98	78	0	20	0	0
2012	288	288	216	72	58	0	14	0	0
2013	286	286	215	72	57	0	14	0	0
2014	101	101	75	25	20	0	5	0	0
2015	0	0	0	0	0	0	0	0	0
2016	0	0	0	0	0	0	0	0	0
2017	0	0	0	0	0	0	0	0	0
2018	0	0	0	0	0	0	0	0	0
2019	0	0	0	0	0	0	0	0	0
Spolu	1356	1356	1017	339	271	0	68	0	0

Finančné tabuľky prezentujú podiel spolufinancovania verejného a súkromného sektora v rámci jednotlivých opatrení.

**Finančná tabuľka pre verejný sektor:**

Celkom VZ + VS	verejné zdroje (VZ)	verejný sektor (VS)
	Celkom SR + EÚ	
100%	95 %	5%

<b>Predpokladané zdroje čerpania z fondov EÚ - Operačný program ŽIVOTNÉ PROSTREDIE</b>		
Prioritné osi programu	Podprogramu	Fond
1 Integrovaná ochrana, racionálne využívanie vôd a protipovodňová ochrana	1.1 Zásobovanie obyvateľstva pitnou vodou	ERDF/KF
	1.2 Odvádzanie a čistenie komunálnych odpadových vôd	
	1.3 Zabezpečenie komplexnej ochrany územia SR pred povodňami	
	1.4 Sledovanie a hodnotenie stavu povrchových vôd a podzemných vôd	
2 Ochrana ovzdušia, ozónovej vrstvy a minimalizácia nepriaznivých vplyvov klimatických zmien vrátane podpory obnoviteľných zdrojov energie	2.1 Ochrana ovzdušia	ERDF/KF
	2.2 Minimalizácia nepriaznivých vplyvov klimatických zmien vrátane podpory obnoviteľných zdrojov energie	
	2.3 Ochrana ozónovej vrstvy Zeme	
3 Odpadové hospodárstvo	3.1 Podpora technológií minimalizujúcich vznik odpadov pri výrobe	ERDF/KF
	3.2 Podpora aktivít v oblasti separovaného zberu	
	3.3 Podpora aktivít na zhodnocovanie odpadov	
	3.4 Nakladanie s vybranými druhmi nebezpečných odpadov	





	3.5 Odstraňovanie environmentálnych záťaží a uzatváranie a rekultivácia skládok odpadov	
4 Ochrana a regenerácia prírodného prostredia a krajiny	4.1 Programy starostlivosti o chránené územia vrátane území NATURA 2000 a programy záchranu pre kriticky ohrozené rastliny a živočíchy vrátane monitoringu druhov a biotopov	ERDF
	4.2 Infraštruktúra ochrany prírody a krajiny	
	4.3 Informačné a propagačné aktivity	
5 Technická pomoc		KF

## 9.6 PROGRAM 6. SOCIÁLNE SLUŽBY A ZDRAVOTNÍCTVO

Predpokladaná štruktúra finančných zdrojov (tis. €)									
Ciele	Oprávnené náklady spolu	Verejné zdroje						Súkromné zdroje	EIB
		Verejné zdroje spolu	Fond EÚ	Národné verejné zdroje					
				Národné verejné zdroje spolu	Štátny rozpočet	Regionálne zdroje	Miestne zdroje		
	A=B+H+CH	B=C+D	C	D=E+F+G	E	F	G	H	CH
Cieľ 6.1	Doplniť chýbajúcu infraštruktúru sociálnych zariadení v obci a zvýšiť ich kvalitu.								
Projekt 6.1.1	38	38	29	10	8	0	2	0	0
Projekt 6.1.2	31	31	23	8	6	0	2	0	0
Projekt 6.1.6	21	21	16	5	4	0	1	0	0
Spolu	90	90	68	23	18	0	5	0	0

Časový horizont čerpania zdrojov (tis. €)									
Rok	Oprávnené náklady spolu	Verejné zdroje						Súkromné zdroje	EIB
		Verejné zdroje spolu	Fond EÚ	Národné verejné zdroje					
				Národné verejné zdroje spolu	Štátny rozpočet	Regionálne zdroje	Miestne zdroje		
	A=B+H+CH	B=C+D	C	D=E+F+G	E	F	G	H	CH
2010	15	15	11	4	3	0	1	0	0
2011	15	15	11	4	3	0	1	0	0
2012	15	15	11	4	3	0	1	0	0
2013	23	23	17	6	5	0	1	0	0
2014	8	8	6	2	2	0	0	0	0
2015	8	8	6	2	2	0	0	0	0
2016	8	8	6	2	2	0	0	0	0
2017	0	0	0	0	0	0	0	0	0
2018	0	0	0	0	0	0	0	0	0
2019	0	0	0	0	0	0	0	0	0
Spolu	90	90	68	23	18	0	5	0	0

Finančné tabuľky prezentujú podiel spolufinancovania verejného a súkromného sektora v rámci jednotlivých opatrení.

### Finančná tabuľka pre verejný sektor:

Celkom VZ + VS	verejné zdroje (VZ)	verejný sektor (VS)
	Celkom SR + EÚ	
100%	95 %	5%

Predpokladané zdroje čerpania z fondov EÚ - REGIONÁLNY operačný program		
Prioritné osi programu	Podprogramu	Fond



1 Infraštruktúra vzdelávania	1.1 Rekonštrukcia, rozširovanie a modernizácia existujúcich vzdelávacích zariadení s cieľom zlepšenia podmienok vzdelávacieho procesu (materské, základné a stredné školy)	ERDF
2 Infraštruktúra sociálnych služieb a sociálnoprávnej ochrany a sociálnej kurately	2.1 Budovanie nových zariadení sociálnych služieb a sociálnoprávnej ochrany a sociálnej kurately a obstaranie ich vnútorného zariadenia	ERDF
	2.2 Rekonštrukcia, rozširovanie a modernizácia existujúcich zariadení sociálnych služieb a sociálnoprávnej ochrany a sociálnej kurately s cieľom zvýšenia kvality nimi poskytovaných služieb	
3 Infraštruktúra pamäťových a fondových inštitúcií na regionálnej a miestnej úrovni a revitalizácia pamiatkového fondu	3.1. Modernizácia regionálnej a miestnej infraštruktúry pamäťových a fondových inštitúcií	ERDF
	3.2 Revitalizácia a hospodárske využitie pamiatkových objektov v území	
4 Podpora konkurencieschopnosti a inovatívnej kapacity regiónov	4.1 Modernizácia a budovanie regionálnych komunikácií zaisťujúcich dopravnú obslužnosť regiónu	ERDF
	4.2 Regenerácia sídiel	
5 Infraštruktúra cestovného ruchu	5.1 Podpora a obnova infraštruktúry cestovného ruchu	ERDF
6 Infraštruktúra nekomerčných záchranných služieb	6.1 Rekonštrukcia, rozširovanie a opravy stavebného fondu nekomerčných záchranných služieb a modernizácia ich vnútorného vybavenia	ERDF
7 Technická pomoc		ERDF

Predpokladané zdroje čerpania z fondov EÚ - Operačný program ZAMESTNANOSŤ A SOCIÁLNA INKLÚZIA		
Prioritné osi programu	Podprogramu	Fond
1 Podpora rastu zamestnanosti a sociálnej inklúzie	1.1 Podpora programov v oblasti podpory zamestnanosti a riešenia nezamestnanosti a dlhodobej nezamestnanosti	ESF
	1.2 Podpora sociálnej inklúzie prostredníctvom rozvoja sociálnych služieb a opatrení sociálnoprávnej ochrany a sociálnej kurately a zdravotníckych služieb s osobitným zreteľom na marginalizované rómske komunity	
	1.3 Podpora vytvárania rovnosti príležitostí v prístupe na trh práce a podpora integrácie znevýhodnených skupín na trh práce s osobitným zreteľom na marginalizované rómske komunity	
	1.4 Podpora zosúladenia rodinného a pracovného života a starostlivosti o malé deti	
	1.5 Budovanie kapacít a zlepšenie kvality verejnej správy a mimovládnych neziskových organizácií	
3 Technická pomoc		ESF

Predpokladané zdroje čerpania z fondov EÚ - Operačný program ZDRAVOTNÍCTVO		
Prioritné osi programu	Podprogramu	Fond
1 Modernizácia zdravotníctva	1.1 Reštrukturalizácia, rozširovanie a modernizácia zdravotníckych zariadení	ERDF
	1.2 Informovanosť občanov	
	1.3 Zvýšenie informatizácie zdravotníctva	
2 Technická pomoc		ERDF

## 9.7 PROGRAM 7. VZDELÁVANIE A ŠPORT

Predpokladaná štruktúra finančných zdrojov (tis. €)									
Ciele	Oprávnené náklady spolu	Verejné zdroje						Súkromné zdroje	EIB
		Verejné zdroje spolu	Fond EÚ	Národné verejné zdroje					
				Národné verejné zdroje spolu	Štátny rozpočet	Regionálne zdroje	Miestne zdroje		
	A=B+H+CH	B=C+D	C	D=E+F+G	E	F	G	H	CH
Cieľ 7.1. Zabezpečiť rozvoj a údržbu infraštruktúry vzdelávania a zabezpečenie podmienok pre efektívnu									



vzdelávaciu činnosť v obci.									
Projekt 7.1.1	86	86	65	22	17	0	4	0	0
Projekt 7.1.2	31	31	23	8	6	0	2	0	0
Projekt 7.1.3	6	6	5	2	1	0	0	0	0
<b>Cieľ 7.2. Zabezpečiť trvalé skvalitňovanie vyváženej ponuky výkonnostného a rekreačného športu.</b>									
Projekt 7.2.1	300	300	225	75	60	0	15	0	0
Projekt 7.2.8	31	31	23	8	6	0	2	0	0
Projekt 7.2.9	20	20	15	5	4	0	1	0	0
<b>Spolu</b>	<b>474</b>	<b>474</b>	<b>356</b>	<b>119</b>	<b>95</b>	<b>0</b>	<b>24</b>	<b>0</b>	<b>0</b>

Časový horizont čerpania zdrojov (tis. €)									
Rok	Oprávnené náklady spolu	Verejné zdroje						Súkromné zdroje	EIB
		Verejné zdroje spolu	Fond EÚ	Národné verejné zdroje					
				Národné verejné zdroje spolu	Štátny rozpočet	Regionálne zdroje	Miestne zdroje		
	A=B+H+CH	B=C+D	C	D=E+F+G	E	F	G	H	CH
2010	84	84	63	21	17	0	4	0	0
2011	84	84	63	21	17	0	4	0	0
2012	111	111	83	28	22	0	6	0	0
2013	119	119	89	30	24	0	6	0	0
2014	34	34	26	9	7	0	2	0	0
2015	34	34	26	9	7	0	2	0	0
2016	8	8	6	2	2	0	0	0	0
2017	0	0	0	0	0	0	0	0	0
2018	0	0	0	0	0	0	0	0	0
2019	0	0	0	0	0	0	0	0	0
Spolu	474	474	356	119	95	0	24	0	0

Finančné tabuľky prezentujú podiel spolufinancovania verejného a súkromného sektora v rámci jednotlivých opatrení.

**Finančná tabuľka pre verejný sektor:**

Celkom VZ + VS	verejné zdroje (VZ)	verejný sektor (VS)
	Celkom SR + EÚ	
100%	95 %	5 %

**Finančná tabuľka pre verejný sektor:**

Celkom VZ + VS	verejné zdroje (VZ)	verejný sektor (VS)
	Celkom SR + EÚ	
100%	0 %	100 %

Predpokladané zdroje čerpania z fondov EÚ - Operačný program VZDELÁVANIE		
Prioritné osi programu	Podprogramu	Fond
1 Moderné vzdelávanie pre znalostnú spoločnosť	1.1 Premena tradičnej školy na modernú	ESF
	1.2 Vysoké školy a výskum a vývoj ako motory rozvoja znalostnej spoločnosti	
	1.3 Celoživotné vzdelávanie pre všetkých ako základný princíp znalostnej spoločnosti	
	1.4 Zvyšovanie vzdelanostnej úrovne osôb s osobitými vzdelávacími potrebami so zreteľom na marginalizované rómske komunity	
3 Technická pomoc		ESF

Predpokladané zdroje čerpania z fondov EÚ - REGIONÁLNY operačný program		
Prioritné osi programu	Podprogramu	Fond



1 Infraštruktúra vzdelávania	1.1 Rekonštrukcia, rozširovanie a modernizácia existujúcich vzdelávacích zariadení s cieľom zlepšenia podmienok vzdelávacieho procesu (materské, základné a stredné školy)	ERDF
2 Infraštruktúra sociálnych služieb a sociálnoprávnej ochrany a sociálnej kurately	2.1 Budovanie nových zariadení sociálnych služieb a sociálnoprávnej ochrany a sociálnej kurately a obstaranie ich vnútorného zariadenia	ERDF
	2.2 Rekonštrukcia, rozširovanie a modernizácia existujúcich zariadení sociálnych služieb a sociálnoprávnej ochrany a sociálnej kurately s cieľom zvýšenia kvality nimi poskytovaných služieb	
3 Infraštruktúra pamäťových a fondových inštitúcií na regionálnej a miestnej úrovni a revitalizácia pamiatkového fondu	3.1. Modernizácia regionálnej a miestnej infraštruktúry pamäťových a fondových inštitúcií	ERDF
	3.2 Revitalizácia a hospodárske využitie pamiatkových objektov v území	
4 Podpora konkurencieschopnosti a inovatívnej kapacity regiónov	4.1 Modernizácia a budovanie regionálnych komunikácií zaisťujúcich dopravnú obslužnosť regiónu	ERDF
	4.2 Regenerácia sídiel	
5 Infraštruktúra cestovného ruchu	5.1 Podpora a obnova infraštruktúry cestovného ruchu	ERDF
6 Infraštruktúra nekomerčných záchranných služieb	6.1 Rekonštrukcia, rozširovanie a opravy stavebného fondu nekomerčných záchranných služieb a modernizácia ich vnútorného vybavenia	ERDF
7 Technická pomoc		ERDF

## 9.8 PROGRAM 8. KULTÚRA

Predpokladaná štruktúra finančných zdrojov (tis. €)									
Ciele	Oprávnené náklady spolu	Verejné zdroje						Súkromné zdroje	EIB
		Verejné zdroje spolu	Fond EÚ	Národné verejné zdroje					
				Národné verejné zdroje spolu	Štátny rozpočet	Regionálne zdroje	Miestne zdroje		
	A=B+H+CH	B=C+D	C	D=E+F+G	E	F	G	H	CH
Cieľ 8.1	Zachovanie kultúrno–historického potenciálu obce a rozvoj kultúrnych, informačných a voľnočasových aktivít v nadväznosti na rozvoj cestovného ruchu na regionálnej a miestnej úrovni.								
Projekt 8.1.1	67	67	50	17	13	0	3	0	0
Projekt 8.1.7	40	40	30	10	8	0	2	0	0
Projekt 8.1.9	26	26	20	7	5	0	1	0	0
Cieľ 8.3	Vytvorenie podmienok na efektívnu propagáciu obce v oblasti kultúry.								
Projekt 8.3.2	1	1	0	1	0	0	1	0	0
Projekt 8.3.3	1	1	0	1	0	0	1	0	0
Spolu	135	135	100	35	27	0	9	0	0

Časový horizont čerpania zdrojov (tis. €)									
Rok	Oprávnené náklady spolu	Verejné zdroje						Súkromné zdroje	EIB
		Verejné zdroje spolu	Fond EÚ	Národné verejné zdroje					
				Národné verejné zdroje spolu	Štátny rozpočet	Regionálne zdroje	Miestne zdroje		
	A=B+H+CH	B=C+D	C	D=E+F+G	E	F	G	H	CH
2010	23	23	17	6	5	0	1	0	0
2011	33	33	25	8	7	0	2	0	0
2012	34	34	25	9	7	0	2	0	0



<b>2013</b>	34	34	25	9	7	0	2	0	0
<b>2014</b>	10	10	8	3	2	0	1	0	0
<b>2015</b>	0	0	0	0	0	0	0	0	0
<b>2016</b>	0	0	0	0	0	0	0	0	0
<b>2017</b>	0	0	0	0	0	0	0	0	0
<b>2018</b>	0	0	0	0	0	0	0	0	0
<b>2019</b>	0	0	0	0	0	0	0	0	0
<b>Spolu</b>	135	135	100	35	27	0	9	0	0

Finančné tabuľky prezentujú podiel spolufinancovania verejného a súkromného sektora v rámci jednotlivých opatrení.

**Finančná tabuľka pre verejný sektor:**

Celkom VZ + VS	verejné zdroje (VZ)	verejný sektor (VS)
	Celkom SR + EÚ	
100%	95 %	5 %

**Finančná tabuľka pre verejný sektor:**

Celkom VZ + VS	verejné zdroje (VZ)	verejný sektor (VS)
	Celkom SR + EÚ	
100%	0 %	100 %

Predpokladané zdroje čerpania z fondov EÚ - REGIONÁLNY operačný program		
Prioritné osi programu	Podprogramu	Fond
1 Infraštruktúra vzdelávania	1.1 Rekonštrukcia, rozširovanie a modernizácia existujúcich vzdelávacích zariadení s cieľom zlepšenia podmienok vzdelávacieho procesu (materské, základné a stredné školy)	ERDF
2 Infraštruktúra sociálnych služieb a sociálnoprávnej ochrany a sociálnej kurately	2.1 Budovanie nových zariadení sociálnych služieb a sociálnoprávnej ochrany a sociálnej kurately a obstaranie ich vnútorného zariadenia	ERDF
	2.2 Rekonštrukcia, rozširovanie a modernizácia existujúcich zariadení sociálnych služieb a sociálnoprávnej ochrany a sociálnej kurately s cieľom zvýšenia kvality nimi poskytovaných služieb	
3 Infraštruktúra pamäťových a fondových inštitúcií na regionálnej a miestnej úrovni a revitalizácia pamiatkového fondu	3.1 Modernizácia regionálnej a miestnej infraštruktúry pamäťových a fondových inštitúcií	ERDF
	3.2 Revitalizácia a hospodárske využitie pamiatkových objektov v území	
4 Podpora konkurencieschopnosti a inovatívnej kapacity regiónov	4.1 Modernizácia a budovanie regionálnych komunikácií zaisťujúcich dopravnú obslužnosť regiónu	ERDF
	4.2 Regenerácia sídiel	
5 Infraštruktúra cestovného ruchu	5.1 Podpora a obnova infraštruktúry cestovného ruchu	ERDF
6 Infraštruktúra nekomerčných záchranných služieb	6.1 Rekonštrukcia, rozširovanie a opravy stavebného fondu nekomerčných záchranných služieb a modernizácia ich vnútorného vybavenia	ERDF
7 Technická pomoc		ERDF

## 9.9 PROGRAM 9. PROPAGÁCIA A CESTOVNÝ RUCH

Predpokladaná štruktúra finančných zdrojov (tis. €)									
Ciele	Oprávnené náklady spolu	Verejné zdroje						Súkromné zdroje	EIB
		Verejné zdroje spolu	Fond EÚ	Národné verejné zdroje					
				Národné verejné zdroje spolu	Štátny rozpočet	Regionálne zdroje	Miestne zdroje		
	A=B+H+CH	B=C+D	C	D=E+F+G	E	F	G	H	CH
Cieľ 9.1	Zabezpečiť účinnú propagáciu obce.								



Projekt 9.1.1	1	1	0	1	0	0	1	0	0
Projekt 9.1.2	2	2	0	2	0	0	2	0	0
Projekt 9.1.3	1	1	0	1	0	0	1	0	0
Projekt 9.1.4	1	1	0	1	0	0	1	0	0
<b>Cieľ 9.2 Rekreačno- relaxačné zázemie obce.</b>									
Projekt 9.2.1	21	21	16	5	4	0	1	0	0
Projekt 9.2.2	5	5	0	5	0	0	5	0	0
Projekt 9.2.3	300	300	225	75	60	0	15	0	0
Projekt 9.2.4	400	260	160	100	100	0	0	140	0
<b>Spolu</b>	<b>731</b>	<b>591</b>	<b>401</b>	<b>190</b>	<b>164</b>	<b>0</b>	<b>26</b>	<b>140</b>	<b>0</b>

Časový horizont čerpania zdrojov (tis. €)									
Rok	Oprávnené náklady spolu	Verejné zdroje						Súkromné zdroje	EIB
		Verejné zdroje spolu	Fond EÚ	Národné verejné zdroje					
				Národné verejné zdroje spolu	Štátny rozpočet	Regionálne zdroje	Miestne zdroje		
	A=B+H+CH	B=C+D	C	D=E+F+G	E	F	G	H	CH
2010	183	148	100	48	41	0	7	35	0
2011	183	148	100	48	41	0	7	35	0
2012	182	147	100	47	41	0	6	35	0
2013	182	147	100	47	41	0	6	35	0
2014	0	0	0	0	0	0	0	0	0
2015	0	0	0	0	0	0	0	0	0
2016	0	0	0	0	0	0	0	0	0
2017	0	0	0	0	0	0	0	0	0
2018	0	0	0	0	0	0	0	0	0
2019	0	0	0	0	0	0	0	0	0
Spolu	731	591	401	190	164	0	26	140	0

Finančné tabuľky prezentujú podiel spolufinancovania verejného a súkromného sektora v rámci jednotlivých opatrení.

**Finančná tabuľka pre verejný sektor:**

Celkom VZ + VS	verejné zdroje (VZ)	verejný sektor (VS)
	Celkom SR + EÚ	
100%	95 %	5 %

**Finančná tabuľka pre verejný sektor:**

Celkom VZ + VS	verejné zdroje (VZ)	verejný sektor (VS)
	Celkom SR + EÚ	
100%	0 %	100 %

**Podpora podnikateľských aktivít v cestovnom ruchu**

**Finančná tabuľka pre investície realizované súkromným sektorom**

Celkom VZ + SZ	verejné zdroje (VZ)	súkromné zdroje (SZ)
	Celkom SR + EÚ	
100%	50%	50%

<b>Predpokladané zdroje čerpania z fondov EÚ - Operačný program KONKURENCIESCHOPNOSŤ A HOSPODÁRSKY RAST</b>		
Prioritné osi programu	Podprogramu	Fond
1 Podpora konkurencieschopnosti	1.1 Inovácie a technologické transfery	ERDF



podnikov a služieb najmä prostredníctvom inovácií	1.2 Podpora spoločných služieb a infraštruktúry pre podnikateľov	ERDF
	1.3 Podpora inovačných aktivít v podnikoch	
	1.4 Zvyšovanie energetickej efektívnosti na strane výroby aj spotreby a zavádzanie progresívnych technológií v energetike	
	1.5 Podpora podnikateľských aktivít v cestovnom ruchu	
	1.6 Podpora tvorby pracovných miest prostredníctvom rozvoja podnikania	
	1.7 Podpora druhospracovateľského potravinárskeho priemyslu	
	2 Technická pomoc	

Predpokladané zdroje čerpania z fondov EÚ - REGIONÁLNY operačný program		
Prioritné osi programu	Podprogramu	Fond
1 Infraštruktúra vzdelávania	1.1 Rekonštrukcia, rozširovanie a modernizácia existujúcich vzdelávacích zariadení s cieľom zlepšenia podmienok vzdelávacieho procesu (materské, základné a stredné školy)	ERDF
2 Infraštruktúra sociálnych služieb a sociálnoprávnej ochrany a sociálnej kurately	2.1 Budovanie nových zariadení sociálnych služieb a sociálnoprávnej ochrany a sociálnej kurately a obstaranie ich vnútorného zariadenia	ERDF
	2.2 Rekonštrukcia, rozširovanie a modernizácia existujúcich zariadení sociálnych služieb a sociálnoprávnej ochrany a sociálnej kurately s cieľom zvýšenia kvality nimi poskytovaných služieb	
3 Infraštruktúra pamäťových a fondových inštitúcií na regionálnej a miestnej úrovni a revitalizácia pamiatkového fondu	3.1. Modernizácia regionálnej a miestnej infraštruktúry pamäťových a fondových inštitúcií	ERDF
	3.2 Revitalizácia a hospodárske využitie pamiatkových objektov v území	
4 Podpora konkurencieschopnosti a inovatívnej kapacity regiónov	4.1 Modernizácia a budovanie regionálnych komunikácií zaisťujúcich dopravnú obslužnosť regiónu	ERDF
	4.2 Regenerácia sídiel	
5 Infraštruktúra cestovného ruchu	5.1 Podpora a obnova infraštruktúry cestovného ruchu	ERDF
6 Infraštruktúra nekomerčných záchranných služieb	6.1 Rekonštrukcia, rozširovanie a opravy stavebného fondu nekomerčných záchranných služieb a modernizácia ich vnútorného vybavenia	ERDF
7 Technická pomoc		ERDF

## 9.10 PROGRAM 10. ADMINISTRATÍVA A BEZPEČNOSŤ

Predpokladaná štruktúra finančných zdrojov (tis. €)									
Ciele	Oprávnené náklady spolu	Verejné zdroje						Súkromné zdroje	EIB
		Verejné zdroje spolu	Fond EÚ	Národné verejné zdroje					
				Národné verejné zdroje spolu	Štátny rozpočet	Regionálne zdroje	Miestne zdroje		
	A=B+H+CH	B=C+D	C	D=E+F+G	E	F	G	H	CH
Cieľ 10.1.	Zabezpečiť rozvoj administratívnej infraštruktúry a podmienok na výkon samosprávnych funkcií v obci								
Projekt 10.1.1	41	41	31	10	8	0	2	0	0
Cieľ 10.2.	Vytvorenie podmienok na znižovanie kriminality v obci a ochranu majetku obyvateľov a ostatných subjektov v obci.								
Projekt 10.2.1	2	2	2	1	0	0	0	0	0
Spolu	43	43	32	11	9	0	2	0	





Časový horizont čerpania zdrojov (tis. €)									
Rok	Oprávnené náklady spolu	Verejné zdroje						Súkromné zdroje	EIB
		Verejné zdroje spolu	Fond EÚ	Národné verejné zdroje					
				Národné verejné zdroje spolu	Štátny rozpočet	Regionálne zdroje	Miestne zdroje		
	A=B+H+CH	B=C+D	C	D=E+F+G	E	F	G	H	CH
2010	10	10	8	3	2	0	1	0	0
2011	11	11	8	3	2	0	1	0	0
2012	11	11	8	3	2	0	1	0	0
2013	11	11	8	3	2	0	1	0	0
2014	1	1	0	0	0	0	0	0	0
2015	0	0	0	0	0	0	0	0	0
2016	0	0	0	0	0	0	0	0	0
2017	0	0	0	0	0	0	0	0	0
2018	0	0	0	0	0	0	0	0	0
2019	0	0	0	0	0	0	0	0	0
Spolu	43	43	32	11	9	0	2	0	0

Finančné tabuľky prezentujú podiel spolufinancovania verejného a súkromného sektora v rámci jednotlivých opatrení.

Finančná tabuľka pre verejný sektor:

Celkom VZ + VS	verejné zdroje (VZ)	verejný sektor (VS)
	Celkom SR + EÚ	
100%	95 %	5%

#### 9.11 PROGRAM 11. INFORMATIZÁCIA OBCE

Predpokladaná štruktúra finančných zdrojov (tis. €)									
Ciele	Oprávnené náklady spolu	Verejné zdroje						Súkromné zdroje	EIB
		Verejné zdroje spolu	Fond EÚ	Národné verejné zdroje					
				Národné verejné zdroje spolu	Štátny rozpočet	Regionálne zdroje	Miestne zdroje		
	A=B+H+CH	B=C+D	C	D=E+F+G	E	F	G	H	CH
Ciel' 11.1	Zabezpečiť technické podmienky na prechod samosprávy na nový typ vládnutia - e - government.								
Projekt 11.1.1	7	7	5	2	1	0	0	0	0
Projekt 11.1.2	3	3	2	1	1	0	0	0	0
Projekt 11.1.3	3	3	2	1	1	0	0	0	0
Spolu	13	13	10	3	3	0	1	0	0

Časový horizont čerpania zdrojov (tis. €)									
Rok	Oprávnené náklady spolu	Verejné zdroje						Súkromné zdroje	EIB
		Verejné zdroje spolu	Fond EÚ	Národné verejné zdroje					
				Národné verejné zdroje spolu	Štátny rozpočet	Regionálne zdroje	Miestne zdroje		
	A=B+H+CH	B=C+D	C	D=E+F+G	E	F	G	H	CH
2010	3	3	2	1	1	0	0	0	0
2011	3	3	2	1	1	0	0	0	0
2012	3	3	2	1	1	0	0	0	0



<b>2013</b>	3	3	2	1	1	0	0	0	0
<b>2014</b>	0	0	0	0	0	0	0	0	0
<b>2015</b>	0	0	0	0	0	0	0	0	0
<b>2016</b>	0	0	0	0	0	0	0	0	0
<b>2017</b>	0	0	0	0	0	0	0	0	0
<b>2018</b>	0	0	0	0	0	0	0	0	0
<b>2019</b>	0	0	0	0	0	0	0	0	0
<b>Spolu</b>	13	13	10	3	3	0	1	0	0

Finančné tabuľky prezentujú podiel spolufinancovania verejného a súkromného sektora v rámci jednotlivých opatrení.

**Finančná tabuľka pre verejný sektor:**

Celkom VZ + VS	verejné zdroje (VZ)	verejný sektor (VS)
	Celkom SR + EÚ	
100%	95 %	5%

## 10 ZABEZPEČENIE PHSR

Po schválení PHSR nastáva vlastná realizácia PHSR, jeho opatrení a úloh. Uskutočnenie aktivít uvedených v PHSR predpokladá určité finančné a administratívne zabezpečenie.

### 10.1 FINANČNÉ ZABEZPEČENIE PHSR

Finančné vyčíslenie jednotlivých aktivít sa v PHSR uvádza pri väčšine opatrení a aktivít, potrebných na naplnenie cieľov programu. Tie sú stanovené odhadom, konečné rozpočty budú súčasťou vykonávacích plánov. Pri schvaľovaní financovania jednotlivých úloh, vyplývajúcich z aktivít, sa bude prihliadať na ich dôležitosť a dopad na hospodársky a sociálny rozvoj obce. Viaceré úlohy sa môžu realizovať v rámci bežnej prevádzky samosprávy, mnohé však vyžadujú náročnejšie finančné a personálne zdroje a spoluprácu s inými subjektami.

Potenciálne zdroje na realizáciu opatrení a úloh PHSR sú:

- vlastné zdroje – rozpočet obce,
- bankové úvery,
- štátne dotácie z účelových fondov,
- dotácie z výťažku lotérií,
- financie z Národných projektov (MPSVR, úrady práce sociálnych vecí a rodiny),
- štrukturálne a fondy,
- nadácie, neinvestičné fondy,
- účelové fondy zahraničných zastupiteľstiev v SR (holandské, americké, kanadské,...),
- Svetová banka,
- sponzoring podnikateľov, firiem, bankového sektora, súkromných osôb,
- združovanie prostriedkov verejnej a neverejnej sféry, atď.,

Štruktúra uvedených zdrojov bude závisieť na aktuálnej finančnej situácii obce ako aj na spoločensko-ekonomických podmienkach.

### 10.2 ADMINISTRATÍVNE ZABEZPEČENIE PHSR

Nevyhnutnou podmienkou plnenia programu je administratívne zabezpečenie jeho realizácie. Realizácia vyžaduje pravidelnú systematickú prácu skupín odborníkov a pracovníkov samosprávy. Na tento účel sa doporučuje zriadiť nasledovné orgány s prepojením na vlastné ľudské zdroje:

#### 1. Výbor pre PHSR

Poradný orgán zložený zo starostu a poslancov obecného zastupiteľstva. Úlohou výboru bude v intervale minimálne dva krát do roka posúdiť Správu o realizácii PHSR a stav finančného čerpania



prostriedkov, dopadovú analýzu PHSR, plán na ďalšie obdobie a navrhovať stratégiu rozvoja a doplnenie úloh a opatrení, ktoré neboli uvedené v PHSR.

## 2. Komisia strategického rozvoja

Výkonný útvar, zabezpečujúci plánovanie a realizáciu úloh PHSR. Úlohou útvaru bude: vypracovávať projekty, koordinovať projekty, monitorovať realizáciu projektov, vypracovávať dopadové analýzy projektov, spolupracovať s inými partnermi doma a v zahraničí na realizácii projektov, vyhľadávať potenciálne zdroje a partnerstvá na realizáciu úloh PHSR, dohliadať nad ekonomickým čerpaním projektových prostriedkov, zbierať podklady o projektoch v rámci PHSR realizovaných inými subjektami, viesť aktuálnu analýzu demografie a štruktúry ekonomických charakteristík obce, sledovať podnikateľskú klímu a vzájomný vzťah odvetví v obci, poskytovať asistenciu podnikom vytváraním všestranných komunikačných kanálov, atď.

## 3. Koordinátor pre stratégiu

Bude mať za úlohu: fungovať ako výkonný tajomník, koordinovať realizáciu PHSR, predkladať správy, podieľať sa na určovaní priorít realizácie PHSR, koordinovať stretnutia, podnety, požiadavky predstaviteľov rozhodujúcich odvetví na území obce, zaznamenávať dôležité trendy v hospodárstve majúce dopad na vývoj obce, podieľať sa na budovaní verejno-súkromných partnerstiev, zúčastňovať sa na dôležitých domácich a zahraničných stretnutiach, konferenciách, zameraných na rozvoj obce.

## 4. Vlastní zamestnanci

Do realizácie PHSR budú zapojení aj ostatní zamestnanci.

## 11 MONITOROVANIE PHSR

Monitorovanie PHSR budú uskutočňovať:

- Výbor pre PHSR,
- Komisia strategického rozvoja,
- Koordinátor pre stratégiu,
- Obecné zastupiteľstvo,

### 11.1 SPÔSOB MONITOROVANIA PHSR

Monitorovanie plnenia PHSR bude vykonávať Komisia strategického rozvoja. Koordinátorovi pre stratégiu pracovníci Útvaru budú pravidelne predkladať správy o postupe realizácie a príprave projektov, o vlastnej činnosti a o iných aktivitách súvisiace s plnením PHSR. Koordinátor pre stratégiu bude predkladať na zasadnutia Výboru Správy o realizácii PHSR, pre posúdenie súladu aktivít s Programom hospodárskeho a sociálneho rozvoja. Výbor vydá k realizácii stanovisko, ktoré sa predloží poslancom na Obecné zastupiteľstvo pri schvaľovaní ročných rozpočtov.

Počas roka sa môže každý poslanec obecného zastupiteľstva oboznámiť s priebehom plnenia PHSR na Útvare strategického rozvoja alebo u Koordinátora pre stratégiu.

### 11.2 VYHODNOCOVANIE A SPÔSOB MODIFIKOVANIA PHSR

Hlavným hodnotiacim dokumentom PHSR bude *Správa o realizácii PHSR*, ktorú vypracuje Útvar strategického rozvoja.

#### Spôsob modifikovania PHSR

Predkladať návrhy na modifikovanie PHSR bude v právomoci Výboru pre PHSR. Koordinátor pre stratégiu môže tiež predkladať Výboru návrhy na doplnenie PHSR. Občania a inštitúcie môžu tiež v písomnej forme predložiť Útvoru návrh na modifikovanie PHSR.

Na zasadnutia Výboru v termíne schvaľovania obecného rozpočtu predloží Koordinátor *Dopadovú analýzu plnenia PHSR*.



Doplnenie PHSR sa uskutoční formou vypracovania *Návrhu na doplnenie PHSR*, ktorý bude obsahovať konkrétne nové špecifické ciele, podprogramu, aktivity a úlohy. Návrh sa predloží na schválenie obecnému zastupiteľstvu. Ak doplnenie PHSR bude spojené s možnosťou získať finančné prostriedky, alebo bude vyvolané inou nevyhnutnou potrebou, môže sa kvôli tomu tiež iniciovať mimoriadne zasadnutie Výboru alebo obecného zastupiteľstva.



## 12 ZÁVER

PHSR Obce Štefanovce je strategický strednodobý dokument, ktorý určuje víziu rozvoja obce, prioritné rozvojové oblasti a strategické ciele ich naplnenia. Tento dokument je základným východiskom pre spracovanie ďalších materiálov rozvoja jednotlivých oblastí života obce.

PHSR je otvoreným dokumentom, ktorý bude pravidelne polročne vyhodnocovaný a aktualizovaný na zasadnutiach obecného zastupiteľstva.

Predmetný PHSR Obce Štefanovce bol schválený na zasadnutí obecného zastupiteľstva dňa

..... VZN / UOZ č. ....

.....  
pečiatka obce

.....  
starosta obce



## 13 POUŽITÁ LITERATÚRA

1. Národný strategický referenčný rámec 2007-2013.
2. Program rozvoja vidieka 2007 – 2013.
3. Program hospodárskeho a sociálneho rozvoja Prešovského samosprávneho kraja.
4. Zákon č. 503/2001 Z.z. o podpore regionálneho rozvoja, v znení neskorších predpisov.
5. Zákon č. 369/1990 Z.z. o obecnom zriadení, v znení neskorších predpisov.
6. Zákon č. 303/1995 Z.z. o rozpočtových pravidlách, v znení neskorších predpisov.
7. Zákon č. 482/2003 Z.z. o štátnej pokladnici.
8. Zákon č. 193/2001 Z.z. o podpore na zriadenie priemyselných parkov,
9. Zákon č. 156/2003 Z.z. ktorým sa mení a dopĺňa zákon č. 193/2001 Z.z. o podpore na zriadenie priemyselných parkov.
10. VEDA. Encyklopédia Slovenska. VI zv. Veda, Bratislava, 1982.
10. JAROŠ, J. Tectonic styles of the homelands of superficial nappes. Rozpravy ČASV, Řada matematických a přírodných věd, roč. 81, seš. 6, Academia Praha, 1971.
11. LUKNIŠ, M. A KOL. Slovensko – Príroda. Vyd. Obzor, Bratislava, 1972.
12. MAZÚR, M., LUKNIŠ, M. Regionálne geomorfologické členenie SSR, Geogr. čas., 30, 2, Bratislava, 1978.
13. UPSVAR. Štatistiky Úradu práce, sociálnych vecí a rodiny 1999 – 2004.
14. Interné materiály obce Štefanovce.
15. Sociologický ústav Slovenskej akadémie vied, REGIONÁLNY ROZVOJ SLOVENSKA VÝCHODISKÁ A SÚČASNÝ STAV , Editori: Mgr. Ľubomír Faltán, CSc., Doc. PhDr. Ján Pašiak, PhD. 2004, 88 s.
16. Ministerstvo životného prostredia Slovenskej republiky. Národná stratégia ISPA Slovenskej republiky: životné prostredie, Október 2000.
17. STREDOSLOVENSKÉ VYDAVATEĽSTVO. Vlastivedný sborník IV. Bratislava. 1961.
18. STREDOSLOVENSKÉ VYDAVATEĽSTVO. Vlastivedný sborník XI. Bratislava. 1972.
19. BIELY, A. et al. Geologická stavba. In Atlas krajiny Slovenskej republiky [online]. 2004.
20. LUKNIŠ, M. Reliéf. In LUKNIŠ, M. et al. Slovensko 2 : Príroda. 1972.
21. HRAŠNA, M., KLUKANOVÁ, A. Inžinierskogeologická rajonizácia. In Atlas krajiny Slovenskej republiky [online]. 2004.
22. MAZÚR, E., LUKNIŠ, M.. Geomorfologické jednotky. Mapa 1:500 000. In Atlas SSR. 1980.
23. MAZÚR, E., ČINČURA, J., KVITKOVIČ, J. Geomorfológia. Mapa 1:500 000. In Atlas SSR. 1980.
24. <http://www.enviro.gov.sk/servlets/files/8994>.
25. [http://www.mineraly.sk/files/lok/16\\_safarka.htm](http://www.mineraly.sk/files/lok/16_safarka.htm)
26. [http://enviroportal.sk/pdf/spravy\\_zp/kke02s.pdf](http://enviroportal.sk/pdf/spravy_zp/kke02s.pdf)
27. <http://volcanology.eligeos.org/permvolcincwc-5.html>
28. [http://www.ucm.sk/FPV/katedry/biotechnolog/revue\\_nova\\_biotechnologica/revue\\_nova\\_biotechnologica\\_3\\_2/04\\_Krajn akova.pdf](http://www.ucm.sk/FPV/katedry/biotechnolog/revue_nova_biotechnologica/revue_nova_biotechnologica_3_2/04_Krajn akova.pdf).
29. <http://www.statistics.sk/mosmis/run.html>
30. [http://www.cvcub.edu.sk/vorec/fg-charakteristika-ilavy/2\\_hydrologia.html](http://www.cvcub.edu.sk/vorec/fg-charakteristika-ilavy/2_hydrologia.html)
31. [http://www.sazp.sk/slovak/struktura/copk/chodniky/chkosk3/kapitoly/kap\\_5.html](http://www.sazp.sk/slovak/struktura/copk/chodniky/chkosk3/kapitoly/kap_5.html)
32. [http://www.mineraly.sk/files/lok/16\\_safarka.htm](http://www.mineraly.sk/files/lok/16_safarka.htm)
33. [http://enviroportal.sk/pdf/spravy\\_zp/kke02s.pdf](http://enviroportal.sk/pdf/spravy_zp/kke02s.pdf)
34. <http://www.fns.uniba.sk/zp/knihy/index.htm>
35. Jozef Jakál, Geografický ústav SAV, Štefánikova 49, 814 73 Bratislava, Slovensko KRASOVÉ FORMY A ICH VÄZBA NA VLASTNOSTI RELIEFU A KLÍMY V ZÁPADNÝCH KARPATOCH
36. <http://www.agroporadenstvo.sk/rv/poda/cernozem.htm>
37. <http://www.agroporadenstvo.sk/rv/poda/fluvizem.htm>
38. ÚPD Štefanovce
39. <http://web.tuke.sk/fberg-kgp/spis/geologia.htm>
40. <http://oldwww.fns.uniba.sk/~krg/prilohy/kgamr/2004/podnedruhy1.htm>
41. Nábělek, F. (1979): Encyklopédia Slovenska, SAV, Bratislava
42. Kolektív, 2000: Morfogenetický klasifikačný systém pôd Slovenska. VÚPOP, Societas
43. Pedologica Slovaca, Bratislava, s. 74
44. Mazúr, E. (1980): Atlas SSR, SAV, Bratislava - kapitola pôdy
45. Minár, J. a kolektív (2001): Geografické spektrum 3. PRIF UK Bratislava
46. <http://www.mineraly.sk/files/hor/spras.htm>
47. Bizudová, M. 1993. Geomorfológia. 1. vyd. Bratislava: UK Bratislava, 1993. 228 s. -
48. Lukniš, M. 1972. Slovensko príroda. 1. vyd. Bratislava: Obzor, 1972. 920 s. -
49. Ciesarik, M. 1994. Geológia. Vysokoškolské skriptá. 1. vyd. Zvolen: LF: Katedra prírodného prostredia, 1994. 255 s. ISBN 80-228-0345-6 -
50. Čerman, R. 2003. Zemepisný atlas SR. 1. vyd. Bratislava: Mapa Slovakia Bratislava, s.r.o. , 2003. 96 s. ISBN 80-8067-006- 4 -
51. Kolník P., 2001, Cestovný lexikón Slovenskej republiky, Bratislava, Vydavateľstvo Astor Slovakia, 212,
52. Plesník P., a kol. 1989, Malá slovenská vlastiveda, Bratislava, Vydavateľstvo Obzor, 91, 135, 222, 223,
53. [www.statistics.sk](http://www.statistics.sk)
54. <http://www.slovakia.travel/entitaview.aspx?l=1&lt=1&idp=41897>
55. [http://www.krasy-slovenska.sk/index.php?a=clanok\\_358](http://www.krasy-slovenska.sk/index.php?a=clanok_358)
56. <http://www.celodin.org/files/sk/1040.pdf>, 12.2.2009
57. [http://www.seps.sk/zp/iucn/projekty\\_agr/2.htm](http://www.seps.sk/zp/iucn/projekty_agr/2.htm), 22.5.2009
58. <http://www.agroporadenstvo.sk/rv/poda/fluvizem.htm?start>
59. <http://www.sopsr.sk/natura/index.php?p=4&sec=5&kod=SKUEV0252>
60. <http://www.dk.ouzp.sk/ovzdusie.html>, 19. 9. 2009
61. (<http://spsi.edupage.org/about/?>, 12.9.2009)
62. <http://spsi.edupage.org/text/?text=text/text3&subpage=2&>



63. (<http://www.stefanovce.ocu.sk/sk/index.php?ids=4>, 23.9.2009).
64. <http://www.turistik.sk/sk/kraje/presovsky-kraj/sabinov/rencisov/bachuren/>
65. [http://sk.wikipedia.org/wiki/%C5%A0ari%C5%A1sk%C3%A1\\_vrchovina](http://sk.wikipedia.org/wiki/%C5%A0ari%C5%A1sk%C3%A1_vrchovina), 12.9.2009
66. [http://www.krasy-slovenska.sk/index.php?a=clanok\\_\\_273](http://www.krasy-slovenska.sk/index.php?a=clanok__273)
67. [http://www.mineraly.sk/files/lok/20\\_geolog\\_stavba\\_sr.htm](http://www.mineraly.sk/files/lok/20_geolog_stavba_sr.htm)
68. [http://www.mineraly.sk/files/lok/301-400/328\\_slovgeo\\_branisko\\_1.htm](http://www.mineraly.sk/files/lok/301-400/328_slovgeo_branisko_1.htm), 12.9.2009
69. [http://www.mineraly.sk/files/lok/301-400/329\\_slovgeo\\_branisko\\_2.htm](http://www.mineraly.sk/files/lok/301-400/329_slovgeo_branisko_2.htm)
70. <http://korzar.sme.sk/c/4583311/bachuren-skryva-nadhernu-pseudokrasovu-tiesnavu.html>
71. <http://www.seps.sk/zp/iucn/projekty/agr/2.htm>, 22.5.2009
72. <http://www.agroporadenstvo.sk/rv/poda/fluvizem.htm?start>
73. <http://sk.wikipedia.org/wiki/Svinka>
74. <http://web.tuke.sk/fberg-kgp/spis/>
75. <http://web.tuke.sk/fberg-kgp/spis/>
76. <http://sk.tixik.com/kamenna-baba-2355864.htm>
77. <http://sk.tixik.com/zricenina-hradu-hanigovce-2357539.htm>
78. <http://www.turistika.sk/turisticke-ciele/detail/branisko>





**Program hospodárskeho a sociálneho rozvoja  
Obce Štefanovce  
Programovacie obdobie 2010 – 2019  
2009**

**SCARABEO-SK ,s.r.o., Povstalecká cesta 16, 974 09 Banská Bystrica**

e-mail: [hronec.scarabeus@gmail.com](mailto:hronec.scarabeus@gmail.com)

tel.: 0907 439 224  
0911 439 224