



Program hospodárskeho a sociálneho rozvoja obce Hronský Beňadik 2015 - 2020



Zdroj: webová stránka obce

ADD Piešťany
Architektonická, projektová a inžinierska kancelária

Vypracovala: Ing.arch. Darina Drgoňová, Ateliér ADD Piešťany, Brezová 6, 921 01 Piešťany

Obsah dokumentu

ÚVOD

Stručný popis kontextu vzniku a chronológie prípravy PHSR

Stručné zhrnutie východiskových koncepčných dokumentov týkajúcich sa vymedzeného územia

Stručný popis postupu a časového zabezpečenia spracovania PHSR

Časť 1. ANALYTICKÁ ČASŤ

I. AUDIT ÚZEMIA

1. ZÁKLADNÁ CHARAKTERISTIKA

1.1. Základné informácie (tabuľka)

1.2. História obce

1.3. Širšie územné vzťahy

1.4. Stav územnoplánovacej a programovej dokumentácie

2. PRÍRODNÉ ZDROJE A PODMIENKY

2.1. Prírodné charakteristiky

- geomorfológia, klimatické podmienky, hydrologické pomery, pôdna charakteristika, fauna a flóra, krajinná štruktúra

2.2. Ochrana prírody

- chránené územia, NATURA 2000, ÚSES

2.3. Životné prostredie

- ovzdušie, voda, odpady, seizmicita, radónové riziká, environmentálna regionalizácia

3. ĽUDSKÉ ZDROJE

3.1. Demografická situácia obce

- stav a vývoj obyvateľstva, pohyb obyvateľstva, veková štruktúra obyvateľstva

3.2. Obyvateľstvo podľa ekonomickej aktivity

3.3. Vzdelávanie, vzdelanosť obyvateľstva

3.4. Vierovyznanie a národnostné zloženie

4. KULTÚRNE A SPOLOČENSKÉ ZDROJE

4.1. Pamiatky a tradície

- tradície, kultúrne a historické pamiatky, osobnosti, rodáci,

4.2. Spoločenský život

- kluby, spolky, združenia, spoločenské aktivity a akcie

5. MATERIÁLNE A FINANČNÉ ZDROJE

5.1. Bývanie a bytový fond

5.2. Základná a technická infraštruktúra

- doprava, voda a odpady, komunikačné a informačné siete, elektrina, plyn,

5.3. Občianska infraštruktúra a vybavenosť, sociálna infraštruktúra

- občianska vybavenosť a služby, sociálne a zdravotné služby, školstvo a vzdelávanie, kultúra a osвета, zariadenia pre rekreáciu, šport a oddych, administratíva a verejná správa

6. EKONOMICKÉ VYUŽÍVANIE ZDROJOV

6.1. Základné ekonomické ukazovatele obce

6.2. Podnikateľské sféra

- primárny sektor, sekundárny sektor, terciálny sektor, kvartérny sektor, organizačná štruktúra hospodárstva

6.3. Trh práce - zamestnanosť, nezamestnanosť

II ANALÝZA SITUÁCIE V OBCI

7. VONKAJŠIA ANALÝZA

8. SWOT ANALÝZA

9. PROBLÉMOVÁ ANALÝZA

9.1. Audit problémov - najdôležitejšie problémy

9.2. Analýza problémov a možných rizík a nežiadaných dôsledkov

10. ANALÝZA VÄZIEB NA STRATEGICKÉ DOKUMENTY VÚC

10.1. PHSR VÚC

10.2. ÚPN VÚC

11. ANALÝZA POTENCIÁLU ÚZEMIA

11.1. Rozvojový potenciál územia

11.2. Disparity rozvoja

Časť 2. STRATEGICKÁ ČASŤ

STRATÉGIA ROZVOJA OBCE

12. VÍZIA A CIELE ROZVOJA OBCE

12.1. Vízia

12.2. Ciele stratégie rozvoja - (priorit. oblasti,) strategický (globálny) cieľ, všeobecné (strat.) a špecifické ciele

Časť 3. PROGRAMOVÁ ČASŤ

PROGRAM ROZVOJA OBCE

13. PRIORITY A OPATRENIA PROGRAMU

13.1 priority, opatrenia a indikatívne aktivity,

13.2 väzba na prioritné oblasti a ciele

Časť 4. REALIZAČNÁ ČASŤ

IMPLEMENTČNÝ RÁMEC PROGRAMU

14. ZABEZPEČENIE IMPLEMENTÁCIE PROGRAMU

14.1. Sociálno-ekonomické partnerstvo

14.2. Inštitucionálne zabezpečenie implementácie programu

14.3. Organizačné zabezpečenie implementácie programu

15. ZÁKLADNÝ IMPLEMENTAČNÝ RÁMEC PROGRAMU

16.1. Realizačný rámec opatrení

Časť 5. FINANČNÁ ČASŤ

16. FINANČNÝ RÁMEC

16.1. Finančná náročnosť stratégie

16.2. Zdroje financovania stratégie (podrobne Príloha)

16.3. Indikatívny finančný rámec programu

17. MONITORING

17.1. monitorovanie a hodnotenie

17.2. Komunikačný plán

18. Časový harmonogram realizácie

19. Záver

PHSR obce Hronský Beňadik 2015-2020

ÚVOD

Formulár č. U7 - Titulná strana dokumentu PHSR

Názov:	Program hospodárskeho a sociálneho rozvoja Obce Hronský Beňadik pre roky 2015-2020
Územné vymedzenie, kraj, okres, obec:	Banskobystrický samosprávny kraj (BBSK) Žarnovica(ZC) Hronský Beňadik(HB)
Územný plán obce schválený:	nie
Dátum schválenia PHSR:	04.12.2015, uznesenie č.89/2015
Dátum platnosti:	Od 04.12.2015. do 04.12.2020.
Verzia:	2.0
Publikovaný verejne:	04.11.2015

Stručný popis kontextu vzniku a chronológie prípravy PHSR

Program hospodárskeho a sociálneho rozvoja obce (PHSR) je základným dokumentom koncepčného a systematického rozvoja obce v horizonte 5 – 10 rokov. Dosiahnutie strategického cieľa PHSR obce presahuje hranice jedného volebného obdobia a preto pri jeho formulácii, ako aj formulácii línie krokov k jeho dosiahnutiu, by malo dôjsť k zhode na úrovni vedenia obce a jej obyvateľov. Na druhej strane, tak ako všetky koncepčné a strategické dokumenty, aj PHSR je natoľko dôležitý a užitočný, nakoľko sa mu tieto vlastnosti pripisujú. Z hľadiska jeho záberu by mal byť základným rozvojovým programom obce. Nie je síce záväzným dokumentom, ale po schválení v zastupiteľstve by mal byť pre dané obdobie určujúci pre obyvateľov a všetkých zástupcov obce.

Hoci PHSR nie je právne záväzný dokument ako napríklad územný plán obce, je potrebné ho vnímať ako základný koncepčný materiál, ktorý identifikuje hlavné problémy, ktoré sú pre hospodársky a sociálny rozvoj daného územia spoločné, a určí opatrenia, ktoré by mali prispieť k riešeniu týchto problémov. Zároveň je to otvorený dokument, ktorý je potrebné podľa vopred stanovených pravidiel dopĺňať a aktualizovať.

Okrem toho má obec povinnosť vypracovať PHSR, čo vyplýva zo zákona č. 539/2008 Z. z. o podpore regionálneho rozvoja v znení zákona č. 309/2014 Z. z. a , ktorý definuje Program hospodárskeho a sociálneho rozvoja ako „strednodobý rozvojový dokument, ktorý je vypracovaný v súlade s cieľmi a prioritami ustanovenými v národnej stratégii a zohľadňuje ciele a priority ustanovené v programe hospodárskeho rozvoja a sociálneho rozvoja vyššieho územného celku, na území ktorého sa obec nachádza, ...“ Spracovaním tohto dokumentu obec naplňa jeden zo základných princípov regionálnej politiky Európskej únie – princíp programovania. Pri spracovaní programu boli rešpektované zásady regionálnej politiky vlády Slovenskej republiky a princípy regionálnej politiky Európskej únie zakotvené najmä v nariadení Rady (ES) č. 1266/1999 (nariadenie o štrukturálnych fondoch).

Hlavné ciele PHSR sú:

- analyzovať hospodársky a sociálny rozvoj obce, hlavné smery jej vývoja a stanoviť ciele a prvoradé potreby
- určiť úlohy a prvoradé potreby v rozvoji technickej infraštruktúry, sociálnej infraštruktúry, v starostlivosti o životné prostredie, vo vzdelávaní, v kultúre a v ďalších oblastiach podpory regionálneho rozvoja
- navrhnuť finančné a administratívne zabezpečenie cieľov obce

- sformulovať stratégiu smerovania daného územia, ktorá vyjadruje ekonomické a sociálne záujmy občanov (širokej verejnosti) a zároveň je v súlade s vyššími koncepciami štátu, VÚC, príslušného mikroregiónu, rezortnými stratégiami, záujmami ochrany životného prostredia, kultúrneho dedičstva a pod.
- zabezpečiť kontinuitu rozvoja obce bez ohľadu na momentálne personálne obsadenie vo vedení obce
- určiť možnosti využitia dotácií na financovanie zámerov obce (schválený PHSR obce je povinnou prílohou pri žiadostiach o čerpanie dotácií z fondov Európskych spoločenstiev v oblasti rozvoja obce)

V zmysle vyššie uvedených hlavných cieľov PHSR Hronský Beňadik rieši rozvoj obce v súlade s jej špecifikami a požiadavkami modernej spoločnosti. Dokument môže významne prispieť k zvýšeniu prosperity územia a vyjadruje spoločnú víziu budúceho rozvoja obce založenú na výsledkoch strategického plánovania. Navrhované aktivity vychádzajú z miestnych podmienok a potrieb a smerujú k zlepšeniu kvality života v obci.

Stručné zhrnutie východiskových koncepčných dokumentov týkajúcich sa vymedzeného územia

Nasledujúci Program hospodárskeho a sociálneho rozvoja (PHSR) je vypracovaný v súlade s paragrafom 8 zákona č.309/2014 Z. z., ktorý mení a dopĺňa zákon č. 539/2008 o podpore regionálneho rozvoja a s princípmi tvorby strategického dokumentu uvedené v Metodickej príručke pre vypracovanie Programu hospodárskeho a sociálneho rozvoja obce/obcí a VÚC, z dielne Ministerstva výstavby a regionálneho rozvoja SR, z februára 2015.

Ciele a priority nasledujúceho PHSR sú v súlade cieľmi a prioritami ustanovenými v Národnej stratégii regionálneho rozvoja Slovenskej republiky 2020/30, zohľadňuje ciele a priority ustanovené v Programe hospodárskeho a sociálneho rozvoja Banskobystrického samosprávneho kraja 2007 – 2013.

Podkladmi pri tvorbe PHSR obce Hronský Beňadik boli:

- zákon 369/1990 Z. z. o obecnom zriadení, v znení neskorších predpisov
- zákon 583/2004 Z. z. O rozpočtových pravidlách územnej samosprávy, v znení neskorších predpisov
- zákon 309/2014 Z. z. a 539/2008 Z. z. O podpore regionálneho rozvoja
- Metodika na vypracovanie Programu hospodárskeho a sociálneho rozvoja obce/obcí a VÚC, z februára 2015
- Stratégia rastu EÚ do roku 2020
- Národná stratégia regionálneho rozvoja Slovenskej republiky na roky 2020/2030
- Partnerská dohoda na roky 2014 - 2020
- Program hospodárskeho a sociálneho rozvoja Banskobystrického samosprávneho kraja na roky 2007-2013
- Program hospodárskeho a sociálneho rozvoja obce Hr. Beňadik na roky 2007-2013

Stručný popis postupu a časového zabezpečenia spracovania PHSR

Obec obstarala vypracovanie nového dokumentu, pretože pôvodne vypracovaný PHSR bol spracovaný pre obdobie rokov 2007-2013 a nebol priebežne analyzovaný a aktualizovaný, bol veľmi povrchno spracovaný a nebolo ho možné v zmysle nového zákona ho iba aktualizovať.

Do spracovania nového dokumentu bola od jeho začatia v marci 2015 zapojená široká verejnosť a občania obce H. Beňadik ako aj obyvatelia miestnej časti Psiare. Formou dotazníkov sa zapojili do tvorby spracovávaného dokumentu. V zmysle zákona č.24/2006 Z. z. o posudzovaní vplyvov na životné prostredie, v znení neskorších predpisov je tento dokument strategickým dokumentom, preto bolo spracované oznámenie o strategickom dokumente, ktoré bolo zaslané na Okresný úrad v Žarnovici. Po uskutočnení predpísaných krokov a zozbieraní stanovísk bolo týmto úradom rozhodnuté, že strategický dokument sa nebude ďalej posudzovať. Spracovateľom dokumentu je ateliér ADD Piešťany. Koordinátorom je Ing.arch. Darina Drgoňová. Do pracovného kolektívu bola prizvaná aj etnologička Mgr. Zuzana Jendrichovská, PhD..

Starosta obce určil pracovné skupiny z radov poslancov a obyvateľov, ktoré spolu so starostom obce a zamestnancami obecného úradu sa podieľali na tvorbe dokumentu.

Formulár č. Ú 1 - Zámer spracovania PHSR

Názov dokumentu	Program hospodárskeho a sociálneho rozvoja obce Hronský Beňadik 2015 - 2020
Forma spracovania	- pracovníkmi samosprávy, -s pomocou externých odborníkov (spolupráca),
Riadenie procesu spracovania	- pracovné skupiny boli určené starostom, z vedenia obce, zamestnancov OcÚ, poslancov OZ a komisií, - súčasťou prieskumu boli aj mimovládne organizácie a podnikateľské subjekty v obci, - zapojenie verejnosti a komunikácia s verejnosťou: zapojenie prostredníctvom dotazníkového prieskumu, informovanie prebiehalo formou webovej stránky, a výveskami na verejnej tabuli, verejným prerokovaním, verejným pripomienkovaním, cez poslancov prostredníctvom zasadnutí OZ.
Obdobie spracovania	- PHSR bol spracovaný v priebehu roka 2015 - harmonogram spracovania je uvedený v nasledujúcej tabuľke.
Financovanie spracovania	- náklady na vlastné spracovanie boli financované z rozpočtu obce Hronský Beňadik
Schvaľovanie	- Obecné zastupiteľstvo

Vypracovaný PHSR umožní obci pripraviť sa na čerpanie štrukturálnych a investičných fondov Európskej únie v sledovanom období na základe Partnerskej dohody SR na roky 2014 – 2020 a nastaví dlhodobé smerovanie obce.

Formulár U 2 - Harmonogram spracovania PHSR

Mesiac	IV.	V.	VI.	VII.	VIII.	IX.	X.	XI.	XII.
Úvod									
Analytická časť									
Strategická časť				OZ	SEA				
Programová časť						SEA			
Realizačná a finančná časť								Verejné prerokovanie	
Záver								Verejné pripomienkovanie	
									OZ

Formulár č. U 3 – metódy zapojenia verejnosti

Metóda	Informovanie verejnosti	Získavanie názorov verejnosti	Zohľadnenie názorov verejnosti
Tlačené materiály			
Verejné informačné tabule	áno		
Informačné formuláre, tabuľky údajov	áno		
Internetové stránky	áno		
Využitie existujúcich médií			
Zverejňovanie informácií v miestnej tlači	nie		nie
Stretnutia			
Stretnutia s kľúčovými ľuďmi/skupinami		áno	áno
Návšteva v dotknutom území		áno	áno
Verejné vypočutie		áno	áno
Využitie miest.ľudí na získavanie názorov		áno	áno
Rozhovory a prieskumy			
Dotazník pre záujmové skupiny		áno	áno
Dotazník pre širokú verejnosť		áno	áno
Poradné skupiny			
Miestne poradné skupiny	áno	áno	áno
Riešenie problémov			
Rokovanie bez prítomnosti moderátora	áno	áno	áno

Zdroj: vlastné spracovanie

Časť 1. ANALYTICKÁ ČASŤ

I. AUDIT ÚZEMIA

1. ZÁKLADNÁ CHARAKTERISTIKA

1.1. Základné informácie

Tabuľka č.1

Kraj	Banskobystrický
Okres	Žarnovica
Kód okresu	612
Názov obce	Hronský Beňadik
Miestna časť obce	Psiare
Kód obce Hronský Beňadik	516830
Katastrálne územie	Hronský Beňadik
	Psiare
Počet obyvateľov	1230(údaj zo sčítania v r. 2011
Rozloha	9,23 km ² (923 ha)
Nadmorská výška	180 - 192 m n. m.
Povodie	Rieka Hron

1.2. História obce

Obec Hronský Beňadik patrí medzi najstaršie obce na Slovensku, prvá písomná zmienka je z r.1075, kedy slávnostne posvätili benediktínske opátstvo aj za prítomnosti zakladateľa kláštora, kráľa Gejzu I. aj so sprievodom. Kláštorný komplex bol vtedy už stavebne dokončený. Vysvitá to zo zakladacej listiny. Rozhodujúcim faktorom pri výbere miesta boli určite prírodné podmienky. Druhým faktorom bola prastará cesta, ktorá spájala kniežaciu Nitru so Zvolenom a banskými lokalitami, z ktorých sa neskoršie vyvinuli kráľovské banské mestá. Pozoruhodná je skutočnosť, že Hronský Beňadik uzatváral hrdlo Slovenskej brány, ktorá tvorila vstup na Pohronie. Dnes nám je známe, že toto bohaté opátstvo nevzniklo na neobývanom mieste, čo potvrdili aj archeologické výskumy uskutočňované od r. 1972. Je dokázané, že tunajšia lokalita existovala už v dobe veľkomoravskej. Kláštor má vynikajúcu strategickú polohu. Je situovaný na skalnej vyvýšenine, z východu lemovanej Hronom, zo severu a severovýchodu je malý potok a na juhozápade skalný masív – Beňadická skala so starým hradiskom. Komplex budov ešte aj dnes pôsobí ako strážca križovatký ciest.

Tieto románske stavby však existovali len niečo cez tristo rokov. Vychádza sa z listiny z roku 1405, kde sa uvádza že kostol a kláštor zanikli na starobu. Dnešný nádherný gotický kostol začali stavať za kráľa Ľudovíta I. v rokoch 1345 – 1350, prípadne 1346 – 1375. V tomto období obec dostala aj mestské výsady, dol. v r. 1347. Z tohto obdobia je aj zmienka o založení obce Psiare, bola doložená v roku 1347. Prestavba spočívala v tom, že pred svätyňu existujúceho kostola východným smerom postavili trojicu gotických svätýň s križovými klenbami. Paralelne s nimi sa stavala aj východná časť kláštora s kapitulnou sieňou. Na sklonku 14. storočia vybudovali trojlodie s bohato profilovanými piliermi s hlavicami nad ktorými v každej lodi sú križové klenby. Súčasne sa stavalo aj západné priečelie s dvojicou veží s reprezentačným vrcholno-gotickým vstupným portálom. V tomto období pribudlo kláštoru ďalšie južné krídlo – križová chodba, ktorá sa zachovala dodnes a spolu s podobnou minoritskou kostolou v Levoči sú jedinými reprezentantkami stredovekej kláštornej architektúry. Poslednou ešte gotickou stavbou pôvodného stredovekého komplexu bolo opátske krídlo, dokončené až roku 1508.

Kláštor v Hronskom Beňadiku sa stal rano-stredovekým kultúrnym centrom. Mal šíriť vzdelanosť, kultúru i progresívnejšie formy v poľnohospodárstve, ako bolo intenzívne využívanie pôdy, zavádzanie ovocinárstva. Tento komplex si zachoval pôvodné poslanie až takmer do 16. storočia.

V 16. storočí bol opevňovaný. Prvým impulzom, prečo sa opevňoval boli útoky obyvateľov Hronského Beňadika a Banskej Štiavnice na kláštor, ktorý bol pre nich feudálnym vykorisťovateľom a ďalším podnetom bolo blížiac sa Turecké nebezpečenstvo. Počas tureckých vpádov obec aj kláštor v roku 1599 spustožili Turci. V roku 1766 bol prestavaný v klasicistickom štýle. Aj v 17. storočí sa na objekte vykonávali rôzne opevňovacie stavebné práce, ktoré súviseli s vtedajšími veľmi nepokojnými časmi. Pevnostný charakter je zjavný dodnes, nepotlačili ho ani stavebné úpravy z 18. storočia, kedy sa prestavoval kláštor a sýpka na západnej strane komplexu.

V 19. storočí bol kláštor vo veľmi zlom stave a navyše v r. 1881 vypukol v mestečku veľký požiar, ktorý sa preniesol aj na strechu sýpky a poškodil aj ostatné časti objektu. Preto v r.1881-1889 vtedajšia pamiatková komisia sa ujala veľkorysej rekonštrukcie a opravy podľa projektu arch. F. Storna. Stredom pozornosti vtedajších pamiatkarov bol kostol a preto jeho západné priečelie obohatili o gotizujúce veže, regotizovali južnú križovú chodbu, ktorú pri barokovej úprave nadstavili o jedno podlažie a upravili celý kláštorný komplex. Napriek puristickej úprave si kostol zachoval svoje pôvodné hodnoty a opevnený kláštor s kostolom benediktínskeho opátstva patrí medzi najkrajšie historicky doložené objekty, aj keď z niektorých období sa zachovali iba podzemné časti.

Preukázateľne teda došlo k množstvu zásahov do pôvodného komplexu a napriek tomu tento predstavuje zaujímavé spojenie objektu sakrálneho a fortifikačného pri prelínaní

sa gotických, renesančných i barokových prvkov. Preto je na mieste, že 24. apríla 1970 bol celý komplex vyhlásený vládou SSR za národnú kultúrnu pamiatku.

Zdroj: Národné kultúrne pamiatky na Slovensku, Vendelín Jankovič a kol., 1980

1.3. Širšie územné vzťahy

Obec Hronský Beňadik patrí do Veľkého územného celku Banská Bystrica. Leží v juhozápadnom okraji jeho územia. Miestnou časťou Psiare sa dotýka hranice Nitrianskeho kraja. Zahŕňa kmeňovú obec Hronský Beňadik a miestnu časť Psiare. Patrí do povodia rieky Hron, ktorá preteká v jeho celej dĺžke východným okrajom zastavaného územia. Leží na styku Podunajskej pahorkatiny, Pohronského Inovca a Štiavnických vrchov, na pravom brehu rieky Hron, severne od Slovenskej brány, je to priestor patriaci do stredného Pohronia. Povrch územia je mierne členitý a klesajúci k vodným tokom, ktoré obcou pretekajú.

Obec zahŕňa dve katastrálne územia, k. ú. Hronský Beňadik a k. ú. Psiare. Katastrálne územia obcí susedia zo severozápadu a severu s obcami Tekovské Nemce a Orovnica. Zo severovýchodu a z východu s obcou Tekovská Breznica. Z juhu a juhovýchodu s obcou Rybník a zo západu a juhozápadu s obcou Kozárovce.

Vid'. mapu na nasledujúcej strane

1.4. Stav územnoplánovacej a programovej dokumentácie

Obec, podľa počtu obyvateľov, v zmysle zákona č. 50/1976 Zb. o územnom plánovaní a stavebnom poriadku (ďalej len Stavebný zákon) v znení neskorších predpisov nepodlieha povinnému spracovaniu územnoplánovacej dokumentácie. Z dôvodu nedostatku finančných prostriedkov aj túto skutočnosť využila a nemá platný ani spracovaný územný plán obce.

Riadi sa iba dokumentmi vyššieho územného celku Banská Bystrica, ktorý má schválený územný plán Veľkého územného celku a podľa Nariadenia vlády Slovenskej republiky č. 263/1998 Z.z. nadobudlo účinnosť 18. augusta 1998, taktiež priebežne realizované zmeny a doplnky 2004, ktoré boli schválené a Všeobecne záväzné nariadenie Banskobystrického samosprávneho kraja č. 4/2004 nadobudlo účinnosť 21. januára 2005. Ďalej boli schválené zmeny a doplnky č.1/2007 a zmeny a doplnky 2009. Poslednými aktuálnymi zmenami sú Zmeny a doplnky 2014. Tento dokument bol schválený Uznesením Zastupiteľstva Banskobystrického samosprávneho kraja číslo 84/2014 zo dňa 5. decembra 2014, ktorého záväzná časť bola vyhlásená Všeobecne záväzným nariadením BBSK č. 27/2014 z 5. decembra 2014. Preto v zmysle § 8, ods.3 zákona č.50/1978 Zb., v znení neskorších predpisov, všetky odvetvové koncepcie musia byť v súlade so záväznými časťami vyššej územnoplánovacej dokumentácie.

Jediným rozvojovým dokumentom obce bol spracovaný Program hospodárskeho a sociálneho rozvoja obce pre roky 2007 – 2013. Tento bol veľmi nekonkrétny a hlavne sa nepostupovalo v zmysle legislatívy a tento dokument nebol monitorovaný a aktualizovaný priebežne ako je potrebné v zmysle zákona č. 539/2008 Z. z. o podpore regionálneho rozvoja.

Preto obec obstarala nový program hospodárskeho a sociálneho rozvoja obce, ktorý bude akceptovať dokumenty vyššieho stupňa a bude kvalitným rozvojovým dokumentom pre obdobie rokov 2015-2020.



2. PRÍRODNÉ ZDROJE A PODMIENKY

2.1. Prírodné charakteristiky

- geomorfológia, klimatické podmienky, hydrologické pomery, pôdna charakteristika, fauna a flóra, krajinná štruktúra

Geomorfológia

Podľa geomorfologického členenia patrí záujmové územie nasledovných geomorfologických jednotiek: Alpsko–himalájska sústava, podsústava Karpaty, provincia Západné Karpaty, subprovincia vnútorné Západné Karpaty a oblasť Slovenské stredohorie. Riešené územie teda patrí do morfoštruktúry vnútorných Západných Karpát do vulkanickej blokovej štruktúry Slovenského stredohoria s pozitívnymi morfoštruktúrami hrastí a diferencovaných blokov.

Z kvartérnych útvarov sú zastúpené v dolinách pohorí fluviálno-nívné sedimenty, holocén. V juhozápadnej časti miestnej časti Psiare sú zastúpené okrajovo aj spraše, würm. V ostatných častiach sa nachádzajú stráňové a podstráňové nesúvislé plytké sedimenty na masívnych stratovulkanických útvaroch.

Podľa inžinierskogeologickej rajonizácie patrí územie do regiónu neovulkanitov a oblasti sopečných hornatín a juhozápadná časť okrajovo spadá aj do regiónu tektonických depresí, oblasti vnútro karpatských nížin.

Podľa mapy potenciálnych zosuvných území, oblasť patrí do oblasti tretieho radu, čo znamená že je to oblasť zväčša stabilných tvarov nížinných pahorkatín. Územie je členité, sklonitosť územia sa uvádza od 2-14°.

Klimatické podmienky.

Obec patrí do teplej klimatickej oblasti s počtom teplých dní 25°C a viac nad 50 dní v roku, do podoblasti mierne vlhkej s charakteristikou okrsku – teplý, mierne vlhký, s miernou zimou. Jedná sa o horskú klímu vlhkú teplú až mierne teplú, s malou inverziou teplôt.

Priemerné ročné úhrny zrážok sú od 550 do 600 mm, priemerné úhrny zrážok v septembri dosahujú len 36 mm, v júni až do 75 mm. Absolútne mesačné maximum zrážok je 186,7 mm (jún 1999) a absolútne minimum 1,0 mm (október 1995). Priemerný počet dní so zrážkami vyššími ako 0,1 mm je 136, so snežením 32,6 a snehovou pokrývkou 43,9. Priemerný počet dní s hmlou sa nevymyká z celoslovenského priemeru (dohľadnosť menšia ako 1 km). Hmla sa najčastejšie vyskytuje v decembri (priemerne 9,5 dňa) a sporadicky v júli a auguste (0,7 dňa).

Priemerné trvanie slnečného svitu za rok dosiahlo 1954,4 hodín, s maximom v júli (280,6 hodín) a minimom v januári (69,2 hodín). Priemerná ročná oblačnosť je 58 %, najväčšia v decembri 73 % a najmenšia v auguste 45 %. Priemerný počet jasných dní za rok dosiahol 50,5 a zamračených 106,3.

Hydrologické pomery

Povrchové vody

Katastrálne územia obce Hronský Beňadik patrí z hľadiska hydrologického do čiastkového povodia rieky Hron, číslo hydrologického poradia 4 – 23 -04. Nachádzajú sa tu vodné toky v správe SVP, š.p. OZ Banská Bystrica. Územím preteká vodný tok Hron, správcovské číslo 007, vodný útvar SKR0004, ktorý je v zmysle vyhlášky č.211/2005 Z. z. zaradený medzi vodohospodársky významné vodné toky. Nachádzajú sa tu drobné vodné toky – Tekovský potok č. t. 040 ústiaci pravostranne do Hrona a jeho prítok Močiare č. t. 041, pravostranný prítok Hrona Čaradický potok č. t. 034. V dotknutom území sa nenachádzajú vodné plochy ani chránené vodohospodárske územia.

Úsek vodného toku Hron v k. ú. obce je neupravený. Ochrana obce je zabezpečená vybudovanými ochrannými hrádzami, ktoré boli vybudované na Q_{100} s bezpečnostným prevýšením. V rkm 80,500 – 81,950 časť Psiare je vybudovaná ochranná hrádza dĺžky 1 450 m a rkm 82,280 – 84,450 v Hronskom Beňadiku je vybudovaná ochranná hrádza dĺžky 2 400 m na ochranu obce a zariadení Benzinolu. Tieto hrádze boli dimenzované na prevedenie $Q_{100} = 720 - 790 \text{ m}^3 \cdot \text{s}^{-1}$. V súčasnom období, po prehodnotení hydrologických údajov sú ochranné hrádze schopné previesť povodňové prietoky len na úrovni O_{20} . Ochrana obce Hronský Beňadik a časti Psiare si vyžaduje prevýšenie ochranných hrádzí na $Q_{100} = 1\,130 \text{ m}^3 \cdot \text{s}^{-1}$.

V decembri 2014 bol vypracovaný návrh Plánu manažmentu povodňového rizika, v súčasnosti je konanie vo veci posudzovania predpokladaných vplyvov navrhovaných opatrení tohto strategického dokumentu na životné prostredie.

SVP, š.p. OZ Banská Bystrica navrhuje v pláne investíciu za účelom protipovodňovej ochrany obce Hronský Beňadik časť Psiare a príľahlej obce Kozárovce navýšením ochrannej hrádze na Q_{100} , táto investícia je zaradená v Pláne manažmentu povodňového rizika pre čiastkové povodie Hrona.

V oboch katastrálnych územiach obce Hronský Beňadik bolo rozhodnutím v r. 2008 určené inundačné územie pozdĺž vodných tokov Hron a Tekovský potok, čo je zakreslené v nasledovnej obrazovej prílohe. Pre toto inundačné územie boli stanovené opatrenia a vymedzený spôsob využívania pozemkov nachádzajúcich sa v tomto území. Rovnako to platí pre všetkých užívateľov a vlastníkov pozemkov zahrnutých do inundačného územia. V aktívnej zóne inundačného územia je zakázané:

1. Umiestňovať a prevádzkovať stavby, ktoré môžu zhoršiť prevedenie povodňových prietokov a odchod ľadov.
2. Ťažiť riečny materiál okrem oprávnenia ťažiť riečny materiál správcom vodného toku.
3. Ťažiť nerasty a zeminu spôsobom zhoršujúcim odtok povrchových vôd a vykonávať terénne úpravy zhoršujúce odtok povrchových vôd.
4. Skladovať materiál, látky a predmety.
5. Zriaďovať oplotenie, živé ploty a iné obdobné prekážky
6. Obhospodarováť lesné pozemky a poľnohospodárske pozemky spôsobom. Pri ktorom dochádza k škodlivým zmenám odtokových pomerov, ktoré zhoršujú prevedenie povodňových prietokov a odchod ľadov.
7. Zriaďovať tábory, kempy a iné dočasné ubytovacie zariadenia.

Pre užívateľov inundačného územia je v aktívnej a pasívnej zóne inundačného územia zakázané umiestňovať:

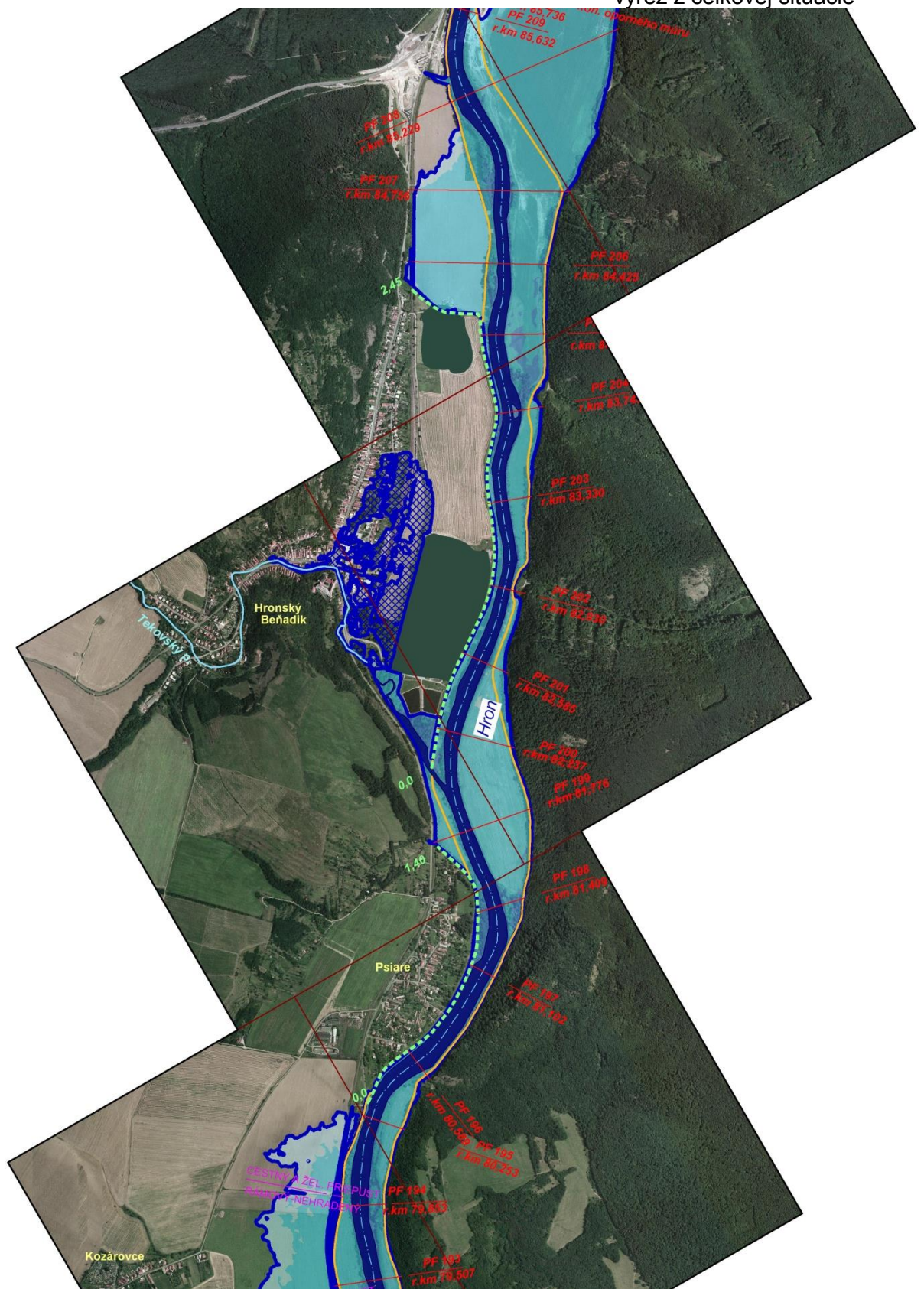
1. Školy, lôžkové zdravotnícke zariadenia, sociálne zariadenia a ubytovacie zariadenia.
2. Stavby priemyselnej a poľnohospodárskej výroby a služieb.
3. Sklady nebezpečných látok.
4. Čerpacie stanice pohonných látok.
5. Sklady odpadov vrátane zariadení na spracovanie starých vozidiel a odkalísk.
6. Zariadenia slúžiace na výkup alebo spracovanie nebezpečných odpadov alebo iných druhotných surovín spadajúcich do skupiny zvlášť nebezpečných látok alebo tieto látky obsahujúce, alebo pri spracovaní uvoľňujúce.
7. Výstavba bytových budov.

Na nasledujúcej strane je mapa inundačného územia v riešenej lokalite.

Legenda k mape inundačného územia

	záplavová čiara
	ochranná hrádza
	rozhranie aktívnej a pasívnej zón
	vodná plocha
Hĺbka vody	
	do 0,5m
	do 2,0m
	do 4,0m
	nad 4,0m

MAPA INUNDAČNÉHO ÚZEMIA A1A - výrez z celkovej situácie



Zdroj: <http://www.svp.sk/hron/>

V riešenom území sa na vodnom toku Hron uvažuje s výstavbou malých vodných elektrární a to v zmysle Konceptie využitia hydroenergetického potenciálu vodných tokov SR do roku 2030 v rkm 85,300 MVE Hronský Beňadik a v rkm 82,390 MVE Psiare.

Podmienky pre prípadné napĺňanie cieľov tohto strategického dokumentu si stanovil SVP, š.p. OZ Banská Bystrica vo svojom stanovisku požaduje:

1. Pri spracovávaní jednotlivých stupňov navrhovaných činností vychádzajúcich z PHSR je za oblasť vodného hospodárstva potrebné postupovať podľa platných legislatívnych predpisov – zákon č. 364/2004 Z. z. o vodách v znení neskorších predpisov a zákon č.7/2010 Z. z. o ochrane pred povodňami v znení neskorších predpisov a ich vykonávacích vyhlášok.

2. Výstavbou a následnou prevádzkou navrhovaných činností nesmie dôjsť k zhoršeniu súčasného stavu útvaru povrchových vôd v zmysle čl.4 ods. 7 Smernice 2000/60/ES (Rámcová smernica o vodách).

3. Návrhy odvádzania a zneškodňovania odpadových vôd musia zohľadňovať požiadavky na čistenie vôd v zmysle NV SR č.269/2010 Z. z., vrátane podmienok pre vypúšťanie vôd z povrchového odtoku.

4. Jednotlivé stupne riešenia a nové skutočnosti vyplývajúce zo strategického dokumentu predkladať na vyjadrenie OZ Banská Bystrica.

Podzemné vody

Územie patrí do krajiny s vyrovnanou vodnou bilanciou, so zásobami podzemnej vody typu so zásobami pórových vôd a tokov v pohoriach.

Kolektorom podzemných vôd v záujmovom území tvoria kvartérne náplavy poriečnej nivy rieky Hron, ktoré sú charakterizované vysokým stupňom zavodnenia. Reprezentované sú piesčitými štrkami, ktoré sú prekryté rôzne mocnou vrstvou povodňových ílovitých hĺn. V tejto časti sa podzemná voda nachádza v hĺbke 2-3 m a v území na severozápad sa hĺbka podzemnej vody nachádza cca 6-10m. Podzemné vody sú dopĺňané striedavo podzemnými vodami zo susedných pohorí z riek v kotlinách a zo zrážok.

Pôdna charakteristika

V danom území pôda je zaradená do pôdnogeografického regiónu s tvorbou pôd na zvetraninách pevných hornín bez výraznejšej acidifikácie a diferenciacie profilu. Prevažujú pôdy hlinité a piesočnato-hlinité a v lesných oblastiach miestami až hlinité. Z hľadiska bonity pôdy sa nachádzajú rôzne kvality pôdy. Popri rieke Hron sú to stredne produkčné poľnohospodárske pôdy v lokalite Psiare sa nachádzajú aj produkčné poľnohospodárske pôdy a na zvyšku územia sú prevažne lesné dobré pôdy.

Z hľadiska ochrany poľnohospodárskej pôdy pri realizácii cieľov a v prípade trvalých a dočasných záberov poľnohospodárskej pôdy musí každý investor postupovať podľa zákona č. 220/2004 Z. z. v znení neskorších predpisov, aby realizácia stanovených cieľov nemala nepriaznivý vplyv na poľnohospodársku výrobu v tomto území.

Flóra a fauna

Jedná sa o oblasť západokarpatskej flóry a obvod predkarpatskej flóry Slovenského stredohoria.

Potenciálnou prirodzenou vegetáciou sú dubovo-hrabové lesy poprelínané dubovo a cerovo-dubovými lesmi a popri Hrone sa nachádzajú jaseňovo-brestovo-dubové a jelšové lužné lesy.

Zloženie fauny širšieho riešeného územia je výsledkom pôsobenia zložitého komplexu prírodných činiteľov a zásahov človeka. Vzhľadom na konfiguráciu terénu, na pomerne vysokú výškovú zonálnosť a expozíciu, v kontexte s lokálnymi podmienkami, je súčasná fauna výrazne rôznorodá. V širšom riešenom území sa uplatňujú druhy od typicky nížinných až po pahorkatinné, s prevahou typicky teplomilných prvkov.

Živočíšne spoločenstvá, ich vnútornú štruktúru a kvalitu z regionálneho i lokálneho pohľadu modeluje ďalej kombinácia charakteru rôznorodosti orografických celkov, štruktúra krajiny a bohatosť a rôznorodosť prítomných typov biotopov.

V území sa uplatňujú nasledovné zoocenózy:

- hydrických biotopov tečúcich vôd (ekosystémy Hrona, potoka a ich miestnych prítokov a príľahlých recipientov),
- hydrických biotopov stojatých vôd (periodické vody, mláky, prirodzené i umelé depresie rôzneho charakteru a typu),
- lúčnych biotopov a poľnohospodárskej pôdy (polo prirodzené lúky, pasienky, kosené lúky, ruderálne spoločenstvá, orná pôda - poľnohospodárske monokultúry),
- nelesnej stromovej a krovinej vegetácie (brehové porasty, remízky, medze a kroviny, líniová vegetácia rôzneho typu, záhrady),
- lesných ekosystémov (lesy, menšie lesíky),
- ľudských sídiel (budovy, parky, záhrady, ruderálne spoločenstvá

Krajinná štruktúra

Súčasná krajinná štruktúra	(%)
Poľnohospodárska pôda spolu	72,04
• orná pôda	36,40
• chmeľnice	0
• vinice	8,84
• záhrady	5,36
• ovocné sady	0
• trvalý trávny porast	21,43
Nepoľnohospodárska pôda spolu	27,95
• lesy	6,69
• vodné plochy	5,55
• zastavané plochy	12,38
• ostatné plochy	3,30

Nadmorská výška strede obce 180 m n. m.

Zdroj: <http://www.beiss.sk/>

Z uvedeného vyplýva, že prevažná časť územia je poľnohospodárskou pôdou. Poľnohospodárstvo sa zameriava na rastlinnú výrobu.

Z hľadiska geoeologických krajinných jednotiek patrí územie do prírodného krajinného typu mierne teplého vrchovinového pohoria s hnedými pôdami a rendzinami s dubovhrabinou až bučinou. Nachádzajú sa tu vrchoviny a plošinné vrchoviny na vulkanickom substráte, kde s hnedými nasýtenými pôdami vytvárajú vhodný podklad pre dubohrabinovú a dubovú bučinu.

V súčasnej krajine dlhodobým vývojom a vplyvom človeka môžeme zaradiť lokalitu do priemyslovo - technizovanej krajiny a krajiny prechodného sídelného typu. A v podrobnejšom členení je to montánna brázdová krajina. V časti územia a to hlavne v zalesnenom území sa jedná o lesnú neosídlenú až sporadicky osídlenú montánnu predhorskú krajinu zmiešaných lesov.

Z uvedeného v atlase SSR, 1980, vyplýva, že krajinná štruktúra riešeného územia je veľmi pestrá. Je to krajina z veľmi dobrým zastúpením rozptýlenej krovinej zelene s mezofilnými trnkovými krovínami a trnkovými lieštinami a v povodiach tokov sú zastúpené nížinné a pahorkatinné vrbiny. Zároveň je to krajina s dobrým zastúpením stromov a plochou lesa prevažne listnatého, duby, cery, buky, hraby a miestami aj borovice. Nezanedbateľnými sú aj kosené lúky, pasienky a vinohrady.

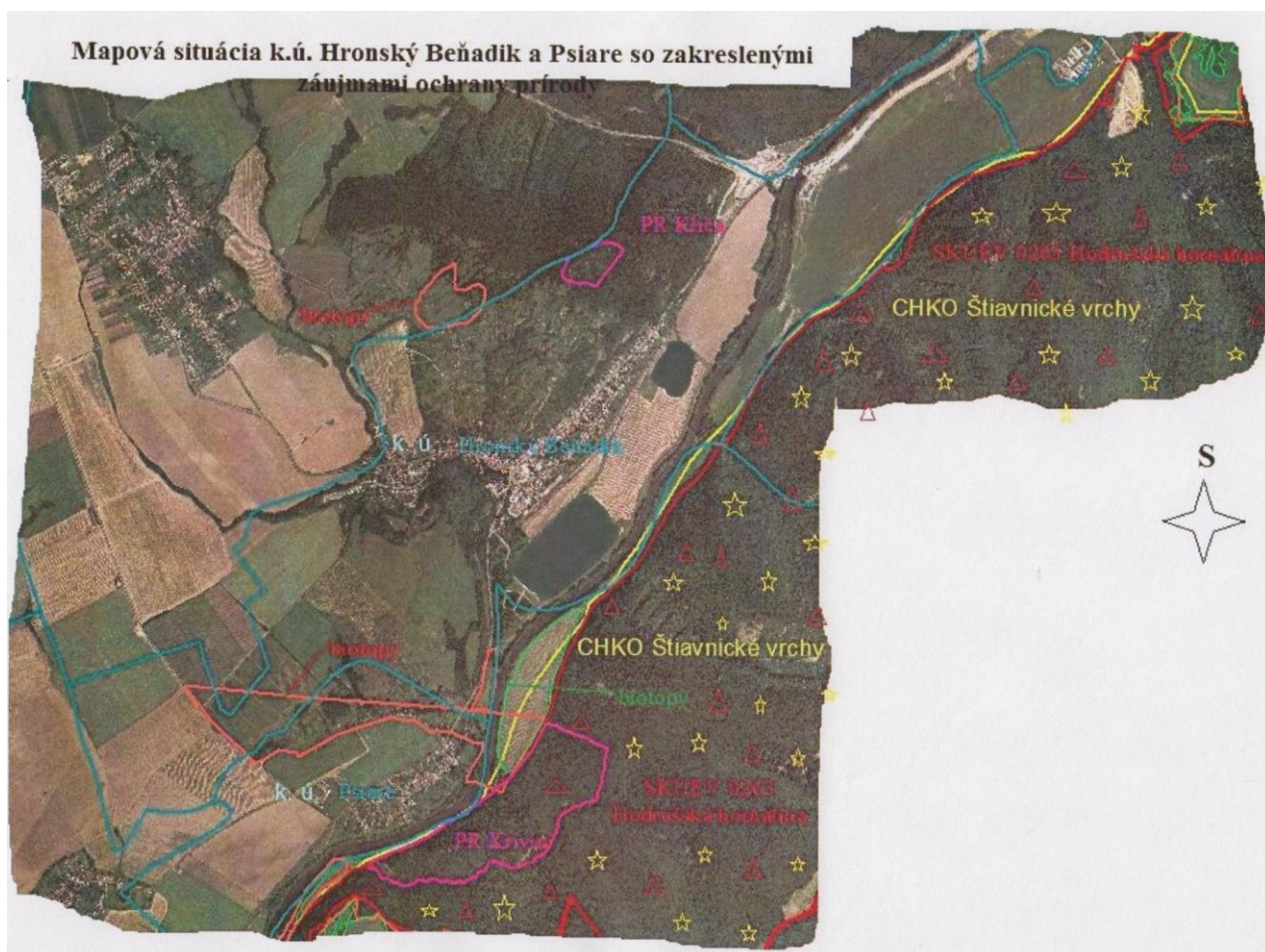
(Zdroj: Atlas Slovenskej soc. republiky, Slovenská akadémia vied, 1980)

2.2. Ochrana prírody

- chránené územia, NATURA 2000, ÚSES

Katastrálne územia obcí Hronský Beňadik a Psiare patria do kompetenčného územia Správy CHKO Štiavnické vrchy. Tieto územia ale nezasahujú do CHKO Štiavnické vrchy, preto pre celé toto územie platí v zmysle zákona o ochrane prírody prvý stupeň ochrany prírody. Taktiež celé katastrálne územia riešených obcí sa nachádzajú mimo území európskeho významu – NATURA 2000. Okraj lesa, ktorý z východnej strany ohraničuje obec, tvorí hranicu s CHKO Štiavnické vrchy. Jedná sa o východnú až juhovýchodnú hranicu týchto katastrálnych území a kopíruje túto hranicu CHKO Štiavnické vrchy a SKUEV 0263 Hodrušská hornatina a zároveň tu hraničí aj s prírodnou rezerváciou (PR) Krivín, ktorá sa nachádza južne od obce Psiare (mimo územia okresu Žarnovica). V k. ú. obce Hronský Beňadik, tesne za hranicou zastavaného územia, v lokalite Vartička sa nachádza chránený strom Beňadická lipa.

V severnej časti k. ú. Hronský Beňadik sa nachádza Prírodná rezervácia (PR) Klíča, ktorej ochrana bola vyhl. KÚŽP v Banskej Bystrici č.7/20011 zrušená od 1.1.2012, Vyskytujú sa tu lokality s biotopmi európskeho a národného významu označené Lk - Lúky a pasienky, identifikované ako Lk1 - Nížinné a podhorské kosené lúky – biotop európskeho významu, Lk 3 - Mezofilné pasienky a spásané lúky – biotop národného významu, Lk 7 - Psiarkové aluviálne lúky – biotop národného významu.



Zdroj: vyjadrenie Správy CHKO Štiavnické vrchy

2.3. Životné prostredie

- ovzdušie, voda, odpady, seizmicita, radónové riziká, environmentálna regionalizácia

Ovzdušie

Obec patrí z hľadiska ovzdušia do oblasti koncentrovaného výskytu intenzívne pôsobiacich negatívnych prvkov, hlavne so znečisteným ovzduším.

K znečisteniu ovzdušia dochádza predovšetkým z dopravy, exhalátmi z miestneho podniku, z lokálnych kúrenísk a i., preto je potrebné dbať na zvyšovanie povedomia verejnosti napr. o využívaní verejnej osobnej dopravy alebo nemotorovej dopravy, o správnom používaní lokálnych kúrenísk, ekologickom užívaní motorových vozidiel a pod.

Voda

Obec je zásobovaná pitnou vodou z vodojemu postaveného v k. ú. Hronský Beňadik, do ktorého je tlačaná voda z vodného zdroja v k. ú. Tekovské Nemce. Všetky domácnosti majú možnosť byť pripojené k verejnému vodovodu tak v Hronskom Beňadiku ako aj v obci Psiare.

Odpadové vody sú najväčším zdrojom ohrozenia povrchových a spodných vôd. V obci nie je vybudovaná splašková kanalizácia. Odpadové vody sú likvidované individuálne samotnými obyvateľmi. Vody sú odvedené do septikov a žump a v mnohých prípadoch sú tieto zaústené priamo do miestnych potokov, čím ohrozujú životné prostredie. Preto je nutné z hľadiska ochrany povrchových a spodných vôd neodkladne riešiť pre dané územie splaškovú kanalizáciu a čistiareň odpadových vôd. Výstavbu splaškovej kanalizácie a ČOV riešiť v súlade s Plánom rozvoja verejných kanalizácií pre územie Banskobystrického kraja.

Dažďové vody zo spevnených plôch sú v území prevažne odvádzané do okolitého terénu. Iba v časti územia obce Hronský Beňadik je vybudovaná dažďová kanalizácia, ktorá je zaústená do Tekovského potoka a následne do rieky Hron. Vzhľadom na skutočnosť, že v čase prírvalových dažďov sú korytá potokov a rieky Hron plné a niektoré časti oboch obcí sú nadmerne zaplavované, bude potrebné zrealizovať doplnkové protipovodňové opatrenia, prehĺbenie rigolov okolo ciest v zastavanom území a rovnako aj mimo zastavaného územia, aby sa ich absorpčná a zadržiavacia schopnosť obnovila. Odvádzanie vôd z povrchového odtoku riešiť prednostne vsakovaním a zadržiavaním vody v krajine a až potom odvádzaním dažďovou kanalizáciou. Novovybudované plochy, resp. zrekonštruované plochy riešiť tak, aby bolo možné vsakovanie vôd z povrchového odtoku (zatrávňovacie panely a pod.).

Odpady

Komunálne odpady sú likvidované obcou formou zmluvného vzťahu obce a prevádzkovateľom skládky komunálnych odpadov.

V zmysle nového zákona o odpadoch č.79/2015 Z. z., ktorého platnosť bude od 1.1.2016, obec musí vypracovať program odpadového hospodárstva obce (POH) podľa § 10, nakladanie s komunálnymi odpadmi podľa VI. časti zákona o odpadoch, vrátane nakladania s odpadmi z obalov a neobalových materiálov musí obec likvidovať v spolupráci s autorizovanými spoločnosťami na túto činnosť.

Obec plánuje zefektívniť spôsoby nakladania s odpadom a vybudovať na svojom území zberný dvor veľkorozmerných odpadov. Podrobne je tento zámer uvedený v cieľoch PHSR a tiež bude zahrnutý smernej časti nového programu odpadového hospodárstva (POH).

Seizmicita

Lokalita je mimo epicentier zemetrasnej činnosti. Celé územie je zahrnuté podľa maximálnej intenzity zemetrasení do intenzity menšej ako 6° Richterovej stupnice.

Radónové riziká

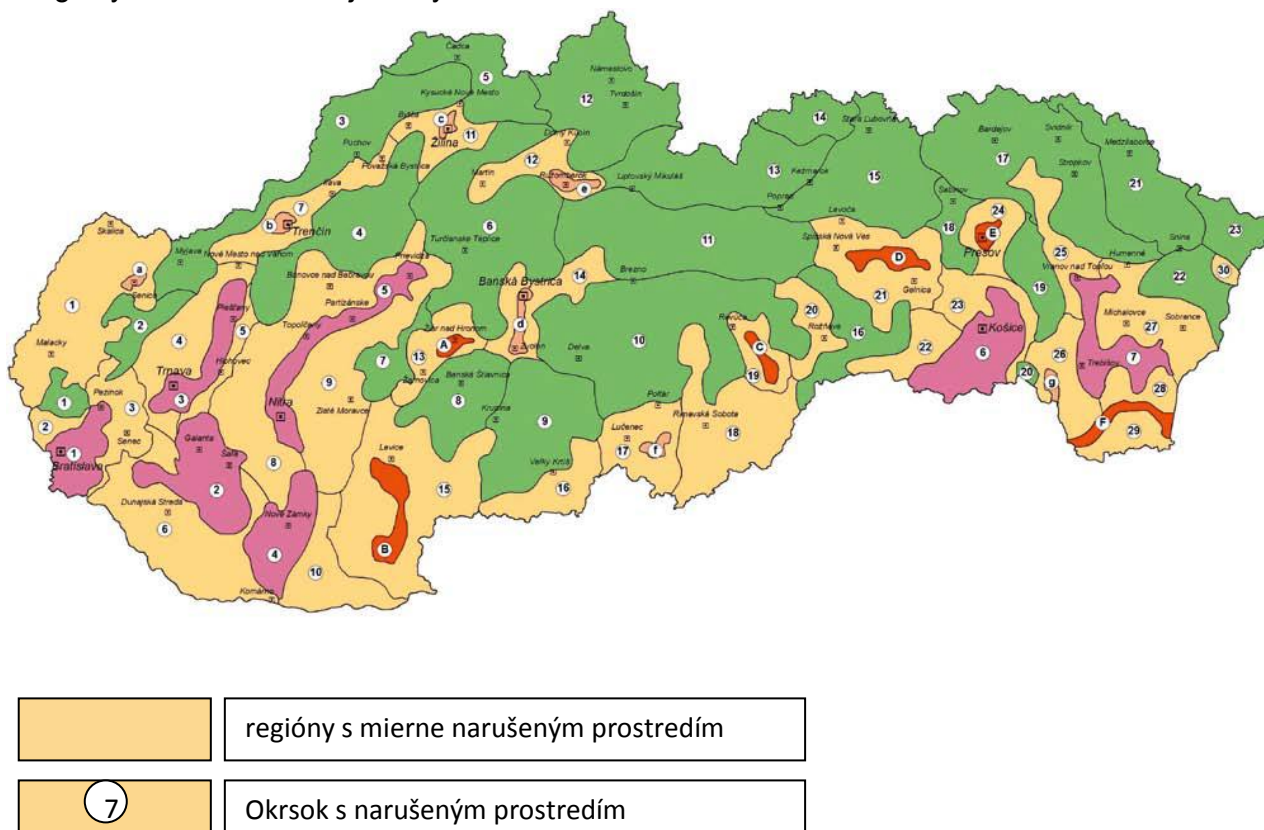
Zdroj: <http://www.geology.sk/new/sk/sub/ms/prirrad>

V zastavanom území oboch obcí je zaznamenané stredné radónové riziko. Mimo zastavané územie medzi Hronským Beňadikom a Psiarami je nízke radónové riziko.

Environmentálna regionalizácia

V procese environmentálnej regionalizácie sa v rámci uceleného súboru vybraných environmentálnych charakteristík podľa zvolených kritérií a postupov hodnotí životné prostredie a vplyvy naň, vyčleňujú sa regióny s istou kvalitou alebo ohrozenosťou životného prostredia, a to formou analýz za jednotlivé zložky (i rizikové faktory) životného prostredia a čiastkových syntéz v rámci zložiek životného prostredia i formou medzi zložkových syntéz. Z hľadiska geologických typov životného prostredia sa územie nachádza v polohe životného prostredia predhorí s mierne limitovanými ekologickými podmienkami pre život človeka, je to teplá mierne brázdová krajina s brázdami s kultúrnou lesostepou. Ale environmentálna kvalita riešeného územia vyplýva zo zaradenia do regiónu s mierne narušeným prostredím a okrsku s narušeným prostredím.

Regióny environmentálnej kvality



Zdroj: SAŽP

Okrem toho sa priamo v území nachádzajú obmedzenia z hľadiska priemyselných havárií. preto na podnet Okresného úradu Žarnovica, odbor starostlivosti o životné prostredie, Úsek prevencie závažných priemyselných havárií, ktorý vyjadrením k oznámeniu č. OU-ZC-OSZP-2015/000906 zo dňa 22.07.2015, uviedol existenciu a požiadavku uviesť do tohto dokumentu následne uvedené podniky a s tým spojené povinnosti.

V katastrálnom území obce Hronský Beňadik sa nachádza podnik kategórie „A“ – SLOVNAFT, a.s. Produktovod PS 22 a podnik kategórie „B“ – Zväz pre skladovanie zásob, a.s. – prevádzka Terminál Hronský Beňadik.

Orgány verejnej správy, ktoré podľa osobitných predpisov vypracúvajú (obstarávajú) alebo schvaľujú rozvojové koncepcie alebo územnoplánovacia dokumentáciu, alebo povoľujú stavby, zariadenia a iné činnosti, sú povinné zohľadniť nutnosť dodržať dostatočnú vzdialenosť medzi podnikmi kategórie „A“ a kategórie „B“ navzájom, medzi podnikmi uvedených kategórií a inými stavbami, zariadeniami, činnosťami, najmä sídelnými útvarmi a inými miestami s pravidelným výskytom väčšieho množstva ľudí, územiami chránených podľa osobitných predpisov, dopravnými trasami, energetickými a inými rozvodmi a stavbami, aby neboli ohrozené verejné záujmy a zdravie a bezpečnosť obyvateľov a ostatných subjektov pôsobiach v danom území..

3. ĽUDSKÉ ZDROJE

3.1. Demografická situácia obce

- stav a vývoj obyvateľstva, pohyb obyvateľstva, veková štruktúra obyvateľstva

Obec má charakter vidieckeho osídlenia v podmienkach Banskobystrického regiónu, s obvyklými demografickými a ekonomickými, nie najlepšimi, podmienkami (vysoký podiel obyvateľstva v poproduktívnom veku, prevyšujúci počet obyvateľov v predproduktívnom veku).

Tab. č. 1 - Vývoj počtu obyvateľstva

Rok	Počet obyvateľov	Prírastok/úbytok - počet
2011	1225	
2012	1212	-13
2013	1199	-13
2014	1177	-22
2015	1172	-5

Zdroj: Obecný úrad (k 1.1. príslušného roka)

Počet obyvateľstva v sledovaných rokoch od 2011- 2015 má klesajúcu tendenciu.

Tab. č. 2 – prirodzený a mechanický pohyb obyvateľstva

rok	narodení	zosnulí	prihlásený	odhlásený	bilancia
2004	10	19	27	13	+5
2005	6	17	42	26	+5
2006	12	19	39	25	+7
2007	13	12	24	23	+2
2008	4	10	22	24	-8
2009	10	12	26	16	+8
2010	9	18	30	31	-10
2011	8	11	14	24	-13
2012	11	22	22	24	-13
2013	6	17	11	22	-22
2014	7	9	24	27	-5

Zdroj: Obecný úrad (31.12.príslušného roka)

Tab. č. 3 - Vekové zloženie obyvateľov podľa sčítania obyvateľov, domov a bytov

Rok	Počet obyv.	Deti 0-14	Muži 15-59	Ženy 15-54	Produkt . spolu	Muži +60	Ženy + 55	Poprod. spolu	Predprod. v %	Produkt. v %	Poproduk v %
2001	1265	213	395	324	719	86	194	270	17,46	58,90	23,00
2011	1225	133	370	288	658	167	254	241	10,85	53,70	19,67

Zdroj: Obecný úrad (k 1.1. príslušného roka)

Z tabuľky je vidieť z dlhodobého hľadiska úbytok detí a ľudí v produktívneho veku a stagnujúci alebo málo klesajúci počet obyvateľov poproduktívneho veku.

Pre obec je veľmi nepriaznivým východiskom sociálno-ekonomickej demografie, čo sa odráža aj na zaťažení produktívnej zložky a nepriaznivej hospodárskej situácii.

Veľkým nedostatkom je aj malá možnosť zamestnanosti priamo v obci a v jej blízkom okolí.

V dôsledku týchto skutočností nie je možné počítať s plynulým zdrojom obce z vlastných demografických a hospodárskych zdrojov a nevyhnutné je vytvoriť podmienky na demografickú obnovu, prípadný rast vyvolať následne prísunom nových ekonomických zdrojov a hospodárskym rastom podporiť rozvoj obce.

3.2. obyvateľstvo podľa ekonomickej aktivity

Tabuľka č. 4 - Ekonomická aktivita obyvateľstva

Územie	Trvalo bývajúce obyv.	Ekonomická aktivita													
		Pracujúci okrem	Pracujúci dôchodcovia	Osoby na mater. dovolenke	Osoby na rodičovskej dovolenke	Nezamestnaní	Študenti stred. škôl	Študenti Vysokých škôl	Osoby v domácnosti	Dôchodcovia	Príjemcovia kapitál. príjmov	Deti do 16 r.	Iná	nezistená	Z toho ekonom. aktívni
Hronský Beňadik	1230	419	18	4	21	129	54	37	4	313	1	162	10	58	570

Zdroj: Štatistický úrad SR zo sčítania 2011

3.3. Vzdelávanie, vzdelanosť obyvateľstva

Tabuľka č. 5 – obyvateľstvo podľa vzdelanostnej štruktúry

Rok	Počet obyvateľov	Základné Počet /%	Stredoškôl Počet /%	Vysokoškôl. I. stupňa Počet /%	Vysokoškôl. II. stupňa Počet /%	Bez Vzdelania Počet /%
2011	1230	182/14,8	/75,28	23/1,87	87/7,07	142/11,54

3.4. Vierovyznanie a národnostné zloženie

Tabuľka č. 6 – obyvateľstvo podľa vierovyznania

Rok	Počet obyvateľov	Rímsko - katolícke Počet /%	Evanjelické V %	Bez vyznania V %
2011	1230	937 / 79,11	0,41	5,61

3.5. národnostné zloženia

Tabuľka č. 7 – obyvateľstvo podľa národnostného zloženia

Územie	Trvalo bývajúce obyvateľstvo	Národnosť														
		slovenská	maďarská	rómska	rusínska	ukrajinská	česká	nemecká	poľská	chorvátska	srbská	ruská	židovská	moravská	bulharská	ostatné
Hronský Beňadik	1230	1100	4	7	0	1	4	0	3	0	0	0	0	0	0	111

Zdroj: Štatistický úrad SR zo sčítania 2011

4. KULTÚRNE A SPOLOČENSKÉ ZDROJE

4.1. Pamiatky a tradície

- tradície, kultúrne a historické pamiatky, osobnosti, rodáci,

Obec Hronský Beňadik má nasledovné symboly, ktoré sú vedené v Heraldickom registri SR pod signatúrou H-52/95:


1. Erb obce Hronský Beňadik.



V modrom štíte zlatovlasá kráľovná so zlatou korunou na hlave, odetá v striebornom, zlatom zdobenom rúchu s ľavicou zdvihnutou k striebornej, zlato zastrešenej veži s tromi zlatými dvojíťmi oknami. Hoci sa najstaršia známa pečať Hronského Beňadika zachovala až na písomnostiach z polovice 16. Storočia, je zrejmé, že mestečko tento symbol používalo prinajmenšom od 15. Storočia, ak nie skôr. História obce by takého včasnú datovanie len podporovala.

V strede gotickej pečate s priemerom 25 mm je v štvoroblúkovom poli zobrazená kráľovná a vedľa nej štíhla veža s tromi nad sebou postavenými oknami. J. Novák symbol bez ďalšieho zdôvodňovania opisuje ako Pannu Máriu a kostolnú vežu. Z minulosti Hronského Beňadika však toto patrocínium doložené nemáme. Koho teda predstavuje postava kráľovnej v hronskobeňadickej pečati? Rešpektujúc ikonografické pravidlá a zvyklosti uvažujeme predovšetkým o svätej Barbore – patrónke baníctva, pretože veža je jej prvoradým atribútom. Hoci kostol sv. Barbory z Beňadika nepoznáme, táto symbolika by tu mala svoje opodstatnenie. Je totiž známe, že miestne benediktínske opátstvo, obdarované už v 11. Storočí rozsiahlymi majetkami, bolo v stredoveku vlastne našim najstarším banským podnikateľom. Na túto skutočnosť poukazuje aj erb opátstva, ktorý tvorí v ranogotickom štíte na trojvrší vztýčený benediktínsky kríž a za ním skrížený banícky kopáč a kladivko. Hoci, ako vidieť, viaceré indicie vedú skôr k úvahám, že historickým symbolom mestečka bola sv. Barbora, s určitosťou to zatiaľ tvrdiť nemožno.

2. Vlajka obce Hronský Beňadik



Zdroj: webová stránka obce Hronský Beňadik

Vlajka Hronského Beňadika pozostáva z ôsmich pozdĺžnych pruhov vo farbách modrej, bielej, modrej, bielej, žltej, modrej, žltej a modrej. Ukončená je tromi cípmi.

Vo veľkej úcte sa majú v obci kultúrne pamiatky. Preto obec v plnom rozsahu akceptuje pripomienku Krajského pamiatkového úradu v Banskej Bystrici, ktorý vydal záväzné stanovisko č. KPUBB-2015/15484-2/ 51765/MAR zo dňa 30.07.2015 a zaviazal obec doplniť do textovej časti tohto dokumentu zachovanie a ochranu národných kultúrnych pamiatok, s ich ochrannými pásmami, evidované archeologické nálezy resp. situácie.

Obec a jej občania si vážia všetky evidované zapísané aj nezapísané pamiatky od drobných prístrešných, poľných a vinohradníckych sôch, pamätníkov. Jedná sa o Národnú kultúrnu pamiatku Benediktínsky kláštor a kostol na skalnom brale nad riekou Hron. Táto pamiatka je symbolom vzácnnej symbiózy sakrálneho stavitel'ského umenia s fortifikačným umením, umením renesančno-barokového stavitel'stva s vyspelým gotickým umením. Rovnako aj kostol sv. Egídia a Súsošie sv. Jána Nepomuckého, súsošie Kalvárie, socha sv. Urbana, Župná morová kaplnka na Háji, ktoré lákajú návštevníkov zo širšieho okolia aj zo sveta. Samozrejme k pamätihodnostiam patria aj Matičný pamätník obetiam I. svetovej vojny, pamätník SNP a Pamätník padlých Bulharských partizánov v II. sv. vojne. Aj keď obec nie je vlastníkom všetkých týchto objektov, stále sa snaží byť nápomocná pri ich údržbe a podporuje všetky aktivity, ktorými sa prispieva k ich zachovaniu a zviditeľneniu obce a života v nej.

V obci sa udržiavajú rôzne tradície, ktoré sú prínosom aj pre kultúrny život v obci niekoľko krát do roka.

Pravidelne sa usporiada fašiangový sprievod zavŕšený fašiangovým plesom.

V máji sa realizuje Stavania mája a na Urbana sa realizuje výstup do miestnych vinogradov a usporiadajú sa oslavy pri soche sv. Urbana, patróna viníc, tak v Hronskom Beňadiku ako aj v miestnej časti Psiare. Deň detí je tiež neopomínaný a obec pripravuje pre deti deň plný zábavy. Na deň matiek sa organizuje kultúrne podujatie, na ktorom sa predstavia školáci. V septembri sa realizuje jarmok tradičných remesiel. V rámci družby sa každý rok usporiada družobné stretnutie v spolupráci s Bulharským zastupiteľstvom v Bratislave a pri tejto príležitosti je organizované polozenie vencov padlým bulharským partizánom, pochovaných na miestnom cintoríne a s tým je spojený aj kultúrny program. Na jeseň sa organizuje mesiac úcty k starším s kultúrnym programom organizovaným ZŠ. Raz v roku sa organizuje aj uvítanie detí do života. A v decembri majú deti veľkú radosť z Mikuláša, majú možnosť sa predstaviť svojim programom a dostanú balíčky sladkostí.

Pri rôznych výročiach sa organizuje stretnutie rodákov. V lete cirkev organizuje púť a výstup k morovej kaplnke na Háji.

V Psiaroch sa robia preteky na rôznych plavidlách na rieke Hron, ako Memoriál Jána Kosmályho. V miestnej časti Psiare sa realizuje každoročne ochutnávka vín miestnych drobných vinárov. Taktiež súťaž malotraktorov ako súčasť obrábania vinogradov. Pri všetkých uvedených podujatiach sa prezentuje mládež a miestna folklórna spevácka skupina Delínka, ktorá ľudovými piesňami udržiava a pripomína tradície.

V miestnom historickom areáli Benediktínskeho kláštora a kostola sa organizujú rôzne koncerty a stretnutia významných osobností. Toho času sa realizuje obnova kultúrnej pamiatky, prostredníctvom fondov a zbierok, bez finančnej účasti obce.

V bývalom kláštore je zriadené cirkevné ubytovacie zariadenie, pre návštevníkov kultúrnej pamiatky.

Ubytovacie zariadenie menšieho rozsahu je zriadené aj v areáli rodinného domu, ktorý je vo vlastníctve fyzickej osoby.

Zoznam kultúrnych pamiatok v obci Hronský Beňadik

Zoznam bol vytvorený na základe zoznamu, ktorý bol zverejnený na webe Pamiatkového úradu Slovenskej republiky (PÚSR)

Fotografia	Názov pamiatky	Adresa	ID	Popis podľa databázy PÚSR
	Kaplňka	KÚ: Hronský Beňadik	612-1230/0 www.pamiatky.sk	Unifikovaný názov PO: kaplnka Bližšie určenie; zaužívaný názov: r.k.Božieho hrobu - Kaplnka Svätej krvi
	Súsošie	KÚ: Hronský Beňadik.	612-1231/0 www.pamiatky.sk	Unifikovaný názov PO: súsošie Bližšie určenie; zaužívaný názov: Golgota - Golgota Číslo ÚZPF:
	Socha	KÚ: Hronský Beňadik.	612-2249/0 www.pamiatky.sk	Unifikovaný názov PO: socha Bližšie určenie; zaužívaný názov: SV. Ján Nepomucký Číslo ÚZPF:
	Kostol	KÚ: Hronský Beňadik	612-2591/0 www.pamiatky.sk	Unifikovaný názov PO: kostol Bližšie určenie; zaužívaný názov: r. k. sv. Egídia Číslo ÚZPF:
	Božia muka	KÚ: Hronský Beňadik.	612-2924/0 www.pamiatky.sk	Unifikovaný názov PO: božia muka Bližšie určenie; zaužívaný názov: sv.Urban
	Kláštor benediktínov	č. 126 KÚ: Hronský Beňadik	612-1229/1 www.pamiatky.sk	Unifikovaný názov PO: kláštor benediktínov Bližšie určenie; zaužívaný názov: benediktínsky
	Kostol	č. 1 KÚ: Hronský Beňadik	612-1229/2 www.pamiatky.sk	Unifikovaný názov PO: kostol Bližšie určenie; zaužívaný názov: r.k.sv.Benedikta - benediktínsky

Fotografia	Názov pamiatky	Adresa	ID	Popis podľa databázy PÚSR
	Krídlo kláštorne	KÚ: Hronský Beňadik.	612-1229/3 www.pamiatky.sk	Unifikovaný názov PO: krídlo kláštorne Bližšie určenie; zaužívaný názov: východné
	Bašta delová	KÚ: Hronský Beňadik.	612-1229/4 www.pamiatky.sk	Unifikovaný názov PO: bašta delová Bližšie určenie; zaužívaný názov: juhovýchodná
	Krídlo kláštorne	KÚ: Hronský Beňadik.	612-1229/5 www.pamiatky.sk	Unifikovaný názov PO: krídlo kláštorne Bližšie určenie; zaužívaný názov: južné
	Bašta	KÚ: Hronský Beňadik.	612-1229/6 www.pamiatky.sk	Unifikovaný názov PO: bašta Bližšie určenie; zaužívaný názov: juhozápadná - Bašta juhozápadná
	Sýpka	KÚ: Hronský Beňadik.	612-1229/7 www.pamiatky.sk	Unifikovaný názov PO: sýpka Bližšie určenie; zaužívaný názov: sýpka
	Bašta	KÚ: Hronský Beňadik!	612-1229/8 www.pamiatky.sk	Unifikovaný názov PO: bašta Bližšie určenie; zaužívaný názov: severozápadná
	Krídlo kláštorne	KÚ: Hronský Beňadik .	612-1229/9 www.pamiatky.sk	Unifikovaný názov PO: krídlo kláštorne Bližšie určenie; zaužívaný názov: severné - Krídlo opátske
	Chodba krížová	KÚ: Hronský Beňadik	612-1229/10 www.pamiatky.sk	Unifikovaný názov PO: chodba krížová Bližšie určenie; zaužívaný názov:
	Nádvorie	KÚ: Hronský Beňadik .	612-1229/11 www.pamiatky.sk	Unifikovaný názov PO: nádvorie Bližšie určenie; zaužívaný názov:

Fotografia	Názov pamiatky	Adresa	ID	Popis podľa databázy PÚSR
	Pracháreň	KÚ: Hronský Beňadik .	612-1229/12 www.pamiatky.sk	Unifikovaný názov PO: pracháreň Bližšie určenie; zaužívaný názov:
	Marianeum	KÚ: Hronský Beňadik .	612-1229/13 www.pamiatky.sk	Unifikovaný názov PO: marianeum Bližšie určenie; zaužívaný názov: Mariánsky dom
	Múr hradbový	KÚ: Hronský Beňadik	612-1229/14	Unifikovaný názov PO: múr hradbový
	Brána opevnenia	KÚ: Hronský Beňadik	612-1229/15 www.pamiatky.sk	Unifikovaný názov PO: brána opevnenia Bližšie určenie; zaužívaný názov: severozápadná
	Brána opevnenia	KÚ: Hronský Beňadik	612-1229/16 www.pamiatky.sk	Unifikovaný názov PO: brána opevnenia Bližšie určenie; zaužívaný názov: juhozápadná:
	Bašta	KÚ: Hronský Beňadik	612-1229/17 www.pamiatky.sk	Unifikovaný názov PO: bašta Bližšie určenie; zaužívaný názov: kruhová bašta
	Nádvorie	KÚ: Hronský Beňadik	612-1229/18 www.pamiatky.sk	Unifikovaný názov PO: nádvorie Bližšie určenie; zaužívaný názov: priestor v hradbách
	Archeologické nálezisko	KÚ: Hronský Beňadik.	612-1229/19 www.pamiatky.sk	Unifikovaný názov PO: archeologické nálezisko Bližšie určenie; zaužívaný názov:
	Hradisko výšinné	KÚ: Psiare	612-2923/1 www.pamiatky.sk	Unifikovaný názov PO: hradisko výšinné Bližšie určenie; zaužívaný názov: skúmané čiastočne

Vysvetlivka: **ID** - Identifikačné číslo objektu, prvú časť tvorí číslo okresu, druhú časť tvorí číslo, pod ktorým je pamiatka evidovaná v ÚZPF.
Zdroj: [tps://sk.wikipedia.org/wiki/Hronský_Beňadik](https://sk.wikipedia.org/wiki/Hronský_Beňadik)

4.2. Spoločenský život

- kluby, spolky, združenia, spoločenské aktivity a akcie

Obec má vlastný kultúrny dom s kapacitou 100 sedadiel s veľkou a malou zasadačkou o celkovej kapacite 75 miest. Všetky tieto priestory sa využívajú pre kultúrny život v obci.

4.2.1 Mimovládne organizácie v obci, spolky a občianske združenia

V obci pôsobia skupiny a združenia, ktoré sú zamerané na uspokojovanie potrieb a požiadaviek obyvateľov z hľadiska kultúry, športu a voľno časových aktivít a iné.

- Spevácka skupina Delínka
- Futbalisti – KOVO ŠK Hronský Beňadik
- Záhradkári - Základná organizácia Slovenského zväzu záhradkárov Psiare
- Základná organizácia Jednoty dôchodcov Slovenska Hronský Beňadik
- Dobrovoľný hasičský zbor Psiare
- Klub slovenských turistov Hronský Beňadik
- Základná organizácia protifašistických bojovníkov Hronský Beňadik
- Únia žien Hronský Beňadik

Nie všetky zložky a hlavne nie pravidelne dostávajú dotácie z obce.

V obci pôsobí tiež registrovaná cirkevná organizácia Dom Spoločnosti katolíckeho apoštolátu – pallotínov v Hronskom Beňadiku.

Obec nemá zriadené žiadne príspevkové organizácie, ani obchodné spoločnosti.
zdroj: Obec Hronský Beňadik

5. MATERIÁLNE A FINANČNÉ ZDROJE

5.1. Bývanie a bytový fond

V štruktúre osídlenia plní obec Hronský Beňadik aj s miestnou časťou Psiare primárne obytnú funkciu. Obec je klasickým vidieckym sídlom, kde obytné budovy tvoria väčšinu stavebného fondu. Bývanie je zastúpené individuálnym bytovým fondom t. j. rodinnými domami. Objekty rodinných domov majú rôznu vekovú štruktúru taktiež ich kvalita, vybavenosť a technický stav sú rôzne, dá sa povedať, že je to odrazom životnej úrovne jednotlivých obyvateľov. Mnohým majiteľom nie je ich stav ľahostajný a začínajú si domy rekonštruovať, zatepľovať a udržiavať v dobrom technickom stave, smerujúcim k úspore energií. Hlavným dôvodom neobývanosti bytov a domov je vyšší podiel starších objektov, ktoré sú v zlom stavebnotechnickom stave a nie sú prispôbené moderným štandardom bývania. Väčšina tých, ktoré nie sú obývané sa predávajú na rekreáciu, veľa krát ich stav je zlý, pôsobia veľmi negatívne a predajom je predpoklad, že človek ktorý si kúpi dom na rekreáciu, upraví nie len jeho technický stav, ale aj jeho zovňajšok a okolie, čo môže byť veľkým prínosom pre vzhľad obce.

Bytové domy sú tiež v obci zastúpené ale prevažná časť bytov je v súkromnom vlastníctve. Jedná sa hlavne o starší bytový fond, ktorý bol budovaný ako služobné byty, či už pre zamestnancov poľnohospodárskeho družstva, alebo zamestnancov miestnych podnikov. Po zmene zriadenia sa tieto byty odpredali ich obyvateľom do súkromného vlastníctva. V obci boli postavené nájomné byty, v ktorých bývajú obyvatelia obce. Investorom bola právnická osoba a obec tieto byty odkúpila z prostriedkov fondu rozvoja bývania.

5.2. Základná a technická infraštruktúra

- doprava, voda a odpady, komunikačné a informačné siete, elektrina, plyn,

Obec je napojená na cestnú aj železničnú sieť, má výhodnú polohu voči hlavným dopravným koridorom. Je veľmi dobre napojená na celoštátnu dopravnú infraštruktúru. Severovýchodným okrajom jej katastrálneho územia prechádza rýchlostná cesta R1, ktorá zabezpečuje spojenie s obcou zjazdom na cestu I/76 Štúrovo – Hronský Beňadik, priamo za obcou H. Beňadik, asi 1km od zastavaného územia. Táto cesta tvorí dopravnú os oboch obcí a prechádza priamo oboma časťami obce. Jedná sa o pôvodnú cestu označenú ako II/510, ktorá bola zrušená a preklasifikovaná na cestu I. triedy. Cesta je hlavne v miestnej časti Psiare vo veľmi zlom stave a vo všetkých nadradených rozvojových dokumentáciách, či už VUC Nitrianskeho kraja alebo VUC Banskobystrického kraja sa uvažuje s jej riešením rekonštrukciou na kategóriu C 11,5/80,70 alebo prípadným obchvatom. Ďalej obcou prechádza aj cesta III/ 07600, ktorá spája obce Čaradice, Tekovské Nemce a Hronský Beňadik a tvorí od zjazdu Čaradice spojnicu medzi cestou R1 a cestou I/76. Táto cesta III. triedy je v dobrom technickom stave je popri nej vybudovaný jednostranný chodník. Rovnako aj v obci Hronský Beňadik je vybudovaný čiastočne chodník popri ceste I/76, miestami aj obojstranne. V miestnej časti Psiare nie je vybudovaný chodník a cesta je v zlom technickom stave, bez spevnených krajníc, miestami je situácia nebezpečná životu občanov miestnej časti Psiare. Miestne komunikácie obec postupne udržiava v zjazdom stave, ale mnohé by potrebovali opravu zvršku a niektoré aj kompletnú rekonštrukciu a to v oboch obciach.

Je potrebné vytvoriť priestorové podmienky pre dobudovanie odstavných a parkovacích plôch v centrálnej časti obce Hronský Beňadik a aj Psiare.

Železničná trať Kozárovce – Hronská Dúbrava prechádza tesným okrajom zastavaného územia v oboch častiach obce. Trať je elektrifikovaná, jednokoľajová. Železničná doprava pre osobnú dopravu je zabezpečená stanicou v H. Beňadiku a zastávkou v časti Psiare.

Program hospodárskeho a sociálneho rozvoja podporuje a zachováva existujúce objekty a zariadenia ŽSR, ako aj zachováva dostupnosť a prepojenie na infraštruktúru obce a príľahlých miest a v zmysle požiadavky ŽSR, všetky novobudované križenia komunikácií s traťou, budú ďalšie stupne dokumentácií riešiť ako mimoúrovňové. Novobudované zariadenia a objekty priemyselnej, občianskej a technickej vybavenosti sa budú situovať z ekologického hľadiska v takej vzdialenosti od železničnej trate, aby boli umiestnené za hranicou najvyššej prípustnej hodnoty hladiny hluku, spôsobenej prevádzkou železničnej dopravy, platnej pre príslušné objekty, stavby a územia, v zmysle príslušnej legislatívy. V prípade ich umiestnenia v menšej vzdialenosti, zabezpečiť opatrenia na elimináciu nepriaznivých vplyvov železničnej prevádzky z hľadiska hluku, vibrácií a pod. V prípade akejkoľvek stavebnej činnosti v ochrannom pásme železničnej trate dodržiavať ochranné pásmo(60m od osi krajnej koľaje po oboch stranách), v zmysle ustanovenia zákona č.513/2009 Z. z. o dráhach, v znení neskorších predpisov a zákona č. 50/1976 Zb. o územnom plánovaní a stavebnom poriadku, v znení neskorších predpisov a túto činnosť vopred prekonzultovať a odsúhlasiť so ŽSR.

Pre obec má verejná doprava kľúčový význam, lebo zabezpečuje spojenie s najbližšími mestami, do ktorých obyvatelia dochádzajú za prácou, do škôl, za zdravotníctvom a nákupom. Spojenie s najbližšími mestami zabezpečujú dopravcovia SAD a ŽSR. V poslednom období neustále stúpa podiel individuálnej automobilovej dopravy, alebo organizovaná skupinová doprava. Napriek tomu je potrebné udržiavať dostatočný počet spojov verejnej dopravy, hlavne pre nižšie príjmové skupiny – žiaci, študenti, starší obyvatelia a obyvatelia bez automobilov.

Na celom území nie sú vybudované cyklistické chodníky, je možné využívať iba sieť miestnych komunikácií v zastavanom území a poľných a lesných ciest mimo zastavané územie. Chýba dopravné značenie týchto trás. Pre účely cyklistickej dopravy nie je vyčlenená samostatná komunikácia. Sieť účelových zariadení miestnych komunikácií slúži aj pre turistické trasy sprístupňujúce turistické miesta katastra. Nutnosť riešenia

samostatných cykloturistických chodníkov sa predpokladá vzhľadom v nadväznosti na trasy v susedných regiónoch.

Základná technická infraštruktúra nie je v obci zastúpená v plnom rozsahu. Obec je plynofikovaná, elektrická sieť je dostatočná. V obci je vybudovaný verejný vodovod, ktorý je prístupný každej domácnosti. Obec nemá vybudovanú kanalizáciu, čo je veľkým nedostatkom pre ochranu povrchových a aj spodných vôd taktiež pre pohodu bývania a rozvoj obce všeobecne.

Komunikačné a informačné siete sú zastúpené poštou, miestnym rozhlasom, a internetovým spojením, ktoré je zastúpené rôznymi operátormi a poskytovateľmi týchto služieb. Internet je zabezpečený na obecnom úrade a v škole a obec plánuje zabezpečiť sprístupnenie internetu širšej verejnosti v priestoroch kultúrneho domu.

5.3. Občianska infraštruktúra a vybavenosť, sociálna infraštruktúra

- občianska vybavenosť a služby, sociálne a zdravotné služby, školstvo a vzdelávanie, kultúra a osвета, zariadenia pre rekreáciu, šport a oddych, administratíva a verejná správa

5.3.1.občianska vybavenosť

Obec mala v minulosti veľmi silno zastúpenú občiansku vybavenosť, za predchádzajúceho zriadenia, mala pozíciu strediskovej obce. Zabezpečovala základnú a vyššiu občiansku vybavenosť aj pre susednú obec Tekovské Nemce a okolité obce zo susedných regiónov. Zámerom obce je zvrátiť túto situáciu a hlavne v oblasti zdravotníctva podniká kroky zabezpečovania zdravotnej starostlivosti aj pre susedné obce.

Dnes obec zabezpečuje občiansku vybavenosť pre vlastných obyvateľov prostredníctvom vlastných zdrojov a formou podnikateľských subjektov.

Zo základnej občianskej vybavenosti má obec zastúpené školstvo a šport priamo v obci.. Teda medzi Rozpočtové organizácie v zriaďovateľskej pôsobnosti obce Hronský Beňadik s právnou subjektivitou patrí:

- **Základná škola s materskou školou v Hronskom Beňadiku.**

Jedná sa o školu deviatimi triedami. 5 tried nižšieho stupňa a 4 triedy vyššieho stupňa. Okrem toho má obec aj

- **Školskú jedáleň**
- **Školský klub**

Kultúra je zastúpená miestnym **kultúrnym domom a spoločenským priestorom** v starej škole v časti Psiare, kde môžu obyvatelia kultúrne vyžívať a praktizovať stretnutia, obec a iné združenia ich využívajú pre osvetu.

Pre zdravotné služby má obec **vlastné zdravotné stredisko**, pripravené na min. tri lekárske pracoviská a to lekára prvého kontaktu, zubárske pracovisko a jedno pracovisko pre špecialistu. Zatiaľ je obsadené iba zubárske pracovisko. **Lekáreň** je súčasťou priestoru zdravotného strediska.

Obchod je zastúpený potravinovou predajňou Coop Jednota a menšími súkromnými predajňami v oboch častiach. Stravovanie zabezpečuje miestny podnikateľ svojou prevádzkou pohostinstva.

Sociálne služby obec zabezpečuje opatrovateľskou službou priamo v domácom prostredí, zariadenia sociálnych služieb nemá obec vybudované, ani žiadne súkromné služby tohto charakteru v obci nie sú.

Obec poskytuje veľký priestor pre turistiku a šport, sú vybudované detské ihriská v oboch častiach, viacúčelové ihrisko v H. Beňadiku a futbalové ihrisko v Psiaroch.

Samotné prírodné prostredie, rieka Hron, lesy, lúky, vinohrady sú veľkým predpokladom pre rozvoj turizmu.

5.3.2. Administratíva a verejná správa - úrady a inštitúcie

Čo sa týka administratívy a verejnej správy, obec zabezpečuje:

- výkon **obecnej samosprávy** pre Hronský Beňadik a miestnu časť Psiare so sídlom obecného úradu v Hronskom Beňadiku, v priestoroch kultúrneho domu. Tento výkon samosprávy je vykonávaný starostom obce a 7 poslancami a zamestnancami obce. Ako poradný orgán má obec zriadené komisie ako je komisia rozvoja a vzdelávania, komisia mládeže a športu, komisia sociálna, finančná a správy obecného majetku, komisiu výstavby, územného plánovania, životného prostredia a verejného poriadku a komisiu pre ochranu verejného záujmu.
- V obci v tých istých priestoroch je **matrika**, ktorá vykonáva administratívne úkony pre obe obce, administratívne zabezpečuje matričnú agendu, ktorá obsahuje
 - Rodnú matriku
 - Úmrtnú matriku
 - matriku manželstva

okrem toho:

- vedie knihu narodení, knihu manželstiev a knihu úmrtí,
- vedie index zápisov do matričných kníh,
- vykonáva dodatočné záznamy do matrik o zmene alebo doplnení údajov v zápisoch na základe verejných listín vydaných súdmi a inými úradmi,
- vydáva výpisy z matričných kníh na použitie v tuzemsku aj v cudzine,
- vydáva iné potvrdenia o údajoch zapísaných v matrike,
- vyhotovujem osvedčenia o právnej spôsobilosti na uzavretie manželstva v cudzine,
- plní úlohy súvisiace s uzavretím manželstva na základe dokladov predložených snúbencami,
- pripravuje vykonanie obradu uzavretia manželstva pred orgánom štátu,
- príprava civilného sobáša
- pripravuje a posudzuje doklady na uzavretie manželstva pred orgánom cirkvi
- posudzuje žiadosť na odpustenie predloženia ťažko obstarateľných dokladov potrebných na uzavretie manželstva,
- prijíma oznámenie manželky po rozvode manželstva o tom, že prijíma opäť predošlé priezvisko a vydávam o tom potvrdenie,
- vyhotovuje podklady na zápis matričných udalostí, ktoré nastali v cudzine do osobitnej matriky Ministerstva vnútra SR
- plní oznamovaciu povinnosť o matričných udalostiach a nastaných zmenách o osobnom stave príslušným orgánom podľa osobitných predpisov,
- vystavuje zápis - súhlasné vyhlásenie rodičov o určení otcovstva k dieťaťu ešte pred narodením
- vypracováva odovzdanie zbierky listín o zápisoch matričných udalostí do matričných kníh za uplynulý rok,
- osvedčuje listiny
- overuje podpisy na listinách,
- vedie evidenciu osvedčení listín a podpisov na listinách v osvedčovacích knihách,
- vystavuje druhopisy RL, ÚL, SL
- vyhotovuje mesačné štatistické výkazy

Všetky podklady spracováva v programovom vybavení IVES, CISMA, REGOB

Keďže matričnú funkciu plnila obec v minulosti aj pre susedné obce, premenlivo podľa období, vedie pre tieto obce aj evidenciu nasledovných archivovaných listín, ktoré sú uložené priamo v obecnom archíve, alebo podáva informácie o uložení týchto materiálov aj v štátnom archíve v Kremnici, pre jednotlivé roky.

1. Sobášna matrika:

Hronský Beňadik: 1895 -1906 - nachádza sa v štátnom archíve v Kremnici
1907- 2015 - nachádza na matrike v Hronskom Beňadiku
Tekovské Nemce: 1895 -1906 - v štátnom archíve v Kremnici
1946-1949, 1950-1962, 1962-1972
Psiare: 1950
Orovnica: 1949-1950

2. Rodná matrika:

Hronský Beňadik 1895-1906 v štátnom archíve v Kremnici
1907-2015... na matrike v Hronskom Beňadiku
Tekovské Nemce 1895-1906 v štátnom archíve v Kremnici
1946-1960 na matrike v Hronskom Beňadiku
Čaradice 1950-1960
Psiare 1950

3. Úmrtná matrika:

Hronský Beňadik 1895-1906 v štátnom archíve v Kremnici
1907-2015... nachádza na matrike v Hronskom Beňadiku
Tekovské Nemce: 1949-1996 na matrike v Hronskom Beňadiku
Čaradice: 1946-1950-1960

Od 1.12.2015 bude zriadené Integrované obslužné miesto (IOM) na matrike.

- Ďalšou inštitúciou v obci je **Slovenská pošta**. Pobočka v Hronskom Beňadiku sídli v samostatnom objekte situovanom priamo na okraji námestia. Poskytuje všetky poštové služby v plnom rozsahu (služby peňažné doručovacie, informačné ...)
- V obci je **farský úrad**, ktorý okrem bežných cirkevných záležitostí rieši aj obrady - krstý, sobáše a pohreby, pretože v obci je prevažná časť obyvateľstva rímsko-katolíckeho vyznania.
- Obec spravuje **cintorín a dom smútku v Hronskom Beňadiku** a taktiež **cintorín a dom smútku v miestnej časti Psiare**.

5.3.3. Výkon štátnej správy

Prenesený výkon štátnej správy na obec bol daný zákonom. Preto obec spolu s viacerými obcami zriadili spoločný úrad pre výkon štátnej správy, ktorý sídli v Novej Bani. Tento spoločný úrad zabezpečuje všetky zákonom prenesené kompetencie zo štátu na samosprávu (stavebný úrad, dopravný stavebný úrad, sociálne zabezpečenie, ochranu ovzdušia a vôd..).

6. EKONOMICKÉ VYUŽÍVANIE ZDROJOV

6.1. Základné ekonomické ukazovatele obce

V súlade s paragrafom 9 ods. 1 zákona SNR č. 369/1990 Zb. O obecnom zriadení v platnom znení a paragrafom 25 ods. 1 zákona 303/1995 Z. z. O rozpočtových pravidlách v znení neskorších predpisov, je základom finančného hospodárenia, ktorým sa riadi financovanie úloh a funkcií obce, rozpočet obce v danom kalendárnom roku. V zmysle zákona č. 583/2004 o rozpočtových pravidlách územnej samosprávy, v znení neskorších

predpisov, by obec mala pripravovať viacročný rozpočet najmenej na tri rozpočtové roky. Viacročné programovanie rozpočtu umožní efektívnejšie prepojenie kapitálových výdavkov a implementácie rozvojovej stratégie obce uvedenej v tomto PHSR.

Rozpočet je finančný plán, ktorý vymedzuje služby a spôsob, akým sa budú poskytovať. Stáva sa tak základnou smernicou, ktorou volené orgány riadia výkonný aparát pri zabezpečovaní služieb. Rozpočet musí zabezpečovať súlad príjmov a výdavkov, zodpovedné a zodpovedajúce nakladanie s verejnými prostriedkami. Stanovená štruktúra príjmov a výdavkov vytvára podmienky pre získavanie príjmov a používanie prostriedkov v súlade so zákonom. Obec má vyrovnaný rozpočet

Tabuľka - základné ekonomické ukazovatele v eurách

Ukazovateľ	2012	2013	2014	2015- pripravované
Príjmy z miestnych daní a poplatkov	79 891,73	80 149,88	82 020,23	82 385,00
Príjmy z podiel. daní	201 842,09	221 124,40	229 052,54	251 213,00
Štátne dotácie, transfery a granty	153 729,98	154 249,87	125 139,64	122 079,72
Nedaňové príjmy	26 033,41	19 163,58	24 450,79	30 548,28
Príjmy celkom	461 497,21	474 687,73	460 663,20	486 226,00
Bežné výdavky	276 360,95	320 142,09	345 587,04	374 206,61
Kapitálové výdavky	12 491,00	5 331,45	5 204,90	42 850,00
Výdavky celkom	307 514,37	500 311,26	350 791,94	424 127,61
Finančné operácie(FO)	18 662,42	176 837,72	-	7 041,00

Zdroj: Obec Hronský Beňadik, záverečné účty obce.

6.2. Podnikateľské sféra

- primárny sektor, sekundárny a terciálny sektor, organizačná štruktúra hospodárstva

Podnikateľské prostredie v obci nie je rozvinuté, ekonomická situácia nie je priaznivá a jej stav je odrazom malého počtu existujúcich podnikateľských subjektov a výrobných prevádzok. So sídlom v obci.

Primárny sektor je zastúpený iba poľnohospodárskou výrobou a v malom rozsahu výrobným zariadením ZIN s.r.o, kde sa vyrábajú bleskozvody so všetkými súčastami.

Na území obci pôsobí niekoľko podnikateľov rôznych foriem podnikania. Sú to právnické a fyzické osoby, ktoré majú v obci prevádzku aj sídlo a väčšina z nich majú sídlo v iných obciach, ale na území obce majú iba prevádzku.

Na území obci pôsobí niekoľko podnikateľov rôznych foriem podnikania. Sú to právnické a fyzické osoby, ktoré majú v obci prevádzku aj sídlo a väčšina z nich majú sídlo v iných obciach, ale na území obce majú iba prevádzku.

Právnické osoby:

počet zamestnancov

- ZIN s.r.o., Mýtné námestie 464, Hronský Beňadik 65
- AGROJÁN s.r.o., Viničná cesta 52, Nová Baňa 9
- EK – STEL, s.r.o., Kozárovce 545 7
- DUMAS PLUS, s.r.o. Tekovská Breznica 819 16
- ROYAL PRESS spol, s r.o., Fraňa Mojtu 18, Nitra 1
- Slovenská pošta a.s., Partizánska cesta 9, Banská Bystrica 3
- Železnice SR, a.s. Klemensova 8, Bratislava 6
- Zväz pre skladovanie zásob a.s., Vlčie hrdlo 1, Bratislava 40
- SLOVNAFT, a.s., Vlčie hrdlo 1, Bratislava 4
- COOP Jednota Žarnovica, spotrebné družstvo, Bystrická 44, Žarnovica 7

Fyzické osoby:**počet zamestnancov**

• Radoslav Ďurovský, Tekovská Breznica 497	3
• Dana Beneová, Čaradice 145	1
• Hostinec u Havrana, Hlavná 248, Hronský Beňadik	2
• Pohostinstvo Peter Adamec, Mýtne námestie 429, Hronský Beňadik	4
• Hostinec Alžbetka, Ján Bandzi, Krivínska 59, Hronský Beňadik – Psiare	1
• Ludmila Rajčoková, Rakovec 40, Hronský Beňadik	1
• Eva Šmondrková, Janovské 98, Hronský Beňadik	1
• Ladislav Kirth, Ulička 417, Hronský Beňadik	2
• Kaderníctvo Ivana Valentínyová, ulička 355, Hronský Beňadik	1
• MUDr. Miloš Hrnčiar, Cintorínska 34, Nová Baňa	2
• Jana Mizáková, Hlavná 326, Hronský Beňadik	1
• Ľubomír Hančarik – KOVO, Pod kláštorom 450, Hronský Beňadik	2
• Peter Štrba, Čierny Lúh 1138, Nová Baňa	1
• Ing. Pavol Petřík, Exnára 14, Levice	1
• Ján Horniak, Železiarstvo BeJa, Pod kláštorom 448, Hronský Beňadik	2
• Ing. Imrich Kasan, Kamenárska 51, Nová Baňa	2
• Ing. Michal Pupák, Hostie 328	1

Zdroj: Obecny úrad

6.3. Trh práce

- zamestnanosť, nezamestnanosť

Hospodárske subjekty pôsobiace na území obce zabezpečujú pracovné miesta len pre malú časť z počtu 570 ekonomicky aktívneho obyvateľstva. V obci sú vytvorené stále pracovné miesta v obchode, službách, jednej výrobnéj prevádzke a miestnej verejnej správe. V obci sa nenachádza žiadny zamestnávateľ s viac ako 65 zamestnancami. Priamo v obci pôsobia zamestnávateľia, ktorí vytvárajú cca 176 pracovných miest vrátane počtu súkromných podnikateľov, ktorých sídlo nie je vždy v obci, preto nie je ich možné zaradiť do počtu pracovných miest v obci.

Významnou príležitosťou pre obec je rozvoj remeselnej výroby, vrátane tradičných remesiel. Potenciálom rozvoja obce sú tiež ďalšie služby obyvateľstvu poskytované formou malých, rodinných podnikov a tiež vidiecka turistika a agroturistika.

V rámci celého okresu sa vykazuje vysoká nezamestnanosť a málo pracovných príležitostí. V nasledovnej tabuľke je znázornená situácia v mesačnom sledovaní počas desať posledných rokov, v celom okrese Žarnovica v počte uchádzačov o zamestnanie.

Zdroj: webová stránka úradu práce a soc. vecí, OÚ Žarnovica.

rok	2014	2013	2012	2011	2010	2009	2008	2007	2006	2005	2001	2000
Mesiac												
január	2572	2967	2 816	2 770	2 862	2 254	2 040	2 201	2 727	3 164	3 614	3 424
február	2577	2959	2 823	2 767	2 874	2 397	1 986	2 141	2 727	3 093	3 585	3 445
marec	2477	2901	2 788	2 694	2 816	2 509	1 861	2 034	2 581	3 007	3 478	3 370
apríl	2466	2758	2 712	2 649	2 723	2 565	1 813	1 867	2 435	2 760	3 313	3 368
máj	2411	2669	2 652	2 611	2 678	2 576	1 801	1 818	2 333	2 620	3 173	3 372
jún	2431	2711	2 673	2 623	2 667	2 605	1 788	1 799	2 275	2 577	3 261	3 456
júl	2438	2626	2 691	2 638	2 660	2 642	1 750	1 986	2 268	2 503	3 366	3 460
august	2382	2511	2 665	2 634	2 649	2 640	1 797	1 960	2 199	2 463	3 318	3 162
september	2306	2521	2 683	2 602	2 607	2 666	1 836	1 937	2 123	2 534	3 362	2 917
október	2362	2489	2 731	2 624	2 605	2 714	1 846	1 923	2 062	2 497	3 391	2 956
november	2376	2530	2 828	2 726	2 496	2 776	1 963	1 940	2 106	2 509	3 495	3 065
december	2373	2589	2 926	2 771	2 577	2 819	2 078	2 013	2 194	2 688	3 647	3 340

Aj keď počet nezamestnaných v celkovom meradle na celom území SR klesá a rovnako aj počet evidovaných uchádzačov o prácu, tak ako uvádza tabuľka, jednou z hlavných priorít obce je zvyšovať zamestnanosť a tak prispievať k zvyšovaniu životnej úrovne občanov. Podporou rozvoja podnikateľského prostredia, služieb a cestovného ruchu chce obec vytvoriť nové efektívne pracovné príležitosti pre nezamestnanú aktívnu pracovnú silu a tým postupne znižovať nezamestnanosť v obci. Rovnako dôležité je doplniť technickú infraštruktúru (kanalizácia, cesty...), ktorá je veľmi dôležitým faktorom pre rozvoj obce.

Obec využíva inštitút verejno-prospešných prác ako spôsob znižovania nezamestnanosti formou organizovania aktivačných prác. Tieto prispievajú k zveľaďovaniu obecného majetku a životného prostredia občanov. V súčasnej dobe sú takto zamestnaní prechodne na obecnom úrade 2 ľudia.

Pre zníženie nezamestnanosti v obci je potrebné:

- stabilizovať počet obyvateľov s výhľadom na postupný nárast
- podnietiť tvorbu pracovných príležitostí a podnikateľských aktivít v súkromnom sektore
- dobudovať zariadenia občianskej vybavenosti a služieb
- dobudovať technickú infraštruktúru ako nevyhnutný predpoklad rozvoja obce

II. ANALÝZA SITUÁCIE V OBCI

7. ANALÝZA VONKAJŠIEHO PROSTREDIA

Vonkajšie prostredie z pohľadu obce je formované na troch úrovniach:

1. Európska legislatíva a stratégie
 2. Štátna legislatíva a opatrenia vlády SR
 3. Regionálne stratégie od vyššieho územného celku až po stratégiu rozvoja územia, alebo stratégia rozvoja vedené rôznymi výrobnými, spoločenskými skupinami, komunitami...
1. tu je smerodajná predovšetkým stratégia Európa 2014-2020. Táto stratégia má tri hlavné ciele:
 - I. Inteligentný rast (inovácie, vzdelávanie a digitálna spoločnosť),
 - II. Udržateľný rast (klíma, energetika a mobilita, konkurencieschopnosť) a
 - III. Inkluzívny rast (zamestnanie a zručnosti, boj proti chudobe)

Touto stratégiou sa riadi filozofia a zameranie zdrojov z európskych štrukturálnych fondov pre obdobie 2014 -2020. Priority a ciele tejto stratégie premietla vláda SR do Partnerskej dohody na roky 2014 – 2020 a kľúčovými cieľovými hodnotami stratégie sú:

- Zamestnanosť
- Výskum a vývoj
- Zmena klímy a energetická udržateľnosť
- Vzdelávanie
- Boj proti chudobe

2. na štátnej úrovni je okrem platnej legislatívy určujúca aj Národná stratégia regionálneho rozvoja SR. Táto určuje stratégiu pre všetky kraje, teda aj pre banskobystriický samosprávny kraj.

3. Keďže v čase spracovania PHSR obce nebol k dispozícii aktuálny PHSR VÚC(k dispozícii je iba pre roky 2008 – 2013), nie sú známe kroky vyplývajúce z tejto dokumentácie. Národná stratégia bude určujúca aj pre aktualizáciu PHSR BB samosprávneho kraja.

Predmetom analýzy realizovaných opatrení na úrovni obce sú reálne skúsenosti pri implementovaní programov na podporu rozvoja obce. Analýza sa zameriava hlavne na:

- vyhodnotenie relevantnosti existujúcej stratégie, jej doplnenie alebo úpravu,
- efektívnosť a účinnosť realizovanej podpory,
- vyhodnotenie kritických faktorov, ktoré ovplyvňujú efektívnosť a účinnosť pri implementácii programu,

- identifikáciu opatrení na zvýšenie efektívnosti realizácie procesov strategického plánovania, predovšetkým v procese monitorovania a hodnotenia.

Analýza realizovaných opatrení predstavuje zmapovanie reálnych skúseností obce Hronský Beňadik pri implementovaní investičných a neinvestičných projektov na podporu regionálneho rozvoja za posledných päť rokov. Doterajšie opatrenia a aktivity na zabezpečenie trvale udržateľného rozvoja obce a rozvojové projekty boli realizované len s cieľom odstránenia existujúcich disproportcií alebo riešenia akútnych potrieb obyvateľstva, resp. s cieľom úspory disponibilných zdrojov. Medzi vlastné investície obce patrili: rekonštrukcia ciest a chodníkov. V obci sa v ostatných rokoch zrealizovali tieto projekty:

Tab. realizovaných a pripravovaných projektov v posledných rokoch

Rok	Akcia/názov	Stav	Zdroj financovania	Objem (v eur) pridelených prostriedkov	Vlastné zdroje (eur)
2009	Viacúčelové ihrisko	zrealizované	MF	42 681,19	39 832,70
2012	Revitalizácia námestia	zrealizované	ROP	341 929,06	49 376,02
2014	Výstavba 21 b. j.	zrealizované	ŠFRB+MDVaRR	1 052 900	27 850
2015	Rekonštrukcia KD predpokladaná suma 330 000 eur	Pripravená projektová dokumentácia	ROP	313 500	16 500
	Cyklistický chodník a prístupová komunikácia	Len pripravovaná PD	ROP		

Obec sa zameriavala na postupné investície z vlastných zdrojov a málo využívala možnosti čerpania nenávratných finančných príspevkov z rozpočtov Európskych spoločenských. V tomto smere je dôležité, aby obec v budúcnosti viac využívala možnosti externých zdrojov financovania investícií z nového programového rozpočtu EÚ na roky 2013 – 2020.

8. SWOT ANALÝZA

Táto analýza stručne sumarizuje silné a slabé stránky, príležitosti a ohrozenia.

SILNÉ STRÁNKY	SLABÉ STRÁNKY
<ul style="list-style-type: none"> - výhodná poloha – blízkosť mesta Nová Baňa, Zlaté Moravce, Levice - vyhovujúce dopravné spojenie, napojenie na ŽSR a autobusy a napojenie cestu I/76 a na rýchlostnú cestu R1 - vyhovujúce autobusové spojenie vzhľadom na polohu obce - vybudované inžinierske siete okrem kanalizácie - dostatočná občianska infraštruktúra vzhľadom na počet obyvateľov - vybudované nájomné obecné bývanie - vybudované zdravotné stredisko 	<ul style="list-style-type: none"> - chýbajúci ľudský potenciál pre vedenie miestnych organizácií - zlý stav miestnych komunikácií - zasypané rigoly – neodvážaná dažďová voda - zaniknuté ľudové tradície (folklórny a divadelný súbor, dychovka) - nedostatočné priestory pre voľno-časové aktivity - málo oddychových zón pre matky s deťmi a posekanie - nedostatok lekárov - preplnené cesty prechádzajúce obcou spôsobujúce úrazy a nehody

<ul style="list-style-type: none"> - dobré klimatické podmienky – vysoký počet slnečných dní, bez ohrozenia povodňami, vysoká bonita pôdy) - vinohradníctvo - existujúce historické pivničné domy - silné zázemie futbalového klubu - prístup na internet pre širokú verejnosť v ZŠ - úzka spolupráca a nadväznosť výučby medzi MŠ a ZŠ - kvalitné personálne obsadenie ZŠ a MŠ - možnosť stravovania všetkých školopovinných detí - rozvoz obedov pre starších – výdajňa jedál - aktívne využívaná obecná knižnica - Atraktívne prostredie s historickými budovami a pamiatkami - obecný štvrťročník a školský časopis - aktívny separovaný zber odpadu - aktívny prístup obyvateľov k separovanému zberu i k upratovaniu obce - finančný príspevok pre novorodencov - postupná obnova a rekonštrukcia starých domov - veľa prázdnych neobývaných RD - rieka Hron 	<ul style="list-style-type: none"> -nadmieru frekventovaná doprava na ceste I/76, prechádzajúca zastavaným územím tak v obci Hr. Beňadik ako aj Psiare -nedostatočné využívanie vinohradníckej lokality -nedostatok obecných pozemkov pre ďalšiu výstavbu IBV – nevyjasnené a neusporiadané majetkové vzťahy -chýbajúca telocvičňa pre ZŠ a zlý technický stav budovy ZŠ -absencia ubytovania a služieb z pohľadu cestovného ruchu - slabé pracovné príležitosti vzhľadom na zrušenie veľkých výrobných podnikov v okolitých mestách - malý počet živnostníkov a podnikateľských subjektov -chýbajúce priestory pre priemyselný areál -Vysoká nezamestnanosť - negatívny demografický vývoj - Absencia územnoplánovacej dokumentácie - Zlé vzťahy pri majetkových usporiadaniach nehnuteľností - Obava obyvateľov, - nedostatočne presvedčivé projektové dokumentácie
--	---

9. PROBLÉMOVÁ ANALÝZA

9.1. Audit problémov - najdôležitejšie problémy

PRÍLEŽITOSTI	OHROZENIA
<ul style="list-style-type: none"> - vybudovať cyklotrasy po obecných a poľných cestách - vybudovať ubytovanie – rekonštrukcia existujúcej budovy bývalej škôlky - širšie využitie vinohradníckej oblasti Janovské, Roveň, Madačka, Pri Urbanovi na vybudovanie náučného chodníka - vybudovanie multifunkčnej plochy s využitím počas celého roka, aj pre deti – kolieskové korčule, detské dopravné ihrisko, tanečná plocha ... - vytvoriť podmienky pre založenie a činnosť klubu dôchodcov - vybudovať dom dôchodcov - rozšíriť využitie futbalového areálu - zabezpečiť lekára pre stálu ambulanciu všeobecného lekára a detského lekára 	<ul style="list-style-type: none"> - úplný zánik miestnych organizácií a spolkov a ich činností z dôvodu súčasného nezáujmu mladých a rastúcich finančných nákladov na činnosť - rast nezamestnanosti - oslabenie rozvoja bytovej politiky z dôvodu poklesu pôrodnosti - brzdiace aktivity obecného zastupiteľstva pri rozvojových zámeroch obce - nezáujem obyvateľov o veci verejné z dôvodu klesajúcej životnej úrovne - strata príjmov obce z prenájmu obecných priestorov - nedostatok financií - Zánik vinohradníctva a záhradkárstva z dôvodu prestarnutého obyvateľstva a nezáujmu mladých o tieto činnosti

<ul style="list-style-type: none"> - zakúpenie drvičky na bioodpad a kompostovanie - rozšírenie prístupu na internet v knižnici - využívanie alternatívnych zdrojov energie - rekonštrukcia verejného osvetlenia za energeticky úsporné - priestory pre vybudovanie priemyselného areálu a rozvoj pracovných príležitostí - vybudovanie verejnej kanalizácie a ČOV - vybudovanie obecného kompostoviska - pripravený projekt - možnosť umiestniť MVE na Hrone 	<ul style="list-style-type: none"> - Strata príležitosti získať pracovné príležitosti - Zásah do voľnej krajiny - Rozpory medzi celoštátnymi dokumentáciami a regionálnymi dokumentáciami - Strata príležitosti získať dotácie na
---	---

Na základe analýzy (silných a slabých stránok a príležitostí a rizík) boli identifikované hlavné faktory rozvoja obce, ktoré by sa mali premietnuť do priorít a opatrení a následne ich riešiť v programovej časti. Jedná sa hlavne:

- bohatý kultúrnospoločenský život
- činnosť záujmových organizácií
- využívanie športovísk
- vybudovať stacionár – zariadenie pre dôchodcov
- dobudovať a odborne obsadiť zdravotné stredisko
- vhodné podmienky pre rozvoj ovocinárstva a vinárstva
- vhodné podmienky pre cestovný ruch a turizmus
- rekonštrukcia a modernizácia základnej školy
- rekonštrukcia budov v správe a majetku obce
- vybudovanie cyklotrasy
- využívať finančné zdroje z fondov EU
- separovaný zber
- technická infraštruktúra
- modernizácia a výstavba bytového fondu
- pracovné príležitosti podpora vzniku malých a stredných podnikov
- zvyšovať povedomie občanov o ochrane ŽP
- Komplexná environmentálna štruktúra

9.2. Analýza problémov a možných rizík a nežiadaných dôsledkov

Táto analýza identifikuje hlavné nedostatky(disparity) a na tieto sa bude potrebné v strategickej časti zamerať. Okrem primárnych problémov, predmetom analýzy sú aj ich následky. Preto z výsledkov tejto analýzy sa stanovujú prioritné oblasti a riešenia a výber vhodných projektov, aktivít a opatrení, ktoré by mohli tieto problémy eliminovať.

Formulár č. A 13 – zoznam pre hodnotenie možných rizík

Druh rizika	Objekt rizika	Zdroj rizika	Nežiadané dôsledky	Pravdepodobnosť
Individuálne	Nezáujem obyvateľov	Užívatelia	Nerealizovanie aktivít	60%
Technické	Chyby a nedostatky v projekt,dokumentácii	Projektová dokumentácia (PD)	Dodatočné náklady	5%

	Problémy pri verejnom obstarávaní	Zmeny v legislatíve	Oddialenie termínov realizácie	10%
	Poruchovosť systémov	Voľba technológií	Dodatočné náklady	10%
	Použitie nekvalitných	Voľba materiálov	Poruchovosť Následné opravy	15%
Ekologické	Nedostatočná starostlivosť o zložky životného prostredia	Obyvatelia	Poruchy v životnom prostredí	20%
		Užívatelia poľnohospodárskej pôdy	Degradácia krajiny	30%
Sociálne	Medziľudské vzťahy	obyvatelia	Nerealizovanie aktivít	20%
Ekonomické	Nedostatok fin. prostriedkov Nezískanie dotácií	externý	Nerealizovanie projektov a aktivít	75%

10. ANALÝZA VÄZIEB NA STRATEGICKÉ DOKUMENTY VÚC

10.1. PHSR VÚC

Predkladaný program hospodárskeho a sociálneho rozvoja obce je v súlade s PHSR VÚC Banskobystrického kraja, ktorý je vypracovaný pre obdobia 2008-2013 a je veľmi nekonkrétny všeobecný a nie je k dispozícii jeho aktualizácia. Dá sa predpokladať z jednotlivých rebríčkov zatriedenia okresov do kategórií, aký predpoklad pomoci VÚC pre riešenú obec sa dá očakávať. Neplyní z neho konkrétna požiadavka pre jednotlivé obce.

10.2. ÚPN VÚC

Obec v tomto dokumente zohľadňovala dokumenty vyššieho územného celku Banská Bystrica, ktorý má schválený Územný plán Veľkého územného celku a podľa Nariadenia vlády Slovenskej republiky č. 263/1998 Z. z. nadobudlo účinnosť 18. augusta 1998, taktiež priebežne realizované zmeny a doplnky 2004, ktoré boli schválené a Všeobecne záväzné nariadenie Banskobystrického samosprávneho kraja č. 4/2004 nadobudlo účinnosť 21. januára 2005. Ďalej boli schválené zmeny a doplnky č.1/2007 a zmeny a doplnky 2009. Poslednými aktuálnymi zmenami sú Zmeny a doplnky 2014. Tento dokument bol schválený Uznesením Zastupiteľstva Banskobystrického samosprávneho kraja číslo 84/2014 zo dňa 5. decembra 2014, ktorého záväzná časť bola vyhlásená Všeobecne záväzným nariadením BBSK č. 27/2014 z 5. decembra 2014.

V zmysle zákona č.50/1978 Zb., o územnom plánovaní a stavebnom poriadku, v znení neskorších predpisov, všetky nižšie stupne územnoplánovacej dokumentácie a iné rozvojové dokumenty a koncepcie musia byť v súlade so záväznými časťami vyššej územnoplánovacej dokumentácie. Opatrenia a projekty, ktoré sú riešené v PHSR obce Hronský Beňadik vychádzajú zo záväzných častí vyššie uvedenej územnoplánovacej dokumentácie a nadväzujú na zámery týkajúce sa riešenej obce. Hlavne sa jedná o rekonštrukciu cesty I/76 v úseku vedenom v katastrálnych územiach obce, riešenie segregácie automobilových a peších komunikácií, riešenie cyklistickej dopravy, zachovanie charakteru vidieckeho sídla, riešenie malých vodných elektrární na rieke Hron, ochranu prírody, krajiny a kultúrneho dedičstva, riešiť energetickú úspornosť verejných budov, podpora malých a stredných podnikateľov a poľnohospodárstva, riešenie odpadového hospodárstva separovaním a znižovaním množstva komunálnych odpadov, riešenie odpadových vôd a ČOV, podporovať ľudské zdroje a ostatné záväzky vyplývajúce z ÚPN VÚC Banskobystrického samosprávneho kraja.

11. ANALÝZA POTENCIÁLU ÚZEMIA

11.1. Rozvojový potenciál územia

Obec má síce dobrú polohu, výborné prírodné podmienky, primerané bytové možnosti, ale veľmi nízky demografický potenciál - podľa sledovania posledných päť rokov, nedostatočnú technickú infraštruktúru a málo pracovných príležitostí. Preto jej rozvojový potenciál dlhodobo stagnuje. Tento dokument sa snaží nájsť správnu cestu na zvýšenie rozvojového potenciálu.

11.2. Disparity rozvoja

Prehlbovanie regionálnych rozdielov ako dôsledok kvantitatívnych a kvalitatívnych zmien v rámci transformácie ekonomického a sociálneho prostredia spôsobuje hlavne:

- Zhoršenie demografickej situácie (starnutie obyvateľstva, diferencovaná vzdelanostná štruktúra a ekonomická aktivita obyvateľstva)
- Priestorovo diferencovaná koncentrácia zahraničných investícií a kapitálu ako faktorov rozvoja regiónu
- Prehlbujúca sa diferenciácia miery nezamestnanosti a nerovnovážneho stavu na regionálnych trhoch práce
- Diferencovaná intenzita absorpčnej kapacity podnikateľského prostredia
- Nedostatočná účinnosť nástrojov regionálnej politiky na všetkých úrovniach
- Zvýraznenie sa ekonomickej a sociálnej polarizácie

Hlavnými disparitami a faktormi rozvoja je:

- rozvoj ľudského potenciálu a efektívne využitie pracovných síl
- technológie a procesy zabezpečujúce lepšie využitie a rozvoj produkčného potenciálu a zvyšovania inovačnej kapacity regiónov
- infraštruktúra, zabezpečujúca zlepšenie dostupnosti regiónov, kvality životného prostredia a verejných služieb

Ostatné disparity

- málo pracovných príležitostí doma a v blízkom okolí
- nedostatočná kvalita a dostupnosť verejnej infraštruktúry
- nízka konkurencieschopnosť výroby a služieb
- nedostatočná kvalita ľudských zdrojov, odchod obyvateľov z obce za prácou

PHSR Banskobystrického samosprávneho kraja v priestorovom priemete alokácie priorít trvalo udržateľného rozvoja si určil pre jednotlivé oblasti sledovania určitú kategorizáciu okresov a to:

1. podľa priority pre usmernenie podpory pre vyrovnanie vnútroregionálnych rozdielov, kde okres Žarnovica - do ktorého patrí naša riešená obec patrí do 3. kategórie vonkajšej podpory regionálneho rozvoja.
2. V priestorovom priemete priorít trvalo udržateľného rozvoja okresov sa náš okres dostal do 2. kategórie – vidiecke okresy s prioritou podpory diverzifikovanej ekonomiky založenej na báze miestnych surovín, potenciálov a zdrojov s podporou vzdelanosti pre nové potreby trhu práce, s podporou rozvoja zamestnanosti podnikov a podporou prílivu investícií, ako aj malých a stredných podnikov.
3. Z hľadiska podpory environmentálnej infraštruktúry, podľa naliehavosti riešenia vodovodov a kanalizácií a ČOV a podľa dôležitosti podporných opatrení a operačného programu Životné prostredie sa náš okres dostal do 2. kategórie ako okres s druhou najvyššou dôležitosťou podpory environmentálnej podpory
4. Z hľadiska krajinnno-ekologickej situácie, podľa úrovne poškodenia krajiny a životného prostredia sa okres Žarnovica dostal až do 4. kategórie podpory kvality životného prostredia.

Časť 2. STRATEGICKÁ ČASŤ

STRATÉGIA ROZVOJA OBCE

12. VÍZA A CIELE ROZVOJA OBCE

12.1. Vízia

Slovensko má s výhľadom do roku 2030 v oblasti regionálneho rozvoja nasledovnú víziu:

Slovensko sa má stať krajinou s vysokou kvalitou života všetkých občanov. Každý región bude využívať svoje danosti v prospech svojho udržateľného hospodárskeho, sociálneho, environmentálneho a územného rozvoja, a tým aj Slovenskej republiky, ako vyspelého, hospodársky, politicky a sociálne súdržného členského štátu Európskej únie.

Rešpektujúc túto víziu nadradeného strategického dokumentu a na základe výsledkov z analytickej časti vyšla veľmi široká predstava o budúcnosti obce Hronský Beňadik:

„Vidiecke sídlo, čisté, prítiahľivé, konkurencieschopné s primeraným hospodárskym rozvojom, zabezpečujúce vo všetkých oblastiach primeranú kvalitu života pre všetkých jej obyvateľov, využívajúce všetky možnosti v území - kultúrne, historické a prírodné dedičstvo, pre zabezpečenie stabilných a trvalo udržateľných podmienok rozvoja, v súlade s ochranou životného prostredia a zdravia ľudí“.

Táto želaná predstava obyvateľov o budúcnosti svojej obce je opisom ideálneho stavu a nie je dôležité, či sa dosiahne za päť alebo desať rokov, je dôležité že o tejto budúcnosti majú občania spoločnú predstavu so snahou dosiahnuť postupne túto víziu a mala by sa stať správnym nástrojom na motiváciu a zaktivizovanie celého spoločenstva obce.

Preto s touto víziou pracoval aj spracovateľ samotného programu sociálneho a hospodárskeho rozvoja obce a verí, že správnym určením cieľov a vykonaním krokov táto dokumentácia pomôže obci k dosiahnutiu tejto vízie.

12.2. Ciele stratégie rozvoja

- (prioritné oblasti,) strategický (globálny) cieľ, všeobecné (strategické) ciele, špecifické ciele

Obec Hronský Beňadik nemá spracovaný územný plán obce a preto aj so svojou miestnou časťou Psiare, pre svoj rozvoj, potrebuje nejaký strategický dokument, ktorý bude podporovať rozvojové ciele a rozumnou stratégiou sa k týmto cieľom dopracuje.

Preto bolo potrebné určiť hlavný strategický cieľ pre rozvoj obce. Z výstupov analytickej časti sa na stretnutí pracovných skupín dohodol hlavný strategický cieľ so zhrnutím do vety:

„Zvýšiť atraktivitu obce, zabezpečiť pracovné príležitosti, stabilizáciu a rast počtu obyvateľov, s vyváženým rozvojom všetkých oblastí, dodržaním princípu trvale udržateľného rozvoja“.

Cieľom tejto stratégie je vybudovať prosperujúcu obec vo všetkých oblastiach, potrebných pre život občanov v danej obci, pri zohľadnení jej vnútorných špecifik, rešpektovaní princípov regionálnej politiky, v záujme dosiahnutia vyváženého udržateľného rozvoja územia.

Stratégia rozvoja obce je vypracovaná v súlade so strategickými dokumentmi SR a EÚ a vychádza z výsledkov analytickej časti a nadväzuje na SWOT analýzu, pričom sa snaží odstrániť alebo zmierniť identifikované problémy pomocou určených faktorov rozvoja. Stratégia zvolená na dosiahnutie strategického cieľa vychádza z poznania komplexných potrieb obce, ich dôležitosti pre zabezpečenie kvality života jej občanov a výsledkov

dosiahnutých v predchádzajúcich rokoch. Účelom je v strategickej časti tohto dokumentu navrhnúť prioritné oblasti a opatrenia, ktoré sú:

a) priamo v kompetencii samosprávy (obce) a obec ich zabezpečuje v zmysle príslušnej legislatívy,

b) nie sú priamo v kompetencii samosprávy (obce), ale obec ich v rámci svojich schopností a možností dokáže ovplyvniť (najmä pri využití princípu partnerstva) vytváraním synergických efektov.

Nápomocná pre dosiahnutie cieľa pre obec je aj účasť na členstve a partnerstve a to hlavne v celoslovenskom meradle ako člen Združenia miest a obcí Slovenska (ZMOS) a aj v regionálnej oblasti Združenie miest a obcí, región Jadrovej elektrárne Mochovce a taktiež je členom Mikroregiónu Nová Baňa. Z týchto dokumentov a zoskupení nevyplývajú iba princípy výhod ale aj určité princípy záväzkov a povinností. Obec pravidelne každý rok platí členské príspevky, podľa počtu obyvateľov.

Úspešnou realizáciou regionálnych politík, využitím verejných a súkromných investícií obec plánuje využiť jej vnútorný potenciál pre svoj rozvoj a bude sa snažiť dosiahnuť cieľ pre rozvoj v týchto hlavných oblastiach:

- 1. Prioritná oblasť hospodárska**
- 2. Prioritná oblasť sociálna**
- 3. Prioritná oblasť environmentálna**

1. Prioritná oblasť hospodárska – v tejto oblasti je strategickým cieľom zvyšovanie konkurencieschopnosti obce, udržanie ekonomickej výkonnosti rozvoja cestovného ruchu a kvality poskytovaných služieb tak pre obyvateľov ako aj návštevníkov. Vízia predpokladá využitie vnútorného potenciálu pre rozvoj cestovného ruchu. Do tejto prioritnej oblasti rozvoja je zaradená aj oblasť verejnej správy, ktorej efektívnosť ovplyvňuje túto prioritnú oblasť. Súvisí to predovšetkým s využívaním doplnkových zdrojov financovania. Obec sa v tejto oblasti musí zamerať na realistické a uskutočniteľné aktivity pre využitie potenciálu obce a regiónu hlavne vo väzbe na turizmus, cestovný ruch a ochranu prírody (Kláštorný komplex, vodný tok Hron a vinohrady tak v Hronskom Beňadiku ako aj v miestnej časti Psiare, miestny potok a iné prvky miestneho potenciálu..), ktoré v danej oblasti sú nosnými prvkami na dosiahnutie cieľa v tejto oblasti. V tejto oblasti je zakomponovaná aj priorita zameraná na vytvorenie hospodárskej infraštruktúry, ktorá umožní dosiahnutie moderných štandardov a trvalo udržateľný ekonomický a sociálny rozvoj obce pomocou obnovy a ďalšieho rozvoja kvality života v obci.

2. Prioritná oblasť sociálna – v tejto oblasti je strategickým cieľom starostlivosť o ľudské zdroje a zvýšenie kvality života pri zachovaní kvality životného prostredia. Vízia predpokladá pozitívny vzťah občanov k obci, spolupráca, zapájanie sa do diania v obci, poskytovanie bezpečia. Špecifikom v tejto oblasti je starostlivosť o slabšie sociálne vrstvy obyvateľov vo väzbe na zrealizované a prebiehajúce projekty a aktivity. Obec považuje kvalitu ľudských zdrojov za prioritný a podstatný faktor svojho ďalšieho rozvoja, ktorého dynamika rozhodne o úspešnosti v naplnení stanovených cieľov vo všetkých prioritných oblastiach.

3. Prioritná oblasť environmentálna – v tejto oblasti je strategickým cieľom ochrana a tvorba životného prostredia. Vízia predpokladá zabezpečenie vyváženého rozvoja s dôrazom na ochranu životného prostredia. Prioritou v tejto oblasti je zamerať sa predovšetkým na dobudovanie environmentálnej infraštruktúry v oblasti odpadového hospodárstva, realizáciu opatrení na zabezpečenie ochrany pred povodňami, na zabezpečenie ochrany zdravia obyvateľstva, ako aj zachovanie, ochranu a obnovu prírodného prostredia obce so zreteľom na trvalo udržateľný rozvoj vidieka. Špecifikom v tejto oblasti je využitie potenciálu obce pre trvale udržateľný rozvoj turizmu a cestovného ruchu s využitím prírodných daností v území.

V týchto prioritných oblastiach rozvoja si obec stanovila strategické ciele a k nim prináležiace špecifické ciele, tematické a územné ciele a následne navrhne opatrenia, ktorými chce tieto strategické ciele dosiahnuť.

Na základe princípov vyplývajúcich z vyššie uvedených dokumentov a partnerstiev boli určené aj hlavné ciele a priority rozvoja obce, ktoré sú rozdelené do nasledujúcich skupín:

1. Hlavné ciele - strategické
2. Špecifické ciele
3. Tematické ciele
4. Územné ciele

Medzi hlavné ciele (**HC**) podľa jednotlivých oblastí boli zahrnuté:

1. Prioritná oblasť - Hospodárstvo

HC 1. Vytvoriť podmienky pre prosperujúce ekonomické zázemie, dostatočne podporujúce rozvoj územia s nasledovnými špecifickými cieľmi.

1. Špecifické ciele
 - 1.1 vytvoriť prostredie pre vznik a udržanie pracovných príležitostí
 - 1.2 vytvoriť podmienky pre rozvoj drobného podnikania
 - 1.3 vytvoriť podmienky pre rozvoj cestovného ruchu
2. Špecifické ciele
 - 2.1 rozvoj a obnova obce
 - 2.2. rozvoj technickej infraštruktúry

2. Prioritná oblasť sociálna

HC 2. Zvýšiť úroveň zabezpečenia zdravotníckych služieb pre občanov

2. Špecifické ciele
 - 2.1 zlepšiť kvalitu poskytovania zdravotníckych služieb

HC 3. Zvýšiť úroveň poskytovaných sociálnych služieb

3. Špecifické ciele
 - 3.1 vytvoriť systém informovanosti obyvateľov
 - 3.2 eliminovať prejavy kriminality, vandalizmu a prejavov správania
 - 3.3 rozširovať sociálne služby v obci

HC 5. Vytvárať podmienky pre zvyšovanie vzdelania občanov obce

5. Špecifické ciele
 - 5.1 práca s mladými, príprava na zamestnanie

3. Prioritná oblasť – environmentálna

HC 4. Vytvoriť koncepčný systém ochrany a tvorby životného prostredia v obci

4. Špecifické ciele
 - 4.1 zvýšiť uvedomelosť občanov k životnému prostrediu
 - 4.2 dobudovať časti infraštruktúry odpadového hospodárstva
 - 4.3 dobudovať časti infraštruktúry vodného hospodárstva
 - 4.4 revitalizovať časti obce skvalitňujúce životné prostredie

Tematické a územné ciele budú premietnuté priamo do opatrení a následne tvorených projektov.

Tabuľka strategických cieľov a opatrení – základné oblasti podpory

Prioritné oblasti a oblasti podpory		
PO 01	PO 02	PO 03
Prioritná oblasť sociálna	Prioritná oblasť hospodárska - ekonomická	Prioritná oblasť environmentálna
Cieľom je starostlivosť o občanov a zvýšenie kvality života	Cieľom je zabezpečenie vysokej úrovne hospodársko-ekonomickej základne	Cieľom je ochrana a tvorba životného prostredia
Sociálna starostlivosť	Podnikateľské prostredie	Odpadové hospodárstvo
Kultúrna oblasť a využitie kultúrneho dedičstva	Technická infraštruktúra	Environment. infraštruktúra a vodné hospodárstvo
Sociálna infraštruktúra	Dopravná infraštruktúra	Ochrana prírody a krajiny
Šport a spoločenské aktivity	Hospodárska environmentálna infraštruktúra	
Školstvo a vzdelávanie	Infraštruktúra cestovného ruchu	
Zdravotníctvo	Verejná správa	

Formulár S2 – Tabuľka strategických cieľov a opatrení (oblasti a opatrenia)

Prioritné oblasti a opatrenia		
PO 01	PO 02	PO 03
Prioritná oblasť sociálna	Prioritná oblasť hospodárska	Prioritná oblasť environmentálna
Opatrenie 1.1 Sociálna infraštruktúra	Opatrenie 2.1. Podpora projektov v oblasti zefektívnenia verejnej správy.	Opatrenie 3.1. Podpora aktivít a projektov v oblasti odpadového hospodárstva.
Opatrenie 1.2. Bývanie.	Opatrenie 2.2. Dopravná infraštruktúra	Opatrenie 3.2. Podpora aktivít a projektov v oblasti vodného hospodárstva.
Opatrenie 1.3. Podpora kultúrnych, športových, spoločenských aktivít a využitie kultúrneho dedičstva.	Opatrenie 2.3. Technická infraštruktúra	Opatrenie 3.3. Podpora aktivít týkajúcich sa ochrany ovzdušia
Opatrenie 1.5. Školská infraštruktúra	Opatrenie 2.4. Vytváranie podmienok pre rozvoj cestovného ruchu a rekreácie.	Opatrenie 3.4. Podpora aktivít a projektov v oblasti ochrany prírody a krajiny.
Opatrenie 1.5. Zdravotnícka infraštruktúra	Opatrenie 2.5. Podpora rozvoja zamestnanosti	

Zadefinovanie rozvojovej stratégie a určenie hlavných cieľov je len výsledkom strategickej časti a v ďalšej časti je dôležité určiť programovú štruktúru pre dané programovacie obdobie. Toto riešenie s presným premietnutím stanovených priorít do programu a priradením jednotlivých opatrení zahŕňa programová časť.

Časť 3. PROGRAMOVÁ ČASŤ

PROGRAM ROZVOJA OBCE

13. PRIORITY A OPATRENIA PROGRAMU

Táto časť obsahuje podrobnejšie rozpracovanie stratégie do opatrení a potrebných aktivít. Pre určené prioritné oblasti je navrhnutý súbor konkrétnych opatrení, aktivít a následných projektov smerujúcich k naplneniu rozvojovej stratégie obce, ktorá si určila svoju víziu a strategické ciele, ktoré majú dlhodobý a abstraktný charakter. Potrebujú dostať žiadaný operatívny aspekt, preto ich v tejto časti transformujeme do konkrétnych praktických krokov, so stanovením aj plánovacieho horizontu.

Hlavné priority tohto dokumentu vychádzali zo strategického cieľa, ktorý bol určený zástupcami verejnosti a samotnou obcou ako bezodkladná potreba - **Zvýšiť atraktivitu obce, zabezpečiť pracovné príležitosti, stabilizáciu a rast počtu obyvateľov** – na to, aby obec zabezpečila pre svojich občanov primeranú kvalitu života v kvalitnom prostredí, ktoré ponúkajú prírodné danosti územia obce a jej okolia.

13.1 priority, opatrenia a indikatívne aktivity,

Hlavným cieľom definovania rozvojovej stratégie je určenie programovej štruktúry pre dané programovacie obdobie. Je potrebné zobrať na vedomie, že proces strategického plánovania je vertikálne aj horizontálne prepojený systém, a taktiež existuje priama previazanosť medzi jednotlivými programovými dokumentmi.

Programovú štruktúru vo všeobecnosti tvoria:

- ciele a priority,
- opatrenia a aktivity,
- projekty a merateľné ukazovatele, ktoré sú sledované pre každú z vyššie uvedených kategórií.

Formulár S2 – Tabuľka opatrení pre jednotlivé oblasti

Prioritné oblasti		
PO 01	PO 02	PO 03
Prioritná oblasť sociálna	Prioritná oblasť hospodárska - ekonomická	Prioritná oblasť environmentálna
Opatrenie 1.1 Sociálna infraštruktúra	Opatrenie 2.1. Zvyšovanie kvality verejných služieb.	Opatrenie 3.1. Podpora aktivít a projektov v oblasti odpadového hospodárstva.
1.1.1. Zvyšovať informovanosť sociálne znevýhodneným skupinám	2.1.1. Informatizácia verejnej správy	3.1.1 Vybudovanie zberného dvora, vrátane materiálno-technického vybavenia
1.1.2. Vybudovanie denného stacionáru alebo domu dôchodcov	2.1.2. Vypracovanie a aktualizácia rozvojových dokumentov obce	3.1.2. Vybudovanie kompostoviska vrátane materiálno-technického vybavenia
1.1.3. Zlepšiť občiansku participáciu na veciach verejných	2.1.3. Vzdelávanie a zvyšovanie zručností pracovníkov OU	3.1.3. Zavedenie efektívneho systému zberu separovaného odpadu
1.1.4. Zlepšiť informovanosť občanov o systémoch sociálnych služieb a pomoci	2.1.4. Zriadiť a prevádzkovať obecnú internetovú televíziu	3.1.4. Zvyšovanie povedomia o životnom prostredí

1.1.5. Realizovať v obci terénnu sociálnu prácu		3.1.5. Zamedziť tvorbe čiernych skládok odpadu na území obce
		3.1.6. Dobudovať staničky veľkorozmerného odpadu v obci
		3.1.7. Zabezpečiť dostatok odpad. košov s pravidelnou údržbou a vývozom
Opatrenie 1.2. Bývanie.	Opatrenie 2.2. Dopravná infraštruktúra	Opatrenie 3.2. Podpora aktivít a projektov v oblasti vodného hospodárstva
1.2.1 Vytvárať podmienky pre modernizáciu staršieho byt. fondu	2.2.1. Rekonštrukcia miestnych komunikácií(delené na dve etapy)	3.2.1 Dbať na údržbu vodných tokov a ich okolia
1.2.2. Vytvárať podmienky pre novú bytovú výstavbu	2.2.2. Rekonštrukcia a výstavba chodníkov(delené na dve etapy)	
	2.2.3. Vytvorenie parkovacích miest	
	2.2.4. Výstavba cyklotrás na prepojenie Hr. Beňadika a Psiar	
	2.2.5. Výstavba cesty na prepojenie obce na plánovanú cyklotrasu z Hr. Beňadika do Psiar	
	2.2.6. Zvýšiť bezpečnosť chodcov na ceste I/76, Budovať prechody pre chodcov	
	2.2.7. Dobudovať oplotenie cintorínov a priestor pre urnové pochovávanie v oboch cintorínoch	
Opatrenie 1.3. Podpora kultúrno- spoločenských, športových aktivít a využitie kultúrneho dedičstva.	Opatrenie 2.3. Technická infraštruktúra	Opatrenie 3.3. Podpora aktivít týkajúcich sa ochrany ovzdušia
1.3.1. Podporovať vytvorenie mládežníckych kultúrnych skupín	2.3.1. Vybudovanie splaškovej kanalizácie	3.3.1. Výsadba izolačnej zelene, pre zníženie prašnosti popri cestách
1.3.2. Zatraktívniť knižnicu pre mládež a všetkých obyvateľov obce	2.3.2. Vybudovanie ČOV	3.3.2. Participovať na ochrane lesa v k. ú. oboch obcí
1.3.3. Koordinovať aktivity obce s cirkev., využívať priestory kostola a kláštora	2.3.3. Vybudovanie odvodňovacích a záchyt. rigolov dažďovej vody	3.3.3. Eliminovať záťaž životného prostredia z minulosti
1.3.4. Podporiť aktivity letného	2.3.4. Dobudovať moderné a	

koncertovania v kláštorných priestoroch	efektívne verejné osvetlenie, z hľadiska energetickej hospodárnosti	
1.3.5. Podpor. miestne kultúrne skupiny	2.3.5. Rekonštrukcia obecného rozhlasu	
1.3.6. Zriaďiť obecný výstavný priestor pre obyvateľov a rodákov zaoberajúcich sa ľudovým umením	2.3.6. Posilniť energetické siete v obci	
1.3.7. Realizovať tradičný bál	2.3.7. Vplývať na riešenie rekonštrukcie zastaraných rozvodov vody v obci	
1.3.8. Realizovať tradičný jarmok	2.3.8. zabezpečiť bezbariérový prístup do všetkých obecných budov	
1.3.9. Realizovať družobné stretnutia	2.3.9. Znížiť energetickú náročnosť obecných budov	
1.3.10. Vybaviť klub kultúry dostatočným priestorovým a materiálno-technickým vybavením	2.3.10. Dobudovať oplatenie oboch cintorínov	
1.3.11. Zabezpečiť kvalitné ozvučenie pre interiérové aj exteriérové vystúpenia	2.3.11. Dobudovať priestor pre urnové pochovávanie v oboch cintorínoch	
1.3.12. Udržať vysokú kvalitu existujúcich športových podujatí	2.3.12. Budovať technickú infraštruktúru pre vznik a rozvoj priemyselnej zóny	
1.3.13. Oceňovať a zviditeľňovať aktivistov kultúrno-spoločenského a športového života v obci		
1.3.14. Zriaďiť v obci malý grantový systém na podporu talentov		
Opatrenie 1.4. Školská infraštruktúra	Opatrenie 2.4. Vytváranie podmienok pre rozvoj cestovného ruchu a rekreácie.	Opatrenie 3.4. Podpora aktivít a projektov v oblasti prostredia, ochrany prírody a krajiny.
1.4.1. Prepojiť školské a výchovné programy s potrebami a koncepčnými zámermi obce	2.4.1. Výroba propagačno-informačných materiálov	3.4.1. Zvyšovanie podielu verejnej zelene
1.4.2. zriaďiť v obci centrum voľného času so zameraním na ochranu životného prostredia a obnovu včelárstva	2.4.2. Zrealizovanie náučného chodníka od obce Psiare cez háj, vinohrady až na vrch Klíča	3.4.2. Udržiavať katastrálne územie podľa kultúr poľnohospodárskej pôdy(kosenie lúk, ošetrovanie vinohradov...)
1.4.3. Zapájať mládež do dodržiavania tradícií	2.4.3. Podporiť vznik vinohradníckeho združenie pre znovu oživenie	3.4.3. Dobudovať v obci oddychové zelené zóny(Pánova cestička

	vinohradníckych tradícií a obnovu kamenných pivníc	a centrum Psiare)
	2.4.4. Vytvorenie malého amfiteátra s exteriérovou multifunkčnou spevnenou plochou, pre športové a ostatné kultúrno-spoločenské akt.	3.4.4. Revitalizovať časti obce, budovaním prvkov skvalitňujúcich životné prostredie
	2.4.5. Vplývať na zlepšenie technického stavu budovy železničnej stanice a jej okolia	
	2.4.6. Vytvoriť pútavú sieť turistických chodníkov	
	2.4.7. Znovu oživiť budovu PZ a vytvoriť doplnkové služby vhodné pre rozvoj cestovného ruchu	
	2.4.8. Vytvoriť podmienky pre spoločenské a športové aktivity pre občanov a návštevníkov obce	
	2.4.9. Dobudovať v obci služby ubytovania a stravovania (bývalá škôlka)	
Opatrenie 1.5. Zdravotnícka infraštruktúra	Opatrenie 2.5. Podpora rozvoja zamestnanosti	
1.5.1. Zlepšiť chod zdravotného strediska, obsadením voľných miest pre lekárov a lekárnika	2.5.1. Podpora podnikateľov a zvýšenie zamestnanosti.	
1.5.2. Vytvoriť priestor pre rehabilitáciu a regeneráciu	2.5.2. Vytvoriť priestorové podmienky pre malé a stredné podnikanie	
1.5.3. Realizovať osvetovú zdravotnú činnosť pre občanov, obzvlášť pre sociálne slabých a znevýhodnených	2.5.3. Zriadiť v obci centrum lokálneho pracovného poradenstva(CLPP)	

13.2 väzba na prioritné oblasti a ciele

Pracovná skupina špecifikovala opatrenia a stanovila poradie dôležitosti opatrení a aktivít, projektov a dohodli sa na ukazovateľoch, aby sa dostali do tabuľky iba tie, ktoré je obec schopná pre riešené obdobie aj realizovať. Jedná sa o nasledovné ukazovatele.

Ukazovatele výstupu sú priradené k jednotlivým projektom. Majú označovať hmatateľné produkty, bezprostredne dosiahnuté realizáciou jednej alebo viacerých aktivít a sú vyjadrené v merateľných fyzických alebo peňažných jednotkách. Poukazujú na skutočnosť, že niečo je vytvorené, zrealizované.

Ukazovatele výsledku vyjadrujú priamy hmatateľný efekt projektov na cieľové skupiny bezprostredne po ukončení samotnej realizácie, merajú bezprostredný následok, ktorý začal výstupom.

Ukazovatele dopadu majú vyjadriť dlhodobý efekt vplyvu na prioritnú skupinu, následky dosiahnutých výsledkov projektu teda príspevok k riešeniu a k odstraňovaniu prekážok rozvoja. Preto tento výsledok môže byť aj vyjadrený ako ukazovateľ výsledku, pre stanovený rok 2020.

Nie všetky činnosti v jednotlivých opatreniach boli zaradené do tabuľky, ale len činnosti podľa stanovených priorít pre obdobie 2015 až 2020 len tie, ktoré je obec reálne schopná realizovať. Ostatné, ktoré obec v budúcnosti mieni realizovať, nebudú vyhodnotené v návrhovom období a sú zaradené do výhľadového obdobia. Hlavné ukazovatele výsledkov a dopadov PHSR obce Hronský Beňadik boli spracované do tabuľky – Prehľad opatrení, projektov a aktivít podľa oblastí.

Formulár č. P 1 – Prehľad opatrení, projektov a aktivít podľa oblastí.

Opatrenie	Projekt/ aktivita	Prioritná oblasť
Opatrenie č. 1.1 Sociálna infraštruktúra	aktivita 1.1.1. zvyšovať informovanosť sociálne znevýhodneným skupinám	sociálna
	Projekt 1.1.2. vybudovanie denného stacionáru alebo domu dôchodcov	sociálna
	1.1.3. Zlepšiť občiansku participáciu na veciach verejných	sociálna
Opatrenie č.1.2. Bývanie	Aktivita 1.2.1 Vytvárať podmienky pre moderniz. starého byt. fondu	Sociálna - bývanie
	Aktivita 1.2.2 Vytvárať podmienky pre novú bytovú výstavbu	Sociálna - bývanie
Opatrenie č. 1.3. Podpora kultúrno-spoločenských, športových aktivít a využitie kultúrneho dedičstva.	Aktivita 1.3.1. Podporovať vytvorenie mládežníckych kultúrnych skupín	Sociálna – kultúra
	Projekt 1.3.2. Zatraktívniť knižnicu pre mládež a všetkých obyvateľov obce	Sociálna - kultúra
	Aktivita 1.3.3 Koordinovať aktivity obce s cirkevnými, využívať priestory kostola a kláštora.	Sociálna - kultúra
	Aktivita 1.3.4. Podporiť aktivity letného koncertovania v kláštoroch priestoroch	Sociálna - kultúra
	Aktivita 1.3.5. Podpor. miestne kultúrne skupiny	Sociálna - kultúra
	Projekt 1.3.6. Zriadiť obecný výstavný priestor pre obyv.a rodákov zaoberajúcich sa ľudovým umením	Sociálna - kultúra
	Aktivita 1.3.7. Realizovať tradičný bál	Sociálna - kultúra
	Aktivita 1.3.8. Realizovať tradičný jarmok	Sociálna - kultúra
	Aktivita 1.3.9. Realizovať družobné stretnutia	Sociálna - kultúra
	Projekt 1.3.10. Vybaviť klub kultúry dostatočným priestorovým a materiálno-technickým vybavením	Sociálna - kultúra
	Aktivita 1.3.12. Udržať vysokú	Sociálna - šport

	kvalitu existujúcich športových podujatí	
	Aktivita 1.3.13. Oceňovať a zviditeľňovať aktivistov kultúrno-spoločenského a športového života v obci	Sociálna - kultúra a šport
Opatrenie č.1.4. Školská infraštruktúra	Aktivita 1.4.1. Prepojiť školské a výchovné programy s potrebami a koncepčnými zámermi obce	Sociálna – školstvo
	Aktivita 1.4.2. zriadiť v obci centrum voľného času so zameraním na ochranu životného prostredia a obnovu včelárstva	Sociálna - školstvo
	Aktivita 1.4.3. Zapájať mládež do dodržiavania tradícií	Sociálna – školstvo, kultúra
	Projekt 1.4.4. rekonštrukcia budovy školy a výstav. telocvične	Sociálna – školstvo, šport
1.5. Zdravotnícka infraštruktúra	Aktivita 1.5.1. Zlepšiť chod zdravotného strediska, obsadením voľných miest pre lekárov a lekárničku	Sociálna - zdravotníctvo
	Projekt 1.5.2. Vytvoriť priestor pre rehabilitáciu a regeneráciu	Sociálna – zdravotníctvo, šport
	Aktivita 1.5.3. Realizovať osvetovú zdravotnú činnosť pre občanov, obzvlášť pre sociálne slabých a znevýhodnených	Sociálna – komunikácia s verejnosťou
Opatrenie č. 2.1. Zvyšovanie kvality verejných služieb	Aktivita 2.1.1. Informatizácia verejnej správy	Hospodárska - ekonomická
	Projekt 2.1.2. Vypracovanie a aktualizácia rozvojových dokumentov obce	Hospodárska – stratégia rozvoja obce
	Aktivita 2.1.3. Vzdelávanie a zvyšovanie zručností pracovníkov OU	Ekonomická – komunikácia s verejnosťou
	Aktivita 2.1.4. Zriadiť a prevádzkovať obecnú internetovú televíziu	Ekonomická – komunikácia s verejnosťou
Opatrenie č. 2.2. Dopravná infraštruktúra	Aktivita 2.2.1. Rekonštrukcia miestnych komunikácií	Hospodárska - doprava
	Projekt 2.2.2. Rekonštrukcia a výstavba chodníkov(delené na dve etapy	Hospodárska - doprava
	Projekt 2.2.3. Vytvorenie parkovacích miest	Hospodárska - doprava
	Projekt 2.2.4. Výstavba cyklotrás na prepojenie Hr. Beňadika a Psiar	Hospodárska - doprava
	Projekt 2.2.5. Výstavba cesty-prepojenie obce na plánovanú cyklotrasu z Hr.Beňadika do Psiar	Hospodárska - doprava
	Aktivita 2.2.6. Zvýšiť bezpečnosť chodcov na ceste I/76, Budovať prechody pre chodcov	Hospodárska - doprava

	Aktivita 2.2.7. Vybudovať lávku cez Hron	Hospodárska - doprava
Opatrenie č. 2.3. Technická infraštruktúra	Projekt 2.3.1. Vybudovanie splaškovej kanalizácie	Hospodárska – technická infraštruktúra
	Projekt 2.3.2. Vybudovanie ČOV	Hospodárska – technická infraštruktúra
	Aktivita 2.3.3. Vybudovanie odvodňovacích a záchyt. rigolov dažďovej vody	Hospodárska – environmentálna infraštruktúra
	Projekt 2.3.4. Dobudovať moderné a efektívne verejné osvetlenie, z hľadiska energet. hospodárnosti	Hospodárska – technická infraštruktúra
	Projekt 2.3.5. Rekonštrukcia obecného rozhlasu	Hospodárska – technická infraštruktúra
	Aktivita 2.3.6. Posilniť energetické siete v obci	Hospodárska – technická infraštruktúra
	Aktivita 2.3.7. Vplývať na riešenie rekonštrukcie zastaraných rozvodov vody v obci	Hospodárska – technická infraštruktúra
	Aktivita 2.3.8. zabezpečiť bezbariérový prístup do všetkých obecných budov	Ekonomická – komunikácia s verejnosťou
	Projekt 2.3.9. Znížiť energetickú náročnosť obecných budov	Ekonomická
	Aktivita 2.3.10. Dobudovať oplotenie oboch cintorínov	Ekonomická – technická infraštruktúra
	Aktivita 2.3.11. Dobudovať priestor pre urnové miesta v oboch cintorínoch	Ekonomická
	Aktivita 2.3.12. Budovať technickú infraštruktúru pre vznik a rozvoj priemyselnej zóny	Hospodárska – technická infraštruktúra
Opatrenie č. 2.4. Vytváranie podmienok pre rozvoj cestovného ruchu a rekreácie.	Aktivita 2.4.2. Zrealizovanie náučného chodníka od obce Psiare cez háj, vinohrady až na vrch Klíča	Hospodárska – cestovný ruch
	Aktivita 2.4.3. Podporiť vznik vinohradníckeho združenie pre znovu oživenie vinohradníckych tradícií a obnovu kamenných pivníc	Hospodárska – cestovný ruch
	Projekt 2.4.4. Vytvorenie malého amfiteátra s exteriérovou multifunkčnou spevnenou plochou, pre športové a ostatné kultúrno-spoločenské aktivity.	Hospodárska – cestovný ruch
	Aktivita 2.4.6. Vytvoriť pútavú sieť turistických chodníkov	Hospodárska – cestovný ruch
	Aktivita 2.4.7. Znovu oživiť budovu PZ a vytvoriť doplnkové služby vhodné pre rozvoj cestovného ruchu	Hospodárska – cestovný ruch
	Aktivita 2.4.8. Vytvoriť podmienky pre spoločenské a športové aktivity pre občanov	Hospodárska – cestovný ruch

	a návštevníkov obce	
	Aktivita 2.4.9. Dobudovať v obci služby ubytovania a stravovania (bývalá škôlka)	Hospodárska – cestovný ruch, zamestnanosť
Opatrenie č. 2.5. Podpora rozvoja zamestnanosti	Aktivita 2.5.1. Podpora podnikateľov a zvýšenie zamestnanosti.	Hospodárska – zamestnanosť
	Aktivita 2.5.2. Vytvoriť priestorové podmienky pre malé a stredné podnikanie	Hospodárska – zamestnanosť
Opatrenie č. 3.1. Podpora aktivít a projektov v oblasti odpadového hospodárstva.	Projekt 3.1.1 Vybudovanie zberného dvora, vrátane materiálno-technického vybavenia	Environmentálna
	Projekt 3.1.2. Vybudovanie kompostoviska vrátane materiálno-technického vybavenia	Environmentálna
	Aktivita 3.1.4. Zvyšovanie povedomia o životnom prostredí	Environmentálna – komunikácia s verejnosťou
	Aktivita 3.1.5. Zamedziť tvorbe čiernych skládok odpadu na území obce	Environmentálna – komunikácia s verejnosťou
	Projekt 3.1.6. Dobudovať stanicky veľkorozmerného odpadu v obci	Environmentálna
Opatrenie č. 3.2. Podpora aktivít a projektov v oblasti vodného hospodárstva	Aktivita 3.2.1 Dbáť na údržbu vodných tokov a ich okolia	Environmentálna
	Aktivita 3.2.2.Podporiť budovanie malej vodnej elektrárne	environmentálna - technická infraštruktúra
Opatrenie č. 3.3. Podpora aktivít týkajúcich sa ochrany ovzdušia	Aktivita 3.3.1. Výsadba izolačnej zelene, pre zníženie prašnosti popri cestách	Environmentálna
	Aktivita 3.3.2. Participovať na ochrane lesa v oboch k. ú. obce, z hľadiska rizika požiarov	Environmentálna
	Aktivita 3.3.3. Eliminovať záťaž životného prostredia z minulosti	Environmentálna
Opatrenie č. 3.4. Podpora aktivít a projektov v oblasti prostredia, ochrany prírody a krajiny.	Aktivita 3.4.1. Zvyšovanie podielu verejnej zelene	Environmentálna – ochrana prírody
	Aktivita 3.4.2. Udržiavať katastrálne územie podľa kultúr poľnohospodárskej pôdy(kosenie lúk, ošetrovanie vinogradov...)	Environmentálna – ochrana prírody
	Aktivita 3.4.3. Dobudovať v obci oddychové zelené zóny(Pánova cestička, centrum Psiare a pri MVE)	Environmentálna – technická infraštruktúra, cestovný ruch
	Aktivita 3.4.4. Revitalizovať časti obce, budovaním prvkov skvalitňujúcich životné prostredie	Environmentálna – ochrana prírody

Súbor ukazovateľov, výsledkov a dopadov

Súčasťou programovej časti je aj stanovenie ukazovateľov pre hodnotenie PHSR. Ukazovatele výsledkov a dopadov pre PHSR obce sú spracované v nasledujúcom formulári. Rozdelené sú do troch kategórií:

- ukazovatele výstupu – práce, tovary a služby, financované počas realizácie aktivít projektu,
- ukazovatele výsledku – okamžitý efekt realizácie aktivít projektu, príp. služby poskytnuté cieľovej skupine,
- ukazovatele dopadu – dlhodobý efekt vplyvu na danú prioritnú oblasť alebo cieľovú skupinu.

Východiskové hodnoty dopadových ukazovateľov v rámci hodnotenia dopadov pre PHSR obce boli stanovené ako nulové v roku 2015, cieľové hodnoty boli stanovené pre roky 2016 - 2020.

Formulár P 2 – Zoznam ukazovateľov cieľov a dopadov

Typ ukazovateľa	Názov ukazovateľa	Definícia	Informačný zdroj	Merná Jed.	Východisková hodnota	Cieľová hodnota		
					Rok 2015	2016-2017	2018-2019	Rok 2020
PO 01 Prioritná oblasť - sociálna								
Opatrenie - 1.1 Sociálna infraštruktúra								
1.1 Sociálna infraštruktúra								
Aktivita – 1.1.1. Zvyšovať informovanosť sociálne znevýhodneným skupinám								
Hlavné ukazovatele	Výstup	Náklady na vydávanie informačných materiálov	Obec	Eur	0		2 000	
	Výsledok	Počet informovaných	Obec	%	0		100	
	Dopad	Záujem	Obec	%	0		40	
1.1 Sociálna infraštruktúra								
Aktivita – 1.1.2. Vybudovanie denného stacionáru alebo domu dôchodcov								
Hlavné ukazovatele	Výstup	Náklady na vybudovanie	Obec	eur	0		330 000	
	Výsledok	Kapacita	Nezisková organizácia prevádzkovaná	počet	0		15	
	Dopad	Počet zavedených služieb	Obec Databáza odkázaných	počet	0		1	
Opatrenie - 1.1 Sociálna infraštruktúra								
Aktivita 1.1.3.Zlepšiť občiansku participáciu na veciach verejných								
Hlavné ukazovatele	Výstup	Organizovanie verejných stretnutí s občanmi	Obec	počet	0	3	4	4
	Výsledok	Počet informovaných	Obec	%	0	100	100	100
	Dopad	Zvýšenie účasti na vec. verejných	Obec	%	0	30	50	60
1.1 Sociálna infraštruktúra								
Aktivita 1.1.4. Zlepšiť informovanosť občanov o systémoch sociálnych služieb a pomoci								

Hlavné ukazovatele	Výstup	Náklady na zverejňovanie zmien v legislatíve	Obec a Okresný úrad	Eur	0			2 000
	Výsledok	Lepšia informovanosť	Obec	%	0	30	50	60
	Dopad	Počet zabezpečených	Obec	%	0	60	80	100
Opatrenie 1.2. Bývanie.								
1.2. Bývanie								
Aktivita 1.2.1 Vytvárať podmienky pre modernizáciu staršieho byt. fondu								
Hlavné ukazovatele	Výstup	Odborná pomoc a informácie pri majetkovom usporiadaní	Obec		0	500	500	1000
	Výsledok	Množstvo opravených domov	Obec	%	0	10	20	40
	Dopad	Množstvo obyvateľov	Obec	%	0	1	1	5
1.2. Bývanie.								
Aktivita 1.2.2 Vytvárať podmienky pre novú bytovú výstavbu								
Hlavné ukazovatele	Výstup	Zabezpečenie projektu na novú lokalitu pre bývanie	Obec	Eur	0		10 000	
	Výsledok	Počet navrh. domov	Obec	počet	0		20	
	Dopad	Počet zrealizovaných domov	Obec	počet	0		3	5
Opatrenie 1.3. Podpora kultúrno-spoločenských, športových aktivít a využitie kultúrneho dedičstva.								
1.3. Podpora kultúrno-spoločenských, športových aktivít a využitie kultúrneho dedičstva								
Aktivita 1.3.1. Podporovať vytvorenie mládežníckych kultúrnych skupín								
Hlavné ukazovatele	Výstup	Náklad na materiálne a technické vybavenie klubovne	Obec	Eur	0	5 000		
	Výsledok	Množstvo skupín	Obec	počet	0	2		
	Dopad	Počet zapojenej mládeže	Obec	počet	0	10		
1.3. Podpora kultúrno-spoločenských, športových aktivít a využitie kultúrneho dedičstva.								
Aktivita 1.3.2. Zatraktívniť knižnicu pre mládež a všetkých obyvateľov obce								
Hlavné ukazovatele	Výstup	Náklady na elektronizáciu služieb	obec	Eur	0	3 000		
	Výsledok	Počet zavedených elektronických služieb	obec	počet	0	1	1	
	Dopad	Zvýšenie návštevníkov	obec	%	0	15	20	
1.3. Podpora kultúrno-spoločenských, športových aktivít a využitie kultúrneho dedičstva.								
Aktivita 1.3.3 Koordinovať aktivity obce s cirkevnými, využívať priestory kostola a kláštora.								
Hlavné ukazovatele	Výstup	Náklady na organizovanie kultúrnych podujatí	obec	Eur	0		9 000	
	Výsledok	Počet podujatí	obec	počet	0		3	
	Dopad	Zvýšenie účasti	obec	%	0		30%	

		obyvateľov na podujatiach						
1.3. Podpora kultúrno-spoločenských, športových aktivít a využitie kultúrneho dedičstva. Aktivita 1.3.4. Podporiť aktivity letného koncertovania v kláštorných priestoroch								
Hlavné ukazovatele	Výstup	Náklady na organizovanie koncertov	Obec	Eur	0		10 000	
	Výsledok	Počet podujatí	Obec	Počet	0		2	
	Dopad	Zvýšenie účasti obyvateľov na podujatiach	Obec	%	0		30%	
1.3. Podpora kultúrno-spoločenských, športových aktivít a využitie kultúrneho dedičstva. Aktivita 1.3.5. Podpor. miestne kultúrne skupiny.								
Hlavné ukazovatele	Výstup	Príspevok pre miestne kultúrne skupiny	Obec	Eur	0	2 000		
	Výsledok	Počet podporených skupín	Obec	Počet	0	1		
	Dopad	Zvýšený počet súťažných vystúpení	Obec	Počet	0	5		
1.3. Podpora kultúrno-spoločenských, športových aktivít a využitie kultúrneho dedičstva. Aktivita 1.3.6. Zriadiť obecný výstavný priestor pre obyv.a rodákov zaoberajúcich sa ľudovým umením								
Hlavné ukazovatele	Výstup	Náklady na zriadenie výstavného priestoru	Obec	Eur	0		2 000	
	Výsledok	Počet stálych vystavovateľov výstava	Obec	počet	0		5	
	Dopad	Zvýšený počet návštevníkov	Obec	%	0		20	
1.3. Podpora kultúrno-spoločenských, športových aktivít a využitie kultúrneho dedičstva. Aktivita 1.3.7. Realizovať tradičný bál								
Hlavné ukazovatele	Výstup	Náklady na organizáciu bálu	Obec	Eur	0	5 000		
	Výsledok	Množstvo podujatí	Obec	Počet	0	2		
	Dopad	Zvýšenie účasti obyvateľov na podujatiach	Obec	%	0	20		
1.3. Podpora kultúrno-spoločenských, športových aktivít a využitie kultúrneho dedičstva. Aktivita 1.3.8. Realizovať tradičný jarmok								
Hlavné ukazovatele	Výstup	Náklady na organizáciu jarmoku	Obec	Eur	0	5 000		
	Výsledok	Množstvo podujatí	Obec	Počet	0	1		
	Dopad	Zvýšenie počtu zúčastnených obyvateľov a návštevníkov	Obec	%	0	20		
1.3. Podpora kultúrno-spoločenských, športových aktivít a využitie kultúrneho dedičstva. Aktivita 1.3.9. Realizovať družobné stretnutia								
Hlavné ukazovatele	Výstup	Náklad na organizovanie družobných stretnutí	Obec	Eur	0	3 000	3 000	3 000
	Výsledok	Počet stretnutí	Obec	Počet	0	1	1	1
	Dopad	Zvýšený počet	Obec	%	0			20

		návštevníkov						
1.3. Podpora kultúrno-spoločenských, športových aktivít a využitie kultúrneho dedičstva. Aktivita 1.3.10. Vybaviť klub kultúry dostatočným priestorovým a materiálno-technickým vybavením								
Hlavné ukazovatele	Výstup	Náklady na vybavenie klubovne	Obec	Eur	0		1 500	
	Výsledok	Počet klubových jednotiek	Obec	Počet	0		3	
	Dopad	Zvýšenie záujmu mládeže o prácu v klube	Obec	%	0		30	
1.3. Podpora kultúrno-spoločenských, športových aktivít a využitie kultúrneho dedičstva. Aktivita 1.3.11. Zabezpečiť kvalitné ozvučenie pre interiérové aj exteriérové vystúpenia								
Hlavné ukazovatele	Výstup	Nákup prístrojového vybavenia	Obec	Eur	0			8 000
	Výsledok	Počet vystúpení	Obec	Počet	0			8
	Dopad	Skvalitnenie výsledku vystúpenia	Obec	%	0			100
1.3. Podpora kultúrno-spoločenských, športových aktivít a využitie kultúrneho dedičstva. Aktivita 1.3.12. Udržať vysokú kvalitu existujúcich športových podujatí								
Hlavné ukazovatele	Výstup	Náklady na podporu podujatí	Obec	Eur	0	6 000		
	Výsledok	Počet podporených podujatí	Obec	Počet	0	6		
	Dopad	Zvýšenie účasti obyvateľov na podujatiach	Obec	%	0	40		
1.3. Podpora kultúrno-spoločenských, športových aktivít a využitie kultúrneho dedičstva. Aktivita 1.3.13. Oceňovať a zviditeľňovať aktivistov kultúrno-spoločenského a športového života v obci								
Hlavné ukazovatele	Výstup	Náklady na zabezpečenie ocenení	Obec	Eur	0	200	200	400
	Výsledok	Počet ocenených	Obec		0	2	2	4
	Dopad	Morálna podpora a zvýšený záujem účinkujúcich	Obec	%	0	10	10	30
1.3. Podpora kultúrno-spoločenských, športových aktivít a využitie kultúrneho dedičstva. Aktivita 1.3.14. Zriadiť v obci malý grantový systém na podporu talentov								
Hlavné ukazovatele	Výstup	Zriadenie grantového systému	Obec	Eur	0		500	
	Výsledok	Akumulácie financií na podporu talentov	Obec a prispievatelia	Eur	0		1 000	
	Dopad	Počet podporených talentov	Obec	Počet	0		2	
Opatrenie 1.4. Školská infraštruktúra								
1.4. Školská infraštruktúra Aktivita 1.4.1. Prepojiť školské a výchovné programy s potrebami a koncepčnými zámermi obce								
Hlavné ukazovatele	Výstup	Náklady na prednášky a exkurzie	Obec	Eur	0	500		
	Výsledok	Počet podujatí	Obec	Počet	0	2		
	Dopad	Zvýšený prehľad a informovanosť mládeže	Obec	%	0	30		
1.4. Školská infraštruktúra Aktivita 1.4.2. zriadiť v obci centrum voľného času so zameraním na ochranu životného prostredia								

a obnovu včelárstva								
Hlavné ukazovatele	Výstup	Náklady na zriadenie centra	Obec	Eur	0			3 000
	Výsledok	Počet krúžkov	Obec	počet	0			2
	Dopad	Zvýšenie záujmu mladých o ochranu životného prostredia	Obec	%	0			20
1.4. Školská infraštruktúra								
Aktivita 1.4.3. Zapájať mládež do dodržiavania tradícií								
Hlavné ukazovatele	Výstup	Podpora projektov	Obec	Eur	0		1 500	
	Výsledok	Množstvo obnovených tradícií	Obec	Počet	0		3	
	Dopad	Zvýšený záujem mládeže	Obec	%	0		30	
1.4. Školská infraštruktúra								
Aktivita 1.4.4. rekonštrukcia budovy školy a výstavba telocvične								
Hlavné ukazovatele	Výstup	Náklady na rekonštrukciu a výstavbu telocvične	Obec	Eur				30 000
	Výsledok	Zvýšenie vybavenosti školy a zníženie energetickej náročnosti	Obec	%				100
	Dopad	Počet projektov na zlepšenie kvality života v obci	Obec	Počet				2
Opatrenie 1.5. Zdravotnícka infraštruktúra								
1.5. Zdravotnícka infraštruktúra								
Aktivita 1.5.1. Zlepšiť chod zdravotného strediska, obsadením voľných miest pre lekárov a lekárničku								
Hlavné ukazovatele	Výstup	Náklady na dobudovanie ambulancií	Obec	Eur		6 000		
	Výsledok	Počet lekárskeho pracovísk	Obec	Počet		3		
	Dopad	Zvýšenie a sprístupnenie poskytovaných zdravotníckych služieb	Obec	%		30		
1.5. Zdravotnícka infraštruktúra								
Aktivita 1.5.2. Vytvoriť priestor pre rehabilitáciu a regeneráciu								
Hlavné ukazovatele	Výstup	Náklady na rozšírenie priestorov	Obec	Eur				1 000
	Výsledok	Počet pracovísk pre rehabilitáciu a regeneráciu	Obec	Počet	1			2
	Dopad	Zvýšenie množstva obslužených obyvateľov	Obec	%	10			30
1.5. Zdravotnícka infraštruktúra								
Aktivita 1.5.3. Realizovať osvetovú zdravotnú činnosť pre občanov, obzvlášť pre sociálne slabých a znevýhodnených								
Hlavné ukazovatele	Výstup	Náklady na zabezpečenie	Obec	Eur	0			500

		prednášok						
	Výsledok	Počet aktivít	Obec	Počet	0			1
	Dopad	Zvýšenie informovanosti o hygienických zásadách a ochrane zdravia	Obec	%	0			20
PO 02 Prioritná oblasť hospodárska - ekonomická								
Opatrenie 2.1. Zvyšovanie kvality verejných služieb.								
2.1. Zvyšovanie kvality verejných služieb								
Aktivita 2.1.1. Informatizácia verejnej správy								
Hlavné ukazovatele	Výstup	Náklady na modernizáciu počítačového a programového vybavenia	Obec	Eur	0			3 000
	Výsledok	Počet zariadení a zavedených elektronických služieb	Obec	Počet	0			3
	Dopad	Úspora času pri poskytovaní služieb	Obec	%	0			20
2.1. Zvyšovanie kvality verejných služieb								
Aktivita 2.1.2. Vypracovanie a aktualizácia rozvojových dokumentov obce								
Hlavné ukazovatele	Výstup	Náklady na vypracovanie a aktualizáciu rozvojových dokumentov	Obec		0	15 000		
	Výsledok	Počet dokumentov	Obec	Počet	0	2		
	Dopad	Lepší prístup k finančným zdrojom	Obec	%	0	20		
2.1. Zvyšovanie kvality verejných služieb								
Aktivita 2.1.3. Vzdelávanie a zvyšovanie zručností pracovníkov OU								
Hlavné ukazovatele	Výstup	Náklady na vzdelávanie	Obec		0	3 000		
	Výsledok	Počet preškolených pracovníkov	Obec	Počet	0	3		
	Dopad	Počet zavedených a zlepšených služieb	Obec	%	0	3		
2.1. Zvyšovanie kvality verejných služieb								
Aktivita 2.1.4. Zriaďiť a prevádzkovať obecnú internetovú televíziu								
Hlavné ukazovatele	Výstup	Náklady na zrealizovanie internetovej televízie	Obec	Eur	0			5 000
	Výsledok	Počet programov	Obec	Počet	0			3
	Dopad	Zlepšenie informovanosti obyvateľov a širokej verejnosti	Obec	%	0			30
Opatrenie 2.2. Dopravná infraštruktúra								

2.2. Dopravná infraštruktúra								
Aktivita 2.2.1. Rekonštrukcia miestnych komunikácií (delené na dve etapy)								
Hlavné ukazovatele	Výstup	Stavebné náklady na rekonštrukciu miestnych komunikácií	Obec	Eur	0		0,5mil.	0,5 mil.
	Výsledok	Dĺžka zrekonštruovaných ciest	Obec	m	0		500	500
	Dopad	Zrealizované projekty technickej infraštruktúry	Obec	Počet	0		1	2
2.2. Dopravná infraštruktúra								
Aktivita 2.2.2. Rekonštrukcia a výstavba chodníkov(delené na dve etapy)								
Hlavné ukazovatele	Výstup	Stavebné náklady na výstavbu a rekonštrukciu chodníkov	Obec	Eur	0			100 000
	Výsledok	Dĺžka rekonštruovaných a vybudovaných chodníkov	Obec	m	0			600
	Dopad	Zrealizované projekty technickej infraštruktúry	Obec	Počet	0			2
2.2. Dopravná infraštruktúra								
Aktivita 2.2.3. Vytvorenie parkovacích miest								
Hlavné ukazovatele	Výstup	Náklady na vybudovanie parkovacích miest	Obec	Eur				25 000
	Výsledok	Parkovacia plocha	Obec	m ²				500
	Dopad	Počet parkovacích miest	Obec	Počet				20
2.2. Dopravná infraštruktúra								
Aktivita 2.2.4. Výstavba cyklotrás na prepojenie Hr. Beňadika a Psiar								
Hlavné ukazovatele	Výstup	Náklady na výstavbu cyklotrás	Obec	Eur	0		30 000	
	Výsledok	Dĺžka cyklotrasy	Obec	m	0		3 000	
	Dopad	Počet projektov	Obec	Počet	0		1	
2.2. Dopravná infraštruktúra								
Aktivita 2.2.5. Výstavba cesty na prepojenie obce na plánovanú cyklotrasu z Hr. Beňadika do Psiar								
Hlavné ukazovatele	Výstup	Náklady na výstav.cesty	Obec	Eur	0	30 000		
	Výsledok	Dĺžka cesty	Obec	m	0	600		
	Dopad	Počet podporených PD	Obec	Počet	0	1		
2.2. Dopravná infraštruktúra								
Aktivita 2.2.6. Zvýšiť bezpečnosť chodcov na ceste I/76, Budovať prechody pre chodcov								
Hlavné ukazovatele	Výstup	Náklady na značenie prechodov	Obec	Eur	0			2 000
	Výsledok	Počet prechodov	Obec	Počet	0			4
	Dopad	Zvýšenie bezpečnosti na cestel/76	Obec	%	0			100
2.2. Dopravná infraštruktúra								
Aktivita 2.2.7. Vybudovať lávku cez Hron								
Hlavné ukazovatele	Výstup	Náklady na budovanie lávky	Obec	Eur	0		100 000	

	Výsledok	Dĺžka lávky na prepojenie ľavej a pravej strany Hrona	Obec	m	0		100	
	Dopad	Lepšie sprístupnenie pozemkov za Hronom	Obec	%	0		75	
Opatrenie 2.3. Technická infraštruktúra								
2.3. Technická infraštruktúra								
Aktivita 2.3.1. Vybudovanie splaškovej kanalizácie								
Hlavné ukazovatele	Výstup	Náklady na vybudovanie kanalizácie vrátane PD	Obec	Eur	0			1,5mil .
	Výsledok	Dĺžka vybudovanej kanalizácie	Obec	m	0	3 000	2 000	1 000
	Dopad	Počet pripojených RD	Obec	%	0			100
2.3. Technická infraštruktúra								
Aktivita 2.3.2. Vybudovanie ČOV								
Hlavné ukazovatele	Výstup	Náklady na vybudovanie ČOV vrátane PD	Obec	Eur				0,5mil
	Výsledok	Realizovaná ČOV	Obec	Počet				1
	Dopad	Počet pripojených obcí	Obec	Počet				2
2.3. Technická infraštruktúra								
Aktivita 2.3.3. Vybudovanie odvodňovacích a záchyt. rigolov dažďovej vody								
Hlavné ukazovatele	Výstup	Náklady na vybudovanie odvod. a záchytného systému dažďovej vody	Obec	Eur			10 000	
	Výsledok	Dĺžka rigolov	Obec	m			500	
	Dopad	Zlepšenie stavu územia	Obec	%			70	
2.3. Technická infraštruktúra								
Aktivita 2.3.4. Dobudovať moderné a efektívne verejné osvetlenie, z hľadiska energet. hospodárnosti								
Hlavné ukazovatele	Výstup	Náklady na rekonštrukciu verejného osvetlenia za energeticky úsporné svetelné zdroje	Obec	Eur			20 000	
	Výsledok	Zníženie energetických nákladov	Obec	%			50	
	Dopad	Projekty energetickej náročnosti	Obec	počet			2	
2.3. Technická infraštruktúra								
Aktivita 2.3.5. Rekonštrukcia obecného rozhlasu								
Hlavné ukazovatele	Výstup	Náklady na rekonštrukciu a modernizáciu obecného rozhlasu	Obec	eur				10 000
	Výsledok	Zvýšený počet reproduktorov	Obec	%				20

	Dopad	Kvalita vysielaných správ a informácií	Obec	%				100
2.3. Technická infraštruktúra								
Aktivita 2.3.6. Posilniť energetické siete v obci								
Hlavné ukazovatele	Výstup	Náklady na zabezpečenie prieskumu	Obec	Eur	0			2 000
	Výsledok	Počet doplnených trafostaníc	Obec	Počet	0			1
	Dopad	Počet projektov	Obec	Počet	0			1
2.3. Technická infraštruktúra								
Aktivita 2.3.7. Vplývať na riešenie rekonštrukcie zastaraných rozvodov vody v obci								
Hlavné ukazovatele	Výstup	Zabezpečenie pravidelných kontrol a meraní	Obec	Počet	0	1		
	Výsledok	Odstránenie nedostatkov, počet chýbajúcich prípojk	Obec	Počet	0	5		
	Dopad	Počet pripojených domácností na verejný vodovod	Obec	%	0	100		
2.3. Technická infraštruktúra								
Aktivita 2.3.8. zabezpečiť bezbariérový prístup do všetkých obecných budov								
Hlavné ukazovatele	Výstup	Náklady na výstavbu rámp a plošných značení na prechodoch	Obec	Eur	0		10 000	
	Výsledok	Počet zrealizovaných úprav	Obec	Počet	0		3	
	Dopad	Počet sprístupnených budov	Obec	%	0		100	
2.3. Technická infraštruktúra								
Aktivita 2.3.9. Znížiť energetickú náročnosť obecných budov								
Hlavné ukazovatele	Výstup	Náklady na rekonštrukciu kultúrneho domu, zateplenie a regulovanie	Obec	Eur	0	330 000		
	Výsledok	Zníženie energetických náklad.	Obec	%	0	40		
	Dopad	Projekty energetickej náročnosti	Obec	Počet	0	1		
2.3. Technická infraštruktúra								
Aktivita 2.3.10. Dobudovať oplatenie oboch cintorínov								
Hlavné ukazovatele	Výstup	Náklady na realizáciu oplatenia	Obec	Eur	0	20 000	15 000	
	Výsledok	Dĺžka oplatenia	Obec	m	0	200	100	
	Dopad	Zvýšenie estetiky a bezpečnosti cintorína	Obec	%	0	50	100	
2.3. Technická infraštruktúra								
Aktivita 2.3.11. Dobudovať priestor pre urnové miesta v oboch cintorínoch								
Hlavné ukazovatele	Výstup	Náklady na vytvorenie plochy	Obec	Eur	0	1 000	2 000	

		pre urny						
	Výsledok	počet urnových miest	Obec	Počet	0	10	20	
	Dopad	Zvýšenie kvality cintorínskych služieb	Obec	%	0	50	80	
2.3. Technická infraštruktúra								
Aktivita 2.3.12. Budovať technickú infraštruktúru pre vznik a rozvoj priemyselnej zóny								
Hlavné ukazovatele	Výstup	Náklady na projektovú dokumentáciu	Obec	Eur				15 000
	Výsledok	Počet podnikateľských miest	Obec	Počet				3
	Dopad	Zvýšenie predpokladu pre vznik pracovných miest	Obec	%				30
Opatrenie 2.4. Vytváranie podmienok pre rozvoj cestovného ruchu a rekreácie.								
2.4. Vytváranie podmienok pre rozvoj cestovného ruchu a rekreácie.								
Aktivita 2.4.1. Výroba propagačno-informačných materiálov								
Hlavné ukazovatele	Výstup	Náklady na tlač propagačných materiálov	Obec	Eur	0			10 000
	Výsledok	Počet druhov	Obec	Počet	0			3
	Dopad	Zviditeľnenie obce a zvýšenie informovanosti	Obec	%	0			50
2.4. Vytváranie podmienok pre rozvoj cestovného ruchu a rekreácie.								
Aktivita 2.4.2. Zrealizovanie náučného chodníka od obce Psiare cez háj, vinohrady až na vrch Klíča								
Hlavné ukazovatele	Výstup	Náklady na zvislé značenie chodníka	Obec	Eur	0	5km		
	Výsledok	Dĺžka turistického chodníka	Obec	m	0	0		
	Dopad	Podpora projektov turistického ruchu	Obec	Počet	0	1		
2.4. Vytváranie podmienok pre rozvoj cestovného ruchu a rekreácie.								
Aktivita 2.4.3. Podporiť vznik vinohradníckeho združenie pre znovu oživenie vinohradníckych tradícií a obnovu kamenných pivníc								
Hlavné ukazovatele	Výstup	Náklady na prieskum záujmu	Obec	Eur				1 000
	Výsledok	Založenie združenia	Obec	Počet				
	Dopad	Zvýšenie služieb pre návštevníkov	Obec	%				20
2.4. Vytváranie podmienok pre rozvoj cestovného ruchu a rekreácie.								
Aktivita 2.4.4. Vytvorenie malého amfiteátra s exteriérovou multifunkčnou spevnenou plochou, pre športové a ostatné kultúrno-spoločenské aktivity.								
Hlavné ukazovatele	Výstup	Náklady na vytvorenie exteriérového spoločenského centra	Obec	Eur	0			30 000
	Výsledok	Počet stretnutí a vystúpení	Obec	Počet	0			6
	Dopad	Zvýšenie poskytovaných služieb	Obec	%	0			20
2.4. Vytváranie podmienok pre rozvoj cestovného ruchu a rekreácie.								

Aktivita 2.4.5. Vplývať na zlepšenie technického stavu budovy železničnej stanice a jej okolia								
Hlavné ukazovatele	Výstup	Náklady na podporu rozvoja CR	Obec a ŽSR	Eur				5 000
	Výsledok	Počet spolupracujúcich	Obec	Počet				2
	Dopad	Počet projektov na podporu cest. ruchu	Obec	Počet				1
2.4. Vytváranie podmienok pre rozvoj cestovného ruchu a rekreácie.								
Aktivita 2.4.6. Vytvoriť púťavú sieť turistických chodníkov								
Hlavné ukazovatele	Výstup	Náklady na zmapovanie a výstup možných turistických trás v katastrálnom území	Obec	Eur				1 000
	Výsledok	Vytvorenie nových trás	Obec	Počet				2
	Dopad	Zvýšenie záujmu o návštevu lokality	Obec	%				30
2.4. Vytváranie podmienok pre rozvoj cestovného ruchu a rekreácie.								
Aktivita 2.4.7. Znovu oživiť budovu PZ a vytvoriť doplnkové služby vhodné pre rozvoj cestovného ruchu								
Hlavné ukazovatele	Výstup	Náklady na organizovanie súťaží dobrovoľných hasičov	Obec	Eur				1 000
	Výsledok	Počet podujatí	Obec	Počet				1
	Dopad	Zvýšený počet návštevníkov	Obec	%				20
2.4. Vytváranie podmienok pre rozvoj cestovného ruchu a rekreácie.								
Aktivita 2.4.8. Vytvoriť podmienky pre spoločenské a športové aktivity pre občanov a návštevníkov obce								
Hlavné ukazovatele	Výstup	Náklady na organizovanie spoločenských aktivít	Obec	Eur			9 000	
	Výsledok	Počet aktivít	Obec	počet			3	
	Dopad	Zvýšenie počtu návštevníkov	Obec	%			30	
2.4. Vytváranie podmienok pre rozvoj cestovného ruchu a rekreácie.								
Aktivita 2.4.9. Dobudovať v obci služby ubytovania a stravovania (bývalá škôlka)								
Hlavné ukazovatele	Výstup	Poskytnutie obecných priestorov/nájom, predaj/	Obec	Eur			Podľa formy podnikania	
	Výsledok	Počet ubytovaných/stravovaných	Obec a podnikateľ	Počet			25/50	
	Dopad	Podpora projektu na rozvoj cestovného ruchu	Obec	%			20	
Opatrenie 2.5. Podpora rozvoja zamestnanosti								
2.5. Podpora rozvoja zamestnanosti								
Aktivita 2.5.1. Podpora podnikateľov a zvýšenie zamestnanosti.								
Hlavné ukazovatele	Výstup	Náklady na vytvorenie nových plôch pre	Obec podnikateľa	Eur				10 000

		podnikanie vrátane PD						
	Výsledok	Počet podnikateľov	Obec	Počet				2
	Dopad	Počet prijatých do zamestnania	Obec	Počet				10
2.5. Podpora rozvoja zamestnanosti								
Aktivita 2.5.2. Vytvoriť priestorové podmienky pre malé a stredné podnikanie								
Hlavné ukazovatele	Výstup	Náklady na poskytnutie obecných priestorov	Obec	Eur			1 000	
	Výsledok	Počet malých podnikov	Obec	Počet			2	
	Dopad	Zníženie nezamestnanosti	Obec	%			10	
2.5. Podpora rozvoja zamestnanosti								
Aktivita 2.5.3. Zriaďiť v obci centrum lokálneho pracovného poradenstva (CLPP)								
Hlavné ukazovatele	Výstup	Náklady na zriadenie centra	Obec	Eur				5 000
	Výsledok	Pomoc pri hľadaní pracovných miest	Obec a úrad práce	%				20
	Dopad	Zníženie počtu nezamestnaných	Obec	%				20
PO 03 Prioritná oblasť environmentálna								
Opatrenie 3.1. Podpora aktivít a projektov v oblasti odpadového hospodárstva.								
3.1. Podpora aktivít a projektov v oblasti odpadového hospodárstva.								
Aktivita 3.1.1 Vybudovanie zberného dvora, vrátane materiálno-technického vybavenia								
Hlavné ukazovatele	Výstup	Náklady na vybudovanie zberného dvora	Obec	Eur	0			210 000
	Výsledok	Plocha zberného dvora	Obec	m ²	0			700
	Dopad	Náklady vyseparovaného odpadu na obyvateľa	Štatistika	kg/obyvateľa	0			80
3.1. Podpora aktivít a projektov v oblasti odpadového hospodárstva.								
Aktivita 3.1.2. Vybudovanie kompostoviska vrátane materiálno-technického vybavenia								
Hlavné ukazovatele	Výstup	Náklady na vybudovanie kompostoviska	Obec	Eur	0			40 000
	Výsledok	Plocha zberného dvora pre kompost	Obec	m ²	0			400
	Dopad	Množstvo biologického odpadu na obyvateľa	Štatistika	kg/obyvateľa	0			80
3.1. Podpora aktivít a projektov v oblasti odpadového hospodárstva.								
Aktivita 3.1.3. Zavedenie efektívneho systému zberu separovaného odpadu								
Hlavné ukazovatele	Výstup	Náklady na zavedenie systému zberu	Obec	Eur	0			15 000
	Výsledok	Zvýšenie množstva separovaného odpadu	Obec	%	0			25

	Dopad	Množstvo vyseparovaného odpadu na obyvateľ.	Štatistika	kg/obyvateľa	0			80
3.1. Podpora aktivít a projektov v oblasti odpadového hospodárstva. Aktivita 3.1.4. Zvyšovanie povedomia o životnom prostredí								
Hlavné ukazovatele	Výstup	Náklady na zvyšovanie povedomia	Obec	Eur	0		2 500	
	Výsledok	Počet informovaných obyvateľov	Obec	Počet	0		1 180	
	Dopad	Množstvo vyseparovaného odpadu	Štatistika	kg/obyvateľa	0		80	
3.1. Podpora aktivít a projektov v oblasti odpadového hospodárstva. Aktivita 3.1.5. Zamedziť tvorbe čiernych skládok odpadu na území obce								
Hlavné ukazovatele	Výstup	Náklady na zvyšovanie povedomia obyv.	Obec	Eur	0		2 500	
	Výsledok	Počet informovaných obyvateľov	Obec	Počet	0		1 180	
	Dopad	Úbytok čiernych skládok	Obec	%	0		80	
3.1. Podpora aktivít a projektov v oblasti odpadového hospodárstva. Aktivita 3.1.6. Dobudovať stanice veľkorozmerného odpadu v obci								
Hlavné ukazovatele	Výstup	Náklady na vybudovanie stanice veľkorozmerného odpadu	Obec	Eur	0	3 000		
	Výsledok	Počet staníc	Obec	Počet	0	1		
	Dopad	Množstvo uloženého odpadu	Štatistika	kg/obyvateľa	0	100		
3.1. Podpora aktivít a projektov v oblasti odpadového hospodárstva. Aktivita 3.1.7. Zabezpečiť dostatok odpad. košov s pravidelnou údržbou a vývozom								
Hlavné ukazovatele	Výstup	Nákup smetných košov	Obec	Eur				1 000
	Výsledok	Počet košov	Obec	počet				10
	Dopad	Zlepšenie čistoty verejného priestranstva	Obec	%				50
Opatrenie 3.2. Podpora aktivít a projektov v oblasti vodného hospodárstva								
3.2. Podpora aktivít a projektov v oblasti vodného hospodárstva Aktivita 3.2.1 Dbáť na údržbu vodných tokov a ich okolia								
Hlavné ukazovatele	Výstup	Náklady na údržbu	Obec Povodie Hrona	Eur	0			10 000
	Výsledok	Dĺžka vyčistených brehov a okolia	Obec	m	0			1 000
	Dopad	Počet zrealizovaných projektov	Obec	Počet	0			2
3.2. Podpora aktivít a projektov v oblasti vodného hospodárstva Aktivita 3.2.2.Podporiť vybudovanie malej vodnej elektrárne								

Hlavné ukazovatele	Výstup	Realizácia projektu MVE	Súkromný podnikateľ	Eur	0			?
	Výsledok	Vodná plocha a MVE		m ²	0			?
	Dopad	Využívanie vodnej plochy pre rekreáciu		%	0			30
Opatrenie 3.3. Podpora aktivít týkajúcich sa ochrany ovzdušia								
3.3. Podpora aktivít týkajúcich sa ochrany ovzdušia								
Aktivita 3.3.1. Výsadba izolačnej zelene, pre zníženie prašnosti popri cestách								
Hlavné ukazovatele	Výstup	Náklady na výsadbu izolačnej zelene	Obec	Eur	0			8 000, -
	Výsledok	Dĺžka vysadenej zelene	Obec	m	0			4 000
	Dopad	Zrealizované projekty ochrany ovzdušia	Obec	Počet	0			1
3.3. Podpora aktivít týkajúcich sa ochrany ovzdušia								
Aktivita 3.3.2. Participovať na ochrane lesa v oboch k. ú. obce, z hľadiska rizika požiarov								
Hlavné ukazovatele	Výstup	Náklady na kosenie lesných lúk a okraja lesov	Obec a vlastníci lesa	Eur	0		1 000	1 000
	Výsledok	Vyčistené plochy	Obec a vlastníci lesa	m ²			10 000	10000
	Dopad	Znížený predpoklad vzniku požiarov	Obec a vlastníci lesa	Počet			1	1
3.3. Podpora aktivít týkajúcich sa ochrany ovzdušia								
Aktivita 3.3.3. Eliminovať záťaž životného prostredia z minulosti								
Hlavné ukazovatele	Výstup	Náklady inovácií technologických zariadení	Miestny podnikateľ	Eur	0			Podľa rozsahu inovácií
	Výsledok	Počet zariadení	Miestny podnikateľ	Počet	0			1
	Dopad	Počet zrealizovaných projektov	Miestny podnikateľ	Počet	0			1
Opatrenie 3.4. Podpora aktivít a projektov v oblasti prostredia, ochrany prírody a krajiny.								
3.4. Podpora aktivít a projektov v oblasti prostredia, ochrany prírody a krajiny.								
Aktivita 3.4.1. Zvyšovanie podielu verejnej zelene								
Hlavné ukazovatele	Výstup	Náklady na zvyšovanie podielu zelene	Obec	Eur	0	3 000		
	Výsledok	Výmera plochy	Obec	m ²	0	3 000		
	Dopad	Počet projektov	Obec	počet	0	1		
3.4. Podpora aktivít a projektov v oblasti prostredia, ochrany prírody a krajiny.								
Aktivita 3.4.2. Udržiavať katastrálne územie podľa kultúr poľnohospodárskej pôdy(kosenie lúk, ošetrovanie vinohradov...)								
Hlavné ukazovatele	Výstup	Náklady na organizovanie brigád	Obec	eur	0	500	500	500
	Výsledok	Počet brigád	Obec	m ²	0	2	3	4
	Dopad	Celková plocha obnovených plôch	Obec	Počet	0	6 000	9 000	12000
3.4. Podpora aktivít a projektov v oblasti prostredia, ochrany prírody a krajiny.								
Aktivita 3.4.3. Dobudovať v obci oddychové zelené zóny(Pánova cestička, centrum Psiare a pri								

MVE)								
Hlavné ukazovatele	Výstup	Náklady na vybudovanie oddych. plôch	Obec	Eur	0		20 000	
	Výsledok	Celková plocha	Obec	m ²			1 000	
	Dopad	Počet novovytvorených oddych. plôch	Obec	Počet			2	
3.4. Podpora aktivít a projektov v oblasti prostredia, ochrany prírody a krajiny. Aktivita 3.4.4. Revitalizovať časti obce, budovaním prvkov skvalitňujúcich životné prostredie								
Hlavné ukazovatele	Výstup	Náklady na zazelenenie verejných plôch	Obec	Eur	0			10 000
	Výsledok	Celková plocha navrhovanej zelene	Obec	m ²	0			500
	Dopad	Počet projektov	Obec	Počet	0			2

Formulár P3 – Súhrnný prehľad projektových zámerov obce

Názov opatrenia	Kód a názov projektu/aktivity	Klasifikácia Stavieb-trieda	Hlavný ukazovateľ Výsledku, dosahu	Termín začatia a ukončenia projektu/aktivity	RN Spolu € a=b+c+e+f+g+h	Verejné zdroje Celkom € b=c+d	Verejné zdroje		Súkromné zdroje € e	Úverové zdroje € f	EIB príspevok (informatívne) € g	Iné zdroje (rozpočet obce) € h
							Národné zdroje celkom € c	Zdroje EÚ Celkom € d				
				Mesiac/rok-Mesiac/rok								
I. Sociálna oblasť												
1.1. Sociálna infraštruktúra	1.1.1. Vybudovanie denného stacionáru	1212 – Ostatné ubytovacie zariadenia na krátkodobé pobyty	Náklady na vybudovanie denného stacionáru	Január 2018 – Marec 2020	330 000	313 500	313 500	-	-	-	-	16 500
1.2. Bývanie	1.2.2. Vytvárať podmienky pre novú bytovú výstavbu		Zabezpečenie projektu na novú lokalitu pre bývanie	Máj 2018 – Marec 2020	10 000	-	-	-	-	-	-	10 000
1.3. Podpora kultúrno-spoločen. športových aktivít a využitie kultúrneho dedičstva	1.3.1. Podporovať vytvorenie mládežníckych kultúrnych skupín		Náklad na materiálne a technické vybavenie klubovne	Jún 2016 – Máj 2017	5 000	-	-	-	-	-	-	5 000
	1.3.2. Zatraktívniť knižnicu pre mládež a všetkých obyvateľov		Náklady na elektronizáciu služieb	Február 2016 – Január 2017	5 000	-	2 000	-	-	-	-	3 000

	obce											
	1.3.5. Podpor. miestne kultúrne skupiny.		Príspevok pre miestne kultúrne skupiny	Január 2016 - Máj 2016	2 000	-	-	-	-	-	-	2 000
	1.3.10. Vybaviť klub kultúry dostatočným priestorovým a materiálo-technickým vybavením		Náklady na vybavenie klubovne	Január 2019 – Máj 2020	1 500	-	-	-	-	-	-	1 500
1.4. Školská infraštruktúra	1.4.2. zriadiť v obci centrum voľného času so zameraním na ochranu životného prostredia a obnovu včelárstva		Náklady na zriadenie centra	Január 2019 – Máj 2020	3 000							3 000
	1.4.4. rekonštrukcia budovy školy a výstavba telocvične	1263 Školy, univerzity a budovy na vzdelávanie	Náklady na rekonštrukciu a výstavbu telocvične	Jún 2019 –Marec 2020	30 000	25 000	25 000	-	-	-	-	5 000
1.5. Zdravotnícka infraštruktúra	1.5.1. Zlepšiť chod zdravotného strediska, obsadením voľných miest	1264 Nemocničné budovy a zdravotnícke	Náklady na dobudovanie ambulancií	Január 2016 -Júl 2016	6 000	-	-	-	-	-	-	6 000

	pre lekárov a lekárnik	zariaden ia										
Hospodárska – ekonomická oblasť												
2.1. Zvyšovanie kvality verejných služieb	2.1.1. Informatizá cia verejnej správy		Náklady na modernizáciu počítačového a programové ho vybavenia	Január 2020 -Máj 2020	3 000	2 000	2 000		-	-	-	1 000
	2.1.2. Vypracovanie a aktualizácia rozvojových dokumentov obce		Náklady na vypracovanie a aktualizáciu rozvojových dokumentov		15 000	12 000	12 000	-	-	-	-	3 000
2.2. Dopravná infraštruktú- ra	2.2.1. Rekonštruk cia miestnych komunikácií	2112 Miestne komunik ácie	Stavebné náklady na rekonštrukc iu miestnych komunikácií	Jún 2017- November 2017	500 000	485 000	50 000	435 000	-	-	-	15 000
	2.2.2. Rekonštruk cia a výstavba chodníkov(delené na dve etapy	2112 Miestne komunik ácie	Stavebné náklady na výstavbu a rekonštru kciu chodníkov	Jún 2017- November 2017	100 000	90 000	10 000	80 000	-	-	-	10 000
	2.2.3. Vytvorenie parkovacích miest		Náklady na vybudovanie parkovacích miest	Apríl 2018- November 2018	25 000	23 000	3 000	20 000	-	-	-	2 000
	2.2.4. Výstavba cyklotrás na prepojenie Hr. Beňadika a Psiar	2112 Miestne komunik ácie	Náklady na výstavbu cyklotrás	Máj 2017- November 2017	30 000	27 000	4 000	23 000	-	-	-	3 000
	2.2.5.	2112	Stavebné	Máj 2017 –	30 000	24 000	2 000	22 000	5 000	-	-	1 000

	Výstavba cesty na prepojenie obce na plánovanú cyklotrasu z Hr. Beňadika do Psiar	Miestne komunikácie	náklady na výstavbu komunikácie	Marec 2018								
	2.2.7. Vybudovať lávku cez Hron	2142 Mosty a nadjazdy	Náklady na budovanie lávky	Marec 2018 – Marec 2019	100 000	95 000	4 000	91 000	-	-	-	5 000
2.3. Technická infraštruktúra	2.3.1. Vybudovanie splaškovej kanalizácie	2223 Miestne kanalizácie	Náklady na vybudovanie kanalizácie vrátane PD	Január 2018 – September 2019	1 500 000	1450 000	200 000	1250 000	-	-	-	50 000
	2.3.2. Vybudovanie ČOV	2223 Miestne kanalizácie	Náklady na vybudovanie ČOV vrátane PD	Január 2018 – September 2019	500 000	480 000	30 000	450 000	-	-	-	20 000
	2.3.3. Vybudovanie odvodňovacích a záchytných rigolov dažďovej vody	2153 Melioračné rozvody vody a zariadenia	Náklady na vybudovanie odvod. a záchytného systému dažďovej vody	Júl 2018- September 2019	10 000	7 500	7 500	-	-	-	-	2 500
	2.3.4. Dobudovať moderné a efektívne verejné osvetlenie, z hľadiska energet. hospodárnosti	2112 Miestne komunikácie – pouličné osvetlenie	Náklady na rekonštrukciu verejného osvetlenia za energeticky úsporné svetelné zdroje	Máj 2018 – September 2018	20 000	19 000	19 000	-	-	-	-	1 000
	2.3.5.	2224	Náklady na	Apríl 2020	10 000	9 000	9 000	-	-	-	-	1 000

	Rekonštrukcia obecného rozhlasu	Miestne elektrické a telekomunikačné rozvody a vedenia	rekonštrukciu a modernizáciu obecného rozhlasu	- Júl 2020								
	2.3.8. zabezpečiť bezbariérový prístup do všetkých obecných budov	2112 Miestne komunikácie	Náklady na výstavbu rámp a plošných značení na prechodoch	Jún 2019 - September 2019	10 000	9 000	9 000	-	-	-	-	1 000
	2.3.9. Znížiť energetickú náročnosť obecných budov	1261 Budovy na kultúru a verejnú zábavu	Náklady na rekonštrukciu kultúrneho domu, zateplenie a regulovanie	Marec 2016 – Marec 2017	330 000	313 500	313 500	-	-	-	-	15 500
	2.3.10. Dobudovať oplotenie oboch cintorínov	1272 Budovy a miesta na vykonávanie náboženských aktivít	Náklady na realizáciu oplotenia	Júl 2017 – Jún 2019	35 000	33 750	2 500	31 250	-	-	-	1 250
2.4. Vytváranie podmienok pre rozvoj cestovného ruchu a rekreácie.	2.4.2. Zrealizovanie náučného chodníka od obce Psiare cez háj, vinohrady až na vrch Klíča	2112 Miestne komunikácie	Náklady na zvislé značenie chodníka	Apríl 2018 -Máj 2018	1 000	-	-	-	-	-	-	1 000
	2.4.4. Vytvorenie malého	2412 Ostatné športové	Náklady na vytvorenie exteriérového	Marec 2020- november 2020	30 000	25 000	5 000	20 000	-	-	-	5 000

	amfiteátra s exteriérovou multifunkčnou spevnenou plochou, pre šport a kultúrno-spoločenské aktivity.	a rekreačné stavby	Spoločenské ho a športového centra									
	2.4.9. Dobudovať v obci služby ubytovania a stravovania (bývalá škôlka)	1130 Ostatné budovy na bývanie	Náklady na rekonštrukciu a vytvorenie zariadenia pre ubytovanie	Január 2018- November 2020	500 000	300 000	-	300 000	200 000	-	-	Prenájom priestorov
2.5. Podpora rozvoja zamestnanosti	2.5.1. Podpora podnikateľov a zvýšenie zamestnanosti	2420 Ostatné inžinierske stavby	Náklady na vytvorenie nových plôch pre podnikanie vrátane PD	Február 2019- Máj 2020	10 000	9 000	1 000	8 000	-	-	-	1 000
	2.5.2. Vytvoriť priestorové podmienky pre malé a stredné podnikanie		Náklady na poskytnutie obecných priestorov	Marec 2018 - Máj 2018	1 000	-	-	-	-	-	-	1 000
Environmentálna oblasť												
3.1. Podpora aktivít v oblasti odpadového hospodárstva	3.1.1. Vybudovanie zber. dvora, vrátane materiálo-technického vybavenia	2420 Ostatné inžinierske stavby-skládky odpadu	Náklady na vybudovanie zberného dvora	Január 2020-november 2020	210 000	200 000	30 000	170 000	-	-	-	10 000
	3.1.2.	2420	Náklady na	November 2019	40 000	38 000	3 000	35 000	-	-	-	2 000

	Vybudovanie kompostoviska vrátane materiálo-technického vybavenia	Ostatné inžinierske stavby-skládky odpadu	vybudovanie kompostoviska	- November 2020								
	3.1.6. Dobudovať staničky veľkorozmerného odpadu v obci		Náklady na vybudovanie staničky veľkorozmerného odpadu	Marec 2017-August 2017	3 000	-	-	-	-	-	-	3 000
3.2. Podpora a projektov v oblasti vod. hosp.	3.2.2. Podporiť vybudovanie malej vodnej elektrárne	2152 Priehrady-pre energetické účely	Realizácia projektu MVE	2018 -2020								Bez výdavkov obce
3.4. Podpora aktivít v oblasti ŽP ochrany prírody a krajiny.	3.4.1. Zvyšovanie podielu verejnej zelene		Náklady na zvyšovanie podielu zelene	Marec 2017 -Október 2017	3 000	2 850	300	2 500	-	-	-	150
	3.4.3. Dobudovať oddychové zóny(Pánova cestička, centrum Psiare a pri MVE)		Náklady na vybudovanie oddych. plôch vrátane PD	Marec 2018 – Jún 2019	20 000	19 000	2 000	17 000	-	-	-	1 000
	3.4.4. Revitalizovať časti obce, budovaním prvkov skvalitňujúc životné prost.		Náklady na zazelenenie verejných plôch vrátane PD	Marec 2020-máj 2020	10 000	9 500	500	9 000	-	-	-	1 000

Podľa metodologickej príručky ku každému projektu je potrebné aby riadiaci tím stanovil termíny realizácie jednotlivých projektov a aktivít odhad ich financovania a následné vypracovanie podkladu pre prípravu projektov. Tento je potrebné spracovať do nasledujúcej tabuľky, v ktorej sú vybrané aktivity podľa jednotlivých oblastí:

Formulár č. P 4 – Formulár pre prípravu projektov

Základné údaje o projektovanom zámere č.1	
Názov projektu	1.1.2. vybudovanie denného stacionáru pre dôchodcov
Garant	Obec
Kontaktná osoba garanta	Starosta obce
Partneri garanta	Nezisková organizácia
Začatie a ukončenie projektu (od....do...)	2018-2020
Stav projektu pred realizáciou	Počet obyvateľov v dôchodkovom veku má rastúcu tendenciu a budova, ktorá by mohla tomu účelu po rekonštrukcii vyhovovať je v zlom technickom stave, potreba rekonštrukcie a určenie novej funkčnej náplne
Cieľ projektu	Cieľom projektu je zriadenie denného centra pre dôchodcov – rozšírenie starostlivosti o dôchodcov. Rekonštrukciou a prístavbou sa zachráni budova bývalej materskej škôlky a vyrieši sa problém s nedostatkom zariadení pre dôchodcov
Výstupy	Otvorenie domu dôchodcov pre pobyt seniorov, s možnosťou spoločenských kontaktov, vrátane stravovania a opatrovateľskej starostlivosti a zlepšenie energetickej efektívnosti verejných budov – zníženie verejných výdavkov
Užívatelia	Seniori, starí a odkázaní obyvatelia obce
Indikátory monitoringu	Počet dôchodcov využívajúcich služby nového zariadenia a zvýšenie sociálnych služieb v obci
Zmluvné podmienky	Verejné obstarávanie – výber dodávateľa
Riziká	Neschválenie žiadosti o dotáciu, nedostatok financií a možný nízky záujem obyvateľov
Postup realizácie	1. Vypracovanie projektovej dokumentácie, 2. Výber dodávateľa, 3. Žiadosť o dotáciu, 4. Realizácia projektu
Financovanie	Obec, granty, súkromné zdroje
Poznámky	Potreba vytvoriť partnerstvo

Formulár č. P 3 – Formulár pre prípravu projektov

Základné údaje o projektovanom zámere č.2	
Názov projektu	1.2.2. Vytvárať podmienky pre novú bytovú výstavbu
Garant	Obec
Kontaktná osoba garanta	Starosta obce
Partneri garanta	Vlastníci pozemkov
Začatie a ukončenie projektu (od....do...)	Januára 2018 – december 2018
Stav projektu pred realizáciou	Voľná plocha vhodná pre umiestnenie RD

Cieľ projektu	Zabezpečenie nových stavebných pozemkov, zvýšiť atraktivitu obce pre mladé rodiny
Výstupy	Pozemky pre výstavbu RD
Užívatelia	Obyvatelia obce – vlastníci pozemkov
Indikátory monitoringu	Počet stavebných pozemkov
Zmluvné podmienky	Záujemcovia o stavebné pozemky si parcely vlastnícky usporiadajú na vlastné náklady
Riziká	Majetkové usporiadanie pozemkov
Postup realizácie	1.Vypracovanie projektovej dokumentácie na dobudovanie lokality pre bývanie v RD (inžinierske siete a rozdelenie pozemkov),
Financovanie	Obec, súkromné zdroje, granty
Poznámky	

Formulár č. P 3 – Formulár pre prípravu projektov

Základné údaje o projektovanom zámere č.3	
Názov projektu	1.3.1. Podporovať vytvorenie mládežníckych kultúrnych skupín
Garant	Obec
Kontaktná osoba garanta	Zástupca starostu
Partneri garanta	Spoločenské organizácie v obci
Začatie a ukončenie projektu (od....do...)	2017 - 2018
Stav projektu pred realizáciou	Zlý technický stav objektu bývalého obecného úradu
Cieľ projektu	Rekonštrukcia budovy bývalého obecného úradu a vytvorenie a vybavenie klubovne pre miestne spoločenské organizácie
Výstupy	Zrekonštruovaná budova vo vlastníctve obce a otvorené nové klubové priestory, ktoré majú prilákať mladých obyvateľov o kultúrny a spoločenský život v obci
Užívatelia	Mládež a ostatní obyvatelia obce
Indikátory monitoringu	Zníženie prevádzkových nákladov bývalého obecného úradu, zlepšenie podmienok pre spoločenské aktivity, zvýšenie počtu mladých zapojených do kultúrneho života v obci, zlepšenie medziľudských vzťahov
Zmluvné podmienky	Podľa výberu dodávateľa, alebo obec ako vlastník nehnuteľnosti bude vykonávať práce prostredníctvom nezamestnaných a brigádnicky
Riziká	Neúspešnosť pri žiadosti o dotáciu, nedostatok pracovnej sily a nezáujem o brigádu
Postup realizácie	1. Vypracovanie návrhu postupu prác, 2. Výber dodávateľa, 3. Žiadosť o dotáciu, 4. Realizácia projektu
Financovanie	Obec, granty, súkromné zdroje
Poznámky	

Formulár č. P 3 – Formulár pre prípravu projektov

Základné údaje o projektovanom zámere č.4

Názov projektu	1.3.2. Zatraktívniť knižnicu pre mládež a všetkých obyvateľov obce
Garant	Obec
Kontaktná osoba garanta	Zástupca starostu
Partneri garanta	Riaditeľka ZŠ
Začatie a ukončenie projektu (od....do...)	05.2016 – 09.2016
Stav projektu pred realizáciou	Objekt bývalého školského bytu je nevyužívaný, je potrebné zrealizovať väčšiu údržbu a zmeniť jeho funkčnú náplň z bývania na knižnicu
Cieľ projektu	Vytvoriť priestor pre knižnicu s malým klubovým priestorom, v ktorom si môže návštevník knižnice čítať a zavedením internetu zatraktívniť knižnicu pre mládež
Výstupy	Premiestnená knižnica do útulnejších a kvalitnejších priestorov, zvýšená návštevnosť knižnice, zavedenie internetu prístupného návštevníkom knižnice
Užívatelia	Obyvatelia obce
Indikátory monitoringu	Počet návštevníkov, kvalita poskytovaných služieb
Zmluvné podmienky	Zmluva s realizátorom stavebnej údržby, alebo alternatívne - objekt je vlastníkom nehnuteľnosti, údržbu priestorov bude realizovať nezamestnanými z vlastných prostriedkov
Riziká	Neúspech pri žiadosti o dotáciu, nedostatok financií
Postup realizácie	1. Vypracovanie návrhu postupu prác, 2. Výber dodávateľa, 3. Žiadosť o dotáciu, 4. Realizácia projektu
Financovanie	Obec, granty, súkromné zdroje
Poznámky	Potreba zorganizovať brigádu

Formulár č. P 3 – Formulár pre prípravu projektov

Základné údaje o projektovanom zámere č.5	
Názov projektu	1.3.5. Podpor. miestne kultúrne skupiny.
Garant	Obec
Kontaktná osoba garanta	Zástupca starostu
Partneri garanta	
Začatie a ukončenie projektu (od....do...)	2016 – 2020
Stav projektu pred realizáciou	Miestne skupiny nie sú registrované, nemajú vlastné priestory pre svoju činnosť
Cieľ projektu	Organizovať miestne skupiny s nárokom o dotáciu od obce
Výstupy	Zvýšený počet registrovaných kultúrnych skupín
Užívatelia	Obyvatelia obce
Indikátory monitoringu	Počet členov, kvalita poskytovaných služieb
Zmluvné podmienky	Registrácia na Ministerstve vnútra
Riziká	Nezáujem obyvateľov
Postup realizácie	1. Založiť občianske združenie, 2. Vypracovanie stanov občianskeho

	združenia 2. Návrh na registráciu podať na Ministerstvo vnútra SR
Financovanie	Obec
Poznámky	

Formulár č. P 3 – Formulár pre prípravu projektov

Základné údaje o projektovanom zámere č.6	
Názov projektu	1.3.6. Zriadenie obecného výstavného priestoru pre obyvateľov a rodákov zaoberajúcich sa ľudovým umením
Garant	Obec
Kontaktná osoba garanta	Predseda kultúrnej komisie
Partneri garanta	Miestne spoločenské skupiny, miestny podnikatelia
Začatie a ukončenie projektu (od....do...)	2018 - 2019
Stav projektu pred realizáciou	V obec registruje ľudových umelcov, rodákov žijúcich v obci aj mimo nej, ktorých diela sa týkajú života v obci, a nemajú kde prezentovať svoje diela
Cieľ projektu	Zriadiť výstavný priestor pre prezentáciu tradícií a ľudového umenia v obci
Výstupy	Výstavný priestor prístupný verejnosti
Užívatelia	Obyvatelia obce, návštevníci
Indikátory monitoringu	Počet umelcov a počet návštevníkov
Zmluvné podmienky	Zmluva obce s umelcami
Riziká	Nezáujem umelcov o prezentáciu, strach z krádeže diel
Postup realizácie	1. prieskum pre výber priestoru 2. stavebná úprava alebo bežná údržba 3. Inštalácia diel
Financovanie	Obec, súkromné zdroje, granty
Poznámky	Potreba bezpečnostného zariadenia a kamerového monitorovania

Formulár č. P 3 – Formulár pre prípravu projektov

Základné údaje o projektovanom zámere č.7	
Názov projektu	1.3.7. Realizovať tradičný bál
Garant	Obec
Kontaktná osoba garanta	Vedúci kultúrnej komisie
Partneri garanta	Súkromní podnikatelia v obci
Začatie a ukončenie projektu (od....do...)	Každoročne
Stav projektu pred realizáciou	Obec doposiaľ neorganizuje takéto spoločenské zábavy
Cieľ projektu	Zvýšiť záujem o spoločenské akcie v obci, výchova kultúrou, určenie spoločenského oblečenia a správania
Výstupy	Vysoko kvalitná kultúrno-spoločenská akcia, ktorá podporuje súdržnosť a spolužitie obyvateľov a podnikateľov
Užívatelia	Obyvatelia a ich priatelia aj z blízkeho okolia
Indikátory monitoringu	Počet akcií,
Zmluvné podmienky	-
Riziká	Nezáujem podnikateľov o poskytnutie

	služieb a nezáujem obyvateľov
Postup realizácie	1. prieskum záujmu o túto aktivitu 2. zabezpečenie propagácie a pozvánok 3. Zabezpečenie zaujímavého kultúr programu, 4. Zrealizovanie samotného bálu s kvalitnou živou hudbou
Financovanie	Obec, súkromné zdroje,
Poznámky	

Formulár č. P 3 – Formulár pre prípravu projektov

Základné údaje o projektovanom zámere č.8	
Názov projektu	1.3.8. Realizovať tradičný jarmok
Garant	Obec
Kontaktná osoba garanta	Vedúci kultúrnej komisie
Partneri garanta	Súkromní podnikatelia v obci
Začatie a ukončenie projektu (od....do...)	Každoročne
Stav projektu pred realizáciou	Obec doposiaľ každoročne organizuje tradičný jarmok remesiel
Cieľ projektu	Zvýšiť záujem o spoločenské akcie v obci, prilákať turistov
Výstupy	Jarmok tradičných remesiel
Užívatelia	Obyvatelia a ich priatelia aj z blízkeho okolia
Indikátory monitoringu	Ohlasy po ukončení Jarmoku
Zmluvné podmienky	V zmysle všeobecného záväzného nariadenia obce, poplatky za trhovú miestu
Riziká	Nezáujem podnikateľov a remeselníkov o poskytnutie prezentácie remesla a služieb, nezáujem obyvateľov
Postup realizácie	1. prieskum záujmu o túto aktivitu 2. zabezpečenie propagácie a pozvánok 3. Zabezpečenie trhových stolov
Financovanie	Obec, súkromné zdroje,
Poznámky	

Formulár č. P 3 – Formulár pre prípravu projektov

Základné údaje o projektovanom zámere č.9	
Názov projektu	1.3.12. Udržať vysokú kvalitu existujúcich športových podujatí
Garant	Obec
Kontaktná osoba garanta	Vedúci futbalového klubu
Partneri garanta	Súkromní podnikatelia v obci
Začatie a ukončenie projektu (od....do...)	Každoročne
Stav projektu pred realizáciou	Obec doposiaľ každoročne organizuje športové podujatia
Cieľ projektu	Zvýšiť záujem o športové akcie v obci, prilákať turistov
Výstupy	Pekné družobné stretnutia detí, mládeže a dospelých vo futbale
Užívatelia	Obyvatelia a ich priatelia aj z blízkeho okolia
Indikátory monitoringu	Množstvo športových stretnutí
Zmluvné podmienky	Príspevok v zmysle všeobecného záväzného nariadenia obce
Riziká	Nezáujem obyvateľov

Postup realizácie	1. prieskum záujmu o túto aktivitu 2. zabezpečenie propagácie a pozvánok 3. Zabezpečenie účasti družobných tímov
Financovanie	Obec, súkromné zdroje,
Poznámky	

Formulár č. P 3 – Formulár pre prípravu projektov

Základné údaje o projektovanom zámere č.10	
Názov projektu	1.3.13. Oceňovať a zviditeľňovať aktivistov kultúrno-spoločenského a športového života v obci
Garant	Obec
Kontaktná osoba garanta	Starosta
Partneri garanta	Súkromní podnikatelia v obci
Začatie a ukončenie projektu (od....do...)	Každoročne
Stav projektu pred realizáciou	Obec doposiaľ udeľuje ocenenia iba pri výnimočných situáciách a výročiach
Cieľ projektu	Zvýšiť záujem o spoločenské akcie v obci
Výstupy	Morálne ocenenie dobrovoľníkov o prácu v oblasti kultúry a športu
Užívatelia	Obyvatelia
Indikátory monitoringu	Všeobecná spokojnosť
Zmluvné podmienky	-
Riziká	Nedostatok financií, nezáujem obyvateľov
Postup realizácie	1. prieskum a vyhodnotenie najúspešnejších v oblasti kultúry a aj športu 2. zabezpečenie upomienkových predmetov a diplomov
Financovanie	Obec, súkromné zdroje,
Poznámky	

Formulár č. P 3 – Formulár pre prípravu projektov

Základné údaje o projektovanom zámere č.11	
Názov projektu	1.4.1. Prepojiť školské a výchovné programy s potrebami a koncepcnými zámermi obce
Garant	Obec
Kontaktná osoba garanta	Starosta
Partneri garanta	Riaditeľka základnej školy
Začatie a ukončenie projektu (od....do...)	Každoročne
Stav projektu pred realizáciou	Obec doposiaľ nepodporovala takéto aktivity
Cieľ projektu	Organizovať prednášky remeselníkov, odborníkov v strojárstve a poľnohospodárstve a exkurzie v blízkych podnikoch, zvýšiť záujem detí a mládeže o prácu v miestnych podnikoch alebo v blízkom okolí
Výstupy	Zvýšený záujem detí o odborné školy a prácu v priemysle, poľnohospodárstve,
Užívatelia	Deti základnej školy
Indikátory monitoringu	Záujem školy a detí
Zmluvné podmienky	-
Riziká	Nedostatok financií, nezáujem rodičov detí a miestnych podnikateľov

Postup realizácie	1. prieskum záujmu v škole 2. zabezpečenie odborníkov a dopravu na exkurziu
Financovanie	Obec, súkromné zdroje,
Poznámky	

Formulár č. P 3 – Formulár pre prípravu projektov

Základné údaje o projektovanom zámere č.12	
Názov projektu	1.5.1. Zlepšiť chod zdravotného strediska, obsadením voľných miest pre lekárov a lekárnika
Garant	Obec
Kontaktná osoba garanta	Starosta
Partneri garanta	Lekár
Začatie a ukončenie projektu (od....do...)	2015 - 2016
Stav projektu pred realizáciou	Obec vlastní zdravotné stredisko a je len čiastočne obsadené lekáorskými miestami
Cieľ projektu	Získať tri ambulantné pracoviská obsadené odborníkmi lekármi
Výstupy	Zvýšenie a sprístupnenie poskytovaných zdravotníckych služieb pre obyvateľov našej obce a aj obyvateľov susedných obcí
Užívatelia	Obyvatelia
Indikátory monitoringu	Počet poskytovaných služieb
Zmluvné podmienky	Nájomné zmluvy obce s lekármi
Riziká	Nedostatok lekárov,
Postup realizácie	1. vybaviť priestory a pripraviť na prenájom 2. zabezpečenie odborníkov lekárov a lekárnika
Financovanie	Obec, súkromné zdroje, granty
Poznámky	

Formulár č. P 3 – Formulár pre prípravu projektov

Základné údaje o projektovanom zámere č.13	
Názov projektu	2.1.2. Vypracovanie a aktualizácia rozvojových dokumentov obce
Garant	Obec
Kontaktná osoba garanta	Starosta
Partneri garanta	Obstarávateľ územnoplánovacích podkladov a územnoplánovacej dokumentácie
Začatie a ukončenie projektu (od....do...)	2016 - 2017
Stav projektu pred realizáciou	Obec nemá vypracovanú územnoplánovaciu dokumentáciu
Cieľ projektu	Pripraviť záväzný podklad pre územný rozvoj obce
Výstupy	Územný plán obce Hronský Beňadik aj s miestnou časťou Psiare
Užívatelia	Okresný úrad Žarnovica, obec, obyvatelia
Indikátory monitoringu	Aktuálnosť a plnenie záväznej časti
Zmluvné podmienky	Zmluva podľa výsledku verejného obstarania na spracovateľa
Riziká	Nedostatok financií
Postup realizácie	1. Výber spracovateľa územného plánu

	2. Zhromaždenie podkladov 3. Vypracovanie prieskumov a rozborov obce 4. Vypracovanie Zadania 5. Vypracovanie návrhu územného plánu obce 6. Oznámenie o strategickom dokumente 7. Vypracovanie územného plánu obce a záväznej časti obce
Financovanie	Obec, granty
Poznámky	

Formulár č. P 3 – Formulár pre prípravu projektov

Základné údaje o projektovanom zámere č.14	
Názov projektu	2.1.3. Vzdelávanie a zvyšovanie zručností pracovníkov OU
Garant	Obec
Kontaktná osoba garanta	Starosta
Partneri garanta	ZMOS, Okresný úrad
Začatie a ukončenie projektu (od....do...)	Priebežne podľa potreby
Stav projektu pred realizáciou	Obec je nútená oslovovať v príprave na realizáciu projektov a granty externé právnické alebo fyzické osoby
Cieľ projektu	Prípraviť sebestačný a odborne zdatný pracovný kolektív zamestnancov
Výstupy	Príprava na plnenie cieľov bez potreby externej platenej pomoci
Užívatelia	Obec a jej obyvatelia
Indikátory monitoringu	Počet poskytovaných služieb
Zmluvné podmienky	Rozšírenie pracovnej náplne zamestnancov
Riziká	Nedostatok financií
Postup realizácie	1. Sledovať potrebné výzvy na školenia zamestnancov OÚ 2. na školenia vysielat' zamestnancov podľa zamerania
Financovanie	Obec a veľakrát sú to nespoplatnené školenia
Poznámky	

Formulár č. P 3 – Formulár pre prípravu projektov

Základné údaje o projektovanom zámere č.15	
Názov projektu	2.2.1. Rekonštrukcia miestnych komunikácií
Garant	Obec
Kontaktná osoba garanta	Starosta
Partneri garanta	
Začatie a ukončenie projektu (od....do...)	2017 - 2018
Stav projektu pred realizáciou	Obec má veľkú časť miestnych komunikácií v nevyhovujúcom technickom stave
Cieľ projektu	Odstránenie kľúčových deficitov infraštruktúry
Výstupy	Zrekonštruované miestne komunikácie, tam, kde je to priestorovo možné aj s požadovanými parametrami na miestne komunikácie.

Užívatelia	Obyvatelia a návštevníci obce
Indikátory monitoringu	Dĺžka upravených miestnych komunikácií
Zmluvné podmienky	Podľa výsledku verejného obstarávania
Riziká	Nedostatok finančných zdrojov
Postup realizácie	1. Vypracovanie projektovej dokumentácie a rozpočtu na etapy 2. Výber dodávateľa stavby 3. Realizácia stavby delená na etapy
Financovanie	Obec a dotácie
Poznámky	

Formulár č. P 3 – Formulár pre prípravu projektov

Základné údaje o projektovanom zámere č.16	
Názov projektu	2.2.4. Výstavba cyklotrás na prepojenie Hr. Beňadika a Psiar
Garant	Obec
Kontaktná osoba garanta	Starosta
Partneri garanta	Povodie Hrona
Začatie a ukončenie projektu (od....do...)	2017 - 2020
Stav projektu pred realizáciou	Obec je zložená z dvoch obcí vzdialených od seba cca 1km, spojenie obce s miestnou časťou je železnicou a cestou I/76, popri ktorej nie je vybudovaný chodník pre chodcov a cesta má v mnohých miestach nedostatočné technické parametre a chýbajúcu krajinu.
Cieľ projektu	Vybudovať bezpečný cyklistický chodník na prepojenie obcí a umožniť občanom jednotlivých obcí bezpečný presun z jednej do druhej a zároveň rozšíriť aj služby pre návštevníkov a podporiť tým cestovný ruch.
Výstupy	Bezpečná cyklotrasa vedená prevažne po ochrannom vale rieky Hron
Užívatelia	Obyvatelia a návštevníci
Indikátory monitoringu	Dĺžka vybudovaného chodníka
Zmluvné podmienky	Zmluva o spolupráci s Povodím Hrona
Riziká	Nezískanie dotácie, nedostatok financií
Postup realizácie	1. zmluva o spolupráci Povodia Hrona s obcou 2. vypracovanie projektovej dokumentácie a dopravného značenia cyklotrasy 3. realizácia cyklotrasy
Financovanie	Fondy európskej únie a obec
Poznámky	

Formulár č. P 3 – Formulár pre prípravu projektov

Základné údaje o projektovanom zámere č.17	
Názov projektu	2.2.5. Výstavba cesty na prepojenie obce na plánovanú cyklotrasu z Hr. Beňadika do Psiar
Garant	Obec
Kontaktná osoba garanta	Starosta
Partneri garanta	Poľnohospodárske družstvo

Začatie a ukončenie projektu (od....do...)	2016 - 2018
Stav projektu pred realizáciou	Obec je vlastníkom parciel medzi železnicou a Hronom, ktoré v minulosti slúžili ako účelová komunikácia na sprístupnenie jednotlivých pozemkov k nej orientovaných a zabezpečovala tiež prístup obyvateľov k rieke Hron. Toho času sú pozemky v prenájme poľnohospodárskeho družstva, ktoré tieto pozemky obhospodaruje ako celok.
Cieľ projektu	Vybudovať komunikáciu pre bezpečný prístup k rieke Hron a zároveň na prepojenie predĺženej cyklotrasy až po napájač na cestu R1 a umožnenie využívania jestvujúceho reštauračného zariadenia aj pre návštevníkov obce a podporiť tým cestovný ruch.
Výstupy	Cesta k Hronu až po ochranný val rieky Hron
Užívatelia	Obyvatelia a návštevníci
Indikátory monitoringu	Dĺžka vybudovaného chodníka
Zmluvné podmienky	Zmluva vyplývajúca z verejného obstarávania
Riziká	Nezískanie dotácie, nedostatok financií
Postup realizácie	1. zmluva Poľnohospodárskeho družstva s obcou 2. vypracovanie projektovej dokumentácie a dopravného značenia v nadväznosti na cyklotrasy 3. realizácia prístupovej cesty
Financovanie	Obec, dotácia a súkromné zdroje
Poznámky	

Formulár č. P 3 – Formulár pre prípravu projektov

Základné údaje o projektovanom zámere č.18	
Názov projektu	2.2.7. Vybudovať lávku cez Hron
Garant	Obec
Kontaktná osoba garanta	Starosta
Partneri garanta	Povodie Hrona
Začatie a ukončenie projektu (od....do...)	2018 - 2020
Stav projektu pred realizáciou	V minulosti na sprístupnenie pozemkov na ľavej strane Hrona boli sprístupnené kompou. V súčasnosti pre bežného človeka je nemožné prejsť na túto stranu Hrona. Lokalita ponúka pekné prechádzky pod pohorím Štiavnické vrchy a rovnako aj výstup na chránenú lokalitu Krivín.
Cieľ projektu	Vybudovať bezpečný prechod cez Hron a rozšíriť turistické chodníky, sprístupniť obyvateľom a turistom z pravého brehu aj trasu na Krivín
Výstupy	Lávka ponad Hron pre peších
Užívatelia	Obyvatelia, návštevníci a turisti

Indikátory monitoringu	-
Zmluvné podmienky	Zmluva vyplývajúca z verejného obstarávania
Riziká	Nezískanie dotácie, nedostatok financií
Postup realizácie	1. Súhlas Povodia Hrona 2. Vypracovanie projektu 3. Realizácia prístupovej cesty
Financovanie	Obec, dotácia a súkromné zdroje
Poznámky	

Formulár č. P 3 – Formulár pre prípravu projektov

Základné údaje o projektovanom zámere č.19	
Názov projektu	2.3.1. Vybudovanie splaškovej kanalizácie
Garant	Obec
Kontaktná osoba garanta	Starosta
Partneri garanta	Stredoslovenské vodárne a kanalizácie
Začatie a ukončenie projektu (od....do...)	2018 - 2020
Stav projektu pred realizáciou	Obec nemá vybudovanú splaškovú kanalizáciu ani projektovú dokumentáciu na jej realizovania
Cieľ projektu	Vybudovať splaškovú kanalizáciu v oboch častiach obce a odstrániť tak kľúčový deficit infraštruktúry
Výstupy	Vybudovaná a funkčná kanalizácia zaústená do novovybudovanej čistiarene odpadových vôd
Užívatelia	Obyvatelia, podnikatelia, návštevníci a turisti
Indikátory monitoringu	Napojenie min. 90% domácností na splaškovú kanalizáciu
Zmluvné podmienky	Zmluva vyplývajúca z verejného obstarávania
Riziká	Nezískanie dotácie, nedostatok financií
Postup realizácie	1. Vypracovanie projektovej dokumentácie a rozpočtu (delené na etapy) 2. Výber dodávateľa verejným obstarávaním 3. Realizácia kanalizácie
Financovanie	Fondy Európskej únie, Obec
Poznámky	

Formulár č. P 3 – Formulár pre prípravu projektov

Základné údaje o projektovanom zámere č.20	
Názov projektu	2.3.2. Vybudovanie ČOV
Garant	Obec
Kontaktná osoba garanta	Starosta
Partneri garanta	Stredoslovenská vodárenská spoločnosť
Začatie a ukončenie projektu (od....do...)	2018 - 2019
Stav projektu pred realizáciou	Obec nemá vybudovanú kanalizáciu ani možnosť sa napojiť na kanalizáciu v blízkom okolí.
Cieľ projektu	Vybudovať čistiareň odpadových vôd a tým zvýšiť ochranu spodných vôd a zvýšiť komfort v obci

Výstupy	Vybudovaná a funkčná čistiareň odpadových vôd
Užívatelia	Obyvatelia, podnikatelia, návštevníci a turisti
Indikátory monitoringu	Kontrola vyčistených vôd pri výstupe
Zmluvné podmienky	Zmluva vyplývajúca z verejného obstarávania
Riziká	Nezískanie dotácie, nedostatok financií
Postup realizácie	1. Projektová dokumentácia 2. Výber dodávateľa 3. Realizácia samotnej čistiarne odpadových vôd so zaústením do rieky Hron
Financovanie	Európske fondy a obec
Poznámky	

Formulár č. P 3 – Formulár pre prípravu projektov

Základné údaje o projektovanom zámere č.21	
Názov projektu	2.3.4. Dobudovať moderné a efektívne verejné osvetlenie, z hľadiska energetickej hospodárnosti
Garant	Obec
Kontaktná osoba garanta	Starosta
Partneri garanta	Stredoslovenské energetické závody
Začatie a ukončenie projektu (od....do...)	2018 - 2019
Stav projektu pred realizáciou	Obec má neúsporný zastaraný systém verejného osvetlenia
Cieľ projektu	Vymeniť svetelné zdroje za efektívne energeticky úsporné zdroje
Výstupy	Dobudované kvalitné a energeticky úsporné osvetlenie obce
Užívatelia	Obyvatelia, podnikatelia, návštevníci a turisti
Indikátory monitoringu	Úspora elektrickej energie
Zmluvné podmienky	Zmluva vyplývajúca z verejného obstarávania
Riziká	Nezískanie dotácie, nedostatok financií
Postup realizácie	1. Projektová dokumentácia 2. Výber dodávateľa 3. Realizácia výmeny svetelných zdrojov
Financovanie	Európske fondy a obec
Poznámky	

Formulár č. P 3 – Formulár pre prípravu projektov

Základné údaje o projektovanom zámere č.22	
Názov projektu	2.3.7. Vplývať na riešenie rekonštrukcie zastaraných rozvodov vody v obci
Garant	Obec
Kontaktná osoba garanta	Starosta
Partneri garanta	Stredoslovenská vodárenská spoločnosť
Začatie a ukončenie projektu (od....do...)	priebežne
Stav projektu pred realizáciou	Obec má vybudovanú vodovodnú sieť s vlastným vodným zdrojom a vodojemom, nie všetky domácnosti majú rovnocenný

	prístup k pitnej vode
Cieľ projektu	Realizovať merania prietoku a kvality vodovodnej siete, aby mali všetci občania rovnaký prístup k pitnej vode
Výstupy	Funkčná vodovodná sieť s náležitou kvalitou
Užívatelia	Obyvatelia, podnikatelia, návštevníci a turisti
Indikátory monitoringu	
Zmluvné podmienky	Zmluva vyplývajúca z verejného obstarávania
Riziká	Nedostatok financií
Postup realizácie	1. merania a kontroly 2. Výber dodávateľa 3. Realizácia opráv a rovnocenné pripojenie všetkých domácností
Financovanie	Správca vodovodnej siete
Poznámky	

Formulár č. P 3 – Formulár pre prípravu projektov

Základné údaje o projektovanom zámere č.23	
Názov projektu	2.3.8. zabezpečiť bezbariérový prístup do všetkých obecných budov
Garant	Obec
Kontaktná osoba garanta	Starosta
Partneri garanta	
Začatie a ukončenie projektu (od....do...)	2018 -2019
Stav projektu pred realizáciou	Obec má vybudovaný bezbariérový prístup iba do domu kultúry a je vlastníkom viacerých obecných nehnuteľností
Cieľ projektu	Realizovať bezbariérový prístup do všetkých verejne prístupných objektov vo vlastníctve obce
Výstupy	Vybudované prístupové rampy v zmysle technických predpisov
Užívatelia	Obyvatelia, podnikatelia, návštevníci a turisti
Indikátory monitoringu	Bezpečnosť a rovnocenný prístup pre všetkých obyvateľov a návštevníkov
Zmluvné podmienky	Zmluva vyplývajúca z verejného obstarávania
Riziká	Nedostatok financií
Postup realizácie	1. vypracovanie projektovej dokumentácie 2. Výber dodávateľa 3. Realizácia
Financovanie	Obec a fond
Poznámky	

Formulár č. P 3 – Formulár pre prípravu projektov

Základné údaje o projektovanom zámere č.24	
Názov projektu	2.3.9. Znížiť energetickú náročnosť obecných budov
Garant	Obec
Kontaktná osoba garanta	Starosta

Partneri garanta	
Začatie a ukončenie projektu (od....do...)	2016 - 2017
Stav projektu pred realizáciou	Dom kultúry a obecný úrad sú sústredené v jednom objekte, ktorý už vyžaduje rekonštrukciu aj na základe energetickej hospodárnosti je v nevyhovujúcom a zastaranom stave
Cieľ projektu	Realizovať rekonštrukciu, zateplenie fasády , výmenu okenných otvorov a exteriérových dvier, rekonštrukciu kotolne s vyregulovaním rozvodov tepla
Výstupy	Zníženie energetických nákladov
Užívatelia	Obyvatelia, podnikatelia, návštevníci a turisti
Indikátory monitoringu	Znížené náklady na energie
Zmluvné podmienky	Zmluva vyplývajúca z verejného obstarávania
Riziká	Zlý odhad nákladov na rekonštrukciu a z neho vyplývajúci nedostatok financií
Postup realizácie	1. Projekt rekonštrukcie a rozpočet 2. Výber dodávateľa 3. Realizácia stavebných prác a vyregulovanie tepla
Financovanie	Fondy a obec
Poznámky	

Formulár č. P 3 – Formulár pre prípravu projektov

Základné údaje o projektovanom zámere č.25	
Názov projektu	2.3.10. Dobudovať oplotenie oboch cintorínov
Garant	Obec
Kontaktná osoba garanta	Starosta
Partneri garanta	Občania
Začatie a ukončenie projektu (od....do...)	2017 - 2018
Stav projektu pred realizáciou	Obec má v správe dva cintoríny a dva domy smútku, oba cintoríny majú miestami nefunkčné a poškodené oplotenie
Cieľ projektu	Realizovať údržbu oplotenia a tým chrániť pietne miesto pred nežiadaným vstupom zvierat a vandalov
Výstupy	Funkčná esteticky vhodná oplotenie
Užívatelia	Obyvatelia
Indikátory monitoringu	-
Zmluvné podmienky	Zmluva vyplývajúca z verejného obstarávania
Riziká	Nedostatok financií
Postup realizácie	1. projekt a rozpočet na údržbu oplotenia 2. Výber dodávateľa 3. Realizácia opráv oboch oplotení
Financovanie	Obec a fondy
Poznámky	

Formulár č. P 3 – Formulár pre prípravu projektov

Základné údaje o projektovanom zámere č.26	
Názov projektu	2.4.2. Zrealizovanie náučného chodníka od obce Psiare cez háj, vinohrady až na vrch Klíča
Garant	Obec
Kontaktná osoba garanta	Starosta
Partneri garanta	Turistický spolok
Začatie a ukončenie projektu (od....do...)	Apríl 2017 – október 2017
Stav projektu pred realizáciou	V minulosti boli chotáre prepojené poľnými cestami, treba ich obnoviť
Cieľ projektu	Realizovať turistický chodník s turistickým značením po zaužívaných chodníkoch a poľných cestách a prepojiť obe lokality vinohradov cez Háj a obce až na Chránenú lokalitu Klíča v k. ú. Hronský Beňadik
Výstupy	Náučný chodník so zastávkami v pivničných domoch a pri veľkých a malých pamiatkových objektoch v oboch katastrálnych územiach s objavovaním krás prírody a prvkov ľudovej architektúry
Užívatelia	Obyvatelia, návštevníci a turisti
Indikátory monitoringu	Zvýšený počet návštevníkov
Zmluvné podmienky	
Riziká	Nedostatok financií
Postup realizácie	1. Vytlačenie mapy pre riešené územie 2. Výroba a osadenie značiek 3. Pravidelné kosenie a údržba chodníka
Financovanie	Obec a fondy
Poznámky	

Formulár č. P 3 – Formulár pre prípravu projektov

Základné údaje o projektovanom zámere č.27	
Názov projektu	2.4.9. Dobudovať v obci služby ubytovania a stravovania (bývalá škôlka)
Garant	Obec
Kontaktná osoba garanta	Starosta
Partneri garanta	Podnikatelia
Začatie a ukončenie projektu (od....do...)	2018 -2020
Stav projektu pred realizáciou	Obec má vo vlastníctve nevyužívané objekty, ktoré môžu byť použité pre služby
Cieľ projektu	Realizovať služby pre cestovný ruch
Výstupy	Vybudované stravovacie a ubytovacie zariadenie cestovného ruchu
Užívatelia	Návštevníci a turisti
Indikátory monitoringu	Zvýšenie počtu návštevníkov
Zmluvné podmienky	Zmluva vyplývajúca z verejného obstaráv.
Riziká	Nedostatok financií, nezáujem podnikateľov
Postup realizácie	1. projektová dokumentácia a rozpočet 2. Výber dodávateľa 3. Realizácia
Financovanie	Správca vodovodnej siete
Poznámky	

Formulár č. P 3 – Formulár pre prípravu projektov

Základné údaje o projektovanom zámere č.28	
Názov projektu	2.5.2. Vytvoriť priestorové podmienky pre malé a stredné podnikanie
Garant	Obec
Kontaktná osoba garanta	Starosta
Partneri garanta	Podnikatelia
Začatie a ukončenie projektu (od....do...)	2018 - 2019
Stav projektu pred realizáciou	V obci je len málo prevádzok maloobchodu a služieb pre obyvateľstvo, chýba predajňa spotrebného tovaru a drobné živnostenské služby, obec má prebytočné nehnuteľnosti, ktoré môžu slúžiť novému účelu
Cieľ projektu	Využitie a aktivácia potenciálov pre podnikanie, ponúknuť na prenájom alebo odpredaj prebytočného majetku za účelom vzniku pracovných miest
Výstupy	Podnikateľské priestory vytvárajúce pracovné miesta v službách
Užívatelia	Obyvatelia a návštevníci
Indikátory monitoringu	Počet nových prevádzok obchodu a služieb
Zmluvné podmienky	
Riziká	Nezáujem podnikateľov
Postup realizácie	
Financovanie	Obec, fondy a súkromné zdroje
Poznámky	

Formulár č. P 3 – Formulár pre prípravu projektov

Základné údaje o projektovanom zámere č.29	
Názov projektu	3.1.5. Zamedziť tvorbe čiernych skládok odpadu na území obce
Garant	Obec
Kontaktná osoba garanta	Zástupca starostu
Partneri garanta	
Začatie a ukončenie projektu (od....do...)	2017 - 2018
Stav projektu pred realizáciou	Obec vynakladá veľké prostriedky na likvidáciu odpadu a čiernych skládok
Cieľ projektu	Trvalé odstránenie čiernych skládok
Výstupy	Čisté okolie obce
Užívatelia	Obyvatelia
Indikátory monitoringu	Počet trvalo odstránených skládok
Zmluvné podmienky	
Riziká	Nedostatok financií
Postup realizácie	1. nákup fotopascí 2. osadenie na často znečisťovaných miestach 3. Sankcie pre znečisťovateľov
Financovanie	Obec a znečisťovatelia
Poznámky	

Formulár č. P 3 – Formulár pre prípravu projektov

Základné údaje o projektovanom zámere č.30	
Názov projektu	3.1.6. Dobudovať staničky veľkorozmerného

	odpadu v obci
Garant	Obec
Kontaktná osoba garanta	Starosta
Partneri garanta	
Začatie a ukončenie projektu (od....do...)	2017 - 2018
Stav projektu pred realizáciou	Obec má veľké náklady na individuálny odvoz veľkorozmerného odpadu,
Cieľ projektu	Realizovať stanicu na uskladnenie veľkorozmerného odpadu a dočasné úložisko a následné hromadné vyvezenie na organizovanú skládku
Výstupy	Skládka na jednom mieste a poriadok v obci
Užívatelia	Obyvatelia
Indikátory monitoringu	Čistota a poriadok v obci
Zmluvné podmienky	
Riziká	Nedostatok financií a priestorov
Postup realizácie	1. výber priestoru 2. kúpa vhodnej nehnuteľnosti 3. úprava priestorov, oploenie a stále sledovanie kamerovým systémom
Financovanie	Obec a fondy
Poznámky	

Formulár č. P 3 – Formulár pre prípravu projektov

Základné údaje o projektovanom zámere č.31	
Názov projektu	3.4.1. Zvyšovanie podielu verejnej zelene
Garant	Obec
Kontaktná osoba garanta	Starosta
Partneri garanta	
Začatie a ukončenie projektu (od....do...)	2017 - 2018
Stav projektu pred realizáciou	Aj napriek zlepšeniu pretrváva nedostatok kvalitnej zelene v uliciach obce
Cieľ projektu	Realizovať výsadbu zelene na verejných priestranstvách, ekologickým prístupom podporovať prírodné prvky v obci
Výstupy	V uliciach obce na verejných priestranstvách bude udržiavaná líniová zeleň.
Užívatelia	Obyvatelia
Indikátory monitoringu	Čistota a poriadok v obci
Zmluvné podmienky	
Riziká	Nekoncepčná výsadba a nedostatok finančných prostriedkov
Postup realizácie	Nákup zelene a systematické vysádzanie po jednotlivých uliciach
Financovanie	Obec a fondy
Poznámky	

Formulár č. P 3 – Formulár pre prípravu projektov

Základné údaje o projektovanom zámere č.32	
Názov projektu	3.4.2. Udržiavať katastrálne územie podľa kultúr poľnohospodárskej pôdy(kosenie lúk, ošetrovanie vinogradov...)
Garant	Obec

Kontaktná osoba garanta	Starosta
Partneri garanta	Vlastníci pozemkov
Začatie a ukončenie projektu (od....do...)	2017 - 2018
Stav projektu pred realizáciou	Katastrálne územie obce je v niektorých častiach zanedbané, plochy lúk sú zarastené náletovými a invazívnymi rastlinami a drevinami
Cieľ projektu	Udržiavať stav katastrálneho územia podľa kultúr poľnohospodárskej pôdy
Výstupy	Typická vidiecka krajina so zachovaním pôvodných prvkov krajiny.
Užívatelia	Obyvatelia
Indikátory monitoringu	Čistota a zdravé životné prostredie nie len v zastavanom území ale aj mimo neho
Zmluvné podmienky	
Riziká	Nesúhlas a neochota vlastníkov opustených plôch
Postup realizácie	Organizovanie verejných brigád
Financovanie	Obec a fondy
Poznámky	

Formulár č. P 3 – Formulár pre prípravu projektov

Základné údaje o projektovanom zámere č.33	
Názov projektu	3.4.3. Dobudovať v obci oddychové zelené zóny(Pánova cestička, centrum Psiare a pri MVE
Garant	Obec
Kontaktná osoba garanta	Starosta
Partneri garanta	Pamiatkový úrad
Začatie a ukončenie projektu (od....do...)	2017 - 2018
Stav projektu pred realizáciou	Tieto verejne prístupné plochy sú neorganizované, miestami zanedbané, zeleň neudržiavaná
Cieľ projektu	Vytvoriť verejné oddychové plochy dotvorené zeleňou a prvkami drobnej architektúry
Výstupy	Vzniknuté oddychové zóny v krásnom prírodnom aj umelom prostredí
Užívatelia	Obyvatelia a návštevníci
Indikátory monitoringu	Čistota a zdravé životné prostredie
Zmluvné podmienky	
Riziká	Nezískanie finančných prostriedkov z fondov
Postup realizácie	1. Projekt rekultivácie priestoru, 2. Výber dodávateľa, 3. Realizácia jednotlivých plôch na etapy
Financovanie	Obec a fondy
Poznámky	

Časť 4. REALIZAČNÁ ČASŤ

Na programovú časť nadväzuje realizačná časť spolu s finančnou časťou a spolu predstavujú implementačnú časť programového dokumentu. Táto časť sa venuje opisu organizačného a inštitucionálneho zabezpečenia realizácie, popisuje komunikačnú stratégiu vo vzťahu k cieľovej skupine, venuje sa systému monitorovania a hodnotenia plnenia programového dokumentu. Táto časť obsahuje aj návrh I. etapy realizácie t. je návrh iniciačného akčného plánu na najbližšie obdobie.

IMPLEMENTČNÝ RÁMEC PROGRAMU

14. ZABEZPEČENIE IMPLEMENTÁCIE PROGRAMU

Za Implementáciu Programu hospodárskeho rozvoja a sociálneho rozvoja obce a jeho realizáciu so zabezpečením všetkých väzieb na strategické a programové dokumenty SR a EÚ budú zodpovední predstavitelia samosprávy obce Hronský Beňadik. Návrh spôsobu implementácie bude treba dopĺňať v súlade s organizačnou štruktúrou samosprávneho úradu, jeho kompetenciami v nadväznosti na vývoj v oblasti legislatívy, predovšetkým v oblasti nakladania s finančnými prostriedkami.

14.1. Inštitucionálne zabezpečenie implementácie programu

Obec Hronský Beňadik tým, že vypracuje PHSR, si splní jeden zo základných princípov regionálnej politiky a to princíp programovania. O projekty je potrebné sa starať od začiatku do konca a táto starostlivosť si vyžaduje konkrétnych ľudí určených obcou. Je možné použiť vlastné sily alebo externými odborníkmi alebo kombinácia oboch.

Keďže obec už má reálne aj keď nie veľké skúsenosti s realizáciou investičných a neinvestičných projektov na podporu regionálneho rozvoja, zamestnanci sú školení a osoby z radu poslancov tiež schopní vytvoriť zdatný tím pre úspešné riadenie projektov v blízkej budúcnosti.

Samotná realizácia PHSR obce je činnosťou samosprávy obce(obecné zastupiteľstvo a starosta). Najvyšším orgánom obce je obecné zastupiteľstvo. Pri svojom rozhodovaní môžu použiť aj svoje poradné orgány – komisie.

Tento strategický dokument je živým dokumentom, ktorý sa počas jeho spracovávania dostáva dvakrát do zastupiteľstva. Prvý krát berie na vedomie strategickú časť a nakoniec schvaľuje celý dokument. Potom každoročne je potrebné schvaľovať vyhodnotenie plnenia PHSR, rovnako schvaľuje aj spolufinancovanie jednotlivých projektov z fondov a z prostriedkov rozpočtu obce.

Každoročne sa vyhotovujú hodnotiace a monitorovacie správy, prípadne rozhodne o aktualizácii dokumentu. Starosta je najvyšším výkonným orgánom obce a predstaviteľom obce, riadi celý proces realizácie, podpisuje uznesenia obecného zastupiteľstva , vykonáva uznesenia a zastupuje obec vo vzťahu k štátnym orgánom a ostatným právnickým a fyzickým osobám.

14.2. Organizačné zabezpečenie implementácie programu

Už v v programovej časti je uvedené organizačné zabezpečenie realizácie jednotlivých projektov a aktivít. Skoro pre každý projekt príslušnej aktivity je garantom obec so svojimi organizačnými zložkami správy obce.

15. ZÁKLADNÝ IMPLEMENTAČNÝ RÁMEC PROGRAMU

15.1. Sociálno-ekonomické partnerstvo

Pracovná skupina má v procese monitorovania a hodnotenia rozhodujúce kompetencie. Táto môže pozostávať zo zástupcov obce, samosprávy, občanov iných právnych subjektov a expertov. Jej hlavnou úlohou bude podnikať kroky k realizácii projektov – zabezpečovať prípravu projektov, koordinovať aktivity jednotlivých účastníkov procesu a súvisiace plánované procesy. Keďže zatiaľ obec nemá vybudované žiadne sociálno-ekonomické partnerstvo a väčšinu projektov bude realizovať sama obec, je veľký predpoklad, že administratívne to bude zabezpečovať obec so svojimi štruktúrami samosprávy tiež sama. Pre pripravovaný regionálny program IROP je ale dôležité vytvárať partnerstvá, preto obec v ďalšej etape programov bude musieť nejaké partnerstvá uzatvárať, ak z tohto programu bude chcieť čerpať finančné prostriedky.

15. 2. Realizačný rámec opatrení

Obec vo svojej strategickej časti a nasledujúcej programovej časti si stanovila v rámci prioritných oblastí a v jednotlivých opatreniach množstvo projektov pre dosiahnutie cieľa, ale z analytickej časti vyplýva, že nie všetky bude schopná aj realizovať, preto si spolu so spracovateľským kolektívom určila realizačný rámec opatrení a podrobný akčný plán, pre obdobie 2015-2016 a rozdelila realizáciu projektov do troch období. Pre prvú a druhú etapu podľa stanovených hodnotiacich kritérií vybrala projekty a zapracovala ich do tabuľky, ktorá je zaradená v prílohách.

Časť 5. FINANČNÁ ČASŤ

Niektoré aktivity a opatrenia predstavujú veľmi náročné projekty. Preto je potrebné navrhovať také finančné zabezpečenie jednotlivých opatrení, aby bolo uplatnené viaczdrojové financovanie a samozrejme prepojené so schváleným a programovaným rozpočtom obce.

16. FINANČNÝ RÁMEC

16.1. Finančná náročnosť stratégie

Hospodárenie obcí je v súčasnosti veľmi náročné a zložité, musí byť vyrovnané. Obec musí dodržiavať rozpočet schválený na rozpočtové obdobie a preto aj príprava takéhoto dokumentu akým je strategický dokument – PHSR obce, je z hľadiska finančnej náročnosti závislý na tomto rozpočte obce.

16.2. Zdroje financovania stratégie - (finančný plán – v prílohe)

Finančné zabezpečenie V zmysle zákona č. 539/2008 Z. z. o podpore regionálneho rozvoja v znení zákona 309/2014 Z. z., sa financovanie regionálneho rozvoja realizuje na troch úrovniach:

1. Na mikroregionálnej úrovni sa rozvojové aktivity dajú financovať jedine združovaním zdrojov na nižšej úrovni. Keďže samosprávy nemajú spoločný zdroj financovania, v súčasnej situácii je možné rozvojové aktivity financovať buď z rozpočtov jednotlivých obcí v prípade individuálnych Projektov alebo združením financií viacerých obcí v prípade spoločných Projektov.
2. V prípade financovania projektov, ktoré majú význam v rámci celého kraja zohráva významnú úlohu Banskobystrický samosprávny kraj a financovanie inštitúcií v jeho zriaďovateľskej kompetencii.
3. Ďalšími zdrojmi, ktoré možno definovať na úrovni jednotlivých aktivít sú predovšetkým štrukturálne fondy EÚ. Ich využitie v rámci jednotlivých aktivít je možné stanoviť len indikatívne bez určenia výšky požadovanej podpory s cieľom prispieť ku koordinácii realizácie rozvojových aktivít.

16.3. Indikatívny finančný rámec programu

Vecné vymedzenie projektov sa premieta do finančného plánu. Tento obsahuje indikatívne odhady pre rozpočty jednotlivých projektov.

Je to vlastne rozpočet zo sumarizáciou a celkovým prehľadom plánovaných finančných prostriedkov počas celej platnosti schváleného PHSR. Súčasťou rozpočtu by mala byť aj plánovaná rezerva a má priamy vzťah k rozpočtu obce (s dosahom na jej hospodárenie a mal by rešpektovať princípy zodpovedného finančného manažmentu).

- Pri zabezpečovaní základných potrieb občanov postupuje samospráva podľa zákona číslo 369/1990 Z.z. O obecnom zriadení v znení neskorších predpisov a v zmysle zákona č. 138/1991 Zb. O majetku obcí v znení neskorších predpisov.
- Na plnenie svojich úloh má obce okrem finančných prostriedkov poukázaných od štátu v rámci delimitácie k dispozícii nasledovné financie: príjmy z miestnych daní a poplatkov, zdroje Štrukturálnych fondov Európskej únie v rámci programovacieho obdobia 2014 - 2020

Finančné prostriedky potrebné na realizáciu jednotlivých projektov, je možné zabezpečiť z troch hlavných zdrojov:

1. verejné zdroje
2. súkromné zdroje
3. fondy Európskej únie

1. Medzi **verejné zdroje** patrí rozpočet obce, keďže analýza ukázala, že rozpočtová situácia obce nie je schopná vykrývať veľké projekty, preto pri zostavovaní finančného plánu a zaisťovaní finančnej podpory pre väčšie projekty je potrebné zamerať sa na tie opatrenia, ktoré sú nedostatočne podporované zo štátneho rozpočtu, alebo nie sú podporované vôbec. Nie vždy pri týchto žiadostiach o financovanie projektov musí byť obec úspešná, preto musí obec počítať aj s náhradnými zdrojmi, alebo rozdeliť projekty na etapy na dlhšie časové úseky a realizovať ich z obecného rozpočtu, alebo v spolupráci so súkromným sektorom alebo s využitím bankových úverov. Rovnako sem patrí aj štátny rozpočet, ktorý tiež nie je vo výbornej kondícii, aby mohol obciam ponúkať potrebné financie na rozvoj teda tu sú ale iba minimálne možnosti a pripadajú do úvahy:

- a) Štátny fond rozvoja bývania (na výstavbu bývania)
- b) Environmentálny fond (pomoc v oblasti životného prostredia)

2. **Súkromné zdroje** a ich použitie závisí od ich vlastníka, ktorý pri ich investovaní hľadá samozrejme návratnosť, ale napriek tomu sú pre obec prospešné, pretože prinášajú nové pracovné miesta, skvalitňujú služby pre obyvateľov a lákajú návštevníkov. Pravdaže analytická časť nepreukázala, že v obci sídli silný investor, preto je potrebné sa zamerať na priláhanie potenciálnych investorov z externého prostredia. Niektoré projekty v tomto dokumente, počítajú s príspevkami zo súkromných zdrojov, alebo realizácia bude riešená partnerstvom s použitím aj verejných prostriedkov z verejného sektoru.

3. **Zdroje z Európskych fondov.** Ako sa SR stala členom Európskej únie, otvorili sa jej možnosti získania finančných prostriedkov. Cieľom tejto európskej regionálnej politiky je vyrovnanie rozdielov medzi regiónmi na základe finančnej solidarity. V tejto kategórii poznáme štyri štrukturálne fondy, z ktorých iba tri sú pre naše územie použiteľné:

- a) Európsky sociálny fond(ESF), ktorý rieši nezamestnaných a znevýhodnených, podporuje ich návrat do pracovného života, podporuje ich odbornú prípravu a taktiež podporuje ich zamestnávanie.
- b) Európsky fond regionálneho rozvoja (ERDF), ktorý financuje infraštruktúru, investície do tvorby pracovných príležitostí, podporuje miestne rozvojové projekty a poskytuje finančnú pomoc pre malé firmy.
- c) Európsky poľnohospodársky a garančný fond (EAGGF), ktorý finančne podporuje rozvoj vidieka a poskytuje pomoc farmárom v zaostávajúcich regiónoch.

Túto finančnú pomoc z fondov EÚ je možné čerpať, pre programovacie obdobie 2014-2020, prostredníctvom nasledovných operačných programov:

1. Operačný program Efektívna verejná správa
2. Operačný program Integrovaná infraštruktúra
3. Integrovaný regionálny operačný program (IROP)
4. Operačný program Ľudské zdroje
5. Operačný program Kvalita životného prostredia
6. Program rozvoja vidieka
7. Operačný program Výskum a inovácie
8. Operačný program Rybné hospodárstvo
9. Operačný program Technická pomoc

V PHSR sú zadefinované opatrenia, aktivity a projekty, pri ktorých môže obec uchádzať o získanie finančných prostriedkov z fondov EÚ a to prostredníctvom Integrovaného regionálneho operačného programu a prostredníctvom Programu rozvoja vidieka.

Akčný plán obce

Akčný plán predstavuje konkrétny harmonogram činností/projektov/aktivít súvisiacich s rozvojom obce v nadväznosti na prioritné oblasti sociálno-ekonomického rozvoja, na najbližšie obdobie dvoch - troch rokov. Tento plán vychádza zo stratégie, je jej logickou súčasťou a realizuje sa prostredníctvom konkrétnych projektov a aktivít. Obsahuje predpokladané termíny plnenia jednotlivých úloh, zoznam inštitúcií zodpovedných za ich plnenie a predpokladané potrebné financovanie.

Formulár R1 – Akčný plán

Sociálna oblasť			
Opatrenie, projekt/aktivita	Termín	Zodpovedný	Potrebné financie
1.1 Sociálna infraštruktúra			
1.1.2. Vybudovanie denného stacionáru alebo domu dôchodcov	2018	Obec	350 000
1.2. Bývanie			
1.2.2 Vytvárať podmienky pre novú bytovú výstavbu	2018	Obec	10 000
1.3. Podpora kultúrno-spoločenských, športových aktivít a využitie kultúrneho dedičstva.			
1.3.1. Podporovať vytvorenie mládežníckych kultúrnych skupín	2017	Obec	5 000
1.3.2. Zatraktívniť knižnicu pre mládež a všetkých obyvateľov obce	2016	Obec	3 000
1.3.5. Podpor. miestne kultúrne skupiny.	2016	Obec	2 000
1.3.6. Zriadiť obecný výstavný priestor pre obyvateľova rodákov zaoberajúcich sa ľudovým umením	2018	Obec	2 000
1.3.8. Realizovať tradičný jarmok	2016	Obec	3 000
1.3.9. Realizovať družobné stretnutia	Každoročne	Obec	2 500
1.3.10. Vybaviť klub kultúry dostatočným priestorovým a materiálno-technickým vybavením	2016 - 2017	Obec	2 000
1.3.12. Udržať vysokú kvalitu existujúcich športových podujatí	Každoročne	Obec	3 000
1.3.13. Oceňovať a zviditeľňovať aktivistov kultúrno-spoločenského a športového života v obci	Každoročne	Obec	300
1.3.14. Zriadiť v obci malý grantový systém na podporu talentov	2018	Obec	500
1.4. Školská infraštruktúra			
1.4.1. Prepojiť školské a výchovné programy s potrebami a koncepčnými zámermi obce	2016	Obec	500
1.4.3. Zapájať mládež do dodržiavania tradícií	2017	Obec	1 500
1.5. Zdravotnícka infraštruktúra			
1.5.1. Zlepšiť chod zdravotného strediska,	2016	Obec	6 000

obsadením voľných miest pre lekárov a lekárnička			
Hospodárska oblasť			
Opatrenie, projekt/aktivita	Termín	Zodpovedný	Potrebné financie
2.1. Zvyšovanie kvality verejných služieb.			
2.1.2. Vypracovanie a aktualizácia rozvojových dokumentov obce	2016 - 2017	Obec	15 000
2.1.3. Vzdelávanie a zvyšovanie zručností pracovníkov OU	2017	Obec	3 000
2.2. Dopravná infraštruktúra			
2.2.1. Rekonštrukcia miestnych komunikácií	2018	Obec	500 000
2.2.4. Výstavba cyklotrás na prepojenie Hr. Beňadika a Psiar	2018	Obec	30 000
2.2.5. Výstavba cesty na prepojenie obce na plánovanú cyklotrasu z Hr. Beňadika do Psiar	2016 - 2017	Obec	30 000
2.2.7. Vybudovať lávku cez Hron	2018	Obec	100 000
2.3. Technická infraštruktúra			
2.3.1. Vybudovanie splaškovej kanalizácie	2017 - 2020	Obec	1 500 000
2.3.2. Vybudovanie ČOV	2018	Obec	1 000 000
2.3.4. Dobudovať moderné a efektívne verejné osvetlenie, z hľadiska energetickej hospodárnosti	2018	Obec	20 000
2.3.8. zabezpečiť bezbariérový prístup do všetkých obecných budov	2017 - 2018	Obec	8 000
2.3.9. Znížiť energetickú náročnosť obecných budov	2016 - 2017	Obec	330 000
2.3.10. Dobudovať oploenie oboch cintorínov	2016 - 2018	Obec	35 000
2.3.11. Dobudovať priestor pre urnové miesta v oboch cintorínoch	2016 - 2018	Obec	3 000
2.4. Vytváranie podmienok pre rozvoj cestovného ruchu a rekreácie.			
2.4.2. Zrealizovanie náučného chodníka od obce Psiare cez háj, vinohrady až na vrch Klíča	2016 - 2020	Obec	5 000
2.4.7. Znovu oživiť budovu PZ a vytvoriť doplnkové služby vhodné pre rozvoj cestovného	2018	Obec	1 000
2.4.8. Vytvoriť podmienky pre spoločenské a športové aktivity pre občanov a návštevníkov	2018	Obec	9 000
2.4.9. Dobudovať v obci služby ubytovania a stravovania	2018 - 2020	Obec a podnikatelia	Podľa formy podnikania
2.5. Podpora rozvoja zamestnanosti			
2.5.2. Vytvoriť priestorové podmienky pre malé a stredné podnikanie	2018 - 2020	Obec	1 000
Environmentálna oblasť			
Opatrenie, projekt/aktivita	Termín	Zodpovedný	Potrebné financie
3.1. Podpora aktivít a projektov v oblasti odpadového hospodárstva			
3.1.1 Vybudovanie zberného dvora, vrátane materiálno-technického vybavenia	2018 - 2020	Obec	210 000
3.1.5. Zamedziť tvorbe čiernych skládok odpadu na území obce	2016 - 2017	Obec	2 500
3.1.7. Zabezpečiť dostatok odpad. košov s pravidelnou údržbou a vývozom	2016 - 2017	Obec	1 000
3.2. Podpora aktivít a projektov v oblasti vodného hospodárstva			
3.2.2.Podporiť vybudovanie malej vodnej elektrárne	2018 - 2020	Súkromný podnikateľ	?
3.3. Podpora aktivít týkajúcich sa ochrany ovzdušia			
3.2.2. Participovať na ochrane lesa v oboch k. ú. obce, z hľadiska rizika požiarov	2017 - 2020	Obec a dobrovoľní hasiči	3 000
3.4. Podpora aktivít a projektov v oblasti prostredia, ochrany prírody a krajiny.			
3.4.1. Zvyšovanie podielu verejnej zelene	2017	Obec	3 000
3.4.2. Udržiavať katastrálne územie podľa kultúr poľnohospodárskej pôdy(kosenie lúk, ošetrovanie	2016	Obec	500

vinogradov...)			
3.4.3. Dobudovať v obci oddychové zelené zóny(Pánova cestička, centrum Psiare a pri MVE	2018	Obec	20 000

17. MONITORING

17.1. monitorovanie a hodnotenie

Obec si zriadi koordinačnú komisiu, ktorej úlohou bude monitorovať celkový proces implementácie stratégie až po prípadné zmeny v realizácii, dopĺňanie a prípadnú prípravu nových dokumentov, ktoré by boli nutné pre napĺňanie cieľov obce.

Proces monitorovania je potrebné robiť pravidelne a systematicky až do ukončenia jeho platnosti. Každý rok sa pripravuje a schvaľuje monitorovacia správa. Za prípravu zodpovedá obecný úrad a za celkovú monitorovaciu správu zodpovedá starosta obce.

Cieľom monitorovania je získavanie informácií o skutočnom plnení opatrení na zmenu negatívneho vývoja, spôsobu realizácie, definovanie opatrení na úpravu a prijatie korekčných opatrení. Nedostatky a nezrovnalosti je možné, na podnet starostu alebo komisie, a následného predloženia do obecného zastupiteľstva riešiť aj mimo každoročného hodnotenia a to návrhom opatrení pre odstránenie nedostatkov a nezrovnalostí.

Hodnotenie prebieha v zmysle platnej legislatívy o podpore regionálneho rozvoja každoročne a je dokumentované hodnotiacou správou za príslušný rok, ktorá vychádza z monitorovacej správy jednotlivých projektov v rámci programu.

Obe tieto správy sú neoddeliteľným podkladom pre rozhodnutia orgánov obce pri riadení realizácie programu, aby sa dosiahol žiadaný pokrok smerom k dosiahnutiu cieľov jednotlivých prioritných oblastí programu hospodárskeho a sociálneho programu obce.

Tento plán hodnotenia je zobrazený v nasledujúcej tabuľke.

Formulár č. R 5 - plán hodnotenia a monitorovania

Plán priebežných hodnotení PHSR na programové obdobie 2015-2020		
Typ hodnotenia	Vykonať prvý krát	Dôvod vykonania/ periodicita
Strategické hodnotenie		
Strategické hodnotenie	2017	Podľa rozhodnutia obce, koordinátora PHSR a vzniknutej spoločenskej potreby
Operatívne hodnotenie		
Tematické hodnotenie časti PHSR	2016	Ak téma hodnotenia bola vo výročnej monitorovacej správe za uplynulý rok identifikovaná ako riziková časť
Ad hoc mimoriadne hodnotenie		Pri značnom odklone od stanovených cieľov a dosiahnutých hodnôt ukazovateľov
		Pri návrhu na revíziu PHSR
Ad hoc hodnotenie celého PHSR alebo jeho časti	2016	Na základe rozhodnutia starostu a obecného zastupiteľstva o spracovaní akčného plánu na ďalšie obdobie
		Na základe rozhodnutia starostu, kontrolného orgánu obce, podnetu poslancov, na základe protokolu NKÚ SR, správy auditu

Zdroj: vlastné spracovanie

17.2. Komunikačný plán

Pre zabezpečenie realizácie PHSR je dôležitá koordinovaná komunikácia so všetkými aktérmi a partnermi regionálneho rozvoja na území obce. Pri príprave aj realizácie sa nevylučuje použiť rôzne formy komunikácie.

Hlavnou cieľovou skupinou sú vlastní obyvatelia obce. Komunikácia s nimi je veľmi dôležitá, aby sa dosiahol stav, že každý občan bude včas a v dostatočnom rozsahu a primeranou formou informovaný o všetkých súvislostiach, ktoré pre neho z tohto dokumentu a jeho realizácie vyplynú.

Hlavným a podstatným nástrojom pre komunikáciu je webová stránka obce a sprievodnými sú informačná tabuľa a obecný rozhlas.

Informačná stratégia prebieha počas celého obdobia od apríla 2015 a bude pokračovať počas celého programového obdobia 2015-2020.

Formulár č. R 6 . Komunikačný plán pre fázu realizácie PHSR

	Termín	Miesto konania	Cieľová skupina	Forma	Téma, ciele	Vstupné údaje	Výstupy
1	11/2015	Obecný úrad	občania	Verejné prerok. a pripomienkovania	Otázky, pripomienky	Návrh dokumentu	Zpracovanie pripomienok
2	12/2015	Obecný úrad	poslanci	OZ	Schválenie PHSR	Návrh dokumentu	Uznesenie OZ
3	12/2015	Obecný úrad	občania	OZ	Schválenie akčného plánu 2015-2016	Návrh dokumentu	Uznesenie OZ
4	06/2016	Obecný úrad	občania	OZ	Vyhodnotenie plnenia PHSR	Monitorovací a správa	Hodnotiaca spr. Uznesenie OZ
5	12/2017	Obecný úrad	občania	OZ	Schválenie akčného plánu 2017-2018	Návrh dokumentu	Uznesenie OZ
6	12/2018	Obecný úrad	občania	OZ	Vyhodnotenie plnenia PHSR	Monitorovací a správa	Hodnotiaca spr. Uznesenie OZ
7	12/2019	Obecný úrad	občania	OZ	Schválenie akčného plánu 2019-2020	Návrh dokumentu	Uznesenie OZ
8	12/2020	Obecný úrad	občania	OZ	Vyhodnotenie plnenia PHSR	Monitorovací a správa	Hodnotiaca spr. Uznesenie OZ

Zdroj: vlastné spracovanie

18. Časový harmonogram realizácie

Pre realizáciu jednotlivých aktivít a projektov sme stanovili približné obdobia, kedy sa budú realizovať. Takto pripravený časový harmonogram rozlišuje dve realizačné etapy a jednu výhľadovú, v ktorej zostanú aktivity, pre ktoré nemá obec predpoklad zabezpečiť finančné krytie, ale ak by sa základné podmienky financovania výrazne zmenili, môže v rámci hodnotenia tieto presunúť do návrhových etáp. I. etapa spadá do rokov 2015-2017 a II. etapa do rokov 2018-2020.

19. Záver

PHSR je základnou dokumentáciou pre koncepčný a systematický rozvoj obce v horizonte 5 rokov. Mnohokrát sa nedá zosúladiť s volebným obdobím a presahuje hranice jedného volebného obdobia. Je veľmi dôležité, aby pri jeho uplatňovaní došlo k zhode na úrovni vedenia obce a jej obyvateľov. Hoci nie je záväzným dokumentom ale veľmi potrebným a dôležitým koncepčným a strategickým dokumentom pre rozvoj obce.