



# MESTO NOVÁ BAŇA

## PROGRAM ROZVOJA MESTA NOVÁ BAŇA NA ROKY 2014-2020





**Základné údaje o dokumente:**

<b>Charakteristika</b>	Program rozvoja mesta Nová Baňa je strednodobý rozvojový dokument, ktorý je vypracovaný v súlade s cieľmi a prioritami ustanovenými v národnej stratégii a zohľadňuje ciele a priority ustanovené v programe rozvoja vyššieho územného celku, na území ktorého sa mesto nachádza a je vypracovaný podľa záväznej časti územnoplánovacej dokumentácie obce.
<b>Objednávateľ</b>	Mesto Nová Baňa
<b>Dodávateľ</b>	IBS SLOVAKIA, s.r.o.
<b>Riadiaci tím</b>	<b>Gestor:</b> Mgr. Ján Havran <b>Členovia:</b> Ing. Katarína Ditteová, vedúca FO Mgr. Ľudmila Rajnohová, vedúca SO Mgr. Iveta Lukáčová, vedúca OKI Jaroslav Svetík, náčelník MsP Ing. Janka Šeclová, vedúca odborná referentka, oddelenie VŽPaSM PhDr. Lenka Bieliková, projektová manažérka Mgr. Jana Holá, manažérka pre rozvoj mesta Ing. Tatiana Hubová, projektová manažérka IBS Slovakia, s.r.o.
<b>Pracovná skupina pre sociálnu oblasť</b>	Ing. Zdenko Král, poslanec MsZ, Ing. Viktória Valachovičová, PhD., poslankyňa MsZ, Mgr. Branislav Bratko, poslanec MsZ, Anna Holá, MsBP, s.r.o. Nová Baňa, PaedDr. Karina Gažiová, Spojená škola Nová Baňa, Mgr. Branislav Pirháč, ZŠ sv. Alžbety, Mgr. Katarína Konečná, Pohronské múzeum Nová Baňa, PaedDr. Renáta Juhássová, Materské centrum Gašparko, Katarína Štrbová, MŠ Nábřežná, Mgr. Mária Považanová, ZŠ J. Zemana, PaedDr. Tatiana Polcová, CVČ Nová Baňa, Mgr. Marta Urdová, ZUŠ Nová Baňa, Katarína Mičová, ZŠ J. Zemana, ZUŠ Nová Baňa, Eva Mikušková, Mesto Nová Baňa, Anna Petříková, Mesto Nová Baňa, Emília Štullerová, Mesto Nová Baňa
<b>Pracovná skupina pre hospodársku oblasť</b>	Ing. Karol Tužinský, poslanec MsZ, zástupca Knauf Insulation, s.r.o., Natália Pinková, poslankyňa MsZ, Mgr. Maroš Havran, poslanec MsZ, Gregor Galeta, poslanec MsZ, Ing. Dušan Špirek, OBIFON, s.r.o., Igor Gladiš, poskytovateľ služieb CR, Jaroslav Svetík, Mestská polícia Nová Baňa, PhDr. Lenka Bieliková, IC mesta Nová Baňa
<b>Pracovná skupina pre environmentálnu oblasť</b>	Mgr. Branislav Bratko, poslanec MsZ, Vítazoslav Chrappa, MsL s.r.o. Nová Baňa, František Bakoš, Technické služby mesta Nová Baňa, Bc. Ľuboš Hanák, Dobrovoľný hasičský zbor Nová Baňa, Ing. Slavomír Kasan, Mesto Nová Baňa, Mgr. Petra Suchánková, Mesto Nová Baňa, Mgr. Tomáš Minka, Mesto Nová Baňa



## OBSAH

<b>ÚVODNÁ ČASŤ .....</b>	<b>4</b>
<b>ČASŤ 1. ANALYTICKÁ ČASŤ.....</b>	<b>11</b>
1.1. <i>Analýza vnútorného prostredia .....</i>	<i>12</i>
1.2. <i>Analýza vonkajšieho prostredia (STEEP analýza).....</i>	<i>23</i>
1.3. <i>SWOT analýza .....</i>	<i>26</i>
1.4. <i>Zhodnotenie hlavných disparít a faktorov rozvoja .....</i>	<i>33</i>
<b>ČASŤ 2 STRATEGICKÁ ČASŤ .....</b>	<b>35</b>
2.1. <i>Úvodné informácie .....</i>	<i>35</i>
2.2. <i>Vízia mesta Nová Baňa .....</i>	<i>37</i>
2.3. <i>Strategický cieľ rozvoja mesta Nová Baňa.....</i>	<i>38</i>
2.4. <i>Stratégia rozvoja mesta Nová Baňa .....</i>	<i>38</i>
<b>ČASŤ 3 PROGRAMOVÁ ČASŤ .....</b>	<b>43</b>
3.1. <i>Opatrenia a projekty vrátane ich priradenia k jednotlivým prioritám.....</i>	<i>44</i>
3.2. <i>Súbor ukazovateľov výsledkov a dosahov vrátane východiskových .....</i>	<i>48</i>
<i>a cieľových hodnôt.....</i>	<i>48</i>
<b>ČASŤ 4 REALIZAČNÁ ČASŤ .....</b>	<b>68</b>
4.1. <i>Popis úloh jednotlivých partnerov pri realizácii PRM.....</i>	<i>68</i>
4.2. <i>Popis postupov inštitucionálneho a organizačného zabezpečenia .....</i>	<i>69</i>
<i>realizácie PRM .....</i>	<i>69</i>
4.3. <i>Stručný popis komunikačnej stratégie PRM.....</i>	<i>71</i>
4.4. <i>Systém monitorovania a hodnotenia.....</i>	<i>72</i>
4.5. <i>Akčný plán na obdobie dvoch nasledujúcich rokov .....</i>	<i>74</i>
<b>ČASŤ 5 FINANČNÁ ČASŤ .....</b>	<b>79</b>
5.1. <i>Indikatívny finančný plán na celú realizáciu PRM.....</i>	<i>80</i>
5.2. <i>Model viaczdrojového financovania jednotlivých projektov .....</i>	<i>80</i>
5.3. <i>Systém hodnotenia pre výber projektov.....</i>	<i>82</i>
<b>ZÁVEREČNÁ ČASŤ.....</b>	<b>84</b>



## Úvodná časť

Formulár Ú1 – Hlavička dokumentu PRM

<b>Názov:</b>	Program rozvoja mesta Nová Baňa na roky 2014-2020
<b>Územné vymedzenie:</b>	Mesto Nová Baňa
<b>Územný plán obce schválený:</b>	áno
<b>Dátum schválenia PRM:</b>	V procese prípravy
<b>Dátum platnosti:</b>	V procese prípravy
<b>Verzia:</b>	2.0
<b>Publikovaný verejne po častiach:</b>	<a href="http://www.novabana.sk">www.novabana.sk</a>

Formulár Ú5 – Osnova PRM

<b>Úvodná časť</b>	<p>Program rozvoja mesta Nová Baňa (ďalej „PRM“) spolu s územným plánom je základným a kľúčovým dokumentom pre riadenie samosprávy vychádzajúcim z poznania situácie a konkrétnych potrieb občanov, podnikateľov, záujmových skupín a ďalších subjektov v území formuluje svoju predstavu o budúcnosti spolu s činnosťami a projektmi na jej zabezpečenie. PRM sa spracováva na obdobie spravidla 7 rokov s dlhodobým výhľadom na 10-14 rokov. PRM je výsledkom strategického plánovania.</p> <p>V úvodnej časti tvorby PRM mesta Nová Baňa na roky 2014-2020 vedenie mesta rozhodlo o spôsobe jeho spracovania (kto, ako a kedy) a zostavilo riadiaci tím pre jeho tvorbu. Na základe výsledkov verejného obstarávania bol vybraný externý spracovateľ PRM. Následne bol spracovaný harmonogram spracovania PRM, boli vytvorené pracovné skupiny pre sociálnu, hospodársku a environmentálnu oblasť – z existujúcich komisií mestského zastupiteľstva, predstaviteľov školských zariadení, podnikateľských subjektov, športových klubov, mimovládnych organizácií. K participácii boli prizvaní významní aktéri rozvoja územia mesta (zloženie v prílohovej časti). Mesto získalo partnerstvo subjektov pre spracovania a implementáciu PRM a 05.11.2014 podpísalo Memorandum o spolupráci s významnými sociálno – ekonomickými partnermi na území mesta. O zámere a začiatku spracovania dokumentu bola verejnosť informovaná prostredníctvom webovej stránky mesta Nová Baňa a mesačníka Novobanské noviny. Práce na dokumente sa začali začiatkom júna 2014, po zverejnení Metodiky pre spracovanie PRM (31.07.2014, Ministerstvo dopravy, výstavby a regionálneho rozvoja SR) sa procesy spracovania prispôbili požiadavkám vyplývajúcim z metodiky.</p>
--------------------	---





## Program rozvoja mesta Nová Baňa na roky 2014-2020

<b>Časť 1: Analytická časť</b>	Obsah: 1.1. analýza vnútorného prostredia 1.2. analýza vplyvu vonkajšieho prostredia na vývoj situácie v území 1.3. zhodnotenie súčasného stavu územia 1.4. zhodnotenie hlavných disparít a faktorov rozvoja
<b>Časť 2: Strategická časť</b>	Obsah: 2.1. vízia územia 2.2. formulácia a návrh stratégie 2.3. výber a popis strategických cieľov v jednotlivých politikách
<b>Časť 3: Programová časť</b>	Obsah: 3.1. opatrenia a projekty vrátane ich priradenia k jednotlivým cieľom a prioritám 3.2. súbor ukazovateľov výsledkov a dosahov vrátane východiskových a cieľových hodnôt
<b>Časť 4: Realizačná časť</b>	Obsah: 4.1. popis úloh jednotlivých partnerov pri realizácii PRM 4.2. popis postupov inštitucionálneho a organizačného zabezpečenia realizácie PRM, spôsob komunikácie, kooperácie a koordinácie 4.3. stručný popis komunikačnej stratégie PRM k jednotlivým cieľovým skupinám 4.4. systém monitorovania a hodnotenia 4.5. akčný plán s výhľadom na 2 roky (x+2) – vecný a časový harmonogram realizácie jednotlivých opatrení a projektov
<b>Časť 5: Finančná časť</b>	Obsah: 5.1. indikatívny finančný plán na celú realizáciu PRM 5.2. model viaczdrojového financovania jednotlivých projektov za účasti sociálno-ekonomických partnerov v území v prepojení na programový rozpočet mesta 5.3. systém hodnotenia pre výber projektov
<b>Záverečná časť</b>	Informácia o schválení a zverejnení PRM v MsZ
<b>Prílohová časť</b>	Príloha č.1 – Harmonogram spracovania PRM Príloha č.2 – Komplexná analytická časť Príloha č.3 – Zoznam skratiek použitých v PRM Príloha č.4 – Ex-post hodnotenie predchádzajúceho PHSR Príloha č.5 – Evidencia podnikateľských subjektov Príloha č.6 – Evidencia mimovládnych organizácií Príloha č.7 – Ex-post hodnotenie – stav projektovej pripravenosti investícií k termínu aktualizácie PHSR, resp. vypracovania PHSR Príloha č.8 – Akčný plán na daný rozpočtový rok s výhľadom na 2 roky Príloha č.9 – Dohoda o partnerstve Príloha č.10 – Formuláre (formát *.xls)



## Program rozvoja mesta Nová Baňa na roky 2014-2020

### Formulár Ú1 – Zámer spracovania PRM

<b>ZÁMER SPRACOVANIA PRM</b>	
<b>Názov dokumentu</b>	Program rozvoja mesta Nová Baňa na roky 2014-2020
<b>Forma spracovania</b>	Externou spoločnosťou IBS SLOVAKIA, s.r.o. so sídlom M.R.Štefánika 5/1, 971 01 Prievidza
<b>Riadenie spracovania procesu</b>	<p>Spôsob riadenia procesu spracovania:</p> <p>Spracovanie tohto dokumentu je postavené na princípe partnerstva so všetkými relevantnými subjektmi a na báze otvorenej spolupráce so všetkými zúčastnenými stranami. Spracovanie PHSR je iniciované samosprávou, ale prebieha v partnerstve verejného, súkromného a tretieho sektora.</p> <ol style="list-style-type: none"><li>1. Vytvorenie riadiaceho tímu.</li><li>2. Vytvorenie pracovných skupín.</li><li>3. Zoznam subjektov, ktoré budú zapojené do spracovania (budúci členovia pracovných skupín).</li><li>4. Zapojenie verejnosti, komunikácia s verejnosťou – informovanie, dotazníkový prieskum občanov mesta prostredníctvom webovskej stránky <a href="http://www.novabana.sk">www.novabana.sk</a>, mestských novinách Novobanské noviny, stretnutia s občanmi</li></ol>
<b>Obdobie spracovania</b>	<ul style="list-style-type: none"><li>- 06/2014-06/2015 (obdobie spracovania)</li><li>- harmonogram spracovania (samostatný dokument, Príloha č.1)</li></ul>
<b>Financovanie spracovania</b>	Náklady spojené s vypracovaním PHSR mesta Nová Baňa sú v režii externej spoločnosti. Zmluvná cena stanovená na základe výsledkov verejného obstarávania.

### Proces spracovania Programu hospodárskeho a sociálneho rozvoja mesta Nová Baňa na roky 2014-2020.

Potreba vypracovať nový program hospodárskeho a sociálneho rozvoja mesta je podmienená nielen novým programovým obdobím, ale aj v súvislosti so zmenenými požiadavkami našich obyvateľov a podmienkami v spoločnosti. Príprava programu v neposlednom rade vyplýva aj z legislatívnych podmienok v SR (schválenie zákona č. 539/2008 Z.z. o podpore regionálneho rozvoja, ktorý nadobudol účinnosť 1. januára 2009) a z jedného zo základných princípov EÚ, ktorým je „programovanie“.

PHSR obce spolu s územným plánom konkrétneho územia je základným a kľúčovým dokumentom pre riadenie samosprávy vychádzajúcim z poznania situácie a konkrétnych potrieb občanov, podnikateľov, záujmových skupín a ďalších subjektov v území formuluje svoju predstavu o budúcnosti spolu s činnosťami a projektmi na jej zabezpečenie. PHSR sa spracováva



na obdobie spravidla 7 rokov s dlhodobým výhľadom na 10 – 14 rokov. PHSR je výsledkom strategického plánovania.

Program hospodárskeho a sociálneho rozvoja má pre ďalší rozvoj nášho mesta zásadný význam. Existencia takéhoto dokumentu je aj podmienkou pre subjekty miestnej samosprávy na čerpanie fondov EÚ v programovom období 2014-2020. Do prípravy dokumentu sa postupne zapoja všetky záujmové skupiny a vrstvy našich obyvateľov a záverečné znenie dokumentu bude podliehať schváleniu mestským zastupiteľstvom.

Základným cieľom PHSR mesta Nová Baňa ako kľúčového strategického a rozvojového dokumentu v strednodobom horizonte je analýza hospodárskych a sociálnych daností a potrieb mesta Nová Baňa a definovanie príslušných cieľov a opatrení, ktoré napomôžu rozvoju mesta s ohľadom na potreby občanov mesta Nová Baňa.

PHSR mesta Nová Baňa bude pozostávať z piatich častí:

1. Analytická časť
2. Strategická časť
3. Programová časť
4. Realizačná časť
5. Finančná časť

Zámerom strategického dokumentu bude získať odpovede na tri základné otázky:

1. Akí sme a kde sa teraz nachádzame?
2. Kde sa chceme dostať?
3. Ako sa tam dostaneme?

Základné princípy tvorby PHSR:

- je založený na kvalitných a overených dátach, ☐
- je výsledkom komplexných analýz v troch kľúčových politikách - oblastiach, ☐
- je vytvorený partnerstvom hlavných aktérov územia, ☐
- je v súlade s udržateľným využívaním hodnôt a zdrojov konkrétneho územia, ☐
- je vyjadrením vízie v konkrétnych stratégiách a rozvojových projektoch.



Formulár Ú3 – Metódy zapojenia verejnosti do prípravy PRM

Metóda	Informovanie verejnosti	Získavanie názorov verejností	Zohľadnenie názorov verejnosti
<b>Tlačené materiály</b>			
Verejné informačné tabule	X		
Zrozumiteľne, jednoducho napísaný bulletin	XX		
Brožúra s dotazníkovou kartičkou na zadnej strane, ktorú je možné odoslať	XXX	XX	X
Plagáty	X		
Letáky rozdávané na verejných podujatiach	X		
Internetové stránky – vrátane verejných pripomienok, sociálne siete	XX		
<b>Využitie existujúcich médií</b>			
Zverejňovanie informácií v miestnej tlači	XXX		
Novinové články a príspevky členov pracovných skupín, vyjadrenie expertov	XXX	XX	
Stretnutia	XX		
<b>Informačné služby</b>			
Dni otvorených dvetí	XX	X	
Informačná kancelária s vyškolenými pracovníkmi	XX	X	
<b>Stretnutia</b>			
Stretnutia s kľúčovými ľuďmi/skupinami	XX	XX	X
Verejné stretnutia	XX	XXX	X
Využitie miestnych ľudí na získavanie názorov	X	XXX	XX
<b>Rozhovory a prieskumy</b>			
Dotazník pre záujmové skupiny	X	XXX	
Dotazník pre širokú verejnosť	X	XX	
<b>Poradné skupiny</b>			
Miestne poradné skupiny	X	XXX	XX
Odborné poradné skupiny	X	XX	XXX
Pracovné skupiny	X	X	XXX

Zdroj: vlastné spracovanie



## Program rozvoja mesta Nová Baňa na roky 2014-2020

Pri spracovaní Programu rozvoja mesta Nová Baňa na roky 2014-2020 sa analyzovali a zohľadňovali už existujúce programovacie a plánovacie dokumenty:

1. Regionálnej a lokálnej úrovne.
2. Národnej úrovne.
3. Cezhraničné a európske strategické dokumenty.

### Formulár Ú8 – Zoznam analyzovaných koncepčných dokumentov

Zoznam analyzovaných koncepčných dokumentov			
Názov dokumentu	Platnosť dokumentu	Úroveň dokumentu	Zdroj
Program hospodárskeho a sociálneho rozvoja mesta Nová Baňa na roky 2007-2013	2007-2013	Regionálna, lokálna	<a href="http://www.novabana.sk">www.novabana.sk</a>
Územný plán mesta Nová Baňa	2012	Regionálna, lokálna	<a href="http://www.novabana.sk">www.novabana.sk</a>
Výročné správy za rok 2010 až 2013	2010-2013	Regionálna, lokálna	<a href="http://www.novabana.sk">www.novabana.sk</a>
Záverečný účet mesta Nová Baňa za rok 2013 + inventarizácia majetku mesta Nová Baňa k 31.12.2013	2013	Regionálna, lokálna	<a href="http://www.novabana.sk">www.novabana.sk</a>
Programový rozpočet mesta Nová Baňa na roky 2013-2015	2013-2015	Regionálna, lokálna	<a href="http://www.novabana.sk">www.novabana.sk</a>
Koncepcia rozvoja mesta v oblasti tepelnej energetiky	2007	Regionálna, lokálna	<a href="http://www.novabana.sk">www.novabana.sk</a>
Intenzifikácia separovaného zberu v meste Nová Baňa, štúdia	2012	Regionálna, lokálna	Mesto Nová Baňa
Stav a pohyb obyvateľstva Banskobystrického kraja v roku 2011	2011	Regionálna, lokálna	Štatistický úrad SR, <a href="http://portal.statistics.sk">http://portal.statistics.sk</a>
Koľko nás je, kde a ako bývame (vybrané výsledky sčítania obyv., domov a bytov 2011)	2011	Regionálna, lokálna	Štatistický úrad SR, <a href="http://portal.statistics.sk">http://portal.statistics.sk</a>
PHSR Banskobystrického samosprávneho kraja 2007-2013 (aktualizácia 2011)	2013	Regionálna, lokálna	<a href="http://www.vucbb.sk">www.vucbb.sk</a>
Národná stratégia regionálneho rozvoja SR	2030	Národná	<a href="http://www.telecom.gov.sk">www.telecom.gov.sk</a>
Národný program reforiem SR	2010-2014	Národná	<a href="http://www.eu2020.gov.sk">www.eu2020.gov.sk</a>
Návrh základných princípov na prípravu Partnerskej dohody SR na programové obdobie 2014-2020	2020	Národná	<a href="http://www.nsrr.sk">www.nsrr.sk</a>



## Program rozvoja mesta Nová Baňa na roky 2014-2020

Koncepcia štátnej politiky zdravia SR	2014	Národná	<a href="http://www.uvzs.sk">www.uvzs.sk</a>
Prognóza pracovnej sily v krajocho SR do roku 2025 (Inštitút informatiky a štatistiky, výskumné demografické centrum)	2025	Národná	<a href="http://www.infostat.sk">www.infostat.sk</a>
Prognóza vývoja obyvateľstva v okresoch SR do roku 2025 (Výskumné demografické centrum)	2025	Národná	<a href="http://www.infostat.sk">www.infostat.sk</a>
Správa o hospodárskom vývoji v krajocho SR za I. polrok 2013	2013	Národná	<a href="http://portal.statistics.sk">http://portal.statistics.sk</a>
Strategický plán rozvoja dopravnej infraštruktúry SR do roku 2020 - návrh	2020	Národná	<a href="http://www.telecom.gov.sk">www.telecom.gov.sk</a>
Program revitalizácie krajiny a integrovaného manažmentu povodí SR	2010	Národná	<a href="http://archiv.vlada.sk">http://archiv.vlada.sk</a>
Správa o priebehu a následkoch povodní na území SR v období od júla do konca roka 2013	2013	Národná	<a href="http://www.minzp.sk">www.minzp.sk</a>
Atlas obnoviteľných zdrojov energie na Slovensku	-	Národná	<a href="http://www.atlasoze.sk">www.atlasoze.sk</a>
Správa o implementácii a čerpaní ŠF a KF v rámci OP NSRR za obdobie od 01.07.2013 do 31.12.2013	2013	Národná	<a href="http://www.nsrr.sk">www.nsrr.sk</a>
Inovačná stratégia SR na roky 2014-2020	2020	Národná	<a href="http://www.economy.gov.sk">www.economy.gov.sk</a>
Stratégia Európa 2020	2020	Cezhraničná, európska	<a href="http://www.eu2020.gov.sk">www.eu2020.gov.sk</a>
Transformácia vzdelávania v Európe, Európska školská sieť v práci	2013	Cezhraničná, európska	<a href="http://www.rirs.iedu.sk">www.rirs.iedu.sk</a>

Zdroj: vlastné spracovanie



## ČASŤ 1. ANALYTICKÁ ČASŤ

**Analytická časť PRM obsahuje** analýzu vnútorného prostredia na základe overeného súboru kvantitatívnych a kvalitatívnych dát (ďalej len „dátová základňa“) podľa jednotlivých oblastí vrátane finančnej a hospodárskej situácie, identifikáciu hlavných vonkajších faktorov rozvoja územia (výber hlavných faktorov) a analýzu vplyvu vonkajšieho prostredia na vývoj situácie v území, analýzu silných a slabých stránok, príležitostí a ohrození pre rast a rozvoj územia, posúdenie hlavných faktorov a disparít rozvoja územia.

Komplexná analýza súčasného stavu územia je zostavená na základe informácií získaných z relevantných zdrojov, t.j. štatistických databáz (ŠÚ SR, RegDat, Infostat, MOŠ,...), prieskumov, komunikácie s pracovníkmi Mestského úradu Nová Baňa, zástupcami strategických partnerov a občianskeho sektora. Podrobnejšia analytická časť je v plnom rozsahu zaradená v prílohovej časti dokumentu.

Formulár A1 – Zoznam kvantitatívnych a kvalitatívnych dát (povinný v predpísanej štruktúre)

Zoznam použitých kvantitatívnych a kvalitatívnych dát		
Oblasť dát / téma	Zdroj dát	Webová stránka
Demografia	Štatistický úrad SR Infostat Mesto Nová Baňa Databáza regionálnej štatistiky Mestská a obecná štatistika Štatistické údaje DataCube	<a href="http://portal.statistics.sk">http://portal.statistics.sk</a> <a href="http://www.infostat.sk">www.infostat.sk</a> <a href="http://www.novabana.sk">www.novabana.sk</a>  <a href="http://px-web.statistics.sk/PXWebSlovak/">http://px-web.statistics.sk/PXWebSlovak/</a>  <a href="http://app.statistics.sk/mosmis/sk/run.html">http://app.statistics.sk/mosmis/sk/run.html</a>  <a href="http://datacube.statistics.sk/TM1WebSk/TM1WebLogin.aspx">http://datacube.statistics.sk/TM1WebSk/TM1WebLogin.aspx</a>
Bývanie	Štatistický úrad SR, Infostat, Mesto Nová Baňa	<a href="http://portal.statistics.sk">http://portal.statistics.sk</a> , <a href="http://www.infostat.sk">www.infostat.sk</a> <a href="http://www.novabana.sk">www.novabana.sk</a>
Školstvo a vzdelávanie	Štatistický úrad SR Infostat Mesto Nová Baňa Organizácia pre informatiku verejnej správy Ústav informácií a prognóz školstva (RIRS)	<a href="http://portal.statistics.sk">http://portal.statistics.sk</a> <a href="http://www.infostat.sk">www.infostat.sk</a> <a href="http://www.novabana.sk">www.novabana.sk</a> <a href="http://www.ives.sk">www.ives.sk</a>  <a href="http://www.rirs.iedu.sk">www.rirs.iedu.sk</a>
Zdravotníctvo	Mesto Nová Baňa	<a href="http://www.novabana.sk">www.novabana.sk</a>
Sociálna starostlivosť	Mesto Nová Baňa UPSVaR Nová Baňa	<a href="http://www.novabana.sk">www.novabana.sk</a> <a href="http://www.upsvar.sk">www.upsvar.sk</a>
Ekonomická situácia	Mesto Nová Baňa Banskobystrický samosprávny kraj Štatistické údaje DataCube	<a href="http://www.novabana.sk">www.novabana.sk</a> <a href="http://www.vucbb.sk">www.vucbb.sk</a> <a href="http://datacube.statistics.sk/TM1WebSk/TM1WebLogin.aspx">http://datacube.statistics.sk/TM1WebSk/TM1WebLogin.aspx</a>

Zdroj: vlastné spracovanie





### 1.1. Analýza vnútorného prostredia

Mesto Nová Baňa sa nachádza na strednom Slovensku, v juhozápadnej časti Banskobystrického samosprávneho kraja. Leží v kotline medzi dvoma pohoriami Pohronský Inovec a Štiavnické vrchy, ktoré oddeľuje rieka Hron. Dominantným pohorím tejto oblasti je Pohronský Inovec (901 m n. m.), ktorý sa rozprestiera medzi Tríbečom a Štiavnickými vrchmi. Nadmorská výška mesta je 221 m n. m. K 31.12.2013 v katastrálnom území mesta o rozlohe 6 125 ha žilo 7 321 obyvateľov, z toho 3 544 mužov a 3 777 žien. Podnebie v tejto oblasti možno charakterizovať ako mierne teplé.

Mesto Nová Baňa sa nachádza na hlavnom cestnom ťahu R1 Trnava – Banská Bystrica. Ďalším dopravným spojením je železničná trať č. 150 Zvolen – Nové Zámky a pravidelné diaľkové a prímestské autobusové spoje.

Z hľadiska administratívneho členenia patrí mesto Nová Baňa do Banskobystrického samosprávneho kraja a okresu Žarnovica. V rámci okresu predstavuje vyvážený protipól okresnému mestu Žarnovica. Na základe údajov z evidencie obyvateľstva za rok 2013 sa počtom obyvateľov 7 321 zaraďuje mesto do kategórie menších mestských sídel.

Základná charakteristika mesta Nová Baňa (stav k 31.12.2013)

Názov	Nová Baňa
Štatút	Mesto
Sídlo	Mestský úrad, Námestie slobody 1, 968 26 Nová Baňa
Vyšší územný celok	Banskobystrický samosprávny kraj
Okres	Žarnovica
Región	Tekov
Susedné obce	Rudno nad Hronom, Brehy, Tekovská Breznica, Orovnica, Tekovské Nemce, Veľká Lehota, Malá Lehota, Píla, Horné Hámre, Žarnovica
Poloha	48°25'20" s.š., 18°38'08" v.d.
Nadmorská výška	221 m n. m.
Výmera (km <sup>2</sup> )	61,25 km <sup>2</sup>
Počet obyvateľov	7 321 k 31.12.2013 (k 31.12.2012 bol počet obyvateľov 7 302)
Hustota	119,4 obyvateľov/km <sup>2</sup>

### Obyvateľstvo

Mesto Nová Baňa je najväčším mestom okresu Žarnovica, v ktorom žije viac ako 28 % obyvateľstva okresu. Hustota obyvateľstva na 1 km<sup>2</sup> je takmer 120 obyvateľov. V meste Nová Baňa žilo k 31. 12. 2013 celkovo 7 321 obyvateľov, z toho bolo 3 777 žien a 3 544 mužov. Za sledované obdobie rokov 1999-2013 možno pozorovať pokles počtu obyvateľov, v rokoch 1999-



2004 prudší. Od roku 2005 do roku 2013 je možné sledovať stagnáciu vo vývoji počtu obyvateľov. Priemerný počet obyvateľov sa za toto obdobie pohybuje okolo 7 327 obyvateľov a priemerný ročný rozptyl od tohto priemeru predstavuje maximálne 30 obyvateľov na rok.

Skladba vekovej štruktúry obyvateľstva mesta Nová Baňa bola v období rokov 2009-2013 menej priaznivá v porovnaní s celoslovenským priemerom, čo bolo zapríčinené nižším percentuálnym zastúpením obyvateľov v predproduktívnom veku a vyšším zastúpením obyvateľov v poproduktívnom veku v porovnaní s celkovým počtom obyvateľov mesta. Z hľadiska demografického vývoja bude ďalšie obdobie charakterizované kontinuálnym pokračovaním populačného starnutia pri zachovaní relatívne stabilného počtu obyvateľov.

Vzdelanostná štruktúra obyvateľstva má pre ďalší rozvoj mesta zásadný význam. Na základe výsledkov sčítania obyvateľov, domov a bytov z roku 2011 je vzdelanostná štruktúra obyvateľov mesta Nová Baňa nasledovná: štruktúra obyvateľstva podľa vzdelania sa zmenila oproti roku 2001, napríklad v roku 2011 došlo k poklesu ľudí bez vzdelania, v roku 2001 to bolo 22,45% a v roku 2011 nastal pokles 13,86%, k poklesu došlo aj v základnom vzdelaní (2001-18,14% a 2011-12,25%), učňovskom bez maturity, úplnom strednom učňovskom s maturitou a úplnom strednom všeobecnom vzdelaní. Naopak k nárastu došlo v strednom odbornom vzdelaní bez maturity z 1,83% v roku 2001 na 8,10% v roku 2011, úplnom strednom odbornom s maturitou z 16,25% v roku 2001 na 24,02% v roku 2011, vyššom odbornom z 0,61% v roku 2001 na 1,89% v roku 2011 a vysokoškolskom vzdelaní z 7,82% v roku 2001 na 11,79% v roku 2011.

Pri porovnaní vzdelanostnej štruktúry obyvateľstva mesta Nová Baňa a Banskobystrického kraja je zrejmé, že podiel obyvateľstva mesta Nová Baňa v kategóriách bez vzdelania až po stredné odborné bez maturity je väčšinou nižší ako v celom Banskobystrickom kraji. Naproti tomu v kategóriách úplné stredné učňovské s maturitou až po vysokoškolské doktorandské je podiel obyvateľstva mesta Nová Baňa vyšší, prípadne porovnateľný.

### Nezamestnanosť

Mesto Nová Baňa a jeho región dlhé roky patrilo medzi regióny Slovenskej republiky s vysokou mierou nezamestnanosti, avšak vplyvom oživenia hospodárstva v meste a jeho mikropriestore má nezamestnanosť v riešenom území klesajúcu tendenciu, a aj napriek tomuto priaznivejšiemu vývoju je však úroveň miery nezamestnanosti stále nad celoštátnym priemerom. Vývoj nezamestnanosti v roku 2013 (15,99%) bol priaznivejší v porovnaní s rokmi 2009 (17,89%) až 2012 (18,22%), najmä v II. polroku, kedy bol vývoj ovplyvnený miernym nárastom zamestnanosti a nižším pohybom pracovnej sily v rámci sezónnej zamestnanosti. Ekonomická aktivita dosiahla v roku 2013 úroveň 3 783 obyvateľov, čo v percentuálnom vyjadrení predstavuje 50% obyvateľov. Počet nezamestnaných k 31.12.2013 bol 605, t.j. 16% z ekonomicky aktívneho obyvateľstva. Pre porovnanie k 31.03.2014 bola ekonomická aktivita 3 654 obyvateľov, t.j. 48,45%. Počet nezamestnaných k 31.03.2014 bol 536, t.j. 15% z ekonomicky aktívneho obyvateľstva. Pracovné príležitosti boli vytvorené predovšetkým v priemyselnej oblasti, v obchode, službách, v zdravotníctve a sociálna starostlivosť.



## Bývanie

Zmeny spoločensko – politických, hospodárskych pomerov po roku 1989 priniesli zmeny aj do oblasti bývania a to vo forme zmien vlastníckych vzťahov k bývaniu. V meste Nová Baňa sa vlastnícka štruktúra bytového fondu člení na súkromné, družstevné a obecné (prípadne štátne) byty. Bytový fond sa sústreďuje prevažne v tradičných rodinných domoch, ale významnou mierou sú zastúpené aj bytové domy. Pri porovnaní s priemernými ukazovateľmi štandardu bývania Banskobystrického kraja sa zistilo, že bytový fond v meste sa vyznačuje priemerným plošným štandardom, najmä z hľadiska kritérií veľkosti obytnej plochy, počtu obytných miestností a počtu osôb na 1 obytnú miestnosť. Kvalita bývania nezaostáva za priemerom, čo dokladujú ukazovatele vybavenia bytov kúpeľňou, ústredným kúrením.

Mestský bytový podnik Nová Baňa, s.r.o. má v správe 136 nájomných bytov, t.j. v 4 bytových domoch a v osobnom vlastníctve je 236 bytových jednotiek, t.j. v 14 bytových domoch, v ktorých aj vykonávajú správu. Všetky byty sú obývané.

V roku 2014 mesto Nová Baňa dostalo 20 žiadostí o pridelenie nájomného bytu, z toho 8 žiadostí bolo zamietnutých z dôvodu nesplnenia podmienok stanovených Štátnym fondom rozvoj bývania pre zaradenie medzi žiadateľov o nájomný byt. V roku 2014 mesto prideleno celkom 9 nájomných bytov.

## Sociálna infraštruktúra

Sociálna infraštruktúra je určená na uspokojovanie potrieb obyvateľstva. Jej rozmiestňovanie je spojené so štruktúrou osídlenia ako aj veľkosťou mesta. Zameranie a koncentrácia zariadení sociálnej infraštruktúry je priamo spojená s potrebou racionalizovať dostupnosť k nej, stanoviť ich optimálnu kapacitu vo vzťahu k dopytu. Zmenou spoločensko-ekonomického systému došlo k prerozdeleniu zodpovednosti za rozvoj a financovanie sociálnej infraštruktúry medzi štátnu správu, miestnu a regionálnu samosprávu a súkromný sektor.

Veľkou pomocou pre osamelých občanov, o ktorých sa nemá kto postarať v starobe, je zabezpečovanie opatrovateľskej služby v zmysle zákona o sociálnej pomoci. V rámci tejto aktivity mesto zamestnáva k 30. 06. 2014 - 11 opatrovateľiek, ktoré sa starajú o 17 občanov vyžadujúcich si starostlivosť formou nákupu potravín, navarenia jedla, poupratovania, zabezpečenia osobnej hygieny, prípadne im pomáhajú pri kontakte s okolím.

Mesto Nová Baňa v rámci rozpočtových možností v súlade so zákonom o sociálnej pomoci poskytuje jednorazové dávky a finančnú pomoc sociálne odkázaným občanom na preklenutie momentálnej nepriaznivej finančnej situácie na nákup potravín, na úhradu energií, nákup liekov, ošatenia, úhradu nákladov na liečenie. Pri tejto pomoci sa kladie dôraz hlavne na viacdetné rodiny, pričom sa skúma celkový príjem rodiny a schopnosť rodiny vlastným pričinením si zlepšiť sociálnu situáciu.

V roku 2008 bola zrušená nemocnica v Novej Bani, čo skomplikovalo pacientom dostupnosť zdravotnej starostlivosti, pretože musia cestovať do nemocníc v Žiari nad Hronom, vo Zvolene a v Banskej Bystrici. Akútnu a neodkladnú zdravotnú starostlivosť poskytujú Rýchla lekárska pomoc v Novej Bani a Rýchla zdravotná pomoc v Žarnovici. Zdravotnú starostlivosť v meste



zabezpečuje viacero všeobecných a odborných súkromných lekárov, ktorí poskytujú základné zdravotné ošetrovanie. Zdravotníctvo patrí do súkromného sektora a nepatrí medzi kompetencie mesta, je však zaradené do interného prostredia z hľadiska jeho vplyvu na sociálnu infraštruktúru.

## **Vzdelávanie**

### ***Materská škola Nábrežná***

V súčasnej dobe je mesto Nová Baňa zriaďovateľom jednej materskej školy s dvomi elokovanými pracoviskami:

Materská škola Nábrežná 2, Nová Baňa

Elokované pracovisko MŠ Nábrežná 2 na Ulici Štúrova 47

Elokované pracovisko MŠ Nábrežná na Ulici Kolibská cesta 230

Predškolská výchova je zameraná na výchovu a vzdelávanie detí od ranného veku po vstup do základnej školy. Predškolská výchova zohráva dôležitú úlohu pri vyrovnávaní rozdielov medzi deťmi z rozličného socio-ekonomického a kultúrneho prostredia, dôležitú úlohu zohráva pri včasnom diagnostikovaní porúch vo vývine dieťaťa. Materská škola plní kľúčovú úlohu v zlepšení pripravenosti žiakov pre vstup na ZŠ. V roku 2013/2014 navštevovalo MŠ Nábrežná 212 detí.

### ***Základná škola Jána Zemana***

Základná škola pripravuje žiakov pre ďalšie štúdium. Činnosť základnej školy má nesporný vplyv na vyvážený rozvoj v meste. Zároveň dôležitým predpokladom pre rozvoj regiónu je stabilizácia ekonomicky produktívnych ľudí a vytvorenie podmienok pre život a prácu v regióne. Základná škola Jána Zemana je plneorganizovanou školou s deviatimi postupnými ročníkmi. Škola má kapacitu 600 žiakov, súčasťou školy je školská jedáleň. Škola je situovaná v centre mesta s dobrou dostupnosťou, v peknom prostredí, uprostred zelene. V škole sa nachádzajú nasledovné odborné učebne: veľká a malá telocvičňa, odborné učebne pre vyučovanie fyziky, chémie, prírodopisu, výtvarnej, hudobnej a náboženskej výchovy, 2 učebne výpočtovej techniky s pripojením na internet, 2 odborné učebne cudzích jazykov, školská dielňa, učebňa s interaktívnou tabuľou, multimediálna učebňa, spoločenská miestnosť. Škola má čiastočne zrekonštruovanú budovu, telocvičňu.

### ***Základná umelecká škola Nová Baňa***

V roku 2013 ZUŠ navštevovalo 376 žiakov. Sídli vo vlastných priestoroch a je umiestnená v užšom centre mesta, pri nákupných strediskách a Centre voľného času. Vyučovanie na škole je sústredené v jednej budove na ulici Kollárova č. 5, kde je 18 vyučovacích tried na individuálne i skupinové vyučovanie a koncertná sála. Kapacita žiakov je cca 420. Školu navštevujú žiaci hlavne z mesta Nová Baňa a z rôznych častí spádových oblastí mesta ako aj okolitých obcí. Škola okrem žiakov s požadovanými umeleckými schopnosťami vychováva mnoho nadaných aj výrazne talentovaných žiakov, o čom svedčia dlhodobé vynikajúce výsledky školy.

### ***Centrum voľného času Nová Baňa***

Patrí do siete školských zariadení mesta. V roku 2013 centrum navštevovalo 187 detí. Jeho poslaním je ponúkať zmysluplné aktivity pre deti a mládež v ich voľnom čase. Centrum voľného



času organizuje výchovno-vzdelávaciu, záujmovú, rekreačnú, športovú činnosť pre deti a mládež, prípadne ich rodičov. Rozvíja záujmy, vytvára podmienky na zdokonaľovanie praktických zručností, podieľa sa na formovaní návykov užitočného využívania voľného času detí a mládeže, na rozvíjaní talentu, špecifických vlastností a tvorivosti detí a mládeže. CVČ funguje počas celého roka s množstvom krúžkov, akcií a podujatí, ktoré organizuje.

## Vzdelávanie – iné výchovné zariadenia

### *Škôlka pod lesom*

Súkromné zariadenie predškolského typu, zamerané na starostlivosť a výchovu detí od 0-5 rokov s prvkami Montessori pedagogika.

### *Materské centrum Gašparko*

Podporné neziskové zariadenie pre rodiny s deťmi, ktoré vytvára priestor pre mamičky s deťmi a dopomáha k rozvoju osobnosti každého dieťaťa. Materské centrum je významnou súčasťou tretieho sektora na Slovensku, poskytuje priestor na sebarealizáciu každého, kto prejaví záujem o takúto činnosť, je to organizácia postavená na dobrovoľníckej práci a rozvoji svojpomoci v komunite rodín. Ide o prostredia bezpečné a priateľské k deťom, otvorené pre všetkých, poskytujúce návštevníkom možnosť individuálnych aktivít ako aj organizovaný program. Mesto aktívne spolupracuje a podporuje činnosť Materského centra Gašparko.

### *Základná škola sv. Alžbety*

V meste pôsobí aj Základná škola sv. Alžbety, ktorej zriaďovateľom je Rímskokatolícka cirkev Banská Bystrica. Školu navštevuje priemerne cca 174 žiakov.

### *Spojená škola, Nová Baňa*

V meste Nová Baňa sa nachádza škola pre telesne postihnutú mládež, ktorej zriaďovateľom je Krajský školský úrad Banská Bystrica. Organizačnými zložkami školy sú:

- Špeciálna základná škola pre žiakov s telesným postihnutím,
- Špeciálna materská škola pre detí s telesným postihnutím,
- Praktická škola, dĺžka štúdia tri roky,
- Odborné učilište pre žiakov s telesným postihnutím s učebnými odbormi (3-ročné): **poľnohospodárska výroba** – záhradníctvo, kvetinár, zeleninár, sadovník, **výroba konfekcie** – šitie bielizne a ručné techniky, **pomocné práce v administratívnej a službách**.

Súčasťou školy je Školský klub detí a Centrum špeciálno-pedagogického poradenstva.

### *Gymnázium Františka Švantnera*

Zriaďovateľom školy je Krajský školský úrad Banská Bystrica, poskytuje v štvorročnom a osemročnom štúdiu všeobecné vzdelanie s dosiahnutým stupňom vzdelania ISCED 3A.

### *Stredná odborná škola obchodu a služieb Nová Baňa*

Zriaďovateľom školy je Krajský školský úrad Banská Bystrica. Škola pripravuje žiakov v dvojročnom až štvorročnom vzdelávacom programe príslušného odboru vzdelávania zaradeného v sieti škôl a školských zariadení SR, poskytuje nižšie stredné odborné vzdelanie, stredné odborné vzdelanie a úplné stredné odborné vzdelanie. Škola pripravuje absolventov pre oblasť služieb, potravinárskej výroby, strojárstva a poľnohospodárska.





## Kultúra a šport

V meste Nová Baňa sú organizované každoročne rôzne kultúrne, športové, či spoločenské podujatia, programy profesionálnych umelcov. Poskytujú priestor pre rozvíjanie záujmovo-umeleckej činnosti, ktorá je významným prostriedkom rozvíjania tvorivých schopností obyvateľov mesta. V meste sa postupne vytvorila tradícia organizovania populárnych podujatí, ktoré každoročne priťahujú záujemcov z celého Slovenska a okolitých krajín, napríklad: Novobanskí heligónkari, Melekova divadelná Nová Baňa, Folková Nová Baňa, Novobanský jarmok, výstava AMFO a podobne.

Podujatia sú organizované mestom alebo v úzkej spolupráci s miestnymi školami, školskými organizáciami alebo občianskymi združeniami/klubmi napr. Defilé 2013, Centráci rodičom a mestu, Prehliadka ľudového spevu a hudby, Záverečný koncert ZUŠ, Benefičný koncert My a naše mesto, Vianočný koncert ZUŠ a podobne. V meste sa nachádzajú nasledovné kultúrne a iné účelové inštitúcie a zariadenia: kino VATRA, Mestská knižnica, Pohronské múzeum, Denné centrum seniorov LIPA, Informačné centrum mesta Nová Baňa.

O rozvoj športu sa starajú športové kluby a občianske združenia na báze dobrovoľnosti( viď Formulár A5). V meste aktívne pôsobí niekoľko klubov venujúcich sa rozvoju futbalu, volejbalu, hokeju, stolnému tenisu, karate a podobne. Spoločným tradičným podujatím organizovaným mestom v spolupráci so športovými klubmi je Týždeň športu pre všetkých, ktorého popularita z roka na rok rastie. V meste sa nachádzajú nasledovné športové a rekreačné zariadenia: ihrisko „Na Hline“, mestské futbalové ihrisko, biliardová hala Nad Hrádzou, stolnotenisová hala pri Zlatom Bažante, tenisové kurty, plážové volejbalové ihrisko na Tajchu, Camping Tajch Centrum LOSOS, multifunkčné ihrisko na ul. Štúrova, telocvičňa SOS, telocvičňa v areáli ZŠ J. Zemana, multifunkčné ihrisko v areáli ZŠ J. Zemana.

### Formulár A5 – Evidencia mimovládnych organizácií sídlacích na území mesta

Evidencia mimovládnych organizácií – čiastkový výpis		
P.č.	Názov	Sídlo
1.	Bike team Nová Baňa	Školská 1, 968 01 Nová Baňa
2.	Hokejový klub Nová Baňa	Štúrova 1, 968 01 Nová Baňa
3.	Klub športovej kynológie Nová Baňa	Moyzesova 8, 968 01 Nová Baňa
4.	Lyžiarci mesta Nová Baňa	Nábřežná 13, 968 01 Nová Baňa
5.	Materské centrum Gašparko	Kalvárska 37, 968 01 Nová Baňa
6.	Mestský futbalový klub Nová Baňa	Dlhá lúka 14, 968 01 Nová Baňa
7.	Občianske združenie pri CVC – CENTRÁČIK	Bernolákova 30, 968 01 Nová Baňa
8.	OZ TAJCH	Pod Sekvojou 29, 968 01 Nová Baňa
9.	Priatel'ia deťom, o.z.	Rekreačná 393, 968 01 Nová Baňa
10.	ŠK Karate Nová Baňa	M. R. Štefánika 29, 969 01 Nová Baňa
11.	SKI TEAM Nová Baňa	Štúrova 1, 968 01 Nová Baňa
12.	Športový klub POOLO	Štúrova 4, 968 01 Nová Baňa
13.	Stolnotenisový klub Nová Baňa	Železničný rad 71, 968 01 Nová Baňa
14.	Tabo club kulturistiky Nová Baňa	Záhrebská 39, 968 01 Nová Baňa
15.	Tanečno-športový klub TIFFANY Nová Baňa	Štúrova 26/25, 968 01 Nová Baňa
16.	TJ Slovan Nová Baňa	Kollárova 26, 968 01 Nová Baňa
17.	OZ Nová Baňa	Starohutská 120, 968 01 Nová Baňa
18.	ZO Slovenského zväzu zdravotne postihnutých	Hviezdoslavova 17, 968 01 Nová Baňa
19.	ZO Jednoty dôchodcov Slovenska	Štúrova 25, 968 01 Nová Baňa
20.	Dobrovoľný hasičský zbor Nová Baňa	Nábřežná 16, 968 01 Nová Baňa

Zdroj: vlastné spracovanie



## Voľný čas a cestovný ruch

Novobanský región patrí k zaujímavým, ale málo poznaným regiónom Slovenska. Rekreačný a turistický potenciál je veľký a má široký rozsah daností a aktivít. Jednou z možností ako využiť jeho potenciál je rozvoj vidieckeho cestovného ruchu a agroturistiky. Prírodné danosti umožňujú hlavne rekreáciu pri vode, vidiecku podhorskú a horskú rekreáciu a zimné lyžiarske športy (Lyžiarske stredisko Ski centrum Drozdovo). Územie Novej Bane a okolia sú vhodné ďalej na turistiku – vybudovaný náučný chodník Vojšín, NCH Zvonička, množstvo značených turistických chodníkov, cykloturistiku, jazdu na koňoch, rybolov, poľovníctvo, skalolezectvo a iné aktivity. V obci Brehy je zriadená vodácka základňa. Veľmi populárne a obľúbené je rekreačné stredisko Tajch, ktoré poskytuje výhodné podmienky na rekreáciu a pobyt na slnku a pri vode. Mesto Nová Baňa má vytvorené rekreačné zázemie, ktoré je potrebné dobudovať.

V meste Nová Baňa a jej okolí sa nachádza celý rad atraktívnych kultúrohistorických pamiatok, napríklad NKP Radnica, NKP Kostol Narodenia Panny Márie, NKP Kostol sv. Alžbety, Banícky špitál, Kostol sv. Kríža, NKP Súsošie svätej Trojice, Banícka kaplnka, Pútnicke miesto KOHÚTOVO, Hronská dedičná štôlna (Graner- Neufang) a podobne.

## Ekonomika a podmienky pre podnikanie

Mesto Nová Baňa patrí k mestám, ktoré ležia priamo na trase vybudovanej rýchlostnej cesty R1 Trnava – Nitra – Žarnovica – Žiar nad Hronom – Zvolen – Banská Bystrica. Aj táto skutočnosť prispela k stabilizácii už etablovaných zahraničných spoločností pôsobiacich v súčasnosti v predovšetkým využívanej lokalite Železničný rad.

Ekonomický život v Novej Bani sa v posledných rokoch spája s najväčším priemyselným zamestnávateľom nielen v meste, ale aj v okrese Žarnovica, a to s podnikom Knauf Insulation, s. r. o. (v minulosti Slovenské závody technického skla), ktorý sa v predmete svojej činnosti zaoberá výrobou a distribúciou tepelno – izolačných materiálov. Od roku 2006 je súčasťou medzinárodného koncernu Knauf. Významným zamestnávateľom v meste sa od roku 2005 stala aj spoločnosť Cortizo Slovakia, a.s., ktorá sa zaradila k významným spracovateľom hliníka v regióne.

V období od roku 2000 nositeľmi zamestnanosti v meste sú hospodársky stabilizujúce sa spoločnosti menšieho charakteru podnikajúce v rôznych oblastiach, a to TRISTONE FLOWTECH SLOVAKIA, s.r.o., výrobca plastových dielov pre automobilový priemysel, K – PLAST, výrobné družstvo, producent plastikárskych výrobkov, SC ZAMKON, s.r.o., spoločnosť, ktorá sa zaoberá zámočníckymi a zvaračskými prácami, výrobou a montážou železných konštrukcií, opravou technologických zariadení, ELMONT, s.r.o., výrobca elektroinštalacieho materiálu, Viliam Holý ELBA-H, spoločnosť vykonávajúca elektromontážne práce a zároveň zaoberajúca sa predajom elektroinštalacieho materiálu a svietidiel, UNISTAV NB s.r.o., spoločnosť, ktorá sa zaoberá stavebníctvom, vykonávaním stavebných prác a inžinierskych stavieb a Národná diaľničná spoločnosť, Bratislava.

Medzi najvýznamnejšie podnikateľské subjekty zaoberajúce sa poľnohospodárskou výrobou patria: SHR, Ing. Vladimír Boroš, ROĽAN spol. s r.o. a Poľan, s.r.o. Hlavným predmetom ich podnikateľskej činnosti je výroba rastlinných a živočíšnych produktov.





## Program rozvoja mesta Nová Baňa na roky 2014-2020

Vo formulári A4 sú uvedené podnikateľské subjekty podieľajúce sa na spracovaní PRM mesta Nová Baňa.

Formulár A4– Evidencia podnikateľských subjektov sídliačich na území mesta (čiastočný výpis)

Evidencia podnikateľských subjektov – čiastkový výpis			
P.č.	Názov	Sídlo	SK NACE
1.	Cortizo Slovakia, a.s.	Železničný rad 29, 968 01 Nová Baňa	Výroba lisových hliníkových profilov s práškovou povrchovou úpravou
2.	KNAUF INSULATION, s.r.o.	Železničný rad 24, 968 01 Nová Baňa	Výroba ekologických produktov pre izolačné práce
3.	Tristone Flowtech Slovakia, s.r.o.	Železničný rad 40, 968 01 Nová Baňa	Výroba, distribúcia – technické výlisky pre automobilový priemysel
4.	K-Plast v.d.	Školská 36, 968 01 Nová Baňa	Výroba plastových dielov

Zdroj: vlastné spracovanie

Ústredným nástrojom hodnotenia podnikateľského prostredia regiónov SR, ktoré prebieha na úrovni okresov je Index regionálneho podnikateľského prostredia (IRPP), ako výstup projektu realizovaného Podnikateľskou alianciou Slovenska v rokoch 2009 - 2010. Vyjadruje celkovú kvalitu podmienok na podnikanie v okresoch. Jeho vznik bol motivovaný absenciou nástrojov, ktoré by umožňovali efektívne porovnávanie jednotlivých okresov. Je výstupom komplexného modelu a je počítaný pre každý okres na základe dostupných štatistických dát a údajov získaných z pociťového prieskumu medzi manažérmi firiem.

Najväčšie konkurenčné výhody vplývajúce na kvalitu podnikateľského prostredia v okrese Žarnovica na základe hodnotenia IRPP:

- Vplyv polohy okresu na podnikanie
- Vplyv korupcie na rozhodnutia úradov
- Potenciál pre rozvoj cestovného ruchu
- Spoľahlivosť obchodných partnerov
- Disciplína a pracovitosť zamestnancov

Najväčšie bariéry rozvoja podnikania vplývajúce na kvalitu podnikateľského prostredia v okrese Žarnovica na základe hodnotenia IRPP:

- Vnímanie nezamestnanosti
- Migrácia kvalifikovanej pracovnej sily
- Vnímaná úroveň technológií
- Vplyv prírodných podmienok na podnikanie
- Rozvojový potenciál okresu
- Znalosť cudzích jazykov
- Záujem štátu a štátnych inštitúcií o okres
- Schopnosť podnikov využiť najnovšie technológie
- Mzdové očakávania uchádzačov o zamestnanie
- Úroveň vzdelania



### **Infraštruktúra služieb – iné služby**

Územím mesta Nová Baňa prechádzajú trasy optických káblov vyššieho významu (diaľkové káble) i miestne telefónne káble, ktorých majiteľom a správcom je Slovak Telekom, a.s. V území je vybudovaná digitálna telefónna ústredňa, ktorá je zaradená do uzlového telefónneho obvodu Zvolen č.045. Ústredňa je pripojená do siete miestnych a diaľkových optických káblov a umožňuje pripojenie telefónnych liniek vo väčšine miestnych častí v kvalite ISDN a DSL. Pripojenie na internet okrem Slovak Telekomu, a.s. zabezpečujú aj iní dodávatelia služieb, napr. firma NB sieť s.r.o. ponúka mikrovlnné pripojenie na internet, mobilní operátori Orange, a.s., O2, a.s., T-Mobile, a.s. zabezpečujú mobilný internet s technikou EDGE. V meste je prevádzkovaný mestský rozhlas. Na území mesta Nová Baňa pôsobia nasledovné bankové a poštové inštitúcie: Slovenská pošta, a.s., Všeobecná úverová banka, a.s. a Slovenská sporiteľňa, a.s.

### **Technická infraštruktúra**

#### ***Zásobovanie zemným plynom***

Nová Baňa je zásobovaná zemným plynom z dvoch diaľkových plynovodov vedených cez katastrálne územie mesta:

- VVTL Kozárovce – Žiar nad Hronom (DN 500 PN 6,5 Mpa).
- VTL Mýtne Ludany – Levice – Žiar nad Hronom (DN 200 PN 2,5 Mpa).

Plynofikované nie sú územia laznického osídlenia Štále II., Stará Huta, Bukovina, Chotár, vzhľadom na plošnú nízku hustotu obývania a tým malého odberu zemného plynu nemajú ekonomické podmienky na budovanie rozvodov plynu.

Celkovo je v meste vybudovaných cca 1 697,5 m VTL plynovodov, 9 570 m STL plynovodov a prípojok a 96,6 m NTL plynovodov a prípojok.

#### ***Zásobovanie teplom***

Zemný plyn na území Novej Bane je používaný v rodinných domoch na vykurovanie, ohrev TÚV a varenie. V podnikateľských subjektoch na vykurovanie, ohrev TÚV a v školách, MŠ a reštauračných prevádzkach aj na varenie. Zemný plyn je tiež používaný v centrálnych kotolniciach pre prípravu tepla a TÚV pre bytový sektor. Vo veľkom sa zemný plyn využíva vo výrobe.

Pre rodinné domy sú na výrobu tepla inštalované plynové teplovodné kotle. Plynové vykurovanie má obvykle formu ústredného, alebo etážového vykurovania, len výnimočne sa realizuje plynovými pecami.

Mestský bytový podnik Nová Baňa, s.r.o. prevádzkuje sedem plynových kotolní:

- Plynová kotolňa Štúrova
- Plynová kotolňa Hrádza



- Plynová kotolňa Nábrežná
- Plynová kotolňa Mestský úrad
- Plynová kotolňa Dom služieb
- Plynová kotolňa Cintorínska
- Plynová kotolňa Švantnerova

### ***Zásobovanie elektrickou energiou***

Katastrálnym územím mesta Nová Baňa prechádzajú nasledovné nadzemné vedenia 22 kV napätia:

- 22kV vedenie č.413 Žiar nad Hronom – Nová Baňa
- 22kV vedenie č.398 Žarnovica – Rz Nová Baňa
- 22kV vedenie č.305 Rz Nová Baňa – Kozárovce – Tekovské Nemce
- 22kV vedenie č.456 Rz Nová Baňa – okrajové časti mesta
- 22 kV prípojky k trafostaniciam od vedenia č.456
- 22kV odbočka do centra mesta od vedenia č.413

Spotrebitelia elektrickej energie sú v okrajových častiach mesta zásobovaní zo sekundárnej siete vzdušnej 380/220V. V centre mesta a v lokalitách komplexnej bytovej výstavby je vybudovaná sekundárna sieť zakáblovaná, budovaná ako sieť napájaná z dvoch strán. Bytový fond a objekty občianskej a technickej vybavenosti v meste sú zásobované elektrickou energiou z murovaných a stožiarových transformačných staníc.

## **Životné prostredie**

### ***Odpadové hospodárstvo***

Mesto Nová Baňa má spracovaný Program odpadového hospodárstva na rok 2011-2015 podľa Vyhlášky MŽP SR č.310/2013 Z. z. a POH Banskobystrického kraja. Oprávnenou organizáciou na vykonávanie zberu, prepravy, zhodnocovanie alebo zneškodňovanie komunálnych odpadov, vrátane vyseparovaných zložiek komunálneho odpadu a drobných stavebných odpadov na území mesta Nová Baňa, sú Technické služby mesta Nová Baňa, príspevková organizácia zriadená mestom. Technické služby zabezpečujú zber a dotriedňovanie vyseparovaných odpadov v meste v rámci svojej hlavnej činnosti a to v súlade s platným všeobecným nariadením mesta a v súlade s vypracovaným harmonogramom zberu a zvozu vytriedených zložiek komunálneho odpadu. Zber sa vykonáva prostredníctvom zvonových kontajnerov na plasty (17 zberných miest, 26 kontajnerov), sklo (14 zberných miest, 15 kontajnerov) a papier (10 zberných miest, 17 kontajnerov) a prevažne v priestore individuálnej bytovej výstavby sa zber vykonáva s použitím plastových vriec (41 ulíc). Zber biologicky rozložiteľného odpadu mesto zabezpečuje od roku 2010. Je vykonávaný dvakrát do roka, na jar a na jeseň podľa schváleného harmonogramu zostavovaného každoročne. V meste Nová Baňa sa riadená skládka odpadov nenachádza. Nachádza sa jedna prekládková stanica v Novej Bani a odváža sa na skládku KO v Kalnej nad Hronom, ktorú prevádzkuje spoločnosť SITA Slovensko, a.s. Kalná nad Hronom. V súčasnej dobe zavedený systém triedeného zberu a následné nakladanie s ním vykazuje množstvo nedostatkov a problémov. Zhromaždiská nie sú systematicky riešené, nie sú vybavené typizovanými zberovými nádobami, nie sú vybavené zberovými nádobami s dostatočným objemom na jednotlivé separované zložky, nie sú zastrešené.



### ***Vodné hospodárstvo***

Mesto Nová Baňa je zásobované pitnou vodou z verejného vodovodu napojeného na skupinový vodovod Žarnovica, ktorý je v správe Stredoslovenskej vodárenskej prevádzkovej spoločnosti (StVPS) a.s. Banská Bystrica, závod 06 Zvolen, Žiar nad Hronom:

- verejný vodovod Nová Baňa, napojený na Skupinový vodovod Žarnovica a využívajúci miestne vodárenské zdroje,
- verejný vodovod Tajch, napojený na SKV Žarnovica,
- verejný vodovod v miestnej časti Bukovina, využívajúci miestne vodárenské zdroje,
- verejný vodovod v miestnej časti Ležisko, využívajúci rovnomenný miestny vodárenský zdroj,
- individuálne vodárenské zdroje v rozptýlenej zástavbe.

Odvádzanie a zneškodňovanie odpadových vôd v katastrálnom území mesta Nová Baňa zabezpečujú:

- jednotná verejná kanalizácia s ČOV Nová Baňa v správe StVPS, a.s.,
- kombinovaná (jednotná a splašková) kanalizácia v správe mesta, ktorá je súčasťou verejnej kanalizácie,
- splašková kanalizácia v m. č. Tajch v správe mesta, pôvodne ukončená v septiku SM 11 a realizovaná malá ČOV,
- neverejná splašková kanalizácia s ČOV v m. č. Hrabiny,
- individuálne súkromné domové ČOV,
- individuálne žumpy a septiky.

### ***Chránené časti prírody a krajiny***

Základná charakteristika územia vychádza z lokalizácie územia toku Hrona s hlavným osídlením v Novobanskej kotline. Priamo do katastra mesta nezasahuje žiadne veľkoplošné chránené územie. Na juhovýchod, resp. na juh od Novej Bane sa rozprestiera chránená krajinná oblasť Štiavnické vrchy, z juhozápadnej až severozápadnej časti to je Pohronský Inovec a z východnej časti masívom Hája zasahuje do katastra Novej Bane pohorie Vtáčnik. Hoci CHKO Štiavnické vrchy priamo nezasahuje do katastra Novej Bane, vykonáva správu katastrálneho územia z pohľadu ochrany prírody Správa CHKO Štiavnické vrchy ako na prvom stupni ochrany. V katastri mesta sa nachádzajú maloplošné chránené územia a chránené stromy, napríklad Prírodná rezervácia BUJAKOV VRCH, Národná prírodná pamiatka STAROHUTIAŇSKÝ VODOPÁD, lokálne významná mokraď Nová Baňa – Tajch o rozlohe 50 000 m<sup>2</sup>, chránené stromy: jarabina brekyňová na Sitárovom vrchu, hruška zelienka, ľaliovník tuklipánokvetý na ul. Kalvárska, Pusztelnikov brečtan popínavý, sekvojovce a podobne.

### **Finančná situácia**

Nezisková organizácia Inštitút pre ekonomické a sociálne reformy INEKO prideliť v roku 2013 mestu Nová Baňa tretie najlepšie skóre. Do výpočtu skóre finančného zdravia boli zahrnuté údaje za roky 2010 až 2013. Celkové výsledné skóre finančného zdravia mohlo dosiahnuť hodnotu 6. Prvú priečku získalo mesto Kysucké Nové Mesto s celkovým skóre +5,6, potom nasledovalo mesto Strážske s celkovým skóre +5,5 a mesto Nová Baňa dosiahlo skóre +5,5 – výborné finančné zdravie. Finančné zdravie vypovedá o tom, do akej miery je hospodárenie udržateľné a či mestu hospodárenie spôsobuje, alebo nespôsobuje problémy. Hlavnými



indikátormi finančnej stability boli: celkový dlh, záväzky aspoň 60 dní po splatnosti, dlhová služba. Pozitívny výsledok v meste Nová Baňa je pripisovaný sprehľadneniu finančných tokov v meste, novému manažmentu a zodpovednému hospodáreniu vo všetkých organizáciách a podnikoch v posudzovanom období.

Mesto Nová Baňa úspešne plnilo svoje rozvojové zámery zadané vo svojom rozvojovom pláne, s podporou nenávratných zdrojov financovania, doplnkových zdrojov financovania. Mestský úrad Nová Baňa patrí medzi menšie mestské úrady so štandardnou štruktúrou, ktoré sa snažia hľadať spôsoby zefektívnenia činnosti vo verejnej správe. Pre oblasť rozvoja na mestskom úrade existuje pozícia manažéra pre rozvoj mesta. Zamestnanci mestského úradu Nová Baňa majú dostatočné skúsenosti s riadením, realizáciou, implementáciou väčších projektov, financovaných zo štrukturálnych fondov a menších projektov financovaných zo štátneho rozpočtu, z rozpočtu Banskobystrického samosprávneho kraja a iných fondov, grantov a dotácií.

#### ***Stav majetku mesta***

Majetok mesta predstavuje základný záväzok mesta z hľadiska jeho efektívnej správy, vynakladania prostriedkov programového rozpočtu a zároveň príležitosť pre jeho efektívne zhodnotenie. Mesto má v majetku niekoľko budov, ktoré sú využívané, menej využívané a nevyužívané. Práve tu je potrebné stanoviť si opatrenia na znižovanie energetickej náročnosti tepelno-technických zariadení a budov, ktoré sú v správe a majetku mesta. Práve majetok môže predstavovať príležitosti pre čerpanie doplnkových zdrojov financovania na rekonštrukciu a modernizáciu verejných budov a občianskej vybavenosti.

### **1.2. Analýza vonkajšieho prostredia (STEEP analýza)**

Vonkajšie prostredie je podmienené predovšetkým prenosom odporúčaní z úrovne Európskej únie do legislatívy a exekutívy Slovenskej republiky. V tomto smere treba rešpektovať predovšetkým stanovisko Európskej komisie v odporúčaní COM 2014 426 k programu stability Slovenska pre prijatie opatrení v rokoch 2014-2015:

1. Po náprave nadmerného deficitu posilniť rozpočtové opatrenia na rok 2014 vzhľadom na vznikajúci rozdiel 0,3% HDP v porovnaní s požiadavkami Paktu stability a rastu na základe prognózy Komisie z jari 2004. V roku 2015 zabezpečiť požadovanú úpravu 0,1 % HDP smerom k strednodobému cieľu, a pritom zohľadniť očakávané nepriaznivé hospodárske podmienky. Následne, až do dosiahnutia strednodobého cieľa, pokračovať v ročnej štrukturálnej úprave na úrovni referenčnej hodnoty 0,5% HDP. Ďalej posilňovať fiškálny rámec, a to aj zavedením záväzných a vynútiteľných výdavkových stropov. Zlepšiť dlhodobú udržateľnosť verejných financií zvýšením nákladovej účinnosti sektora zdravotnej starostlivosti, najmä racionalizáciou nemocničnej starostlivosti a riadenia, ako aj posilnením primárnej starostlivosti.
2. Zlepšiť efektívnosť daňovej správy posilnením kapacít auditu, posudzovania rizík a výberu daní. Prepojiť základ zdanenia nehnuteľností s trhovou hodnotou nehnuteľností.
3. Účinnejšie riešiť dlhodobú nezamestnanosť prostredníctvom aktívnych opatrení, druhej šance na vzdelávanie a individuálne prispôbeného kvalitného odborného vzdelávania.



Zvýšiť kapacitu verejných služieb zamestnanosti pre správu prípadov, personalizovaného poradenstva a aktiváciu uchádzačov o zamestnanie a posilniť väzbu medzi aktiváciou a sociálnou pomocou. V súlade s cieľmi záruky pre mladých ľudí účinne riešiť nezamestnanosť mladých ľudí zlepšením včasnej intervencie. Zlepšiť stimuly v oblasti zamestnanosti žien zlepšením poskytovania zariadení starostlivosti o deti, najmä pre deti do troch rokov.

4. Prijat' opatrenia na zvýšenie kvality vyučovania s cieľom zlepšiť učebné výsledky. Posilniť poskytovanie vzdelávania na pracovisku v rámci odborného vzdelávania a prípravy. Prispôbiť akreditačné, finančné a riadiace opatrenia na podporu vytvárania bakalárskych programov orientovaných na výkon povolania. Zlepšiť kvalitu a relevantnosť vedeckej základne a vypracovať plány na posilnenie účinného odovzdávania poznatkov a spolupráce medzi akademickou obcou, výskumom a podnikateľskou sférou. Prijat' systémové opatrenia na zlepšenie prístupu k vysoko kvalitnému a inkluzívnemu predškolskému a školskému vzdelávaniu pre marginalizované komunity vrátane Rómov a prijat' opatrenia na rozšírenie ich účasti na odbornej príprave a vyššom vzdelávaní.
5. Zintenzívniť úsilie o lepšie fungovanie trhu s energiou, najmä zvýšením verejnej transparentnosti regulačného rámca a preskúmaním faktorov spôsobujúcich vysoké sieťové poplatky za elektrinu, najmä pre priemyselných odberateľov. Na základe dosiahnutého pokroku ďalej rozvíjať prepojenia so susednými krajinami vrátane Ukrajiny v súlade s memorandom o porozumení podpísaným v apríli.
6. Prijat' opatrenia na zvýšenie nezávislosti verejnej služby, a to aj zmenou zákona o štátnej službe. Prijat' stratégiu na zlepšenie riadenia ľudských zdrojov vo verejnej správe. Zintenzívniť úsilie o posilnenie analytickej kapacity na kľúčových ministerstvách s cieľom prijat' politiky založené na dôkazoch a skvalitniť posudzovanie vplyvu politík. Prijat' opatrenia na boj proti korupcii a zrýchliť úsilie o zlepšenie efektívnosti a kvality systému súdnictva. Zaviesť opatrenia na zlepšenie podnikateľského prostredia, a to aj pre malé a stredné podniky. Zintenzívniť úsilie o zlepšenie efektívnosti verejného obstarávania.

Prehľad uvedených návrhov a ich konkrétnejší prenos do vonkajšieho prostredia na úrovni samosprávy je uvedený v STEEP analýze (Formulár č. A8).





## Program rozvoja mesta Nová Baňa na roky 2014-2020

Formulár A8 – STEEP analýza (analýza vonkajšieho prostredia)

Sociálne faktory	Technologické faktory	Ekonomické faktory	Ekologické faktory	Politické faktory	Hodnoty
Demografické zmeny – stagnácia prirodzeného prírastku, starnutie obyvateľstva.	Úroveň výrobných technológií a zavádzanie inovatívnych technológií u kľúčových zamestnávateľov – technologická výhoda a technologické zaostávanie.	Podniky a podnikatelia majú ekonomické problémy – nízky dopyt, zvyšujúce sa náklady, daňové a odvodové zaťaženia.	Klimatické zmeny (častejší výskyt intenzívnych vln horúčav, výskyt suchých období striedaných s intenzívnymi privalovými zrážkami).	Nevyhovujúca legislatíva v oblasti školstva, sociálnej, zdravotnej a daňovej, neustále sa meniace legislatívne podmienky.	Občianska polarizácia (znižujúca sa vzájomná tolerancia, potreba zjednotiť obyvateľov mesta).
Zmeny vo vzdelanostnej štruktúre populácie – zvyšovanie podielu vysokoškolsky vzdelaných ľudí na populácii.	Rastúci inovačný potenciál podnikov pre výskum, vývoj a inovácie.	Využívanie doplnkových zdrojov financovania – EŠIF pre spolufinancovanie projektov (Partnerská dohoda SR, operačné programy, ŠR).	Rozvoj nových technológií v oblasti životného prostredia ako príležitosť pre zvyšovanie kvality životného prostredia.	Neustále meniaci sa a komplikovaná legislatíva a výkon v oblasti verejného obstarávania.	Znižovanie úrovne organizačnej kultúry, tolerancia negatívnych korupčných vzťahov.
Systém vzdelávania – nedostatočné prepojenie vzdelávacieho systému s potrebami trhu práce.	Centrálne využívanie IKT pre komunikáciu s obyvateľstvom a zlepšovanie kvality verejných služieb.	Nové trhy a nové príležitosti pre kľúčových zamestnávateľov mimo územia mesta.	Zvyšovanie environmentálneho zaťaženia v oblasti znečistenia ovzdušia dopravou.	Zaostávanie pripravenosti VÚC Banská Bystrica na čerpanie prostriedkov z fondov EÚ v programovom období 2014 - 2020	Trvalá spolupráca so strategickými sociálno-ekonomickými partnermi a nové modely pre spoluprácu (verejno-súkromné formy spolupráce).
Vzrastajúci nezáujem mladých ľudí o umiestnenie sa na domácom, slovenskom trhu práce.	Moderná technika – ohrozenie pre mladých ľudí (mobily – nahrávanie videa, rôzne web stránky umožňujú zdieľať neželané aktivity – drogy, alkohol, šikanovanie a pod.).	Zhoršujúce sa podnikateľské prostredie vplyvom zvyšujúceho sa daňového zaťaženia subjektov.	Dopady životného prostredia – nedostatočné a neefektívne opatrenia protipovodňovej ochrany.	Kvalita pripravenosti Vlády SR na čerpanie prostriedkov z EŠIF.	Zmeny v myslení a správaní ľudí (meniace sa hodnoty – komunitné, rodinné, spoločenské).
Prehlbovanie sociálnych rozdielov obyvateľstva a tým zvyšovanie nedostupnosti služieb z rôznych oblastí.					Zdravý životný štýl – biopotraviny, športové centrá, wellness zariadenia.





### 1.3. SWOT analýza

Formulár A10 – SWOT analýza

<b>SOCIÁLNA POLITIKA</b>	
<b>Ľudské zdroje – trh práce</b>	
<b>Silné stránky</b>	<b>Slabé stránky</b>
Stabilné zamestnávateľské a podnikateľské subjekty pôsobiace na území mesta.	Nedostatok pracovných príležitostí v meste.
Znižovanie miery nezamestnanosti s predpokladom udržania klesajúceho trendu.	Znižovanie počtu ekonomicky aktívnych obyvateľov mesta.
Kapacity stredného školstva (v rámci existujúcej siete).	Nedostatok kvalifikovanej pracovnej sily pre potreby miestneho priemyslu.
Rast počtu obyvateľov s dosiahnutým stredným odborným a vysokoškolským vzdelaním.	Stagnácia prirodzeného prírastku obyvateľov mesta narodením.
Personálne kapacity a skúsenosti s implementáciou projektov v rámci aktívnej politiky trhu práce.	Starnutie obyvateľstva a s tým súvisiaca veková nevyváženosť.
<b>Príležitosti</b>	<b>Ohrozenia</b>
Zvyšovanie kvalifikovanej pracovnej sily a napĺňanie potrieb trhu práce.	Odchod pracovnej sily do miest s vyššou kvalitou života.
Využívanie dotačných nástrojov a finančných mechanizmov v oblasti rozvoja ľudských zdrojov a aktívnych opatrení trhu práce.	Nárast počtu obyvateľov so stredoškolským odborným vzdelaním bez maturity i s maturitou.
Vytváranie podmienok zo strany štátu pre zosúladienie zručností a potrieb trhu práce, podpora celoživotného vzdelávania.	Legislatívne zmeny v oblasti pracovného práva – zvýhodňujúce ekonomicky neaktívne obyvateľstvo voči ekonomicky aktívnemu obyvateľstvu.
	Nízky záujem o existujúce vytvorené technické odbory odrážajúce potreby trhu práce.
	Nedostatočne motivujúca legislatíva pre mladých absolventov a ich vzrastajúci nezáujem o umiestnenie na trhu práce.
<b>Školstvo - vzdelávanie</b>	
<b>Silné stránky</b>	<b>Slabé stránky</b>
Široká sieť školských zariadení (predškolského, základného, stredného a mimoškolského vzdelávania) zriadených viacerými zriaďovateľmi.	Neexistujúce zariadenie školských jasí.
Spojená škola pre telesne postihnutú mládež.	Zastarané vnútorné vybavenie MŠ.
Zvýšená efektívnosť riadenia materských škôl – vytvorenie jedného subjektu a s tým súvisiace plne využité priestory budov MŠ ul. Nábrežná.	Nedostatočne vybavený areál MŠ.
Čiastočne zrekonštruovaná budova ZŠ J. Zemana.	Zastarané a poruchové vnútorné rozvody v budove ZŠ J. Zemana (kanalizácia, teplo, elektroinštalácia, kotolňa).
Multifunkčné ihrisko v areáli ZŠ J. Zemana.	Nedostatočné a zastarané materiálo-technické vybavenie odborných učební technického a praktického zamerania v ZŠ J. Zemana.
Vybudované odborné IKT učebne.	Nedostatočne vybavený a zastaraný areál ZŠ J. Zemana.
Dostatočné kapacity a 100%-ná pedagogická odbornosť.	Zastarané technologické vybavenie školskej jedálne pri ZŠ J. Zemana.



## Program rozvoja mesta Nová Baňa na roky 2014-2020

Vysoký dopyt po stravovacích službách poskytovaných v školskej jedálni pri ZŠ J. Zemana.	
CVČ - organizovanie mimoškolských aktivít pre obyvateľov mesta.	
Rozvoj poradenského systému pre deti so špeciálnymi vzdelávacími potrebami.	
Vzdelanostný potenciál mladých ľudí.	
<b>Príležitosti</b>	<b>Ohrozenia</b>
Spolupráca školského systému a podnikateľskej sféry, duálne vzdelávanie.	Nezáujem mladých ľudí o strojársku profesie, resp. technické vzdelanie vo všeobecnosti.
Získanie nenávratných finančných prostriedkov z fondov EÚ, ŠR a iných zdrojov na zlepšenie materiálno-technických podmienok v školských zariadeniach.	Nové, neustále meniace sa reformy v oblasti vzdelávania.
Podpora zvyšovania kvalifikácie pedagogických zamestnancov zo strany štátu a tým zvyšovanie kvality výchovno-vzdelávacieho procesu.	Nevhodný systém financovania na žiaka, neustále meniaci sa legislatíva v tejto oblasti.
<b>Kultúra a šport</b>	
<b>Silné stránky</b>	<b>Slabé stránky</b>
Mestská knižnica poskytujúca kvalitné informačno-knižničné služby, organizovanie besied.	Nevyhovujúce priestory, v ktorých sídli mestská knižnica.
Pohronské múzeum – stále expozície a výstavy rôzneho zamerania.	Pôsobenie OKI v troch rôznych budovách – , energeticky náročné s komplikáciou vzájomnej komunikácie a zastupiteľnosti zamestnancov.
Existencia aktívnych organizácií, občianskych združení, športových klubov.	Časová kolízia termínov konania podujatí organizovaných rôznymi subjektmi.
Ľudové tradície – remeslá, umelecké tradície, folklór, banícke tradície.	Neexistencia spoločenskej sály s vyššou kapacitou miest.
Široká ponuka celoročných a tradičných kultúrnych, športových a spoločenských podujatí.	Neprevádzkované kino VATRA – zastarané technológie, nevyhovujúci stav budovy.
Dotačná podpora OZ zo strany mesta na kultúrny, spoločenský a športový rozvoj mesta a obyvateľov.	Absencia plaveckých možností.
Podpora činností folklórnych a speváckych skupín, speváckeho zboru zo strany mesta.	Koncentrácia športovej infraštruktúry v centre - chýbajúce ihriská/ oddychové zóny v okrajových častiach mesta.
Zapájanie detí a mládeže do voľnočasových aktivít.	Nedostatočná podpora zimných športov (v súčasnosti nevyužívané zimné stredisko Vojšín, chýbajúca umelá ľadová plocha,...).
Vybudovaná a podporovaná športová infraštruktúra – novovybudované športoviská, detské ihriská, mestský futbalový štadión.	Chýbajúca športová hala (multifunkčná, využiteľná aj pre kultúrne podujatia)
Aktívne zapájanie sa CVČ a ZUŠ do zabezpečovania podujatí organizovaných mestom.	Nedostatočné prepojenie športovísk (infraštruktúra, medzi sebou, s ostatnými už jestvujúcimi športoviskami)
	Neprepojenie šport a služby (rekreácia, regenerácia a oddych)
	Zlý technický stav KD Bukovina a Štále, ich nedostatočné využitie.
	Zanedbaný, nevyužívaný objekt Zvonička.



## Program rozvoja mesta Nová Baňa na roky 2014-2020

Príležitosti	Ohrozenia
Zvýšenie počtu návštevníkov mesta z okolitých obcí regiónu.	Nedostatok finančných zdrojov na realizáciu kultúrnych, spoločenských a športových podujatí.
Vytváranie lepších podmienok pre systematické zapájanie detí a mládeže do voľno-časových aktivít.	Zmena životného štýlu so zameraním na pasívny oddych (TV, počítač) na úkor aktívneho.
Udržanie ľudových tradícií, celoročných kultúrnych a športových podujatí v meste v kombinácii vlastných zdrojov a prostredníctvom získania doplnkových zdrojov financovania.	
Získanie nenávr. finan. prostriedkov z fondov EÚ, ŠR a iných zdrojov na zlepšenie materiálno-techn. podmienok v oblasti kultúry a športu.	
Sociálne služby a sociálna infraštruktúra	
Silné stránky	Slabé stránky
Široká sieť zariadení sociálnych služieb – detský domov, DSS Hrabiny – zariadenie pre seniorov, telesne postihnutú mládež.	Nízka kapacita a škála sociálnych služieb – opatrovateľské služby pre starších obyvateľov.
Podpora činnosti Denného centra seniorov LIPA zo strany mesta.	Absencia spracovaného Komunitného plánu sociálnych služieb.
Poskytovanie sociálnych služieb občanom mesta v súlade s kompetenciami a platnou legislatívou.	Obmedzená dostupnosť akútnej nemocničnej zdravotnej starostlivosti a LSPP, chýbajúca nemocnica.
Dotačná politika mesta pre sociálne slabšie skupiny obyvateľstva.	Nedostatok odborných lekárov, nedostatok zdravotníckych pracovníkov vo vybraných odbornostiach.
Vzdelávanie odborných zamestnancov v sociálnych službách a zvyšovanie ich kvalifikácie	Nedostatok cenovo dostupných a nájomných bytov (vysoké ceny bytov pre mladé rodiny).
Základná ponuka ambulancií súkromných poskytovateľov zdravotnej starostlivosti.	Neexistujúca občianska infraštruktúra pri nákupných centrách COOP Jednota, Lidl.
Poskytovanie služieb Agentúry domácej ošetrovateľskej služby (ADOS).	
V územnom pláne už vymedzené územia na komplexnú bytovú výstavbu (ul. Pod sekvojou).	
Príležitosti	Ohrozenia
Možnosť viac-zdrojového financovania sociálnych služieb.	Vysoký priemerný vek pracovníkov v zdravotníctve.
Legislatívne zakotvenie nových druhov sociálnych služieb.	Nedostatok financií na štátom garantovaných zdravotnú starostlivosť.
Tlak pacientov na kvalitu poskytovanej zdravotnej starostlivosti.	Prehľbovanie sociálnych rozdielov obyvateľstva a tým zvyšovanie nedostupnosti sociálnej a zdravotnej starostlivosti.
Získanie nenávratných finančných prostriedkov z fondov EÚ mestami aj neverejnými poskytovateľmi pre financovanie služieb sociálnej a zdravotnej starostlivosti.	Presun kompetencií v sociálnej oblasti zo štátu na samosprávu bez krytia financovania.
	Uprednostňovanie inštitucionálnych sociálnych služieb pred komunitnými a terénnymi sociálnymi službami tak občanmi ako aj poskytovateľmi sociálnych služieb.
	Zhoršujúca sa dostupnosť zdravot. zariadení.



## Program rozvoja mesta Nová Baňa na roky 2014-2020

<b>HOSPODÁRSKA POLITIKA</b>	
<b>Hospodársky rozvoj a technická infraštruktúra</b>	
<b>Silné stránky</b>	<b>Slabé stránky</b>
Výhodná geografická poloha, dopravná dostupnosť (R1).	Absentujúci passport pozemkov vhodných pre podnikateľské účely v k.ú. mesta.
Etablovaní silní zahraniční investori.	Nevytvorené podmienky pre nových investorov, nedostatok miesta pre výrobné podniky.
Plánované investície do rozširovania výroby existujúcich podnikov (Cortizo) s výhľadom zvyšovania počtu pracovných príležitostí.	Chýbajúce štruktúry pre podporu podnikateľského prostredia (podnikateľský inkubátor, inovačné centrum).
Dlhoročná tradícia vo výrobe minerálnych vlákien.	Nedostatočná ponuka niektorých služieb – kožušníctvo, hodinárstvo, oprava obuvi, servisné služby a podobne.
Dobrá dostupnosť a sústredenosť inštitúcií (úradov) v meste (okrem DÚ).	Nevyhovujúci technický stav budov v majetku mesta – energetická náročnosť časti budov.
Tradícia v pestovaní ovocia, v chove hospodárskych zvierat.	Zlý technický stav miestnych komunikácií, nedostatok chodníkov a parkovacích miest.
Tradícia remeselnej výroby a odborných živností (zručností).	Energeticky náročná prevádzka časti verejného osvetlenia, zastaraná technológia.
Lesnatosť územia a dlhodobá tradícia lesníctva.	Nevhodné podmienky pre chodcov z dôvodu nedomyslených priechodov pre chodcov, ktoré nespĺňajú podmienky bezbariérovosti
Podpora podnikateľských aktivít zo strany mesta.	Nerovnomerný rozvoj mesta medzi mestskou časťou a okrajovými časťami mesta v oblasti technickej infraštruktúry, investícií a využitia hospodárskeho potenciálu.
Budovy vo vlastníctve mesta s možnosťou využitia pre podnikateľské účely.	Nedostatočné technické vybavenie DHZ.
Zrekonštruované centrum mesta.	
Spracovaný audit systému verejného osvetlenia.	
Kamerový systém mesta zabezpečujúci zvýšenú ochranu majetku a obyvateľov v centre mesta.	
Podpora činnosti Dobrovoľného hasičského zboru.	
<b>Príležitosti</b>	<b>Ohrozenia</b>
Inovačný potenciál podnikov pre výskum, vývoj a inovácie podporený nenávratnými finančnými prostriedkami z fondov EÚ.	Legislatíva, ktorá nezohľadňuje úroveň kvalifikovanej sily a úroveň stredného školstva v nadväznosti na trh práce.
Vytváranie synergických efektov pri využívaní rozvojových faktorov prostredníctvom partnerstva so strategickými sociálno-ekonom. partnermi mesta Nová Baňa aj pri vytváraní podmienok pre udržanie existujúcich zamestnávateľov na území mesta.	Nezáujem a nedostatočné využívanie inovačného potenciálu a nedostatočný dopyt po inováciách v podnikateľskej sfére.
Podpora obnovy tradičnej remeselnej výroby a produkcie zo strany štátu.	Neustále sa meniaci legislatíva.
Rozvoj rodinného a individuálneho podnikania – poľnohospodárstvo.	Zvyšovanie administratívnej zaťažnosti podnikateľských subjektov.
Získanie nenávratných finančných prostriedkov z fondov EÚ, ŠR a iných zdrojov na rozvoj a udržanie kvalitnej technickej a občianskej infraštruktúry.	



## Program rozvoja mesta Nová Baňa na roky 2014-2020

Cestovný ruch	
Silné stránky	Slabé stránky
Bohatá banícka a geomontánna história regiónu – banské diela, výroba mlynských kameňov z ryolitu, prvé použitie Potterovho ohňového atmosférického stroja na európskom kontinente.	Absencia koncepcie integrovaného využitia zariadení a existujúcich atraktivít (destinačný marketing).
Postupná obnova kultúrnych pamiatok v meste a podpora zachovania pamätihodností mesta.	Nízke využitie potenciálu členských obcí Združenia mikroregiónu Nová Baňa pre rozvoj CR.
Atraktívne prírodné prostredie – náučný chodník NCH Zvonička, náučný chodník Vojšín, vyhliadkové trasy Nová Baňa-Červená skala-Havrana skala-Háj, Zvonička – Kohútovo, Kalvária, Sedlová skala, Zámčisko a podobne.	Nedostatočne vybudovaná infraštruktúra cestovného ruchu v rekreačnej oblasti TAJCH (WC, šatne, sprchy), nevhodné zloženie vody.
Rôznorodá pôvodná fauna a flóra – lokálne významná mokraď Nová Baňa na Tajchu o rozlohe 50 000 m <sup>2</sup> , p.č.1030, chránené stromy napr. brekyňa na Sitárovom vrchu, Pusztelnikov brečtan, sekvojovce a podobne.	Nevyhovujúca dopravná dostupnosť miestnych turistických lokalít (napr. zlý technický stav cestnej komunikácie do rekreačnej oblasti TAJCH).
Krajinný, prírodný potenciál okrajových častí mesta využiteľný pre obyvateľov z iných aglomerácií ale aj obyvateľov Novej Bane žijúcich v častiach s mestským osídlením.	Chýbajúce produkty cestovného ruchu – pobyty pre jednotlivé cieľové skupiny – rodiny s deťmi, seniori a pod.
Dobré podmienky pre celoročnú turistiku (značené cyklotrasy, vodná, pešia turistika), lyžovanie, jazdectvo, poľovníctvo a rybolov.	Neprevádzkované kúpalisko.
Kvalitná ponuka ubytovacích služieb rôznych kategórií.	Neprevádzkované kino VATRA.
Zlepšujúca sa ponuka stravovacích služieb.	
Dlhodobá tradícia rekreačnej oblasti TAJCH.	
Záujem a aktívna spolupráca mesta a poskytovateľov služieb CR pri budovaní infraštruktúry CR.	
Príležitosti	Ohrozenia
Prírodné a kultúrno-historické podmienky mesta ako potenciál pre rozvoj cestovného ruchu v oblasti turizmu, cykloturizmu, vodnej turistiky a rekreácie – využívanie doplnkových zdrojov na financovanie takýchto aktivít.	Nedostatočná propagácia regiónu na národnej a nadnárodnej úrovni.
Predpoklad na rozvoj agroturistiky, vidieckeho cestovného ruchu.	Nepostačujúca motivácia k domácejmu CR.
Zvyšujúci sa záujem obyvateľstva o zdravý životný štýl.	Nezáujem investorov o rozvoj, budovanie a zvýšenie úrovne služieb v oblasti CR
Zvyšujúci sa záujem o poznávací a zážitkový CR zo strany používateľov.	
Atraktívne kultúrne podujatia – dlhodobá história a tradícia, napr. folková Nová Baňa.	
Pôsobenie záujmových združení na území mesta – OOCR Región Gron, ZM Nová Baňa.	
Považovanie propagácie infraštruktúry CR (cyklochodník, NCH, lyžiarske možnosti, atď.) za plnohodnotnú súčasť realizácie CR.	



## Program rozvoja mesta Nová Baňa na roky 2014-2020

ENVIRONMENTÁLNA POLITIKA	
Životné prostredie	
Silné stránky	Slabé stránky
Spracovaný Program odpadového hospodárstva.	Vysoký podiel triedených zložiek odpadu vo zväznom zmesovom odpade (vlastné zisťovanie).
Pravidelne zostavovaný a zverejňovaný harmonogram zberu triedeného odpadu.	Zastaranosť technického vybavenia Technických služieb (stav a vybavenie zvozových vozidiel, vybavenosť zberových dvorov a pod.).
Obstaraná technológia na úpravu biologicky rozložiteľných odpadov pred ich zhodnotením.	Nízka úroveň technologického vybavenia Technických služieb (technológia triedenia odpadu na zberných dvoroch).
Existencia dvoch fungujúcich zberných dvorov.	Čierne skládky – veľa odpadu popri cestách.
Základná pravidelná osвета o spôsobe triedenia odpadu.	Nízka uvedomelosť a znalosť občanov v triedení odpadov (preškolenie so strany mesta).
Obstaraná technológia na zníženie znečisťovania ovzdušia - technika na čistenie komunikácií.	Nedostatočná technická infraštruktúra pre súčasné a budúce projekty (kanalizácia, voda).
Investície mesta do znižovania energetickej náročnosti budov v majetku mesta.	Nedostatočná kontrolná činnosť napojenia obyvateľov na jestvujúcu kanalizáciu, resp. nakladania s odpadom so žúmp.
Zmena palivovej základne v budovách vo vlastníctve mesta vykurovaných elektr. energiou.	Náročná dostupnosť informácií o správcoch vodných tokov na internete.
Spracovaná štúdia na doplnenie zelene v centre mesta.	Identifikované územia zosuvov pôdy..
Rozmanitá členitosť katastrálneho územia mesta.	
Vzácné prírodné lokality a útvary – NPP Starohutiansky vodopád, PR Bujakov vrch, lokálne významná mokrad' TAJCH.	
Vysoká lesnatosť územia mesta.	
Rôznorodá pôvodná fauna a flóra – výskyt chránených rastlín a stromov.	
Zvyšujúci sa záujem obyvateľov o ochranu prírody.	
Príležitosti	Ohrozenia
Zvyšovanie environmentálneho povedomia obyvateľstva v oblasti triedenia odpadu.	Klimatické zmeny (častejší výskyt intenzívnych vln horúčav, výskyt suchých období striedaných s intenzívnymi privalovými zrážkami).
Využitie legislatívy na motiváciu obyvateľstva pre zhodnocovanie odpadov.	Zvyšovanie nákladov na likvidáciu odpadov.
Získanie fin. prostriedkov za zvýšené odovzdané množstvá a komodity vytried. zložiek odpadov.	Nedostatočné zdroje na likvidáciu čiernych skládok, údržbu mestskej zelene a pasienkov.
Rozvoj nových technológií v oblasti životného prostredia ako príležitosť pre zvyšovanie kvality životného prostredia.	Znečistenie vodných tokov, nebezpečenstvo záplav.
Získanie nenávratných fin. prostriedkov z fondov EÚ na zlepšenie kvality živ. prostredia (odpadové hospodárstvo, kanalizačná sieť, ochrana ovzdušia, environmentálna výchova a ďalšie oblasti).	Nedostupnosť nenávratných fin. prostriedkov z fondov EÚ, ŠR a iných zdrojov na zlepšenie kvality služieb poskytovaných mestom v oblasti životného prostredia.
	Nebezpečenstvo povodní – nedostatočné udržiavanie a regulácia potokov (Starohutský a Novobanský).
	Neudržiavanie trávnatých porastov a rozširovanie invázných a nepôvodných druhov rastlín.





## Program rozvoja mesta Nová Baňa na roky 2014-2020

### Analýza možných rizík a hrozieb, identifikácia kritických oblastí rozvoja

Formulár č. 13 – Kontrolný zoznam pre hodnotenie možných rizík (rozvoja územia)

Druh rizika	Objekt rizika	Zdroj rizika	Nežiaduce dôsledky	Pravdepodobnosť
Technické	Územie	<ul style="list-style-type: none"><li>o Priemyselné havárie.</li></ul>	<ul style="list-style-type: none"><li>o Znečistenie životného prostredia (ovzdušie, voda, pôda).</li><li>o Ohrozenie ľudských životov.</li><li>o V blízkosti mesta cca 30 km sa nachádza JE Mochovce.</li></ul>	Nízka
Environmentálne	Územie	<ul style="list-style-type: none"><li>o Objavenie doteraz neidentifikovaných starých environmentálnych záťaží.</li></ul>	<ul style="list-style-type: none"><li>o Nadmerné znečistenie.</li><li>o Živelné pohromy – záplavy.</li></ul>	Nízka
Sociálne	Územie	<ul style="list-style-type: none"><li>o Zníženie životnej úrovne.</li></ul>	<ul style="list-style-type: none"><li>o Zvýšenie kriminality.</li><li>o Zvýšenie chudoby.</li><li>o Zhoršenie zdravotného stavu obyvateľstva</li><li>o Odliv mladých ľudí z mesta</li></ul>	Nízka
Ekonomické	Územie	<ul style="list-style-type: none"><li>o Financovanie z doplnkových zdrojov financovania – fondy EÚ, ŠR a iné zdroje.</li><li>o Nadmerné úvery, pôžičky.</li></ul>	<ul style="list-style-type: none"><li>o Nerealizované rozvojové projekty.</li><li>o Zvýšené riziko zadlženia.</li></ul>	Nízka

Zdroj: vlastné spracovanie





## **Program rozvoja mesta Nová Baňa na roky 2014-2020**

### **1.4. Zhodnotenie hlavných disparít a faktorov rozvoja**

#### **Hlavné disparity rozvoja mesta Nová Baňa:**

- Nedostatok kvalifikovanej pracovnej sily pre hlavné odvetvia priemyselných firiem nachádzajúcich sa na území mesta.
- Nevhodná štruktúra učebných odborov pre potreby praxe – zosúladenie ponuky a dopytu na trhu práce.
- Nedostatočné prepojenie vzdelávacieho systému s podnikateľskou sférou.
- Chýbajúce štruktúry poradenských a inovačných centier na podporu podnikateľského prostredia, vrátane vedecko-technologických parkov so zameraním na rozhodujúce odvetvia a tradičné odvetvia.
- Nízka kapacita a škála poskytovaných sociálnych služieb.
- Absencia spracovaného Komunitného plánu sociálnych služieb.
- Chýbajúce produkty cestovného ruchu – pobyty pre jednotlivé cieľové skupiny – rodiny s deťmi, seniori.
- Chýbajúce moderné kultúrne centrum s požadovanou kapacitou cca 500 osôb.
- Nedostatočne vybudovaná infraštruktúra cestovného ruchu v rekreačnej oblasti TAJCH (WC, šatne, sprchy) a chýbajúce verejné WC na námestí sv. Alžbety – mieste prvej zastávky mnohých turistov prichádzajúcich do mesta
- Zastarané a poruchové vnútorné rozvody v budove ZŠ J. Zemana (kanalizácia, teplo, elektroinštalácia, kotolňa).
- Zastarané technologické vybavenie školskej jedálne pri ZŠ. J. Zemana.
- Nedostatočné a zastarané materiálo-technické vybavenie odborných učební ZŠ J. Zemana.
- Zastarané vnútorné vybavenie MŠ Nábrežná
- Nedostatočne vybavený areál MŠ Nábrežná.
- Nedostatočné technické vybavenie DHZ.
- Nevyhovujúci technický stav verejných budov vyžadujúcich si rekonštrukciu.
- Nedostatočná technická infraštruktúra pre súčasné a budúce projekty (kanalizácia, voda).
- Zlý technický stav miestnych komunikácií, nedostatok chodníkov a parkovacích miest.
- Energeticky náročná prevádzka časti verejného osvetlenia – zastaraná technológia.
- Zastaranosť technického a technologického vybavenia Technických služieb (stav a vybavenie zvozových vozidiel, vybavenosť zberových dvorov vhodnými priestormi pre skladovanie vytriedených zložiek odpadu a pod.).

#### **Hlavné faktory rozvoja mesta Nová Baňa:**

- Výhodná geografická poloha pre tok tovarov a služieb, polohový potenciál mesta, logistické väzby a dopravná dostupnosť rýchlou komunikáciou R1.
- Stabilné zamestnávateľské a podnikateľské subjekty pôsobiace na území mesta (etablovaní silní zahraniční investori).
- Budovanie poradenských centier pre rozvoj podnikateľského prostredia.
- Široká sieť školských zariadení (predškolského, základného, stredného a mimoškolského vzdelávania) zriadených viacerými zriaďovateľmi.



## **Program rozvoja mesta Nová Baňa na roky 2014-2020**

- Dostatočný záujem podnikateľov o spoluprácu so strednými školami pri plánovaní a príprave učebných odborov.
- Vytvorenie regionálneho systému celoživotného vzdelávania, spolupráca zástupcov zamestnávateľov a zástupcov sektoru školstva pri tvorbe obsahovej štruktúry stredoškolského štúdia.
- Mestská knižnica poskytujúca kvalitné informačno-knižničné služby, organizovanie besied.
- Existencia aktívnych organizácií, občianskych združení, športových klubov.
- Dotačná podpora OZ zo strany mesta na kultúrny, spoločenský a športový rozvoj mesta a obyvateľov
- Vybudovaná a podporovaná športová infraštruktúra – novovybudované športoviská, detské ihriská, mestský futbalový štadión.
- Široká sieť zariadení sociálnych služieb – detský domov, zariadenie pre seniorov, DSS Hrabiny – telesne postihnutú mládež.
- Pravidelné investovanie do budovania a údržby mestskej technickej infraštruktúry.
- Využitie kultúrno-historického potenciálu a prírodného potenciálu na rozvoj cestovného ruchu.
- Podpora Oblastnej organizácie cestovného ruchu Región GRON, podpora verejno-súkromných partnerstiev.
- Využitie regionálnych produktov, celoročných kultúrnych podujatí v meste, kultúrnych tradícií a remesiel.
- Základná pravidelná osвета o spôsobe triedenia odpadu.
- Investície mesta do znižovania energetickej náročnosti budov v majetku mesta.
- Spracovaná štúdia na doplnenie zelene v centre mesta.
- Možnosť využívania európskych štrukturálnych a investičných fondov v programovom období 2014-2020 a iných zdrojov financovania pre rozvojové zámery mesta.



## Program rozvoja mesta Nová Baňa na roky 2014-2020

### ČASŤ 2 STRATEGICKÁ ČASŤ

#### 2.1. Úvodné informácie

Strategická časť Programu rozvoja mesta Nová Baňa na roky 2014-2020 nadväzuje na analytickú časť, ktorej výstupom je komplexná analýza a SWOT analýza. Strategická časť obsahuje stratégiu rozvoja mesta pri zohľadnení jeho vnútorných špecifik a určení hlavných cieľov a priorít rozvoja mesta pri rešpektovaní princípov regionálnej politiky v záujme dosiahnutia vyváženého udržateľného rozvoja územia.

Strategická časť obsahuje:

1. Víziu územia.
2. Formuláciu a návrh stratégie.
3. Výber a popis strategických cieľov v jednotlivých politikách – oblastiach rozvoja (hospodárska, sociálna, environmentálna).

Rozvoj územia mesta je potrebné chápať a posudzovať v širších súvislostiach vo všetkých oblastiach jeho pôsobenia, nie izolovane. Pre stanovenie stratégie je preto nevyhnutné rešpektovať odhady možného rozvoja vyšších (nadnárodných, národných, regionálnych) úrovní pre strednodobé a dlhodobé časové horizonty. Východiská pre odhady budúceho vývoja sú deklarované predovšetkým v dokumente Európa 2020, v ktorom na stanovené ciele nadväzujú aj ukazovatele pre ich hodnotenie.

Stratégia Európa 2020 predstavuje víziu európskeho sociálneho trhového hospodárstva v 21. storočí.

Základom stratégie sú tri vzájomne sa dopĺňajúce priority:

1. **Inteligentný rast** - vytvorenie hospodárstva založeného na znalostiach a inovácií.
2. **Udržateľný rast** - podporovanie ekologickejšieho a konkurencieschopnejšieho hospodárstva, ktoré efektívnejšie využíva zdroje.
3. **Inkluzívny rast** – podporovanie hospodárstva s vysokou mierou zamestnanosti, ktoré zabezpečí sociálnu a územnú súdržnosť.

Európska únia si musí stanoviť, aký pokrok chce dosiahnuť do roku 2020. Na tento účel navrhuje Komisia nasledovné hlavné ciele EÚ v jednotlivých oblastiach:

- **Zamestnanosť:** Miera zamestnanosti obyvateľov vo veku 20-64 by mala dosiahnuť 75%
- **Výskum a vývoj:** Úroveň investícií do výskumu a vývoja by mala dosiahnuť 3% HDP EÚ.
- **Zmena klímy a energetickej udržateľnosti:** Je potrebné dosiahnuť ciele “20/20/20” v oblasti klímy/energie (vrátane zvýšenia záväzku, pokiaľ ide o zníženie emisií na 30%, ak budú vhodné podmienky).
- **Vzdelávanie:** podiel ľudí, ktorí predčasne ukončia školskú dochádzku, by sa mal znížiť pod 10% a



## Program rozvoja mesta Nová Baňa na roky 2014-2020

minimálne 40% mladých ľudí by malo mať vysokoškolské vzdelanie.

- **Boj proti chudobe a sociálnemu vylúčeniu:** o 20 miliónov menej ľudí by malo byť ohrozených chudobou.

Tieto ciele sa vzájomne dopĺňajú a sú nevyhnutné na dosiahnutie celkového úspechu. Komisia v stratégii navrhuje, aby členské štáty pretransformovali ciele EÚ na vnútroštátne ciele a postupy, a aby každý člených štát prispôbil stratégiu Európa 2020 svojim podmienkam.

Aplikáciu stratégie Európa 2020 pre jednotlivé členské štáty sa snaží Európska únia konkretizovať v odporúčaniach pre jednotlivé krajiny. Slovenské hospodárstvo, ktoré zaznamenalo jednu z najrýchlejších obnov po finančnej kríze, čelí výzvam, ako je posilnenie domácej výrobnéj základne, diverzifikácia zdrojov rastu, a zároveň konsolidácia dosiahnutého pokroku, pokiaľ ide o štrukturálne reformy a verejné financie. Po spomalení v roku 2013 hospodárska činnosť na Slovensku v roku 2014 opätovne vzrástla. Napriek tomu sa očakáva, že podmienky na trhu práce sa budú zlepšovať len mierne.<sup>1</sup>

Na zlepšenie rastového potenciálu Slovenska sú potrebné ďalšie opatrenia. Takisto by sa mali zintenzívniť reformy v oblastiach ako je zamestnanosť, vzdelávanie, podnikateľské prostredie a inovácia, energetika a verejná správa. Hoci celkový deficit verejných financií v roku 2013 dosiahol 2,8 % HDP a očakáva sa, že aj v nadchádzajúcich rokoch zostane pod úrovňou 3 % HDP, korekcia nadmerného deficitu nesie so sebou riziká. Okrem toho sa vláda plánuje naďalej zameriavať na rastovo orientované výdavky, avšak poskytnuté údaje tento cieľ úplne nepotvrdzujú.<sup>1</sup>

### Odporúčania Európskej komisie na rok 2014 v skratke

Komisia vydala šesť odporúčaní určené Slovensku, aby tak pomohla zlepšiť jeho hospodársku výkonnosť. Týkajú sa týchto oblastí: verejné financie, dane, trh práce, vzdelávanie a odborná príprava, sieťové odvetvia, podnikateľské prostredie a efektívnosť verejnej správy.<sup>1</sup>

Pre formuláciu vízie a návrh stratégie mesta Nová Baňa je dôležitejšie reflektovať na odhady budúceho vývoja zapracované do dokumentov na národnej a regionálnej úrovni, predovšetkým na Národnú stratégiu regionálneho rozvoja, ktorá bola aktualizovaná v máji 2014 (Uznesenie Vlády SR č. 222/2014) a na aktuálny dokument na úrovni Banskobystrického samosprávneho kraja, ktorý však v čase tvorby stratégie rozvoja mesta Nová Baňa spracovaný nebol.

Aktualizácia národnej stratégie uvádza hlavné faktory rozvoja regiónov Slovenska, analyzuje regionálne disparity, predkladá prognózu hospodárskeho vývoja v regiónoch Slovenska. Hodnotí východiskový stav a predkladá princípy zásadného smerovania v prioritných oblastiach, na ktoré je potrebné - aj v súlade so stratégiou Európa 2020 - klásť v regionálnom rozvoji Slovenskej republiky hlavný dôraz.

---

<sup>1</sup>Zdroj: [http://ec.europa.eu/europe2020/europe-2020-in-your-country/slovensko/country-specific-recommendations/index\\_sk.htm](http://ec.europa.eu/europe2020/europe-2020-in-your-country/slovensko/country-specific-recommendations/index_sk.htm)



## Program rozvoja mesta Nová Baňa na roky 2014-2020

### 2.2. Vízia mesta Nová Baňa

V zmysle aktualizovanej Národnej stratégie regionálneho rozvoja Slovenskej republiky sa očakáva, že regióny budú schopné efektívne využívať svoj vnútorný potenciál ako svoju konkurenčnú výhodu s cieľom zvyšovať kvalitu života obyvateľov a v rámci jednotlivých regiónov budú znižované vnútroregionálne rozdiely. Počas realizácie aktualizovanej Národnej stratégie regionálneho rozvoja SR bude pri plánovacích procesoch uplatňovaný integrovaný prístup orientovaný smerom k udržateľnému sociálnemu, ekonomickému, environmentálnemu a územnému rozvoju regiónov.

Vízia regionálneho rozvoja predstavuje stav, ku ktorému má Slovensko za niekoľko rokov dospieť, vymedzuje rámec pre definovanie strategických cieľov a priorít na obdobie 2014 až 2020 s výhľadom do roku 2030, ako aj postupy na ich dosiahnutie.

Vízia regionálneho rozvoja Slovenska je definovaná nasledovne:

*“Slovensko sa má stať krajinou s vysokou kvalitou života všetkých občanov. Každý región bude využívať svoje danosti v prospech svojho udržateľného hospodárskeho, sociálneho, environmentálneho a územného rozvoja a tým aj Slovenskej republiky, ako vyspelého, hospodársky, politicky a sociálne súdržného členského štátu Európskej únie.”*

Pre naplnenie dlhodobej vízie regionálneho rozvoja podľa aktualizovanej Národnej stratégie regionálneho rozvoja Slovenskej republiky zameranej na rozvoj regiónov, zvyšovanie ich výkonnostného potenciálu a konkurencieschopnosti je stanovený nasledovný strategický cieľ:

*“Integrovaným a výsledkovo orientovaným prístupom k regionálnemu rozvoju a na základe využitia vnútorného potenciálu regiónov zvýšiť do roku 2030 ich adaptabilitu, konkurencieschopnosť a výkonnosť pri súčasnom zvyšovaní kvality života obyvateľov a pri rešpektovaní princípov udržateľného rozvoja”.*

Stanovenie vízie predstavuje očakávaný stav, ktorý má mesto Nová Baňa z dlhodobého hľadiska dosiahnuť. Vymedzuje rámec pre definovanie strategických cieľov a priorít na obdobie nasledujúcich 10 – 14 rokov a postupov na ich dosiahnutie.

Mesto Nová Baňa má stanovenú nasledovnú víziu, ktorá zodpovedá dosiahnutým výsledkom počas rokov 2007-2013 a aj očakávaniam pre nasledovné roky 2014-2020 s výhľadom do roku 2030:

***„Mesto Nová Baňa bude v roku 2030 mestom aktívnych a vzdelaných ľudí s priateľským prostredím pre život a podnikanie, ktoré všestranným rozvojom a s využitím vnútorného potenciálu všetkých daností svojho územia zabezpečuje zvyšovanie kvality života všetkých svojich obyvateľov.“***



## **Program rozvoja mesta Nová Baňa na roky 2014-2020**

### **2.3. Strategický cieľ rozvoja mesta Nová Baňa**

Pri stanovení strategického cieľa mesta Nová Baňa sa prihliadalo na aktualizáciu Národnej stratégie regionálneho rozvoja Slovenskej republiky (Uznesenie Vlády SR č.222, máj 2014). Dokument je v súlade s inými strategickými a koncepčnými dokumentmi, a to so spomínanou stratégiou Európa 2020, v oblasti politiky súdržnosti nadväzuje na Partnerskú dohodu SR na roky 2014 – 2020, v oblasti územného rozvoja je stratégia koordinovaná s Koncepciou územného rozvoja Slovenska. Prostredníctvom nástrojov politiky rozvoja tento dokument nadväzuje aj na realizáciu rozvojových programov financovaných zo štátneho rozpočtu a doplnkových zdrojov financovania.

V oblasti hospodárskeho a sociálneho rozvoja regiónov majú svoje nezastupiteľné postavenie obce, ako jedna z troch úrovní verejnej správy. Obce tvoria integrálnu súčasť regionálnej politiky a regionálneho rozvoja. Ekonomika obcí predstavuje významnú časť verejných financií. Obce zabezpečujú výkony a služby vo verejnom záujme v rámci originálnych kompetencií alebo preneseného výkonu štátnej správy.

V dokumente sú uvádzané hlavné faktory rozvoja regiónov Slovenska, determinanty konkurencieschopnosti regiónov a hlavné disparity. Dokument Národná stratégia regionálneho rozvoja je považovaný za záväzný programovací dokument pre jednotlivé regióny, mestá, obce, teda aj pre mesto Nová Baňa.

Strategický cieľ mesta Nová Baňa na roky 2014-2020 s rešpektovaním strategických cieľov pre Banskobystrický samosprávny kraj je nasledovný:

*„Strategickým cieľom rozvoja mesta Nová Baňa na roky 2014-2020 je vytvorenie podmienok pre zvyšovanie kvality života obyvateľov mesta Nová Baňa, konkurencieschopný hospodársky rozvoj a kvalitné životné prostredie s rešpektovaním strategických cieľov VÚC Banskobystrického samosprávneho kraja.“*

### **2.4. Stratégia rozvoja mesta Nová Baňa**

Cieľom strategickej časti je návrh takých prioritných oblastí a opatrení, ktoré budú viesť k dosiahnutiu strategického cieľa a teda následne naplneniu vízie mesta rešpektujúc princípy regionálnej politiky. Prioritných oblastí a opatrení, ktoré sú priamo v kompetencii mesta a tiež oblastí, ktoré nie sú priamo v kompetencii mesta, ale mesto ich v rámci svojich schopností a možností dokáže ovplyvniť (najmä pri využití princípu partnerstva).

Definovanie stratégie rozvoja mesta Nová Baňa nadväzuje na výsledky analýz, vychádza z poznania komplexného vnútorného prostredia, potrieb obyvateľov mesta Nová Baňa. Do riešenia pomerne širokého spektra existujúcich rozvojových potrieb aktívne vstupujú viacerí aktéri (štát, miestna samospráva, súkromný sektor, mimovládne organizácie atď.) s rôznymi kompetenciami, záujmami a finančnými zdrojmi. Zároveň vychádza z predpokladu, že príslušné orgány verejnej správy na národnej





## Program rozvoja mesta Nová Baňa na roky 2014-2020

a regionálnej úrovni zabezpečia koordinovaný prístup pri zabezpečení plánovaných zmien, ktorého dôležitým predpokladom je dobrá informovanosť kľúčových aktérov a ich spolupráca. Osobitná pozornosť v stratégii je venovaná koordinácii rozvojových zámerov mesta, ktoré budú cez schválené operačné programy spolufinancované zo zdrojov európskych fondov.

Je spracovaná v súlade s aktualizovanou Národnou stratégiou regionálneho rozvoja Slovenskej republiky, v súlade s prioritnými oblasťami v nej definovanými, a to:

PO 1 Ľudské zdroje – zvýšenie kvality ľudského kapitálu

PO 2 Ekonomická výkonnosť a konkurencieschopnosť hospodárstva

PO 3 Štrukturálne zmeny

PO 4 Poznatkovo orientovaná ekonomika

PO 5 Ochrana a tvorba životného prostredia

Tieto sú premietnuté do priraditných oblastí navrhovaných v stratégii rozvoja mesta s prispôbením podmienkam úrovne samosprávy a tiež zlúčením PO 2 – PO 4 do jednej spoločnej prioritnej oblasti – Hospodárska politika.

Pre naplnenie vízie a na dosiahnutie strategického cieľa si mesto Nová Baňa stanovilo tri nasledovné hlavné prioritné oblasti / politiky:





## Program rozvoja mesta Nová Baňa na roky 2014-2020

1. **Sociálna politika** – zahŕňa oblasť trhu práce, školstvo a vzdelávanie, sociálne služby a sociálnu infraštruktúru (sociálnu, bytovú a zdravotnícku), kultúru a šport, rozvoj a podporu partnerskej spolupráce.
2. **Hospodárska politika** – pozostáva z oblastí so zameraním na podnikateľské prostredie (podpora malého a stredného podnikania, podpora veľkých podnikov a pod.), na podporu remeselnej a poľnohospodárskej výroby, rozvoj cestovného ruchu, rozvoj dopravnej (miestne komunikácie, parkovacie miesta, chodníky, cyklodoprava a pod.) a ostatnej technickej infraštruktúry (mestský rozhlas, kamerový systém, osvetlenie, verejné toalety a pod.), efektívna verejná správa, výskum a inovácie, kultúrny a kreatívny priemysel (ide o priemysel, ktorý pridáva výsledkom duševnej tvorivej činnosti hospodársku hodnotu, zahŕňa najmä umenie, podporu tradičných remesiel, folklóru a pod.)
3. **Environmentálna politika** – so zameraním na odpadové hospodárstvo, vodné hospodárstvo (voda, kanalizácia, protipovodňové opatrenia, opatrenia vedúce k prevencii pred živelnými pohromami), na ochranu a tvorbu zložiek životného prostredia (ovzdušie, zeleň v meste, zníženie spotreby energie pri prevádzke verejných budov a pod.), na ochranu krajiny a prírody.

Prostredníctvom týchto prioritných oblastí ďalej rozpracovaných do jednotlivých opatrení bude mesto naplňať víziu rozvoja naplňaním strategického cieľa, vytvárať podmienky pre zvyšovanie kvality života obyvateľov mesta, pre konkurencieschopný hospodársky rozvoj a zvyšovanie kvality životného prostredia s rešpektovaním strategických cieľov Banskobystrického samosprávneho kraja.

### Formulár S1 – Plánovací formulár – vízia

#### Vízia

*Mesto Nová Baňa bude v roku 2030 mestom aktívnych a vzdelaných ľudí s priateľským prostredím pre život a podnikanie, ktoré všestranným rozvojom a s využitím vnútorného potenciálu všetkých daností svojho územia zabezpečuje zvyšovanie kvality života všetkých svojich obyvateľov.*

#### Strategický cieľ

*„Strategickým cieľom rozvoja mesta Nová Baňa na roky 2014-2020 je vytvorenie podmienok pre zvyšovanie kvality života obyvateľov mesta Nová Baňa, konkurencieschopný hospodársky rozvoj a kvalitné životné prostredie s rešpektovaním strategických cieľov VÚC Banskobystrického samosprávneho kraja.“*



**Program rozvoja  
mesta Nová Baňa na roky 2014-2020**

Formulár S2 – Tabuľka strategických cieľov a opatrení

<b>Vízia</b>			
<i>Mesto Nová Baňa bude v roku 2030 mestom aktívnych a vzdelaných ľudí s priateľským prostredím pre život a podnikanie, ktoré všestranným rozvojom a s využitím vnútorného potenciálu všetkých daností svojho územia zabezpečuje zvyšovanie kvality života všetkých svojich obyvateľov.</i>			
<b>Prioritná oblasť</b>	<b>Prioritná oblasť 1 (PO 1) Sociálna politika</b>	<b>Prioritná oblasť 2 (PO 2) Hospodárska politika</b>	<b>Prioritná oblasť 3 (PO 3) Environmentálna politika</b>
<b>Cieľ</b>	Zvýšiť kvalitu a zabezpečiť rozvoj ľudských zdrojov a všestrannú celoživotnú starostlivosť o obyvateľov mesta.	Upevniť inovatívne a konkurencieschopné hospodárstvo založené na využití vnútorného potenciálu územia, dobudovanej technickej infraštruktúry a kvalitných službách verejnej správy a cestovného ruchu.	Znížiť negatívne dopady vplývajúce na kvalitu životného prostredia a kvalitu života obyvateľov a zvýšiť ich environmentálne povedomie.
	<ul style="list-style-type: none"><li>• Školstvo a vzdelávanie</li><li>• Sociálne služby a sociálna infraštruktúra (sociálna, bytová a zdravotnícka).</li><li>• Kultúra a šport</li><li>• Rozvoj a podpora partnerskej spolupráce</li></ul>	<ul style="list-style-type: none"><li>• Podnikateľské prostredie</li><li>• Remeselná a poľnohospodárska výroba</li><li>• Cestovný ruch</li><li>• Technická infraštruktúra a služby verejnej správy</li><li>• Výskum a inovácie</li><li>• Kultúrny a kreatívny priemysel</li></ul>	<ul style="list-style-type: none"><li>• Odpadové hospodárstvo</li><li>• Vodné hospodárstvo (voda, kanalizácia, protipovodňové opatrenia, opatrenia vedúce k prevencii pred živelnými pohromami)</li><li>• Ochrana a tvorba zložiek životného prostredia</li></ul>
<b>Opatrenia</b>	<p><b>Opatrenie 1.1</b> – Podpora aktivít a projektov v oblasti školstva a vzdelávania.</p> <p><b>Opatrenie 1.2</b> – Výstavba, rekonštrukcia a modernizácia škôl a školských zariadení vrátane ich materiálno-technického vybavenia.</p> <p><b>Opatrenie 1.3</b> – Komplexná sociálna a zdravotná starostlivosť o obyvateľov mesta.</p> <p><b>Opatrenie 1.4</b> – Podpora výstavby a rekonštrukcie bytového fondu.</p> <p><b>Opatrenie 1.5</b> – Podpora športového, kultúrneho a spoločenského života v meste vrátane výstavby a modernizácie športovej a kultúrnej infraštruktúry.</p> <p><b>Opatrenie 1.6</b> – Rozvoj a podpora partnerskej spolupráce.</p>	<p><b>Opatrenie 2.1</b> - Zvýšenie atraktívnosti prostredia pre podnikanie a zamestnanosť.</p> <p><b>Opatrenie 2.2.</b> – Podpora remeselnej výroby a poľnohospodárskej produkcie „z dvora“.</p> <p><b>Opatrenie 2.3</b> – Ochrana a rozvoj kultúrneho a prírodného dedičstva.</p> <p><b>Opatrenie 2.4</b> - Vytváranie podmienok pre rozvoj cestovného ruchu a rekreácie.</p> <p><b>Opatrenie 2.5</b> – Podpora rozvoja dopravnej a ostatnej technickej infraštruktúry.</p> <p><b>Opatrenie 2.6</b> – Podpora rozvoja informačnej spoločnosti a efektívnej verejnej správy.</p> <p><b>Opatrenie 2.7</b> – Podpora aktivít a projektov v oblasti výskumu a inovácií.</p> <p><b>Opatrenie 2.8</b> – Podpora aktivít a projektov v oblasti kultúrneho a kreatívneho priemyslu.</p>	<p><b>Opatrenie 3.1</b> – Moderné a efektívne odpadové hospodárstvo.</p> <p><b>Opatrenie 3.2</b> – Rozvoj infraštruktúry vodného hospodárstva a podpora aktivít vedúcich k prevencii pred živelnými pohromami a odstraňovaniu ich následkov.</p> <p><b>Opatrenie 3.3</b> – Podpora aktivít a projektov v oblasti mestského prostredia, zachovania biodiverzity ekosystémov, ochrany a tvorby prírody a krajiny.</p> <p><b>Opatrenie 3.4</b> – Znižovanie emisií a energetickej spotreby.</p> <p><b>Opatrenie 3.5</b> – Podpora environmentálnej osvedy, výchovy a prevencie.</p>



## **Program rozvoja mesta Nová Baňa na roky 2014-2020**

V prioritných oblastiach si mesto stanovilo strategické ciele a navrhlo opatrenia na dosiahnutie strategických cieľov nasledovným spôsobom:

<b>1. PRIORITNÁ OBLASŤ - SOCIÁLNA POLITIKA</b>	
<b>Zvýšiť kvalitu a zabezpečiť rozvoj ľudských zdrojov a všestrannú celoživotnú starostlivosť o obyvateľov mesta.</b>	
<b>Opatrenie 1.1</b>	Podpora aktivít a projektov v oblasti školstva a vzdelávania.
<b>Opatrenie 1.2</b>	Výstavba, rekonštrukcia a modernizácia škôl a školských zariadení vrátane ich materiálno-technického vybavenia.
<b>Opatrenie 1.3</b>	Komplexná sociálna a zdravotná starostlivosť o obyvateľov mesta.
<b>Opatrenie 1.4</b>	Podpora výstavby a rekonštrukcie bytového fondu.
<b>Opatrenie 1.5</b>	Podpora športového, kultúrneho a spoločenského života v meste vrátane výstavby a modernizácie športovej a kultúrnej infraštruktúry.
<b>Opatrenie 1.6</b>	Rozvoj a podpora partnerskej spolupráce.

<b>2. PRIORITNÁ OBLASŤ – HOSPODÁRSKA POLITIKA</b>	
<b>Upevniť inovatívne a konkurencieschopné hospodárstvo založené na využití vnútorného potenciálu územia, dobudovanej technickej infraštruktúry a kvalitných službách verejnej správy a cestovného ruchu.</b>	
<b>Opatrenie 2.1</b>	Zvýšenie atraktívnosti prostredia pre podnikanie a zamestnanosť.
<b>Opatrenie 2.2</b>	Podpora remeselnej výroby a poľnohospodárskej produkcie „z dvora“.
<b>Opatrenie 2.3</b>	Ochrana a rozvoj kultúrneho a prírodného dedičstva.
<b>Opatrenie 2.4</b>	Vytváranie podmienok pre rozvoj cestovného ruchu a rekreácie.
<b>Opatrenie 2.5</b>	Podpora rozvoja dopravnej a ostatnej technickej infraštruktúry.
<b>Opatrenie 2.6</b>	Podpora rozvoja informačnej spoločnosti a efektívnej verejnej správy.
<b>Opatrenie 2.7</b>	Podpora aktivít a projektov v oblasti výskumu a inovácií.
<b>Opatrenie 2.8</b>	Podpora aktivít a projektov v oblasti kultúrneho a kreatívneho priemyslu.



## Program rozvoja mesta Nová Baňa na roky 2014-2020

### ČASŤ 3 PROGRAMOVÁ ČASŤ

Programová časť nadväzuje na strategickú časť a obsahuje najmä zoznam opatrení a projektov na zabezpečenie realizácie programu rozvoja mesta. Obsahuje podrobnejšie rozpracovanie strategických cieľov v sociálnej, hospodárskej a environmentálnej politike minimálne na úrovni opatrení a aktivít, ktoré sú tvorené vecne príbuznými skupinami projektov samosprávy vykonávaných mimo bežnú činnosť a smerujúcich k naplneniu strategického cieľa rozvoja mesta Nová Baňa na roky 2014-2020: „*Strategickým cieľom rozvoja mesta Nová Baňa na roky 2014-2020 je vytvorenie podmienok pre zvyšovanie kvality života obyvateľov mesta Nová Baňa, konkurencieschopný hospodársky rozvoj a kvalitné životné prostredie s rešpektovaním strategických cieľov VÚC Banskobystrického samosprávneho kraja.*“. Strategický cieľ bol rozpracovaný do cieľov jednotlivých prioritných oblastí nasledovným spôsobom:

Formulár S2 – Tabuľka strategických cieľov a opatrení

Prioritné oblasti		
Prioritná oblasť 1 (PO1) Sociálna politika	Prioritná oblasť 2 (PO2) Hospodárska politika	Prioritná oblasť 3 (PO3) Environmentálna politika
Ciele prioritných oblastí		
Zvýšiť kvalitu a zabezpečiť rozvoj ľudských zdrojov a všestrannú celoživotnú starostlivosť o obyvateľov mesta.	Upevniť inovatívne a konkurencieschopné hospodárstvo založené na využití vnútorného potenciálu územia, dobudovanej technickej infraštruktúry a kvalitných službách verejnej správy a cestovného ruchu.	Znížiť negatívne dopady vplyvajúce na kvalitu životného prostredia a kvalitu života obyvateľov a zvýšiť ich environmentálne povedomie.

Pre prehľadnejšie zachytenie stratégie rozvoja mesta Nová Baňa boli v strategickíj časti detailnejšie rozpracované oblasti podpory jednotlivých prioritných oblastí:

Formulár S2 – Tabuľka strategických cieľov a opatrení

Prioritné oblasti		
Prioritná oblasť 1 (PO1) Sociálna politika	Prioritná oblasť 2 (PO2) Hospodárska politika	Prioritná oblasť 3 (PO3) Environmentálna politika
Oblasti podpory		
<ul style="list-style-type: none"><li>- Školstvo a vzdelávanie</li><li>- Sociálne služby a sociálna infraštruktúra (sociálna, bytová a zdravotnícka)</li><li>- Kultúra a šport</li></ul>	<ul style="list-style-type: none"><li>- Podnikateľské prostredie</li><li>- Remeselná a poľnohospodárska výroba</li></ul>	<ul style="list-style-type: none"><li>- Odpadové hospodárstvo</li><li>- Vodné hospodárstvo (voda, kanalizácia, protipovodňové)</li></ul>



## Program rozvoja mesta Nová Baňa na roky 2014-2020

- Rozvoj a podpora partnerskej spolupráce	- Cestovný ruch - Technická infraštruktúra a služby verejnej správy - Výskum a inovácie - Kultúrny a kreatívny priemysel	opatrenia, opatrenia vedúce k prevencii pred živelnými pohromami) - Ochrana a tvorba zložiek životného prostredia
---	---	--

### Obsah programovej časti:

- Konkrétne opatrenia a projekty vrátane ich priradenia k jednotlivým cieľom a prioritám.
- Súbor merateľných ukazovateľov výsledkov a dosahov vrátane východiskových a cieľových hodnôt.

Pri vypracovaní programovej časti PHSR mesta Nová Baňa bol v zmysle metodiky pre spracovanie PRM implementované nasledovné postupy:

1. Pracovné skupiny bližšie špecifikovali opatrenia, ku ktorým navrhli aktivity a projekty vrátane merateľných ukazovateľov výsledku a dopadu podľa (Formulára P1 a P2, viď nižšie). Na návrhoch sa spolupodieľali prizvaní strategickí partneri a organizácie.
2. Následne Riadiaci tím vypracoval sumárny prehľad aktivít a projektov ako východisko pre Akčný plan (Formulár R1), stanovil termíny realizácie aktivít, projektov (roky) a odhad ich financovania (výška a zdroje financovania).
3. Riadiaci tím zabezpečil vypracovanie formulárov pre prípravu navrhnutých projektov podľa Formulára P4 – Formulár pre prípravu projektu.

### 3.1. Opatrenia a projekty vrátane ich priradenia k jednotlivým prioritám

Formulár č.P 1 – Prehľad opatrení, projektov a aktivít podľa oblastí

Prioritná oblasť PO1 – Sociálna politika		
Opatrenie	Projekt / Aktivita	Prioritná oblasť / oblasť
Opatrenie 1.1 Podpora aktivít a projektov v oblasti školstva a vzdelávania.		
Opatrenie 1.2 Výstavba, rekonštrukcia a modernizácia škôl a školských zariadení vrátane ich materiálno-technického vybavenia.	1.2.1 Modernizácia priestorov ŠJ pri ZŠ JZ vrátane jej materiálno-technického vybavenia	Sociálna oblasť/ Školstvo a vzdelávanie
	1.2.2 Rekonštrukcia elektroinštalácie v komplexe budov ZŠ JZ	Sociálna oblasť/ Školstvo a vzdelávanie
	1.2.3 Rekonštrukcia kanalizačných rozvodov a sociálnych zariadení v komplexe budov ZŠ J. Zemana	Sociálna oblasť/ Školstvo a vzdelávanie
	1.2.4 Modernizácia vybavenia učební ZŠ J. Zemana	Sociálna oblasť/ Školstvo a vzdelávanie





## Program rozvoja mesta Nová Baňa na roky 2014-2020

	1.2.5 Modernizácia vybavenia ZŠ J. Zemana učebnými pomôckami	Sociálna oblasť/Školstvo a vzdelávanie
	1.2.6 Modernizácia areálu a vnútorného materiálno-technického vybavenia komplexu budov MŠ Nábrežná	Sociálna oblasť/Školstvo a vzdelávanie
	1.2.7 Komplexná rekonštrukcia budovy a areálu Základnej umeleckej školy	Sociálna oblasť/Školstvo a vzdelávanie
	1.2.8 Modernizácia vybavenia ZUŠ učebnými pomôckami	Sociálna oblasť/Školstvo a vzdelávanie
	1.2.9 Rekonštrukcia a modernizácia budovy, sály a areálu CVC	Sociálna oblasť / Školstvo a vzdelávanie
Opatrenie 1.3 Komplexná sociálna a zdravotná starostlivosť o obyvateľov mesta.	1.3.1 Spracovanie Komunitného plánu sociálnych služieb mesta Nová Baňa	Sociálna oblasť /Sociálne služby
	1.3.2 Montáž výťahu v DSS Hrabiny – stredisko DDaDSS	Sociálna oblasť /Sociálne služby
Opatrenie 1.4 Podpora výstavby a rekonštrukcie bytového fondu.	1.4.1 Výstavba nájomných bytov v meste Nová Baňa	Sociálna oblasť / Sociálna infraštruktúra
Opatrenie 1.5 Podpora športového, kultúrneho a spoločenského života v meste vrátane výstavby a modernizácie športovej a kultúrnej infraštruktúry.	1.5.1 Zriadenie moderného Kultúrneho centra v meste Nová Baňa	Sociálna oblasť / Kultúra a šport
	1.5.2 Úprava areálu KD Bukovina a areálu Zvonička na oddychovú zónu	Sociálna oblasť / Kultúra a šport
	1.5.3 Rekonštrukcia KD Štále	Sociálna oblasť / kultúra a šport
	1.5.4 Výstavba multifunkčnej haly pre kultúrne a športové podujatia	Sociálna oblasť / kultúra a šport
	1.5.5 Rekonštrukcia a modernizácia areálu kúpaliska na celoročné využitie	Sociálna oblasť / kultúra a šport
Opatrenie 1.6 Rozvoj a podpora partnerskej spolupráce.	1.6.1 Rozvoj a podpora partnerskej spolupráce	Sociálna oblasť/Rozvoj a podpora partnerskej spolupráce

Prioritná oblasť PO1 – Hospodárska politika		
Opatrenie	Projekt / Aktivita	Prioritná oblasť / oblasť
Opatrenie 2.1 - Zvýšenie atraktívnosti prostredia pre podnikanie a zamestnanosť.		
Opatrenie 2.2 - Podpora remeselnej výroby a poľnohospodárskej produkcie „z dvora“.		



## Program rozvoja mesta Nová Baňa na roky 2014-2020

Opatrenie 2.3 Ochrana a rozvoj kultúrneho a prírodného dedičstva.	2.3.1 Obnova Súsošia sv. Trojice (III. – V. etapa reštaurátorských prác)	Hospodárska oblasť / Cestovný ruch
	2.3.2 Rekonštrukcia historickej budovy Zvonice na Zvoničke	Hospodárska oblasť / Cestovný ruch
	2.3.3 Sprístupnenie Radnej siene verejnosti	Hospodárska oblasť / Cestovný ruch
	2.3.4 Postavenie repliky Potterovho ohňového stroja	Hospodárska oblasť / Cestovný ruch
	2.3.5 Stretnutie banských miest a obcí Slovenska – zorganizovanie podujatia v meste Nová Baňa	Hospodárska oblasť / Cestovný ruch
Opatrenie 2.4 Vytváranie podmienok pre rozvoj cestovného ruchu a rekreácie.	2.4.1 Výstavba sociálnych zariadení, spŕch a šatní v rekreačnej oblasti Tajch	Hospodárska oblasť / Cestovný ruch
	2.4.2 Revitalizácia vodnej nádrže Tajch	Hospodárska oblasť / Cestovný ruch
	2.4.3 Výstavba turistickej rozhľadne Háj	Hospodárska oblasť / Cestovný ruch
Opatrenie 2.5 Podpora rozvoja dopravnej a ostatnej technickej infraštruktúry.	2.5.1 Vybudovanie odstavného pruhu pri základných školách	Hospodárska oblasť / Dopravná infraštruktúra
	2.5.2 Výstavba verejných WC na ul. Cintorínska	Hospodárska oblasť / Technická infraštruktúra
	2.5.3 Rozšírenie kapacity parkovacích miest v meste Nová Baňa	Hospodárska oblasť / Dopravná infraštruktúra
	2.5.4 Modernizácia verejného osvetlenia (etapy)	Hospodárska oblasť / Technická infraštruktúra
	2.5.5 Dopravná situácia na ulici Kollárová	Hospodárska oblasť / Technická infraštruktúra
	2.5.6 Oprava a obnova miestnych komunikácií a chodníkov	Hospodárska oblasť / Technická infraštruktúra
	2.5.7 Modernizácia autobusových prístreškov	Hospodárska oblasť / Technická infraštruktúra
	2.5.8 Rozšírenie monitorovacieho kamerového systému mesta Nová Baňa	Hospodárska oblasť / Technická infraštruktúra
	2.5.9 Modernizácia mestskej tržnice	Hospodárska oblasť / Technická infraštruktúra
	2.5.10 Rozšírenie mestského rozhlasu – VISO (etapy)	Hospodárska oblasť / Technická infraštruktúra
Opatrenie 2.6 Podpora rozvoja informačnej spoločnosti a efektívnej verejnej správy.	2.6.1 Podpora vzdelávania zamestnancov a zvyšovanie kvality práce	Hospodárska oblasť / Služby verejnej správy
	2.6.2 Sprístupnenie a zlepšenie poskytovania	Hospodárska oblasť



**Program rozvoja  
mesta Nová Baňa na roky 2014-2020**

	elektronických služieb občanom na úrovni samosprávy	/Služby verejnej správy
Opatrenie 2.7 Podpora aktivít a projektov v oblasti výskumu a inovácií.		
Opatrenie 2.8 Podpora aktivít a projektov v oblasti kultúrneho a kreatívneho priemyslu.		

<b>Prioritná oblasť PO1 – Environmentálna politika</b>		
<b>Opatrenie</b>	<b>Projekt / Aktivita</b>	<b>Prioritná oblasť / oblasť</b>
Opatrenie 3.1 Moderné a efektívne odpadové hospodárstvo.	3.1.1 Modernizácia a zefektívnenie nakladania s komunálnym odpadom, systému triedeného zberu zložiek komunálnych odpadov a ich úprava	Environmentálna oblasť / Odpadové hospodárstvo
Opatrenie 3.2 Rozvoj infraštruktúry vodného hospodárstva a podpora aktivít vedúcich k prevencii pred živelnými pohromami a odstraňovaniu ich následkov	3.2.1 Vybudovanie a rozšírenie kanalizačnej siete – ul. Kamenárska	Environmentálna oblasť / Vodné hospodárstvo
Opatrenie 3.3 Podpora aktivít a projektov v oblasti mestského prostredia, zachovania biodiverzity ekosystémov, ochrany a tvorby prírody a krajiny.	3.3.1 Zateplenie budovy Podnikateľského centra/Kultúrneho centra	Environmentálna oblasť / Ochrana a tvorba zložiek životného prostredia
	3.3.2 Lesnícko-environmentálne opatrenia – ochrana biotopov vtáctva	Environmentálna oblasť / Ochrana a tvorba zložiek životného prostredia
	3.3.3 Lesná dopravná sieť	Environmentálna oblasť / Ochrana a tvorba zložiek životného prostredia
	3.3.4 Protipožiarne opatrenia	Environmentálna oblasť / Ochrana a tvorba zložiek životného prostredia
	3.3.5 Revitalizácia územia parku a nádvoria pri budove Radnice	Environmentálna oblasť / Ochrana a tvorba zložiek životného prostredia
Opatrenie 3.4 Znižovanie emisií a energetickej spotreby	3.4.1 Modernizácia vykurovacieho systému v komplexe budov ZŠ J. Zemana	Environmentálna oblasť / Ochrana a tvorba zložiek životného prostredia
	3.4.2 Oprava strechy budovy kina Vatra	Environmentálna oblasť / Ochrana



## Program rozvoja mesta Nová Baňa na roky 2014-2020

		a tvorba zložiek životného prostredia
Opatrenie 3.5 Podpora environmentálnej osvetly, výchovy a prevencie	3.5.1 Vybudovanie NCH Zbojnícke studničky	Environmentálna oblasť / Ochrana a tvorba zložiek životného prostredia

Súhrn všetkých projektov je uvedený vo formulári P3 (viď príloha) a z pohľadu finančných zdrojov majú uvedené údaje súvislosť vo formulároch F2 a F3. Pre podrobnejšie rozpracovanie do samostatných formulárov boli zaradené projekty pre obdobie prvého akčného plánu PHSR (2015-2016) a budú každoročne doplnené pri hodnotení PHSR (Formulár P4 je súčasťou dokumentu).

### 3.2. Súbor ukazovateľov výsledkov a dosahov vrátane východiskových

#### a cieľových hodnôt

Súčasťou programovej časti je aj stanovenie merateľných ukazovateľov pre hodnotenie PHSR. Ukazovatele výsledkov a dopadov pre PHSR mesta Nová Baňa sú spracované v prehľade vo Formulári P2. Ukazovatele sú charakteristiky, ktoré môžeme merať a ich kvantitatívne meranie odráža zmeny, ktoré súvisia s intervenciou. Hovoríme im aj objektívne overiteľné ukazovatele, lebo popisujú ciele intervencie v merateľných veličinách. Ich špecifikovanie je základom pre monitorovací systém, pretože pomáhajú merať zmenu, ktorá sa udiala v porovnaní s plánom a to v zmysle kvality, kvantity a času.

**Výstupy projektu** – práce, služby a tovary, ktoré boli financované počas realizácie aktivít projektu vyjadrené z finančného a vecného hľadiska.

**Výsledok projektu** – okamžitý efekt realizácie aktivít projektu (výstupy z aktivít), ktorý je k dispozícii pre cieľovú skupinu alebo predstavuje služby poskytnuté cieľovej skupine.

**Dopad** – vyjadruje dlhodobý efekt intervencie na danú oblasť alebo cieľovú skupinu, ktorý je mimo priamej a výlučnej kontroly subjektu zodpovedajúceho za realizáciu intervencie.

**Ukazovateľ** – nástroj na meranie dosiahnutého cieľa, mobilizácie zdrojov, dosiahnutých výsledkov, meranie kvality alebo kontextovej premennej. Ukazovateľ je tvorený definíciou, jednotkou, časovým vymedzením, počiatočnou hodnotou a požadovanou hodnotou.

- **Ukazovatele výstupu** sú obvykle priradené k aktivitám, prípadne k špecifickým cieľom. Označujú hmatateľné produkty, bezprostredne dosiahnuté realizáciou jednej alebo viacerých aktivít, často vyjadrené v merateľných fyzických alebo peňažných jednotkách. Odrážajú skutočnosť, že niečo bolo vytvorené, vyprodukované, zriadené, zrealizované.
- **Ukazovatele výsledku** vyjadrujú priamy hmatateľný efekt intervencie na cieľové skupiny projektu bezprostredne po ukončení realizácie projektu a merajú bezprostredný následok, ktorý bol vyvolaný výstupom (preto je medzi výstupom a výsledkom logická väzba)



## Program rozvoja mesta Nová Baňa na roky 2014-2020

- **Ukazovatele dopadu** vyjadrujú dlhodobý efekt intervencie na územie a cieľovú skupinu, následky dosiahnutých výsledkov projektu, teda príspevok k riešeniu cieľov stanovených pre prioritnú oblasť, potrieb cieľovej skupiny alebo k odstraňovaniu prekážok či využívaniu potenciálu rozvoja územia, z toho dôvodu musí existovať medzi výsledkom a dopadom logická väzba. Z toho hľadiska preto nemusí byť dosiahnutie strategického cieľa vyjadrené ukazovateľmi dopadu, ale môže byť vyjadrené aj vhodnými ukazovateľmi výsledku. Pre oblasť hodnotenia dopadov pre PHSR mesta Nová Baňa boli ako východiskové hodnoty dopadových ukazovateľov stanovené dopadové ukazovatele na nulovej úrovni a hodnotenie dopadov sa uskutočňuje k termínu roku 2020.

Formulár č. P2 – Zoznam ukazovateľov cieľov/prioritných oblastí PRM

Typ ukazovateľa	Názov ukazovateľa	Definícia	Informačný zdroj	Merná jednotka	Vých.hod.	Cieľová hodnota	
					2014	2017	2020
PRIORITNÁ OBLASŤ - SOCIÁLNA							
1.2.1 Modernizácia priestorov ŠJ pri ZŠ JZ vrátane jej materiálno-technického vybavenia							
Hlavné ukazovatele:	Výstup	kapacita podporeného zariadenia/stravník	ZŠ J. Zemana	počet	1/371	1/420	1/420
- výstupu	Výsledok	zrekonštruovaná plocha	odd.VŽPaSM + ZŠ J. Zemana	m²	0	282,7	282,7
- výsledku							
- dopadu	Dopad	zrealizovaný projekt pre zlepšenie školskej infraštruktúry	štatistika	počet	0	1	1
1.2.2 Rekonštrukcia elektroinštalácie v komplexe budov ZŠ JZ							
Hlavné ukazovatele:	Výstup	kapacita podporeného zariadenia/žiak	ZŠ J. Zemana	počet	1/398	0	1/450
- výstupu	Výsledok	zrekonštruovaná plocha	odd.VŽPaSM + ZŠ J. Zemana	m²	0	0	6500
- výsledku							
- dopadu	Dopad	zrealizovaný projekt pre zlepšenie školskej infraštruktúry	štatistika	počet	0	0	1
1.2.3 Rekonštrukcia kanalizačných rozvodov a sociálnych zariadení v komplexe budov ZŠ J. Zemana							
Hlavné ukazovatele:	Výstup	kapacita podporeného zariadenia/žiak	ZŠ J. Zemana	počet	1/398	0	1/450
- výstupu	Výsledok	zrekonštruovaná plocha	odd.VŽPaSM + ZŠ J. Zemana	m²	70	0	210
- výsledku							
- dopadu	Dopad	zrealizovaný projekt pre zlepšenie školskej infraštruktúry	štatistika	počet	0	0	1
1.2.4 Modernizácia vybavenia učební v ZŠ J. Zemana							
Hlavné ukazovatele:	Výstup	počet žiakov navštevujúcich ZŠ	ZŠ J. Zemana	počet	398	0	450



## Program rozvoja mesta Nová Baňa na roky 2014-2020

- výstupu	Výsledok	zvýšenie počtu vybavených učební	ZŠ J. Zemana	%	0	0	70
- výsledku	Dopad	zrealizovaný projekt pre zlepšenie školskej infraštruktúry	štatistika	počet	0	0	1
- dopadu							
1.2.5 Modernizácia vybavenia ZŠ J. Zemana učebnými pomôckami							
Hlavné ukazovatele:	Výstup	počet žiakov navštevujúcich ZŠ	ZŠ J. Zemana	počet	398	0	450
- výstupu	Výsledok	zvýšenie počtu učebných pomôcok	ZŠ J. Zemana	%	0	0	65
- výsledku	Dopad	zrealizovaný projekt pre zlepšenie školskej infraštruktúry	štatistika	počet	0	0	1
- dopadu							
1.2.6 Modernizácia areálu a vnútorného materiálno-technického vybavenia komplexu budov MŠ Nábrežná							
Hlavné ukazovatele:	Výstup	kapacita podporeného zariadenia/dieťa	MŠ Nábrežná	počet	1/206	0	1/206
- výstupu	Výsledok	zrekonštruovaná plocha	odd.VŽPaSM + MŠ Nábrežná	m²	0	0	6392
- výsledku							
- dopadu	Dopad	zrealizovaný projekt pre zlepšenie školskej infraštruktúry	štatistika	počet	0	0	1
1.2.7 Komplexná rekonštrukcia budovy a areálu Základnej umeleckej školy							
Hlavné ukazovatele:	Výstup	počet žiakov navštevujúcich ZUŠ	ZUŠ	počet	398	0	410
- výstupu	Výsledok	zrekonštruovaná plocha	odd.VŽPaSM + ZUŠ	m²	0	0	1418
- výsledku	Dopad	zrealizovaný projekt pre zlepšenie školskej infraštruktúry	štatistika	počet	0	0	1
- dopadu							
1.2.8 Modernizácia vybavenia ZUŠ učebnými pomôckami							
Hlavné ukazovatele:	Výstup	počet žiakov navštevujúcich ZUŠ	ZUŠ	počet	398	0	410
- výstupu	Výsledok	zvýšenie počtu učebných pomôcok	ZUŠ	%	0	0	50
- výsledku	Dopad	zrealizovaný projekt pre zlepšenie školskej infraštruktúry	štatistika	počet	0	0	1
- dopadu							
1.2.9 Rekonštrukcia a modernizácia budovy, sály a areálu CVC							





## Program rozvoja mesta Nová Baňa na roky 2014-2020

<b>Hlavné ukazovatele:</b>	Výstup	počet žiakov navštevujúcich CVČ	CVČ	počet	173	0	173
- výstupu	Výsledok	zrekonštruovaná plocha	odd.VŽPaSM + CVČ	m <sup>2</sup>	0	0	2262
- výsledku							
- dopadu	Dopad	zrealizovaný projekt pre zlepšenie školskej infraštruktúry	štatistika	počet	0	0	1
<b>1.3.1 Spracovanie Komunitného plánu sociálnych služieb mesta Nová Baňa</b>							
<b>Hlavné ukazovatele:</b>	Výstup	počet spracovaných koncepčných dokumentov	správne oddelenie	počet	0	1	1
- výstupu	Výsledok	spracovaný Komunitný plán sociálnych služieb	správne oddelenie	počet	0	1	1
- výsledku							
- dopadu	Dopad	zrealizovaný projekt pre zlepšenie sociálnych služieb	štatistika	počet	0	1	1
<b>1.3.2 Montáž výt'ahu v DSS Hrabiny – stredisko DDaDSS</b>							
<b>Hlavné ukazovatele:</b>	Výstup	počet klientov zariadenia	DDaDSS	počet	19	20	20
- výstupu	Výsledok	montáž výt'ahu	DDaDSS	počet	0	1	1
- výsledku							
- dopadu	Dopad	zrealizovaný projekt pre zlepšenie školskej infraštruktúry	štatistika	počet	0	1	1
<b>1.4.1 Výstavba nájomných bytov v meste Nová Baňa</b>							
<b>Hlavné ukazovatele:</b>	Výstup	počet novopostavených bytových jednotiek	odd.VŽPaSM	počet	0	0	48
- výstupu	Výsledok	zvýšenie počtu bytových jednotiek	odd.VŽPaSM	počet	0	0	48
- výsledku							
- dopadu	Dopad	zrealizovaný projekt pre zlepšenie podmienok bývania	štatistika	počet	0	0	1
<b>1.5.1 Zriadenie moderného Kultúrneho centra v meste Nová Baňa</b>							
<b>Hlavné ukazovatele:</b>	Výstup	počet zorganizovaných podujatí (besied, prednášok, výstav)/rok	odd. kultúry a informácií	počet/rok	0	5	5
- výstupu							
- výsledku	Výsledok	zriadenie nového kultúrneho centra	odd. VŽPaSM	počet	0	1	1



## Program rozvoja mesta Nová Baňa na roky 2014-2020

- dopadu	Dopad	zrealizovaný projekt pre zlepšenie podmienok v oblasti kultúry	štatistika	počet	0	1	1
1.5.2 Úprava areálu KD Bukovina a areálu Zvonička na oddychovú zónu							
Hlavné ukazovatele:	Výstup	rozloha upraveného areálu	odd.VŽPaSM	m <sup>2</sup>	0	0	300 + 500
- výstupu	Výsledok	zvýšenie počtu návštevníkov oddychovej zóny	odd. kultúry a informácií	%	0	0	15
- výsledku	Dopad	zrealizovaný projekt pre zlepšenie podmienok v oblasti kultúry	štatistika	počet	0	0	1
- dopadu							
1.5.3 Rekonštrukcia KD Štále							
Hlavné ukazovatele:	Výstup	počet vypracovaných štúdií	odd.VŽPaSM	počet	0	0	1
- výstupu	Výsledok	spracovaná štúdia	odd.VŽPaSM	počet	0	0	1
- výsledku	Dopad	zrealizovaný projekt pre zlepšenie podmienok v oblasti kultúry	štatistika	počet	0	0	1
- dopadu							
1.5.4 Výstavba multifunkčnej haly pre kultúrne a športové podujatia							
Hlavné ukazovatele:	Výstup	počet vypracovaných štúdií a PD	odd.VŽPaSM	počet	0	0	2
- výstupu	Výsledok	spracovaná štúdia a PD	odd.VŽPaSM	počet	0	0	2
- výsledku	Dopad	zrealizovaný projekt pre zlepšenie podmienok v oblasti kultúry	štatistika	počet	0	0	1
- dopadu							
1.5.5 Rekonštrukcia a modernizácia areálu kúpaliska na celoročné využitie							
Hlavné ukazovatele:	Výstup	počet vypracovaných štúdií	odd.VŽPaSM	počet	0	0	1
- výstupu	Výsledok	spracovaná štúdia	odd.VŽPaSM	počet	0	0	1
- výsledku	Dopad	zrealizovaný projekt pre zlepšenie podmienok v oblasti športu	štatistika	počet	0	0	1
- dopadu							
1.6.1 Rozvoj a podpora partnerskej spolupráce							
Hlavné ukazovatele:	Výstup	počet sociálno-ekonomických partnerov zapojených do regionálneho	správne oddelenie + odd. kultúry a informácií	%	0	0	10
- výstupu							



## Program rozvoja mesta Nová Baňa na roky 2014-2020

- výsledku		rozvoja					
- dopadu	Výsledok	partneri zapojení do podpory regionálneho rozvoja	správne odd. + odd. kultúry a informácií	%	0	0	10
	Dopad	zrealizované projekty v rámci partnerskej spolupráce	štatistika	počet	0	0	1

Zdroj: prehľad projektových zámerov mesta Nová Baňa, vlastné zdroje

### Formulár č. P2 – Zoznam ukazovateľov cieľov/prioritných oblastí PRM

Typ ukazovateľa	Názov ukazovateľa	Definícia	Informačný zdroj	Merná jednotka	Vých.hod.	Cieľová hodnota		
					2014	2017	2020	
PRIORITNÁ OBLASŤ - HOSPODÁRSKA								
2.3.1 Obnova Súsolia sv. Trojice (III. – V. etapa reštaurátorských prác)								
Hlavné ukazovatele:	Výstup	počet obnovených kultúrnych pamiatok	odd.VŽPaSM	počet	0	1	1	
	- výstupu	Výsledok	zvýšenie počtu návštevníkov mesta Nová Baňa	odd. kultúry a informácií	%	0	10	10
	- výsledku							
	- dopadu	Dopad	zrealizovaný projekt na zlepšenie podmienok cestovného ruchu	štatistika	počet	0	1	1
2.3.2 Rekonštrukcia historickej budovy Zvonice na Zvoničke								
Hlavné ukazovatele:	Výstup	počet obnovených kultúrnych pamiatok	odd.VŽPaSM	počet	0	1	1	
	- výstupu	Výsledok	zvýšenie počtu návštevníkov mesta Nová Baňa	odd. kultúry a informácií	%	0	5	5
	- výsledku							
	- dopadu	Dopad	zrealizovaný projekt na zlepšenie podmienok cestovného ruchu	štatistika	počet	0	1	1
2.3.3 Sprístupnenie Radnej siene verejnosti								
Hlavné ukazovatele:	Výstup	počet návštevníkov/rok	odd. kultúry a informácií	počet/rok	0	0	150	
	- výstupu	Výsledok	zvýšenie počtu návštevníkov mesta Nová Baňa	odd. kultúry a informácií	%	0	0	5
	- výsledku							
	- dopadu	Dopad	zrealizovaný projekt na zlepšenie podmienok	štatistika	počet	0	0	1



## Program rozvoja mesta Nová Baňa na roky 2014-2020

		cestovného ruchu					
2.3.4 Postavenie repliky Potterovho ohňového stroja							
<b>Hlavné ukazovatele:</b>	Výstup	počet vypracovaných štúdií a PD	odd.VŽPaSM	počet	0	0	2
- výstupu	Výsledok	spracovaná štúdia a PD	odd.VŽPaSM	počet	0	0	2
- výsledku							
- dopadu	Dopad	zrealizovaný projekt na zlepšenie podmienok cestovného ruchu	štatistika	počet	0	0	1
2.3.5 Stretnutie banských miest a obcí Slovenska – zorganizovanie podujatia v meste Nová Baňa							
<b>Hlavné ukazovatele:</b>	Výstup	zorganizované podujatie	odd. kultúry a informácií	počet	0	1	1
- výstupu	Výsledok	zvýšenie počtu návštevníkov mesta Nová Baňa	odd. kultúry a informácií	%	0	10	10
- výsledku							
- dopadu	Dopad	zrealizovaný projekt na zlepšenie podmienok cestovného ruchu	štatistika	počet	0	1	1
2.4.1 Výstavba sociálnych zariadení, spŕch a šatní v rekreačnej oblasti Tajch							
<b>Hlavné ukazovatele:</b>	Výstup	počet vybudovaných objektov	odd.VŽPaSM	počet	0	1	1
- výstupu	Výsledok	zvýšenie počtu návštevníkov rekreačnej oblasti Tajch	odd. kultúry a informácií	%	0	10	10
- výsledku							
- dopadu	Dopad	zrealizovaný projekt na zlepšenie podmienok cestovného ruchu	štatistika	počet	0	1	1
2.4.2 Revitalizácia vodnej nádrže Tajch							
<b>Hlavné ukazovatele:</b>	Výstup	počet zrealizovaných opatrení	odd.VŽPaSM	počet	0	0	3
- výstupu							
- výsledku	Výsledok	zvýšenie počtu návštevníkov rekreačnej oblasti Tajch	odd. kultúry a informácií	%	0	0	10
- dopadu							



## Program rozvoja mesta Nová Baňa na roky 2014-2020

	Dopad	zrealizovaný projekt na zlepšenie podmienok cestovného ruchu	štatistika	počet	0	0	1
2.4.3 Výstavba turistickej rozhľadne Háj							
<b>Hlavné ukazovatele:</b>  - výstupu - výsledku - dopadu	Výstup	počet postavených rozhľadní	odd.VŽPaSM	počet	0	1	1
	Výsledok	zvýšenie počtu návštevníkov mesta Nová Baňa	odd. kultúry a informácií	%	0	10	10
	Dopad	zrealizovaný projekt na zlepšenie podmienok cestovného ruchu	štatistika	počet	0	1	1
2.5.1 Vybudovanie odstavného pruhu pri základných školách							
<b>Hlavné ukazovatele:</b>  - výstupu - výsledku - dopadu	Výstup	dĺžka odstavného pruhu v m	odd.VŽPaSM	m	0	140	140
	Výsledok	zrekonštruované a nové plochy	odd.VŽPaSM	m	0	140	140
	Dopad	zrealizovaný projekt technickej infraštruktúry	štatistika	počet	0	1	1
2.5.2 Výstavba verejných WC na ul. Cintorínska							
<b>Hlavné ukazovatele:</b>  - výstupu - výsledku - dopadu	Výstup	počet postavených objektov verejných WC	odd.VŽPaSM	počet	0	1	1
	Výsledok	zrekonštruované a nové plochy	odd.VŽPaSM	m <sup>2</sup>	0	42	42
	Dopad	zrealizovaný projekt na zlepšenie technickej infraštruktúry	štatistika	počet	0	1	1
2.5.3 Rozšírenie kapacity parkovacích miest v meste Nová Baňa							
<b>Hlavné ukazovatele:</b>  - výstupu - výsledku - dopadu	Výstup	počet spevnenej plochy	TS mesta Nová Baňa	m <sup>2</sup>	870	0	1200
	Výsledok	počet nových parkovacích miest	TS mesta Nová Baňa	%	0	0	10
	Dopad	zrealizovaný projekt na zlepšenie technickej infraštruktúry	štatistika	počet	0	0	1



## Program rozvoja mesta Nová Baňa na roky 2014-2020

2.5.4 Modernizácia verejného osvetlenia (etapy)							
<b>Hlavné ukazovatele:</b>	Výstup	počet vymenených a doplnených svietidiel	odd.VŽPaSM	počet	0	784	784
- výstupu	Výsledok	vymenené nové svietidlá	odd.VŽPaSM	počet	0	784	784
- výsledku							
- dopadu	Dopad	zrealizovaný projekt na zlepšenie technickej infraštruktúry	štatistika	počet	0	1	1
2.5.5 Dopravná situácia na ulici Kollárová							
<b>Hlavné ukazovatele:</b>	Výstup	počet vypracovaných štúdií	odd.VŽPaSM	počet	0	1	1
- výstupu	Výsledok	spracovaná štúdia	odd.VŽPaSM	počet	0	1	1
- výsledku							
- dopadu	Dopad	zrealizovaný projekt na zlepšenie technickej infraštruktúry	štatistika	počet	0	1	1
2.5.6 Oprava a obnova miestnych komunikácií a chodníkov							
<b>Hlavné ukazovatele:</b>	Výstup	počet spevnenej plochy	TS mesta Nová Baňa	m <sup>2</sup>	12 099	0	19899
- výstupu	Výsledok	počet nových opravených komunikácií a chodníkov	TS mesta Nová Baňa	%	0	0	5
- výsledku							
- dopadu	Dopad	zrealizovaný projekt na zlepšenie technickej infraštruktúry	štatistika	počet	0	0	1
2.5.7 Modernizácia autobusových prístreškov							
<b>Hlavné ukazovatele:</b>	Výstup	počet zmodernizovaných autobusových prístreškov	odd.VŽPaSM	počet	3	0	18
- výstupu	Výsledok	nové zmodernizované autobusové prístrešky	odd.VŽPaSM	počet	0	0	15
- výsledku							
- dopadu	Dopad	zrealizovaný projekt na zlepšenie technickej infraštruktúry	štatistika	počet	0	0	1
2.5.8 Rozšírenie monitorovacieho kamerového systému mesta Nová Baňa							





## Program rozvoja mesta Nová Baňa na roky 2014-2020

<b>Hlavné ukazovatele:</b>  - výstupu - výsledku - dopadu	Výstup	počet monitorovacích kamerových systémov	odd.VŽPaSM + MsP	počet	0	0	10
	Výsledok	nové kamerové systémy	odd.VŽPaSM + MsP	počet	0	0	10
	Dopad	zrealizovaný projekt na zlepšenie technickej infraštruktúry	štatistika	počet	0	0	1
<b>2.5.9 Modernizácia mestskej tržnice</b>							
<b>Hlavné ukazovatele:</b>  - výstupu - výsledku - dopadu	Výstup	počet vymenených predajných stánkov	TS + odd.VŽPaSM	počet	0	0	20
	Výsledok	zvýšenie počtu návštevníkov mesta Nová Baňa	odd. kultúry a informácií	%	0	0	10
	Dopad	zrealizovaný projekt na zlepšenie technickej infraštruktúry	štatistika	počet	0	0	1
<b>2.5.10 Rozšírenie mestského rozhlasu – VISO (etapy)</b>							
<b>Hlavné ukazovatele:</b>  - výstupu - výsledku - dopadu	Výstup	počet hlašov mestského rozhlasu s príslušenstvom	odd.VŽPaSM	počet	0	0	5
	Výsledok	nové hlašov mestského rozhlasu s príslušenstvom	odd. VŽPaSM	počet	0	0	5
	Dopad	zrealizovaný projekt na zlepšenie technickej infraštruktúry	štatistika	počet	0	0	1
<b>2.6.1 Podpora vzdelávania zamestnancov a zvyšovanie kvality práce</b>							
<b>Hlavné ukazovatele:</b>  - výstupu - výsledku - dopadu	Výstup	počet preškolených zamestnancov	správne oddelenie	počet	0	0	45
	Výsledok	zvýšenie kvality práce	správne oddelenie	%	0	0	20
	Dopad	účasť zamestnancov na odbornom vzdelávaní	databáza eurostatu	%	0	0	45
<b>2.6.2 Sprístupnenie a zlepšenie poskytovania elektronických služieb občanom na úrovni samosprávy</b>							



## Program rozvoja mesta Nová Baňa na roky 2014-2020

<b>Hlavné ukazovatele:</b>	Výstup	počet zavedených elektronických služieb	správne oddelenie	počet	0	0	30
- výstupu	Výsledok	počet poskytovaných elektronických služieb	správne oddelenie	%	0	0	30
- výsledku							
- dopadu	Dopad	zníženie administratívnej zaťažnosti	štatistika	%	0	0	20

Zdroj: prehľad projektových zámerov mesta Nová Baňa, vlastné

### Formulár č. P2 – Zoznam ukazovateľov cieľov/prioritných oblastí PRM

Typ ukazovateľa	Názov ukazovateľa	Definícia	Informačný zdroj	Merná jednotka	Vých.hod.	Cieľová hodnota		
					2014	2017	2020	
PRIORITNÁ OBLASŤ - ENVIRONMENTÁLNA								
3.1.1 Modernizácia a zefektívnenie nakladania s komunálnym odpadom, systému triedeného zberu zložiek komunálnych odpadov a ich úprava								
Hlavné ukazovatele:	Výstup	zníženie množstva zmesového KO v %	TS + odd.VŽPaSM	%	15	0	30	
	- výstupu							
	- výsledku	Výsledok	zvýšenie množstva vyseparovaného KO	TS + odd.VŽPaSM	%	0	0	15
	- dopadu	Dopad	zrealizovaný projekt na ochranu ŽP	štatistika	počet	0	0	1
3.2.1 Vybudovanie a rozšírenie kanalizačnej siete – ul. Kamenárska								
Hlavné ukazovatele:	Výstup	dĺžka novovybudovanej kanalizácie v bm	StVS, a.s.	bm	0	0	1 509	
	- výstupu							
	- výsledku	Výsledok	vybudovaná kanalizácia	StVS, a.s.	počet	0	0	1
	- dopadu	Dopad	zrealizovaný projekt v oblasti vodného hospodárstva	štatistika	počet	0	0	1
3.3.1 Zateplenie budovy Podnikateľského centra/Kultúrneho centra								
Hlavné ukazovatele:	Výstup	zníženie energetickej náročnosti budovy v %	odd.VŽPaSM	%	0	50,9	50,9	
	- výstupu							
	- výsledku	Výsledok	znížená energetická náročnosť budovy v %	odd.VŽPaSM	%	0	50,9	50,9
	- dopadu	Dopad	zrealizovaný projekt energetickej efektívnosti	štatistika	počet	0	1	1
3.3.2 Lesnícko-environmentálne opatrenia – ochrana biotopov vtáctva								



## Program rozvoja mesta Nová Baňa na roky 2014-2020

<b>Hlavné ukazovatele:</b> - výstupu - výsledku - dopadu	Výstup	rozloha územia v ha, na ktorom sú realizované lesnícko-environmentálne opatrenia	MsL s.r.o	ha	0	0	2636
	Výsledok	počet monitorovacích lokalít	MsL s.r.o.	počet	0	0	3
	Dopad	zrealizovaný projekt na ochranu ŽP	štatistika	počet	0	0	1
3.3.3 Lesná dopravná sieť							
<b>Hlavné ukazovatele:</b> - výstupu - výsledku - dopadu	Výstup	dĺžka existujúcej lesnej dopravnej siete v km	MsL s.r.o.	km	60	0	68
	Výsledok	revitalizácia lesnej dopravnej siete	MsL s.r.o.	km	0	0	8
	Dopad	zrealizovaný projekt na ochranu ŽP	štatistika	počet	0	0	1
3.3.4 Protipožiarne opatrenia							
<b>Hlavné ukazovatele:</b> - výstupu - výsledku - dopadu	Výstup	dĺžka existujúcich protipožiarnych ciest km	MsL s.r.o.	km	60	0	68
	Výsledok	revitalizácia protipožiarnych ciest	MsL s.r.o.	km	0	0	8
	Dopad	zrealizovaný projekt na ochranu ŽP	štatistika	počet	0	0	1
3.3.5 Revitalizácia územia parku a nádvoria pri budove Radnice							
<b>Hlavné ukazovatele:</b> - výstupu - výsledku - dopadu	Výstup	počet vypracovaných štúdií	odd.VŽPaSM	počet	0	0	1
	Výsledok	spracovaná štúdia	odd.VŽPaSM	počet	0	0	1
	Dopad	zrealizovaný projekt na zlepšenie ochrany a tvorbu zložiek ŽP	štatistika	počet	0	0	1
3.4.1 Modernizácia vykurovacieho systému v komplexe budov ZŠ J. Zemana							
<b>Hlavné ukazovatele:</b> - výstupu	Výstup	kapacita podporeného zariadenia/žiak	ZŠ J. Zemana	počet	1/398	0	1/450



## Program rozvoja mesta Nová Baňa na roky 2014-2020

- výsledku - dopadu	Výsledok	zníženie energetickej náročnosti budovy	odd.VŽPaSM + ZŠ J. Zemana	%	0	0	15
	Dopad	zrealizovaný projekt na zlepšenie školskej infraštruktúry	štatistika	počet	0	0	1
3.4.2 Oprava strechy budovy kina Vatra							
Hlavné ukazovatele: - výstupu - výsledku - dopadu	Výstup	plocha strechy v m <sup>2</sup>	odd.VŽPaSM	m <sup>2</sup>	0	0	320
	Výsledok	zníženie energetickej náročnosti budovy	odd.VŽPaSM	%	0	0	10
	Dopad	zrealizovaný projekt na zlepšenie kultúrnej infraštruktúry	štatistika	počet	0	0	1
3.5.1 Vybudovanie NCH Zbojnícke studničky							
Hlavné ukazovatele: - výstupu - výsledku - dopadu	Výstup	počet návštevníkov NCH/rok	odd. kultúry a informácií	počet/rok	0	1000	1000
	Výsledok	počet vybudovaných informačných tabúl	odd.VŽPaSM	počet	0	5	5
	Dopad	zrealizovaných projekt na zlepšenie podmienok cestovného ruchu	štatistika	počet	0	1	1

Zdroj: prehľad projektových zámerov mesta Nová Baňa, vlastné zdroje



## Program rozvoja mesta Nová Baňa na roky 2014-2020

Formulár P4 – Formulár na prípravu projektov (Projekt č.1)

Základné údaje o projektovom zámere							
Názov projektu	Obnova Súsošia sv. Trojice (III. - V. etapa reštaurátorských prác)						
Garant	Mesto Nová Baňa						
Kontaktná osoba garanta	Mestský úrad – projektová manažérka						
Partneri garanta	-						
Začatie a ukončenie projektu	2015-2017						
Stav projektu pred realizáciou	Pred realizáciou prebehli reštaurátorské práce (etapa I. a II.).						
Cieľ projektu	Realizácia III. - V. etapy reštaurátorských prác v zmysle Návrhu na reštaurovanie						
Výstupy	Počet obnovených kultúrnych pamiatok						
Užívatelia	Obyvatelia a návštevníci mesta Nová Baňa						
Indikátory monitoringu	Počet návštevníkov mesta Nová Baňa						
Zmluvné podmienky	Pokračovanie v zmysle Návrhu na reštaurovanie						
Riziká	Nedostatok finančných prostriedkov						
Poznámky	Opatrenie 2.3 Ochrana a rozvoj kultúrneho a prírodného dedičstva						
Realizácia projektu							
Fáza/míľnik	Súčinnosť iného odboru alebo subjektu				Termín (mesiac/rok)		
Realizácia projektu	Projektová manažérka				2015-2017		
Kolaudácia	Odd.VŽPaSM				2017		
Financovanie projektu (náklady v EUR)							
Druh výdavku	Termín (rok)	Náklady spolu	z toho verejné zdroje				z toho súkromné zdroje
			EÚ	ŠR	VÚC	Obec	
Realizácia projektu	2015	58 080		38 080		20 000	
	2016	39 468		19 468		20 000	
	2017	53 940		33 940		20 000	
<b>Spolu</b>	2015/2017	<b>151 488</b>		91 488		60 000	

Zdroj: vlastné zdroje



## Program rozvoja mesta Nová Baňa na roky 2014-2020

Formulár P4 – Formulár na prípravu projektov (Projekt č.2)

Základné údaje o projektovom zámere							
Názov projektu	Rekonštrukcia historickej budovy Zvonice na Zvoničke						
Garant	Mesto Nová Baňa						
Kontaktná osoba garanta	Mestský úrad – projektová manažérka						
Partneri garanta							
Začatie a ukončenie projektu	2015						
Stav projektu pred realizáciou	Staršia historická budova, potreba rekonštrukcie						
Cieľ projektu	Oprava strechy, drevených častí a fasády budovy zvonice						
Výstupy	Počet obnovených kultúrnych pamiatok						
Užívatelia	Obyvatelia a návštevníci mesta Nová Baňa						
Indikátory monitoringu	Počet návštevníkov mesta Nová Baňa						
Zmluvné podmienky	VO – výber dodávateľa						
Riziká	Nedostatok finančných prostriedkov, proces VO						
Poznámky	Opatrenie 2.3 Ochrana a rozvoj kultúrneho a prírodného dedičstva						
Realizácia projektu							
Fáza/míľnik	Súčinnosť iného odboru alebo subjektu				Termín (mesiac/rok)		
Výber dodávateľa, podpis zmluvy	Odd.VŽPaSM				2015		
Realizácia projektu	Projektová manažérka				2015		
Kolaudácia	Odd.VŽPaSM				2015		
Financovanie projektu (náklady v EUR)							
Druh výdavku	Termín (rok)	Náklady spolu	z toho verejné zdroje				z toho súkromné zdroje
			EÚ	ŠR	VÚC	Obec	
Realizácia projektu	2015	8 540				8 540	
<b>Spolu</b>	2015	<b>8 540</b>				8 540	

Zdroj: vlastné zdroje





## Program rozvoja mesta Nová Baňa na roky 2014-2020

Formulár P4 – Formulár na prípravu projektov (Projekt č.3)

Základné údaje o projektovom zámere							
Názov projektu	Výstavba sociálnych zariadení, spŕch a šatní v rekreačnej oblasti Tajch						
Garant	Mesto Nová Baňa						
Kontaktná osoba garanta	Mestský úrad – projektová manažérka						
Partneri garanta							
Začatie a ukončenie projektu	2015						
Stav projektu pred realizáciou	Chýbajúce sociálne zariadenia, nedostatok sociálnych zariadení						
Cieľ projektu	Výstavba WC, spŕch, požičovne bicyklov a bufetu vrátane infraštruktúry						
Výstupy	Počet vybudovaných objektov						
Užívatelia	Obyvatelia a návštevníci mesta Nová Baňa						
Indikátory monitoringu	Počet návštevníkov mesta Nová Baňa						
Zmluvné podmienky	VO – výber dodávateľa						
Riziká	Nedostatok finančných prostriedkov, proces VO						
Poznámky	Opatrenie 2.4 Vytváranie podmienok pre rozvoj cestovného ruchu a rekreácie						
Realizácia projektu							
Fáza/míľnik	Súčinnosť iného odboru alebo subjektu				Termín (mesiac/rok)		
Realizácia projektu	Projektová manažérka				2015		
Kolaudácia	Odd.VŽPaSM				2015		
Financovanie projektu (náklady v EUR)							
Druh výdavku	Termín (rok)	Náklady spolu	z toho verejné zdroje				z toho súkromné zdroje
			EÚ	ŠR	VÚC	Obec	
Realizácia projektu	2015	125 154				125 154	
<b>Spolu</b>	2015	125 154				125 154	

Zdroj: vlastné zdroje



## Program rozvoja mesta Nová Baňa na roky 2014-2020

Formulár P4 – Formulár na prípravu projektov (Projekt č.4)

Základné údaje o projektovom zámere							
Názov projektu	Výstavba turistickej rozhľadne Háj						
Garant	Mesto Nová Baňa						
Kontaktná osoba garanta	Mestský úrad – projektová manažérka						
Partneri garanta							
Začatie a ukončenie projektu	2015						
Stav projektu pred realizáciou	-						
Cieľ projektu	Výstavba novej výhľadne Háj,						
Výstupy	Počet postavených rozhľadní, úprava okolia, vybudovanie sedenia						
Užívatelia	Obyvatelia a návštevníci mesta Nová Baňa						
Indikátory monitoringu	Počet návštevníkov mesta Nová Baňa						
Zmluvné podmienky	VO – výber dodávateľa						
Riziká	Nedostatok finančných prostriedkov, proces VO						
Poznámky	Opatrenie 2.4 Vytváranie podmienok pre rozvoj cestovného ruchu a rekreácie						
Realizácia projektu							
Fáza/míľnik	Súčinnosť iného odboru alebo subjektu				Termín (mesiac/rok)		
Výber dodávateľa, podpis zmluvy	Odd.VŽPaSM				2015		
Realizácia projektu	Projektová manažérka				2015		
Kolaudácia	Odd.VŽPaSM				2015		
Financovanie projektu (náklady v EUR)							
Druh výdavku	Termín (rok)	Náklady spolu	z toho verejné zdroje				z toho súkromné zdroje
			EÚ	ŠR	VÚC	Obec	
Realizácia projektu	2015	80 000				80 000	
<b>Spolu</b>	2015	<b>80 000</b>				80 000	

Zdroj: vlastné zdroje



## Program rozvoja mesta Nová Baňa na roky 2014-2020

Formulár P4 – Formulár na prípravu projektov (Projekt č.5)

Základné údaje o projektovom zámere							
Názov projektu	Výstavba verejných WC na ul. Cintorínska						
Garant	Mesto Nová Baňa						
Kontaktná osoba garanta	Mestský úrad – projektová manažérka						
Partneri garanta							
Začatie a ukončenie projektu	2015						
Stav projektu pred realizáciou	Chýbajúce verejné WC na ul. Cintorínska						
Cieľ projektu	Vybudovanie hygienického zariadenia v blízkosti Námestia sv. Alžbety, na ul. Cintorínska						
Výstupy	Počet postavených objektov verejných WC						
Užívatelia	Obyvatelia a návštevníci mesta Nová Baňa						
Indikátory monitoringu	Zrekonštruované a nové plochy v m <sup>2</sup>						
Zmluvné podmienky	VO – výber dodávateľa						
Riziká	Nedostatok finančných prostriedkov, proces VO						
Poznámky	Opatrenie 2.5 Podpora rozvoja dopravnej a ostatnej technickej infraštruktúry						
Realizácia projektu							
Fáza/míľnik	Súčinnosť iného odboru alebo subjektu				Termín (mesiac/rok)		
Príprava projektovej dokum.	Projektová manažérka				2015		
Vydanie stavebného povolenia	Odd.VŽPaSM				2015		
Výber dodávateľa, podpis zmluvy	Odd.VŽPaSM				2015		
Realizácia projektu	Projektová manažérka				2015		
Kolaudácia	Odd.VŽPaSM				2015		
Financovanie projektu (náklady v EUR)							
Druh výdavku	Termín (rok)	Náklady spolu	z toho verejné zdroje				z toho súkromné zdroje
			EÚ	ŠR	VÚC	Obec	
Realizácia projektu	2015	40 000				40 000	
<b>Spolu</b>	2015	40 000				40 000	

Zdroj: vlastné zdroje



## Program rozvoja mesta Nová Baňa na roky 2014-2020

Formulár P4 – Formulár na prípravu projektov (Projekt č.6)

Základné údaje o projektovom zámere							
Názov projektu	Modernizácia verejného osvetlenia (etapy)						
Garant	Mesto Nová Baňa						
Kontaktná osoba garanta	Mestský úrad – projektová manažérka						
Partneri garanta							
Začatie a ukončenie projektu	2015						
Stav projektu pred realizáciou	Staršie svietidlá, neefektívne						
Cieľ projektu	Vypracovanie PD, výmena pôvodných svietidiel a doplnenie príslušenstva						
Výstupy	Počet vymenených a doplnených svietidiel						
Užívatelia	Obyvatelia a návštevníci mesta Nová Baňa						
Indikátory monitoringu	Nové, vymenené svietidlá						
Zmluvné podmienky	VO – výber dodávateľa						
Riziká	Nedostatok finančných prostriedkov, proces VO						
Poznámky	Opatrenie 2.5 Podpora rozvoja dopravnej a ostatnej technickej infraštruktúry						
Realizácia projektu							
Fáza/míľnik	Súčinnosť iného odboru alebo subjektu				Termín (mesiac/rok)		
Príprava projektovej dokum.	Projektová manažérka				2015		
Vydanie stavebného povolenia	Odd.VŽPaSM				2015		
Výber dodávateľa, podpis zmluvy	Odd.VŽPaSM				2015		
Realizácia projektu	Projektová manažérka				2015		
Kolaudácia	Odd.VŽPaSM				2015		
Financovanie projektu (náklady v EUR)							
Druh výdavku	Termín (rok)	Náklady spolu	z toho verejné zdroje				z toho súkromné zdroje
			EÚ	ŠR	VÚC	Obec	
Realizácia projektu	2015	750 000	712 500			37 500	
<b>Spolu</b>	2015	<b>750 000</b>	712 500			37 500	

Zdroj: vlastné zdroje



## Program rozvoja mesta Nová Baňa na roky 2014-2020

Formulár P4 – Formulár na prípravu projektov (Projekt č.7)

Základné údaje o projektovom zámere							
Názov projektu	Zateplenie budovy Podnikateľského centra/Kultúrneho centra						
Garant	Mesto Nová Baňa						
Kontaktná osoba garanta	Mestský úrad – projektová manažérka						
Partneri garanta							
Začatie a ukončenie projektu	2015						
Stav projektu pred realizáciou	Nezateplená budova						
Cieľ projektu	Zateplenie obvodových stien, strešnej konštrukcie a stropov, výmena okien a dverí						
Výstupy	Zníženie energetickej náročnosti budovy v %						
Užívatelia	Obyvatelia a návštevníci mesta Nová Baňa						
Indikátory monitoringu	Zníženie energetickej náročnosti budovy v %						
Zmluvné podmienky	VO – výber dodávateľa						
Riziká	Nedostatok finančných prostriedkov, proces VO						
Poznámky	Opatrenie 3.3 Podpora aktivít a projektov v oblasti mestského prostredia, zachovania biodiverzity ekosystémov, ochrany a tvorby prírody a krajiny						
Realizácia projektu							
Fáza/míľnik	Súčinnosť iného odboru alebo subjektu				Termín (mesiac/rok)		
Realizácia projektu	Projektová manažérka				2015		
Kolaudácia	Odd.VŽPaSM				2015		
Financovanie projektu (náklady v EUR)							
Druh výdavku	Termín (rok)	Náklady spolu	z toho verejné zdroje				z toho súkromné zdroje
			EÚ	ŠR	VÚC	Obec	
Realizácia projektu	2015	<b>230 282</b>	187 171			43 111	
<b>Spolu</b>	2015	<b>230 282</b>	187 171			43 111	

Zdroj: vlastné zdroje



## **Program rozvoja mesta Nová Baňa na roky 2014-2020**

### **ČASŤ 4 REALIZAČNÁ ČASŤ**

Realizačná časť PRM nadväzuje na programovú časť a je ňou prepojená formulármi podrobnejšieho rozpracovania projektových zámerov (Formulár P3) vo väzbe na akčný plán roky  $n+2$  (Formulár R1). Realizačná časť je zameraná na popis postupov inštitucionálneho a organizačného zabezpečenia realizácie programu rozvoja mesta Nová Baňa, systém monitorovania a hodnotenia plnenia programu rozvoja mesta s ustanovením merateľných ukazovateľov, vecný a časový harmonogram realizácie programu rozvoja mesta formou akčných plánov.

Realizačná časť obsahuje:

- Popis úloh jednotlivých partnerov pri realizácii PRM.
- Popis postupov inštitucionálneho a organizačného zabezpečenia realizácie PRM, spôsob komunikácie, kooperácie a koordinácie.
- Stručný popis komunikačnej stratégie PRM k jednotlivým cieľovým skupinám.
- Systém monitorovania a hodnotenia.
- Akčný plán na daný rozpočtový rok s výhľadom na 2 roky ( $x+2$ ) – vecný a časový harmonogram realizácie jednotlivých opatrení a projektov.

#### **4.1. Popis úloh jednotlivých partnerov pri realizácii PRM**

Regionálne integrované územné stratégie by mali byť pripravené za účasti všetkých dôležitých sociálno-ekonomických partnerov a občanov mesta Nová Baňa a regiónu a stanú sa hlavným nástrojom regionálneho rozvoja a implementácie rozvojových projektov na území jednotlivých samosprávnych krajov. Tieto stratégie budú riešiť špecifické potreby rozvoja územia ako celku na rozdiel od minulého programovacieho obdobia, kde sa prioritne riešili vlastné potreby rozvoja jednotlivých miest a obcí. Základným nástrojom, ktorý definuje aktuálne potreby mesta, regiónu, mikroregiónu je Plán rozvoja mesta Nová Baňa. Veľmi dôležitá je úloha a rozvoj silných partnerstiev, vrátane miestnych obyvateľov, občianskej spoločnosti, miestnych podnikateľských subjektov a rôznych úrovní miestnej a regionálnej správy. Spojenie schopností a miestnych poznatkov bude základom na stanovenie spoločných riešení a dosiahnutie prijateľných a udržateľných výsledkov.

V rámci realizácie PMR vystupujú ako partneri nasledovné inštitúcie:

- Knauf Insulation, s.r.o.
- Cortizo Slovakia, a.s.
- Tristone Flowtech Slovakia, s.r.o.
- K-plast výrobné družstvo
- ÚPSVaR, Banská Štiavnica, pracovisko Nová Baňa
- Domov sociálnych služieb Hrabiny
- Gymnázium F. Švantnera
- SOŠ obchodu a služieb
- OOCR Región GRON



## Program rozvoja mesta Nová Baňa na roky 2014-2020

Úlohy strategických sociálno-ekonomických partnerov vyplývajú z podpísaného „Memoranda o porozumení“ (príloha dokumentu PRM). Po schválení PRM sa partneri dohodli na nasledovnej spolupráci:

- podpora realizácie priorít PMR, ktoré predstavujú synergiu zámerov jednotlivých partnerov, podľa určitých podmienok dohodnutých pre každý konkrétny prípad jednotlivo,
- podpora vykonania technických a organizačných opatrení, ktoré budú smerovať k efektívnemu využitiu kapacít a zdrojov jednotlivých partnerov pri príprave a realizácii projektov jednotlivých partnerov zahrnutých do PMR,
- spoločná komunikácia o krokoch, procesoch a vzťahoch, ktoré by mali významnú dôležitosť a ktoré by mohli ovplyvniť splnenie spoločných zámerov, ako je uvedené v Memorande o porozumení.

### 4.2. Popis postupov inštitucionálneho a organizačného zabezpečenia realizácie PRM

- 1. Organizačné zabezpečenie** – realizácia programu rozvoja je činnosťou samosprávy mesta a mesto ju vykonáva prostredníctvom svojich orgánov (mestské zastupiteľstvo, primátor). Samospráva jedenkrát ročne získa a spracuje pripomienky partnerov, členov komisií, pracovných skupín, poslancov a verejnosti, v čase začiatku prípravy rozpočtu na ďalší rok. V komunikačnom pláne (Formulár R6) bude táto forma činnosti naplánovaná do 6. mesiaca príslušného roku, kedy bude predložené hodnotenie PRM za predchádzajúci rok.
- 2. Mestské zastupiteľstvo** – MsZ je zastupiteľský zbor mesta zložený z 13 poslancov, zvolených v priamych voľbách obyvateľmi mesta Nová Baňa na 4 roky. MsZ sa schádza podľa potreby, najmenej však raz za dva mesiace. Poslanci prijímajú všeobecné záväzné nariadenia a tým rozhodujú o základných otázkach života mesta. Spôsob zasadnutia mestského zastupiteľstva upravuje rokovací poriadok. Vo vzťahu k realizácii PRM Mestské zastupiteľstvo berie na vedomie návrh strategickej časti dokumentu, schvaľuje celý dokument PRM a každoročne schvaľuje vyhodnotenie jeho plnenia. Taktiež schvaľuje spolufinancovanie jednotlivých projektov financovaných z doplnkových zdrojov financovania a z prostriedkov rozpočtu mesta. V rámci hodnotenia PRM schvaľuje každoročne hodnotiace a monitorovacie správy, rozhoduje o zmenách a aktualizácii programu. MsZ vo svojich uzneseniach týkajúcich sa hodnotenia PRM v prípade nutnosti opráv rozdeľuje jednotlivé prioritné body programu a akčného plánu medzi existujúce komisie MsZ, ktoré sa zaoberajú monitorovaním a hodnotením ich realizácie.
- 3. Primátor** – najvyšším výkonným orgánom mesta a jeho predstaviteľom je primátor mesta. Rozhoduje o všetkých veciach správy mesta, ktoré nie sú zákonom alebo štatútom vyhradené mestskému zastupiteľstvu. Vo vzťahu k realizácii PRM primátor riadi proces realizácie, na programovej úrovni podpisuje uznesenie mestského zastupiteľstva o strategickej časti dokumentu, schválenie celého dokumentu, vykonáva uznesenia a zastupuje obec vo vzťahu k štátnym orgánom, k právnickým a fyzickým osobám (riadiace orgány jednotlivých operačných programov, dodávatelia, fondy a iné).





## Program rozvoja mesta Nová Baňa na roky 2014-2020

- 4. Inštitucionálne zabezpečenie** – inštitucionálne a administratívne zabezpečuje veci mestského zastupiteľstva a primátora, ako aj orgánov zriadených mestským zastupiteľstvom mestský úrad, ktorého činnosť organizuje a riadi prednosta. Okrem prípadov, kedy budú žiadateľmi / prijímateľmi projektov iné subjekty v plnom rozsahu zabezpečuje administráciu a procesy komunikácie, hodnotenia a monitorovania.

Tab. 1: Zabezpečenie činností v realizácii PRM na úrovni programu

Činnosť	MsZ	Primátor	Komisie MsZ	MsÚ	Hl. kontrolór
Financovanie	schvaľuje	riadi	hodnotí	vykonáva	
Implementácia	schvaľuje	riadi	hodnotí	vykonáva	
Hodnotenie	schvaľuje	riadi		vykonáva	
Monitoring	schvaľuje	riadi	hodnotí	vykonáva	
Kontrola	schvaľuje	riadi	navrhuje		vykonáva

Tab. 2: Zabezpečenie činností v realizácii PRM na úrovni projektu

Činnosť	MsZ	Primátor	Komisie MsZ	MsÚ	Externé prostredie
Identifikácia	schvaľuje		navrhuje	spolupracuje	vykonáva
Príprava				vykonáva	vykonáva
Financovanie	schvaľuje		hodnotí	vykonáva	spolupracuje
Kontraktácia		vykonáva			spolupracuje
Implementácia				vykonáva	vykonáva
Monitorovanie	schvaľuje		hodnotí	vykonáva	vykonáva
Korekcie	schvaľuje		navrhuje	vykonáva	vykonáva

V podmienkach mesta Nová Baňa zabezpečuje výkon činností súvisiacich s realizáciou PRM v rámci štruktúry projektový manažér, riadiaci tím, komisie MsZ a pracovné skupiny. Zodpovednosť za riadenie jednotlivých projektov je uvedená vo Formulári P3. Pre zabezpečenie a koordináciu činností projektového cyklu pre projekty financované z EŠIF spolupracuje mesto s externými subjektami a takto je zabezpečený plynulý tok informácií a zabezpečenie činností potrebných pre realizáciu PRM, ako aj činností v rámci projektového cyklu na úrovni jednotlivých projektov a procesov (príprava projektovej dokumentácie, príslušné povolenia, proces verejného obstarávania, dodávky služieb, tovarov a stavebných prác) a prípravu žiadostí o doplnkové zdroje financovania.

**Matica zodpovednosti.** Z hľadiska rozdelenia zodpovednosti konkrétnych činností pre realizáciu PRM na roky 2014-2020: projektový manažér a riadiaci tím zodpovedá za realizáciu PRM na programovej úrovni a na úrovni projektov za projekty financované z doplnkových zdrojov financovania (EŠIF). Pracovné skupiny jednotlivých prioritných oblastí zodpovedajú za jednotlivé projekty (mimo projektov financovaných z EŠIF) podľa svojho zamerania, v rámci projektov je určený garant projektu, ktorý zodpovedá za konkrétny projekt + jeho partneri. Za finančné riadenie na úrovni programu aj na úrovni projektov nesie zodpovednosť finančné oddelenie MsÚ. Spoločným výstupom je každoročne predkladaný materiál na rokovanie MsZ – hodnotiace a monitorovacie správy PRM za príslušný rok a návrh akčného plánu PRM v dvojročnom cykle. Spoločný výstup predkladá projektový manažér pracovným skupinám a MsZ.



## Program rozvoja mesta Nová Baňa na roky 2014-2020

### 4.3. Stručný popis komunikačnej stratégie PRM

Pri tvorbe stratégie so zapojením verejnosti treba zorganizovať a priamo zrealizovať množstvo komunikačných aktivít zameraných na informovanie a na podporu spolupráce. Je potrebné vedieť, s ktorými skupinami je dôležité komunikovať. Hlavnými cieľovými skupinami v rámci komunikačnej stratégie sú:

1. Sociálno – ekonomickí partneri.
2. Pracovné skupiny: pre hospodársku, sociálnu a environmentálnu oblasť.
3. Obyvatelia mesta Nová Baňa.
4. Miestne mimovládne organizácie.
5. Zamestnanci MsÚ.

Hlavným cieľom komunikačnej stratégie je komunikácia s obyvateľmi a dosiahnutie stavu, aby bol každý obyvateľ informovaný o stratégii PRM, o jej tvorbe, čo je jej cieľom a akým bude prínosom pre obyvateľov, informácie musia byť podávané včas, musia byť zrozumiteľné.

Hlavným komunikačným nástrojom mesta Nová Baňa je webová stránka so sprievodnými komunikačnými kanálmi: informačná tabuľa, rozhlas, televízia, noviny. Komunikačná stratégia vo vzťahu k PRM v meste Nová Baňa prebieha kontinuálne od začiatku septembra 2014 počas celého programového obdobia 2014-2020.

Všestranným nástrojom komunikácie, ale aj hodnotenia, monitorovania a kontroly je materiál predkladaný na rokovanie mestského zastupiteľstva. Vstupné údaje pripravujú v dostatočnom predstihu zamestnanci MsÚ, materiál má svojho predkladateľa – zodpovednú osobu, odborného garanta, na príprave materiálu sa podieľajú komisie MsZ ako poradné orgány MsZ, stanovisko, v prípade potreby dáva hlavný kontrolór, nakoniec o materiáli rokojú poslanci MsZ, je verejne prístupný, podobne ako aj zasadnutie MsZ.

Formulár č.R6 – Komunikačný plán pre fázu realizácie PRM mesta Nová Baňa

P.č.	Časový rámec	Miesto	Cieľová skupina	Forma	Téma, ciele	Vstupné údaje	Výstupy
1.	04/2015	MsÚ	občania	Materiál na rokovanie MsZ	PRM, strategická časť	Návrh	Uznesenie MsZ
	06/2015	MsÚ	občania	Materiál na rokovanie MsZ	Dokument PRM	Návrh dokumentu	PRM mesta Nová Baňa
2.	04/2016	MsÚ	občania	Materiál na rokovanie MsZ	Vyhodnotenie plnenia PRM za rok 2015	Kontrola, hodnotiaca správa	Monitorovacia správa č.1, Uznesenie MsZ
3.	09/2016	MsÚ	občania	Materiál na rokovanie MsZ	Akčný plán PRM na roky 2017-2018	PRM–Metodika vypracovania	Návrh akčného plánu
4.	04/2017	MsÚ	občania	Materiál na	Vyhodnotenie	Kontrola,	Monitorovacia



## Program rozvoja mesta Nová Baňa na roky 2014-2020

				rokovanie MsZ	plnenia PRM za rok 2016	Hodnotiaca správa	správa č.2, Uznesenie MsZ
5.	04/2018	MsÚ	občania	Materiál na rokovanie MsZ	Vyhodnotenie plnenia PRM za rok 2017	Kontrola, Hodnotiaca správa	Monitorovacia správa č.3, Uznesenie MsZ
6.	09/2018	MsÚ	občania	Materiál na rokovanie MsZ	Akčný plán PRM na roky 2019-2020	PRM– Metodika vypracovania	Návrh akčného plánu
7.	04/2019	MsÚ	občania	Materiál na rokovanie MsZ	Vyhodnotenie PRM za rok 2018	Kontrola, Hodnotiaca správa	Monitorovacia správa č.4, Uznesenie MsZ
8.	04/2020	MsÚ	občania	Materiál na rokovanie MsZ	Vyhodnotenie PRM za rok 2019	Kontrola, Hodnotiaca správa	Monitorovacia správa č.5, Uznesenie MsZ

Zdroj: vlastné spracovanie

### 4.4. Systém monitorovania a hodnotenia

Strategické plánovanie mesta je nepretržitý proces zabezpečenia rovnováhy medzi cieľmi a možnosťami mesta v neustále sa meniacom prostredí. Účelom strategického plánovania je stanoviť ciele a spôsob ich dosiahnutia. Hlavnými procesmi strategického plánovania sú:

1. **programovanie** – tvorba strategických dokumentov a výber projektov
2. **implementácia** – realizácia a financovanie projektov
3. **monitorovanie a hodnotenie** – zisťovanie, ako projekty prispeli k rozvoju mesta a aktualizácia strategických dokumentov.

Cieľom monitoringu je zostaviť komplexnú informáciu o tom, ako sa plnia opatrenia, jednotlivé aktivity navrhnuté v PRM:

- Riadiaci tím vytvorí systém monitorovania, hodnotenia a aktualizácie PRM. Monitoring plnenia akčného plánu, aktualizácie akčného plánu sa uskutoční raz ročne k 30.04, dokedy projektový manažér raz ročne získa a spracuje pripomienky MsÚ, pracovných skupín, riadiaceho tímu, poslancov a verejnosti. Monitorovanie poskytne informácie o realizácii čiastkových aktivít, projektov a opatrení. Výsledkom monitorovania a hodnotenia akčného plánu bude správa, ktorá bude podávať komplexnú informáciu o plnení akčného plánu. Za prípravu monitorovacej správy za projekt je zodpovedná organizačná zložka MsÚ uvedená ako garant (Formulár P4) a za celkovú monitorovaciu správu je zodpovedný projektový manažér. Monitorovanie plnenia bude stálym procesom zameraným na sledovanie zmien prostredníctvom navrhnutých merateľných ukazovateľov, ktoré sa vzťahujú na jednotlivé projekty, ukazujú stav implementácie výstupov, výsledkov a dopadov, poukazujú na dosiahnutý vývoj vo vzťahu k akčnému plánu (Formulár R1) a financiám (Formulár F2).



## Program rozvoja mesta Nová Baňa na roky 2014-2020

- Hodnotenie plnenia PRM je činnosť, ktorá na základe monitorovania vymenuje vplyvy jednotlivých častí strategického plánu pre ďalší rozvoj mesta, vyhodnotia sa dosiahnuté výsledky a dosahy realizovaných opatrení. Hodnotenie sa bude vykonávať raz ročne, k 30.03 za predošlý rok v danom roku. Správa o hodnotení bude predložená poslancom MsZ ako súčasť materiálu „Záverečný účet Mesta Nová Baňa“ za daný rok. (Formulár R2, Formulár R3).
- Verejné pripomienkovanie a aktualizácia akčného plánu sa uskutoční raz ročne, v čase pripomienky pracovných skupín, riadiaceho tímu, komisií MsZ, partnerov, odbornej a širokej verejnosti a zároveň aj skutočnosti, ktoré vyplývajú z čiastkových strategických dokumentov mesta. Verejnosť bude informovaná prostredníctvom webovej stránky mesta a mestského periodika.

Formulár R5 – Plán hodnotenia realizácie PRM mesta Nová Baňa

Typ hodnotenia	Vykonať prvýkrát	Dôvod vykonania / periodicita
<b>Strategické hodnotenie</b>	Najskôr v roku 2016	Podľa rozhodnutia mesta / primárola / projektového manažéra PRM a vzniknutej spoločenskej potreby.
<b>Operatívne hodnotenie</b>		
<b>Ad hoc hodnotenie celého PRM</b>	2016-2020	Každoročne v zmysle príslušných ustanovení Zákona NRSR 539/2008 Z.z. o podpore regionálneho rozvoja spravidla v termíne 03. mesiaca príslušného roku v MsZ.
<b>Tematické hodnotenie časti PRM</b>	2016	Téma hodnotenia: ak bola téma identifikovaná ako riziková časť vo výročnej monitorovacej správe za predchádzajúci kalendárny rok.
<b>Ad hoc mimoriadne hodnotenie</b>		Pri značnom odklone od stanovených cieľov alebo zmene stanovených cieľov jednotlivých prioritných oblastí alebo zmene hodnôt ukazovateľov. Pri návrhu na revíziu PRM.
<b>Ad hoc hodnotenie celého PRM</b>	2017-2020	Aktualizácia PRM sa očakáva v zmysle Metodiky pre spracovanie PRM každé 3-4 roky.
<b>Ad hoc hodnotenie celého PRM alebo jeho časti</b>		Na základe rozhodnutia primátora v zmysle príslušných predpisov, na základe rozhodnutia kontrolného orgánu mesta, na základe podnetu poslancov, na základe protokolu Národného kontrolného úradu SR, na základe Správy auditu.
<b>Ad hoc hodnotenie celého PRM alebo jeho časti</b>	2020	Na základe rozhodnutia primátora o príprave Programu rozvoja mesta Nová Baňa pre programové obdobie 2020-2027.

Zdroj: vlastné spracovanie



## Program rozvoja mesta Nová Baňa na roky 2014-2020

### 4.5. Akčný plán na obdobie dvoch nasledujúcich rokov

Súčasťou realizačnej časti PRM je aj akčný plán spracovaný na obdobie dvoch rokov (n+2), to znamená na roky 2015-2016 (Formulár R1). Akčný plán je dokument na naplnenie cieľov a myšlienok konkrétnymi činmi. V súlade s dobrým finančným riadením by mal byť každý rok aktualizovaný a pripravený minimálne na 3 roky s priamou väzbou na rozpočet.

Akčný plán je zoradený podľa oblastí, priorít a opatrení. Ku každému je priradený garant – odborný útvar MsÚ, ktorého úlohou je zabezpečiť realizáciu navrhnutých aktivít. Odborný garant bude zodpovedný za začlenenie finančných požiadaviek na realizáciu aktivít do rozpočtu mesta, komunikáciu s odbornými útvarmi MsÚ a externými partnermi pri realizácii aktivít, realizáciu aktivít v kompetencii samosprávy a zabezpečenie všetkých potrebných dokumentov, podkladov k monitoringu a hodnoteniu, k aktualizácii strategického dokumentu.

V daných rokoch neaktívne projekty sú označené skratkou N/A (z angl. významu not available), z dôvodu lepšieho prehľadu a vytvoreného zásobníka projektov boli v zozname ponechané všetky navrhnuté projekty.

Formulár R1 – Akčný plán na roky 2015-2020

Akčný plán pre prioritnú oblasť PO 01 Sociálna oblasť 2015-2020				
Opatrenie / aktivita	Termín (rok)	Zodpovedný	Financovanie	Ukazovateľ výstupu
1.2.1 Modernizácia priestorov ŠJ pri ZŠ JZ vrátane jej materiálo-technického vybavenia	N/A	ZŠ J. Zemana	Programový rozpočet	kapacita podporeného zariadenia/stravník
1.2.2 Rekonštrukcia elektroinštalácie v komplexe budov ZŠ JZ	N/A	ZŠ J. Zemana	ŠR/Programový rozpočet	kapacita podporeného zariadenia/žiak
1.2.3 Rekonštrukcia kanalizačných rozvodov a sociálnych zariadení v komplexe budov ZŠ J. Zemana	N/A	ZŠ J. Zemana	ŠR/Programový rozpočet	kapacita podporeného zariadenia / žiaka
1.2.4 Modernizácia vybavenia učební ZŠ J. Zemana	N/A	ZŠ J. Zemana	ŠR	počet žiakov navštevujúcich ZŠ
1.2.5 Modernizácia vybavenia ZŠ J. Zemana učebnými pomôckami	N/A	ZŠ J. Zemana	ŠR	počet žiakov navštevujúcich ZŠ
1.2.6 Modernizácia areálu a vnútorného materiálo-technického vybavenia komplexu budov MŠ Nábřežná	N/A	MŠ Nábřežná	IROP/ Programový rozpočet	kapacita podporeného zariadenia / dieťa
1.2.7 Komplexná rekonštrukcia budovy a areálu ZUŠ	N/A	ZUŠ	OP KŽP/ Programový rozpočet	počet žiakov navštevujúcich ZUŠ
1.2.8 Modernizácia vybavenia	N/A	ZUŠ	ŠR	počet žiakov



## Program rozvoja mesta Nová Baňa na roky 2014-2020

ZUŠ učebnými pomôckami				navštevujúcich ZUŠ
1.2.9 Rekonštrukcia a modernizácia budovy, sály a areálu CVČ	N/A	CVČ	ŠR	počet žiakov navštevujúcich CVČ
1.3.1 Spracovanie Komunitného plánu sociálnych služieb mesta Nová Baňa	N/A	správne oddelenie	Programový rozpočet	počet spracovaných koncepčných dokumentov
1.3.2 Montáž výťahu v DSS Hrabiny – stredisko DDaDSS	N/A	DDaDSS	VÚC	počet klientov zariadenia
1.4.1 Výstavba nájomných bytov v meste Nová Baňa	N/A	odd.VŽPaSM	ŠFRB/Programový rozpočet	počet novopostavených bytových jednotiek
1.5.1 Zriadenie moderného Kultúrneho centra v meste Nová Baňa	N/A	odd. kultúry a informácií	ŠR/Programový rozpočet	počet zorganizovaných podujatí (besied, prednášok, výstav)/rok
1.5.2 Úprava areálu KD Bukovina a areálu Zvonička na oddychovú zónu	N/A	odd.VŽPaSM	Programový rozpočet	rozloha upraveného areálu v m <sup>2</sup>
1.5.3 Rekonštrukcia KD Štále	N/A	odd.VŽPaSM	Programový rozpočet	počet vypracovaných štúdií
1.5.4 Výstavba multifunkčnej haly pre kultúrne a športové podujatia	N/A	odd.VŽPaSM	Programový rozpočet	počet vypracovaných štúdií a PD
1.5.5 Rekonštrukcia a modernizácia areálu kúpaliska na celoročné využitie	N/A	odd.VŽPaSM	Programový rozpočet	počet vypracovaných štúdií
1.6.1 Rozvoj a podpora partnerskej spolupráce	N/A	správne odd. + odd. kultúry a informácií	Programový rozpočet	počet sociálno-ekonomických partnerov zapojených do regionálneho rozvoja v %

### Formulár R1 – Akčný plán na roky 2015-2020

Akčný plán pre prioritnú oblasť PO 02 Hospodárska oblasť 2015-2020				
Opatrenie / aktivita	Termín (rok)	Zodpovedný	Financovanie	Ukazovateľ výstupu
2.3.1 Obnova Súsošia sv. Trojice (III. - V. etapa reštaurátorských prác)	2015-2017	odd.VŽPaSM	ŠR/Programový rozpočet	počet obnovených kultúrnych pamiatok
2.3.2 Rekonštrukcia historickej budovy Zvonice na Zvoničke	2015	odd.VŽPaSM	Programový rozpočet	počet obnovených kultúrnych pamiatok
2.3.3 Sprístupnenie Radnej siene verejnosti	N/A	odd. kultúry a informácií	Programový rozpočet	počet návštevníkov/rok





**Program rozvoja  
mesta Nová Baňa na roky 2014-2020**

2.3.4 Postavenie repliky Potterovho ohňového stroja	N/A	odd.VŽPaSM	Programový rozpočet	počet vypracovaných štúdií a PD
2.3.5 Stretnutie banských miest a obcí Slovenska – zorganizovanie podujatia v meste Nová Baňa	N/A	odd. kultúry a informácií	Programový rozpočet	zorganizované podujatie
<b>2.4.1 Výstavba sociálnych zariadení, spŕch a šatní v rekreačnej oblasti Tajch</b>	<b>2015</b>	odd.VŽPaSM	<b>Programový rozpočet</b>	<b>počet vybudovaných objektov</b>
2.4.2 Revitalizácia vodnej nádrže Tajch	N/A	odd.VŽPaSM	OP KŽP/ Programový rozpočet	počet zrealizovaných opatrení
<b>2.4.3 Výstavba turistickej rozhľadne Háj</b>	<b>2015</b>	odd.VŽPaSM	<b>Programový rozpočet</b>	<b>počet postavených rozhľadní</b>
2.5.1 Vybudovanie odstavného pruhu pri základných školách	N/A	odd.VŽPaSM	Programový rozpočet	dĺžka odstavného pruhu v m
<b>2.5.2 Výstavba verejných WC na ul. Cintorínska</b>	<b>2015</b>	odd.VŽPaSM	<b>Programový rozpočet</b>	<b>počet postavených objektov verejných WC</b>
2.5.3 Rozšírenie kapacity parkovacích miest v meste Nová Baňa	N/A	TS mesta Nová Baňa	Programový rozpočet	počet spevnenej plochy
<b>2.5.4 Modernizácia verejného osvetlenia (etapy)</b>	<b>2015</b>	odd.VŽPaSM	<b>OP Konkurencieschopnosť a hospodársky rast/ Programový rozpočet</b>	<b>počet vymenených a doplnených svietidiel</b>
2.5.5 Dopravná situácia na ulici Kollárova	N/A	odd.VŽPaSM	Programový rozpočet	počet vypracovaných štúdií
2.5.6 Oprava a obnova miestnych komunikácií a chodníkov	N/A	TS mesta Nová Baňa	Programový rozpočet	počet spevnenej plochy
2.5.7 Modernizácia autobusových prístreškov	N/A	odd.VŽPaSM	Programový rozpočet	počet zmodernizovaných autobusových prístreškov
2.5.8 Rozšírenie monitorovacieho kamerového systému mesta Nová Baňa	N/A	odd.VŽPaSM + MsP	Programový rozpočet	počet monitorovacích kamerových systémov
2.5.9 Modernizácia mestskej tržnice	N/A	TS mesta Nová Baňa + odd.VŽPaSM	Programový rozpočet	počet vymenených predajných stánkov
2.5.10 Rozšírenie mestského rozhlasu – VISO (etapy)	N/A	odd.VŽPaSM	Programový rozpočet	počet hlasíčov mestského rozhlasu s príslušenstvom
2.6.1 Podpora vzdelávania	N/A	správne	Programový rozpočet	počet





## Program rozvoja mesta Nová Baňa na roky 2014-2020

zamestnancov a zvyšovanie kvality práce		oddelenie		preškolených zamestnancov
2.6.2 Sprístupnenie a zlepšenie poskytovania elektronických služieb občanom na úrovni samosprávy	N/A	správne oddelenie	Programový rozpočet	počet zavedených elektronických služieb

### Formulár R1 – Akčný plán na roky 2015-2020

Akčný plán pre prioritnú oblasť PO 03 Environmentálna oblasť 2015-2020				
Opatrenie / aktivita	Termín (rok)	Zodpovedný	Financovanie	Ukazovateľ výstupu
3.1.1 Modernizácia a zefektívnenie nakladania s komunálnym odpadom, systému triedeného zberu zložiek komunálnych odpadov a ich úprava	N/A	TS + odd.VŽPaSM	OP KŽP/ Programový rozpočet	zníženie množstva zmesového komunálneho odpadu v %
3.2.1 Vybudovanie a rozšírenie kanalizačnej siete – ul. Kamenárska	N/A	StVS, a.s.	OP Kvalita životného prostredia	dĺžka novovybudovanej kanalizácie v bm
<b>3.3.1 Zateplenie budovy Podnikateľského centra / Kultúrneho centra</b>	<b>2015</b>	odd.VŽPaSM	<b>Environmentálny fond/ Programový rozpočet</b>	<b>zníženie energetickej náročnosti budovy v %</b>
3.3.2 Lesnícko – environmentálne opatrenia – ochrana biotopov vtáctva	N/A	MsL s.r.o	Program rozvoja vidieka	rozloha územia v ha, na ktorom sú realizované lesnícko-environmentálne opatrenia
3.3.3 Lesná dopravná sieť	N/A	MsL s.r.o	Program rozvoja vidieka/ Programový rozpočet	dĺžka existujúcej lesnej dopravnej siete v km
3.3.4 Protipožiarne opatrenia	N/A	MsL s.r.o	Program rozvoja vidieka/ Programový rozpočet	dĺžka existujúcich protipožiarnych ciest v km
3.3.5 Revitalizácia územia parku a nádvorí pri budove Radnice	N/A	odd.VŽPaSM	Programový rozpočet	počet vypracovaných štúdií
3.4.1 Modernizácia vykurovacieho systému v komplexe budov ZŠ J. Zemana	N/A	ZŠ J. Zemana	OP Kvalita životného prostredia/ Programový rozpočet	kapacita podporeného zariadenia / žiak
3.4.2 Oprava strechy budovy kina Vatra	N/A	odd.VŽPaSM	Programový rozpočet	plocha strechy v m <sup>2</sup>
3.5.1 Vybudovanie NCH Zbojníckej studničky	N/A	odd. kultúry a informácií	Environmentálny fond/ Programový rozpočet	počet návštevníkov NCH/rok



## Program rozvoja mesta Nová Baňa na roky 2014-2020

### Prílohy (vzory)

#### Formulár R2 – Kritéria hodnotenia PRM

P.č.	Kritérium	Váha kritéria / Body	Rozsah bodového hodnotenia	Poznámka
1.	Obsah PRM		0-5	
2.	Väzby PRM na iné strategické dokumenty na miestnej, regionálnej a národnej úrovni		0-5	
3.	Súlad navrhovanej stratégie s potenciálom územia / zdrojmi		0-5	
4.	Postupy hodnotenia a monitorovania		0-5	
5.	Zrozumiteľnosť PRM		0-5	
6.	a iné.....		0-5	
7.				
8.				
9.				
10.				
<b>SPOLU</b>				

#### Formulár R3 – Záznam z monitorovania (Príklad)

##### Monitorovanie a hodnotenie

Správa o plnení Akčného plánu mesta Nová Baňa k 31.12.2015 bola spracovaná v zmysle Programu rozvoja mesta Nová Baňa na roky 2014-2020. Cieľom monitoringu Akčného plánu mesta Nová Baňa je pripraviť komplexnú informáciu o tom, ako sa plnia jednotlivé opatrenia a aktivity navrhnuté PRM mesta Nová Baňa počas celého obdobia platnosti dokumentu na roky 2014-2020. Tieto údaje sú k dispozícii pre samosprávu a širokú verejnosť.

Akčný plán mesta Nová Baňa je zoradený podľa oblastí, priorít a opatrení. Ku každému opatreniu je priradený garant – projektový manažér, oddelenie MsÚ, ktorého úlohou je zabezpečiť realizáciu navrhnutých aktivít a monitorovať ich plnenie. Odpočet aktivít v akčnom pláne je spracovaný z pohľadu mesta Nová Baňa, v niektorých prípadoch je ako realizátor danej aktivity uvedený iný subjekt (investor, prevádzkovateľ, partnerská inštitúcia a podobne). V akčnom pláne sú vymenované aktivity bežného, kapitálového a podporného charakteru v časovom slede. Ide o aktivity, ktoré je potrebné realizovať v ďalšom období. Akčný plán je spracovaný na základe údajov zo schváleného rozpočtu mesta, schválených strategických dokumentov mesta a údajov jednotlivých oddelení MsÚ Nová Baňa.



## Program rozvoja mesta Nová Baňa na roky 2014-2020

Aktuálna verzia akčného plánu je zverejnená na webovej stránke mesta Nová Baňa [www.novabana.sk](http://www.novabana.sk).

Pripomienky k akčnému plánu mesta je možné zaslať e-mailom na adresu [bielikova@novabana.sk](mailto:bielikova@novabana.sk).

Ďalší monitoring akčného plánu sa uskutoční ku dňu.....

### ČASŤ 5 FINANČNÁ ČASŤ

Finančná časť Programu rozvoja mesta Nová Baňa na roky 2014-2020 nadväzuje na predchádzajúce časti. Obsahom finančnej časti je popis finančného zabezpečenia jednotlivých opatrení a aktivít, inštitucionálnu a organizačnú zložku realizácie programu rozvoja mesta Nová Baňa.

#### *Obsah finančnej časti:*

- indikatívny finančný plán na celú realizáciu PRM (Formulár č. F2),
- model viaczdrojového financovania jednotlivých opatrení, aktivít (projektov) za účasti sociálno-ekonomických partnerov v území v prepojení na programový rozpočet mesta (Formulár č. F1),
- hodnotiacu tabuľku pre výber projektov (Formulár č. F3).

#### *Postup tvorby PRM – Finančná časť*

1. Riadiaci tím zabezpečil spracovanie finančnej časti vo forme Finančného rámca pre realizáciu PRM (Formulár č. F2 – Finančný rámec pre realizáciu PRM) a indikatívny finančný plán PRM (Formulár č. F5 – Indikatívny rozpočet – sumarizácia).
2. Externý dodávateľ vypracoval návrhy hodnotenia projektov pre zarad'ovane do priorít v súlade s finančno-ekonomickými možnosťami (Formulár č. F3 – Príklad hodnotiacej tabuľky pre výber projektov).
3. Návrh finančnej časti bol prerokovaný v pracovných skupinách a s partnermi.
4. Schválený indikatívny rozpočet sa zapracuje do programového rozpočtu samosprávy a ďalších záväzných dokumentov.
5. Riadiaci tím zabezpečil rozpracovanie Indikatívneho finančného plánu do akčných plánov.



## Program rozvoja mesta Nová Baňa na roky 2014-2020

### 5.1. Indikatívny finančný plán na celú realizáciu PRM

Zdroje financovania realizácie PRM:

#### 1. *Hlavné zdroje financovania:*

- **Verejné zdroje:** štátny rozpočet vrátane finančných prostriedkov z rozpočtových kapitol ministerstiev, štátne účelové fondy (Envirofond, Štátny fond rozvoja bývania, Recyklačný fond), rozpočet vyšších územných celkov (VÚC Banská Bystrica) a rozpočet obcí a miest (vlastné zdroje).
- **Iné zdroje:** prostriedky fyzických osôb, prostriedky právnických osôb, úvery, príspevky medzinárodných organizácií, prostriedky vyplývajúce z medzinárodných zmlúv o poskytnutí grantu uzatvorených medzi Slovenskou republikou a inými štátmi (Nórsky finančný mechanizmus, Švajčiarsky finančný mechanizmus, bilaterálne dohody).

2. **Doplnkové zdroje financovania** – finančné prostriedky z Európskej únie, v programovom období 2014-2020 tzv. európske štrukturálne a investičné fondy (EŠIF), určené hospodársky zaostalým regiónom, ktoré podľa ukazovateľov hospodárskeho rozvoja a sociálneho rozvoja vykazujú nižšiu úroveň rozvoja, ako je priemerná úroveň EÚ a regiónom s nepriaznivou štruktúrou zamestnanosti a podnikateľského prostredia. Priradenie jednotlivých aktivít, projektov k programovej štruktúre je indikatívne a bude sa upresňovať po schválení jednotlivých operačných programov v akčných plánoch.

### 5.2. Model viaczdrojového financovania jednotlivých projektov

Financovanie jednotlivých aktivít, projektov bude viaczdrojové, jednotlivé štruktúry zdrojov PRM budú závisieť od aktuálnej finančnej situácie mesta a od spoločensko-ekonomických podmienok.

Financovanie sa bude opierať o rozpočet mesta, finančné zdroje partnerov, zdroje EÚ, bankové úvery a podobne. Finančné rozpočty jednotlivých projektov budú stanovené kvalifikovaným odhadom, prípadne na základe ocenených výkazov-výmerov stavebných rozpočtov, konečné rozpočty budú súčasťou žiadostí o NFP, ale len v prípade doplnkových zdrojov financovania, alebo žiadostí o dotácie.

Pri schvaľovaní financovania jednotlivých projektov sa bude prihliadať na ich prioritu a dopad na hospodársky a sociálny rozvoj mesta na základe hodnotiaceho systému (Formulár č. F3 – Hodnotiace tabuľky pre výber projektov).



## Program rozvoja mesta Nová Baňa na roky 2014-2020

Formulár č. F1 – Model viaczdrojového financovania PRM mesta Nová Baňa – intervenčná matica

Viaczdrojové financovanie							
Prioritná oblasť	Celkové náklady	Verejné zdroje					Súkromné zdroje
		EÚ	Štát	VÚC	Obec / Mesto	Spolu	
1.2.1	356 000				356 000	356 000	
1.2.2	100 000		80 000		20 000	100 000	
1.2.3	120 000		100 000		20 000	120 000	
1.2.4	95 000		95 000			95 000	
1.2.5	10 000		10 000			10 000	
1.2.6	500 000	350 000			150 000	500 000	
1.2.7	300 000	150 000			150 000	300 000	
1.2.8	40 000		40 000			40 000	
1.2.9	70 000		70 000			70 000	
1.3.1	2 000				2 000	2 000	
1.3.2	31 740			31 740		31 740	
1.4.1	2 500 000		2 300 000		200 000	2 500 000	
1.5.1	272 000		72 000		200 000	272 000	
1.5.2	30 000				30 000	30 000	
1.5.3	6 000				6 000	6 000	
1.5.4	15 000				15 000	15 000	
1.5.5	10 000				10 000	10 000	
1.6.1	1 000				1 000	1 000	
2.3.1	151 488		91 488		60 000	151 488	
2.3.2	8 540				8 540	8 540	
2.3.3	9 000				9 000	9 000	
2.3.4	10 000				10 000	10 000	
2.3.5	10 000				10 000	10 000	
2.4.1	125 154				125 154	125 154	
2.4.2	250 000	225 000			25 000	250 000	
2.4.3	80 000				80 000	80 000	
2.5.1	140 000				140 000	140 000	
2.5.2	40 000				40 000	40 000	
2.5.3	10 000				10 000	10 000	
2.5.4	750 000	712 500			37 500	750 000	
2.5.5	2 500				2 500	2 500	
2.5.6	50 000				50 000	50 000	
2.5.7	45 000				45 000	45 000	
2.5.8	23 400		11 700		11 700	23 400	
2.5.9	20 000				20 000	20 000	
2.5.10	28 000				28 000	28 000	
2.6.1	30 000				30 000	30 000	
2.6.2	7 500				7 500	7 500	
3.1.1	1 800 000	1 710 000			90 000	1 800 000	
3.2.1	1 500 000	1 500 000				1 500 000	
3.3.1	230 282	187 171			43 111	230 282	
3.3.2	30 000	30 000				30 000	
3.3.3	300 000	270 000			30 000	300 000	
3.3.4	150 000	135 000			15 000	150 000	
3.3.5	21 500				21 500	21 500	
3.4.1	150 000	142 500			7 500	150 000	
3.4.2	30 000				30 000	30 000	



## Program rozvoja mesta Nová Baňa na roky 2014-2020

3.5.1	12 000	10 800			1 200	12 000	
-------	--------	--------	--	--	-------	--------	--

Zdroj: vlastné spracovanie

### Formulár č. F5 – Indikatívny rozpočet – sumarizácia

	Rok		
	2015	2016 - 2020	Spolu
PO1 – Sociálna oblasť	-	4 458 740	4 458 740
PO2 – Hospodárska oblasť	1 053 694	736 888	1 790 582
PO3 – Environmentálna oblasť	230 282	3 993 500	4 223 782

Zdroj: vlastné spracovanie

Indikatívny rozpočet – sumarizácia je celkovým prehľadom plánovaných finančných prostriedkov počas celej platnosti schváleného PRM. Súčasťou indikatívneho rozpočtu by mala byť aj plánovaná rezerva tzv. výkonnostná rezerva, ktorá má priamy vzťah k rozpočtu mesta Nová Baňa (s dosahom na jeho hospodárenie) a mala by rešpektovať princípy zodpovedného finančného manažmentu.

### 5.3. Systém hodnotenia pre výber projektov

Systém hodnotenia a zaradovania projektov do financovania – pri schvaľovaní financovania jednotlivých projektov PRM sa bude prihliadať na ich dôležitosť a dopad na hospodársky a sociálny rozvoj mesta. Projekty sa budú hodnotiť na základe 5 stupňov priority:

- 1. Najvyšší stupeň priority** – ide o projekty, ktoré vyplývajú priamo z legislatívy (národnej, aproximačnej) a projekty riešiace havarijnú alebo mimoriadnu situáciu.
- 2. Vysoký stupeň priority** – ide o projekty s oporou vo všeobecnom záväznom nariadení mesta, koncepčných materiáloch mesta a investičné projekty s ukončenou prípravnou fázou (právoplatné stavebné povolenie, ukončené verejné obstarávanie). Ďalej do tejto kategórie sú zaradené aj projekty verejno-súkromného partnerstva pri využití modelov spolupráce napr. pri bytovej výstavbe.
- 3. Stredný stupeň priority** – ide o projekty, ktoré majú možnosť uchádzať sa o doplnkové zdroje financovania (majú oporu v programovej štruktúre operačných programov a prioritných osí EŠIF).
- 4. Nižší stupeň priority** – ide o projekty, ktoré sa nachádzajú v zásobníku projektov, sú bez ukončenej prípravnej fázy (bez projektovej dokumentácie, bez stavebného povolenia).
- 5. Najnižší stupeň priority** – ostatné projekty.



## Program rozvoja mesta Nová Baňa na roky 2014-2020

Formulár č. F3 – Hodnotiaca tabuľka pre výber projektov

Kategória priority	Stupeň priority	Hodnotiace kritérium – popis podmienok pre zaradenie do priorit	Hodnotenie projektov
1.	Najvyšší	<ul style="list-style-type: none"><li>Projekty vyplývajúce zo zákona alebo z podmienok aproximácie práva EÚ.</li><li>Projekty riešiacie havarijnú alebo mimoriadnu situáciu.</li></ul> <p>Splnená jedna z podmienok.</p>	2.3.1, 2.3.2, 2.4.1, 2.4.3, 2.5.2, 2.5.4, 3.3.1,
2.	Vysoký	<ul style="list-style-type: none"><li>Projekty vyplývajúce a podporené v rámci VZN Mesta Nová Baňa alebo v koncepciou v danej oblasti.</li><li>Investičné projekty s právoplatným stavebným povolením, ukončeným verejným obstarávaním.</li><li>Projekty verejno-súkromného partnerstva, v ktorých prípravnú a realizačnú fázu zabezpečuje investor.</li></ul> <p>Splnená jedna z podmienok.</p>	1.2.1, 1.5.1, 2.4.2, 2.5.1, 3.2.1,
3.	Stredný	<ul style="list-style-type: none"><li>Projekty investičného a neinvestičného charakteru, ktoré majú možnosť uchádzať sa o doplnkové zdroje financovania alebo cudzie zdroje financovania.</li></ul>	1.2.2, 1.2.3, 1.2.6, 1.2.7, 1.4.1, 1.5.2, 1.5.3, 1.5.4, 2.5.3, 2.5.5, 3.1.1, 3.3.2, 3.3.3, 3.3.4, 3.4.1 a 3.5.1
4.	Nižší	<ul style="list-style-type: none"><li>Investičné projekty, ktoré sa nachádzajú v zásobníku projektov bez projektovej dokumentácie (bez stavebného povolenia, verejného obstarávania).</li></ul>	1.2.4, 1.2.5, 1.2.8, 1.2.9, 1.3.1, 1.3.2, 1.5.5, 1.6.1, 2.3.3, 2.3.4, 2.3.5, 2.5.6, 2.5.7, 2.5.8, 2.5.9, 2.5.10, 2.6.1, 2.6.2, 3.3.5 a 3.4.2
5.	Najnižší	<ul style="list-style-type: none"><li>Ostatné projekty</li></ul>	

Zdroj: vlastné spracovanie





## Program rozvoja mesta Nová Baňa na roky 2014-2020

### ZÁVEREČNÁ ČASŤ

V záverečnej fáze riadiaci tím zabezpečí finalizáciu dokumentu a jeho predloženie zastupiteľstvu na schválenie:

#### Postup tvorby PRM – Záver:

1. Prerokovanie dokumentu v orgánoch samosprávy (rada, zastupiteľstvo, výbory, komisie).
2. Verejné pripomienkovanie dokumentu, prípadne jeho nezávislé expertné posúdenie.
3. Posudzovanie vplyvov na životné prostredie podľa zákona č.24/2006 Z.z. o posudzovaní vplyvov na životné prostredie a o zmene a doplnení niektorých zákonov v znení neskorších predpisov (SEA).
4. Schválenie dokumentu zastupiteľstvom.

Formulár č.Z1

Schválenie PRM	
<b>Dokument</b> <b>Názov:</b>	Program rozvoja mesta Nová Baňa na roky 2014-2020
<b>Charakteristika:</b>	Program rozvoja mesta je strednodobý dokument, ktorý je vypracovaný v súlade s cieľmi a prioritami ustanovenými v národnej stratégii a zohľadňuje ciele a priority ustanovené v programe hospodárskeho a sociálneho rozvoja vyššieho územného celku, na území ktorého sa obec nachádza, a je vypracovaný podľa záväznej časti územnoplánovacej dokumentácie obce.
<b>Metodika:</b>	Dokument je štruktúrovaný podľa Metodiky na vypracovanie Programu hospodárskeho a sociálneho rozvoja obce/obcí/VÚC (podľa zákona č.539/2008 Z.z. o podpore regionálneho rozvoja v znení zákona č.309/2014 Z.z.)
<b>Spracovanie</b> <b>Forma:</b>	Dodávateľsky
<b>Dodávateľ:</b>	IBS SLOVAKIA, s.r.o., M.R.Štefánika 5/1, Prievidza, IČO: 36 000 671
<b>Obdobie spracovania:</b>	06/2014 – 06/2015
<b>Riadiaci tím:</b>	<b>Gestor:</b> Mgr. Ján Havran  <b>Členovia:</b> Ing. Katarína Ditteová, vedúca FO, Mgr. Ľudmila Rajnohová, vedúca SO, Mgr. Iveta Lukáčová, vedúca OKI, Jaroslav Svetík, náčelník MsP, Ing. Janka Šeclová, vedúca odborná referentka, oddelenie VŽPaSM, PhDr. Lenka Bieliková, projektová manažérka, Mgr. Jana Holá, manažérka pre rozvoj mesta, Ing. Tatiana Hubová, projektová manažérka IBS Slovakia, s.r.o.
<b>Pracovné skupiny:</b>	<b>Pracovná skupina pre sociálnu oblasť:</b> Ing. Zdenko Král, poslanec MsZ, Ing. Viktória Valachovičová, PhD., poslankyňa MsZ, Mgr. Branislav Bratko, poslanec MsZ, Anna Holá, MsBP, s.r.o. Nová Baňa, PaedDr. Karina Gažiová, Spojená škola Nová Baňa, Mgr. Branislav



## Program rozvoja mesta Nová Baňa na roky 2014-2020

	<p>Pirháč, ZŠ sv. Alžbety, Mgr. Katarína Konečná, Pohronské múzeum Nová Baňa, PaedDr. Renáta Juhásová, Materské centrum Gašparko, Katarína Štrbová, MŠ Nábrežná, Mgr. Mária Považanová, ZŠ J. Zemana, PaedDr. Tatiana Polcová, CVČ Nová Baňa, Mgr. Marta Urdová, ZUŠ Nová Baňa, Katarína Mičová, ZŠ J. Zemana, ZUŠ Nová Baňa, Eva Mikušková, Mesto Nová Baňa, Anna Petríková, Mesto Nová Baňa, Emília Štullerová, Mesto Nová Baňa</p> <p><b>Pracovná skupina pre hospodársku oblasť:</b> Ing. Karol Tužinský, poslanec MsZ, zástupca Knauf Insulation, s.r.o., Natália Pinková, poslankyňa MsZ, Mgr. Maroš Havran, poslanec MsZ, Gregor Galeta, poslanec MsZ, Ing. Dušan Špirek, OBIFON, s.r.o., Igor Gladiš, poskytovateľ služieb CR, Jaroslav Svetík, Mestská polícia Nová Baňa, PhDr. Lenka Bieliková, IC mesta Nová Baňa</p> <p><b>Pracovná skupina pre environmentálnu oblasť:</b> Mgr. Branislav Bratko, poslanec MsZ, Vítazoslav Chrappa, MsL s.r.o. Nová Baňa, František Bakoš, Technické služby mesta Nová Baňa, Bc. Ľuboš Hanák, Dobrovoľný hasičský zbor Nová Baňa, Ing. Slavomír Kasan, Mesto Nová Baňa, Mgr. Petra Suchánková, Mesto Nová Baňa, Mgr. Tomáš Minka, Mesto Nová Baňa</p>
Účast' verejnosti:	Dotazníkový prieskum júl-august 2014, <a href="http://www.novabana.sk">www.novabana.sk</a>
Náklady na spracovanie:	5 600 EUR bez DPH
<b>Prerokovanie</b>	
<b>Orgány samosprávy:</b>	
<b>Verejné pripomienkovanie:</b>	18.03.2015
<b>Posudzovanie SEA:</b>	nerelevantné
<b>Schválenie</b>	23.06.2015
<b>Uznesenie:</b>	
<b>Dátum schválenia:</b>	23.06.2015

**Výpis uznesenia č. 52/2015  
zo zasadnutia Mestského zastupiteľstva mesta Nová Baňa,  
ktoré sa konalo dňa 23. 6. 2015**

---

**U z n e s e n i e č. 52/2015**

Mestské zastupiteľstvo mesta Nová Baňa

**schvaľuje**

Program rozvoja mesta Nová Baňa na roky 2014 - 2020

V Novej Bani, dňa 23. 6. 2015



Mgr. Ján Havran, v. r.  
primátor mesta

Za správnosť výpisu: Marta Müllerová

## **ZOZNAM PRÍLOH**

- Príloha č.1: Harmonogram spracovania PRM
- Príloha č.2: Komplexná analytická časť
- Príloha č.3: Zoznam skratiek použitých v PRM
- Príloha č.4: Ex-post hodnotenie predchádzajúceho PHSR
- Príloha č.5: Evidencia podnikateľských subjektov
- Príloha č.6: Evidencia mimovládnych organizácií
- Príloha č.7: Ex-ante hodnotenie – stav projektovej pripravenosti investícií k termínu aktualizácie PHSR, resp. vypracovania PHSR
- Príloha č.8: Akčný plán na daný rozpočtový rok s výhľadom na 2 roky (x+2)
- Príloha č.9: Dohoda o partnerstve
- Príloha č.10: Formuláre

# HARMONOGRAM SPRACOVANIA PRM MESTA NOVÁ BAŇA 2014-2020 – AKTUALIZÁCIA

Mesiac/činnosť	06-07/2014	08/ 2014	09/2014	10/2014	11/2014	12/2014	01/2015	02/2015	03/2015	04/2015	05/2015	06/2015
<b>Analytická časť</b>												
Zber a spracovanie údajov, príprava, spracovanie a odovzdanie analytickej časti dokumentu na pripomienkovanie	x											
Príprava, realizácia a vyhodnotenie dotazníkov	x											
Úprava analytickej časti dokumentu podľa metodiky vypracovania PHSR + zapracovanie pripomienok		x	x									
Odovzdanie analytickej časti na zverejnenie na webovej stránke mesta				x								
<b>Strategická časť</b>												
Zostavenie pracovných skupín + strenutia pracovných skupín + riadiaceho tímu					x	x	x					
Príprava a odovzdanie návrhu strategickej časti dokumentu na pripomienkovanie					x	x	x					
Odovzdanie strategickej časti dokumentu na zverejnenie na webovej stránke mesta							x	x				

Programová časť												
Príprava a odovzdanie návrhu programovej časti dokumentu na pripomienkovanie								X	X			
Odovzdanie programovej časti dokumentu na zverejnenie na webovej stránke mesta									X	X		
Príprava a odovzdanie materiálu na rokovanie MsZ (strategická časť, prípadne programová časť)									X	X		
Realizačná časť												
Príprava a odovzdanie návrhu realizačnej časti dokumentu na pripomienkovanie									X	X	X	X
Odovzdanie realizačnej časti dokumentu na zverejnenie na webovej stránke mesta									X	X	X	X
Finančná časť												
Príprava a odovzdanie návrhu finančnej časti dokumentu na pripomienkovanie									X	X	X	X
Odovzdanie finančnej časti dokumentu na zverejnenie na webovej stránke mesta									X	X	X	X

Pripomienkovanie a schválenie dokumentu												
Distribúcia dokumentu na pripomienkovanie + zapracovanie pripomienok											X	X
Predloženie dokumentu na rokovanie a schválenie MsZ											X	X
Odovzdanie PRM												X

Vypracoval: Ing. Tatiana Hubová, IBS SLOVAKIA, s.r.o.

Schválil: Mgr. Jana Holá, manažérka pre rozvoj mesta

Dátum: 24. 02. 2015





**Program rozvoja  
mesta Nová Baňa na roky 2014-2020**

**Program rozvoja  
mesta Nová Baňa na roky 2014-2020**

**Analytická časť**



## Program rozvoja mesta Nová Baňa na roky 2014-2020

### Obsah

<b>1. ÚVOD</b>	<b>4</b>
1.1 LEGISLATÍVNE VYMEDZENIE	5
1.2 POSLANIE DOKUMENTU	6
1.3 ZOZNAM ANALYZOVANÝCH KONCEPČNÝCH DOKUMENTOV	7
<b>2. CHARAKTERISTIKA ÚZEMIA</b>	<b>9</b>
<b>3. ĽUDSKÉ ZDROJE</b>	<b>10</b>
3.1 ZÁKLADNÉ DEMOGRAFICKÉ ÚDAJE	10
3.2 PRÍRASTOK/ÚBYTOK OBYVATELSTVA	12
3.3 VEKOVÁ ŠTRUKTÚRA OBYVATELSTVA	13
3.4 NÁRODNOSTNÉ ZLOŽENIE OBYVATELSTVA	15
3.5 VZDELANOSTNÁ ŠTRUKTÚRA OBYVATELSTVA	15
3.6 TRH PRÁCE	17
3.7 TRENDY VÝVOJA V OBLASTI ĽUDSKÝCH ZDROJOV	21
3.8 KULTÚRA, UMENIE A ŠPORT	23
3.9 BEZPEČNOSŤ OBYVATEĽOV	25
<b>4. HOSPODÁRSKA ŠTRUKTÚRA</b>	<b>28</b>
4.1 KVALITA PODNIKATEĽSKÉHO PROSTREDIA V OKRESE ŽARNOVICA	28
4.2 PLOCHY PRE PRIEMYSELNÉ INVESTÍCIE	29
4.3 VÝVOJ A ŠTRUKTÚRA ZAMESTNÁVATEĽOV V MESTE NOVÁ BAŇA – SÚKROMNÝ SEKTOR	29
4.3 ŠTRUKTÚRA ZAMESTNÁVATEĽOV V MESTE NOVÁ BAŇA – VEREJNÝ SEKTOR	32
4.4 ROZVOJ CESTOVNÉHO RUCHU	32
4.4.1 KULTÚRNO-HISTORICKÉ PAMIATKY	34
4.4.2 CESTOVNÝ RUCH V MIKROPRIESTORE MESTA	37
4.5 TRENDY VÝVOJA V HOSPODÁRSKEJ SFÉRE	38
<b>5. INFRAŠTRUKTÚRA A VYBAVENOSŤ ÚZEMIA</b>	<b>39</b>
5.1 DOPRAVNÁ INFRAŠTRUKTÚRA	39
5.2 OSTATNÁ TECHNICKÁ INFRAŠTRUKTÚRA	43
5.3 SOCIÁLNA INFRAŠTRUKTÚRA A SLUŽBY	46
5.3.1 DOMOVÝ A BYTOVÝ FOND	46
5.3.2 ŠKOLY A ŠKOLSKÉ ZARIADENIA ZRIADENÉ MESTOM NOVÁ BAŇA	47
5.3.3 OSTATNÉ VZDELÁVACIE A VÝCHOVNÉ ZARIADENIA NA ÚZEMÍ MESTA	49
5.3.4 ZARIADENIA POSKYTUJÚCE ZDRAVOTNÚ A SOCIÁLNU STAROSTLIVOSŤ	53
5.3.5 KULTÚRNE, ŠPORTOVÉ A INÉ ÚČELOVÉ INŠTITÚCIE A ZARIADENIA	56
5.4 TRENDY VÝVOJA V INFRAŠTRUKTÚRE	58



## **Program rozvoja mesta Nová Baňa na roky 2014-2020**

<b>6. ŽIVOTNÉ PROSTREDIE A PRÍRODNÉ ZDROJE .....</b>	<b>59</b>
6.1 ODPADOVÉ HOSPODÁRSTVO .....	59
6.2 VODNÉ HOSPODÁRSTVO.....	61
6.3 OCHRANA A TVORBA ZLOŽIEK ŽIVOTNÉHO PROSTREDIA .....	66
6.4 HLUKOVÉ ZÁŤAŽE.....	69
6.5 TRENDY V OCHRANE ŽIVOTNÉHO PROSTREDIA .....	70
<b>7. FINANČNÁ ANALÝZA .....</b>	<b>71</b>
7.1 FINANČNÁ STABILITA MESTA .....	71
7.2 PROGRAMOVÝ ROZPOČET MESTA NOVÁ BAŇA .....	71
7.3 POPIS MAJETKU MESTA .....	77
7.4 ŠTRUKTURÁLNE FONDY – PROGRAMOVÉ OBDOBIE 2007-2013 .....	83
<b>8. HODNOTENIE PHSR MESTA NOVÁ BAŇA 2007-2013 .....</b>	<b>84</b>
<b>9. VYHODNOTENIE DOTAZNÍKOVÉHO PRIESKUMU .....</b>	<b>85</b>
<b>10. SWOT ANALÝZA.....</b>	<b>85</b>



## Program rozvoja mesta Nová Baňa na roky 2014-2020

### 1. Úvod

Plánovanie miestneho rozvoja je nevyhnutným prvkom systematického riadenia rozvoja, ktorý lokalite umožňuje lepšie sa vyrovnávať s prebiehajúcimi zmenami vonkajšieho prostredia, využiť komparatívne výhody a potlačiť existujúce nevýhody, napomáhať kvalitatívnemu a kvantitatívnemu hospodárskemu a sociálnemu rastu, ktorý prinesie zlepšenie životnej úrovne obyvateľov.

Pri spracovaní PHSR sa adekvátnym spôsobom prihliada na Metodiku na vypracovanie Programu hospodárskeho a sociálneho rozvoja obce/obcí/VÚC v zmysle novely zákona č. 539/2008 o podpore regionálneho rozvoja schválenej vládou SR 18. júna 2014.

Základným cieľom PHSR mesta Nová Baňa ako kľúčového strategického a rozvojového dokumentu v strednodobom horizonte je analýza hospodárskych a sociálnych daností a potrieb mesta Nová Baňa a definovanie príslušných cieľov a opatrení, ktoré napomôžu rozvoju mesta s ohľadom na potreby občanov mesta Nová Baňa.

PHSR mesta Nová Baňa bude pozostávať z piatich častí:

1. Analytická časť
2. Strategická časť
3. Programová časť
4. Realizačná časť
5. Finančná časť

Zámerom strategického dokumentu bude získať odpovede na tri základné otázky:

1. Akí sme a kde sa teraz nachádzame?
2. Kde sa chceme dostať?
3. Ako sa tam dostaneme?

Neoddeliteľnou súčasťou PHSR bude aj návrh finančného a organizačného zabezpečenia, jeho realizácie a návrh systému monitorovania a hodnotenia jeho plnenia. Proces financovania sa opiera predovšetkým o schválený programový rozpočet mesta Nová Baňa, ktorý bude súčasťou dokumentu PHSR, kapitola 7 Finančná analýza, podkapitola 7.1 Programový rozpočet mesta Nová Baňa.

**Finančný plán:**

FINANČNÝ PLÁN NA ROK 2014-2020 - VZOR							
Prioritná oblasť	Celkové náklady	Verejné zdroje					Súkromné zdroje
		EÚ	Štát	VÚC	Obec/mesto	Spolu	
Priorita 1							
Opatrenie							



## Program rozvoja mesta Nová Baňa na roky 2014-2020

1.1							
.....							
Spolu							

Z dôvodu toho, že určité projekty často presahujú možnosti vlastného rozpočtu sú významným zdrojom aj externé finančné prostriedky. Z toho vyplýva, že prvotné financovanie, resp. spolufinancovanie sa bude opierať o vlastný rozpočet a v prípade väčších projektov o cudzie zdroje financovania, ako napríklad: prostriedky zo štátneho rozpočtu, financovanie z fondov EÚ, iné zahraničné formy finančnej pomoci (Nórske fondy, EEA fondy a podobne).

### Riadiaci tím pre prípravu PHSR mesta Nová Baňa na roky 2014-2020:

<b>Gestor:</b>	Mgr. Ján Havran
<b>Členovia:</b>	Ing. Katarína Ditteová, vedúca FO
	Mgr. Ľudmila Rajnohová, vedúca SO
	Mgr. Iveta Lukáčová, vedúca OKI
	Jaroslav Svetík, náčelník MsP
	Ing. Janka Šeclová, vedúca odborná referentka, oddelenie VŽPaSM
	Mgr. Jana Holá, manažérka pre rozvoj mesta
	Ing. Tatiana Hubová, projektová manažérka IBS Slovakia, sr.o.

### 1.1 Legislatívne vymedzenie

Spracovanie PHSR Mesta Nová Baňa na roky 2014-2020 sa z metodického hľadiska riadilo najmä:

1. Zákonom č.539/2008 Z.z. o podpore regionálneho rozvoja v znení neskorších predpisov.
2. Metodikou na vypracovanie Programu hospodárskeho a sociálneho rozvoja obce/obcí/VÚC (v zmysle novely zákona o podpore regionálneho rozvoja schválenej Vládou SR 18.júna 2014) + Povinné prílohy, plánovacie a podporné dokumenty k Metodike na vypracovanie PHSR obce/obcí/VÚC. Verzia k 31.júlu 2014.
3. Metodickou príručkou Strategické plánovanie samosprávy, praktický poradca na ceste k úspešnému rozvoju obcí, miest a regiónov vydanou Dagmar Weisovou a Magdalénou Bernátovou.
4. Zákonom č.24/2006 Z.z. o posudzovaní vplyvov na životné prostredie a o zmene a doplnení niektorých zákonov.
5. Zákonom č.302/2001, Z.z. o samospráve vyšších územných celkov.
6. Zákonom č.369/1990 Zb. o obecnom zriadení.
7. Zákonom č.523/2004 Z.z. o rozpočtových pravidlách verejnej správy a o zmene a doplnení niektorých zákonov.



## Program rozvoja mesta Nová Baňa na roky 2014-2020

8. Zákonom č.583/2004 Z.z. o rozpočtových pravidlách územnej samosprávy a o zmene a doplnení niektorých zákonov.

### 1.2 Poslanie dokumentu

Program hospodárskeho a sociálneho rozvoja mesta Nová Baňa na roky 2014-2020 (ďalej len „PHSR“) spolu s územným plánom je základným a kľúčovým dokumentom pre riadenie samosprávy vychádzajúcim z poznania situácie a konkrétnych potrieb obyvateľov, podnikateľských subjektov, záujmových skupín a ďalších subjektov v území a formuluje svoju predstavu o budúcnosti spolu s činnosťami a projektmi na jej zabezpečenie. PHSR mesta Nová Baňa sa spracováva spravidla na 7 rokov s dlhodobým výhľadom na 10-14 rokov. PHSR je výsledkom strategického plánovania.

Základným cieľom PHSR mesta Nová Baňa ako kľúčového strategického a rozvojového dokumentu v strednodobom horizonte je analýza hospodárskych a sociálnych daností a potrieb mesta Nová Baňa a definovanie príslušných cieľov a opatrení, ktoré napomôžu rozvoju mesta s ohľadom na potreby občanov mesta Nová Baňa.

#### Štruktúra analytickej časti

Hodnotenie rozvojového potenciálu						
Úvod	Charakter. územia	Ľudské zdroje	Infraštruktúra a vybavenosť územia	Hospodárska štruktúra	Prírodné zdroje	Finančná analýza

Cieľom analytickej časti je identifikovanie rozvojových faktorov a disparít mesta Nová Baňa v oblastiach – Ľudské zdroje, Infraštruktúra a vybavenosť územia, Hospodárska štruktúra, Prírodné zdroje, ktoré navzájom na seba pôsobia a spoločne vytvárajú prostredie pre rozvoj mesta Nová Baňa.

#### Schéma štruktúry strategickej časti PHSR mesta Nová Baňa 2014-2020

Vízia		
1. Prioritná oblasť Sociálna politika	2. Prioritná oblasť Hospodárska politika	3. Prioritná oblasť Environmentálna politika
Strategický cieľ	Strategický cieľ	Strategický cieľ
Opatrenie 1.1.	Opatrenie 2.1.	Opatrenie 3.1.
Opatrenie 1.2.	Opatrenie 2.2.	Opatrenie 3.2.
Opatrenie 1.3.	Opatrenie 2.3.	Opatrenie 3.3.
Opatrenie 1.4.	Opatrenie 2.4.	Opatrenie 3.4.

Dosiahnutie stanovenej vízie mesta Nová Baňa budú ovplyvňovať strategické ciele, na ktoré budú naviazané prioritné oblasti, ktoré budú v súlade s Národnou stratégiou regionálneho rozvoja SR. Jednotlivé strategické ciele budú nadväzovať na opatrenia hlavných prioritných osí.

Programová časť bude naviazaná na strategické dokumenty EÚ, na dokumenty na národnej úrovni a regionálnej úrovni, čo bude vytvárať jeden zo základných predpokladov realizácie, ktorým je financovanie.



## Program rozvoja mesta Nová Baňa na roky 2014-2020

Program sa bude skladať z niekoľkých opatrení, vytvárajúcich rámec pre plnenie strategických cieľov. Tento rámec bude užšie špecifikovaný súborom aktivít. Každé opatrenie bude mať definované finančné zdroje a merateľné ukazovatele. Tieto ukazovatele budú súčasťou systému monitorovania a hodnotenia programu na úrovni prioritných oblastí.

### 1.3 Zoznam analyzovaných koncepčných dokumentov

Pri spracovaní Programu hospodárskeho a sociálneho rozvoja mesta Nová Baňa na roky 2014-2020 sa analyzovali a zohľadňovali už existujúce programovacie a plánovacie dokumenty:

1. regionálnej a lokálnej úrovne.
2. národnej úrovne.
3. cezhraničné a európske strategické dokumenty.

Zoznam analyzovaných koncepčných dokumentov			
Názov dokumentu	Platnosť dokumentu	Úroveň dokumentu	Zdroj
Program hospodárskeho a sociálneho rozvoja mesta Nová Baňa na roky 2007-2013	2007-2013	Regionálna, lokálna	<a href="http://www.novabana.sk">www.novabana.sk</a>
Územný plán mesta Nová Baňa	2012	Regionálna, lokálna	<a href="http://www.novabana.sk">www.novabana.sk</a>
Výročné správy za rok 2010 až 2013	2010-2013	Regionálna, lokálna	<a href="http://www.novabana.sk">www.novabana.sk</a>
Záverečný účet mesta Nová Baňa za rok 2013 + inventarizácia majetku mesta Nová Baňa k 31.12.2013	2013	Regionálna, lokálna	<a href="http://www.novabana.sk">www.novabana.sk</a>
Programový rozpočet mesta Nová Baňa na roky 2013-2015	2013-2015	Regionálna, lokálna	<a href="http://www.novabana.sk">www.novabana.sk</a>
Koncepcia rozvoja mesta v oblasti tepelnej energetiky	2007	Regionálna, lokálna	<a href="http://www.novabana.sk">www.novabana.sk</a>
Intenzifikácia separovaného zberu v meste Nová Baňa, štúdia	2012	Regionálna, lokálna	Mesto Nová Baňa
Stav a pohyb obyvateľstva Banskobystr kraja v roku 2011	2011	Regionálna, lokálna	Štatistický úrad SR, <a href="http://portal.statistics.sk">http://portal.statistics.sk</a>
Koľko nás je, kde a ako bývame (vybrané výsledky sčítania obyv., domov a bytov 2011)	2011	Regionálna, lokálna	Štatistický úrad SR, <a href="http://portal.statistics.sk">http://portal.statistics.sk</a>
PHSR Banskobystrického samosprávneho kraja 2007-2013 (aktualizácia 2011)	2013	Regionálna, lokálna	<a href="http://www.vucbb.sk">www.vucbb.sk</a>
Národná stratégia regionálneho rozvoja SR	2030	Národná	<a href="http://www.telecom.gov.sk">www.telecom.gov.sk</a>
Národný program reforiem SR	2010-2014	Národná	<a href="http://www.eu2020.gov.sk">www.eu2020.gov.sk</a>





## Program rozvoja mesta Nová Baňa na roky 2014-2020

Návrh základných princípov na prípravu Partnerskej dohody SR na programové obdobie 2014-2020	2020	Národná	<a href="http://www.nsrr.sk">www.nsrr.sk</a>
Koncepcia štátnej politiky zdravia SR	2014	Národná	<a href="http://www.uvzs.sk">www.uvzs.sk</a>
Prognóza pracovnej sily v krajocho SR do roku 2025 (Inštitút informatiky a štatistiky, výskumné demografické centrum)	2025	Národná	<a href="http://www.infostat.sk">www.infostat.sk</a>
Prognóza vývoja obyvateľstva v okresoch SR do roku 2025 (Výskumné demografické centrum)	2025	Národná	<a href="http://www.infostat.sk">www.infostat.sk</a>
Správa o hospodárskom vývoji v krajocho SR za I. polrok 2013	2013	Národná	<a href="http://portal.statistics.sk">http://portal.statistics.sk</a>
Strategický plán rozvoja dopravnej infraštruktúry SR do roku 2020 - návrh	2020	Národná	<a href="http://www.telecom.gov.sk">www.telecom.gov.sk</a>
Program revitalizácie krajiny a integrovaného manažmentu povodí SR	2010	Národná	<a href="http://archiv.vlada.sk">http://archiv.vlada.sk</a>
Správa o priebehu a následkoch povodní na území SR v období od júla do konca roka 2013	2013	Národná	<a href="http://www.minzp.sk">www.minzp.sk</a>
Atlas obnoviteľných zdrojov energie na Slovensku	-	Národná	<a href="http://www.atlasoze.sk">www.atlasoze.sk</a>
Správa o implementácii a čerpaní ŠF a KF v rámci OP NSRR za obdobie od 01.07.2013 do 31.12.2013	2013	Národná	<a href="http://www.nsrr.sk">www.nsrr.sk</a>
Inovačná stratégia SR na roky 2014-2020	2020	Národná	<a href="http://www.economy.gov.sk">www.economy.gov.sk</a>
Stratégia Európa 2020	2020	Cezhraničná, európska	<a href="http://www.eu2020.gov.sk">www.eu2020.gov.sk</a>
Transformácia vzdelávania v Európe, Európska školská sieť v práci	2013	Cezhraničná, európska	<a href="http://www.rirs.iedu.sk">www.rirs.iedu.sk</a>

Zdroj: Metodika na vypracovanie PHSR obce/obcí/VÚC

Zoznam použitých kvantitatívnych a kvalitatívnych dát		
Oblasť dát / téma	Zdroj dát	Webová stránka
Demografia	Štatistický úrad SR, Infostat, Mesto Nová Baňa Databáza regionálnej štatistiky Mestská a obecná štatistika	<a href="http://portal.statistics.sk">http://portal.statistics.sk</a> , <a href="http://www.infostat.sk">www.infostat.sk</a> <a href="http://px-web.statistics.sk/PXWebSlovak/">http://px-web.statistics.sk/PXWebSlovak/</a> <a href="http://app.statistics.sk/mosmis/sk/run.html">http://app.statistics.sk/mosmis/sk/run.html</a>
Bývanie	Štatistický úrad SR, Infostat, Mesto Nová Baňa	<a href="http://portal.statistics.sk">http://portal.statistics.sk</a> , <a href="http://www.infostat.sk">www.infostat.sk</a>



## Program rozvoja mesta Nová Baňa na roky 2014-2020

Školstvo a vzdelávanie	Štatistický úrad SR, Infostat, Mesto Nová Baňa Organizácia pre informatiku verejnej správy Ústav informácií a prognóz školsťva (RIRS)	<a href="http://portal.statistics.sk">http://portal.statistics.sk</a> , <a href="http://www.infostat.sk">www.infostat.sk</a> <a href="http://www.novabana.sk">www.novabana.sk</a> <a href="http://www.ives.sk">www.ives.sk</a> <a href="http://www.rirs.iedu.sk">www.rirs.iedu.sk</a>
Zdravotníctvo	Mesto Nová Baňa	<a href="http://www.novabana.sk">www.novabana.sk</a>
Sociálna starostlivosť	Mesto Nová Baňa, UPSVaR Nová Baňa	<a href="http://www.novabana.sk">www.novabana.sk</a> , <a href="http://www.upsvar.sk">www.upsvar.sk</a>
Ekonomická situácia	Mesto Nová Baňa Banskobystrický samosprávny kraj	<a href="http://www.novabana.sk">www.novabana.sk</a> <a href="http://www.vucbb.sk">www.vucbb.sk</a>

Zdroj: Metodika na vypracovanie PHSR obce/obcí/VÚC

## 2. Charakteristika územia

Názov	Nová Baňa
Štatút	Mesto
Sídlo	Mestský úrad, Námestie slobody 1, 968 26 Nová Baňa
Vyšší územný celok	Banskobystrický samosprávny kraj
Okres	Žarnovica
Región	Tekov
Susedné obce	Rudno nad Hronom, Brehy, Tekovská Breznica, Orovnica, Tekovské Nemce, Veľká Lehota, Malá Lehota, Píla, Horné Hámre, Žarnovica
Poloha	48°25'20''s.š., 18°38'08''v.d.
Nadmorská výška	221 m n. m.
Výmera (km <sup>2</sup> )	61,25 km <sup>2</sup>
Počet obyvateľov	7 321 k 31.12.2013 (k 31.12.2012 bol počet obyvateľov 7 302)
Hustota	119,4 obyvateľov/km <sup>2</sup>

Mesto Nová Baňa sa nachádza na strednom Slovensku, v juhozápadnej časti Banskobystrického samosprávneho kraja. Leží v kotline medzi dvoma pohoriami Pohronský Inovec a Štiavnické vrchy, ktoré oddeľuje rieka Hron. Dominantným pohorím tejto oblasti je Pohronský Inovec (901 m n. m.), ktorý sa rozprestiera medzi Tríbečom a Štiavnickými vrchmi. Nadmorská výška mesta je 221 m n. m. K 31.12.2013 v katastrálnom území mesta o rozlohe 6 125 ha žilo 7 321 obyvateľov, z toho 3 544 mužov a 3 777 žien. Podnebie v tejto oblasti možno charakterizovať ako mierne teplé.



## **Program rozvoja mesta Nová Baňa na roky 2014-2020**

Kataster mesta je veľmi rozsiahly, pretože k nemu patrí aj niekoľko osád a má aj veľký počet pomerne rozľahlých chotárných častí. Jedinečnosťou novobanských vrchov je ich členitosť. Typickým prvkom tejto oblasti sú štále, roztrúsené usadlosti v okolí mesta. Mestu patria rozsiahle osady, ktoré sa svojim vznikom viažu k začiatkom uhliarstva a drevorubačstva v tejto oblasti.

Mesto Nová Baňa sa nachádza na hlavnom cestnom ťahu R1 Trnava – Banská Bystrica. Ďalším dopravným spojením je železničná trať č. 150 Zvolen – Nové Zámky a pravidelné diaľkové a prímestské autobusové spoje.

Z hľadiska administratívneho členenia patrí mesto Nová Baňa do Banskobystrického samosprávneho kraja a okresu Žarnovica. V rámci okresu predstavuje vyvážený protipól okresnému mestu Žarnovica. Na základe údajov z evidencie obyvateľstva za rok 2013 sa počtom obyvateľov 7 321 zaraďuje mesto do kategórie menších mestských sídel.

V okolitej sídelnej štruktúre existujú menšie až stredne veľké vidiecke obce, ktoré sú združené v mikroregión Nová Baňa. Poslaním mikroregiónu je všestranná podpora rozvoja územia, iniciovanie aktivít v oblasti cestovného ruchu, hlavne so zameraním na vidiecky turizmus a agroturistiku, zachovanie a ochrana miestneho kultúrneho dedičstva, zveľadenie prírodných a krajinných hodnôt, oživovanie miestnych tradícií a zvykov a podobne.

Mikroregión Nová Baňa má rozlohu 23 600 ha a tvoria ho katastrálne územia mesta Nová Baňa a príľahlých obcí Hronský Beňadik, Orovnica, Tekovská Breznica, Brehy, Voznica, Rudno nad Hronom, Veľká Lehota a Malá Lehota. Pri vstupe do mikroregiónu z juhozápadnej strany pri obci Hronský Beňadik sa návštevníkovi otvára úplne iná scenéria krajiny. Roviny a mierne pahorkatiny vystriedajú bohato členité listnaté lesy prudko klesajúce do údolia rieky Hron.

### **3. Ľudské zdroje**

#### **3.1 Základné demografické údaje**

Mesto Nová Baňa je najväčším mestom okresu Žarnovica, v ktorom žije viac ako 28 % obyvateľstva okresu. Hustota obyvateľstva na 1 km<sup>2</sup> je takmer 120 obyvateľov.

V meste Nová Baňa žilo k 31. 12. 2013 celkovo 7 321 obyvateľov, z toho bolo 3 777 žien a 3 544 mužov. Za sledované obdobie rokov 2009-2013 možno pozorovať pokles počtu obyvateľov, v rokoch 1999-2004 prudší. Od roku 2005 do roku 2013 je možné sledovať stagnáciu vo vývoji počtu obyvateľov. Priemerný počet obyvateľov sa za toto obdobie pohybuje okolo 7 327 obyvateľov a priemerný ročný rozptyl od tohto priemeru predstavuje maximálne 30 obyvateľov na rok.

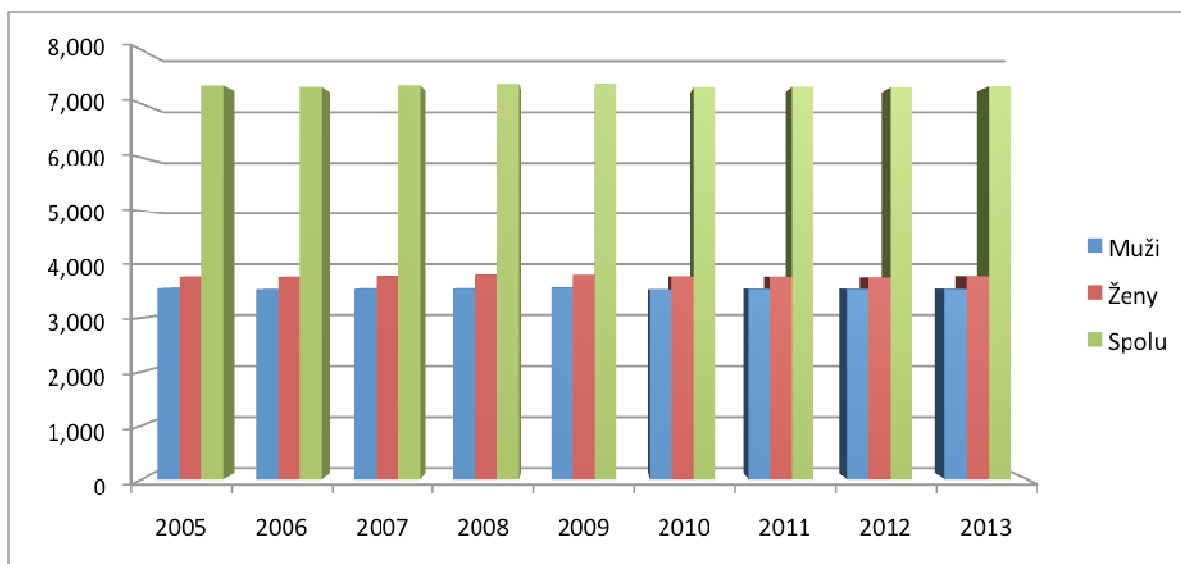


## Program rozvoja mesta Nová Baňa na roky 2014-2020

**Tab.č.1: Vývoj počtu obyvateľov mesta Nová Baňa v rokoch 1999-2013**

Rok	Muži	Ženy	Spolu
31.12.1999	3 650	3 883	7 533
31.12.2000	3 617	3 847	7 464
31.12.2001	3 619	3 846	7 465
31.12.2002	3 584	3 812	7 396
31.12.2003	3 567	3 814	7 381
31.12.2004	3 584	3 812	7 396
31.12.2005	3 559	3 773	7 332
31.12.2006	3 540	3 767	7 307
31.12.2007	3 551	3 786	7 337
31.12.2008	3 553	3 807	7 360
31.12.2009	3 567	3 802	7 369
31.12.2010	3 532	3 769	7 301
31.12.2011	3 545	3 768	7 313
31.12.2012	3 546	3 756	7 302
31.12.2013	3 544	3 777	7 321

Zdroj: Evidencia obyvateľstva, Mestský úrad Nová Baňa





## Program rozvoja mesta Nová Baňa na roky 2014-2020

### 3.2 Prírastok/úbytok obyvateľstva

Počet obyvateľov mesta je ovplyvňovaný prírastkom, resp.. úbytkom obyvateľstva a to jednak prirodzeným – počet živonarodených a zomrelých obyvateľov, a tiež prírastkom, resp. úbytkom spôsobeným počtom prisťahovaných a odsťahovaných obyvateľov.

V období sledovaných rokov je možné sledovať prevažujúci prirodzený úbytok obyvateľstva nad prírastkom s najpozitívnejším vývojom až v poslednom sledovanom roku 2013. Naproti tomu prírastok/úbytok obyvateľstva spôsobený prisťahovaním/odsťahovaním mal vysoko oscilujúci charakter s upokojením v posledných troch rokoch sledovaného obdobia.

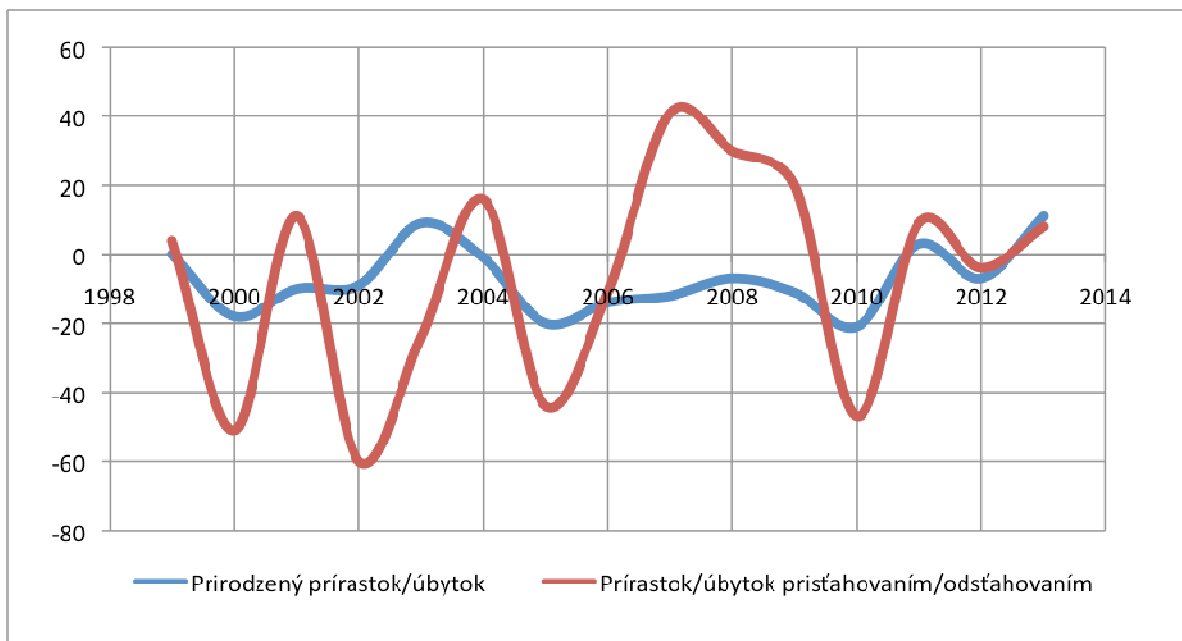
**Tab.č.2: Vývoj pohybu obyvateľov od roku 1999 až do roku 2013**

Rok	Živonarodení	Zomrelí	Prirodzený prírastok/úbytok k živonarodení/ zomrelí	Prisťahovaní	Odsťahovaní	Prírastok/ úbytok obyvateľstva prisťahovaní / odsťahovaní	Celkový prírastok / úbytok obyvateľstva
1999	82	82	0	78	74	4	4
2000	55	73	-18	85	136	-51	- 69
2001	64	74	-10	114	103	11	1
2002	66	75	-9	84	144	-60	- 69
2003	68	59	9	85	109	-24	- 15
2004	70	71	-1	119	103	16	15
2005	54	74	-20	69	113	-44	- 64
2006	60	74	-14	96	107	-11	- 25
2007	59	71	-12	125	83	41	30
2008	66	73	-7	117	87	30	23
2009	70	81	-11	89	69	20	9
2010	62	83	-21	58	105	-47	- 68
2011	71	68	3	103	94	9	12
2012	63	70	-7	103	107	-4	- 11
2013	73	62	11	92	84	8	19

Zdroj: Evidencia obyvateľov mesta Nová Baňa



## Program rozvoja mesta Nová Baňa na roky 2014-2020



### 3.3 Veková štruktúra obyvateľstva

Veková charakteristika obyvateľov je výstižne vyjadrená priemerným vekom obyvateľov a indexom starnutia, ktorý vyjadruje pomer poproduktívnej zložky a predproduktívnej zložky obyvateľov.

Vekovú štruktúru obyvateľov charakterizuje rozdelenie obyvateľov do hlavných vekových skupín, ktoré sú:

- predproduktívny vek (0-14 rokov)
- produktívny vek (muži: 15-59 rokov; ženy: 15-54 rokov)
- poproduktívny vek (muži: 60+, ženy: 55+)

**Tab.č.3: Štruktúra obyvateľstva mesta Nová Baňa podľa produktívnych vekových skupín za roky 2009-2013**

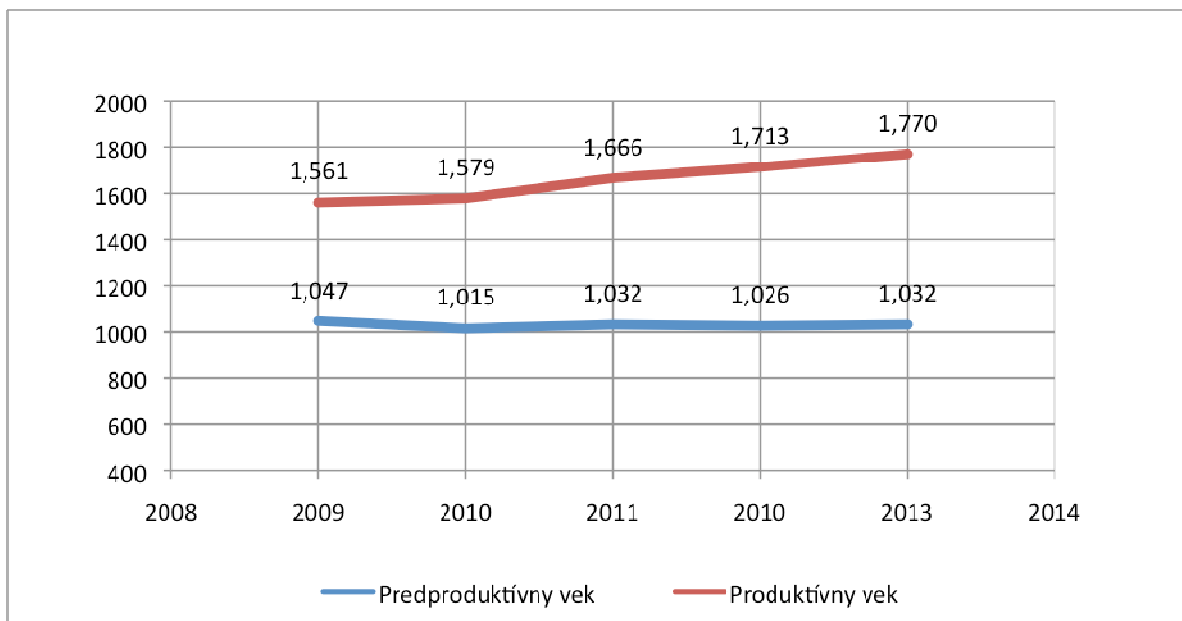
Rok	Predproduktívny vek (0-14)	Produktívny vek (15-54/59)	Poproduktívny vek (55+/60+)	Priemerný vek obyvateľstva	Index starnutia *
31.12.2009	1 047	4 761	1 561	38,62	149,09
31.12.2010	1 015	4 707	1 579	38,95	155,56
31.12.2011	1 032	4 616	1 666	39,13	161,43
31.12.2012	1 026	4 563	1 713	39,46	166,95
31.12.2013	1 032	4 519	1 770	39,72	171,51

Zdroj: Evidencia obyvateľstva, Mestský úrad Nová Baňa

\* Index starnutia vyjadruje pomer poproduktívneho veku (65+) a predproduktívneho veku (0-14) x 100.



## Program rozvoja mesta Nová Baňa na roky 2014-2020



V priebehu rokov 2007-2013 sa počet obyvateľov v predproduktívnom veku výrazne nemenil. Oproti tomu klesal počet obyvateľov v produktívnom veku a zvyšoval sa počet obyvateľov v poproduktívnom veku. Pri stagnujúcom počte obyvateľov mal tento vývoj za následok zvýšenie priemerného veku obyvateľstva. Za sledované obdobie rokov 2009 – 2013 sa tento ukazovateľ zvýšil o 1,10 roka a index starnutia vzrástol o 22,15.

**Tab.č.4.: Podiel jednotlivých produktívnych vekových skupín na celkovom počte obyvateľov mesta Nová Baňa za roky 2009-2013**

Rok	Celkový počet obyvateľov	% podiel Predproduktívny vek	% podiel Produktívny vek	% podiel Poproduktívny vek
31.12.2009	7 369	14,21	64,61	21,18
31.12.2010	7 301	13,90	64,47	21,63
31.12.2011	7 313	14,10	63,12	22,78
31.12.2012	7 302	14,05	62,49	23,46
31.12.2013	7 321	14,10	61,73	24,17

Zdroj: Evidencia obyvateľstva, Mestský úrad Nová Baňa

Skladba vekovej štruktúry obyvateľstva mesta Nová Baňa bola v období rokov 2009-2013 menej priaznivá v porovnaní s celoslovenským priemerom, čo bolo zapríčinené nižším percentuálnym zastúpením obyvateľov v predproduktívnom veku a vyšším zastúpením obyvateľov v poproduktívnom veku v porovnaní s celkovým počtom obyvateľov mesta.

Z hľadiska demografického vývoja bude ďalšie obdobie charakterizované kontinuálnym pokračovaním populačného starnutia pri zachovaní relatívne stabilného počtu obyvateľov.





## Program rozvoja mesta Nová Baňa na roky 2014-2020

### 3.4 Národnostné zloženie obyvateľstva

Národnostné zloženie (vid'. tabuľka č. 5) obyvateľov mesta Nová Baňa je rovnorodé, až 89,63% obyvateľstva uvádza slovenskú národnosť. Druhou najpočetnejšou národnosťou je národnosť ukrajinská – 0,52%. Ostatné národnosti – česká, maďarská sú zastúpené v minimálnej miere a zásadne neovplyvňujú národnostné zloženie obyvateľov v meste Nová Baňa. Až 9,38% z celkového počtu obyvateľov neuviedlo žiadnu národnosť.

**Tab.č.5: Štruktúra obyvateľstva podľa národnosti (stav k sčítaniu 2001 a 2011)**

Štruktúra obyvateľstva podľa národnosti	Počet obyvateľov podľa národnosti za rok 2001	Podiel v %	Počet obyvateľov podľa národnosti za rok 2011	Podiel v %
Slovenská	7 318	97,51	6 772	89,63
Maďarská	7	0,09	7	0,09
Ukrajinská	64	0,86	52	0,69
Česká -	35	0,47	16	0,21
Rómska	5	0,07	-	-
Moravská	1	0,01	-	-
Rusínska	4	0,05	-	-
Nemecká	3	0,04	-	-
Poľská	4	0,05	-	-
Ruská	4	0,05	-	-
Iná, nezistená	60	0,80	709	9,38
<b>SPOLU</b>	<b>7 505</b>	<b>100,00</b>	<b>7 556</b>	<b>100,00</b>

Zdroj: Štatistický úrad Slovenskej republiky – pracovisko ŠÚ SR v Banskej Bystrici, máj 2012

### 3.5 Vzdelanostná štruktúra obyvateľstva

Vzdelanostná štruktúra obyvateľstva má pre ďalší rozvoj mesta zásadný význam. Na základe výsledkov sčítania obyvateľov, domov a bytov z roku 2011 je vzdelanostná štruktúra obyvateľov mesta Nová Baňa nasledovná:

Štruktúra obyvateľstva podľa vzdelania sa zmenila oproti roku 2001, napríklad v roku 2011 došlo k poklesu ľudí bez vzdelania, v roku 2001 to bolo 22,45% a v roku 2011 nastal pokles 13,86%, k poklesu došlo aj v základnom vzdelaní (2001-18,14% a 2011-12,25%), učňovskom bez maturity, úplnom strednom učňovskom s maturitou a úplnom strednom všeobecnom vzdelaní.

Naopak k nárastu došlo v strednom odbornom vzdelaní bez maturity z 1,83% v roku 2001 na 8,10% v roku 2011, úplnom strednom odbornom s maturitou z 16,25% v roku 2001 na 24,02% v roku 2011, vyššom odbornom z 0,61% v roku 2001 na 1,89% v roku 2011 a vysokoškolskom vzdelaní z 7,82% v roku 2001 na 11,79% v roku 2011. Uvedené je viditeľné nasledujúcej tabuľky č. 6.

Pri porovnaní vzdelanostnej štruktúry obyvateľstva mesta Nová Baňa a Banskobystrického kraja je zrejmé, že podiel obyvateľstva mesta Nová Baňa v kategóriách bez vzdelania až po stredné odborné bez maturity je väčšinou nižší ako v celom Banskobystrickom kraji. Naproti



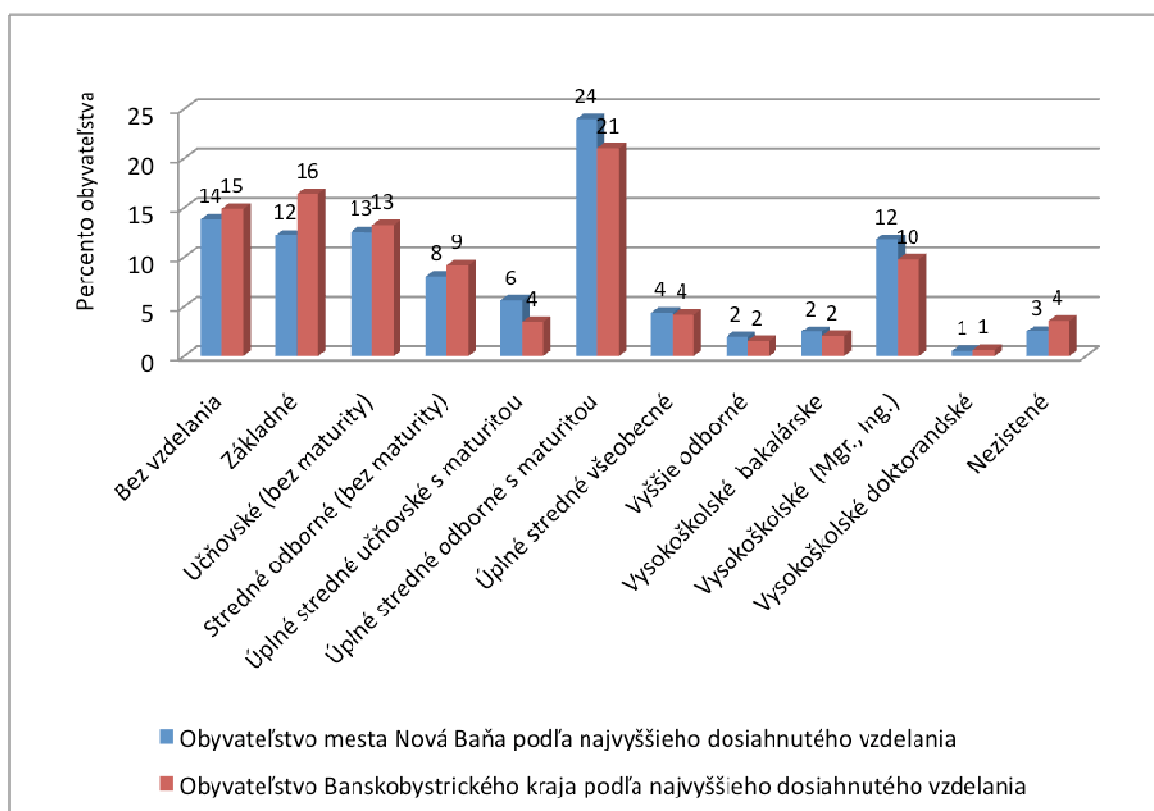
## Program rozvoja mesta Nová Baňa na roky 2014-2020

tomu v kategóriách úplné stredné učňovské s maturitou až po vysokoškolské doktorandské je podiel obyvateľstva mesta Nová Baňa vyšší, prípadne porovnateľný.

**Tab.č.6: Štruktúra obyvateľstva podľa vzdelania (stav k sčítaniu 2001 a 2011)**

Najvyšší ukončený stupeň školského vzdelania	Počet obyvateľov rok 2001	Porovnanie v %	Počet obyvateľov rok 2011	Porovnanie v %
Bez vzdelania	1 685	22,45	1 047	13,86
Základné	1 361	18,14	925	12,25
Učňovské (bez maturity)	1 578	21,03	951	12,59
Stredné odborné (bez maturity)	137	1,83	612	8,10
Úplné stredné učňovské(s maturitou)	469	6,25	424	5,62
Úplné stredné odborné(s maturitou)	1 220	16,25	1 815	24,02
Úplné stredné všeobecné	378	5,03	332	4,39
Vyššie odborné	46	0,61	143	1,89
Vysokoškolské bakalárske	27	0,36	187	2,47
Vysokoškolské (Mgr., Ing.)	586	7,82	891	11,79
Vysokoškolské doktorandské	18	0,24	40	0,52
Nezistené	0	0	189	2,50
Spolu	7 505	100	7 556	100

Zdroj: Stav a pohyb obyvateľstva Banskobystrického kraja v roku 2011 a v roku 2001, Štatistický úrad Slovenskej republiky – pracovisko ŠÚ SR v Banskej Bystrici, máj 2012





## Program rozvoja mesta Nová Baňa na roky 2014-2020

### 3.6 Trh práce

Najvýznamnejším ukazovateľom situácie na trhu práce je miera nezamestnanosti (viď. tabuľky č. 7, 8 a 9 a grafické znázornenie), ktorá je jedným zo základných kritérií pre identifikovanie problémových regiónov.

Celkový stav na trhu práce signalizuje aj počet evidovaných nezamestnaných. Mesto Nová Baňa a jeho región dlhé roky patrilo medzi regióny Slovenskej republiky s vysokou mierou nezamestnanosti, avšak vplyvom oživenia hospodárstva v meste a jeho mikropriestore má nezamestnanosť v riešenom území klesajúcu tendenciu, a aj napriek tomuto priaznivejšiemu vývoju je však úroveň miery nezamestnanosti stále nad celoštátnym priemerom.

**Tab.č.7: Miera nezamestnanosti podľa krajov k 31.12.2013**

Kraj	Miera nezamestnanosti v %
Bratislavský kraj	6,17%
Trnavský kraj	9,16%
Trenčiansky kraj	10,74%
Nitriansky kraj	12,52%
Žilinský kraj	12,51%
Košický kraj	17,23%
Prešovský kraj	19,35%
Banskobystrický kraj	18,26%
<b>Slovensko</b>	<b>13,50%</b>
<b>Mesto Žarnovica</b>	<b>18,94%</b>
<b>Mesto Nová Baňa k 31.12.2013</b>	<b>15,99%</b>
<b>Mesto Nová Baňa k 31.12.2012</b>	<b>18,22%</b>
<b>Mesto Nová Baňa k 31.12.2011</b>	<b>17,56%</b>
<b>Mesto Nová Baňa k 31.12.2010</b>	<b>16,80%</b>
<b>Mesto Nová Baňa k 31.12.2009</b>	<b>17,89%</b>

Zdroj: UPSVaR Banská Štiavnica, 2013

Vývoj nezamestnanosti v roku 2013 bol priaznivejší v porovnaní s rokmi 2009 až 2012, najmä v II. polroku, kedy bol vývoj ovplyvnený miernym nárastom zamestnanosti a nižším pohybom pracovnej sily v rámci sezónnej zamestnanosti.

**Tab.č.8: Porovnanie vývoja miery nezamestnanosti v roku 2013 v obciach regiónu**

P. č.	Územie	Stav obyv. k 31.12.2011	EAO 2013	December 2013	
				Počet UoZ	MN
1.	Orovnica	547	274	70	25,55%
2.	Malá Lehota	930	466	113	24,25%
3.	Brehy	1 073	537	125	23,28%
4.	Veľká Lehota	1 191	596	113	18,96%
5.	Hronský Beňadik	1 217	610	102	16,72%
6.	Rudno nad Hronom	506	253	41	16,21%
7.	<b>Nová Baňa</b>	<b>7 556</b>	<b>3 783</b>	<b>605</b>	<b>15,99%</b>
8.	Tekovská Breznica	1 250	626	100	15,97%
<b>Región Nová Baňa</b>		<b>14 270</b>	<b>7 145</b>	<b>1 269</b>	<b>17,76%</b>

Zdroj: UPSVaR Banská Štiavnica, odd. informatiky a štatistiky, pobočka UPSVaR Nová Baňa



## Program rozvoja mesta Nová Baňa na roky 2014-2020

**Tab.č.9: Porovnanie vývoja miery nezamestnanosti za 03/ 2014 v obciach regiónu**

P. č.	Územie	Stav obyv. k 31.12.2012	EAO 2014	Marec 2014	
				Počet UoZ	MN
1.	Orovnica	553	268	63	23,51%
2.	Malá Lehota	924	448	112	25,00%
3.	Brehy	1 065	516	125	24,22%
4.	Veľká Lehota	1 185	574	119	20,73%
5.	Hronský Beňadik	1 203	583	97	16,64%
6.	Rudno nad Hronom	510	247	46	18,62%
7.	<b>Nová Baňa</b>	<b>7 542</b>	<b>3 654</b>	<b>536</b>	<b>14,67%</b>
8.	Tekovská Breznica	1 235	598	93	15,55%
<b>Región Nová Baňa</b>		<b>14 270</b>	<b>7 145</b>	<b>1 191</b>	<b>16,67%</b>

Zdroj: UPSVaR Banská Štiavnica, odd. informatiky a štatistiky, pobočka UPSVaR Nová Baňa

Ekonomická aktivita dosiahla v roku 2013 úroveň 3 783 obyvateľov, čo v percentuálnom vyjadrení predstavuje 50% obyvateľov. Počet nezamestnaných k 31.12.2013 bol 605, t.j. 16% z ekonomicky aktívneho obyvateľstva. Pre porovnanie k 31.03.2014 bola ekonomická aktivita 3 654 obyvateľov, t.j. 48,45%. Počet nezamestnaných k 31.03.2014 bol 536, t.j. 15% z ekonomicky aktívneho obyvateľstva. Pracovné príležitosti boli vytvorené predovšetkým v priemyselnej oblasti, v obchode, službách, v zdravotníctve a sociálna starostlivosť.

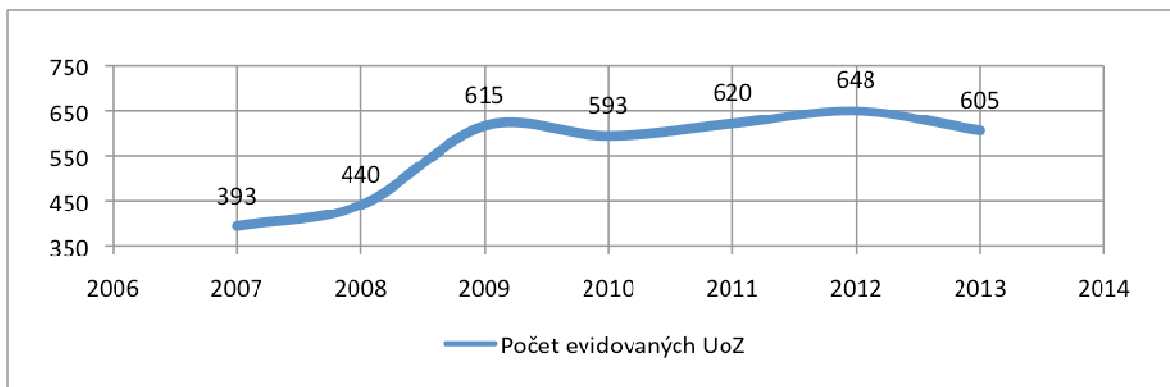
**Tab.č.10: Vývoja počtu evidovaných UoZ a miery nezamestnanosti v rokoch 2007-2013 v meste Nová Baňa**

Rok	Počet evidovaných UoZ	Podiel absolútneho počtu UoZ k prepočítanému EAO v %
2007	393	11,71
2008	440	13,08
2009	615	17,89
2010	593	16,80
2011	620	17,56
2012	648	18,22
2013	605	15,99

Zdroj: UPSVaR Banská Štiavnica, odd. informatiky a štatistiky



## Program rozvoja mesta Nová Baňa na roky 2014-2020



Štruktúra uchádzačov o zamestnanie podľa veku, podľa dĺžky doby evidencie, podľa predchádzajúceho zamestnania, podľa dosiahnutého stupňa vzdelania.

**Tab.č.11: Štruktúra uchádzačov o zamestnanie podľa veku za roky 2007-2011**

Okres	Do 19 r.	20-24	25-29	30-34	35-39	40-44	45-49	50-54	55-59	Nad 60
K 31.12.2007	36	115	94	92	85	99	119	161	84	11
K 31.12.2008	8	146	108	100	87	115	112	161	101	17
K 31.12.2009	11	212	157	163	146	154	150	206	150	25
K 31.12.2010	6	201	144	160	148	129	148	167	168	19
K 31.12.2011	7	191	155	154	165	133	163	142	192	29

Zdroj: ÚPSVaR Banská Štiavnica, odd.informatiky a štatistiky

Z vyššie uvedenej tabuľky štruktúry uchádzačov o zamestnanie je zrejmé, že najvyšší počet uchádzačov o zamestnanie dosahujú uchádzači v produktívnom veku. Túto skupinu tvoria najmä absolventi stredných a vysokých škôl, dlhodobo nezamestnaní obyvatelia.

**Tab.č.12: Štruktúra uchádzačov o zamestnanie podľa doby evidencie za roky 2007-2011**

Stav	Spolu	Do 3 mes.	3-6 vrát.	6-9 vrát.	9-12 vrát.	12-18vrát.	18-24 vrát.
K 31.12.2007	896	227	120	61	42	70	31
K 31.12.2008	955	264	162	85	39	70	33
K 31.12.2009	1 374	254	224	165	181	155	59
K 31.12.2010	1 290	229	187	111	73	131	162
K 31.12.2011	1 331	281	185	109	83	116	79

Stav	24-30 vrát.	30-36 vrát.	36-42 vrát.	42-48 vrát.	Nad 48 vrát.
K 31.12.2007	48	25	26	22	224
K 31.12.2008	23	21	27	17	214



## Program rozvoja mesta Nová Baňa na roky 2014-2020

<b>K 31.12.2009</b>	45	19	18	19	235
<b>K 31.12.2010</b>	84	43	34	13	223
<b>K 31.12.2011</b>	74	107	54	29	214

Zdroj: ÚPSVaR Banská Štiavnica, odd.informatiky a štatistiky

Najviac uchádzačov o zamestnanie - viac ako 50% - je v evidencii úradu práce vedených najviac 12 mesiacov (z toho najviac do 3 mesiacov), potom nasleduje skupina uchádzačov, ktorí sú v evidencii viac ako 24 mesiacov, to znamená dlhodobo nezamestnaní.

**Tab.č.13: Štruktúra uchádzačov o zamestnanie podľa predchádzajúceho zamestnania za roky 2007-2011<sup>1</sup>**

Stav	Počet UoZ	Z toho: (triedy KZAM – štatistická klasifikácia zamestnaní) <sup>1</sup>										
		1	2	3	4	5	6	7	8	9	0	A
<b>K 31.12.2007</b>	896	5	11	39	21	67	32	96	111	116	0	398
<b>K 31.12.2008</b>	955	3	11	58	14	100	21	97	142	92	0	417
<b>K 31.12.2009</b>	1 374	7	15	58	28	128	33	182	207	91	0	625
<b>K 31.12.2010</b>	1 290	7	16	50	28	124	20	153	169	102	0	621
<b>K 31.12.2011</b>	1 331	6	15	55	36	137	32	137	169	122	0	622

Zdroj: ÚPSVaR Banská Štiavnica, odd.informatiky a štatistiky

Z vyššie uvedenej tabuľky vyplýva, že najvyšší počet uchádzačov o zamestnanie podľa predchádzajúceho zamestnania dosiahli „osoby bez pracovného zaradenia“ (napr. v roku 2011 v počte 622 UoZ, t.j. 46,73%), následne druhou najvyššou skupinou sú uchádzači podľa zamestnania „obsluha strojov a zariadení“ (napr. v roku 2011 v počte 169 UoZ, t.j. 12,69%).

**Tab.č.14: Štruktúra uchádzačov o zamestnanie podľa dosiahnutého stupňa vzdelania za roky 2007-2011<sup>2</sup>**

Stav	Spolu	Ved. vzd.	VŠ	Vyššie vzd.	ÚSO	ÚSV	ÚS	SO	Vyuč.	ZŠ	Bez vzd.
<b>K 31.12.2007</b>	896	0	35	3	157	31	119	13	370	166	2
<b>K 31.12.2008</b>	955	0	43	6	183	43	117	2	394	167	0
<b>K 31.12.2009</b>	1 374	0	66	12	254	53	191	6	581	210	1
<b>K 31.12.2010</b>	1 290	0	67	19	232	43	198	4	532	194	1
<b>K 31.12.2011</b>	1 331	0	66	18	259	57	204	5	542	177	3

Zdroj: ÚPSVaR Banská Štiavnica, odd. informatiky a štatistiky

Z tabuľky č.14 znázorňujúcej štruktúru uchádzačov o zamestnanie podľa stupňa vzdelania je viditeľné, že najvyšší počet uchádzačov o zamestnanie je evidovaný u uchádzačov s dosiahnutým stupňom vzdelania – „vyučenie“ (napr. v roku 2011 v počte 542 UoZ, t.j. 40,72%). Následne druhou najvyššou skupinou sú uchádzači o zamestnanie s dosiahnutým vzdelaním „úplné stredné odborné s maturitou“ (napr. v roku 2011 v počte 259 UoZ, t.j.



## Program rozvoja mesta Nová Baňa na roky 2014-2020

19,46%). Najlepšie uplatniteľní na trhu práce sú uchádzači, ktorí dosiahli stredné odborné bez maturity, vyššie vzdelanie a úplné stredné všeobecné s maturitou.

### <sup>1</sup> Vysvetlivky:

KZAM 1: zákonod. a ved. a riadiaci pracovníci  
KZAM 2: vedec., odbor., duš. pracovníci  
KZAM 3: technic., zdrav., pedag., prac. a prac. v príbuzných odboroch  
KZAM 4: nižší administratívny pracovníci  
KZAM 5: prevádzkovi pracovníci v službách a obchode  
KZAM 6: kvalif. robotníci v poľn., les. a príbuzných odboroch  
KZAM 7: remesel. a kvalif. výrobcovia, spracovatelia, opravári  
KZAM 8: obsluha strojov a zariadení  
KZAM 9: pomocní a nekvalif. robotníci  
KZAM 0: príslušníci armády (profesionálni vojaci)  
KZAM A: osoby bez pracovného zaradenia

### <sup>2</sup> Vysvetlivky:

Ved. vzd. – vedecká výchova (stupeň vzdelania 9)  
VŠ – vysokoškolské (stupeň vzdelania 8)  
Vyššie.vzd. – vyššie vzdelanie (stupeň vzdelania 7)  
ÚSO – úplné stredné odborné s maturitou (stupeň vzd. 6)  
ÚSV – úplne stredné všeobecné s maturitou (stupeň vzd. 5)  
ÚS – úplne stredné s maturitou (stupeň vzdelania 4)  
SO – stredné odborné bez maturity (stupeň vzdelania 3)  
Vyuč. – vyučenie (stupeň vzdelania 2)  
ZŠ – základné (stupeň vzdelania 1)  
Bez vzd. – bez vzdelania (stupeň vzdelania 0)

### 3.7 Trendy vývoja v oblasti ľudských zdrojov

Nová Baňa je mestom, ktorého rozvoj bol vždy silne viazaný na jeho ekonomickú základňu, a na sídelný, aj sociálny a ekonomický potenciál mesta a jeho zázemie. Obrazom toho sú aj v rokoch 2009 – 2013 dosahované stabilné demografické ukazovatele, ako je viditeľné v tabuľkách č.1, č.2. a č.3. Vývoj nezamestnanosti počas rokov 2009 - 2013 nevykazoval veľké zmeny, naopak v roku 2013 bol vývoj priaznivejší ako v predchádzajúcich rokoch (viď. tab. č.7). Ekonomická aktivita dosiahla v roku 2013 úroveň 3 783, pre porovnanie v roku 2011 ekonomická aktivita dosiahla úroveň 3 605 obyvateľov a v roku 2014 ekonomická aktivita dosiahla úroveň 3 654 obyvateľov, čo v percentuálnom vyjadrení predstavuje 50% obyvateľov (viď. tab.č.8 a č.9).

Základnými trendmi vo vývoji pracovnej sily na Slovensku v najbližších dvoch desaťročiach bude zníženie jej počtu a starnutie pracovnej sily. Takýto výsledok prináša statický aj dynamický variant prognózy. Pracovná sila dosiahne najvyššie hodnoty v období 2010 až 2015 (v západnej časti Slovenska skôr, vo východnej neskôr) a následne sa začne jej početnosť znižovať. Tento pokles sa zachová až do roku 2025. Proces starnutia pracovnej sily bude nepretržitý a bude prebiehať počas celého prognózovaného obdobia. Intenzívnejší bude v regiónoch na západe Slovenska, menej intenzívny vo východnej

Do roku 2025 zaznamená 39 okresov prírastok a 40 okresov úbytok obyvateľstva. Okresy, v ktorých sa počet obyvateľov do roku 2025 zvýši, budú hlavne v západnej časti Slovenska, potom na severe a východe Slovenska, úbytky sa očakávajú hlavne na strednom a južnom Slovensku – Trenčiansky, Nitriansky a Banskobystrický kraj. Na západnom Slovensku sa na prírastkoch obyvateľstva bude podieľať hlavne migračný prírastok, na severe a východe Slovenska to budú hlavne vyššie hodnoty plodnosti. Počas celého prognózovaného obdobia sa zachová prírastok obyvateľstva v 19 okresoch, naopak trvalý úbytok obyvateľstva sa





## Program rozvoja mesta Nová Baňa na roky 2014-2020

očakáva v 31 okresoch. Vo zvyšných 29 okresoch sa očakáva zmena z prírastku obyvateľstva na úbytok alebo naopak.

V okrese Žarnovica sa podľa prognóz v roku 2025 narodí 226 detí, zomrie 300 ľudí, prirodzený prírastok (-úbytok) dosiahne hodnotu -74, migračný prírastok dosiahne hodnotu -20, celkový prírastok(-úbytok) dosiahne hodnotu -94, úhrnná plodnosť: 1,541, stredná dĺžka života pri narodení (muži) – 75,32, stredná dĺžka života pri narodení (ženy) – 83,13, index starnutia: 129,97 a priemerný vek – 42,76.

Zamestnaní a nezamestnaní sú dve základné skupiny osôb, ktoré tvoria pracovnú silu. Znižovanie miery nezamestnanosti a starnutie pracovnej sily budú mať za následok, že počet nezamestnaných vo veku do 39 rokov sa výrazne zníži. Vo veku do 30 rokov ide o zníženie viac ako 67%, vo vekových skupinách 30-34 rokov a 35-39 rokov je zníženie 40% resp. 27%. (zdroj: Prognóza pracovnej sily v krajoch SR do roku 2025, str.15).

**Tab.č.15: Prognóza vývoja nezamestnanosti v SR v období 2015-2025**

Vek	2015		2020		2025	
	miera	počet	miera	počet	miera	počet
15-19	49,2 %	12 897	44,9 %	10 192	40,5 %	9 137
20-24	24,8 %	54 889	22,6 %	39 380	20,4 %	31 512
25-29	14,9 %	51 831	13,6 %	41 102	12,3 %	30 570
30-34	13,5 %	52 760	12,3 %	44 586	11,1 %	35 225
35-39	13,3 %	59 003	12,1 %	51 141	10,9 %	42 335
40-44	12,6 %	50 517	11,5 %	50 711	10,4 %	43 594
45-49	13,3 %	44 266	12,2 %	48 199	11,0 %	48 214
50-54	14,0 %	43 374	12,8 %	37 631	11,5 %	40 855
55-59	13,7 %	25 245	12,5 %	22 265	11,2 %	19 402
60-64	10,7 %	4 874	9,7 %	4 532	8,8 %	4 102
65+	7,0 %	939	6,4 %	1 098	5,8 %	1 186
<b>SPOLU</b>		<b>400 595</b>		<b>350 837</b>		<b>306 132</b>

Zdroj: Prognóza pracovnej sily v krajoch SR do roku 2025, Inštitút informatiky a štatistiky, VDC, jún 2006

Na základe uvedených prognóz (tabuľka č. 15), v najbližšom desaťročí sa za základné trendy ovplyvňujúce pracovnú silu budú považovať starnutie obyvateľstva a zvyšovanie ekonomickej aktivity vo väčšine vekových skupín obyvateľstva.

Dôsledkom tohto vývoja bude dochádzať k znižovaniu početnosti pracovnej sily a zvyšovania jej priemerného veku. Z toho vyplýva, že sa v budúcnosti bude zvyšovať ekonomické zaťaženie obyvateľstva, to znamená, že na ekonomicky aktívne obyvateľstvo bude pripadať stále viac ekonomicky neaktívnych osôb. Závažným problémom bude aj fakt, že nastane súčasne zvyšovanie počtu a podielu starších osôb v ekonomicky aktívnom obyvateľstve. Tieto skutočnosti treba brať do úvahy pri koncipovaní populačnej, sociálnej a migračnej politiky, pretože dobre nastavená migrácia môže prispieť k zmierneniu očakávaných problémov v oblasti pracovných síl.



## Program rozvoja mesta Nová Baňa na roky 2014-2020

Slovenská republika je v súčasnej dobe podľa metodiky EUROSTATU výrazne pod priemerom EÚ v účasti dospelých vo veku 25 – 64 rokov na ďalšom vzdelávaní. Vzhľadom na predlžujúci sa vek odchodu do starobného dôchodku a starnutie populácie, je ďalšie vzdelávanie dospelých ako súčasť celoživotného vzdelávania kľúčovým faktorom rozvoja slovenskej spoločnosti.

V budúcnosti je potrebné podporovať vytváranie ďalších nových pracovných miest v meste Nová Baňa a jej priľahlých obciach, sústrediť sa na pracovnú silu vo vekových skupinách nad 50 rokov (cca 27,27%), mladí ľudia do veku 29 rokov (cca 26,52%), ktoré sú ohrozené rizikom sociálneho vylúčenia, z dôvodu nízkej adaptability na neustále meniace sa požiadavky na trhu práce, nevyhovujúca kvalifikácia, dôsledkom čoho je ich nízka atraktivita pre zamestnávateľa – malá šanca uplatnenia sa na trhu práce.

### 3.8 Kultúra, umenie a šport

Primárnou charakteristikou regiónu je paralelné a interaktívne pôsobenie rozmanitých foriem druhov a úrovní kultúry, a to v zmysle historickom, ale aj kvalitatívno-quantitatívnom. Pre región sú rovnako významné a príznačné kultúrne tradície – folklór, umelecké remeslá, kultúrne aktivity, ale aj nezávislé záujmové, voľno časové a komunálne aktivity.

Z uvedených skutočností vyplýva, že aj kultúra a umenie plnenia určitú funkciu či už reprezentatívnu, komunikačnú, poznávaciu, vzdelávaciu, osvetovú, oddychovú, zábavnú a je rovnocennou súčasťou života v meste Nová Baňa.

Na kultúrno-spoločenskom dianí sa okrem samotného mesta Nová Baňa, kultúrnych a vzdelávacích inštitúcií, intenzívne podieľajú aj občianske združenia, spolky a záujmové zoskupenia. Vystupujú a reprezentujú mesto nielen v rámci Slovenska, ale ho propagujú aj v cudzine.

V meste Nová Baňa sú organizované každoročne rôzne kultúrne podujatia, programy profesionálnych umelcov, poskytuje priestor pre rozvíjanie záujmovo-umeleckej činnosti, ktorá je významným prostriedkom rozvíjania tvorivých schopností obyvateľov mesta. V meste sa postupne vytvorila tradícia organizovania nasledovných populárnych podujatí, ktoré každoročne priťahujú záujemcov z celého Slovenska a okolitých krajín:

- **Novobanskí heligonkári** – podujatie sa môže charakterizovať ako celoslovenská prehliadka amatérov v hre na heligónku, svoju históriu píše od roku 1984, podujatie sa koná vždy v poslednú sobotu v mesiaci január.
- **Melekova divadelná Nová Baňa** – podujatie je organizované od roku 1975 bez prerušenia, ide o festival ochotníckych divadelných súborov. Je to súťažná regionálna prehliadka, ktorá má svoju históriu pevne zapísanú v dejinách Novej Bane. Prehliadka sa konala takmer pravidelne posledný marcový týždeň – počas troch dní. Od roku 2014 sa koná počas celého týždňa.



## Program rozvoja mesta Nová Baňa na roky 2014-2020

- **Vítanie leta** – akcia venovaná predovšetkým deťom. Organizovaná je v rekreačnom areáli Tajch. Podujatím sa tradične od roku 2007 zahajuje Kultúrne leto mesta Nová Baňa. Súčasťou podujatia je Rozprávková cesta okolo jazera Tajch.
- **Tradičné ľudové remeslá** – mesto od roku 1994 pravidelne organizuje tradičné podujatia ľudových remesiel v čase vianočných, veľkonočných sviatkov, pravidelne na Novobanskom jarmoku. Počas rokov svojej existencie si tradičné ľudové remeslá vybudovali základňu svojich ľudových remeselníkov – košíkari, hrnčiari, debnári, slamienkari, rezbári, drotári a podobne, predovšetkým z regiónu Nová Baňa, ale aj z mnohých iných slovenských obcí a miest.
- **Výstava AMFO** – ide o podujatie amatérskej fotografickej súťaže, ktorej poslaním je prezentácia a propagácia mesta prostredníctvom farebnej a čiernobielej fotografie. Súťažné práce posudzuje odborná porota vymenovaná primátorom mesta. Výstava sa koná vo vestibule kina Vatra v mesiaci fotografie v novembri, od roku 1993.
- **Folková Nová Baňa** – podujatie, na ktorom sa prezentujú amatéri, hráči predovšetkým v hre na gitaru. Prvý ročník sa uskutočnil v decembri 1989 ako Zimná folková Nová Baňa. Od roku 1991 sa toto podujatie pravidelne organizuje v mesiacoch január alebo február. Pre veľký záujem začalo byť podujatie organizované aj v lete v rekreačnom stredisku Tajch a tak sa od roku 1996 začala organizovať Letná Folková Nová Baňa, na ktorej sa viac prezentujú folkové a country skupiny.
- **Novobanský jarmok**- tradičný jarmok s prehliadkou ľudových remesiel a tradičných ľudových jedál. Dvojdňové podujatie s bohatým kultúrnym programom a množstvom sprievodných akcií otvorené pre remeselníkov aj mimo Novej Bane. Koná sa v centre mesta každoročne v posledný septembrový piatok a sobotu už od roku 1991.
- Benefičný koncert **MY A NAŠE MESTO** – ide o kultúrne podujatie, ktoré sa organizuje od roku 2011 a jeho úmyslom je prostredníctvom podpory verejnosti a miestnych podnikateľov pomôcť tým, ktorí to najviac potrebujú.
- **Vinička a jej hostia** – podujatie organizované s úmyslom zachovávanía kultúrnych hodnôt, zvykov a tradícií pre ďalšie generácie so zameraním na mikroregión, organizuje sa od roku 2012. V roku 2014 vydali svoje prvé CD s názvom Spieva Vám Vinička.
- **NA ŠTÁLOCH JE VESELO** - cieľom podujatia, ktoré sa organizuje od roku 2012 v rekreačnej oblasti Tajch bolo doplniť ponuku kultúrnych programov počas kultúrneho leta o folklór, ktorý je u nás veľmi obľúbený.
- **Rozlúčka s prázdninami** – podujatie, ktoré sa uskutočňuje od roku 2011 na záver letných prázdnin, ktoré je bodkou za kultúrnym letom a zároveň rozlúčkou s prázdninami. Od roku 2012 sa organizuje v rekreačnej oblasti Tajch.

Oddelenie kultúry a informácií v priebehu roka 2013 zrealizovalo 32 kultúrnych podujatí , z toho 12 so vstupným a 20 bez vstupného, či už vo vlastnej réžii alebo v spolupráci s inými subjektmi kultúrneho života a 10 podujatí organizovaných v úzkej spolupráci s miestnymi



## **Program rozvoja mesta Nová Baňa na roky 2014-2020**

školami, školskými organizáciami alebo občianskymi združeniami/klubmi napr. Defilé 2013, Centráci rodičom a mestu, Prehliadka ľudového spevu a hudby, Záverečný koncert ZUŠ, Benefičný koncert My a naše mesto, Vianočný koncert ZUŠ a podobne.

O rozvoj športu sa starajú športové kluby alebo občianske združenia na báze dobrovoľnosti. V meste aktívne pôsobia niekoľko klubov venujúcich sa rozvoju futbalu, volejbalu, hokeju, stolnému tenisu, karate a podobne. V meste pôsobia nasledovné športové kluby: Mestský futbalový klub Nová Baňa, Športový klub KARATE, Stolnotenisový klub Nová Baňa, Klub športovej kynológie Nová Baňa, Hokejový klub HC Nová Baňa, Tanečno-športový klub Tiffany Nová Baňa, OZ Lyžiarí mesta Nová Baňa, TJ SLOVAN Nová Baňa – šachový oddiel, SKI TEAM Nová Baňa, Tenisový klub TAJCH Nová Baňa, Tenisový klub SMEČ, Horolezecký klub Nová Baňa, Tenisový klub Sedmička, Fitness klub Tabo.

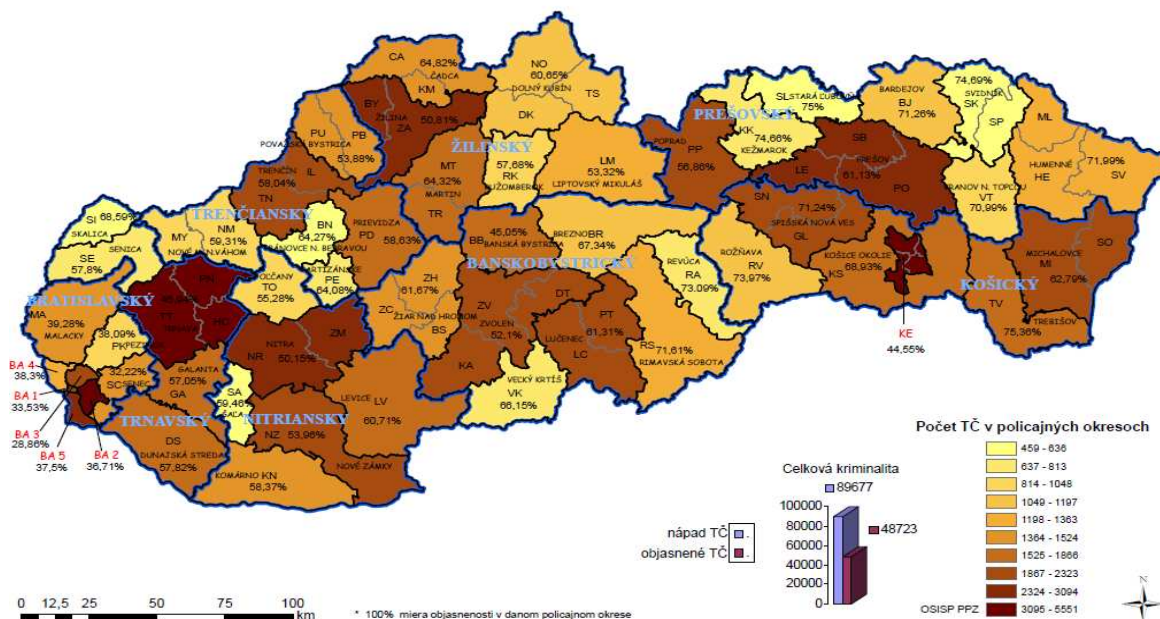
V rámci športu v roku 2013 bolo usporiadaných 17 samostatných podujatí, pričom mesto Nová Baňa bolo hlavným organizátorom pri 10 podujatiach, v úzkej spolupráci so športovými klubmi, občianskymi združeniami či školami pri 7 podujatiach. Mesto materiálne podporilo (medaile, diplomy, drobné vecné ceny a podobne) ďalšie 4 športové podujatia v rámci mesta.

### **3.9 Bezpečnosť obyvateľov**

Trestný čin je protiprávny čin, ktorého znaky sú uvedené v trestnom zákone, ak tento zákon neustanovuje inak. Na Slovensku bolo v roku 2011 zistených 99 875 takýchto činov. Z toho približne 13% v Banskobystrickom kraji. V okrese Žarnovica v roku 2013 bolo celkovo zistených 69 trestných činov a z toho bolo 44 objasnených, v celkovej hodnote v 71 tis. EUR, v percentuálnom vyjadrení 63,76% úspešnosť objasnených trestných činov.



## Program rozvoja mesta Nová Baňa na roky 2014-2020



Zdroj: Mapa spáchaných trestných činov na Slovensku za I.Q 2013, Ministerstvo vnútra SR.

Mapy znázorňujú počet celkových trestných činov v územnej pôsobnosti okresných riaditeľstiev policajného zboru na Slovensku, celkovo je takýchto riaditeľstiev 53.

### • Mestská polícia Nová Baňa

Poriadok v meste Nová Baňa zabezpečuje Mestská polícia Nová Baňa. Mestská polícia bola založená dňa 10.12.1990 uznesením Mestského zastupiteľstva Nová Baňa č. 2/1990. Mestská polícia je poriadkový útvar pôsobiaci pri zabezpečovaní obecných vecí verejného poriadku, ochrany životného prostredia v obci a plnení úloh vyplývajúcich zo všeobecne záväzných nariadení mesta, z uznesení mestského zastupiteľstva a z rozhodnutí primátora mesta.

### Základné úlohy:

- a) zabezpečuje verejný poriadok v meste, spolupôsobí pri ochrane jeho obyvateľov a iných osôb v meste pred ohrozením ich života a zdravia,
- b) spolupôsobí s príslušnými útvarmi Policajného zboru pri ochrane majetku mesta, majetku občanov, ako aj iného majetku v meste pred poškodením, zničením, stratou alebo pred zneužitím i s využitím ústrednej zabezpečujúcich signalizáciu a iných zabezpečovacích systémov (pulty centrálnej ochrany),
- c) dbá o ochranu životného prostredia v meste,
- d) dbá o dodržiavanie poriadku, čistoty a hygieny v uliciach, iných verejných priestranstvách a verejne prístupných miestach,
- e) vykonáva všeobecne záväzné nariadenia mesta, uznesenia mestského zastupiteľstva a rozhodnutia primátora,





## Program rozvoja mesta Nová Baňa na roky 2014-2020

f) objasňuje priestupky, ak tak ustanovuje osobitný predpis, prejednáva v blokovanom konaní priestupky ustanovené osobitným predpisom a priestupky proti bezpečnosti a plynulosti cestnej premávky spáchané neuposlušnosťou pokynu vyplývajúceho:

1. z dopravnej značky zákaz zastavenia, zákaz stáť, zákaz vjazdu, zákaz odbočovania, zákaz otáčania, prikázaný smer jazdy, prikázaný smer obchádzania, vyhradené parkovisko, obytná zóna, pešia zóna, školská zóna, zóna s dopravným obmedzením a parkovisko,
2. zo všeobecnej úpravy cestnej premávky, ktorou sa zakazuje zastavenie, stáť a vjazd vozidiel,

g) oznamuje príslušným orgánom porušenie právnych predpisov, ktoré zistí pri plnení svojich úloh a ktorých riešenie nepatrí do pôsobnosti mesta,

h) plní úlohy na úseku prevencie v rozsahu pôsobnosti ustanovenej zákonom.

K 31.12.2013 bolo Mestskou políciou Nová Baňa celkovo objasnených 452 vecí pre podozrenie zo spáchania priestupkov. Z nich bolo zistených vlastnou činnosťou 401 a oznámených občanmi 51.

**Tab.č.16: Počet spáchaných priestupkov na území mesta Nová Baňa v roku 2013 podľa druhu priestupku**

§21 – priestupky vyskytujúce sa na úsekoch správy (odmietnutie výpovede)	3
§22 – priestupky proti bezpečnosti a plynulosti cestnej premávky	353
§24 – priestupky na úseku podnikania/podomový predaj/	3
§30 – priestupky na úseku ochrany pre alkoholizmom a inými toxikomániami	1
§47 – priestupky proti verejnému poriadku	14
§48 – priestupky proti VP/VZN – a iné zákony – psy, odpady, ostatné/	59
§49 – proti občianskemu spolunažívaniu	6
§50 – priestupky proti majetku	13

Zdroj: Zápisnica zo zasadnutia Mestského zastupiteľstva v Novej Bani, 5.3.2014.

Počas obdobia máj 2012 až október 2012 bol v meste Nová Baňa realizovaný projekt „Monitorovací kamerový systém v meste Nová Baňa“. Cieľom projektu bolo systematické a kontinuálne monitorovanie exponovaných lokalít centrálnej mestskej zóny mesta Nová Baňa za účelom zvýšenia bezpečnosti, ochrany zdravia a majetku občanov a iných subjektov pôsobiacich v meste. Mesto na realizáciu získalo NFP vo výške 7 000 EUR (finančná podpora Rady vlády SR pre prevenciu kriminality). Za spolufinancovania mestom bola v rámci projektu zrealizovaná inštalácia 9 kamier. Prevádzka a monitoring sú zverené mestskej polícii. Systém jeho využívania dáva predpoklad na lepšiu ochranu detí pri základných školách, ochranu majetku mesta, ale aj majetku občanov, peňažných inštitúcií, ochranu verejného poriadku, napr. počas nocí a ochranu verejného poriadku pred ostatnou protispoločenskou činnosťou v spomenutom priestore. Informácie z tohto systému môžu byť získané len pre tento účel a smú byť poskytnuté len orgánom činným v trestnom konaní.



## **Program rozvoja mesta Nová Baňa na roky 2014-2020**

### **• Dobrovoľný hasičský zbor Nová Baňa**

V roku 2014 vstúpil do platnosti nový Zákon NR SR č.37/2014 Z.z. o Dobrovoľnej požiarnej ochrane SR a o zmene niektorých zákonov, ktorý počíta s dobrovoľnými hasičskými jednotkami pri podpore a zastupovaní štátnych hasičov v prípade potreby.

V meste Nová Baňa pôsobí Dobrovoľný hasičský zbor viac ako 130 rokov (v roku 2011 zbor oslavoval 130-ročnicu) a patrí k najstarším v regióne. V súčasnej dobe má 65 členov. Mesto aktívne spolupracuje a podporuje činnosti Dobrovoľného hasičského zboru, napríklad zrekonštruovaním priestorov v budove bývalých mestských lesov a ich prenájmom za symbolickú cenu. Ďalej je potrebné doplniť aj chýbajúce technické vybavenie potrebné pri zásahoch, čo bude predmetom riešenia zo strany mesta.

## **4. Hospodárska štruktúra**

### **4.1 Kvalita podnikateľského prostredia v okrese Žarnovica**

Regionálne rozdiely považuje EÚ, Svetová banka, OECD a ďalšie inštitúcie za jeden z najväčších problémov krajiny. V čase, keď viac ako 95 % HDP Slovenskej republiky zabezpečuje súkromná sféra, čiže podnikatelia, je dôležité poznať kvalitu a bariéry lokálneho podnikateľského prostredia, ktoré ovplyvňuje konanie podnikateľov a rozhodnutia investorov.

Ústredným nástrojom hodnotenia podnikateľského prostredia regiónov SR, ktoré prebieha na úrovni okresov je Index regionálneho podnikateľského prostredia (IRPP), ako výstup projektu realizovaného Podnikateľskou alianciou Slovenska v rokoch 2009 - 2010. Vyjadruje celkovú kvalitu podmienok na podnikanie v okresoch. Jeho vznik bol motivovaný absenciou nástrojov, ktoré by umožňovali efektívne porovnávanie jednotlivých okresov. Je výstupom komplexného modelu a je počítaný pre každý okres na základe dostupných štatistických dát a údajov získaných z pociťového prieskumu medzi manažérmi firiem.

Najväčšie konkurenčné výhody vplývajúce na kvalitu podnikateľského prostredia v okrese Žarnovica na základe hodnotenia IRPP:

- Vplyv polohy okresu na podnikanie
- Vplyv korupcie na rozhodnutia úradov
- Potenciál pre rozvoj cestovného ruchu
- Spoľahlivosť obchodných partnerov
- Disciplína a pracovitosť zamestnancov

Najväčšie bariéry rozvoja podnikania vplývajúce na kvalitu podnikateľského prostredia v okrese Žarnovica na základe hodnotenia IRPP:

- Vnímanie nezamestnanosti
- Migrácia kvalifikovanej pracovnej sily





## Program rozvoja mesta Nová Baňa na roky 2014-2020

- Vnímaná úroveň technológií
- Vplyv prírodných podmienok na podnikanie
- Rozvojový potenciál okresu
- Znalosť cudzích jazykov
- Záujem štátu a štátnych inštitúcií o okres
- Schopnosť podnikov využiť najnovšie technológie
- Mzdové očakávania uchádzačov o zamestnanie
- Úroveň vzdelania

### 4.2 Plochy pre priemyselné investície

Plochy existujúcej a navrhovanej priemyselnej výroby sú v meste Nová Baňa situované do Priemyselného parku v južnej časti sídla, ktorý je ohraničený významnými dopravnými trasami, ktoré tvoria priestorovú bariéru medzi zastavaným obytným územím mesta Nová Baňa na pravom brehu Hrona a zastavaným územím obce Brehy, na jeho ľavom brehu. Priemyselný park je členený na lokality:

- Dolné lúky
- Horné lúky
- Železničný rad

Mesto Nová Baňa patrí k mestám, ktoré ležia priamo na trase vybudovanej rýchlostnej cesty R1 Trnava – Nitra – Žarnovica – Žiar nad Hronom – Zvolen – Banská Bystrica – Ružomberok. Aj táto skutočnosť prispela k stabilizácii už etablovaných zahraničných spoločností pôsobiach v súčasnosti v predovšetkým využívannej lokalite Železničný rad.

### 4.3 Vývoj a štruktúra zamestnávateľov v meste Nová Baňa – súkromný sektor

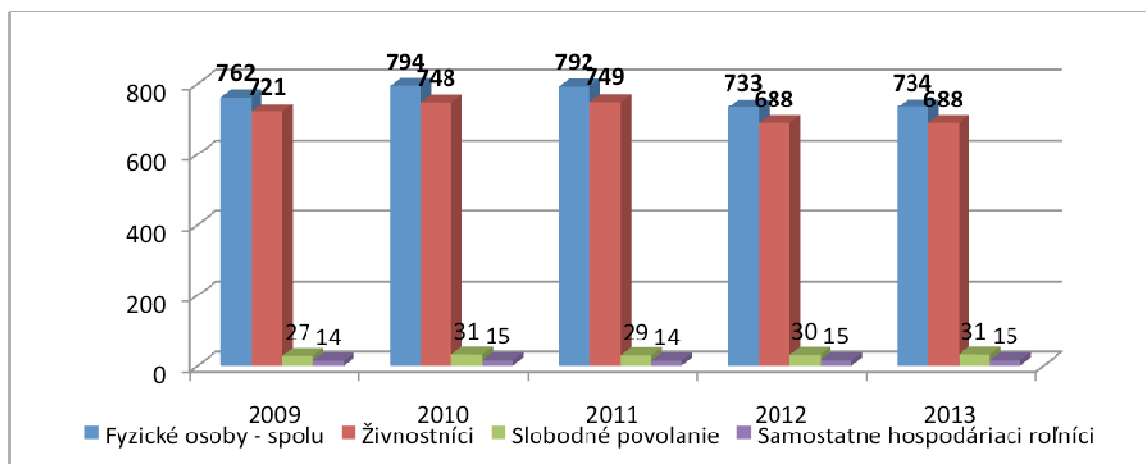
Tab.č.17: Vývoj počtu fyzických osôb v meste Nová Baňa v rokoch 2009-2013

Rok	Fyzické osoby - spolu	Živnostníci	Slobodné povolanie	Samostatne hospodáriaci roľníci
2009	762	721	27	14
2010	794	748	31	15
2011	792	749	29	14
2012	733	688	30	15
2013	734	688	31	15

Zdroj: <http://datacube.statistics.sk/TM1WebSk/TM1WebLogin.aspx>



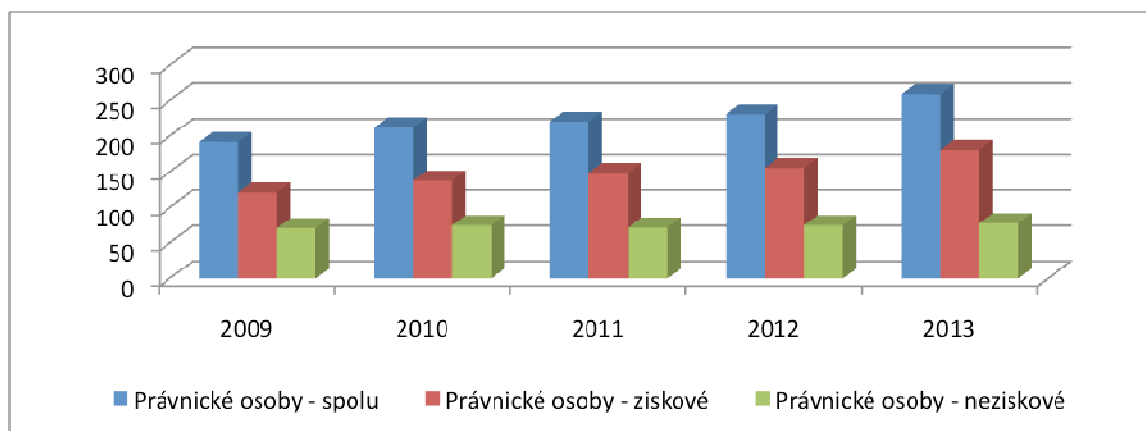
## Program rozvoja mesta Nová Baňa na roky 2014-2020



Tab.č.18: Vývoj počtu právnických osôb v meste Nová Baňa v rokoch 2009-2013

Rok	Právnické osoby - spolu	Právnické osoby - ziskové	Právnické osoby - neziskové
2009	192	121	71
2010	213	138	75
2011	221	149	72
2012	231	156	75
2013	259	181	78

Zdroj: <http://datacube.statistics.sk/TM1WebSk/TM1WebLogin.aspx>



### • **Priemyselná výroba, stavebníctvo, výrobné služby a sklady**

Ekonomický život v Novej Bani sa v posledných rokoch spája s najväčším priemyselným zamestnávateľom nielen v meste, ale aj v okrese Žarnovica, a to s podnikom Knauf Insulation, s. r. o. (v minulosti Slovenské závody technického skla), ktorý sa v predmete svojej činnosti zaoberá výrobou a distribúciou tepelno – izolačných materiálov. Od roku 2006 je súčasťou medzinárodného koncernu Knauf. Významným zamestnávateľom v meste sa od roku 2005 stala aj spoločnosť Cortizo Slovakia, a.s., ktorá sa zaradila k významným spracovateľom hliníka v regióne.



## **Program rozvoja mesta Nová Baňa na roky 2014-2020**

V období od roku 2000 nositeľmi zamestnanosti v meste sú hospodársky stabilizujúce sa spoločnosti menšieho charakteru podnikajúce v rôznych oblastiach, a to TRISTONE FLOWTECH SLOVAKIA, s.r.o., výrobca plastových dielov pre automobilový priemysel, K – PLAST, výrobné družstvo, producent plastikárskych výrobkov, SC ZAMKON, s.r.o., spoločnosť, ktorá sa zaoberá zámočnickými a zvaračskými prácami, výrobou a montážou železných konštrukcií, opravou technologických zariadení, ELMONT, s.r.o., výrobca elektroinštalačného materiálu, Viliam Holý ELBA-H, spoločnosť vykonávajúca elektromontážne práce a zároveň zaoberajúca sa predajom elektroinštalačného materiálu a svietidiel, UNISTAV NB s.r.o., spoločnosť, ktorá sa zaoberá stavebníctvom, vykonávaním stavebných prác a inžinierskych stavieb a Národná diaľničná spoločnosť, Bratislava.

### **• Poľnohospodárska výroba**

V transformačnom procese novozaložené subjekty uprednostnili v podmienkach vysokej rizikovosti poľnohospodárskej výroby najmä právne formy s nižšou mierou osobnej zodpovednosti za záväzky podniku, rozhodujúca väčšina účastníkov agrosektora je aktívna v právnej forme spol. s r.o. rastlinná výroba je základným výrobným odvetvím poľnohospodárskej výroby, ktorej úlohou je zaisťovať výživu ľudí (buď priamo, alebo nepriamo cez živočíšnu výrobu), dodávať priemyslu suroviny a zároveň zabezpečiť vhodnú ekologickú krajinnú štruktúru pre obyvateľov regiónu. Areál živočíšnej výroby je v rámci zastavaného územia miesta situovaný na západnom okraji (ide o budovu bývalého štátneho majetku) s obmedzenou kapacitou pre ustajnenie hospodárskych zvierat, z dôvodu blízkosti obytných objektov. Medzi najvýznamnejšie podnikateľské subjekty zaoberajúce sa poľnohospodárskou výrobou patria: SHR, Ing. Vladimír Boroš, ROĽAN spol. s r.o. a Poľan, s.r.o. Hlavným predmetom ich podnikateľskej činnosti je výroba rastlinných a živočíšnych produktov.

### **• Lesné hospodárstvo**

Lesný pôdny fond v k.ú. Nová Baňa 3 607,04 ha obhospodarujú Mestské lesy, spol. s r.o., Nová Baňa a štátne lesy. Mestské lesy obhospodarujú hospodárske lesy 2 069,03 ha a ochranné lesy 507,6 ha. Štátne lesy obhospodarujú cca 8 ha hospodárskych lesov. Lesné porasty sa nachádzajú na strmých a vyššie položených pozemkoch nevhodných pre poľnohospodársku výrobu. Časť lesných porastov patrí do kategórie hospodárskych lesov s prvoradou funkciou produkcie drevnej hmoty. Ostatné funkcie ako vodohospodárska a funkcia protierózna majú iba podružnú funkciu. Ťažba drevnej hmoty je limitovaná zakmenením porastov.

### **• Obchodné reťazce**

V meste Nová Baňa sa nachádzajú tri obchodné reťazce:

- COOP JEDNOTA Žarnovica, spotrebné družstvo
- Lidl Slovenská republika, v.o.s., predajňa Nová Baňa
- CBA Slovakia, a.s., Nová Baňa



## Program rozvoja mesta Nová Baňa na roky 2014-2020

V meste Nová Baňa pôsobia aj menší zamestnávateľia predstavujúci predovšetkým malé a stredné podnikanie.

### 4.3 Štruktúra zamestnávateľov v meste Nová Baňa – verejný sektor

Druh organizácie/inštitúcie	Názov organizácie/inštitúcie
Organizácie v zriaďovateľskej pôsobnosti mesta	Mestské lesy, s.r.o.
	Mestský bytový podnik, s.r.o.
	Základná škola J. Zemana
	Materská škola
	Základná umelecká škola
	Centrum voľného času
	Technické služby mesta
Štátne a ostatné inštitúcie pôsobiace na území mesta	Domov sociálnych služieb Hrabiny
	Základná škola sv. Alžbety
	Spojená škola
	Gymnázium F. Švantnera
	Stredná odborná škola obchodu a služieb
	Pohronské múzeum
	Úrad práce sociálnych vecí a rodiny Banská Štiavnica – pracovisko Nová Baňa
	Slovenská pošta, a.s.
	PZ SR – Obvodné oddelenie PZ
	VUB, a.s.
	Slovenská sporiteľňa, a.s.

### 4.4 Rozvoj cestovného ruchu

Novobanský región patrí k zaujímavým, ale málo poznaným regiónom Slovenska. Rekreačný a turistický potenciál je veľký a má široký rozsah daností a aktivít. Jednou z možností ako využiť jeho potenciál je rozvoj vidieckeho cestovného ruchu a agroturistiky. Prírodné danosti umožňujú hlavne rekreáciu pri vode, vidiecku podhorskú a horskú rekreáciu



## Program rozvoja mesta Nová Baňa na roky 2014-2020

a zimné lyžiarske športy. Územie Novej Bane a okolia sú vhodné ďalej na turistiku – vhodný náučný chodník Vojšín, množstvo značených turistických chodníkov, cykloturistiku, jazdu na koňoch, rybolov, poľovníctvo, skalolezectvo a iné aktivity. V obci Brehy je zriadená vodácka základňa. Veľmi populárne a obľúbené je rekreačné stredisko Tajch – výhodné podmienky na rekreáciu a pobyt na slnku a pri vode. Mesto Nová Baňa má vytvorené rekreačné zázemie, ktoré je potrebné dobudovať.

- Zjazdové lyžovanie v strediskách: Nová Baňa – Drozdovo (dĺžka vleku 600m, kapacita 850 osôb/hod.). Malá Lehota – Hubáčov (dĺžka vleku 800m, kapacita 980 osôb/hod.) Pre bežecké lyžovanie ponúka okolie mesta široké možnosti v dĺžkach a náročnosti neupravených trás v lokalitách Nová Baňa – Veľká Lehota – Malá Lehota.
- Celoročná turistika vo voľnej prírode Štiavnických vrchov a Pohronskeho Inovca po značkových aj neznačkových trasách. **Náučný chodník Vojšín** spájajúci chránené krajinné výtvory Starohutiansky vodopád (jeden z piatich vodopádov, ktoré označilo MŽP SR za Národnú prírodnú pamiatku, dosahuje výšku 5 metrov) a Kamenné more pri Malej Lehote. Najnižší bod je Stará Huta (447 m n.m.) a najvyšší je vrch Vojšín (818,9 m n.m.).
- Od roku 2014 je sprístupnený nový **Náučný chodník NCH Zvonička**. Východiskom je Zvonička, pokračuje cez Červenú skalú, Havraniu skalú, ďalej trasa vedie do lomu na Háji a do pútnického miesta Kohútovo. Po trase NCH označenej žltou farbou, dlhý 6 233m, s celkovým prevýšením 274 m, je osadených päť informačných tabúl poskytujúcich základné informácie o geomorfológii územia, o faune a flóre žijúcej v okolitej prírode, či o histórii mesta, jeho historických a banských pamiatkach. Na Červenej skale, Havranej skale a na Háji sú umiestnené panely s popísanými panoramatickými pohľadmi na okolité pohoria. V areáli Zvoničky je vybudovaný relaxačno-oddychový areál s ohniskom. V blízkosti Havranej skaly smerom na Zvoničku sa nachádza otvorené ústie šachty Klingsbittner, ľudovo nazývanej Kamenná šachta. Pripravuje sa aj nová webová stránka NCH Zvonička ([www.zvonicka.sk](http://www.zvonicka.sk)), ktorá by mala byť v blízkom čase spustená.
- Vyhliadkové trasy Nová Baňa – Červená skala – Havrania skala – Háj, Zvonička – Kohútovo, Kalvária, Sedlová skala, Zámčisko, Tekovská Breznica – Putikov vršok (najmladšia stredoeurópska vyhasnutá sopka).
- Rekreačná oblasť Nová Baňa – Tajch, možnosť kúpania, vodných športov a rybolovu spojená s možnosťou občerstvenia a zábavy, k dispozícii sú aj tenisové kurty a stanová základňa.
- Vynikajúce možnosti pre vodnú turistiku poskytuje rieka Hron, ktorú možno splavovať na strednej časti jej toku na všetkých druhoch plavidiel. Vodácky šport na rieke Hron, „odomykanie“ Hrona na jar a „zamykanie“ Hrona na jeseň vo vodáckej základni Brehy, rybolov na Hrone.
- Široké možnosti cykloturistiky na miestnych komunikáciách a cestách III. triedy v rôznych stupňoch náročnosti trás od rovinných až po veľmi náročné kopcovité trasy. Od roku 2013 OZ BIKE TEAM Nová Baňa pracuje na vybudovaní nových cyklotrás.



## Program rozvoja mesta Nová Baňa na roky 2014-2020

- Jazda na koni vo voľnej prírode a na jazdeckom parkúre v Jazdeckej škole Beri pod odborným dohľadom kvalifikovaného trénera. V okolí mesta sa nachádzajú aj ďalšie jazdecké školy ako Horský ranč, Kolibská cesta 266, Nová Baňa časť KOLIBA/ILEND, Western ranch Rudno, Jazdecký areál sv. Františka, Penzión sedlo, Veľké pole, ktorý je súčasťou agroturistického centra s možnosťou jazdenia na koníkoch Slovenský športový pony.
- Športová streľba na strelnici v Rudne nad Hronom.

### 4.4.1 Kultúrno-historické pamiatky

V meste Nová Baňa a jej okolí sa nachádza celý rad atraktívnych kultúrohistorických pamiatok:

- **NKP Radnica** – architektonická dominanta mesta postavená v 14. storočí pravdepodobne postavená ako kráľovský dom, sídlo banského grófa. V tzv. radnej sieni sa zachovali barokové nástenné maľby s portrétmi uhorských panovníkov a hodnostárov. Od roku 1952 je sídlom Pohronského múzea.
- **NKP Kostol Narodenia Panny Márie** (farský kostol) bol pôvodne gotickou stavbou postavenou v 2. polovici 14. storočia. V interiéri návštevníkov zaujme hlavný barokový oltár a banický oltár sv. Kríža so stĺpovou architektúrou zo začiatku 18. st. V kostole sa pravidelne na jeseň koná roľnícka omša spojená s krásnou výzdobou celého kostola dopestovanou úrodou z darov obyvateľov, ktorú chodia obdivovať pútnici z celého Slovenska a aj zo zahraničia.
- **NKP Kostol sv. Alžbety**, nazývaný aj „Špitálsky kostol“, bol postavený po roku 1391 z iniciatívy komorského grófa Henzmanzenrinkela pri baníckom špitáli. V roku 1664 obsadili kostol Turci a neskôr bol v rukách protestantov. Zreštaurovaný bol v roku 1893. Na štítovom priečelí je pôvodný kamenný erb fundátora.
- **Banický špitál** – o značnej koncentrácii banských robotníkov v Novej Bani svedčí postavenie špitála (xenodochia), teda útulku pre starých a nevládnych ľudí – baníkov. Špitál, jedno z najstarších sociálnych zariadení v strednej Európe postavil v roku 1391 novobanský a kremnický komorský gróf Henczmanzenrinkel. V súčasnej dobe priestory využíva Centrum voľného času v Novej Bani.
- **Kostol sv. Kríža** – na Kalvárii bol v klasicistickom štýle postavený v roku 1826 a obnovený v roku 1956. Nachádza sa v krásnom prírodnom prostredí na kopci nad mestom. Cesta k nemu je lemovaná 14 kaplnkami symbolizujúcimi Krížovú cestu.
- **NKP Súsošie svätej Trojice** – je neskoroklasicistické súsošie z rokov 1843 – 1847 od Jozefa Neuschla-Faragó. Na vysokom hranole, členom nárožnými stĺpmi, spočíva



## Program rozvoja mesta Nová Baňa na roky 2014-2020

samotné súsošie sv. Trojice a po jeho stranách sú štyri výklenky s plastikami sv. Štefana, sv. Ladislava, Panny Márie a sv. Heleny. Nachádza sa pred budovou Radnice.

- **Banická kaplnka** bola postavená na počesť sv. Anny v roku 1822. V roku 1929 bol do kaplnky slávnostne uložený nový oltárny kameň. Banickú tradíciu, mesta pripomína aj banický vozík – hunt umiestnený v jej blízkom okolí 1. mája 2008 a tiež neďaleká štôlna Trojkráľová s obnoveným portálom a náučným panelom, ktorá bola slávnostne otvorená v septembri 2008.
- **Pútnické miesto KOHÚTOVO** – patrí k najvyhláďavanejším miestam najbližšieho okolia Novej Bane. Svoju históriu začalo písať v roku 1863, kedy za veľkého nedostatku vody ovca vyhrabala prameň pitnej vody. Neskôr Novobančania u nej zistili aj liečivé účinky, začalo sa hovoriť aj o zjaveniach a postupne sem začali prichádzať nábožné sprievody – púte, aby vzdali hold blahoslavenej Panne Márii. V meste vznikla „Mariánska spoločnosť“, ktorá si dala za cieľ starať sa o toto miesto a skrášľovať ho. Zásluhou mešťana Georga Nemčoka bola postavená socha blahoslavenej Panny Márie, ktorá bola vysvätená 3. septembra 1865 miestnym farárom Alexejom Peťkom. Následne šetrením svedectiev o liečivosti a zjaveniach banskobystrický biskup Štefan Moyzes vyhlásil 13. júna 1866 Kohútovo za milostivé. S počtom pribúdajúcich pútnikov pribúdali aj milodary, za ktoré bola následne postavená kaplnka a vysvätená 12. septembra 1869. Od tohto času sem prichádzalo čoraz viac pútnikov aj zo vzdialenejších miest a prvý slovenský novobanský starosta Karol Dodek ho nazval „malými Lurdami“.
- **Hronská dedičná štôlna (Graner- Neufang)** – slúžila na odvodňovanie všetkých novobanských baní.
- **Areál šachty Althandel (Starý Handel)** – miesto prevádzky prvého parného – „ohňového stroja“ Newcomenovej konštrukcie na Európskom kontinente. Atmosférický ohňový stroj, zostrojený v roku 1722 anglickým konštruktérom Isaacom Potterom (jeho funkčný model sa nachádza v Pohronskom múzeu v Novej Bani) mal zachrániť zatopené banské diela.
- **Reissenschuch – pingovisko** – lokalita s intenzívnou povrchovou ťažbou strieborných a zlatých rúd v stredoveku, s množstvom povrchových jám (pingy), rýh a ručne kresaných štôlní. Miesto je podfárané dedičnou štôľňou Reissenschuch, jednou z najstarších dedičných štôlní na Slovensku (prvá zmienka pochádza z roku 1383).
- **Základný kameň šachty František** – s historickým nápisom z roku 1797 (rok začatia hĺbenia šachty) je zamurovaný v opornom múre na ulici Banícka.
- **NKP Banický dom na ulici Vršky** – pôvodný asi 200 – ročný dom postavený do svahu na kamennej podmurovke so sedlovou strechou pôvodne pokrytou šindľom.
- **NKP Banický dom na ulici Moyzesova** – pôvodný asi 200 – ročný podpivničený dom valbovou strechou pôvodne pokrytou šindľom. Oba domy sú pamätníkmi baníckych a ľudových domov.





## Program rozvoja mesta Nová Baňa na roky 2014-2020

### Zoznam Národných kultúrnych pamiatok a pamätihodností mesta Nová Baňa:

1. Na území k. ú. Nová Baňa sú v Ústrednom zozname pamiatkového fondu SR (ďalej č.ÚZPF) evidované nasledovné národné kultúrne pamiatky:

P.č.	Národná kultúrna pamiatka	č. ÚZPF
1.	Hradisko - Zámčisko	2239/0
2.	Náhrobník rodiny Kijaczy – na cintoríne	2600/0
3.	Náhrobník s kam.plastikou Dobrý pastier – na cintoríne	2601/0
4.	Dom ľudový zrubový Vríšky č.30/1035	3033/0
5.	Súsošie sv. Trojice – Bernolákova ul. par.114	1255/0
6.	Radnica (býv.) – Bernolákova ul.č.2	1253/0
7.	Plastika sv. Floriána (pri far. kostole) . ul. Andreja Kmeťa par.317	2252/0
8.	Rímsko-katolícky farský kostol Narodenia P.Márie – ul. Andreja Kmeťa č.18/584 par.316	1251/0
9.	Dom ľudový zrubový – Moyzesova ul.1/995 par.274	3032/0
10.	Plastika sv.Jána Nepomuckého z r.1757 – Školská ul.	1254/0
11.	Rímsko-katolícky kostol sv.Alžbety – Školská ul.č.3/65, par.4748	1252/0
12.	Dom pamätný – Štúrova ul.47/815 par.267	3026/1
13.	Tabuľa pamätná na dome Štúrova ul.47/815 par.267 (na rodnom dome)	3026/2

2. Menovité NKP majú vyhlásené ochranné pásmo: „Nová Baňa, ochranné pásmo nehnuteľných národných kultúrnych pamiatok – rímskokatolícky kostol Narodenia Panny Márie, rímskokatolícky kostol sv.Alžbety a budova bývalej radnice“ rozhodnutie PÚ – 06/2043-4/11421/KAP zo dňa 28.12.2005, právoplatné dňom 11.02.2006.

3. Navrhovaný zoznam pamätihodností obce (evidencia pamätihodností obce):

P.č.	Kultúrne dedičstvo	Prírodné dedičstvo
1.	Bývalý špitál/chudobinec s 2 kamennými pamätnými platňami.	Vodopád.
2.	Remeselný dom s barokovými klenbami a nástennými maľbami.	Čadičové ložisko.
3.	Budova r.k.farského úradu s plastikou	Priestor bývalých banských dobývok.
4.	Kostol sv. Kríža na Kalvárii.	Veniec vrchov (názvy i historické).
5.	Pútnická kaplnka Panny Márie.	Potoky (názvy i historické).
6.	Socha sv. Vendelína.	Flóra/fauna.
7.	Prícestné kaplnky.	Geológia / zrudnenie / rudné ložiská.
8.	Zvonička a kríže.	Žily (Jozef, Jakub, Alžbeta).
9.	Urbanistická zástavba domov na Štáloch.	Staré kameno – lomy.
10.	Banické domčeky, usadlosti.	
11.	Bývalá budova okresného archívu (teraz gymnázium).	
12.	Budova SZŠ.	
13.	Dedičné štôlne /Reissenschuch, Hronská, Einigkeit, Neufang/.	
14.	Zaniknuté banské diela – šachty – napr. Althandel, Klinstill.	
15.	Zaniknuté banské diela – štôlne /Traja králi, sv.Ducha/.	
16.	Bývalé banské polia, pingy.	
17.	Zaniknuté huty/stupy/taviarne rudy.	



## Program rozvoja mesta Nová Baňa na roky 2014-2020

18.	Areál sklárni/starý závod/.	
19.	Remeselná výroba / ľudové tradície	
20.	Cechy/ich predmety.	
21.	Vodná nádrž/tajch.	
22.	Zaniknutá továreň na mlynské kamene, zaniknuté banské mlyny.	
23.	Bývalý obilný mlyn ( a zaniknutý).	
24.	Zaniknutá kompa.	
25.	Zaniknutý cintorín.	
26.	Pohronska železnica.	
27.	Pamätník SNP, a iné.	
28.	Historické názvy mesta/osád/ jednotlivých častí/ulíc – napr. NovaMontaniaSeunich, Scheunich, Saunicz, Scebenichebania, Kynykspergh, Kunusperg, Konigsberg, NowaBania, Ujbánya.	
29.	Archeologické nálezy (mamutie kosti, hlinené ženské sošky, lengyelská kultúra, lužická kultúra, bronzový sekeromlat, slovanská kalenderberská kultúra, kamenné jednoduché a rotačné žarnovy, bronzová sekerka).	
30.	Listiny mestskej rady/opátstva/metačná listina.	
31.	Erby, pečať, kronika.	
32.	Kroje.	
33.	Potterov atmosférický stroj (teraz model), banícke kladivká, banický oltár.	
34.	Osobnosti (Ervín Holéczy (Peter Zván), Valentín Beniak, František Švantner, Eugen Dodek, Anton Solčiansky).	
35.	Udalosti (1337 osada Seunich, 08.09.1345 povýš. na slob.kráľ.mesto), 1405-privilegia, 1645 – mor, 1810-povodeň, zemetrasenie.	
36.	Literatúra o Novej Bani.	

### 4.4.2 Cestovný ruch v mikropriestore mesta

Rozvoj cestovného ruchu v meste Nová Baňa sa nedá hodnotiť ako samostatný produkt cestovného ruchu a oddeliť ho od rozvoja cestovného ruchu v regióne. Je dôležité, aby tieto produkty boli navzájom regionálne zosúladené , rozvíjané a uplatňované, z toho dôvodu, že hosť – dovolenár necestuje do konkrétneho zariadenia, konkrétneho mesta, obce, ale chce spoznať celý región. Širší priestor mesta sa vyznačuje diverzitou vidieckej krajiny, zachovalým jedinečným ľudovým umením, zvykmi a folklórom, čo vytvára priaznivé predpoklady pre rozvoj vidieckeho turizmu a agroturistiky.

- **OOCR Región Gron**– oblastná organizácia cestovného ruchu Región GRON vznikla v decembri 2012. Sídlo sa nachádza v Žarnovici. Destináciu pod názvom Región GRON zatiaľ tvoria územia katastrov mesta Žarnovica, Nová Baňa a obcí Repište, Horné Hámre, Kľak, Ostrý Grúň a Župkov. Členmi organizácie sú aj podnikateľské subjekty – Ski Blanc Ostrý Grúň, p. Gregušová - Drevenica Revištské Podzámčie. Ide o inštitúciu, ktorá sa zaoberá podporou cestovného ruchu, hlavne domáceho cestovného ruchu, ktorá by v masívnejšej forme začala definovať rozvojové politiky a ciele spoločného postupu. Snahou tejto inštitúcie je vytvorenie silného a vyváženého partnerstva samospráv



## **Program rozvoja mesta Nová Baňa na roky 2014-2020**

a podnikateľov, ktorého cieľom je vytvorenie pozitívneho rozvojového prostredia, kde všetci rozumejú krokom, ktoré organizácia robí a na ktorých sa dohodli v partnerstve podnikatelia a obce.

### **4.5 Trendy vývoja v hospodárskej sfére**

V súčasnej dobe Slovenská republika prechádza z fázy transformácie z postindustriálnej spoločnosti na vedomostne orientovanú, ktorej charakteristiky sa prejavujú v čoraz vyššej miere. Ťažisko ekonomiky prechádza z priemyselnej produkcie na sféru komerčných a informatizovaných služieb.

Európa čelí veľkým ekonomickým výzvam, ktoré si vyžadujú ambiciózne stratégie hospodárskej politiky pre 21. storočie. EÚ si stanovila svoju víziu európskeho sociálneho trhového hospodárstva v stratégii Európa 2020, ktorej cieľom je konfrontácia štrukturálnych slabín prostredníctvom pokroku v troch vzájomne sa posilňujúcich prioritách:

- Inteligentný rast založený na znalostiach a inováciách.
- Udržateľný rast podporujúci hospodárstvo menej náročné na zdroje, ekologickejšie a konkurencieschopnejšie.
- Inkluzívny rast, podpora ekonomiky s vysokou zamestnanosťou a poskytovanie ekonomickej, sociálnej a územne súdržnosti.

Rozvoj inovácií má pre ekonomickú a sociálnu budúcnosť Slovenska kľúčový význam, z toho dôvodu je potrebné podporovať priemysel s inovačným potenciálom. Slovenská ekonomika je závislá na veľkých podnikoch hlavne v automobilovom, elektrotechnickom, IKT priemysle a službách a je potrebné pre ideálne fungovanie ekonomiky a udržanie si týchto veľkých investorov zabezpečovať podporu ich subdodávateľov a podnikov, vrátane inžinieringu, dizajnu a ochrany investičných projektov, ktoré im poskytujú iné služby. Preto je veľmi potrebné podporovanie malých a stredných podnikov, ktoré by mohli byť budúcimi subdodávateľmi. Zamerať sa na podporu inovačných aktivít v malých a stredných podnikoch, čím sa zvýši podnikateľská istota investorov a konkurencieschopnosť domácich podnikov.

V rámci podpory malých a stredných podnikov je potrebné využívať nástroje, ktoré sú dlhodobo udržateľné a sú prospešné pre podniky. Slovenské hospodárstvo pozostáva z 99,89% z malých a stredných podnikov, pričom zamestnávajú 72,23% zo všetkých zamestnancov v súkromnom sektore. Je potrebné si uvedomiť, že práve malý a stredný podnikatelia sa najviac podieľajú na tvorbe HDP a práve ich podpora v budúcnosti môže zabezpečiť prosperujúcu ekonomiku a zamestnanosť.

Región Nová Baňa, mesto Nová Baňa má výhodnú geografickú polohu a prírodno-kultúrne danosti a práve tieto danosti môžu byť v budúcnosti predpokladom pre ďalší rozvoj v oblasti cestovného ruchu, pre zvýšený dopyt po kvalitnejších a rozvinutejších službách v oblasti



## **Program rozvoja mesta Nová Baňa na roky 2014-2020**

cestovného ruchu. V prípade zvládnutia a prispôsobenia sa takejto forme dopytu môže v budúcnosti vzniknúť potenciál zvýšenia zamestnanosti a zvýšenia podielu sektora cestovného ruchu na ekonomike v regióne. Napríklad v severnej časti v okolí vodnej nádrže Tajch sa nachádzajú nevyužívané veľkoplošné ovocné sady, ktoré je podľa ÚPN SÚ Nová Baňa – Štále potrebné rozčleniť na menšie celky, zabezpečiť priechodnosť a rekreačnú využiteľnosť krajiny, ktorá je súčasťou strediska prímestskej rekreácie a cestovného ruchu Tajch.

## **5. Infraštruktúra a vybavenosť územia**

### **5.1 Dopravná infraštruktúra**

Dostupnosť mesta Nová Baňa je dobrá zo všetkých strán. Mesto Nová Baňa s jeho katastrálnym územím sa nachádza juhozápadne od okresného mesta Žarnovica (12 km) a na juhozápadnom okraji Banskobystrického kraja, s dotykom okresu Zlaté Moravce a Levice (Nitriansky kraj) a na juhozápadnom okraji okresu Žarnovica. Územie vyhovujúceho dopravného spádu do mesta Nová Baňa je možné vymedziť obcami: Bzenica, Žarnovica, Hodruša-Hámre, Voznica, Rudno nad Hronom, Brehy, Tekovská Breznica, Hronský Beňadik, Kozárovce, Tekovská Nemce, Orovnica, Veľká Lehota, Malá Lehota, Horné Hámre - Kostivrch. Zo vzdialenejších záujmových oblastí s možnosťou cestného a železničného spojenia je krajské sídlo Banská Bystrica, Žiar nad Hronom, Zvolen a juhozápadným smerom Zlaté Moravce a Levice.

#### **• Doprava cestná**

Južným okrajom k. ú. v súbehu so železničnou traťou a riekou Hron vedie úsek rýchlostnej cesty R1 (Trnava – Nitra – Zvolen – Banská Bystrica), Orovnica – Žarnovica. Cesta R1 má európsky význam ako E58 v úseku Trnava – Zvolen, s pokračovaním do Banskej Bystrice.

Po vybudovaní R1 Nitra – Banská Bystrica vedenej mimo intravilán došlo k odľahčeniu cestnej siete I/65, k zrýchleniu prepravy a zvýšeniu dostupnosti mesta Nová Baňa.

Cesta I/65 Nitra – Žiar nad Hronom – Martin vedie južnou časťou intravilánu mesta a zostane súbehom cesty s R1 s neobmedzeným prístupom pre pomalé vozidlá. Mesto Nová Baňa je pripojené na cestu R1 mimoúrovňovou osmičkovitou križovatkou s cestou III. triedy Nová Baňa – Brehy a na cestu I. triedy I/65 mimoúrovňovou neúplnou križovatkou s cestou III. triedy jednou vetvou, s úrovňovými ľavými odbočeniami.

Cesta III. triedy Nová Baňa – Brehy je pripojená na cestu III. triedy Orovnica – Tekovská Breznica – Brehy – Rudno nad Hronom – Voznica – Žarnovica. Smerom severným katastrálnym územím Nová Baňa prechádzajú cesty III. triedy Nová Baňa – Veľká Lehota s pripojením na cestu III. triedy Zlaté Moravce – Píla, na cestu II. triedy Žarnovica – Partizánske a III. triedy Nová Baňa – Žarnovica – Partizánske.



## **Program rozvoja mesta Nová Baňa na roky 2014-2020**

### ***Národná diaľničná spoločnosť – Stredisko správy a údržby Nová Baňa***

Národná diaľničná spoločnosť dňa 5.7.2014 otvorila v meste Nová Baňa nové Stredisko správy a údržby pre rýchlostnú cestu R1. V tomto stredisku pracuje 43 zamestnancov, ktorý majú pod patronátom 54 kilometrový úsek rýchlostnej cesty R1 od Hronského Beňadika po Šášovské Podhradie. Stredisko má 24 hodinovú službu, ktorá je pripravená pomôcť v prípade dopravnej nehody, či prekážky na vozovke. Stará sa o zjazdnosť rýchlostnej cesty počas zimného aj letného obdobia. V zime zabezpečuje pluhovanie, posyp a zjazdnosť vozovky. V lete kosí krajnice a trávnaté plochy pri rýchlostnej ceste. Stredisko zabezpečuje čistotu vozovky a krajníc, či kontrolu poškodenia zvodidiel a oplotení pri ceste. Stredisko Nová Baňa je nasledovníkom Žarnovického strediska, ktoré bolo zriadené v roku 1970 ako tzv. cestmajsterský obvod okresnej správy ciest. Neskôr patrilo pod Slovenskú správu ciest Žiar nad Hronom. Po vzniku NDS v roku 2005 sa začlenilo ako Stredisko správy a údržby rýchlostných ciest Žarnovica.

#### **• Doprava železničná**

Južným okrajom k.ú. mesta Nová Baňa prechádza jednokolejná – elektrifikovaná železničná dráha – trať č. 150, II. kategórie Nové Zámky – Levice – Zvolen. Jej význam je celoštátny. Je veľmi dobre vedená, na bytovú výstavbu pôsobí len okrajovo. Úsek je súčasťou južného ťahu Haniska pri Košiciach – Zvolen – Bratislava. Mesto Nová Baňa je napojené na železničnú trať medziľahlou železničnou stanicou III. kategórie, ktorá slúži pre osobnú a nákladnú dopravu.

#### **• Doprava letecká**

Dostupnosť leteckého spojenia umožňuje medzinárodné letisko Sliač, ktoré je vzdialené od mesta Nová Baňa 60 km.

#### **• Hromadná autobusová doprava**

Hromadnú autobusovú prepravu osôb na území mesta Nová Baňa zabezpečuje SAD Zvolen so závodmi Žarnovica a Žiar nad Hronom.

- Tranzitne, južnou časťou mesta, t.j. len cez autobusovú stanicu, prechádzajú len diaľkové linky SAD: severovýchodným smerom 15 spojmi v pracovný deň a juhozápadným smerom 19 spojmi v pracovný deň.
- 5 liniek SAD prechádza mestom a plní funkciu dopravy MHD, ktoré premávajú v území dopravného spádu (regionálne spoje) s predĺžením do Žiaru nad Hronom, Levíc a Zlatých Moraviec.
- 2 linky SAD (z Hodruše a z H. Hámrov Kostivrchu) končia na území mesta ako doprava MHD.
- 1 linka SAD plní funkciu MHD iba v katastrálnom území a v intraviláne mesta.



## **Program rozvoja mesta Nová Baňa na roky 2014-2020**

Spolu na území k. ú. mesta ako miestna hromadná doprava premáva 8 liniek SAD. Na území mesta sú rozmiestnené autobusové zastávky, ktoré pokrývajú takmer 95% územia a 2 autobusové stanice.

### **• Pešie komunikácie**

Hlavné pešie pohyby obyvateľov sú vo vzťahu KBV na ulici Pod sekvojou - Námestie sv. Alžbety – priemyselná zóna, priestor autobusovej a železničnej stanice a do obce Brehy. Pre tieto pešie prepravné vzťahy sú vybudované chodníky okolo zrekonštruovaných úsekov zberných komunikácií funkčnej triedy B3, t.j. ulica Školská, ulica Štúrova. Obojstranný chodník je sčasti okolo cesty I/65 v priestore medzi križovatkou s ul. Cintorínskou a križovatkou s cestou III. triedy, ul. Železničný rad. Ďalej okolo miestnych komunikácií funkčnej triedy C2, ako je ulica Cintorínska, Bernoláková, ul. Osvety a ul. Andreja Kmeťa.

Ďalej je vhodne vybudovaný peší nábrežný chodník okolo Novobanského potoka v dĺžke 750 m. V jadre mesta je vybudovaných niekoľko samostatných peších chodníkov, ktoré vhodne slúžia pre priečne spojenia pozdĺžnych peších pohybov, najmä vo vzťahu k Námestiu slobody.

Chodníky na okraji intravilánu, viac-menej oddychové – rekreačné:

- Turistický chodník súbežný so Školskou ul. o dĺžke 1 050m – nespevnený v lesnom poraste. Po spevnení vhodný ako promenádny chodník.
- Chodník Pod Gupňou – nespevnený o dĺžke 430m. (zdroj: Územný plán mesta Nová Baňa, 2012, str.103)

### **• Doprava cyklistická**

Náročnejší svahovitý terén nevytvára dobré podmienky pre bežnú cyklistickú dopravu. Rovinatý terén je vhodný pre cyklo dopravu len vo vzťahu priestor cesty I/65 – Námestie sv. Alžbety.

### **• Doprava statická – odstavovanie a parkovanie motorových vozidiel**

Vývoj ukazuje, že zaparkovanie auta pri nákupoch alebo vybavovaní bežných povinností v meste, v blízkosti miesta určenia, sa stáva čoraz zložitejším problémom. Nedostatok parkovacích miest pociťujú vodiči už aj pri bytoch, v ktorých bývajú, a to aj v odľahlejších častiach mesta. Takýto vývoj je viditeľný aj v meste Nová Baňa. Stupeň individuálnej automobilizácie v celom meste Nová Baňa vo výhľadovom období cca do roku 2030 je odhadovaný na hodnotu - na 3,3 obyvateľa – 1 osobné auto, avšak pre jadro mesta je odhadované na 2,6 obyvateľa – 1 osobné auto. Pri priemernej obývanosti 1 bytu – 3 osoby/1 byt bude v priemere na 1 byt = 1,15 osobných áut.



## Program rozvoja mesta Nová Baňa na roky 2014-2020

V meste Nová Baňa sa nachádzajú nasledovné miesta s možnosťou parkovania, ktoré sú situované na uliciach:

Číslo park.	Existujúce parkoviská
P1	Námestie slobody, ul. Osvety, ul. Bernolákova
P2	Námestie sv. Alžbety – Lidl, Coop Jednota
P3	ul. M. R. Štefánika – Na Pasci
P4	Pri fare – ul. Andreja Kmeťa
P5	Kollárova ul. (pri Spojnej ul.)
P6	Oproti daňovému úradu
P7	Banícke námestie
P8	Kúpalisko a futbalový štadión
P9	ul. Cintorínska - pri cintoríne
P10	Pri lekární Medea
P11	Pri Kordke
P12	Pri reštaurácii Zlatý Bažant
P13	ul. Cintorínska pri CBA
P14	Pri Izomatskej bytovke
P15	Oproti železničnej stanici
P16a,b	Rekreačný priestor Tajch

Zdroj: Územný plán mesta Nová Baňa, sprievodná správa, jún 2014

### Zásady a regulatívy verejného dopravného vybavenia územia:

(zdroj: Všeobecné záväzné nariadenie mesta Nová Baňa, č. 3/2014 o záväzných častiach územného plánu mesta Nová Baňa zo dňa 22.10.2014):

Článok 3, bod 6.2.1 Doprava statická:

Zabezpečiť odstavné plochy resp. garáže pre jestvujúce ako aj navrhované hromadné bývanie z hľadiska výhľadu v počte na jeden byt = 1,15 odstavnej plochy. Rezervovať územie pre navrhnuté verejné parkoviská a postupne podľa potreby ich budovať. Návrh počtu parkovacích státí parkovísk pri navrhovaných objektoch vybavenosti sa riadi podľa STN 736110. Parkovanie v obytných plochách rodinných domov, chalúp a rekreačných domčekoch riešiť na vlastnom pozemku.

### Identifikované hlavné problémy v oblasti statickej dopravy:

- Zložitá a neprehľadná situácia v oblasti pripojenia na cestu R1 mimoúrovňovou osmičkovitou križovatkou s cestou III. triedy Nová Baňa – Brehy z dôvodu pohybu a státia vozidiel kamiónovej prepravy na nakládku v spoločnosti Knauf Insulation, s.r.o.
- Zložitá a neprehľadná situácia na ul. Školská – časť komunikácie III. triedy III/065009 v oblasti dvoch základných škôl v čase príchodu žiakov na vyučovanie.





## **Program rozvoja mesta Nová Baňa na roky 2014-2020**

- Absencia vodorovného dopravného značenia v centre mesta a systému parkovania
- Skomplikovanie situácie v okolí nákupných centier a v okolitých uliciach inštalovaním rámp na parkovisku pri OC Lidl
- Absencia chodníka na ul. Kollárova od OC Lidl popred Základnú umeleckú školu po lávku s napojením na ul. Bernolákova

### **5.2 Ostatná technická infraštruktúra**

- **Zásobovanie elektrickou energiou**

Katastrálnym územím mesta Nová Baňa prechádzajú nasledovné nadzemné vedenia 22 kV napätia:

- 22kV vedenie č.413 Žiar nad Hronom – Nová Baňa
- 22kV vedenie č.398 Žarnovica – Rz Nová Baňa
- 22kV vedenie č.305 Rz Nová Baňa – Kozárovce – Tekovské Nemce
- 22kV vedenie č.456 Rz Nová Baňa – okrajové časti mesta
- 22 kV prípojky k trafostaniciam od vedenia č.456
- 22kV odbočka do centra mesta od vedenia č.413

Spotrebitelia elektrickej energie sú v okrajových častiach mesta zásobovaní zo sekundárnej siete vzdušnej 380/220V. V centre mesta a v lokalitách komplexnej bytovej výstavby je vybudovaná sekundárna sieť zakáblovaná, budovaná ako sieť napájaná z dvoch strán. Bytový fond a objekty občianskej a technickej vybavenosti v meste sú zásobované elektrickou energiou z murovaných a stožiarových transformačných staníc. Pre zásobovanie okrsku č.2 slúži 7 trafostaníc, z toho 2 stožiarové. Okrsok č.3 je zásobovaný z dvoch stožiarových trafostaníc. Okrsok č.1 centrum mesta je zásobované z 9 trafostaníc, aj z murovaných aj stožiarových. V okrsku č.4 je umiestnených 8 trafostaníc. Okrsok č.5 je zásobovaný z 5 trafostaníc. Okrsok č.6 sa skladá z častí Stará Huta, na území ktorej je umiestnená jedna trafostanica a Bukoviny, ktorá je zásobovaná tiež z jednej trafostanice. Časť Chotár je zásobovaný z dvoch trafostaníc. Okrem uvedených trafostaníc sa na území mesta nachádzajú trafostanice vybudované v areáloch jednotlivých organizácií, firiem, ktoré slúžia len pre ich vlastné využitie a potreby.

- **Verejné osvetlenie**

Počas rokov 2010 až 2013 prebehla v meste Nová Baňa čiastočná rekonštrukcia verejného osvetlenia. Z celkového počtu 896 svetelných bodov bolo vymenených 226. Finančné prostriedky na realizáciu rekonštrukcie mesto získalo z finančných zdrojov Európskej únie, OP Konkurencieschopnosť a hospodársky rast vo výške 206 969 EUR. Hlavným cieľom projektu bolo zníženie energetickej náročnosti verejného osvetlenia v meste Nová Baňa.



## **Program rozvoja mesta Nová Baňa na roky 2014-2020**

Vymenilo a nainštalovalo sa 149 svietidiel so svetelným zdrojom 30 x 2 vysoko svietivé LED s celkovým príkonom 60 wattov. Ide o moderné svietidlá s výbornými svetelno-technickými parametrami a kvalitnou konštrukciou, sú ovládané diaľkovo, každé jedno individuálne, šetria energiu, dajú sa centrálnie stmovať a v prevádzke sú celú noc.

V rámci projektu Rekonštrukcie chodníkov, spevnených plôch a verejnej zelene v meste Nová Baňa – Regenerácia centra mesta bolo vymenených 77 ks svetelných bodov. Projekt bol realizovaný v období máj 2010 až august 2012 a finančné prostriedky v celkovej výške 1 072 966 EUR mesto získalo z finančných zdrojov Európskej únie, Regionálny operačný program.

### **• Zásobovanie zemným plynom**

Nová Baňa je zásobovaná zemným plynom z dvoch diaľkových plynovodov vedených cez katastrálne územie mesta:

- VVTL Kozárovce – Žiar nad Hronom (DN 500 PN 6,5 Mpa).
- VTL Mýtne Ludany – Levice – Žiar nad Hronom (DN 200 PN 2,5 Mpa).

Pre zásobovanie mesta zemným plynom sú vybudované jednotlivé plynárenské objekty a zariadenia:

- SO 301 VVTL prípojka plynu DN 100 mm z VVTL plynovodu do regulačnej stanice pod Viničným potokom.
- Regulačná stanica typu RS 3000 2/2 463 SČ, pod Viničným vrchom, v okrsku č.4 Štále I.
- Regulačná stanica typu RS 3000/2/2 440 SČA, osadená na ul. Železničný rad, v okrsku č.7.
- STL plynovod medzi RS Železničná ul. A RS pod Viničným vrchom.
- VTL plynovod. prípojka do reg. stanice Hrabiny.
- Regulačná stanica typu RS 1200 2/2 463 SČA, osadená v okrsku č.5 Štále II., Hrabiny.
- STL zásobovací a prepojovací plynovod, prechádzajúci okrskami č.7, 2,1, z ktorého sú zásobované zemným plynom jednotlivé okrsky a ulice a vytvárajú jednotnú distribučnú sieť zemného plynu.

Existujúce regulačné stanice VTL/STL, v areáli firmy KNAUF INSULATION, s.r.o. (bývalý IZOMAT), sú napojené odbočkou z hlavnej trasy plynovodu popod komunikáciu R1, s napojením na pôvodnú odbočku, južne od areálu závodu.

Plynofikované nie sú územia lazničkeho osídlenia Štále II., Stará Huta, Bukovina, Chotár, vzhľadom na plošnú nízku hustotu obývania a tým malého odberu zemného plynu nemajú ekonomické podmienky na budovanie rozvodov plynu.

Celkovo je v meste vybudovaných cca 1 697,5 m VTL plynovodov, 9 570 m STL plynovodov a prípojok a 96,6 m NTL plynovodov a prípojok.



## **Program rozvoja mesta Nová Baňa na roky 2014-2020**

### **• Zásobovanie teplom**

Zemný plyn na území Novej Bane je používaný v rodinných domoch na vykurovanie, ohrev TÚV a varenie. V podnikateľských subjektoch na vykurovanie, ohrev TÚV a v školách, MŠ a reštauračných prevádzkach aj na varenie. Zemný plyn je tiež používaný v centrálnych kotolniach pre prípravu tepla a TÚV pre bytový sektor. Vo veľkom sa zemný plyn využíva vo výrobe.

Pre rodinné domy sú na výrobu tepla inštalované plynové teplovodné kotle. Plynové vykurovanie má obvykle formu ústredného, alebo etážového vykurovania, len výnimočne sa realizuje plynovými pecami.

Mestský bytový podnik Nová Baňa, s.r.o. prevádzkuje sedem plynových kotolní:

- Plynová kotolňa Štúrova
- Plynová kotolňa Hrádza
- Plynová kotolňa Nábrežná
- Plynová kotolňa Mestský úrad
- Plynová kotolňa Dom služieb
- Plynová kotolňa Cintorínska
- Plynová kotolňa Švantnerova

Plynová kotolňa na ul. Nábrežná je v správe spoločnosti STING-ITEC SLOVAKIA, s.r.o.. Zariadenia na výrobu tepla pre verejný sektor: plynová kotolňa pre stredné školy (Gymnázium F. Švantnera, Stredná odborná škola obchodu a služieb), pre základné školy (ZŠ Jána Zemana, ZŠ sv. Alžbety), plynová kotolňa pre Základnú umeleckú školu a Centrum voľného času. Plynové kotolne pre Materskú školu Nábrežná a elokované pracovisko ul. Štúrova č.47. Plynové kotolne pre Domovy sociálnych služieb: DSS Hrabiny. Zariadenia na výrobu tepla pre podnikateľský sektor: plynová kotolňa KNAUF INSULATION, s.r.o., COOP Jednota SD a ostatné podnikateľské subjekty. Mestské lesy, spol. s .r.o. sú napojené na kotolňu v správe MsBP.

### **• Telekomunikácie**

Územím mesta Nová Baňa prechádzajú trasy optických káblov vyššieho významu (diaľkové káble) i miestne telefónne káble, ktorých majiteľom a správcom je Slovak Telekom, a.s. V území je vybudovaná digitálna telefónna ústredňa, ktorá je zaradená do uzlového telefónneho obvodu Zvolen č.045. Ústredňa je pripojená do siete miestnych a diaľkových optických káblov a umožňuje pripojenie telefónnych liniek vo väčšine miestnych častí v kvalite ISDN a DSL. Pripojenie na internet okrem Slovak Telekomu, a.s. zabezpečujú aj iní dodávatelia služieb, napr. firma NB sieť s.r.o. ponúka mikrovlnné pripojenie na internet, mobilní operátori Orange, a.s., O2, a.s., T-Mobile, a.s. zabezpečujú mobilný internet s technikou EDGE.

Význam kvality telekomunikačných technológií a schopností pokryť požiadavky na telekomunikačné technológie bude rásť s rozvojom cestovného ruchu, obchodných aktivít,



## Program rozvoja mesta Nová Baňa na roky 2014-2020

logistických procesov priemyselných závodov, ale aj zvyšovaním kvality života obyvateľov mesta a pre udržateľný rozvoj mesta sa stane jednou z nevyhnutných podmienok.

### • Rozhlas a televízia

Príjem TV signálu je veľmi dobrý v prevažnej časti mesta. Nekvalitný je len u objektov, ktoré sú v tieni vyšších objektov, prípadne členitého terénu. V meste Nová Baňa sa nachádza mestský rozhlas.

## 5.3 Sociálna infraštruktúra a služby

### 5.3.1 Domový a bytový fond

Zmeny spoločensko – politických, hospodárskych pomerov po roku 1989 priniesli zmeny aj do oblasti bývania a to vo forme zmien vlastníckych vzťahov k bývaniu. V meste Nová Baňa sa vlastnícka štruktúra bytového fondu člení na súkromné, družstevné a obecné (prípadne štátne) byty. Bytový fond sa sústreďuje prevažne v tradičných rodinných domoch, ale významnou mierou sú zastúpené aj bytové domy. Pri porovnaní s priemernými ukazovateľmi štandardu bývania Banskobystrického kraja sa zistilo, že bytový fond v meste sa vyznačuje priemerným plošným štandardom, najmä z hľadiska kritérií veľkosti obytnej plochy, počtu obytných miestností a počtu osôb na 1 obytnú miestnosť. Kvalita bývania nezaostáva za priemerom, čo dokladujú ukazovatele vybavenia bytov kúpeľňou, ústredným kúrením

Tab.č.19 : Domový a bytový fond

Územie	Obývané byty v rodinných domoch	% podiel	Obývané byty v bytových jednotkách	% podiel	Spolu
Slovenská republika	856 147	49,37 %	877 993	50,63 %	1 734 140
Banskobystrický kraj	111 117	51,00 %	106 770	49,00 %	217 887
Žarnovica	5 805	68,37 %	2 686	31,63 %	8 491
Nová Baňa	1 338	54,57 %	1 114	45,43 %	2 452

Podľa výsledkov sčítania v roku 2011 bolo v SR 856 177 obývaných bytov v rodinných domoch a 877 993 obývaných bytov v bytových domoch. V meste Nová Baňa bolo obývaných 2 452 bytov a domov, z toho 1 338 boli obývané byty v rodinných domoch a 1 114 boli obývané byty v bytových domoch. Celková podlahová plocha väčšiny obývaných bytov v rodinných domoch v meste Nová Baňa sa pohybovala v rozpätí od 81 m<sup>2</sup> do 120 m<sup>2</sup> (727, t.j. 54,33% z celkového počtu obývaných bytov v rodinných domoch) a celková podlahová plocha obývaných bytov v bytových domoch sa u väčšiny pohybovala v rozpätí od 40 m<sup>2</sup> do 80 m<sup>2</sup> (814, t.j. 73,07% z celkového počtu obývaných bytov v bytových domoch). Najviac bytov v rodinných domoch a aj v bytových domoch využívalo vodu zo spoločného zdroja, konkrétne 871 rodinných domov (65,09% z celkového počtu domov) a 1



## **Program rozvoja mesta Nová Baňa na roky 2014-2020**

045 bytových domov (93,80% z celkového počtu bytov). V rodinných domoch až 78,55% domácností z celkového počtu obývaných bytov vlastnilo mobilný telefón, 50% vlastnilo osobný počítač, alebo notebook a 58% vlastnilo osobný automobil. V bytových domoch až 82,13% domácností z celkového počtu obývaných bytov vlastnilo mobilný telefón, 54,21% osobný počítač, alebo notebook a 48,65% osobný automobil. Na pevnú telefónnu linku bolo pripojených 43,12% domácností a 45,29% domácností bolo pripojených na internet z celkového počtu obývaných bytov v rodinných domoch. V obývaných bytových domoch bolo na pevnú telefónnu linku pripojených 39,67% domácností a na internet 49,37% domácností.

Mestský bytový podnik Nová Baňa, s.r.o. má v správe 136 nájomných bytov, t.j. v 4 bytových domoch a v osobnom vlastníctve je 236 bytových jednotiek, t.j. v 14 bytových domoch, v ktorých aj vykonávajú správu. Všetky byty sú obývané.

V roku 2014 mesto Nová Baňa dostalo 20 žiadostí o pridelenie nájomného bytu, z toho 8 žiadostí bolo zamietnutých z dôvodu nesplnenia podmienok stanovených Štátnym fondom rozvoj bývania pre zaradenie medzi žiadateľov o nájomný byt. V roku 2014 mesto pridelo celkom 9 nájomných bytov v nasledovnej skladbe:

- 1-izbový byt v počte 2
- 2-izbový byt v počte 5
- 3-izbový byt v počte 2

Z uvedených skutočností vyplýva, že mesto obdržalo 12 žiadostí, z ktorých pridelo 9 nájomných bytov.

### **5.3.2 Školy a školské zariadenia zriadené mestom Nová Baňa**

#### ***Materská škola Nábrežná***

Predškolská výchova je zameraná na výchovu a vzdelávanie detí od ranného veku po vstup do základnej školy. Predškolská výchova zohráva dôležitú úlohu pri vyrovnávaní rozdielov medzi deťmi z rozličného socio-ekonomického a kultúrneho prostredia, dôležitú úlohu zohráva pri včasnom diagnostikovaní porúch vo vývine dieťaťa. Materská škola plní kľúčovú úlohu v zlepšení pripravenosti žiakov pre vstup na ZŠ.

Do 31.12.2011 sa v meste Nová Baňa nachádzali 4 materské školy: MŠ Nábrežná, MŠ Kolibská, MŠ Štúrova a MŠ Kalvárska. Ku koncu roku 2011 došlo k zániku 3 materských škôl: MŠ Kolibská, MŠ Štúrova a MŠ Kalvárska, pričom od 01.01.2012 triedy na ulici Kolibská a Štúrova sa stali elokovanými pracoviskami Materskej školy Nábrežná. Deti a zamestnanci MŠ Kalvárska prešli do priestorov MŠ Nábrežná, z toho dôvodu došlo k rapidnému zvýšeniu počtu detí v MŠ Nábrežná z týchto zrušených škôlok, pričom v údajoch za MŠ Nábrežná je to viditeľné až od školského roku 2012/2013, z toho dôvodu, že vypracované prehľady vychádzajú zo stavov k 15.9. príslušného školského roka. Údaje uvedené v tabuľke č.19 + grafické znázornenie.



## Program rozvoja mesta Nová Baňa na roky 2014-2020

V súčasnej dobe je mesto Nová Baňa zriaďovateľom jednej materskej školy s dvomi elokovanými pracoviskami:

Materská škola Nábrežná 2, Nová Baňa

Elokované pracovisko MŠ Nábrežná 2 na Ulici Štúrova 47

Elokované pracovisko MŠ Nábrežná na Ulici Kolibská cesta 230

Do roku 2013 prebehli rekonštrukčné práce na budovách elokovaných pracovísk MŠ Nábrežná – zmena systému vykurovania, výmena okien na budove elokovaného pracoviska MŠ Nábrežná na ul. Kolibská a výmena okien na budove elokovaného pracoviska MŠ Nábrežná na ul. Štúrova.

**Tab.č.20: Počet zapísaných detí v MŠ do roku 2013**

Školský rok	MŠ Nábrežná	MŠ Štúrova	MŠ Kolibská	MŠ Kalvárska	SPOLU
2009/2010	83	36	35	38	192
2010/2011	81	38	42	38	199
2011/2012	81	45	41	37	204
2012/2013	201	-	-	-	201
2013/2014	212	-	-	-	212

Výročné správy, 2011,2012,2013, Mesto Nová Baňa, finančného oddelenia MsÚ Nová Baňa – výkaz 40-01 2009,2010,2011 až 2013

Kapacita MŠ Nábrežná bude postačovať aj v najbližších rokoch, čo potvrdzuje aj vývoj počtu detí narodených v rokoch 2010 – 2014 znázornený v nasledujúcej tabuľke.

**Tab.č.21: Počet narodených detí (0-5 ročných)**

Rok narodenia	Počet detí
2010	62
2011	71
2012	63
2013	73
2014	65
<b>SPOLU</b>	<b>334</b>

Zdroj: Mesto Nová Baňa, evidencia obyvateľstva

### **Základná škola Jána Zemana**

Základná škola pripravuje žiakov pre ďalšie štúdium. Činnosť základnej školy má nesporný vplyv na vyvážený rozvoj v meste. Zároveň dôležitým predpokladom pre rozvoj regiónu je stabilizácia ekonomicky produktívnych ľudí a vytvorenie podmienok pre život a prácu v regióne.

Základná škola Jána Zemana je plneorganizovanou školou s deviatimi postupnými ročníkmi. Škola má kapacitu 600 žiakov, súčasťou školy je školská jedáleň. Škola je situovaná v centre mesta s dobrou dostupnosťou, v peknom prostredí, uprostred zelene. V škole sa nachádzajú nasledovné odborné učebne: veľká a malá telocvičňa, odborné učebne pre vyučovanie





## **Program rozvoja mesta Nová Baňa na roky 2014-2020**

fyziky, chémie, prírodopisu, výtvarnej, hudobnej a náboženskej výchovy, 2 učebne výpočtovej techniky s pripojením na internet, 2 odborné učebne cudzích jazykov, školská dielňa, učebňa s interaktívnou tabuľou, multimediálna učebňa, spoločenská miestnosť. Škola má čiastočne zrekonštruovanú budovu, telocvičňu.

### ***Základná umelecká škola Nová Baňa***

V roku 2013 ZUŠ navštevovalo 376 žiakov. Sídli vo vlastných priestoroch a je umiestnená v užšom centre mesta, pri nákupných strediskách a Centre voľného času. Vyučovanie na škole je sústredené v jednej budove na ulici Kollárova č. 5, kde je 18 vyučovacích tried na individuálne i skupinové vyučovanie a koncertná sála. Kapacita žiakov je cca 420. Školu navštevujú žiaci hlavne z mesta Nová Baňa a z rôznych častí spádových oblastí mesta ako aj okolitých obcí. Škola okrem žiakov s požadovanými umeleckými schopnosťami vychováva mnoho nadaných aj výrazne talentovaných žiakov, o čom svedčia dlhodobé vynikajúce výsledky školy.

### ***Centrum voľného času Nová Baňa***

Patrí do siete školských zariadení mesta. V roku 2013 centrum navštevovalo 187 detí. Jeho poslaním je ponúkať zmysluplné aktivity pre deti a mládež v ich voľnom čase. Centrum voľného času organizuje výchovno-vzdelávaciu, záujmovú, rekreačnú, športovú činnosť pre deti a mládež, prípadne ich rodičov. Rozvíja záujmy, vytvára podmienky na zdokonaľovanie praktických zručností, podieľa sa na formovaní návykov užitočného využívania voľného času detí a mládeže, na rozvíjaní talentu, špecifických vlastností a tvorivosti detí a mládeže. CVČ funguje počas celého roka s množstvom krúžkov, akcií a podujatí, ktoré organizuje.

## **5.3.3 Ostatné vzdelávacie a výchovné zariadenia na území mesta**

### ***Škôlka pod lesom***

Súkromné zariadenie predškolského typu, zamerané na starostlivosť a výchovu detí od 0-5 rokov s prvkami Montessori pedagogika.

### ***Materské centrum Gašparko***

Podporné neziskové zariadenie pre rodiny s deťmi, ktoré vytvára priestor pre mamičky s deťmi a dopomáha k rozvoju osobnosti každého dieťaťa. Materské centrum je významnou súčasťou tretieho sektora na Slovensku, poskytuje priestor na sebarealizáciu každého, kto prejaví záujem o takúto činnosť, je to organizácia postavená na dobrovoľníckej práci a rozvoji svojpomoci v komunite rodín. Ide o prostredia bezpečné a priateľské k deťom, otvorené pre všetkých, poskytujúce návštevníkom možnosť individuálnych aktivít ako aj organizovaný program. Mesto aktívne spolupracuje a podporuje činnosť Materského centra Gašparko.

### ***Základná škola sv. Alžbety***

V meste pôsobí aj Základná škola sv. Alžbety, ktorej zriaďovateľom je Rímskokatolícka cirkev Banská Bystrica. Vývoj počtu žiakov obidvoch základných škôl je uvedený v tabuľke č. 22.



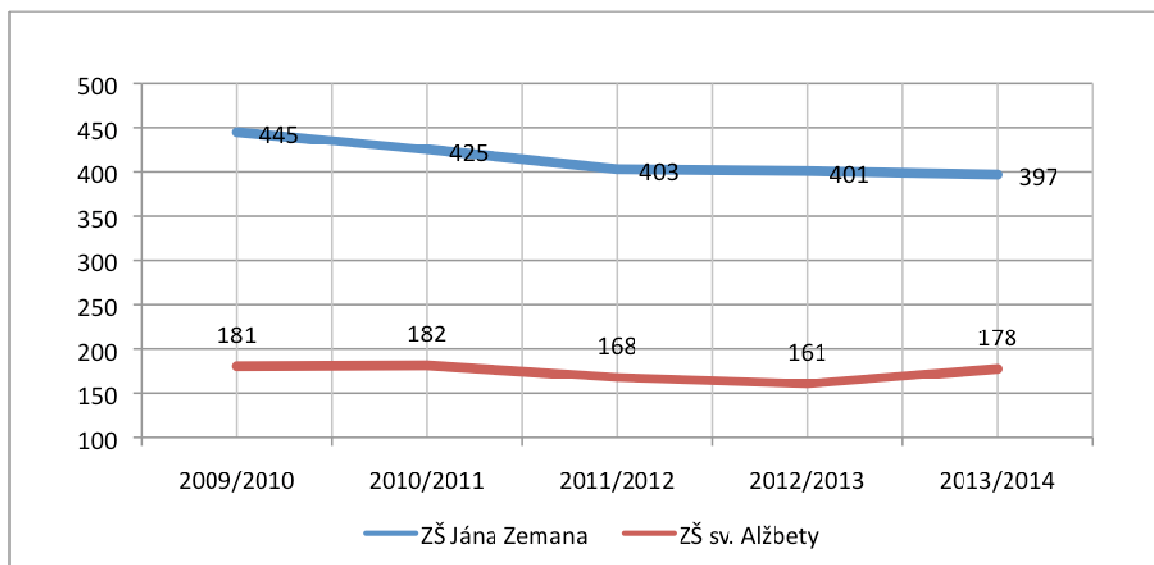


## Program rozvoja mesta Nová Baňa na roky 2014-2020

**Tab.č.22: Počet zapísaných detí v ZŠ do roku 2013**

Školský rok	ZŠ Jána Zemana	ZŠ sv. Alžbety
2009/2010	445	181
2010/2011	425	182
2011/2012	403	168
2012/2013	401	161
2013/2014	397	178

Výročné správy, 2011,2012,2013, Mesto Nová Baňa, finančné oddelenie MsÚ Nová Baňa – EduZber, výkaz 40-01 2009,2010,2011 až 2013



### **Spojená škola, Nová Baňa**

V meste Nová Baňa sa nachádza škola pre telesne postihnutú mládež, ktorej zriaďovateľom je Krajský školský úrad Banská Bystrica. Organizačnými zložkami Spojenej školy sú:

- Špeciálna základná škola pre žiakov s telesným postihnutím, v roku 2013 navštevovalo školu 54 žiakov, v rôznych variantoch výučby, v tom napríklad aj 1 trieda pre deti so zrakovým postihnutím, 2 triedy pre autistov, 1 trieda pre žiakov s poruchami reči.
- Špeciálna materská škola pre detí s telesným postihnutím, v roku 2013 navštevovalo školu 10 detí
- Praktická škola, dĺžka štúdia tri roky, v roku 2013 boli otvorené 3 triedy s počtom žiakov 19
- Odborné učilište pre žiakov s telesným postihnutím, v roku 2013 bolo otvorených 5 tried s počtom žiakov 29. Žiaci navštevovali učebné odbory (3-ročné): **poľnohospodárska výroba** – záhradníctvo, kvetinár, zeleninár, sadovník, **výroba konfekcie** – šitie bielizne a ručné techniky, **pomocné práce v administratívnej**



## Program rozvoja mesta Nová Baňa na roky 2014-2020

### *službách.*

Súčasťou školy sú:

- Školský klub detí ako súčasť Spojenej školy s počtom detí 10
- Centrum špeciálno-pedagogického poradenstva s počtom klientov 345

### **Gymnázium Františka Švantnera**

Zriaďovateľom je Krajský školský úrad Banská Bystrica, poskytuje v štvorročnom a osemročnom štúdiu všeobecné vzdelanie s dosiahnutým stupňom vzdelania ISCED 3A. Vzdelávanie je zamerané na získanie všeobecného vzdelanostného základu a kľúčových spôsobilostí. Škola má okrem klasických tried k dispozícii *odborné učebne* fyziky, chémie a biológie s primeraným prístrojovým vybavením, učebne informatiky s trvalým pripojením na internet, multimedialne učebne (TV, videodatap projektor, interaktívna tabuľa, PC s možnosťou využívať video a DVD), jazykovú učebňu vybavenú notebookom pre každého žiaka. Na športové aktivity slúži viacúčelové ihrisko s umelým trávnatým povrchom.

### **Stredná odborná škola obchodu a služieb Nová Baňa**

Zriaďovateľom je Krajský školský úrad Banská Bystrica. História odborného školstva v Novej Bani sa začala v roku 1948 zriadením záhradnícko-ovocinárskej školy a rôznymi zmenami v zmysle platnej legislatívy sa od 1.1.2009 pretransformovala na strednú odbornú školu obchodu a služieb, ktorej súčasťou je aj školská jedáleň. Škola pripravuje žiakov v dvojročnom až v štvorročnom vzdelávacom programe príslušného odboru vzdelávania zaradeného v sieti škôl a školských zariadení SR, poskytuje nižšie stredné odborné vzdelanie, stredné odborné vzdelanie a úplné stredné odborné vzdelanie. Škola pripravuje absolventov pre oblasť služieb, potravinárskej výroby, strojárstva a poľnohospodárska.

V školskom roku 2013/2014 boli otvorené nasledovné študijné odbory s maturitou (4 ročné): obchod a podnikanie, kuchár, učebné odbory (4 ročné): mäsiar – kuchár, učebné odbory (3 ročné): kuchár, mechanik-opravár stroje a zariadenia a nadstavbové štúdium: spoločné stravovanie, podnikanie v remeslách a službách.

Pre porovnanie v školskom roku 2012/2013 boli otvorené študijné odbory s maturitou (4 ročné): obchod a podnikanie, kuchár, škola podnikania, učebné odbory (3 ročné): kuchár, mäsiar-kuchár, hostinský, agromechanizátor-opravár, mechanik-opravár, nadstavbové štúdium: spoločné stravovanie, podnikanie v remeslách a službách.

Vývoj počtu študentov navštevujúcich stredné školy je uvedený v tabuľke č. 23.

**Tab.č.23: Počet zapísaných študentov v stredných školách do roku 2013**

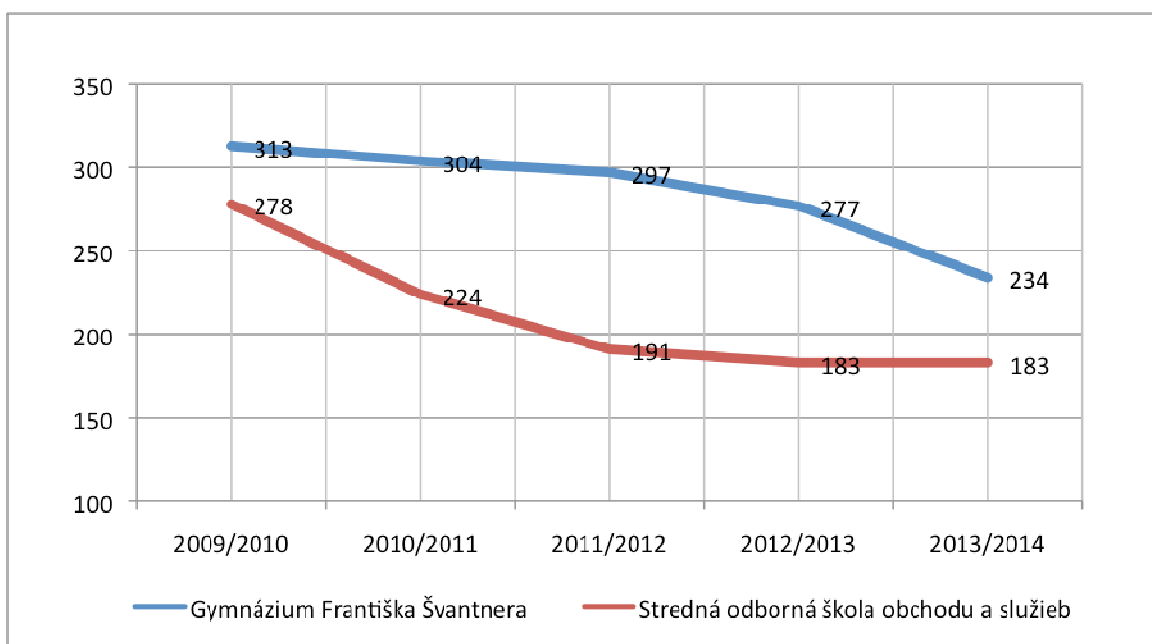
Školský rok	Gymnázium Františka Švantnera	Stredná odborná škola obchodu a služieb
2009/2010	313	278



## Program rozvoja mesta Nová Baňa na roky 2014-2020

2010/2011	304	224
2011/2012	297	191
2012/2013	277	183
2013/2014	234	183

Výročné správy, 2011,2012,2013, Mesto Nová Baňa, finančné oddelenie MsÚ Nová Baňa – EduZber 40-01  
2009,2010,2011 až 2013



### *Zhodnotenie materiálno-technického vybavenia školských a vzdelávacích zariadení*

- potrebná rekonštrukcia areálu, priestorov a zariadení ZŠ J. Zemana, zlepšiť materiálne a technické vybavenie školy, zriadiť odborné učebne technického a prírodovedného zamerania
- zmodernizovať priestory a zariadenie Školskej jedálne pri ZŠ J. Zemana
- zlepšiť technický stav budovy a areálu a materiálno-technické vybavenie školských zariadení – MŠ Nábrežná, Centrum voľného času Nová Baňa, ZUŠ Nová Baňa
- Gymnázium F. Švantnera Nová Baňa – chýba vlastná telocvičňa a jedáleň, zlepšiť materiálno-technické vybavenie školy
- Stredná odborná škola obchodu a služieb Nová Baňa – zlepšiť materiálne a technické vybavenie školy

### *Kľúčové trendy a problémy týkajúce sa povinného vzdelávania*



## Program rozvoja mesta Nová Baňa na roky 2014-2020

- **Autonómia a zodpovednosť škôl** – prechod smerom k prenosu rozpočtov a zodpovedností z centrálnych orgánov na školy a následne aj k zvýšeniu významu efektívneho riadenia škôl. S tým súvisí aj väčšia zainteresovanosť rodičov v školách.
- **Kvalita učiteľov** – má popri spoločenskom zaradení najsilnejší vplyv na výsledky vzdelávania. K hlavným problémom patrí nábor, udržanie, kvalifikácie, efektívny a náležitý profesionálny rozvoj a presadzovanie informačných a komunikačných technológií u väčšiny učiteľov.
- **Inklúzia** – prisťahovalcov, sociálne vylúčených osôb, osôb so zdravotným postihnutím alebo poruchami učenia. Integráciu a úspešnosť ovplyvňujú aj rozdiely medzi pohlaviami.
- **E-zručnosti v oblasti IKT a zručnosti 21. storočia pre budúcu ekonomiku** – digitálne zručnosti a schopnosti, ale aj inovácie, kreativita, riešenie problémov, tímová práca, schopnosť učiť sa, sumarizácia informácií, problémové učenie. Matematika, prírodné vedy a technológie sú naďalej problematické.
- **Kľúčová úloha technológií v reforme vzdelávania** – ako a za akých okolností môžu technológie podporiť širšiu reformu vzdelávania.

### 5.3.4 Zariadenia poskytujúce zdravotnú a sociálnu starostlivosť

V roku 2008 bola zrušená nemocnica v Novej Bani, čo skomplikovalo pacientom dostupnosť zdravotnej starostlivosti, pretože musia cestovať do nemocníc v Žiari nad Hronom, vo Zvolene a v Banskej Bystrici. Akútnu a neodkladnú zdravotnú starostlivosť poskytujú Rýchla lekárska pomoc v Novej Bani a Rýchla zdravotná pomoc v Žarnovici.

Zdravotnú starostlivosť v meste zabezpečuje viacero všeobecných a odborných súkromných lekárov, ktorí poskytujú základné zdravotné ošetrovanie:

- zubné ambulancie (počet: 7)
- praktickí lekári pre dospelých (počet: 7)
- praktickí lekári pre deti a dorast (počet: 3)
- gynekologické ambulancie (počet: 2)
- interná a kardiologická ambulancia (počet: 1)
- očná ambulancia (počet: 1)
- psychiatrická ambulancia (počet: 1)
- pľúcna ambulancia (počet: 1)
- alergologická ambulancia (počet: 1)
- kožná ambulancia (počet: 1)
- diabetologická ambulancia (počet: 1)
- všeobecná ambulancia pre dospelých (počet: 1)
- všeobecná ambulancia pre deti (počet: 1)
- chirurgická ambulancia (počet: 1)
- ORL ambulancia (počet: 1)



## Program rozvoja mesta Nová Baňa na roky 2014-2020

Ambulancie lekárov nie sú sústredené na jednom mieste, ale vo viacerých objektoch, napr. v areáli bývalej nemocnice, v budove spoločnosti Mediform, Poliklinika, Nová Baňa, Cintorínska 20, prípadne sú ambulancie umiestnené v súkromných rodinnom dome poskytovateľa.

Okrem toho je v meste Nová Baňa v prevádzke jedno súkromné laboratórium, röntgenové a sonografické pracovisko, jedno rehabilitačné oddelenie vrátane ambulancie a jedna Agentúra domácej ošetrovateľskej starostlivosti ADOS-BONA FIDE, s.r.o..

V meste sa nachádzajú 4 lekárne:

- Lekáreň Medea
- Lekáreň Horná S
- Lekáreň Horná V
- Lekáreň Dr. Max

Sociálna infraštruktúra je určená na uspokojovanie potrieb obyvateľstva. Jej rozmiestňovanie je spojené so štruktúrou osídlenia ako aj veľkosťou mesta. Zameranie a koncentrácia zariadení sociálnej infraštruktúry je priamo spojená s potrebou racionalizovať dostupnosť k nej, stanoviť ich optimálnu kapacitu vo vzťahu k dopytu. Zmenou spoločensko-ekonomického systému došlo k prerozdeleniu zodpovednosti za rozvoj a financovanie sociálnej infraštruktúry medzi štátnu správu, miestnu a regionálnu samosprávu a súkromný sektor.

Veľkou pomocou pre osamelých občanov, o ktorých sa nemá kto postarať v starobe, je zabezpečovanie opatrovateľskej služby v zmysle zákona o sociálnej pomoci. V rámci tejto aktivity mesto zamestnáva k 30.06.2014 - 11 opatrovateľiek, ktoré sa starajú o 17 občanov vyžadujúcich si starostlivosť formou nákupu potravín, navarenia jedla, poupratovania, zabezpečenia osobnej hygieny, prípadne im pomáhajú pri kontakte s okolím.

Mesto Nová Baňa v rámci rozpočtových možností v súlade so zákonom o sociálnej pomoci poskytuje jednorazové dávky a finančnú pomoc sociálne odkázaným občanom na preklenutie momentálnej nepriaznivej finančnej situácie na nákup potravín, na úhradu energií, nákup liekov, ošatenia, úhradu nákladov na liečenie. Pri tejto pomoci sa kladie dôraz hlavne na viacdetné rodiny, pričom sa skúma celkový príjem rodiny a schopnosť rodiny vlastným pričinením si zlepšiť sociálnu situáciu.

### **Zariadenia sociálnych služieb zriadené verejnými poskytovateľmi:**

- **Domov sociálnych služieb Hrabiny, Rekreačná cesta 1/393, Nová Baňa:** Zriaďovateľom je Banskobystrický samosprávny kraj ako rozpočtová organizácia. Poskytuje sociálne služby svojim klientom, t. j. deťom a dospelým s telesným postihnutím a duševnými poruchami od narodenia do skončenia povinnej školskej dochádzky alebo do skončenia vzdelania a v prípade ďalšej prípravy na povolanie do skončenia tejto prípravy formou ambulantnej a pobytovej sociálnej služby. Komplexná starostlivosť zahŕňa výchovný, vzdelávací, rehabilitačný, zdravotný a sociálny aspekt.



## Program rozvoja mesta Nová Baňa na roky 2014-2020

Kapacita zariadenia je 128 miest, z toho DSS – 100 miest, ŠZ – 13 miest, ZPB – 4 miesta a RhS – 11 miest. Svoje miesto tu našli aj deti s nariadenou ústavnou starostlivosťou, ktorých je v súčasnosti 7, takže zariadenie plní funkciu aj „detského domova“. Klientmi DSS sú deti a mládež s mentálnym postihnutím a duševnými poruchami, telesným postihnutím a s kombinovaným postihnutím, ktorým sú poskytované sociálne služby formou: ambulantného, týždenného a celoročného pobytu. Počet zamestnancov: 73,7.

- ***Stredisko: Domov dôchodcov a domov sociálnych služieb pri DSS Hrabiny Nová Baňa, Moyzesova 10, Nová Baňa:*** Poskytuje služby pre seniorov a dospelých zdravotne postihnutých s duševnými poruchami, telesným postihnutím s poruchami pohybového a podporného aparátu a s kombinovaným postihnutím. Kapacita: 21 miest, z toho DSS – 17 miest, ZPS – 4 miesta. Forma pobytu: celoročná pobytový forma. Počet zamestnancov: 10,8.
- ***Detský domov:*** Detský domov v Novej Bani poskytuje dočasne náhradné prostredie pre výchovu 46 deťom a mladým dospelým vo veku od 0 do 25 rokov. Dieťa s nariadenou ústavnou starostlivosťou musí dostať možnosť žiť v prostredí, ktoré sa svojim charakterom čo najviac podobá rodinnému prostrediu. V súčasnej dobe má 11 deťom možnosť žiť v reálnych rodinách. Jedná sa o 5 profesionálnych rodín, ktoré sú organizačnou súčasťou detského domova. Profesionálni rodičia sú zamestnanci, ktorí sa o deti starajú v ich vlastnom domácom prostredí. Tridsaťšesť deťom žije v štyroch samostatných skupinách. Samostatné skupiny možno charakterizovať ako domácnosti, situované v dvoch samostatných bytových jednotkách v budove na ulici Moyzesova č. 39 a v dvoch rodinných domoch v Novej Bani. O deti sa v každej samostatnej skupine stará päť zamestnancov. Detský domov v Novej Bani v súčasnej dobe zamestnáva 33 zamestnancov. Zriaďovateľom je ÚPSVaR Banská Bystrica.

### **Zariadenia sociálnych služieb zriadené neverejnými poskytovateľmi:**

- ***Bonitas, n.o., Májová 15, Nová Baňa:*** ZSS: Domov sociálnych služieb a domov dôchodcov OÁZA, Tekovská Breznica 730, cieľová skupina: seniori a občania so zdravotným postihnutím. Kapacita: 50 miest, z toho ZPS: 34 miest a DSS – 16 miest. Forma pobytu: celoročná pobytová forma.
- ***DSS Zdravie, n.o., Cintorínska 20, Nová Baňa:*** ZSS: Denný stacionár pre seniorov, Cintorínska 20, Nová Baňa, cieľová skupina: seniori a občania so zdravotným postihnutím. Kapacita: 20 miest. Forma pobytu: ambulantná forma. V súčasnej dobe neprevádzkovaný.

Mesto aktívne spolupracuje s miestnymi seniorami a zdravotne postihnutými a podporuje ich činnosti: Jednota dôchodcov Slovenska, Zväz protifašistických bojovníkov, Zväz zdravotne postihnutých, organizované pravidelné stretnutia v Dennom centre seniorov Lipa. V sociálnej oblasti Denné centrum seniorov LIPA organizuje veľa zaujímavých aktivít pre seniorov, ktorých cieľom je poskytnúť pomoc pre seniorov a zdravotne postihnutých, aktívne zapájať seniorov do diania života v meste, v sebarealizácii, nadväzovaní kontaktov a podobne. Mesto hradí Dennému centru seniorov LIPA výdavky na energie, vodné a stočné, poštovné a telekomunikačné poplatky + internet, prepravné



## Program rozvoja mesta Nová Baňa na roky 2014-2020

na poznávací zájazd, mzdy a odvody pre predsedníčku a upratovačku DSC LIPA. Jednote dôchodcov Slovenska bola poskytnutá dotácia na zájazd. Pomoc zdravotne postihnutým mesto realizuje prostredníctvom dotácií ZO Slovenského zväzu zdravotne postihnutých na dopravu na zájazdy spojené s poznávaním histórie a krás Slovenska.

### 5.3.5 Kultúrne, športové a iné účelové inštitúcie a zariadenia

- **Kultúrne a iné účelové inštitúcie a zariadenia**

- **Kino VATRA** – k 30.11.2012 bola ukončená prevádzka kina z dôvodu nízkeho záujmu občanov a finančnej náročnosti digitalizácie kina. V budove sa nachádza pracovisko Oddelenia kultúry a informácií MsÚ v Novej Bani
- **Mestská knižnica** – sídlo knižnice sa nachádza na ul. Andreja Kmeťa, pozostáva z troch oddelení: oddelenie pre deti a mládež tvorí jedna veľká miestnosť, ktorú si mladí čitatelia vymaľovali sami, oddelenie pre dospelých – jeho služby sú určené čitateľom nad 15 rokov, v tomto oddelení je pre čitateľov k dispozícii aj čítareň s ponukou novín a časopisov a oddelenie náučnej literatúry - nachádza sa v ňom odborná literatúra uložená tematicky, podľa vedných odborov. V roku 2013 bolo vypožičaných 57 965 knižných titulov, celkový fond knižnice je 21 003 knižných titulov. Neustále sa zvyšujúce finančné nároky na obstaranie kníh majú za následok tiež zvyšujúce sa nároky na ochranu knižničného fondu. Mestská knižnica, tak ako každá iná inštitúcia, je povinná vytvoriť podmienky na účinnú ochranu majetku zvereneného do jej správy, ktorého neoddeliteľnú súčasť tvoria knižničné dokumenty. Počas rokov 2013-2014 boli realizované projekty s cieľom zabezpečiť ochranu knižného fondu prostredníctvom zaobstarania elektromagnetického systému. Ochrana knižného fondu nie je luxusom, ale nevyhnutnou náležitosťou kultúrneho života.
- **Pohronské múzeum:** vzniklo v roku 1952 z iniciatívy zberateľa starožitností – Antona Solčianskeho, jeho prvého správcu. V súčasnej dobe múzeum dokumentuje historický vývoj stredného Pohronia, predovšetkým bývalého slobodného kráľovského a banského mesta Nová Baňa. Zriaďovateľom múzea je Banskobystrický samosprávny kraj. Pohronské múzeum sídli v budove niekdajšej radnice, pôvodne štvorpodlažnej gotickej stavbe z 2. polovice 14. storočia, zbarokizovanej v polovici 18. storočia, ktorá je národnou kultúrnou pamiatkou.
- **Denné centrum seniorov LIPA** – zabezpečuje priestory pre stálu klubovú činnosť seniorov, členov Spevackej skupiny JESIENKY, dychovky, Jednoty dôchodcov Slovenska a členov Zväzu invalidov, členov Slovenského zväzu protifašistických bojovníkov.
- **Informačné centrum mesta Nová Baňa** – so sídlom na Námestí slobody poskytuje svojim návštevníkom všeobecné informácie o regióne, kontakty na firmy a inštitúcie nachádzajúce sa v meste Nová Baňa a jej okolí, informácie o možnostiach turistiky a športu, ubytovacích a stravovacích zariadeniach, príchody a odchody autobusov a vlakov na celkom území Slovenska. Ďalej ponúka služby ako napríklad: kopírovanie, faxovanie, viazanie dokumentov, služby spojené s plošnou a občianskou inzerciou,





## **Program rozvoja mesta Nová Baňa na roky 2014-2020**

predaj suvenírov, informačného a propagačného materiálu, pohľadnice, turistické mapy, Novobanské noviny, ponúka cestovné poistenie a ubytovanie v súkromí.

### **• Športové zariadenia**

O rozvoj športu v meste sa starajú viaceré športové kluby a občianske združenia na báze dobrovoľnosti. V meste sa nachádzajú nasledovné športoviská a rekreačné zariadenia:

- ihrisko „Na Hline“, Hokejový klub Nová Baňa.
- Mestské futbalové ihrisko, Mestský futbalový klub Nová Baňa.
- Biliardová hala Nad Hrádzou, Športový klub POOLO, Nová Baňa, zatiaľ súkromný objekt určený pre členov klubu, neskôr by mala byť prístupná aj pre verejnosť.
- Stolnotenisová hala pri Zlatom Bažante, Stolnotenisový klub, Nová Baňa.
- Tenisový kurt (antuka), Tenisový klub Sedmička, Nová Baňa.
- Tenisový kurt (antuka), súkromné tenisové ihrisko.
- Plážové volejbalové ihrisko na Tajchu, Penzión Tajch, Nová Baňa.
- Camping Tajch Centrum LOSOS, športoviská v kempe poskytujú dostatočný priestor pre každého. Nachádzajú sa tu volejbalové ihrisko, badmintonové ihrisko, v tesnej blízkosti areálu sa nachádzajú tenisové kurty.
- Multifunkčné ihrisko na ul. Štúrova s možnosťou prenájmu Gymnázium F. Švantnera, Nová Baňa.
- Telocvičňa SOŠ s možnosťou prenájmu, Stredná odborná škola obchodu a služieb, Nová Baňa.
- Telocvičňa v areáli ZŠ J. Zemana s možnosťou prenájmu.
- Multifunkčné ihrisko v areáli ZŠ J. Zemana s možnosťou prenájmu.

Voľne prístupné ako pre verejnosť, tak aj pre návštevníkov mesta, sú mestské verejné športoviská na ulici Štúrova a na ulici Školská s umelým povrchom pre basketbal a futbal. Na ulici Pod sekvojou je vybudovaný športový areál. Pozostáva z multifunkčného ihriska s umelým povrchom, detského ihriska s možnosťou zábavy pre deti vo veku do 12 rokov a z freerun parku. V letnom období je možnosť rekreácie v rekreačnej oblasti Tajch pri vodnej nádrži. Na vodnú turistiku sa využíva rieka Hron, okolitá príroda ponúka možnosti na turistiku s množstvom turistických chodníkov, pričom jedným z nich je náučný chodník Vojšín, ktorého trasa vedie od obce Malá Lehota po miestnu časť Stará Huta - Starohutiansky vodopád a novovybudovaný náučný chodník Zvonička, ktorého trasa vedie z rekreačného areálu Zvonička cez Červenú skalú, Havraniu skalú a Háj až po pútnické miesto Kohútovo. V zimnej sezóne na využívajú dve lyžiarske strediská s vlekmí na Drozdove a na Hubáčove, ktoré sú v zime navzájom pospájané bežeckými traťami.

### **• Cintorín**

Cintorín sa nachádza v južnej časti mesta s predpokladanou kapacitou voľných plôch približne na 10 rokov. Rezerva situovania cintorína je navrhovaná na južnom okraji sídla v nezastavanom území v oblasti Šibeničný vrch v priestore nad priemyselnou zónou.



## Program rozvoja mesta Nová Baňa na roky 2014-2020

Dopravné napojenie je riešené výhľadovou obojsmernou komunikáciou napojenou na ulicu Švantnerova.

### **5.4 Trendy vývoja v infraštruktúre**

Cestná dopravná infraštruktúra patrí ku kľúčovým faktorom významne ovplyvňujúcim rozvoj hospodárstva a tiež priestorové usporiadanie štátu. Neustále sa zvyšujúci rast automobilovej dopravy vyvoláva potrebu rozširovania kapacity cestnej siete a jej modernizáciu, a to hlavne v súvislosti so stúpajúcou zaťaženosťou hlavných cestných ťahov s medzinárodnou dopravou, ale takisto aj ciest II. a III. triedy. Východiskom a budúcim trendom z tejto zhoršujúcej sa situácie je budovanie diaľničných úsekov a najmä rýchlostných ciest, čím sa docieli odstránenie disproporcií v existujúcich kapacitách a zároveň zlepšenie prepojenia jednotlivých regiónov.

Z hľadiska prognózy dopravy na území mesta Nová Baňa je potrebné počítať s nárastom intenzity premávky na komunikačnej sieti, a to do roku 2020 o 22-25% a do roku 2030 o 35-40%. V súčasnej dobe je kapacita komunikácií na území mesta ešte dostatočná. Vybudovaním cesty R1 poklesla intenzita automobilovej premávky na ceste I/65 v prietahu mestom až o 80%, v prietahu priemyselnou zónou až o 88%, čo je pozitívne pre intravilán južnej časti mesta. Problémom zostáva vedenie potrebnej súbežnej cesty s R1, ktorou musí zostať cesta I/65. Vzhľadom na situovanie cesty R1 na východnom okraji k. ú., odkiaľ cesta R1 je vybudovaná v trase cesty I/65, prechádza súbeh cesty s R1 na cestu III/06511A, zapojí sa v obci Brehy do cesty III/0658 a prechádza obcou Brehy, s pokračovaním až po Žarnovicu. V súčasnej dobe Slovenská správa ciest tento problém rieši vypracovanou štúdiou cesty I/65 ako súbeh s rýchlostnou cestou R1.

Cesty III. triedy mimo zrekonštruovaných úsekov nemajú v intraviláne minimálne normové kategórie pre zberné komunikácie funkčnej triedy B3 – nemajú vybudované chodníky, nedostatočné usporiadanie zhoršuje vplyv dopravy na okolie. Ďalším problémom je povrch vozoviek, cca 50% vozoviek je prašných, potrebná je neustála oprava takýchto vozoviek, asi cca 30% vozoviek nie je dobudovaných a majú charakter poľných ciest, nedostatočné odvodnenie povrchu vozoviek, tak isto je potrebná ich oprava, hlavne v jarnom období. Tento stav je ešte prijateľný, aj vzhľadom na nízku intenzitu dopravy, ale vzhľadom na budúce prognózy neustále narastajúcej premávky, je potrebné túto situáciu v blízkej budúcnosti riešiť.

Pokles v stavebníctve sa prejavil aj v bytovej výstavbe, medziročný rast počtu dokončených bytov bol len veľmi mierny (o 1,4%). Celkovo sa v I. polroku 2013 dostavalo na Slovensku 6 268 bytov, z toho dve tretiny v rodinných domoch. V Banskobystrickom kraji sa dostavalo 297 bytov a v okrese Žarnovica 11 bytov. Celkovo na Slovensku bolo rozostavaných 62 924 bytov, v Banskobystrickom kraji bolo rozostavaných 4 711 bytov a v okrese Žarnovica to bolo 277 bytov. Na Slovensku ubudlo spolu 611 bytov, z toho takmer 92% boli rodinné domy v počte 561. V Banskobystrickom kraji ubudlo 49 bytov, z toho 45 boli rodinné domy a v okrese Žarnovica ubudlo 5 bytov – rodinných domov.



## **Program rozvoja mesta Nová Baňa na roky 2014-2020**

### **6. Životné prostredie a prírodné zdroje**

#### **6.1 Odpadové hospodárstvo**

V meste Nová Baňa sa podľa zákona č. 223/2001 Z. z. o odpadoch a o zmene a doplnení niektorých zákonov v znení neskorších predpisov (ďalej len zákon o odpadoch) nakladá s „ostatnými“ ako aj s „nebezpečnými“ odpadmi zaradenými v zmysle vyhl. č. 284/2001 Z. z., ktorou sa ustanovuje katalóg odpadov v znení neskorších predpisov. Mesto Nová Baňa má spracovaný Program odpadového hospodárstva na rok 2011-2015 podľa Vyhlášky MŽP SR č.310/2013 Z. z. a POH Banskobystrického kraja.

Mestské zastupiteľstvo mesta Nová Baňa dňa 28.05.2014 schválilo v zmysle ustanovenia §6 ods. 1 zák. č. 369/1990 Zb. o obecnom zriadení v znení neskorších zmien a doplnkov a podľa §39 ods. 6 zák.č.223/2001 Z.z. o odpadoch a o zmene a doplnení niektorých zákonov v znení neskorších zmien a doplnkov Všeobecné záväzné nariadenie mesta Nová Baňa č.2/2014 o nakladaní s komunálnymi odpadmi a s drobnými stavebnými odpadmi vrátane biologicky rozložiteľných kuchynských a reštauračných odpadov od prevádzkovateľa kuchyne, použitých batérií a akumulátorov, ktoré sú komunálnym odpadom, a elektroodpadov z domácností.

Oprávnenou organizáciou na vykonávanie zberu, prepravy, zhodnocovanie alebo zneškodňovanie komunálnych odpadov, vrátane vyseparovaných zložiek komunálneho odpadu a drobných stavebných odpadov na území mesta Nová Baňa, sú Technické služby mesta Nová Baňa, príspevková organizácia zriadená mestom. Technické služby zabezpečujú zber a dotriedňovanie vyseparovaných odpadov v meste v rámci svojej hlavnej činnosti a to v súlade s platným všeobecným nariadením mesta a v súlade s vypracovaným harmonogramom zberu a zvozu vytriedených zložiek komunálneho odpadu. Zber sa vykonáva prostredníctvom zvonových kontajnerov na plasty (17 zberných miest, 26 kontajnerov), sklo (14 zberných miest, 15 kontajnerov) a papier ( 10 zberných miest, 17 kontajnerov) a prevažne v priestore individuálnej bytovej výstavby sa zber vykonáva s použitím plastových vriec (41 ulíc). Plastové zvony sú vyvážané vozidlom na zber separovaného odpadu MAN a to podľa potreby – stavu ich naplnenia, podľa schváleného harmonogramu na príslušný kalendárny rok najmenej 3 x mesačne. V intervale 1 x mesačne podľa schváleného harmonogramu na príslušný kalendárny rok sa vykonáva vozidlami AVIA a Multicar zber plastového odpadu vo vreciach, ktoré sa ručne vysypajú zberovými pracovníkmi do korby vozidla. Zber skla a papiera s použitím plastových vriec je vykonávaný každé dva mesiace podľa schváleného harmonogramu na príslušný kalendárny rok.

V meste Nová Baňa sa riadená skládka odpadov nenachádza. Nachádza sa jedna prekládková stanica v Novej Bani a odváža sa na skládku KO v Kalnej nad Hronom, ktorú prevádzkuje spoločnosť SITA Slovensko, a.s. Kalná nad Hronom.



## Program rozvoja mesta Nová Baňa na roky 2014-2020

Odpad - názov	2012 ton/rok	2013 ton/rok	2012 kg/obyv.	2013 kg/obyv.
Celkové množstvo vyprodukovaného komunálneho odpadu	2401,541	2964,756	328,888	405,354
Celkové množstvo vyprodukovaného obyčajného odpadu	2386,954	2951,231	326,890	403,504
Celkové množstvo vyprodukovaného nebezpečného odpadu	14,587	11,475	1,998	1,569
Celkové množstvo vyseparovaného komunálneho odpadu	348,379	818,336	47,710	111,886
Celkové množstvo zhodnoteného odpadu z vyseparovaných zložiek komunálneho odpadu	336,253	802,176	46,049	109,677
Celkové množstvo odpadu z vyseparovaných zložiek komunálneho odpadu, ktoré bolo zneškodnené	12,228	27,890	1,675	3,813
Celkové množstvo biologicky rozložiteľného odpadu z komunálneho odpadu	234,898	686,714	32,169	93,890
Celkové množstvo biologicky rozložiteľného odpadu z komunálnej sféry	234,898	686,714	32,169	93,890

Zdroj: Intenzifikácia separovaného zberu v meste Nová Baňa, štúdia, Ing. S. Kasan, 10/2012.

V súčasnej dobe zavedený systém triedeného zberu a následné nakladanie s ním vykazuje množstvo nedostatkov a problémov. Zhromažďiská nie sú systematicky riešené, nie sú vybavené typizovanými zberovými nádobami, nie sú vybavené zberovými nádobami s dostatočným objemom na jednotlivé separované zložky, nie sú zastrešené.

Veľmi dôležitým faktorom ovplyvňujúcim efektívnosť separovania komodít z komunálneho odpadu je kvalita technického vybavenia používaného na zvoz. Ďalším identifikovaným problémom je stupeň informovanosti obyvateľov a ostatných subjektov zapojených do separovaného zberu o výhodách separovania, postupe pri separovaní jednotlivých druhov odpadov a samotná motivácia. Efektívne a ekologické nakladanie s odpadom v podmienkach mesta Nová Baňa znamená riešiť nielen jeho zneškodňovanie, ale aj účinnejšiu organizáciu zvozu, riadenie efektívnejšieho separovaného zberu, estetizáciu a urbanizáciu zhromažďísk zberových nádob, skvalitňovanie a organizáciu zabezpečujúcu separovaný zber.

Odpady sú členené podľa Katalógu odpadov, ktorý je ustanovený vyhláškou č.284/2001 Z.z.. Ďalej sú to, vyhláška č.129/2004 Z.z. a vyhláška č.409/2002 Z.z., ktorými sa mení a dopĺňa vyhláška MŽPSR č.284/2001 Z.z., ktorou sa ustanovuje Katalóg odpadov. Podľa vyhlášky č.284/2001 §2 ods.4 sa odpady členia na kategórie Nebezpečné odpady označované písmenom „N“ a Ostatné odpady označované písmenom „O“. Komunálny odpad patrí medzi ostatné odpady. Medzi základné druhy odpadu patrí: papier, plasty, sklo, kovy a bioodpad.



## Program rozvoja mesta Nová Baňa na roky 2014-2020

Odpad - názov	2009 ton/rok	2010 ton/rok	2011 ton/rok	2012 ton/rok	2013 ton/rok
Papier a lepenka	47,870	45,530	18,730	14,940	21,529
Sklo	51,840	50,300	45,420	38,180	48,980
Plasty	7,038	17,214	12,240	24,130	15,830
Bioodpad	56,000	210,000	440,000	224,400	673,200
Kompozitné obaly - tetrapack	5,596	3,700	0,000	0,000	0,000
Obaly z plastov	0,000	4,204	3,180	0,000	1,460
Kovy	0,000	0,000	0,000	0,000	2,050

Zdroj: Intenzifikácia separovaného zberu v meste Nová Baňa, štúdia, Ing. S. Kasan, 10/2012.

### 6.2 Vodné hospodárstvo

#### Voda

Základným právnym dokumentom v oblasti vody je zákon č.364/2004 Z. z. o vodách (vodný zákon) v znení zmien a doplnkov čl. II zákona č.230/2005 Z. z. z 10.05.2005. Tento zákon vytvára podmienky na všestrannú ochranu vôd vrátane vodných ekosystémov a od vôd priamo závislých ekosystémov v krajine, na zachovanie alebo zlepšenie stavu vôd, účelné, hospodárne a trvalo udržateľné využívanie vôd, manažment povodí a zlepšenie kvality životného prostredia a jeho zložiek, znižovanie nepriaznivých účinkov povodní a sucha, zabezpečenie funkcií vodných tokov a bezpečnosť vodných stavieb. Zákon upravuje práva a povinnosti fyzických a právnických osôb k vodám a nehnuteľnostiam, ktoré s nimi súvisia pri ich ochrane, účelnom a hospodárnom využívaní, oprávnenia a povinnosti orgánov štátnej vodnej správy a zodpovednosť za porušenie povinností podľa tohto zákona.

Zásobovanie obyvateľstva na Slovensku pitnou vodou z verejných vodovodov v porovnaní s okolitými európskymi krajinami je nedostačujúce. Úroveň rozvoja verejných vodovodov je regionálne nerovnomerná, a jedným z rozhodujúcich faktorov je aj nedostatok zdrojov podzemných vôd v pasívnych oblastiach (napr. juh stredného Slovenska a väčšina východného Slovenska). Verejný vodovod v meste bude jedným z faktorov rozvoja ekonomického ako aj demografického v meste, nakoľko pitná voda sa stáva strategickou surovinou.

#### • Zásobovanie pitnou vodou

Mesto Nová Baňa je zásobované pitnou vodou z verejného vodovodu napojeného na skupinový vodovod Žarnovica, ktorý je v správe Stredoslovenskej vodárenskej prevádzkovej spoločnosti (StVPS) a.s. Banská Bystrica, závod 06 Zvolen, Žiar nad Hronom:

- verejný vodovod Nová Baňa, napojený na Skupinový vodovod Žarnovica a využívajúci miestne vodárenské zdroje,
- verejný vodovod Tajch, napojený na SKV Žarnovica,
- verejný vodovod v miestnej časti Bukovina, využívajúci miestne vodárenské zdroje,
- verejný vodovod v miestnej časti Ležisko, využívajúci rovnomenný miestny vodárenský zdroj,



## Program rozvoja mesta Nová Baňa na roky 2014-2020

- individuálne vodárenské zdroje v rozptýlenej zástavbe.

### • Odvádzanie a zneškodňovanie odpadových vôd

Odvádzanie a zneškodňovanie odpadových vôd v katastrálnom území mesta Nová Baňa zabezpečujú:

- jednotná verejná kanalizácia s ČOV Nová Baňa v správe StVPS, a.s.,
- kombinovaná (jednotná a splašková) kanalizácia v správe mesta, ktorá je súčasťou verejnej kanalizácie,
- splašková kanalizácia v m. č. Tajch v správe mesta, pôvodne ukončená v septiku SM 11 a realizovaná malá ČOV,
- neverejná splašková kanalizácia s ČOV v m. č. Hrabiny,
- individuálne súkromné domové ČOV,
- individuálne žumpy a septiky.

### Pôda

Pôda ako zložka životného prostredia je zároveň základným výrobným prostriedkom odvetvia poľnohospodárstva. Pôdny fond je chránený zákonom č.307/1992 Zb. o ochrane poľnohospodárskeho pôdneho fondu.

Poľnohospodárska pôda je vedená v bonitovej pôdnoekologickej jednotke s bonitnou triedou 5, 6, 7, 8, 9, sú to fluvizeme typické prevažne stredne ťažké, z menšej časti ľahké a vysychavé. Z hľadiska klimatických podmienok územie charakterizuje veľmi teplý a veľmi suchý nížinný klimatický región, priemerná teplota vzduchu v januári je -1 až -2° C, priemerná teplota vzduchu za vegetačné obdobie je 16 až 17° C.

<b>Celková výmera územia Nová Baňa:</b>	61 256 213 m <sup>2</sup>
<b>Poľnohospodárska pôda spolu:</b>	19 760 586 m <sup>2</sup>
<b>Lesný pozemok:</b>	36 069 660 m <sup>2</sup>
<b>Orná pôda:</b>	1 642 906 m <sup>2</sup>
<b>Chmeľnica:</b>	936 m <sup>2</sup>
<b>Vinica:</b>	397 m <sup>2</sup>
<b>Záhrada:</b>	1 673 597 m <sup>2</sup>
<b>Ovocný sad:</b>	927 860 m <sup>2</sup>
<b>Trvalý trávnatý porast:</b>	15 514 890 m <sup>2</sup>
<b>Nepoľnohospodárska pôda spolu:</b>	41 495 627 m <sup>2</sup>
<b>Vodná plocha:</b>	690 632 m <sup>2</sup>
<b>Zastavaná plocha a nádvorie:</b>	3 662 127 m <sup>2</sup> m <sup>2</sup>
<b>Ostatná plocha:</b>	1 073 208

Zdroj: <http://datacube.statistics.sk/TM1WebSk/TM1WebLogin.aspx>





## Program rozvoja mesta Nová Baňa na roky 2014-2020

### Protipovodňové opatrenia

Na Slovensku bol počas roka 2013 zaznamenaný druhý najvyšší úhrn zrážok od roku 1881. Celková hodnota povodňových škôd sa na vyšplhala do výšky 678 046,16 EUR, z toho škody na majetku fyzických osôb – 40 950 EUR, podnikateľských subjektov (právnické a fyzické osoby) – 10 990 EUR, obcí – 150 504,16 EUR a štátu – 475 602 EUR. Výdavky na vykonávanie povodňových záchranných prác predstavovali celkovo 60 260,86 EUR, z toho obce v Bratislavskom kraji – 410 EUR, obce v Trnavskom kraji – 3 815,64 EUR, obce v Banskobystrickom kraji – 52 738,24 EUR, obce v Prešovskom kraji – 1 625,05 EUR a obce v Žilinskom kraji – 1 671,93 EUR. Najviac záchranných akcií bolo vykonaných v obciach Banskobystrického kraja, v percentuálnom vyjadrení je to 87,52%.

### *Prehľad obcí, kde by sa mohli vyskytnúť povodne v okrese Žarnovica:*

Obec	Názov vodného toku	ID vodného toku	Začiatok úseku	Koniec úseku	Dĺžka úseku
Žarnovica	Kľak	4-23-04-673	0	40	40
Žarnovica	Hron	4-23-01,02,04,05 - 1	1 053	1 100	47
Tekovská Breznica	Hron	4-23-01,02,04,05 - 1	886	910	24
Kľak	Kľak	4-23-04-673	160	169	9
Ostrý Grúň	Kľak	4-23-04-673	123	145	22
Hrabičov	Kľak	4-23-04-673	98	105	7
Župkov	Kľak	4-23-04-673	70	85	15
Horné Hámre	Kľak	4-23-04-673	45	57	12
Rudno nad Hronom	Hron	4-23-01,02,04,05 - 1	979	993	14
Brehy	Hron	4-23-01,02,04,05 - 1	933	970	37

Zdroj: internet

### *Stupeň povodňovej aktivity na území mesta Nová Baňa*

Tok	Stupeň povodňovej aktivity		
	I. stupeň Stav bdelosti	II. stupeň Stav pohotovosti	III. stupeň Stav ohrozenia
Hron	Po dosiahnutí hladiny 280 cm	Po dosiahnutí hladiny 330 cm	Po dosiahnutí hladiny 380 cm
Tajch	Po dosiahnutí hladiny 311,3 m n.m.	Po dosiahnutí hladiny 311,5 m n.m.	Po dosiahnutí hladiny 311,8 m n.m.
Novobanský potok	Po dosiahnutí hladiny 120 cm	Po dosiahnutí hladiny 170 cm	Po dosiahnutí hladiny 200 cm
Starohutský potok	Ak hladina stúpa a blíži sa k brehovej čiare	Ak hladina v koryte dosiahne brehovú čiaru a má stúpajúcu tendenciu	Ak voda vystúpi z koryta a má stúpajúcu tendenciu

Zdroj: Územný plán mesta Nová Baňa





## **Program rozvoja mesta Nová Baňa na roky 2014-2020**

V súčasnej dobe je vládou schválený Program revitalizácie krajiny a integrovaného manažmentu povodí SR. Program bol schválený Uznesením vlády SR č.744 dňa 27.10.2010. Jeho hlavným cieľom je praktické etablovanie tretieho stupňa vodného plánovania na území obcí (lokálne vodné plánovanie) a uplatnenie integrovaného manažmentu vodných zdrojov (IMVZ) v praxi prostredníctvom zostavovania plánov integrovaného manažmentu vodných zdrojov obce. Zameriava sa na zadržanie dažďovej vody v krajine, ako aj na celkové oživenie a obnovu poškodenej krajiny a minimalizáciu rizika vzniku povodňových prívalových vln.

Podľa tohto programu protipovodňová prevencia spočíva v trojstupňovom prístupe s nasledovnou postupnosťou:

1. Zachytenie dažďovej vody v mieste/priestore, kde spadne.
2. Retencia/akumulácia dažďovej vody v krajine.
3. Odvedenie tej časti dažďovej vody, ktorú povodie/územie/krajina predtým neabsorbuje.

Jedným zo základných krokov účinnej prevencie proti povodniam bude obnovenie ekosystémových funkcií povodia/územia/krajiny, ktoré svojimi prirodzenými vlastnosťami zadrží dažďovú vodu, umožní jej vsakovanie do podložia, zvýši kvalitu pôdy a v rámci priestorovej optimalizácie funkcií, potrieb a využívania krajiny človekom zabezpečí aj jej ekologickú stabilitu.

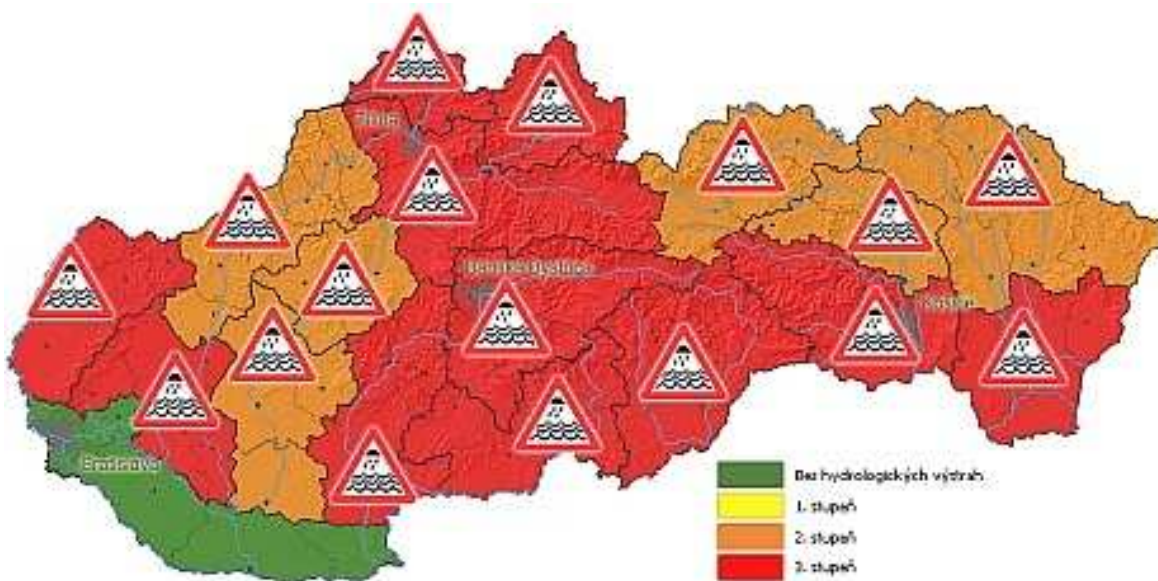
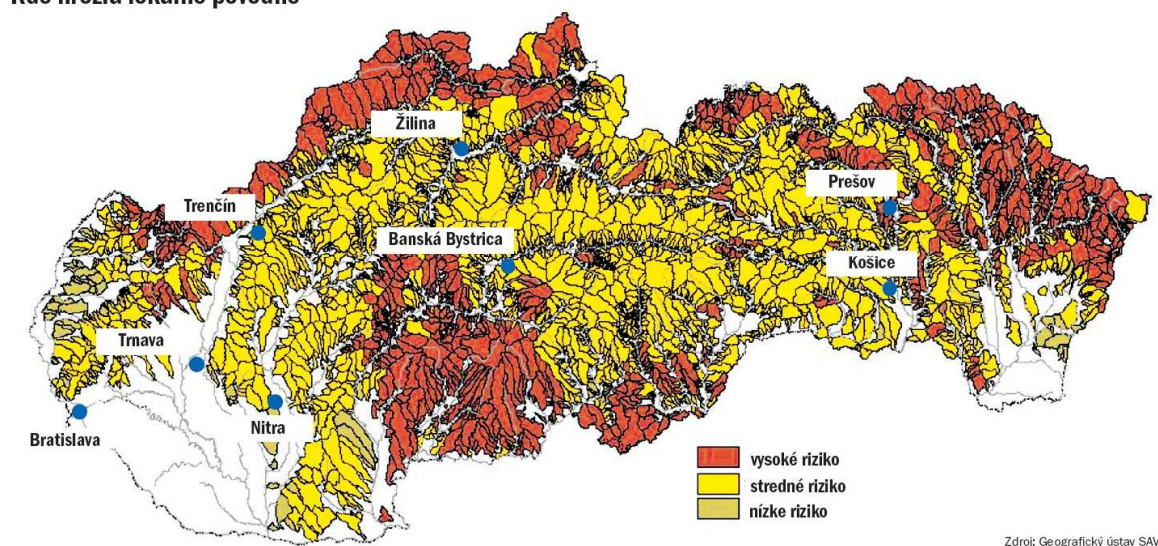
Konkrétnym cieľom je vytvoriť a vybudovať v lesnej, v poľnohospodárskej a v urbánnej krajine na celom území SR vodozádržné krajinné a terénne útvary a v intravilánoch obcí a miest vybudovať vodozádržné systémy, zariadenia a technické riešenia s celkovou cyklickou zádržnou kapacitou dažďovej vody v objeme 250 miliónov m<sup>3</sup>. Následne tieto vodozádržné systémy/zariadenia zodpovedne prevádzkovať, udržiavať ich funkčnosť, vykonávať ich údržbu a servis. Pôjde o nepretržitý, cyklický proces. Stanovená cyklická vodozádržná kapacita vyplýva z analýzy zrážkovo odtokových pomerov povodí územia Slovenskej republiky.

Dôležitým faktorom zvýšenia účinnosti programu, ako aj účinnosti ním vytvorených multiplikačných efektov, je maximálny čas realizácie programu potrebný na vybudovanie stanovenej cyklickej vodozádržnej kapacity, ktorú program predpokladá v strednodobom (2016) až dlhodobom (2020) časovom horizonte, v závislosti od disponibilných finančných zdrojov programu.



## Program rozvoja mesta Nová Baňa na roky 2014-2020

### Kde hrozia lokálne povodne



Zdroj: Ministerstvo životného prostredia SR

Územie kraja sa nachádza v povodňovej oblasti a aj napriek opatreniam v tejto oblasti povodne zapríčinili množstvo škôd na majetku. Mesto Nová Baňa má spracovaný Povodňový plán záchranných prác (aktualizovaný v roku 2011) a Povodňový plán zabezpečovacích prác, v ktorých sú určené domy, objekty a miesta, ktoré môžu byť



## Program rozvoja mesta Nová Baňa na roky 2014-2020

zaplavené a bude potrebné v nich vykonať evakuáciu. Povodňou sú potenciálne ohrození – obyvatelia na ulici Tajch, Dlhá lúka, Starohutská, budovy občianskeho vybavenia – kúpalisko Dlhá lúka, futbalový štadión Dlhá lúka, Centrum voľného času ulica Školská, MŠ Nábřežná – budova elokovaného pracoviska na ulici Štúrova, hospodárske a iné objekty – Píla Holý Dlhá lúka, Technické služby mesta Nová Baňa, Pohrebníctvo – Jozef Adamec Štúrova ulica, Elba H, Redusch Školská ulica, Hydromat s.r.o., objekty bývalej Kveta VDI, ŽP EKO Qelet, Železničný rad, IDF Pittner, Kollárova a Pekáreň na ulici M. R. Štefánika.

### 6.3 Ochrana a tvorba zložiek životného prostredia

#### Ovzdušie

Znečistenie ovzdušia je taký stav, kedy najvyššie prípustné koncentrácie škodlivých látok v ovzduší sú prekročené. Na stave znečistenia ovzdušia sa podieľajú vplyvy globálne (diaľkový prenos znečisťujúcich látok) i lokálne (emisie z miestnych zdrojov znečistenia ovzdušia).

Na znečisťovaní ovzdušia v okrese sa v podstatnej miere podieľajú existujúce stacionárne zdroje znečisťovania ovzdušia a automobilová doprava, ktoré zaťažujú ovzdušie hlavne tuhými znečisťujúcimi látkami, SO<sub>2</sub>, Nox a VOC.

V katastrálnom území mesta Nová Baňa sú registrovaní producenti látok, ktorí na kvalitu životného prostredia pôsobia negatívne. Sú to najmä väčší výrobcovia tepla ako Mestský bytový podnik Nová Baňa, s.r.o., STING-ITEC Slovakia, s.r.o. Nitra, priemyselné podniky KNAUF INSULATION, s.r.o., CORTIZO SLOVAKIA, s.r.o. a ďalší. S premenou fosílnych primárnych energetických zdrojov na teplo je spojená produkcia znečisťujúcich látok. Ich množstvo je dané technológiou spaľovania, technickým stavom kotlov, použitým druhom paliva ako aj technológiou na zachytávanie emisií.

Produkcia jednotlivých druhov emisií sa stanovuje v súlade s platnou legislatívou automatickým monitorovacím systémom alebo výpočtom na základe množstva spotrebovaného paliva.

**V území mesta sú evidované tieto zdroje znečistenia ovzdušia:**

NÁZOV PREVÁDZKOVATEĽA	ULICA PREVÁDZKOVATEĽA	NÁZOV ZDROJA	VEĽKOSŤ ZDROJA
Knauf Insulation, s.r.o.	Železničný rad 24	Minerálne vlákno 2	V
Knauf Insulation, s.r.o.	Železničný rad 24	Minerálne vlákno 1	V
COOP JEDNOTA, SD	Bystrická č. 44	Kotolňa NS Nová Baňa	S
Cortizo Slovakia, a.s.	Železničný rad 29	Plynová kotolňa	S
Cortizo Slovakia, a.s.	Železničný rad 29	Technológia na výrobu hliníkových čapov	S
Domov sociálnych služieb Hrabiny	Rekreačná cesta I/393	Kotolňa ZPN	S
Ing. Vladimír Boroš – školský majetok Nová	Dodekova 14	Maštale pre chov HD	S



## Program rozvoja mesta Nová Baňa na roky 2014-2020

Baňa			
Knauf Insulation, s.r.o.	Železničný rad 24	Čerpacia stanica nafty NN 33 B	S
Knauf Insulation, s.r.o.	Železničný rad 24	Kotolňa	S
Materská škola	Nábrežná č.2	Kotolňa MŠ	S
Mestský bytový podnik Nová Baňa, s.r.o.	Bernolákova č.11	Kotolňa BD Hrádza	S
Mestský bytový podnik Nová Baňa, s.r.o.	Bernolákova č.11	Kotolňa BD Nábrežná	S
Mestský bytový podnik Nová Baňa, s.r.o.	Bernolákova č.11	Kotolňa Domu služieb	S
Mestský bytový podnik Nová Baňa, s.r.o.	Bernolákova č.11	Kotolňa MsÚ	S
Mestský bytový podnik Nová Baňa, s.r.o.	Bernolákova č.11	Kotolňa BD Štúrova	S
Milan Chufka – KAMENA - produkt	Malinovského 1152/4	Kameňolom Čičerka	S
Nemocnica s poliklinikou Nová Baňa, n.o.	Cintorínska 21	Kotolňa ZPN – K2 INTERNÉ	S
Nemocnica s poliklinikou Nová Baňa, n.o.	Cintorínska 21	Kotolňa ZPN – K1 Poliklinika	S
OPTIMA – KDK, s.r.o.	Železničný rad č.70	Čerpacia stanica PHM	S
SLOVNAFT, a.s.	Vlčie hrdlo	Čerpacia stanica MP	S
STING-ITEC Slovakia, s.r.o.	Cintorínska 5	Kotolňa ZPN PK 1442	S
Stredoslovenská vodárenská prevádzková spoločnosť, a.s.	Partizánska cesta 5	Čistiareň odpadových vôd	S
Tristone Flowtech Slovakia, s.r.o.	Železničný rad 40	Vstrekovanie z plastic. hmôt	S
ZŠ Jána Zemana	Školská č.6	Kotolňa ZPN – ZŠ nová budova	S
ZŠ sv. Alžbety	Školská č.15	Kotolňa ZPN – ZŠ stará budova	S
Stredná odborná škola obchodu a služieb	Osvety č.17	Kotolňa ZPN	S

Zdroj: Územný plán mesta Nová Baňa

Ďalšími znečisťovateľmi ovzdušia sú mobilné zdroje ako motorové vozidlá a lokálne vykurovacie zdroje, napriek plynofikácií sídla. Sekundárna prašnosť v ovzduší býva spôsobená stavebnou činnosťou. Najmä údolné polohy mesta a kotlinová časť sú často vystavené koncentrácii emisií znečisťujúcich látok v ovzduší.

### Chránené časti prírody a krajiny

Základná charakteristika územia vychádza z lokalizácie územia toku Hrona s hlavným osídlením v Novobanskej kotline. Priamo do katastra mesta nezasahuje žiadne veľkoplošné chránené územie. Na juhovýchod, resp. na juh od Novej Bane sa rozprestiera chránená krajinná oblasť Štiavnické vrchy, z juhozápadnej až severozápadnej časti to je Pohronský Inovec a z východnej časti masívom Hája zasahuje do katastra Novej Bane, pohorie Vtáčnik. Hoci CHKO Štiavnické vrchy priamo nezasahuje do katastra Novej Bane, vykonáva správu katastrálneho územia z pohľadu ochrany prírody Správa CHKO Štiavnické vrchy ako na





## Program rozvoja mesta Nová Baňa na roky 2014-2020

prvom stupni ochrany. V katastri mesta sa nachádzajú maloplošné chránené územia a chránené stromy.

V katastrálnom území mesta sa nachádzajú tieto osobitne chránené časti prírody a krajiny:

- **Prírodná rezervácia BUJAKOV VRCH** bola vyhlásená v roku 1997 z dôvodu zabezpečenia ochrany významného územia s výskytom Ponikleca veľkokvetého. Skladá sa z dvoch samostatných plôch – severná plocha, ktorá sa nachádza na časti parc. č. 6636, vedenej ako TTP v k. ú. Nová Baňa a na časti parc. č. 2070, vedenej ako TTP v k. ú. Veľká Lehota a južná plocha, ktorá sa nachádza na časti parc. č. 6773, vedenej ako TTP v k.ú. Nová Baňa. Celková výmera prírodnej rezervácie je 1,258 ha (z toho v k. ú. Nová Baňa 1,10 ha.). Pozemky, na ktorých sa toto chránené územie nachádza, sú t. č. v užívaní ROĽAN, spol. s r.o. Nová Baňa. Ochranné pásmo prírodnej rezervácie v zmysle ust. § 17, ods. 7 tvorí územie do vzdialenosti 100 m smerom von od jej hranice. Na území PR platí štvrtý stupeň územnej ochrany a v jej ochrannom pásme platí tretí stupeň územnej ochrany.
- **Národná prírodná pamiatka STAROHUTIANSKY VODOPÁD** vyhlásená v roku 1977. Starohutiensky vodopád patrí do skupiny menších vodopádov (5 m). Chránené územie sa nachádza na pozemku podľa ČKN parc. č. 6358/21, podľa EKN parc. č. 393/1. Pozemok, na ktorom sa toto chránené územie nachádza, je vo vlastníctve mesta Nová Baňa. Keďže sa jedná o lesný pozemok, tento je obhospodarovaný spoločnosťou Mestské lesy, spol. s r.o., Nová Baňa. Celková výmera NPP je 4,24 ha. Na území NPP platí piaty stupeň územnej ochrany.
- **Lokálne významná mokraď Nová Baňa – Tajch** o rozlohe 50 000 m<sup>2</sup>, p. č. 1030. Predstavuje prirodzený mokraďový biotop nachádzajúci sa v terénnej priehlbine pravdepodobne vzniknutej prehradením dolinky svahovým zosuvom. Samotná hrádza je v teréne dobre rozpoznateľná a je v rámci vývoja vegetácie porastená smrekom obyčajným, na rozdiel od okolitých bučín. Mokrade tvoria svojrázny biotop s jedinečnou faunou a flórou.

Druhovú ochranu predstavuje osobitnú ochranu v kategóriách chránené rastliny, chránené živočíchy, chránené nerasty a chránené skameneliny. Samostatne je riešená ochrana drevín. Kultúrne, vedecky, ekologicky, krajinotvorne alebo esteticky mimoriadne významné stromy alebo ich skupiny môžu byť vyhlásené za chránené. Na území Nová Baňa sa nachádzajú nasledovné chránené stromy:

- **Brekyňa na Sitárovom vrchu** (Jarabina brekyňová), bola vyhlásená v roku 1993 a nachádza sa v mieste bývalých ovocných sádov.
- **Hruška zelienka** (Hruška obyčajná), bola vyhlásená v roku 1993.
- **Ľaliovník v Novej Bani** (Ľaliovník tulipánokvetý), bol vyhlásený v roku 1975 a nachádza sa na pozemku v areáli budovy v majetku mesta na ulici Kalvárska č.37.
- **Lipa v Novej Bani** (Lipa veľkolistá), bola vyhlásená v roku 1975 a nachádza sa v centrálnej časti k. ú. Nová Baňa, pri farskom kostole, na pozemku, ktorý je vo vlastníctve mesta a v užívaní Rímsko-katolíckej cirkvi, Farnosti Nová Baňa.



## Program rozvoja mesta Nová Baňa na roky 2014-2020

- ***Pusztelnikov brečtan*** (Brečtan popínavý), bol vyhlásený v roku 1994 a nachádza sa v areáli cintorína, na pozemku, ktorý je vedený ako „ostatná plocha“. Ide o pozemok, ktorý je vo vlastníctve Cirkevného zboru ECAV na Slovensku so sídlom Hodruša – Hámre.
- ***Sekvojovec na Feriancovom rígli*** (Sekvojovec mamutí), bol vyhlásený v roku 1996 a nachádza sa na pozemku, ktorý je vedený ako „orná pôda“ a je vo vlastníctve p. Tužinského a p. Polcovej.
- ***Sekvojovec na Salašisku*** (Sekvojovec mamutí – 5 ks), boli vyhlásené v roku 1975 a nachádzajú sa na pozemku, ktorý je vedený ako „lesný pozemok“ a je vo vlastníctve Mesta Nová Baňa, v užívaní spoločnosti Mestské lesy, spol. s r.o., Nová Baňa.
- ***Sekvojovec pri Zvoničke*** (Sekvojovec mamutí), bol vyhlásený v roku 1975, nachádza sa na pozemku v lokalite „Kohútovo“, vedenom ako „zastavaná plocha“, ktoré držiteľom je Rímsko-katolícka cirkev, Farnosť Nová Baňa.
- ***Sekvojovec na cintoríne*** – nachádza sa na ul. Hrádza v areáli starého evanjelického cintorína.

Povinnosti ochrany chránených stromov stanovuje § 49, zákona NR SR č.543/2002 Z.z. o ochrane prírody a krajiny v znení neskorších predpisov. Chránené stromy v k. ú. Nová Baňa nemajú vyhlásené ochranné pásmo. Ochranné pásmo v tomto prípade predstavuje územie okolo stromu v plošnom priemete jeho koruny, ktorý je zväčšený o 1,5 m, najmenej však v okruhu 10 m od kmeňa stromu a platí v ňom druhý stupeň územnej ochrany.

### 6.4 Hlukové záťaž

Významné miesto v súbore faktorov, ktoré zhoršujú kvalitu životného prostredia a tak nepriaznivo vplyvajú na flóru, faunu, ako aj na zdravie človeka, zastáva hluk. Najväčším zdrojom hluku v záujmovom území je intenzívna doprava, a to ako cestná tak aj železničná. Hluk z automobilovej dopravy predstavuje environmentálnu záťaž postihujúcu takmer každé sídlo a krajinu pozdĺž ciest zaťažených intenzívnou dopravou. Je závislá najmä od intenzity a skladby dopravného prúdu a od charakteristík trasy cesty. Vo všeobecnosti môžeme konštatovať, že vysoká intenzita dopravy je typická predovšetkým pre cesty I. triedy a diaľnice.

Legislatívne je hluk v súčasnej dobe upravený vyhláškou MZ SR č. 549/2007, ktorou sa ustanovujú podrobnosti o prípustných hodnotách hluku, infrazvuku a vibrácií a o požiadavkách na objektivizáciu hluku, infrazvuku a vibrácií v životnom prostredí.

Najväčšia intenzita dopravy podľa sčítania v roku 2005 je na ceste III/0659 – ul. Školskej, a to 4 332 voz./deň s podielom ťažkej dopravy 11,6. Obytné budovy sú za hranicou ochranného pásma, školské zariadenia sú v ochrannom pásme nadmerného hluku.



## **Program rozvoja mesta Nová Baňa na roky 2014-2020**

### **6.5 Trendy v ochrane životného prostredia**

Slovenská republika dováža takmer 90% primárnych prírodných zdrojov, aj z tohto dôvodu, je potrebné postupne znižovať vysokú závislosť na dovoze týchto zdrojov a v budúcnosti vo väčšej miere využívať alternatívne a obnoviteľné zdroje energie. Na základe výsledkov z analýz najväčší potenciál má slnečná energia, biomasa a geotermálna energia.

V poslednom období je v Slovenskej republike zaznamenávaný vysoký nárast produkcie odpadu, pričom podiel triedeného resp. zhodnoteného odpadu vykazuje stagnujúce hodnoty. Problémom v oblasti odpadového hospodárstva je nedostatočné triedenie druhotných surovín a ich ďalšie spracovanie. Veľkým problémom sú aj nelegálne skládky bez akejkoľvek ochrany životného prostredia a účelnej plánovitej lokalizácie, ktoré sú zdrojom environmentálnej záťaže. Zachovanie súčasného trendu bude mať v budúcnosti negatívne dôsledky na životné prostredie a zdravie obyvateľstva.

Z hľadiska znečisťovania spodných vôd únikom rizikových látok je potrebné zabezpečenie technickej infraštruktúry – odkanalizovanie, vybudovanie jednotnej verejnej splaškovej kanalizácie v celom území, vrátane ČOV, hospodárske hnojivá skladovať tak, aby sa zabránilo znečisťovaniu podzemných a povrchových vôd.





## Program rozvoja mesta Nová Baňa na roky 2014-2020

### 7. Finančná analýza

#### 7.1 Finančná stabilita mesta

Nezisková organizácia Inštitút pre ekonomické a sociálne reformy INEKO prideliла v roku 2013 mestu Nová Baňa tretie najlepšie skóre. Do výpočtu skóre finančného zdravia boli zahrnuté údaje za roky 2010 až 2013. Celkové výsledné skóre finančného zdravia mohlo dosiahnuť hodnotu 6. Prvú priečku získalo mesto Kysucké Nové Mesto s celkovým skóre +5,6, potom nasledovalo mesto Strážske s celkovým skóre +5,5 a mesto Nová Baňa dosiahlo skóre +5,5 – výborné finančné zdravie. Finančné zdravie vypovedá o tom, do akej miery je hospodárenie udržateľné a či mestu hospodárenie spôsobuje, alebo nespôsobuje problémy. Hlavnými indikátormi finančnej stability boli: celkový dlh, záväzky aspoň 60 dní po splatnosti, dlhová služba. Pozitívny výsledok v meste Nová Baňa je pripisovaný sprehľadneniu finančných tokov v meste, novému manažmentu a zodpovednému hospodáreniu vo všetkých organizáciách a podnikoch v posudzovanom období.

#### 7.2 Programový rozpočet mesta Nová Baňa

Rozpočet mesta Nová Baňa je základným zdrojom financovania aktivít. **Rozpočet mesta na rok 2013** bol schválený uznesením MsZ č.109/2012 zo dňa 13.12.2012 ako vyrovnaný, príjmy a výdavky boli vo výške 4 124 157 EUR. V priebehu roka bolo vykonaných 8 zmien rozpočtu. Rozpočet na rok 2013 bol zostavený v nadväznosti na disponibilné zdroje mesta. Bežný rozpočet na rok 2013 bol prebytkový vo výške 224 695 EUR, kapitálový rozpočet schodkový vo výške 210 406 EUR. Výsledkom rozpočtového hospodárenia mal byť prebytok 14 289 EUR, ktorý pokryl schodok finančných operácií vo výške 14 289 EUR.

	Pôvodný rozpočet	Rozpočet po 8. zmene	Skutočnosť k 31.12.2013	%
Bežné príjmy	3 487 548	3 594 981	3 574 096	99,42
Bežné výdavky	3 262 853	3 295 500	3 203 686	97,21
<b>Bežný rozpočet</b>	<b>224 695</b>	<b>299 481</b>	<b>370 410</b>	
Kapitálové príjmy	379 660	387 980	303 972	78,35
Kapitálové výdavky	590 066	555 760	415 643	74,79
<b>Kapitálový rozpočet</b>	<b>- 210 406</b>	<b>- 167 780</b>	<b>- 111 671</b>	
<b>Výsledok hospodárenia</b>	<b>14 289</b>	<b>131 701</b>	<b>258 739</b>	
Finančné operácie príjmy	256 949	281 849	207 144	73,49
Finančné operácie výdavky	271 238	271 238	270 108	99,58
<b>Finančné operácie</b>	<b>- 14 289</b>	<b>10 611</b>	<b>- 62 964</b>	
<b>Celkový rozpočet</b>	<b>0</b>	<b>142 312</b>	<b>195 775</b>	

Zdroj: Záverečný účet mesta Nová Baňa 2013



## Program hospodárskeho a sociálneho rozvoja mesta Nová Baňa na roky 2014-2020

*Sumarizácia rozpočtu za rok 2013 – pôvodný rozpočet a skutočné plnenie rozpočtu (v EUR)*

Príjmy	Pôvodný rozpočet na rok 2013				Skutočné plnenie rozpočtu k 31.12.2013			
	Bežný rozpočet	Kapitálový rozpočet	Finančné operácie	Spolu	Bežný rozpočet	Kapitálový rozpočet	Finančné operácie	Spolu
Daňové príjmy	2 352 387	x	x	2 352 387	2 237 758	x	x	2 237 758
Nedaňové príjmy	480 719	x	x	480 719	523 201	x	x	523 201
Granty a transfery - bežné	583 910	x	x	583 910	710 675	x	x	710 675
Kapitálové príjmy	x	125 861	x	125 861	x	30 071	x	30 071
Granty a transfery - kapitálové	x	253 799	x	253 799	x	273 901	x	273 901
SPOLU	3 417 016	379 660	x	3 796 676	3 471 634	303 972	x	3 775 606
Príjmy školských zariadení	70 532	x	x	70 532	102 462	x	x	102 462
<b>Spolu príjmy</b>	<b>3 487 548</b>	<b>379 660</b>	<b>x</b>	<b>3 867 208</b>	<b>3 574 096</b>	<b>x</b>	<b>x</b>	<b>3 878 068</b>
<b>PRÍJMY CELKOM</b>	<b>3 487 548</b>	<b>379 660</b>	<b>x</b>	<b>3 867 208</b>	<b>3 574 096</b>	<b>303 972</b>	<b>x</b>	<b>3 878 068</b>
Výdavky	Bežný rozpočet	Kapitálový rozpočet	Finančné operácie	Spolu	Bežný rozpočet	Kapitálový rozpočet	Finančné operácie	Spolu
Výdavky verejnej správy	495 624	6 763	271 238	773 625	440 597	2 713	270 108	713 418
Poskytovanie služieb zákazníkom	15 418	x	x	15 418	14 661	x	x	14 661
Verejný poriadok a bezpečnosť	99 717	12 000	x	111 717	96 761	17 608	x	114 369
Propagácia a prezentácia mesta	9 735	2 280	x	12 015	9 242	1 177	x	10 419
Cestná doprava	311 466	96 270	x	407 736	354 183	102 177	x	456 360
Zlepšenie odpadového hospodárstva	194 322	x	x	194 322	210 738	x	x	210 738
Správa prenajímaného majetku mesta	69 425	x	x	69 425	51 657	x	x	51 657
Prostredie pre život	239 039	347 781	x	586 820	233 784	281 313	x	515 097
Šport	88 958	x	x	88 958	86 430	177	x	86 607
Kultúra	158 392	122 922	x	281 314	148 102	7 074	x	155 176
Vzdelávanie	1 505 446	x	x	1 505 446	1 486 850	3 344	x	1 490 194
Sociálna pomoc a sociálne služby	75 311	x	x	75 311	70 681	x	x	70 681
Rozvoj mesta	x	2 050	x	2 050	0	60	0	60
<b>Spolu výdavky</b>	<b>3 262 853</b>	<b>590 066</b>	<b>271 238</b>	<b>4 124 157</b>	<b>3 203 686</b>	<b>415 643</b>	<b>270 108</b>	<b>3 889 437</b>

Zdroj: Rozpočet mesta Nová Baňa na roky 2013-2015



## Program hospodárskeho a sociálneho rozvoja mesta Nová Baňa na roky 2014-2020

Finančné operácie	Pôvodný rozpočet 2013		Skutočné plnenie rozpočtu k 31.12.2013	
	Finančné operácie	Rozpočet spolu	Finančné operácie	Rozpočet spolu
Zostatok prostriedkov ZŠ rok 2012	x	x	195	195
Prevod prostriedkov z rezervného fondu	50 000	50 000	x	x
Prevod prostriedkov z fondu rozvoja bývania	x	x	x	x
Bankový úver krátkodobý	206 949	206 949	206 949	206 949
<b>SPOLU</b>	<b>256 949</b>	<b>256 949</b>	<b>207 144</b>	<b>207 144</b>

Záverečný účet mesta Nová Baňa za rok 2013

Príjmy celkom - pôvodný rozpočet v hodnote 3 867 208 EUR, bol upravený na 3 982 961 EUR a skutočné príjmy k 31.12.2013 dosiahli hodnotu 3 878 068 EUR, čo je 97,36% plnenie. Plnenie príjmov bolo nižšie o 104 893 EUR.

Daňové príjmy boli nižšie o 114 102 EUR ako upravený rozpočet, čo spôsobil 130 tisícový výpadok výnosu dane z príjmov a 8 tisícový výpadok poplatku za komunálne odpady. Príjem dane z nehnuteľností bol naopak o 23 tisíc EUR vyšší ako bolo rozpočtované.

Nedaňové príjmy boli vyššie o 19 958 EUR – najmä na príjmoch z prenajatých budov, preplatkov za EE a teplo za rok 2012, príjem za prieskumné územie.

Kapitálové príjmy nie sú naplnené o 95 790 EUR – ani jeden objekt nebol predaný.

Bežné transfery sú vyššie o 69 838 EUR – najmä transfer pre ZŠ na prenesené kompetencie, transfer na čistiacu techniku a dar, kapitálové transfery sú vyššie o 11 782 EUR – transfer na čistiacu techniku. Celkové plnenie príjmov bolo ku koncu roka 2013 dobré.

### Sumarizácia výdavkov za rok 2013 – pôvodný rozpočet a skutočnosť k 31.12.2013

P.č.	Názov programu	Pôvodný rozpočet	% podiel	Skutočnosť k 31.12.2013	% podiel
1.	Výdavky verejnej správy	773 625	18,76	713 418	18,34
2.	Poskytovanie služieb zákazníkom	15 418	0,37	14 661	0,36
3.	Verejný poriadok a bezpečnosť	111 717	2,71	114 369	2,94
4.	Propagácia a prezentácia mesta	12 015	0,29	10 419	0,27
5.	Cestná doprava	407 736	9,88	456 360	11,73
6.	Zlepšenie odpadového hospodárstva	194 322	4,72	210 738	5,42
7.	Správa prenajímaného majetku mesta	69 425	1,68	51 657	1,32
8.	Prostredie pre život	586 820	14,23	515 097	13,24
9.	Šport	88 958	2,16	86 607	2,27
10.	Kultúra	281 314	6,82	155 176	3,98
11.	Vzdelávanie	1 505 446	36,50	1 490 194	38,31
12.	Sociálna pomoc a sociálne služby	75 311	1,83	70 681	1,82
13.	Rozvoj mesta	2 050	0,05	60	0,00
<b>SPOLU</b>		<b>4 124 157</b>	<b>100</b>	<b>3 889 437</b>	<b>100</b>

Zdroj: Rozpočet mesta Nová Baňa na roky 2013 – 2015



## Program rozvoja mesta Nová Baňa na roky 2014-2020

Pri plánovanom rozpočte celkové výdavky dosiahli hodnotu 4 124 157 EUR, výška celkových výdavkov k 31.12.2013 dosiahla hodnotu 3 889 437 EUR. Až 36,50% pri plánovanom rozpočte (skutočnosť – 38,31%) boli výdavky na Program 11 – Vzdelávanie, potom nasledoval Program 1 – Výdavky verejnej správy pri plánovanom rozpočte – 18,76% a skutočnosť – 18,34% a nakoniec Program 8 – Prostredie pre život, plánovaný rozpočet – 14,23% a skutočnosť – 13,24%.

Skutočný výsledok hospodárenia za rok 2013 bol prebytok bežného rozpočtu 370 410 EUR, ide o rozdiel medzi bežnými príjmami a bežnými výdavkami, schodok kapitálového rozpočtu 111 671 EUR, čo bol rozdiel medzi kapitálovými príjmami a kapitálovými výdavkami, **výsledok rozpočtového hospodárenia bol prebytok 258 739 EUR.**

Z toho dôvodu, že splátky úverov dosiahli hodnotu 270 108 EUR a príjmy z finančných operácií boli 207 144 EUR, vznikol schodok finančných operácií vo výške 62 964 EUR, ktorý bol pokrytý výsledkom rozpočtového hospodárenia. **Výsledkom hospodárenia bol celkový prebytok 195 775 EUR.**

Z prebytku hospodárenia sa tvoria peňažné fondy obce. Rezervný fond najmenej vo výške 10% z prebytku. Fond rozvoja bývania sa tvorí z prostriedkov, ktoré mesto získalo z predaja bytov a môžu byť použité len na obnovu a rozvoj bytového fondu a výstavbu a obnovu infraštruktúry mesta. Na účely tvorby peňažných fondov sa z prebytku vylučujú nevyčerpané účelovo určené prostriedky určené pre ZŠ J. Zemana vo výške 408,34 EUR. Upravený prebytok rozpočtu za rok 2013 sa navrhol previesť do fondu rozvoja bývania vo výške 125 EUR a do rezervného fondu vo výške 195 241,18 EUR.



## Program hospodárskeho a sociálneho rozvoja mesta Nová Baňa na roky 2014-2020

*Plánovaný rozpočet mesta na roky 2014 – 2015 – 2016* bol schválený uznesením MsZ č.57/2013 zo dňa 13.12.2013 ako vyrovnaný, príjmy a výdavky boli vo výške 4 102 685 EUR.

Príjmy	ROK 2014				ROK 2015			
	Bežný rozpočet	Kapitálový rozpočet	Finančné operácie	Spolu	Bežný rozpočet	Kapitálový rozpočet	Finančné operácie	Spolu
Daňové príjmy	2 266 788	x	x	2 266 788	2 266 788	x	x	2 266 788
Nedaňové príjmy	445 104	x	x	445 104	435 104	x	x	435 104
Granty a transfery - bežné	580 685	x	x	580 685	628 499	x	x	566 099
Kapitálové príjmy	x	133 177	x	133 177	x	56 783	x	56 783
Granty a transfery - kapitálové	x	2 925	x	2 925	x	x	x	x
SPOLU	3 292 577	136 102		3 428 679	3 330 391	56 783	x	3 324 774
Príjmy školských zariadení	90 006	x	x	90 006	90 006	x	x	90 006
<b>Spolu príjmy</b>	<b>3 382 583</b>	<b>136 102</b>	<b>x</b>	<b>3 518 685</b>	<b>3 420 397</b>	<b>56 783</b>	<b>x</b>	<b>3 414 780</b>
Výdavky	Bežný rozpočet	Kapitálový rozpočet	Finančné operácie	Spolu	Bežný rozpočet	Kapitálový rozpočet	Finančné operácie	Spolu
Výdavky verejnej správy	524 584	149 350	120 112	794 046	499 064	x	176 235	675 299
Poskytovanie služieb zákazníkom	16 555	2 710	x	19 265	15 238	2 737	x	17 975
Verejný poriadok a bezpečnosť	100 378	x	x	100 378	99 930	x	x	99 930
Propagácia a prezentácia mesta	6 916	x	x	6 916	5 736	x	x	5 736
Cestná doprava	336 689	7 160	x	343 849	308 738	x	x	308 738
Zlepšenie odpadového hospodárstva	191 113	11 040	x	202 153	204 465	x	x	204 465
Správa prenajímaného majetku mesta	85 856	x	x	85 856	80 595	x	x	80 595
Prostredie pre život	251 853	4 990	x	256 843	254 780	x	x	254 780
Šport	61 091	x	x	61 091	61 025	x	x	61 025
Kultúra	165 024	3 900	x	165 024	154 726	x	x	154 726
Vzdelávanie	1 551 099	421 600	x	1 972 699	1 524 477	x	x	1 524 477
Sociálna pomoc a sociálne služby	88 815	x	x	88 817	89 434	x	x	89 434
Rozvoj mesta	x	1 950	x	1 950	x	x	x	x
<b>Spolu výdavky</b>	<b>3 379 873</b>	<b>602 700</b>	<b>120 112</b>	<b>4 102 685</b>	<b>3 298 208</b>	<b>2 737</b>	<b>176 235</b>	<b>3 477 180</b>



## Program rozvoja mesta Nová Baňa na roky 2014-2020

Príjmy	ROK 2016			
	Bežný rozpočet	Kapitálový rozpočet	Finančné operácie	Spolu
Daňové príjmy	2 344 788	x	x	2 344 788
Nedaňové príjmy	435 004	x	x	435 004
Granty a transfery - bežné	563 335	x	x	563 335
Kapitálové príjmy	x	6 783	x	6 783
Granty a transfery - kapitálové	x	x	x	x
SPOLU	3 343 127	6 783	x	3 349 910
Príjmy školských zariadení	90 006	x	x	90 006
Spolu príjmy	3 433 133	6 783	x	3 439 916
Výdavky	Bežný rozpočet	Kapitálový rozpočet	Finančné operácie	Spolu
Výdavky verejnej správy	489 180	x	177 390	666 570
Poskytovanie služieb zákazníkom	15 264	x	x	15 264
Verejný poriadok a bezpečnosť	100 070	x	x	100 070
Propagácia a prezentácia mesta	5 737	x	x	5 737
Cestná doprava	311 299	x	x	311 299
Zlepšenie odpadového hospodárstva	199 366		x	199 366
Správa prenajímaného majetku mesta	68 595	x	x	68 595
Prostredie pre život	258 414		x	258 414
Šport	61 025	x	x	61 025
Kultúra	155 856		x	155 856
Vzdelávanie	1 537 632	x	x	1 537 632
Sociálna pomoc a sociálne služby	90 088	x	x	90 088
Rozvoj mesta	x	x	x	x
<b>Spolu výdavky</b>	<b>3 292 526</b>	<b>6 783</b>	<b>177 390</b>	<b>3 469 916</b>

Zdroj: Rozpočet mesta Nová Baňa na roky 2014-2016

Finančné operácie	Rozpočet 2014		Rozpočet 2015		Rok 2016	
	Finančné operácie	Rozpočet spolu	Finančné operácie	Rozpočet spolu	Finančné operácie	Rozpočet spolu
Prevod prostriedkov z rezervného fondu	34 000	34 000	0	0	30 000	30 000
Prevod prostriedkov z fondu rozvoja bývania	x	x	0	0	x	x
Bankový úver krátkodobý	550 000	550 000	0	0	x	x
<b>SPOLU</b>	<b>584 000</b>	<b>284 000</b>	<b>0</b>	<b>0</b>	<b>30 000</b>	<b>30 000</b>

Zdroj: Rozpočet mesta Nová Baňa na roky 2014-2016



## **Program hospodárskeho a sociálneho rozvoja mesta Nová Baňa na roky 2014-2020**

Programový rozpočet mesta Nová Baňa na roky 2014 – 2016 zachytáva jeho predpokladaný vývoj. Nedostatok finančných prostriedkov v oblasti hospodárskeho života má negatívny vplyv aj na rozvoj mesta. Z toho dôvodu, je potrebné neustále zhodnocovanie viacročných plánov a s veľkou zodpovednosťou určovať priority budúceho rozvoja s ohľadom na zabezpečenie štandardných služieb pre obyvateľov mesta. Naplánované finančné prostriedky, aktivity úzko súvisia s aktivitami predchádzajúcich období, navzájom na seba nadväzujú a ich hlavným cieľom je znižovanie nákladov, zlepšovanie energetickej hospodárnosti budov a zariadení, celkového zlepšovania kvality života v meste, zvyšovania atraktivity územia z hľadiska rozvoja cestovného ruchu.

### **7.3 Popis majetku mesta**

V súlade so zákonom o účtovníctve č.431/2002 Z.z. v znení neskorších predpisov a v zmysle Zásad hospodárenia s majetkom mesta Nová Baňa, bolo ku dňu 31.12.2013 vykonaná riadna inventarizácia majetku mesta Nová Baňa.

Majetok mesta spravujú nasledovné subjekty:

- Mestský úrad,
- Technické služby mesta – príspevková organizácia,
- Mestský bytový podnik Nová Baňa, s.r.o.,
- Mestské lesy, spol. s r.o. Nová Baňa
- Školské zariadenia s právnou subjektivitou:
  - Základná škola J. Zemana,
  - Centrum voľného času,
  - Materská škola Nábrežná,
  - Základná umelecká škola.

Na Mestskom úrade bola vykonaná inventúra všetkého majetku, teda účty aktív ako dlhodobý majetok nehmotný, hmotný a finančný vrátane oprávok a opravných položiek, účty zúčtovania medzi subjektmi verejnej správy, zásoby a pohľadávky vrátane opravných položiek, peňažné prostriedky, finančné účty a účty časového rozlíšenia aktívne. Inventarizované boli tiež záväzky, teda účty pasív prezentujúce cudzie zdroje ako rezervy, účty zúčtovania medzi subjektmi verejnej správy, záväzky, úvery a taktiež účty časového rozlíšenia pasív.





**Program rozvoja  
mesta Nová Baňa na roky 2014-2020**

**BILANCIA AKTÍV A PASÍV k 31.12.2013**

**AKTÍVA**

<b>A.</b>	<b>Neobežný majetok</b>	<b>16 393 952</b>
<b>A.I</b>	<b>Dlhodobý nehmotný majetok</b>	<b>38 601</b>
2.	Softvér	13 647
	oprávky	-13 647
6.	Obstaranie DDNM	38 601
<b>A.II.</b>	<b>Dlhodobý hmotný majetok spolu</b>	<b>20 274 536</b>
I.	v tom: pozemky	6 134 679
4.	stavby	12 598 134
5.	stroje a prístroje	211 498
6.	dopravné prostriedky	1 222 127
11.	investície	108 098
	Oprávky k DHM	- 5 792 601
<b>A.III.</b>	<b>Dlhodobý finančný majetok</b>	<b>1 873 416</b>
1.	v tom: podiely v dcérskej ÚJ	416 600
3.	cenné papiere	1 456 816
	<b>Opravné položky k dlhodobému finančnému majetku</b>	<b>0</b>

<b>B.</b>	<b>Obežný majetok</b>	<b>3 274 339</b>
<b>B.I</b>	<b>Zásoby</b>	<b>17 849</b>
1.	Materiál na sklade	13 554
5.	Tovar na sklade	4 295
<b>B.II</b>	<b>Zúčtovanie medzi subjektmi VS</b>	<b>2 658 778</b>
1.	Zúčtovanie odvodov príjmov RO	103
3.	Zúčtovanie transferov obce	2 658 675
<b>B.III.</b>	<b>Dlhodobé pohľadávky</b>	<b>0</b>
<b>B.IV.</b>	<b>Krátkodobé pohľadávky</b>	<b>122 584</b>
1.	Odberatelia	8 143
4.	Poskytnuté prevádzkové preddavky	498
8.	Z nedaňových príjmov	111 045
9.	Z daňových príjmov	45 117
10.	Pohľadávky voči zamestnancom	23
	Opravná položka k pohľadávkam	-42 242
<b>B.V.</b>	<b>Finančné účty</b>	<b>475 128</b>
1.	Pokladnica	1 874
2.	Ceniny	1 021
3.	Bankové účty	472 233

<b>C.</b>	<b>Časové rozlíšenie</b>	<b>3 027</b>
2.	Náklady budúcich období	557
3.	Príjmy budúcich období	2 470
<b>A+B+C</b>	<b>SPOLU MAJETOK</b>	<b>19 671 318</b>



**Program rozvoja  
mesta Nová Baňa na roky 2014-2020**

**PASÍVA**

<b>A.</b>	<b>Vlastné imanie a záväzky</b>	<b>13 862 850</b>
<b>A.I</b>	<b>Oceňovacie rozdiely súčet</b>	<b>202 965</b>
A.I.1	Oceňovacie rozdiely z precen. majetku	202 965
<b>A.III.</b>	<b>Výsledok hospodárenia</b>	<b>13 659 885</b>
1.	Nevysporiadaný VH minulých rokov	13 939 119
2.	VH za účtovné obdobie	-279 234

<b>B.</b>	<b>Záväzky</b>	<b>1 995 265</b>
<b>B.I.</b>	<b>Rezervy</b>	<b>232 555</b>
2.	Ostatné rezervy	204 000
4.	Ostatné krátkodobé rezervy	28 555
<b>B.II.</b>	<b>Zúčtovanie medzi subjektmi VS</b>	<b>408</b>
5.	Ostatné zúčtovanie rozpočtu obce	408
<b>B.III.</b>	<b>Dlhodobé záväzky</b>	<b>1 698 118</b>
1.	Ostatné dlhodobé záväzky	1 695 840
4.	Záväzky zo sociálneho fondu	2 278
<b>B.IV.</b>	<b>Krátkodobé záväzky</b>	<b>64 184</b>
1.	Dodávatelia	9 563
3.	Prijaté preddavky	6 410
5.	Nevyfakturované dodávky	1 502
9.	Iné záväzky	25 499
12.	Zamestnanci	1 285
14.	Zúčtovanie s orgánmi NP	17 266
15.	Daň z príjmov	0
16.	Ostatné priame dane	2 659
<b>B.V.</b>	<b>Bankové úvery a výpomoci</b>	<b>0</b>
1.	Bankové úvery dlhodobé	0
2.	Bežné bankové úvery	0

<b>C.</b>	<b>Časové rozlíšenie</b>	<b>3 813 203</b>
1.	Výdavky budúcich období	0
2.	Výnosy	3 813 203
<b>A+B+C</b>	<b>SPOLU VLASTNÉ IMANIE a ZÁVÄZKY</b>	<b>19 671 318</b>

Zdroj: Inventarizácia majetku mesta Nová Baňa k 31.12.2013, Mesto Nová Baňa



## Program hospodárskeho a sociálneho rozvoja mesta Nová Baňa na roky 2014-2020

### TECHNICKÝ STAV BUDOV MESTA NOVÁ BAŇA

Objekt	Vykurovanie	Okná, dvere	Iné	Využitelnosť
Budova KD Štále	Elektrické pece, energeticky náročné	Drevené, vstup dvere	Zlý stav kuchynskej linky a spotrebičov, opadaná omietka	Kultúrne podujatia a súkromné akcie (5x za rok)
MŠ Nábřežná – EP ul. Kolibská	V roku 2012 - výmena vykurovania na automatické (peletky), vyregulovanie sústavy term. hlavicami, výmena okien – plast, zateplenie podlahy podkrovia Knauf izoláciou	Plastové	Vlhnutie vnútorných stien, pieskovisko + plot, potrebná rekonštrukcia, bojler, svetlá, elektrické ohrievače, wc - staršie	Celoročne
Chata Tajch	Elektrické pece	drevené	Omietka poškodená značne, zateká okolo komína, vnútorné zariadenie v zlom stave, okenice – zlý stav	Rekreácia zamestnancov (jún – september)
Soc. prev. budova Dl. lúka futbalový štadión	Automatické (pelety)	plastové		Celoročne, MFK Nová Baňa
<b>Rekreačný dom Zvonička</b>	<b>Pevné palivo (krb)</b>	<b>Drevené, kovové okenice</b>	<b>Plechová strecha – nutná oprava + náter a oprava stropu po zatečení</b>	<b>Budova nie je využívaná</b>
Objekt M. R. Štefánika – bývalé MsL	Plynový kotol (nový-2014)	plastové	Kompletná rekonštrukcia (2014)	Bude dlhodobo prenajatá pre dobrovoľný hasičský zbor
<b>Klub dôchodcov</b>	<b>Plynové gamatky</b>	<b>Drevené</b>	<b>Popraskané stierky, WC dlažba, obklady- zlý stav</b>	<b>Momentálne nevyužívaná</b>
Mestská knižnica	Plynový kotol	Drevené	Podlaha na 2 poschodí – narušená statika	Celoročne využitá
Budova MsÚ	Plynové z centrálnej kotolni MsÚ	Plastové	V roku 2014 – výmena okien a zateplenie	Celoročne využitá
Radnica	Plynové, kotolňa MsÚ	Drevené	V roku 2014 – vyspravená a natretá fasáda a náter strešnej drevenej krytiny, vymenené žľaby a zvody	V dlhodobom nájme – Pohronské múzeum
<b>Dom obradov – Mestský hostinec, podnikateľské centrum</b>	<b>Plynové, kotolňa MsÚ</b>	<b>Drevené</b>	<b>Porušená omietka</b>	<b>Momentálne nevyužitá – plánovaná výmena okien a zateplenie</b>



## Program rozvoja mesta Nová Baňa na roky 2014-2020

Budova kino Vatra	Plynová kotolňa	Drevené, v časti hliníkové	Krytina strechy v zlom stave	Kultúrne podujatia, výstavy, časť je využívaná celoročne Kultúrnym oddelením
Záhumenský dom - bananáreň	bez	drevené	Strecha z časti rozpadnutá, omietka opadaná, žľaby poškodené	Budova s historickými nálezmi v zlom stave, časť využívaná ako sklad
Veterinárna ordinácia č.1355, Bernolákova 3	Plynový kotol	Plastové	V roku 2011 – rekonštrukcia časti priestorov + fasády	Celoročne v nájme
<b>Bývalá kuchyňa pri CVČ</b>	<b>Bez</b>	<b>Drevené</b>	<b>Strecha azbestová, budova schátralá</b>	<b>V zlom stave, budova nie je využívaná</b>
<b>Kancelárie MsBP, ul. Cintorínska 7</b>	<b>Plynové gamatky</b>	<b>Drevené</b>	<b>Vnútorne stierky nutné vyspraviť</b>	<b>Budova nie je využívaná</b>
Dielne – Cintorínska ul.3 (ZCŠ)	Plynové gamatky	Drevené	Nutné prerobiť WC pre jednu z prevádzok	Celoročne v nájme
Základná škola sv. Alžbety, Školská	Vlastná plynová kotolňa	Plastové		Celoročne v symbolickom nájme
Stredisko služieb – mat. stred Školská 25 (za cirkevnou školou)	Vlastný plynový kotol	Drevené	V roku 2013 – opravené žľaby, vyasfaltovaný dvor a príjazdová cesta	Celoročne v nájme
Prevádzková budova TS Tajch, chata	Elektrické	Drevené	Padajúci svah, stará omietka	V správe TS na rekreáciu zamestnancov
Centrum voľného času	Plynový kotol	Hist.časť- eurookná 2014 Nová časť- plastové 2014	V roku 2012 – zmena vykurovania na plyn, V roku 2015- plánovaná oprava a náter strechy nad sálou	V správe CVČ
Základná umelecká škola	Plynová kotolňa	Plastové-2014	Vlhnutie vnútorných a vonkajších omietok,	V správe ZUŠ
Základná škola	Plynová kotolňa	Plastové 2014 – opravená časť kanalizácie	Nutná kompletná rekonštrukcia kuchyne, kotolňa v zlom stave,	V správe ZŠ
Dom smútku	Elektrické			V správe TS
MŠ Nábrežná	Plynová kotolňa	Plastové, 2014 – výmena okien, zateplenie, oprava strechy, rekonštrukcia vnút. priestorov		V správe MŠ



## Program rozvoja mesta Nová Baňa na roky 2014-2020

Kúpalisko		Drevené	Budova, bazény, areál v zlom stave	Areál nie je využívaný
Objekt – autobusová čakáreň	Elektrické pece	plastové		Celoročne v nájme
MŠ Nábrežná – EP ul. Štúrova	Plynové kotle	Eurookná + plastové okná	Klesajúca betónová podlaha v jednej y miestností	V správe MŠ
KD Bukovina	Pevné palivo (drevo)	Pôvodné drevené	Strecha v veľmi zlom stave	Kultúrne podujatia a súkromné akcie (4x ročne)
<b>Prevádzkový objekt Nábrežná 21</b>	<b>Centrálne plynová kotolňa</b>	<b>Pôvodné drevené</b>	<b>Zatekanie strechy</b>	<b>Časť priestorov momentálne nevyužívaná</b>
Bývalé kiosky – ul. Osvety	Plynový kotol	Plastové		Celoročne v nájme
Dom služieb – Bernolákova 11	Plynová kotolňa	Časť plastové, časť pôvodné drevené	Zvyšné nevymenené pôvodné drevené okná v zlom stave	Celoročne v nájme
Dom služieb – Bernolákova 13	Plynová kotolňa	Pôvodné drevené	drevené okná vo veľmi zlom stave	
Hájenka Bukovina	Pevné palivo	Drevené		V správe MsL Nová Baňa
Síta – prekládková stanica				V dlhodobom nájme
Manipulačná chatka pastierska	Na pevné palivo	drevené		V dlhodobom nájme Poľovníckou spoločnosťou mesta
Banská dolina – objekt lesného hospodárstva	Na pevné palivo	drevené		V dlhodobom nájme
Kalvárska 37, DCS LIPA a MC Gašparko	Plynové kotle	Drevené	2012 – rekonštrukcia časti priestorov	V dlhodobom nájme DCS LIPA a MC Gašparko

Zdroj: MsÚ Nová Baňa



## Program rozvoja mesta Nová Baňa na roky 2014-2020

### 7.4 Štrukturálne fondy – programové obdobie 2007-2013

Cieľom štrukturálnej a regionálnej politiky Európskeho spoločenstva bolo vyrovnanie rozdielov medzi bohatými a chudobnými regiónmi v členských krajinách EÚ. Táto politika bola založená na finančnej solidarite medzi regiónmi a vyznačovala sa poskytovaním finančnej pomoci do regiónov, ktoré nedosahujú primeranú úroveň ekonomického a sociálneho rozvoja. Pomoc sa realizovala pomocou štrukturálnych fondov a Kohézneho fondu, ktoré boli hlavnými finančnými nástrojmi európskej regionálnej politiky. Pre obdobie rokov 2007-2013 bola regionálna politika realizovaná prostredníctvom nasledovných štrukturálnych fondov:

- Európsky fond regionálneho rozvoja (EFRR/ERDF)
- Európsky sociálny fond (ESF)
- Kohézny fond (KF)

V rámci programového obdobia 2007-2013 boli v meste Nová Baňa schválené a realizované nasledovné projekty financované prostredníctvom štrukturálnych fondov:

- **Projekt „Zvýšením kvality služieb samosprávy k spokojnosti občanov“**, tento projekt bol spolufinancovaný z Európskeho sociálneho fondu. Termín realizácie: 05/2008 – 07/2008. Výška schváleného NFP: 27 063,19 EUR. Hlavným cieľom projektu bolo poskytnutie potrebnej kvalifikácie a zvyšovanie odbornosti zamestnancov v oblasti IKT a komunikačných zručností.
- **Projekt „Úprava zložiek biologicky rozložiteľných odpadov pred ich zhodnotením v regióne Nová Baňa“**, tento projekt bol spolufinancovaný EÚ z Kohézneho fondu v rámci OP Životné prostredie. Termín realizácie: 03/2009 – 10/2010. Výška schváleného NFP: 562 441,97 EUR. Hlavným cieľom projektu bolo zvýšenie množstva upravených zložiek biologicky rozložiteľného odpadu pred ich zhodnotením v regióne Nová Baňa obstaraním a prevádzkou špecializovaných zariadení.
- **Projekt „Rekonštrukcia objektov komplexu Základnej školy Jána Zemana v Novej Bani“**, tento projekt bol spolufinancovaný z Regionálneho operačného programu. Termín realizácie: 03/2009 – 11/2010. Výška schváleného NFP: 1 132 022,51 EUR. Hlavným cieľom projektu bolo zlepšenie podmienok pre realizáciu vzdelávacieho procesu prostredníctvom rekonštrukcie školského zariadenia.
- **Projekt „Rekonštrukcie chodníkov, úprava spevnených plôch a verejnej zelene v meste Nová Baňa – Regenerácia centra mesta“**, tento projekt bol spolufinancovaný z Regionálneho operačného programu. Termín realizácie: 05/2010 – 08/2012. Výška schváleného NFP: 1 128 691,48 EUR. Cieľom projektu bolo skvalitnenie hmotnej infraštruktúry v centre mesta Nová Baňa za účelom zlepšenia kvality života v meste a zvýšenia atraktivity mesta v rozvoji cestovného ruchu.
- **Projekt „Nákup čistiacej techniky pozemných komunikácií v meste Nová Baňa“**, tento projekt bol spolufinancovaný z Kohézneho fondu EÚ v rámci OP Životné prostredie. Termín realizácie: 05/2010 – 10/2011. Výška získaného NFP: 602 882,83 EUR. Cieľom projektu bolo zakúpenie a zavedenie čistiacej techniky pozemných komunikácií do



## Program rozvoja mesta Nová Baňa na roky 2014-2020

prevádzky, čím bude dochádzať k znižovaniu znečistenia ovzdušia pochádzajúceho z predchádzajúcej údržby komunikácií.

- *Projekt „Modernizácia verejného osvetlenia v meste Nová Baňa“, tento projekt bol spolufinancovaný z Kohézneho fondu EÚ v rámci OP Životné prostredie. Termín realizácie: 03/2012 – 02/2013. Výška schváleného NFP: 206 948,95 EUR. Cieľom projektu bolo zníženie energetickej náročnosti verejného osvetlenia v meste Nová Baňa.*

### 8. Hodnotenie PHSR mesta Nová Baňa 2007-2013

Napĺňanie vízie rozvoja mesta Nová Baňa *„Nová Baňa – progresívne mesto, ktoré sa prioritne zameriava na potreby svojich obyvateľov, ako aj obyvateľov svojho regiónu a intenzívne podporuje trvalo udržateľný rozvoj v záujmovom priestore. Mesto bude priťahovať obyvateľov i návštevníkov svojou unikátnou polohou, históriou i priateľským prostredím pre život a podnikanie – bude mestom spokojných a sebavedomých ľudí, ktorým bude poskytovať priaznivé podmienky pre ich vlastnú osobnú iniciatívu, schopnosti a cestu za vlastným šťastím“* v období rokov 2007-2013 bola zabezpečovaná stratégiou rozvoja v piatich prioritných (kľúčových) osiach. V rámci každej boli definované prioritné oblasti, bližšie rozpracované do priorít cieľov, opatrení a aktivít. Všetky prioritné osi sa prelínali s horizontálnymi prioritami Komunikácia a informatizácia a Rovnosť príležitostí.

Program hospodárskeho a sociálneho rozvoja mesta Nová Baňa bol vytvorený v nadväznosti na NSRR, Regionálny operačný program a Program hospodárskeho, sociálneho a kultúrneho rozvoja Banskobystrického samosprávneho kraja. Globálnym cieľom PHSR mesta Nová Baňa 2007-2013 bola podpora vyváženého rozvoja v meste prostredníctvom postupného zvyšovania jeho konkurencieschopnosti. Strategickým cieľom mesta bolo vytvorenie vhodného podnikateľského a trvalo udržateľného prostredia, ktoré bude podporovať vlastné úsilie a výkony obyvateľov pri tvorbe pracovných príležitostí, bude založené na akceptácii vlastníckych práv jednotlivcov a povedie jednotlivcov k dobrovoľnej zodpovednosti o sociálne slabších a o životné prostredie.

PHSR mesta Nová Baňa bol rozdelený do 5 prioritných osí, v rámci ktorých sa počas rokov 2007 až 2013 realizovali rozvojové projektové zámery, buď financované zo štrukturálnych fondov EÚ, alebo mestského rozpočtu.

Plnenie globálneho cieľa a strategických cieľov sa dosiahlo prostredníctvom súboru priorít a opatrení. O konkrétnom spôsobe realizácie navrhnutých aktivít a ich rozsahu rozhodovalo Mestské zastupiteľstvo ako vrcholný orgán mesta, pri ich plnení sa prihliadalo na aktuálny stav a aktuálne možnosti financovania.

Okrem definovaných prioritných oblastí a opatrení mesto počas obdobia rokov 2007 až 2013 realizovalo rôzne aktivity, ktoré boli v súlade so stanovenými strategickými cieľmi rozvoja mesta a napomáhali naplňovať globálny cieľ PHSR mesta Nová Baňa (viď príloha č. 1).





## Program rozvoja mesta Nová Baňa na roky 2014-2020

### 9. Vyhodnotenie dotazníkového prieskumu

Dotazníkový prieskum bol realizovaný medzi obyvateľmi mesta Nová Baňa v mesiaci júl – august 2014. Cieľom prieskumu bolo zistiť názory obyvateľov mesta na rôzne témy týkajúce sa života v meste. Prieskum je jednou z etáp procesu tvorby Programu hospodárskeho a sociálneho rozvoja mesta Nová Baňa.

Dotazník bol zverejnený na internete a v Novobanských novinách. Prieskum bol realizovaný na vzorke obyvateľov vo všetkých vekových kategóriách. Získali sme 367 vyplnených dotazníkov.

Výsledky z dotazníkového prieskumu sú uvedené v Prílohe č.2.

### 10. SWOT analýza

SWOT analýza je zhodnotenie silných a slabých stránok, príležitostí a ohrození mesta Nová Baňa s cieľom stanoviť špecifické prednosti mesta a súčasne rozhodnúť o opatreniach na odstránenie nedostatkov, problémov, ktoré obmedzujú ďalší rozvoj mesta. Na základe SWOT analýzy možno presnejšie definovať najvhodnejšie ciele, ktoré by zužitkovali najvýraznejšie predpoklady a pozitívne rozvojové impulzy a eliminovali problémy a prípadné riziká. Pomáha tiež identifikovať prioritné oblasti, na rozvoj ktorých sa v budúcnosti treba orientovať.

Silné a slabé stránky pomenúvajú súčasný stav riešenej problematiky v samospráve z hľadiska vnútorných faktorov – čo je v území pozitívne a negatívne.

Príležitosti a ohrozenia vyjadrujú predpoklad vplyvu vonkajších faktorov na budúci rozvoj územia.

V analýze ďalej rozlišujeme pozitívne a negatívne faktory. Pozitívne faktory (silné stránky, príležitosti) predstavujú rozvojové možnosti – faktory rozvoja, negatívne faktory (slabé stránky a ohrozenia) predstavujú problémy – disparity.

Matica analýzy SWOT			
	Pozitívny vplyv	Negatívny vplyv	
Vnútorné faktory	<b>S</b> Strenghts Silné stránky	<b>W</b> Weaknesses Slabé stránky	Súčasnosť
Vonkajšie faktory	<b>O</b> Opportunities Príležitosti	<b>T</b> Threats Ohrozenia	Budúcnosť



## Program rozvoja mesta Nová Baňa na roky 2014-2020

<b>SOCIÁLNA POLITIKA</b>	
<b>Ľudské zdroje – trh práce</b>	
<b>Silné stránky</b>	<b>Slabé stránky</b>
Stabilné zamestnávateľské a podnikateľské subjekty pôsobiace na území mesta.	Nedostatok pracovných príležitostí v meste.
Znižovanie miery nezamestnanosti s predpokladom udržania klesajúceho trendu.	Znižovanie počtu ekonomicky aktívnych obyvateľov mesta.
Kapacity stredného školstva (v rámci existujúcej siete).	Nedostatok kvalifikovanej pracovnej sily pre potreby miestneho priemyslu.
Rast počtu obyvateľov s dosiahnutým stredným odborným a vysokoškolským vzdelaním.	Stagnácia prirodzeného prírastku obyvateľov mesta narodením.
Personálne kapacity a skúsenosti s implementáciou projektov v rámci aktívnej politiky trhu práce.	Starnutie obyvateľstva a s tým súvisiaca veková nevyváženosť.
<b>Príležitosti</b>	<b>Ohrozenia</b>
Zvyšovanie kvalifikovanej pracovnej sily a napĺňanie potrieb trhu práce.	Odchod pracovnej sily do miest s vyššou kvalitou života.
Využívanie dotačných nástrojov a finančných mechanizmov v oblasti rozvoja ľudských zdrojov a aktívnych opatrení trhu práce.	Nárast počtu obyvateľov so stredoškolským odborným vzdelaním bez maturity i s maturitou.
Vytváranie podmienok zo strany štátu pre zosúladienie zručností a potrieb trhu práce, podpora celoživotného vzdelávania.	Legislatívne zmeny v oblasti pracovného práva – zvýhodňujúce ekonomicky neaktívne obyvateľstvo voči ekonomicky aktívnemu obyvateľstvu.
	Nízky záujem o existujúce vytvorené technické odbory odrážajúce potreby trhu práce.
	Nedostatočne motivujúca legislatíva pre mladých absolventov a ich vzrastajúci nezáujem o umiestnenie na trhu práce.
<b>Školstvo - vzdelávanie</b>	
<b>Silné stránky</b>	<b>Slabé stránky</b>
Široká sieť školských zariadení (predškolského, základného, stredného a mimoškolského vzdelávania) zriadených viacerými zriaďovateľmi.	Neexistujúce zariadenie školských jasí.
Spojená škola pre telesne postihnutú mládež.	Zastarané vnútorné vybavenie MŠ.
Zvýšená efektivita riadenia materských škôl – vytvorenie jedného subjektu a s tým súvisiace plne využité priestory budov MŠ ul. Nábrežná.	Nedostatočne vybavený areál MŠ.
Čiastočne zrekonštruovaná budova ZŠ J. Zemana.	Zastarané a poruchové vnútorné rozvody v budove ZŠ J. Zemana (kanalizácia, teplo, elektroinštalácia, kotelňa).
Multifunkčné ihrisko v areáli ZŠ J. Zemana.	Nedostatočné a zastarané materiálno-technické vybavenie odborných učební technického a praktického zamerania v ZŠ J. Zemana.
Vybudované odborné IKT učebne.	Nedostatočne vybavený a zastaraný areál ZŠ J. Zemana.
Dostatočné kapacity a 100%-ná pedagogická odbornosť.	Zastarané technologické vybavenie školskej jedálne pri ZŠ J. Zemana.
Vysoký dopyt po stravovacích službách poskytovaných v škol. jedálni pri ZŠ J. Zemana.	



## Program rozvoja mesta Nová Baňa na roky 2014-2020

CVČ - organizovanie mimoškolských aktivít pre obyvateľov mesta.	
Rozvoj poradenského systému pre deti so špeciálnymi vzdelávacími potrebami.	
Vzdelanostný potenciál mladých ľudí.	
<b>Príležitosti</b>	<b>Ohrozenia</b>
Spolupráca školského systému a podnikateľskej sféry, duálne vzdelávanie.	Nezáujem mladých ľudí o strojársku profesiu, resp. technické vzdelanie vo všeobecnosti.
Získanie nenávratných finančných prostriedkov z fondov EÚ, ŠR a iných zdrojov na zlepšenie materiálno-technických podmienok v školských zariadeniach.	Nové, neustále meniace sa reformy v oblasti vzdelávania.
Podpora zvyšovania kvalifikácie pedagogických zamestnancov zo strany štátu a tým zvyšovanie kvality výchovno-vzdelávacieho procesu.	Nevhodný systém financovania na žiaka, neustále meniaci sa legislatíva v tejto oblasti.
<b>Kultúra a šport</b>	
<b>Silné stránky</b>	<b>Slabé stránky</b>
Mestská knižnica poskytujúca kvalitné informačno-knižničné služby, organizovanie besied.	Nevyhovujúce priestory, v ktorých sídli mestská knižnica.
Pohronské múzeum – stále expozície a výstavy rôzneho zamerania.	Pôsobenie OKI v troch rôznych budovách – , energeticky náročné s komplikáciou vzájomnej komunikácie a zastupiteľnosti zamestnancov.
Existencia aktívnych organizácií, občianskych združení, športových klubov.	Časová kolízia termínov konania podujatí organizovaných rôznymi subjektmi.
Ľudové tradície – remeslá, umelecké tradície, folklór, banícke tradície.	Neexistencia spoločenskej sály s vyššou kapacitou miest.
Široká ponuka celoročných a tradičných kultúrnych, športových a spoločenských podujatí.	Neprevádzkované kino VATRA – zastarané technológie, nevyhovujúci stav budovy.
Dotačná podpora OZ zo strany mesta na kultúrny, spoločenský a športový rozvoj mesta a obyvateľov.	Absencia plaveckých možností.
Podpora činností folklórnych a speváckych skupín, speváckeho zboru zo strany mesta.	Koncentrácia športovej infraštruktúry v centre - chýbajúce ihriská/ oddychové zóny v okrajových častiach mesta.
Zapájanie detí a mládeže do voľnočasových aktivít.	Nedostatočná podpora zimných športov (v súčasnosti nevyužívané zimné stredisko Vojšín, chýbajúca umelá ľadová plocha,...).
Vybudovaná a podporovaná športová infraštruktúra – novovybudované športoviská, detské ihriská, mestský futbalový štadión.	Chýbajúca športová hala (multifunkčná, využiteľná aj pre kultúrne podujatia)
Aktívne zapájanie sa CVČ a ZUŠ do zabezpečovania podujatí organizovaných mestom.	Nedostatočné prepojenie športovísk (infraštruktúra, medzi sebou, s ostatnými už existujúcimi športoviskami)
	Neprepojenie šport a služby (rekreácia, regenerácia a oddych)
	Zlý technický stav KD Bukovina a Štále, ich nedostatočné využitie.
	Zanedbaný, nevyužívaný objekt Zvonička.
<b>Príležitosti</b>	<b>Ohrozenia</b>
Zvýšenie počtu návštevníkov mesta z okolitých	Nedostatok finančných zdrojov na realizáciu



## Program rozvoja mesta Nová Baňa na roky 2014-2020

obcí regiónu.	kultúrnych, spoločenských a športových podujatí.
Vytváranie lepších podmienok pre systematické zapájanie detí a mládeže do voľno-časových aktivít.	Zmena životného štýlu so zameraním na pasívny oddych (TV, počítač) na úkor aktívneho.
Udržanie ľudových tradícií, celoročných kultúrnych a športových podujatí v meste v kombinácii vlastných zdrojov a prostredníctvom získania doplnkových zdrojov financovania.	
Získanie nenávr. finan. prostriedkov z fondov EÚ, ŠR a iných zdrojov na zlepšenie materiálno-techn. podmienok v oblasti kultúry a športu.	
<b>Sociálne služby a sociálna infraštruktúra</b>	
<b>Silné stránky</b>	<b>Slabé stránky</b>
Široká sieť zariadení sociálnych služieb – detský domov, DSS Hrabiny – zariadenie pre seniorov, telesne postihnutú mládež.	Nízka kapacita a škála sociálnych služieb – opatrovateľské služby pre starších obyvateľov.
Podpora činnosti Denného centra seniorov LIPA zo strany mesta.	Absencia spracovaného Komunitného plánu sociálnych služieb.
Poskytovanie sociálnych služieb občanom mesta v súlade s kompetenciami a platnou legislatívou.	Obmedzená dostupnosť akútnej nemocničnej zdravotnej starostlivosti a LSPP, chýbajúca nemocnica.
Dotačná politika mesta pre sociálne slabšie skupiny obyvateľstva.	Nedostatok odborných lekárov, nedostatok zdravotníckych pracovníkov vo vybraných odbornostiach.
Vzdelávanie odborných zamestnancov v sociálnych službách a zvyšovanie ich kvalifikácie	Nedostatok cenovo dostupných a nájomných bytov (vysoké ceny bytov pre mladé rodiny).
Základná ponuka ambulancií súkromných poskytovateľov zdravotnej starostlivosti.	Neexistujúca občianska infraštruktúra pri nákupných centrách COOP Jednota, Lidl.
Poskytovanie služieb Agentúry domácej ošetrovateľskej služby (ADOS).	
V územnom pláne už vymedzené územia na komplexnú bytovú výstavbu (ul. Pod sekvojou).	
<b>Príležitosti</b>	<b>Ohrozenia</b>
Možnosť viac-zdrojového financovania sociálnych služieb.	Vysoký priemerný vek pracovníkov v zdravotníctve.
Legislatívne zakotvenie nových druhov sociálnych služieb.	Nedostatok financií na štátom garantovanú zdravotnú starostlivosť.
Tlak pacientov na kvalitu poskytovanej zdravotnej starostlivosti.	Prehlbovanie sociálnych rozdielov obyvateľstva a tým zvyšovanie nedostupnosti sociálnej a zdravotnej starostlivosti.
Získanie nenávratných finančných prostriedkov z fondov EÚ mestami aj neverejnými poskytovateľmi pre financovanie služieb sociálnej a zdravotnej starostlivosti.	Presun kompetencií v sociálnej oblasti zo štátu na samosprávu bez krytia financovania.
	Uprednostňovanie inštitucionálnych sociálnych služieb pred komunitnými a terénnymi sociálnymi službami tak občanmi ako aj poskytovateľmi sociálnych služieb.
	Zhoršujúca sa dostupnosť zdrav. zariadení.



## Program rozvoja mesta Nová Baňa na roky 2014-2020

<b>HOSPODÁRSKA POLITIKA</b>	
<b>Hospodársky rozvoj a technická infraštruktúra</b>	
<b>Silné stránky</b>	<b>Slabé stránky</b>
Výhodná geografická poloha, dopravná dostupnosť (R1).	Absentujúci passport pozemkov vhodných pre podnikateľské účely v k. ú. mesta.
Etablovaní silní zahraniční investori.	Nevytvorené podmienky pre nových investorov, nedostatok miesta pre výrobné podniky.
Plánované investície do rozširovania výroby existujúcich podnikov (Cortizo Slovakia, s.r.o.) s výhľadom zvyšovania počtu pracovných príležitostí.	Chýbajúce štruktúry pre podporu podnikateľského prostredia (podnikateľský inkubátor, inovačné centrum).
Dlhoročná tradícia vo výrobe minerálnych vlákien.	Nedostatočná ponuka niektorých služieb – kožušníctvo, hodinárstvo, oprava obuvi, servisné služby a podobne.
Dobrá dostupnosť a sústredenosť inštitúcií (úradov) v meste (okrem DÚ).	Nevyhovujúci technický stav budov v majetku mesta – energetická náročnosť častí budov.
Tradícia v pestovaní ovocia, v chove hospodárskych zvierat.	Zlý technický stav miestnych komunikácií, nedostatok chodníkov a parkovacích miest.
Tradícia remeselnej výroby a odborných živností (zručností).	Energeticky náročná prevádzka častí verejného osvetlenia, zastaraná technológia.
Lesnatosť územia a dlhodobá tradícia lesníctva.	Nevhodné podmienky pre chodcov z dôvodu nedomyslených priechodov pre chodcov, ktoré nespĺňajú podmienky bezbariérovosti
Podpora podnikateľských aktivít zo strany mesta.	Nerovnomerný rozvoj mesta medzi mestskou časťou a okrajovými časťami mesta v oblasti technickej infraštruktúry, investícií a využitia hospodárskeho potenciálu.
Budovy vo vlastníctve mesta s možnosťou využitia pre podnikateľské účely.	Nedostatočné technické vybavenie DHZ.
Zrekonštruované centrum mesta.	
Spracovaný audit systému verejného osvetlenia.	
Kamerový systém mesta zabezpečujúci zvýšenú ochranu majetku a obyvateľov v centre mesta.	
Podpora činnosti Dobrovoľného hasičského zboru.	
<b>Príležitosti</b>	<b>Ohrozenia</b>
Inovačný potenciál podnikov pre výskum, vývoj a inovácie podporený nenávratnými finančnými prostriedkami z fondov EÚ.	Legislatíva, ktorá nezohľadňuje úroveň kvalifikovanej sily a úroveň stredného školstva v nadväznosti na trh práce.
Vytváranie synergických efektov pri využívaní rozvojových faktorov prostredníctvom partnerstva so strategickými sociálno-ekonom. partnermi mesta Nová Baňa aj pri vytváraní podmienok pre udržanie existujúcich zamestnávateľov na území mesta.	Nezáujem a nedostatočné využívanie inovačného potenciálu a nedostatočný dopyt po inováciách v podnikateľskej sfére.
Podpora obnovy tradičnej remeselnej výroby a produkcie zo strany štátu.	Neustále sa meniaci legislatíva.
Rozvoj rodinného a individuálneho podnikania – poľnohospodárstvo.	Zvyšovanie administratívnej zaťažnosti podnikateľských subjektov.
Získanie nenávratných finančných prostriedkov z fondov EÚ, ŠR a iných zdrojov na rozvoj a udržanie kvalitnej technickej a občianskej infraštruktúry.	



## Program rozvoja mesta Nová Baňa na roky 2014-2020

Cestovný ruch	
Silné stránky	Slabé stránky
Bohatá banícka a geomontánna história regiónu – banské diela, výroba mlynských kameňov z ryolitu, prvé použitie Potterovho ohňového atmosférického stroja na európskom kontinente.	Absencia koncepcie integrovaného využitia zariadení a existujúcich atraktivít (destinačný marketing).
Postupná obnova kultúrnych pamiatok v meste a podpora zachovania pamätihodností mesta.	Nízke využitie potenciálu členských obcí Združenia mikroregiónu Nová Baňa pre rozvoj CR.
Atraktívne prírodné prostredie – náučný chodník NCH Zvonička, náučný chodník Vojsín, vyhlídkové trasy Nová Baňa - Červená skala - Havrania skala - Háj, Zvonička – Kohútovo, Kalvária, Sedlová skala, Zámčisko a podobne.	Nedostatočne vybudovaná infraštruktúra cestovného ruchu v rekreačnej oblasti TAJCH (WC, šatne, sprchy), nevhodné zloženie vody.
Rôznorodá pôvodná fauna a flóra – lokálne významná mokraď Nová Baňa na Tajchu o rozlohe 50 000 m <sup>2</sup> , p.č.1030, chránené stromy napr. brekyňa na Sitárovom vrchu, Pusztelnikov brečtan, sekvojovce a podobne.	Nevyhovujúca dopravná dostupnosť miestnych turistických lokalít (napr. zlý technický stav cestnej komunikácie do rekreačnej oblasti TAJCH).
Krajinný, prírodný potenciál okrajových častí mesta využiteľný pre obyvateľov z iných aglomerácií ale aj obyvateľov Novej Bane žijúcich v častiach s mestským osídlením.	Chýbajúce produkty cestovného ruchu – pobyty pre jednotlivé cieľové skupiny – rodiny s deťmi, seniori a pod.
Dobré podmienky pre celoročnú turistiku (značené cyklotrasy, vodná, pešia turistika), lyžovanie, jazdectvo, poľovníctvo a rybolov.	Neprevádzkované kúpalisko.
Kvalitná ponuka ubytovacích služieb rôznych kategórií.	Neprevádzkované kino VATRA.
Zlepšujúca sa ponuka stravovacích služieb.	
Dlhodobá tradícia prímestskej rekreačnej oblasti TAJCH.	
Záujem a aktívna spolupráca mesta a poskytovateľov služieb CR pri budovaní infraštruktúry CR.	
Príležitosti	Ohrozenia
Prírodné a kultúrno-historické podmienky mesta ako potenciál pre rozvoj cestovného ruchu v oblasti turizmu, cykloturizmu, vodnej turistiky a rekreácie – využívanie doplnkových zdrojov na financovanie takýchto aktivít.	Nedostatočná propagácia regiónu na národnej a nadnárodnej úrovni.
Predpoklad na rozvoj agroturistiky, vidieckeho cestovného ruchu.	Nepostačujúca motivácia k domácejmu cestovnému ruchu.
Zvyšujúci sa záujem obyvateľstva o zdravý životný štýl.	Nezáujem investorov o rozvoj, budovanie a zvýšenie úrovne služieb v oblasti cestovného ruchu.
Zvyšujúci sa záujem o poznávací a zážitkový CR zo strany používateľov.	
Atraktívne kultúrne podujatia – dlhodobá história a tradícia, napr. folková Nová Baňa.	
Pôsobenie záujmových združení na území mesta – OOCR Región Gron, Združenie mikroregiónu Nová Baňa.	





## Program rozvoja mesta Nová Baňa na roky 2014-2020

Považovanie propagácie infraštruktúry CR (cyklochodník, náučné chodníky, lyžiarske možnosti, atď.) za plnohodnotnú súčasť realizácie CR.	
<b>ENVIRONMENTÁLNA POLITIKA</b>	
<b>Životné prostredie</b>	
<b>Silné stránky</b>	<b>Slabé stránky</b>
Spracovaný Program odpadového hospodárstva.	Vysoký podiel triedených zložiek odpadu vo zväznom zmesovom odpade (vlastné zisťovanie).
Pravidelne zostavovaný a zverejňovaný harmonogram zberu triedeného odpadu.	Zastaranosť technického vybavenia Technických služieb (stav a vybavenie zvozových vozidiel, vybavenosť zberových dvorov a pod.).
Obstaraná technológia na úpravu biologicky rozložiteľných odpadov pred ich zhodnotením.	Nízka úroveň technologického vybavenia Technických služieb (technológia triedenia odpadu na zberných dvoroch).
Existencia dvoch fungujúcich zberných dvorov.	Čierne skládky – veľa odpadu popri cestách.
Základná pravidelná osвета o spôsobe triedenia odpadu.	Nízka uvedomelosť a znalosť občanov v triedení odpadov (preškolenie so strany mesta).
Obstaraná technológia na zníženie znečisťovania ovzdušia - technika na čistenie miestnych komunikácií.	Nedostatočná technická infraštruktúra pre súčasné a budúce projekty (kanalizácia, voda).
Investície mesta do znižovania energetickej náročnosti budov v majetku mesta.	Nedostatočná kontrolná činnosť napojenia obyvateľov na jestvujúcu kanalizáciu, resp. nakladania s odpadom so žúmp.
Zmena palivovej základne v budovách vo vlastníctve mesta vykurovaných elektrickou energiou.	Náročná dostupnosť informácií o správcoch vodných tokov na internete.
Spracovaná štúdia na doplnenie zelene v centre mesta.	Identifikované územia zosuvov pôdy..
Rozmanitá členitosť katastrálneho územia mesta.	
Vzácné prírodné lokality a útvary – NPP Starohutiansky vodopád, PR Bujakov vrch, lokálne významná mokraď TAJCH.	
Vysoká lesnatosť územia mesta.	
Rôznorodá pôvodná fauna a flóra – výskyt chránených rastlín a stromov.	
Zvyšujúci sa záujem obyvateľov o ochranu prírody.	
<b>Príležitosti</b>	<b>Ohrozenia</b>
Zvyšovanie environmentálneho povedomia obyvateľstva v oblasti triedenia odpadu.	Klimatické zmeny (častejší výskyt intenzívnych vln horúčav, výskyt suchých období striedaných s intenzívnymi privalovými zrážkami).
Využitie legislatívy na motiváciu obyvateľstva pre zhodnocovanie odpadov.	Zvyšovanie nákladov na likvidáciu odpadov.
Získanie finančných prostriedkov za zvýšené odovzdané množstvá a komodity vytriedených zložiek odpadov.	Nedostatočné zdroje na likvidáciu čiernych skládok, údržbu mestskej zelene a pasienkov.
Rozvoj nových technológií v oblasti životného	Znečistenie vodných tokov, nebezpečenstvo





## Program rozvoja mesta Nová Baňa na roky 2014-2020

prostredia ako príležitosť pre zvyšovanie kvality životného prostredia.	záplav.
Získanie nenávratných finančných prostriedkov z fondov EÚ na zlepšenie kvality životného prostredia (odpadové hospodárstvo, kanalizačná sieť, ochrana ovzdušia, environmentálna výchova a ďalšie oblasti).	Nedostupnosť nenávratných finančných prostriedkov z fondov EÚ, ŠR a iných zdrojov na zlepšenie kvality služieb poskytovaných mestom v oblasti životného prostredia.
	Nebezpečenstvo povodní – nedostatočné udržiavanie a regulácia potokov (Starohutský a Novobanský).
	Neudržiavanie trávnatých porastov a rozširovanie inváznych a nepôvodných druhov rastlín.

### **Zhodnotenie hlavných disparít a faktorov rozvoja**

#### **Hlavné disparity rozvoja mesta Nová Baňa:**

- Nedostatok kvalifikovanej pracovnej sily pre hlavné odvetvia priemyselných firiem nachádzajúcich sa na území mesta.
- Nevhodná štruktúra učebných odborov pre potreby praxe – zosúladenie ponuky a dopytu na trhu práce.
- Nedostatočné prepojenie vzdelávacieho systému s podnikateľskou sférou.
- Chýbajúce štruktúry poradenských a inovačných centier na podporu podnikateľského prostredia, vrátane vedecko-technologických parkov so zameraním na rozhodujúce odvetvia a tradičné odvetvia.
- Nízka kapacita a škála poskytovaných sociálnych služieb.
- Absencia spracovaného Komunitného plánu sociálnych služieb.
- Chýbajúce produkty cestovného ruchu – pobyty pre jednotlivé cieľové skupiny – rodiny s deťmi, seniori.
- Chýbajúce moderné kultúrne centrum s požadovanou kapacitou cca 500 osôb.
- Nedostatočne vybudovaná infraštruktúra cestovného ruchu v rekreačnej oblasti TAJCH (WC, šatne, sprchy) a chýbajúce verejné WC na námestí sv. Alžbety – mieste prvej zastávky mnohých turistov prichádzajúcich do mesta
- Zastarané a poruchové vnútorné rozvody v budove ZŠ J. Zemana (kanalizácia, teplo, elektroinštalácia, kotolňa).
- Zastarané technologické vybavenie školskej jedálne pri ZŠ J. Zemana.
- Nedostatočné a zastarané materiálno-technické vybavenie odborných učební ZŠ J. Zemana.
- Zastarané vnútorné vybavenie MŠ Nábřežná
- Nedostatočne vybavený areál MŠ Nábřežná.
- Nedostatočné technické vybavenie DHZ.
- Nevyhovujúci technický stav verejných budov vyžadujúcich si rekonštrukciu.
- Nedostatočná technická infraštruktúra pre súčasné a budúce projekty (kanalizácia, voda).
- Zlý technický stav miestnych komunikácií, nedostatok chodníkov a parkovacích miest.
- Energeticky náročná prevádzka časti verejného osvetlenia – zastaraná technológia.



## **Program rozvoja mesta Nová Baňa na roky 2014-2020**

- Zastaranosť technického a technologického vybavenia Technických služieb (stav a vybavenie zvozových vozidiel, vybavenosť zberových dvorov vhodnými priestormi pre skladovanie vytriedených zložiek odpadu a pod.).

### **Hlavné faktory rozvoja mesta Nová Baňa:**

- Výhodná geografická poloha pre tok tovarov a služieb, polohový potenciál mesta, logistické väzby a dopravná dostupnosť rýchlostnou komunikáciou R1.
- Stabilné zamestnávateľské a podnikateľské subjekty pôsobiace na území mesta (etablovaní silní zahraniční investori).
- Budovanie poradenských centier pre rozvoj podnikateľského prostredia.
- Široká sieť školských zariadení (predškolského, základného, stredného a mimoškolského vzdelávania) zriadených viacerými zriaďovateľmi.
- Dostatočný záujem podnikateľov o spoluprácu so strednými školami pri plánovaní a príprave učebných odborov.
- Vytvorenie regionálneho systému celoživotného vzdelávania, spolupráca zástupcov zamestnávateľov a zástupcov sektoru školstva pri tvorbe obsahovej štruktúry stredoškolského štúdia.
- Mestská knižnica poskytujúca kvalitné informačno-knižničné služby, organizovanie besied.
- Existencia aktívnych organizácií, občianskych združení, športových klubov.
- Dotačná podpora OZ zo strany mesta na kultúrny, spoločenský a športový rozvoj mesta a obyvateľov
- Vybudovaná a podporovaná športová infraštruktúra – novovybudované športoviská, detské ihriská, mestský futbalový štadión.
- Široká sieť zariadení sociálnych služieb – detský domov, zariadenie pre seniorov, DSS Hrabiny – telesne postihnutú mládež.
- Pravidelné investovanie do budovania a údržby mestskej technickej infraštruktúry.
- Využitie kultúrno-historického potenciálu a prírodného potenciálu na rozvoj cestovného ruchu.
- Podpora Oblastnej organizácie cestovného ruchu Región GRON, podpora verejno-súkromných partnerstiev.
- Využitie regionálnych produktov, celoročných kultúrnych podujatí v meste, kultúrnych tradícií a remesiel.
- Základná pravidelná osвета o spôsobe triedenia odpadu.
- Investície mesta do znižovania energetickej náročnosti budov v majetku mesta.
- Spracovaná štúdia na doplnenie zelene v centre mesta.
- Možnosť využívania európskych štrukturálnych a investičných fondov v programovom období 2014-2020 a iných zdrojov financovania pre rozvojové zámery mesta.

### Príloha č.3 - Zoznam skratiek použitých v PRM

**BBSK** – Banskobystrický samosprávny kraj

**COM 2014 426** – Pracovný dokument útvarov komisie. Posúdenie národného programu reforiem a programu stability Slovenska na rok 2014. Sprievodný dokument odporúčania, ktoré sa týka národného programu reforiem Slovenska na rok 2014 a ktorým sa predkladá stanovisko rady k programu stability Slovenska na rok 2014.

**ČOV** – čistiareň odpadových vôd

**e-Government** – Súhrn aktivít a nástrojov, prostredníctvom ktorých sú IKT úplne alebo čiastočne integrované do nosných funkcií verejnej správy (VS). Znamená elektronické vládnutie (spravovanie), t.j. on-line aplikáciu IKT v procesoch výkonu správy. V praxi to znamená využívanie on-line e-komunikácie: v rámci inštitúcií VS – G2E (government to employee), medzi inštitúciami VS navzájom – G2G (government to government), medzi VS a verejnosťou – G2P (government to public).

**EÚ** – Európska únia

**EAO** – Ekonomicky aktívne obyvateľstvo. Ekonomicky aktívne obyvateľstvo (EAO) – tvorí súčet priemerného počtu zamestnaných a nezamestnaných v predošlom roku.

**EO** – Ekvivalentný obyvateľ. Predstavuje jednotku, ktorá udáva, aký počet obyvateľov produkuje rovnaké znečistenie ako odpadové vody z výroby jednotkového množstva produktu alebo suroviny. Základom výpočtu je špecifické znečistenie na jedného obyvateľa 60gBSK5 za deň. (Pozn.: BSK5 = biochemická spotreba kyslíka, ktorý spotrebujú organizmy na rozklad znečistenia za 5 dní.)

**EŠIF** – Európske štrukturálne a investičné fondy. Päť štrukturálnych a investičných fondov EÚ, ktoré sa riadia jednotným súborom pravidiel, Európsky fond regionálneho rozvoja (EFRR), Európsky sociálny fond (ESF), Kohézny fond (KF), Európsky poľnohospodársky fond pre rozvoj vidieka (EPFRV), Európsky námorný a rybársky fond (ENRF).

**HDP** – Hrubý domáci produkt

**CHKO** – chránená krajinná oblasť

**NCH** – náučný chodník

**IBV** – individuálna bytová výstavba

**IKT** – Informačno-komunikačné technológie. Zahŕňajú informačné systémy, technológie, ostatné systémy (periférne zariadenia), prevádzku a pripojenia do sietí, ktoré sú určené k napĺňaniu informačných procesov a komunikačných funkcií.

**IROP** – Integrovaný regionálny operačný program

**ITMS** – Informačný monitorovací systém

**MRK** – marginalizované rómske komunity

**MsÚ** – mestský úrad

**MsZ** – mestské zastupiteľstvo

**N/A** – z anglického jazyka (no available, not applicable) vo význame „nie je dostupné“ resp. „nebude využité“.

**NSRR** – národná stratégia regionálneho rozvoja

**NUTS** – z francúzskeho jazyka (Nomenclature des unités territoriales statistiques), skratka pre normalizovanú klasifikáciu územných celkov na Slovensku pre potreby štatistického úradu a Eurostatu.

**Odd.VŽPaSM** – oddelenie výstavby, životného prostredia a správy majetku

**Odd. OKI** – oddelenie kultúry a informácií

**Odd. SO** – správne oddelenie

**Odd. FO** – finančné oddelenie

**OP KŽP** – Operačný program Kvalita životného prostredia

**OECD** – Organizácia pre hospodársku spoluprácu a rozvoj

**PHSR** – Program hospodárskeho a sociálneho rozvoja

**PRM** – Program rozvoja mesta

**SEA** – z anglického jazyka (strategic environmental assesment) vo význame strategické environmentálne hodnotenie, strategické posudzovanie vplyvov na životné prostredie.

**SK NACE** – NACE je akronym používaný na rôzne štatistické klasifikácie ekonomických činností vyvíjané Európskou úniou od roku 1970. NACE poskytuje rámec pre zber a prezentáciu veľkého množstva štatistických údajov podľa ekonomickej činnosti v oblasti hospodárskych štatistík (napr. vo výrobe, zamestnanosti, národných účtoch) a ostatných štatistických oblastiach. Revidovaná klasifikácia ekonomických činností SK NACE Rev.2 je plne harmonizovaná s jej európskou verziou NACE Revision 2 vydanou Nariadením Európskeho Parlamentu a Rady č.1893 / 2006. Používanie tejto klasifikácie, respektíve od nej odvodenéj národnej verzie, je v oblasti štatistiky záväzné pre všetky členské štáty Európskej únie.

**SR** – Slovenská republika

**ŠFRB** – Štátny fond rozvoja bývania

**ŠÚ SR** – Štatistický úrad Slovenskej republiky

**SWOT** – analýza silných a slabých stránok, príležitostí a ohrození

**UoZ** – Uchádzač o zamestnanie. Občan hľadajúci zamestnanie, zaradený do evidencie nezamestnaných na Úrade práce, sociálnych vecí a rodiny po podaní písomnej žiadosti o sprostredkovanie zamestnania. Diponibilný UoZ (Disp.UoZ), ktorý bezprostredne po ponuke voľného pracovného miesta môže nastúpiť do pracovného pomeru.

**ÚPSVaR** – Úrad práce, sociálnych vecí a rodiny

**VÚC** - Vyšší územný celok

**ZMOS** - Združenie miest a obcí Slovenska

**Pozn.** Okrem týchto skratiek materiál využíva iba skratky bežne využívané v administratíve, resp. pri tabuľkových, resp. grafických formách sú použité skratky vysvetlené v sprievodnom texte, v legende/vysvetlivkách príslušnej tabuľky/grafu.



## Program rozvoja mesta Nová Baňa na roky 2014-2020

### Príloha č.4: EX - POST HODNOTENIE PLNENIA PHSR MESTA NOVÁ BAŇA 2007 - 2013

P.č.	Prioritná os rozvoja	Počet prioritných oblastí	Počet opatrení	Ciele
1.	Ľudské zdroje	14	57	<u>Školstvo a vzdelávanie</u> <ul style="list-style-type: none"><li>• Vzdelaní a kultúrni ľudia.</li><li>• Modernizované a účelne vybavené vzdelávacie zariadenia s bezbariérovým prístupom.</li><li>• Zlepšiť podmienky pre aktívny oddych občanov a atraktívne trávenie pobytu pre návštevníkov.</li></ul> <u>Sociálny rozvoj, zdravotníctvo</u> <ul style="list-style-type: none"><li>• Kvalitný a dôstojný život pre všetkých občanov.</li><li>• Udržať zdravotnícke služby s možnosťou rozšírenia špecializovaných zdravotníckych služieb, zdravotnícka osвета.</li></ul> <u>Kultúra</u> <ul style="list-style-type: none"><li>• Zachovanie a rozvíjanie kultúrneho dedičstva a úrovne poskytovaných služieb.</li><li>• Ochrana kultúrneho dedičstva a rozvoj kultúrnych aktivít a služieb.</li><li>• Posilnenie atraktivity mesta a regiónu, rozvoj spolupráce.</li></ul> <u>Bývanie</u> <ul style="list-style-type: none"><li>• Pre všetky skupiny obyvateľov vytvoriť zodpovedajúce podmienky pre bývanie.</li><li>• Revitalizované budovy a verejné priestranstvá pre kvalitnejší život obyvateľov.</li></ul> <u>Nezamestnanosť</u> <ul style="list-style-type: none"><li>• Zvýšenie uplatniteľnosti na trhu práce všetkých uchádzačov o zamestnanie.</li></ul> <u>Starostlivosť o osoby ohrozené sociálnym vylúčením</u> <ul style="list-style-type: none"><li>• Zlepšené sociálne postavenie osôb ohrozených sociálnym vylúčením a posilnenie rovnosti príležitostí pri vstupe na trh práce.</li><li>• Kvalitné vzťahy v rodine.</li><li>• Predchádzanie zhoršovaniu situácie v oblasti závislostí obyvateľov s osobitným dôrazom na deti a mládež.</li></ul>
<b>PLNENIE:</b> Prioritná os Ľudské zdroje		Pribežne počas rokov 2007 až 2014. Projekty boli najviac zamerané na oblasť kultúry, školstva, vzdelávania. Oblasť zdravotníctvo a bývanie – v rámci týchto priorít neboli podané žiadne projekty. Oblasť nezamestnanosť bola riešená prostredníctvom Úradu práce, sociálnych vecí a rodiny cez národné projekty, nástroje aktívnej politiky trhu práce, pomocou ktorých sa aktívne pracovalo s nezamestnanými, či už zvyšovaním ich kvalifikačných predpokladov, alebo vytváraním nových pracovných miest. Oblasť sociálny rozvoj, starostlivosť o osoby ohrozené sociálnym vylúčením mesto riešilo rôznymi formami – poskytnutie jednorazových dávok v hmotnej núdzi, poskytnutie jednorazových dotácií (napr. na nákup potravín, dreva, liekov, ošatenia, hygienických potrieb), poskytovanie opatrovateľskej služby. Mesto podporuje finančným príspevkom sociálne znevýhodnené skupiny občanov – starostlivosť, zlepšovanie ich životných podmienok. Ciele tejto prioritnej osi boli napĺňané prostredníctvom projektov, ktoré sú uvedené v tabuľke.		



## Program rozvoja mesta Nová Baňa na roky 2014-2020

### Ex-post hodnotenie podľa čerpania finančných prostriedkov pri realizácii PHSR

( v tis. EUR na dve desatinné miesta)

P.Č.	Názov aktivity / projektu	Číslo a názov opatrenia	Rok začatia/ Rok dokončenia	Cena podľa vykonávacieho projektu		Objem finančných prostriedkov v príslušnom roku			Finančné prostriedky podľa zdrojov				
				Celkom	Z toho stavebná časť	Rok	Objem finan. prost.	Z toho verejné investície	Štátny rozpočet	Rozpočet samospr. kraja	Rozpočet obce	Rozpočet EÚ	Iné zdroje
1.	Podpora vzdelávacieho procesu v ZŠ J. Zemana – učebné pomôcky pre prvákov	1.1.1. Podpora dostupnosti vzdelávania pre obyvateľov mesta	2012 2014	6,55		2012	2,30	2,30			2,30		
						2013	1,95	1,95			1,95		
						2014	2,30	2,30			2,30		
2.	Obnova budovy a modernizácia vyučovacích priestorov v budove ZUŠ	1.2.1. Modernizácia a rekonštrukcia škôl a školských zariadení	2007 2013	51,08	51,08	2007	18,41	18,41			18,41		
						2008	8,29	8,29			8,29		
						2009	3,65	3,65			3,65		
						2010	12,08	12,08	3,96		8,12		
						2011	1,34	1,34			1,34		
						2012	4,13	4,13			4,13		
						2013	3,18	3,18			3,18		
3.	Zlepšenie technického stavu budovy CVČ	1.2.1. Modernizácia a rekonštrukcia škôl a školských zariadení	2008 2013	44,30	44,30	2008	29,32	29,32			29,32		
						2009	5,25	5,25			5,25		
						2010	4,42	4,42			4,42		



## Program rozvoja mesta Nová Baňa na roky 2014-2020

						2011	1,40	1,40			1,40		
						2012	1,16	1,16			1,16		
						2013	2,75	2,75			2,75		
4.	Zlepšenie technického stavu budovy MŠ Nábřežná – EP ul. Kalvárska	1.2.1. Modernizácia a rekonštrukcia škôl a školských zariadení	2007 2009	8,11	8,11	2007	1, 49	1, 49			1, 49		
						2008	3, 31	3, 31			3, 31		
						2009	3,31	3, 31			3,31		
5.	Zlepšenie technického stavu budovy MŠ Nábřežná – EP ul. Štúrova	1.2.1. Modernizácia a rekonštrukcia škôl a školských zariadení	2007 2010	22,50	22,50	2007	1, 53	1, 53			1, 53		
						2008	16, 99	16, 99			16, 99		
						2009	2 ,25	2, 25	0,96		1, 29		
						2010	1,73	1,73			1, 73		
6.	Zlepšenie technického stavu budovy MŠ Nábřežná – EP ul. Kolibská	1.2.1. Modernizácia a rekonštrukcia škôl a školských zariadení	2007 2009	4,60	4,60	2007	2 ,84	2,84			2, 84		
						2009	1, 76	1,76			1 ,76		
7.	Obnova priestorov ŠJ MŠ Nábřežná a modernizácia. vybavenia ŠJ	1.2.1. Modernizácia a rekonštrukcia škôl a školských zariadení	2007 2009	2,19	2,19	2007	1, 32	1,32			1, 32		
						2009	0,87	0,87			0,87		
8.	Modernizácia vybavenie ŠJ ZŠ J. Zemana a obnova priestorov ŠJ	1.2.2. Obstaranie moderného materiálo-technického vybavenia pre školy a školské	2010	16,83	11, 41	2010	5, 91	5,91			5,91		
			2014			2011	0,85	0,85			0,85		





## Program rozvoja mesta Nová Baňa na roky 2014-2020

		<b>zariadenia</b>				2012	1, 91	1, 91			1, 91		
						2013	2,66	2, 66			2, 66		
						2014	5,50	5 ,50			5 ,50		
9.	<b>Oprava budovy a modernizácia vybavenia ZŠ J. Zemana</b>	<b>1.2.2. Obstaranie moderného materiálo-technického vybavenia pre školy a školské zariadenia</b>	2007 2013	31 ,79	24, 47	2007	2 ,10	2,10			2,10		
						2008	10, 68	10, 68	1,91		8 ,77		
						2010	4, 54	4, 54	3 ,67		0,87		
						2011	2 ,30	2 ,30	2, 30				
						2012	9, 48	0,85	3 ,57		5,91		
						2013	2 ,69	2,69			2, 69		
10.	<b>Dovybavenie ZUŠ hudobnými nástrojmi</b>	<b>1.2.2. Obstaranie moderného materiálo-technického vybavenia pre školy a školské zariadenia</b>	2009 2013	25, 54	25,54	2009	3,32	3 ,32			3, 32		
						2012	21, 19	21, 19			21 ,19		
						2013	1, 03	1, 03			1, 03		
11.	<b>Elektronizácia MŠ Nábrežná – EP ul. Štúrova</b>	<b>1.2.2. Obstaranie moder. MTV pre školy a školské zariadenia</b>	2009	3, 30		2009	3 ,30	3 ,30	3,11		0,19		
12.	<b>Obnova priestorov ŠJ Nábrežná a modernizácia vybavenia ŠJ</b>	<b>1.2.2. Obstaranie moder. MTV pre školy a školské zariadenia</b>	2007	5 ,85		2007	5 ,85	5 ,85			5 ,85		
13.	<b>Nízkoprahové komunitné centrum pre deti a mládež</b>	<b>1.3.3. Zlepšiť dostupnosť, materiálo-technickú vybavenosť zariadení</b>	2010	11,92		2010	11, 92	0,92			0,92	11,00	



## Program rozvoja mesta Nová Baňa na roky 2014-2020

		pre voľnočasové aktivity, informácie a poradenstvo pre občanov 1.4.3. Budovanie objektov a zariadení sociálnej infraštruktúry											
14.	Reštaurovanie portrétov v radnej sieni	1.6.1. Ochrana a starostlivosť o kultúrne, historické a technické pamiatky a využitie pamiatok v CR pri zachovaní ich hodnoty	2007 2012	29,92	29,92	2007	1,99	1,99			1,99		
						2008	2,65	2,65	2,65				
						2011	13,27	13,27	10,00		3,27		
						2012	12,01	12,01	10,00		2,01		
15.	Obnova Súsošia sv.Trojice	1.6.1. Ochrana a starostlivosť o kultúrne, historické a technické pamiatky a využitie pamiatok v CR pri zachovaní ich hodnoty	2012 2017	18,60	15,00	2012	3,60	3,60			3,60		
						2013	15,00	15,00	10,00		5,00		
16.	Obnova portálu a úprava okolia štólne Tag – partner OZ Nová Baňa	1.6.4. Obnova banských pamiatok a ich využitie	2013 2013	4,00	4,00	2013	4,00	1,25			1,25		2,75
17.	Podpora speváckeho zboru Cantus Monte Regis – klavír, jednotné oblečenie	1.7.2. Rozvoj záujmovej umeleckej činnosti a voľnočasových aktivít	2012 2012	3, 09		2012	3 ,09	3, 09			3, 09		
18.	Aktualizácia knižničného fondu mestskej knižnice	1.7.5. Zabezpečenie dostatočného dopĺňania a aktualizácie informačných zdrojov v knižniciach a pamäťových inštitúciách	2011 2013	4 ,01		2011	1, 07	1,07	0,90		0,17		
						2012	1, 44	1,44	1,2		0,24		
						2013	1,50	1,50	1, 20		0,30		



## Program rozvoja mesta Nová Baňa na roky 2014-2020

19.	Ochrana knižničného fondu mestskej knižnice	1.7.5. Zabezpečenie dostatočného dopĺňania a aktualizácie infor. zdroj. v knižn. a pamäť. inšt.	2012 2013	9, 55		2012	3, 03	3, 03	2, 73		0,30		
						2012	6, 52	6,52	5, 32		1, 20		
20.	Podpora SS Vinička – banícke kroje	1.7.8. Zachovanie a rozvoj folklórnych tradícií	2012 2012	1, 00		2012	1, 00						1, 00
21.	Zlepšenie technického stavu budov v majetku mesta – Budova Bernolákova 3	1.10.2. Rekonštrukcia a revitalizácia budov v meste, sídlisk a verejných priestranstiev	2012 2013	27,96	27,96	2012	27, 78	27,78			27, 78		
						2013	0,18	0,18			0,18		
22.	Zlepšenie technického stavu budov v majetku mesta – Budova Bernolákova 11	1.10.2. Rekonštrukcia a revitalizácia budov v meste, sídlisk a verejných priestranstiev	2011 2013	8, 73	8, 73	2011	3, 33	3,33			3, 33		
						2012	3, 14	3,14			3, 14		
						2013	2, 26	2,26			2, 26		
23.	Zlepšenie technického stavu – budov v majetku mesta – Budova Bernolákova 13	1.10.2. Rekonštrukcia a revitalizácia budov v meste, sídlisk a verejných priestranstiev	2011 2013	4, 60		2011	3, 67	3,67			3, 67		
						2013	0,93	0,93			0,93		
24.	Zlepšenie technického stavu budov v majetku mesta – Budova Vináreň	1.10.2. Rekonštrukcia a revitalizácia budov v meste, sídlisk a verejných priestranstiev	2012 2012	2, 69	2, 69	2012	2, 69	2,69			2, 69		
25.	Podpora aktívneho starnutia	1.13.2. Podporovať aktívne starnutie, zosúlad'ovanie pracovného a rodinného života	2012 2012	1, 55		2012	1, 55	1, 55	1,40		0,15		
26.	Modernizácia mestského rozhlasu VISO	A.1.1. Zlepšenie komunikácie s občanmi a informovanosť občanov o dianí v meste, klientsky prístup	2008 2010	44, 33		2008	27, 18	27, 18			27, 18		
						2010	17, 15	17, 15	13, 28		3, 87		



## Program rozvoja mesta Nová Baňa na roky 2014-2020

27.	Vybudovanie klientskeho centra + elektronický dochádzkový systém	A.1.1. Zlepšenie komunikácie s občanmi a informovanosť občanov o dani v meste, klientsky prístup	2011 2011	31, 18		2011	31, 18	31, 18			31, 18		
28.	Automatizovaný prezenčný a hlasovací systém na riadenie zasadnutí MsZ	A.1.1. Zlepšenie komunikácie s občanmi a informovanosť občanov o dani v meste, klientsky prístup	2011	7, 10		2011	7,10	7, 10			7,10		
29.	Modernizácia web stránky mesta + modernizácia počítačovej siete	A.1.1. Zlepšenie komunikácie s občanmi a informovanosť občanov o dani v meste, klientsky prístup	2011 2014	7, 53		2011	7,23	7,23			7,23		
						2014	0,30	0,30			0,30		
30.	Zvýšením kvality služieb samosprávy k spokojnosti občanov	A.1.1. Zlepšenie komunikácie s občanmi a informovanosť občanov o dani v meste, klientsky prístup	2008	27, 06		2008	27, 06	27,06				27,06	
31.	Položenie chráničky pre optické káble + videozáznamy zo zasadnutí MsZ – obstaranie kamery a softvéru	A.1.1. Zlepšenie komunikácie s občanmi a informovanosť občanov o dani v meste, klientsky prístup	2011	1, 92		2011	1, 92	1, 92			1, 92		
32.	Družobné partnerstvá miest- partnerské mesto Mimoň	A.1.3. Budovať partnerskú spoluprácu inštitúcií pôsobiacich v meste na miestnej i regionálnej úrovni, spoluprácu partnerských miest v oblasti kultúrnych, športových aktivít, ....	2008 2009	2,62		2009	2,62	2,62				2,62	



## Program rozvoja mesta Nová Baňa na roky 2014-2020

33.	Digitálna telefónna ústredňa, centrálna tlačiareň + centrálna tlačiareň pre klientske centrum	A.2.3. Podpora zavádzania informačných technológií a ich použitie vo verejnej správe	2011 2012	8, 25		2011	4 ,40	4 ,40			4, 40		
						2012	3, 85	3,85			3,85		
SPOLU:				480,25	282,50		480,25	456,87	86,41	0	349,41	40,68	3,75

Zdroj: MsÚ Nová Baňa



## Program rozvoja mesta Nová Baňa na roky 2014-2020

### Príloha č.4: EX - POST HODNOTENIE PLNENIA PHSR MESTA NOVÁ BAŇA 2007 - 2013

P.č.	Prioritná os rozvoja	Počet prioritných oblastí	Počet opatrení	Ciele
2.	Hospodársky rozvoj a infraštruktúra	3	20	<p><u>Podpora získavania domácich a zahraničných investícií</u></p> <ul style="list-style-type: none"><li>Optimálne prostredie pre zahraniční a domáce podnikateľské aktivity s možnosťou tvorby nových pracovných miest, služieb a produktov.</li></ul> <p><u>Rekonštrukcia a rozvoj občianskej infraštruktúry a vybavenosti</u></p> <ul style="list-style-type: none"><li>Občianska infraštruktúra slúžiaca potrebám obyvateľov mesta.</li></ul> <p><u>Rozvoj a rekonštrukcia dopravnej infraštruktúry</u></p> <ul style="list-style-type: none"><li>Dopravná sieť, ktorá bude podporovať hospodársky rozvoj mesta</li></ul>
PLNENIE: Prioritná os Hospodársky rozvoj a infraštruktúra		Plnenie: priebežne počas rokov 2007 až 2014. Oblasť podpory získavania domácich a zahraničných investícií sa riešilo prostredníctvom vytvorenia priemyselného parku, kde pôsobia najvýznamnejší zamestnávateľia ako KNAUF INSULATION, CORTIZO, TRISTONE a podobne. Počas rokov došlo k dobudovaniu R1, čo určite napomohlo k lepšej dostupnosti mesta. V priebehu rokov 2008 až 2013 bola spracovaná Územno-plánovacia dokumentácia mesta v celkovej sume 38 601 EUR, z toho: rok 2008 (276 EUR – rozpočet obce), rok 2009 (12 609 EUR – rozpočet obce), rok 2010 (1 977 EUR – rozpočet obce), rok 2011 (14 497 EUR – rozpočet obce), rok 2012 (9 721 EUR, z toho 2 779 EUR – štátny rozpočet a 6 942 EUR – rozpočet obce), rok 2013 – 60 EUR.		



## Program rozvoja mesta Nová Baňa na roky 2014-2020

### Ex-post hodnotenie podľa čerpania finančných prostriedkov pri realizácii PHSR

( v tis. EUR na dve desatinné miesta)

P.Č.	Názov aktivity / projektu	Číslo a názov opatrenia	Rok začatia/ Rok dokončenia	Cena podľa vykonávacieho projektu		Objem finančných prostriedkov v príslušnom roku			Finančné prostriedky podľa zdrojov			
				Celkom	Z toho stavebná časť	Rok	Objem finan. prost.	Z toho verejné investície	Štátny rozpočet	Rozpočet obce	Rozpočet EÚ	Iné zdroje
1.	Dovybavenie areálu MŠ Nábřežná hernými prvkami	2.2.3. Rekonštrukcia a rozvoj školskej infraštruktúry a podpora vzdelávania	2012 2012	2,93		2012	2,93	2,93		2,93		
2.	Zlepšenie technického stavu priestorov MŠ Nábřežná	2.2.3. Rekonštrukcia a rozvoj školskej infraštruktúry a podpora vzdelávania	2007 2011	52,77	52,77	2007	16,46	16,46	8,30	8,16		
						2008	15,60	15,60		15,60		
						2009	4,48	4,48		4,56		
						2011	16,23	16,23		16,23		
3.	Zhotovenie projektovej dokumentácie k rekonštrukcii ŠJ ZŠ J.Zemana	2.2.3. Rekonštrukcia a rozvoj školskej infraštruktúry a podpora vzdelávania	2012 2012	4,20		2012	4,20	4,20		4,20		
4.	Obnova a modernizácia vyučovacích priestorov v ZŠ J.Zemana	2.2.3. Rekonštrukcia a rozvoj školskej infraštruktúry a podpora vzdelávania	2009 2011	31,96	31,96	2009	12,30	12,30	10,78	1,52		
						2010	9,29	9,29	9,29			
						2011	10,37	9,51	0,86	9,51		





## Program rozvoja mesta Nová Baňa na roky 2014-2020

P.Č.	Názov aktivity / projektu	Číslo a názov opatrenia	Rok začatia/ Rok dokončenia	Cena podľa vykonávacieho projektu		Objem finančných prostriedkov v príslušnom roku			Finančné prostriedky podľa zdrojov			
				Celkom	Z toho stavebná časť	Rok	Objem finan. prost.	Z toho verejné investície	Štátny rozpočet	Rozpočet obce	Rozpočet EÚ	Iné zdroje
5.	Multifunkčné ihrisko v areáli ZŠ J.Zemana	2.2.3. Rekonštrukcia a rozvoj školskej infraštruktúry a podpora vzdelávania	2011 2013	74,11	71,92	2011	1,36	1,36		1,36		
						2012	72,57	72,57		72,57		
						2013	0,18	0,18		0,18		
6.	Obnova vybavenia budovy kina Vatra – oprava pódia, scénického osvetlenia	2.2.4. Rekonštrukcia a rozvoj kultúrnej infraštruktúry a podpory rozvoja kultúry	2011 2011	10,81	10,81	2011	10,81	10,81		10,81		
7.	Kultúrne centrum - štúdiá a projektová dokumentácia	2.2.4. Rekonštrukcia a rozvoj kultúrnej infraštruktúry a podpory rozvoja kultúry	2012 2014	9, 21	nie je ukončená	2012	6,76	6,76		6,76		
						2013	0,55	0,55		0,55		
						2014	1,90	1,90		1,90		
8.	Výmena plynových kotlov v kine Vatra a prerábka jednej vetvy kúrenia	2.2.4. Rekonštrukcia a rozvoj kultúrnej infraštruktúry a podpory rozvoja kultúry	2010 2010	5,31		2010	5,31	5,31		5,31		
9.	Detské ihrisko na ul. Štúrova, Pod sekvojou, Školská, Nábřežná	2.2.5. Rekonštrukcia a rozvoj športovej infraštruktúry a podpora rozvoja športu	2013 2014	50,03	20,03	2013	49,86	49,86		49,86		
						2014	0,17	0,17		0,17		



## Program rozvoja mesta Nová Baňa na roky 2014-2020

P.Č.	Názov aktivity / projektu	Číslo a názov opatrenia	Rok začatia/ Rok dokončenia	Cena podľa vykonávacieho projektu		Objem finančných prostriedkov v príslušnom roku			Finančné prostriedky podľa zdrojov			
				Celkom	Z toho stavebná časť	Rok	Objem finan. prost.	Z toho verejné investície	Štátny rozpočet	Rozpočet obce	Rozpočet EÚ	Iné zdroje
10.	Športovisko na ul. Pod sekvojou, Štúrova, Školská	2.2.5. Rekonštrukcia a rozvoj športovej infraštruktúry a podpora rozvoja športu	2012 2013	85,50	85,50	2012	59,66	59,66		59,66		
						2013	25,84	25,84		25,84		
11	Komunitný park, Nám.sv.Alžbety – vybudovanie a doplnenie herných prvkov	2.2.5. Rekonštrukcia a rozvoj športovej infraštruktúry a podpora rozvoja športu	2007 2012	23,09	22,34	2008	10,00	10,00		10,00		
						2009	8,65	8,65	0,66	8,65		2,00
						2012	4,44	4,44		4,44		
12.	Oprava budovy a úprava areálu futbalového štadióna	2.2.5. Rekonštrukcia a rozvoj športovej infraštruktúry a podpora rozvoja športu	2012 2012	31,29	31,29	2012	31,29	31,29		31,29		
13.	Denné centrum seniorov LIPA – úprava priestorov	2.2.6. Rozvoj sociálnej a zdravotnej infraštruktúry a sociálnych služieb	2012 2012	9,62	9,62	2012	9,62	9,62		9,62		



## Program rozvoja mesta Nová Baňa na roky 2014-2020

P.Č.	Názov aktivity / projektu	Číslo a názov opatrenia	Rok začatia/ Rok dokončenia	Cena podľa vykonávacieho projektu		Objem finančných prostriedkov v príslušnom roku			Finančné prostriedky podľa zdrojov			
				Celkom	Z toho stavebná časť	Rok	Objem finan. prost.	Z toho verejné investície	Štátny rozpočet	Rozpočet obce	Rozpočet EÚ	Iné zdroje
14.	Monitorovací kamerový systém	2.2.8. Zvýšenie bezpečnosti občanov a ochrany majetku	2012 2012	20,80		2012	20,80	20,80	7,00	13,80		
15.	Statické merače rýchlosti	2.2.8. Zvýšenie bezpečnosti občanov a ochrany majetku	2013 2013	6,68		2013	6,68	6,68	3,00	3,68		
16.	Vozidlo pre MsP	2.2.8. Zvýšenie bezpečnosti občanov a ochrany majetku	2013 2013	10,93		2013	10,93	10,93		10,93		
17.	Zabezpečenie budovy na Zvoničke - okenice	2.2.8. Zvýšenie bezpečnosti občanov a ochrany majetku	2013 2013	2,52	2,52	2013	2,52	2,52		2,52		
18.	Vybudovanie spevnenej plochy na ul. Cintorínska	2.3.2. Kapacitné a kvalitné zabezpečenie statickej dopravy mesta, dostatok parkovacích plôch	2013 2014	2,69	2,69	2013	2,20	2,20		2,20		
						2014	0,49	0,49		0,49		
19.	Regenerácia mesta – rekonštrukcia chodníkov	2.3.3. Výstavba a rekonštrukcia chodníkov pre chodcov a modernizácia verejného osvetlenia	2009 2013	1 295,55	1 295,55	2013	1 295,55	1 295,55	112,94	222,59	960,02	



## Program rozvoja mesta Nová Baňa na roky 2014-2020

P.Č.	Názov aktivity / projektu	Číslo a názov opatrenia	Rok začatia/ Rok dokončenia	Cena podľa vykonávacieho projektu		Objem finančných prostriedkov v príslušnom roku			Finančné prostriedky podľa zdrojov			
				Celkom	Z toho stavebná časť	Rok	Objem finan. prost.	Z toho verejné investície	Štátny rozpočet	Rozpočet obce	Rozpočet EÚ	Iné zdroje
20.	Chodník na ul.Hrádza	2.3.3. výstavba a rekonštrukcia chodníkov pre chodcov a modernizácia verejného osvetlenia	2012 2013	85, 09	84 ,34	2012	84, 60	84, 60		84 ,60		
						2013	0,49	0,49		0,49		
21.	Modernizácia verejného osvetlenia	2.3.3. Výstavba a rekonštrukcia chodníkov pre chodcov a modernizácia verejného osvetlenia	2012 2013	246, 50	245, 49	2012	1, 01	1, 01				
						2013	245 ,49	245, 49	21, 78	39, 55	185, 16	
SPOLU:				2 061,59	1 966,83		2 062,59	2 060,73	174,61	742,44	1 145 ,18	2,00

Zdroj: Mestský úrad Nová Baňa



## Program rozvoja mesta Nová Baňa na roky 2014-2020

### *Príloha č.4: EX - POST HODNOTENIE PLNENIA PHSR MESTA NOVÁ BAŇA 2007 - 2013*

P.č.	Prioritná os rozvoja	Počet prioritných oblastí	Počet opatrení	Ciele
1.	Cestovný ruch	1	5	<ul style="list-style-type: none"><li>Zvyšovanie počtu návštevníkov a dĺžky ich pobytu v meste</li></ul>
PLNENIE: Prioritná os Cestovný ruch		Pribežne počas rokov 2007 až 2014. Jednotlivé projekty z oblasti Ľudských zdrojov, hlavne kultúra má významný vplyv na rozvoj cestovného ruchu – zachovanie kultúrneho dedičstva, podobne ako aj oblasť z kvalitňovania infraštruktúry v meste (modernizácia verejného osvetlenia, úprava chodníkov a podobne).		



## Program rozvoja mesta Nová Baňa na roky 2014-2020

### Ex-post hodnotenie podľa čerpania finančných prostriedkov pri realizácii PHSR

( v tis. EUR na dve desatinné miesta)

P.Č.	Názov aktivity / projektu	Číslo a názov opatrenia	Rok začatia/ Rok dokončenia	Cena podľa vykonávacieho projektu		Objem finančných prostriedkov v príslušnom roku			Finančné prostriedky podľa zdrojov		
				Celkom	Z toho stavebná časť	Rok	Objem finan. prost.	Z toho verejné investície	Štátny rozpočet	Rozpočet obce	Iné zdroje
1.	Cyklohodník v rekreačnej oblasti Tajch	3.1.1. Rozvoj infraštruktúry cestovného ruchu	2012 2014	139,67		2012	67,21	67,21		67,21	
						2013	62,85	62,85		62,85	
						2014	9,61	9,61		9,61	
2.	Terénne úpravy a spevnené plochy rekreačné stredisko Tajch (vybudovanie amfiteátra v rekreačnej oblasti Tajch)	3.1.1. Rozvoj infraštruktúry cestovného ruchu	2011 2013	41, 80	41, 61	2011	24, 00	24,00		24,00	
						2012	15, 92	15,92		15,92	
						2013	1,88	1,88		1,88	
3.	Vybudovanie sociálnej budovy na Tajchu – WC, sprchy, šatne	3.1.1. Rozvoj infraštruktúry cestovného ruchu	2012 2015	121, 20	ešte nie je čerpané	2012	1,20	1,20		1,20	
						2013	0,02	0,02		0,02	
4.	Stĺpový informačných systém mesta Nová Baňa	3.1.1. Rozvoj infraštruktúry cest. ruchu	2012 2013	8,98		2012	7,80	7,80		7,80	
						2013	1,18	1,18		1,18	
5.	Zhotovenie profesionálnych fotografií mesta	3.1.4. Aktívna propagácia územia pre cestovných ruch	2012 2014	3,60		2012	0,90	0,90		0,90	
						2014	2,70	2,70		2,70	



## Program rozvoja mesta Nová Baňa na roky 2014-2020

6.	Publikácia Turistický sprievodca Nová Baňa – slovenská verzia	3.1.4. Aktívna propagácia územia pre cestovných ruch	2013 2013	4,99		2013	4,99	4 ,99		4,99	
7.	Turistické mapy – maľované, veľkoplošné	3.1.4. Aktívna propagácia územia pre cestovných ruch	2012 2012	1,96		2012	1,96	1, 96		1, 96	
8.	Turistické noviny Vitajte v mikroregióne Nová Baňa	3.1.4. Aktívna propagácia územia pre cestovných ruch	2012 2012	0,63		2012	0,63	0,63		0,63	
9.	Turistické mapy veľkoplošné	3.1.4. Aktívna propagácia územia pre cestovných ruch	2013 2013	0,42		2013	0,42	0,42		0,42	
SPOLU:				323,25	41,61		203,27	203,27		203,27	

Zdroj: MsÚ Nová Baňa





## Program rozvoja mesta Nová Baňa na roky 2014-2020

### Príloha č.4: EX - POST HODNOTENIE PLNENIA PHSR MESTA NOVÁ BAŇA 2007 - 2013

P.č.	Prioritná os rozvoja	Počet prioritných oblastí	Počet opatrení	Ciele
4.	Životné prostredie	4	13	<ul style="list-style-type: none"><li>• Zabezpečiť kvalitné a príjemné životné prostredie pre obyvateľov mesta.</li><li>• Zlepšiť systém nakladania s odpadmi v meste a v mestských častiach.</li><li>• Zlepšovanie kvality životného prostredia obyvateľov.</li><li>• Zlepšenie stavu ekosystémov v meste a okolí.</li></ul>
PLNENIE: Prioritná os Životné prostredie		Priebežne počas rokov 2007 až 2014.		



## Program rozvoja mesta Nová Baňa na roky 2014-2020

### Ex-post hodnotenie podľa čerpania finančných prostriedkov pri realizácii PHSR

( v tis. EUR na dve desatinné miesta)

P.Č.	Názov aktivity / projektu	Číslo a názov opatrenia	Rok začatia/ Rok dokončenia	Cena podľa vykonávacieho projektu		Objem finančných prostriedkov v príslušnom roku			Finančné prostriedky podľa zdrojov				
				Celkom	Z toho stavebná časť	Rok	Objem finan. prost.	Z toho verejné investície	Štátny rozpočet	Rozpočet obce	Rozpočet EÚ	Štátne účelové fondy	Iné zdroje
1.	Kontajnery na odpad	4.2.1. Zdokonalit' systém separácie odpadu	2011 2011	9,75		2011	9,75	9,75		9,75			
2.	Mostová digitálna váha na triedený odpad	4.2.1. Zdokonalit' systém separácie odpadu	2012 2012	11,97		2012	11, 97	11,97		11,97			
3.	Prepravný vozík	4.2.1. Zdokonalit' systém separácie odpadu	2013 2013	5,30		2013	5,30	5,30		5,30			
4.	Separovaný zber komunálnych odpadov v regióne Nová Baňa	4.2.1. Zdokonalit' systém separácie odpadu	2007 2008	110,60	108, 93	2008	110, 60	110,60		40,89		69,71	
5.	Úprava zložiek biologicky rozložiteľných odpadov pre ich zhodnotením v regióne Nová Baňa	4.2.1. Zdokonalit' systém separácie odpadu	2009 2011	592,04		2010	505, 75	505,75	50,58	25,29	429,88		
						2011	86 ,29	86,29	18,26	4,31	63,72		
6.	Kompostáreň	4.2.3 Vybudovať a prevádzkovať kompostáreň so zabezpečením využitia biokompostu	2008 2010	5, 47		2008	2,42	2,42		2,42			
						2009	2,14	2,14		2,14			
						2010	0,91	0,91		0,91			
7.	Rozšírenie kanalizácie Vríšky	4.3.2. dobudovanie a rekonštrukcia kanalizačnej siete	2007 2008	9, 69	8,70	2008	9,69	9,69		9,69			
8.	Oprava kanalizácie okolo vodnej nádrže Tajchu	4.3.2. Dobudovanie a rekonštrukcia kanalizačnej siete	2006 2012	53,58	53,58	2008	23,70	23,70		23,70			
						2010	6,45	6,45		6,45			



## Program rozvoja mesta Nová Baňa na roky 2014-2020

						2011	14,45	14,45		14,45			
						2012	8,98	8,98		8,98			
8.	ČOV Tajch	4.3.2. Dobudovanie a rekonštrukcia kanalizačnej siete	2008 2010	156,73	152, 82	2008	150,81	150, 81		150, 81			
						2009	1,18	1,18		1, 18			
						2010	4,74	4, 74		4, 74			
9.	Vodná nádrž Tajch – čistenie a rekonštrukcia hrádze a mnícha PD	4.3.3. Zabezpečiť dostatok vody v Tajchu	2013	8,64	8,64	2013	8,64	8,64		8,64			
10.	Čistiaca technika – obstaranie zariadení	4.4.2. Zníženie znečistenia ovzdušia, zníženie hlučnosti	2009 2011	637, 17		2011	599, 82	599, 82	59, 98	29, 99	509, 85		
						2013	37, 35	37, 35	3, 31	5, 91	28, 13		
11.	Plynifikácia objektu Bernolákova	4.4.4. Efektívne hospodáriť s energiami a postupne znižovať energ.náročnosť, podpora využívania alternatív.zdr. energií	2008 2009	13, 22	12, 80	2008	0,31	0,31		0,31			
						2009	12, 91	12, 91		12, 91			
12.	Rekonštrukcia objektov komplexu ZŠ J.Zemana v Novej Bani	4.4.4. Efektívne hospodáriť s energiami a postupne znižovať energ.náročnosť, podpora využívania alternatív.zdr. energií	2008 2011	1 274, 35	1 242, 92	2010	1 274, 35	1 274, 35	113, 83	192, 94	967, 58		
13.	Zmena systému vykurovania v budove CVC	4.4.4. Efektívne hospodáriť s energiami a postupne znižovať energ.náročnosť, podpora využívania alternatív.zdr. energií	2012 2012	20, 92		2012	20, 92	20,92		20, 92			
14.	Zmena systému vykurovania v budove KD Bukovina	4.4.4. Efektívne hospodáriť s energiami a postupne znižovať energ.náročnosť, podpora využívania	2012 2012	2, 31		2012	2, 31	2, 31		2, 31			



## Program rozvoja mesta Nová Baňa na roky 2014-2020

		alternatív.zdr. energií											
15.	Výmena radiátorov v ZŠ J.Zemana	4.4.4. Efektívne hospodáriť s energiami a postupne znižovať energ.náročnosť, podpora využívania alternatív.zdr. energií	2010 2010	32,23		2010	32, 23	32, 23	4, 42	27, 81			
16.	Zmena systému vykurovania v budove MŠ Nábrežná – EP ul.Kolibská	4.4.4. Efektívne hospodáriť s energiami a postupne znižovať energ.náročnosť, podpora využívania alternatív.zdr. energií	2012 2012	11, 92	11, 92	2012	11, 92	11,92		11, 92			
17.	Výmena okien a dverí na budove MŠ Nábrežná – EP ul.Kolibská	4.4.4. Efektívne hospodáriť s energiami a postupne znižovať energ.náročnosť, podpora využívania alternatív.zdr. energií	2012 2012	15, 62	15, 62	2012	15, 62	15,62		15, 62			
18.	Inštalácia termohlavíc v budove ZŠ	4.4.4. Efektívne hospodáriť s energiami a postupne znižovať energ.náročnosť, podpora využívania alternatív.zdr. energií	2011 2011	1, 98	1, 98	2011	1, 98	1,98		1, 98			
19.	Zmena systému vykurovania v budove TS	4.4.4. Efektívne hospodáriť s energiami a postupne znižovať energ.náročnosť, podpora využívania alternatív.zdr. energií	2013 2013	11,20		2013	10, 71	7,13		7,13			3,58
						2014	0,49						0,49
20.	Zmena systému vykurovania a výmena okien a dverí na sociálnej budove na futbalovom štadióne	4.4.4. Efektívne hospodáriť s energiami a postupne znižovať energ.náročnosť, podpora využívania alternatív.zdr. energií	2012 2012	18,00		2012	18,00	16,42		16,42			1,58
21.	Výmena okien na budove NŠ Nábrežná – EP ul. Štúrova	4.4.4. Efektívne hospodáriť s energiami a postupne znižovať energ.náročnosť, podpora využívania alternatív.zdr. energií	2012 2012	15,08	15, 08	2012	15, 08	15,08		15,08			
22.	Zhotovenie projektovej	4.4.4. Efektívne hospodáriť s energiami	2012 2013	6, 04		2012	3, 94	3,94		3,94			



## Program rozvoja mesta Nová Baňa na roky 2014-2020

	dokumentácie na zateplenie budova MŠ Nábrežná	a postupne znižovať energ.náročnosť, podpora využívania alternatív.zdr. energií				2013	2, 10	2,10		2,10			
23.	Výmena teplovodného potrubia, rozvodov ústredného kúrenia a bojlerov MŠ Nábrežná	4.4.4. Efektívne hospodáriť s energiami a postupne znižovať energ.náročnosť, podpora využívania alternatív.zdr. energií	2012 2014	42, 32	42, 32	2012	35, 13	35, 13		35, 13			
						2013							
						2014	7, 19	7, 19		7,19			
SPOLU:				3 066,13	1 675,31		3 066,13	3 060,48	250,38	741,23	1 999,16	69,71	5,65

Zdroj: MsÚ Nová Baňa

**Formulár č. A 7 Evidencia podnikateľských subjektov obce .....**[illegible]

Číslo:	Názov subjektu:	Právna forma:	IČO:	DIČ:
1	Cortizo Slovakia, a.s.	akciová spoločnosť	36030554	2020065685
Sídlo:			Prevádzkárne/Prevádzkárne:	
Železničný rad 29, 968 01 Nová Baňa			Železničný rad 29, 968 01 Nová Baňa	
Predmet činnosti:				Počet zamestnancov:
výroba lisových hliníkových profilov s práškovou povrchovou úpravou				
Konateľ/lia:			Kontaktná osoba/y:	
Kontakty				
adresa:	telefón:	e-mail:	internetová stránka:	
			<a href="http://www.cortizo.com">www.cortizo.com</a>	
Poznámky (spolupráca s obcou, mestom):				

[späť na zoznam PO](#)



Číslo:	Názov subjektu:	Právna forma:	IČO:	DIČ:
2	KNAUF INSULATION, s.r.o.	spoločnosť s ručením obmedzeným	31628109	2020478757
Sídlo:			Prevádzkárne/Prevádzkárne:	
Železničný rad 24, 968 14 Nová Baňa			Železničný rad 24, 968 14 Nová Baňa	
Predmet činnosti:				Počet zamestnancov:
výroba ekologických produktov pre izolačné práce				
Konateľ/lia:			Kontaktná osoba/y:	
Kontakty				
adresa:	telefón:	e-mail:	internetová stránka:	
			<a href="http://www.knaufinsulation.sk">www.knaufinsulation.sk</a>	
Poznámky (spolupráca s obcou, mestom):				

[späť na zoznam PO](#)

Číslo:	Názov subjektu:	Právna forma:	IČO:	DIČ:
3	Tristone Flowtech Slovakia s.r.o.	spoločnosť s ručením obmedzeným	316 36 977	2020478856
Sídlo:			Prevádzkárne/Prevádzkárne:	
Železničný rad 40, 968 01 Nová Baňa			Železničný rad 40, 968 01 Nová baňa	
Predmet činnosti:				Počet zamestnancov:
výroba, distribúcia - technické výlisky pre automobilový priemysel				
Konateľ/lia:			Kontaktná osoba/y:	
Kontakty				
adresa:	telefón:	e-mail:	internetová stránka:	
Poznámky (spolupráca s obcou, mestom):				

[späť na zoznam PO](#)

Číslo:	Názov subjektu:	Právna forma:	IČO:	DIČ:
4	K-Plast v.d.	výrobné družstvo	35785080	
Sídlo:			Prevádzkáreň/Prevádzkárne:	
Školská 36, 968 01, Nová Baňa			Školská 36, 968 01, Nová Baňa	
Predmet činnosti:				Počet zamestnancov:
výroba plastových dielov				
Konateľ/lia:			Kontaktná osoba/y:	
Kontakty				
adresa:	telefón:	e-mail:	internetová stránka:	
Poznámky (spolupráca s obcou, mestom):				

[späť na](#)  
[zoznam PO](#)

# Evidencia mimovládnych organizácií

P. č.	Názov:
<a href="#"><u>1</u></a>	Bike team Nová Baňa
<a href="#"><u>2</u></a>	Hokejový klub Nová Baňa
<a href="#"><u>3</u></a>	Klub športovej kynológie Nová Baňa
<a href="#"><u>4</u></a>	Lyžiari mesta Nová Baňa
<a href="#"><u>5</u></a>	Materské centrum Gašparko
<a href="#"><u>6</u></a>	Mestský futbalový klub Nová Baňa
<a href="#"><u>7</u></a>	Občianske združenie pri CVČ - CENTRÁČIK
<a href="#"><u>8</u></a>	OZ TAJCH
<a href="#"><u>9</u></a>	Priatelia deťom
<a href="#"><u>10</u></a>	ŠK Karate Nová Baňa
<a href="#"><u>11</u></a>	SKI TEAM Nová Baňa
<a href="#"><u>12</u></a>	Športový klub POOLO
<a href="#"><u>13</u></a>	Stolnotenisový klub Nová Baňa
<a href="#"><u>14</u></a>	TABO CLUB Kulturstiky
<a href="#"><u>15</u></a>	Tanečno-športový klub TIFFANY Nová Baňa
<a href="#"><u>16</u></a>	TJ Slovan Nová Baňa
<a href="#"><u>17</u></a>	OZ Nová Baňa
<a href="#"><u>18</u></a>	ZO Slovenského zväzu zdravotne postihnutých
<a href="#"><u>19</u></a>	ZO Jednoty dôchodcov Slovenska
<a href="#"><u>20</u></a>	Dobrovoľný hasičský zbor Nová Baňa

Číslo:	Názov subjektu:	Právna forma:	IČO:
1	Bike team NB	Združenie, zväz, spolok ...	42198968
Sídlo:		Prevádzkareň/Prevádzkarne:	
Školská 1, Nová Baňa			
Predmet činnosti:		Cieľová skupina predmetu činnosti:	Počet členov:
činnosti záujmových organizácií - šport		mládež a dospelí	4
Štutárny zástupca:		Kontaktná osoba/y:	
Jozef Valach		Jozef Valach, Ľuboš Brieška	
Kontakty			
adresa:	telefón:	e-mail:	internetová stránka:
Fr. Kráľa, 96681 Žarnovica	903272428	<a href="mailto:biketeamnb@gmail.com">biketeamnb@gmail.com</a>	
Poznámky (spolupráca s obcou, obcami)			
<p>na budovaní cyklotrás v meste Nová Baňa a okolí - vytvorenie chýbajúcich cyklotrás pre rozvoj športu a cestovného ruchu v meste a zároveň vytvorenie prostredníctvom cyklotrás ďalšej, novej formy propagácie mest</p>			

[späť na zoznam](#)

Číslo:	Názov subjektu:	Právna forma:	IČO:
2	Hokejový klub Nová Baňa	združenie, zväz, spolok ...	35651393
		Prevádzkareň/Prevádzkarne:	
Štúrova 1, 968 01 Nová Baňa			
Predmet činnosti:		Cieľová skupina predmetu činnosti:	Počet členov:
iné športové činnosti		deti a mládež	dospelí 27, žiaci 40
Štutárny zástupca:		Kontaktná osoba/y:	
Vladimír Vozár		Vladimír Vozár	
Kontakty			
adresa:	telefón:	e-mail:	internetová stránka:
Záhrebská 117, Nová Baňa	905750233	<a href="mailto:yvozar23@gmail.com">yvozar23@gmail.com</a>	
Poznámky (spolupráca s obcou, obcami)			
<p>prijímateľ dotácie na zabezpečenie tréningových jednotiek a voľného korčuľovania pre deti a mládež počas zimných prázdnin</p>			

[späť na zoznam](#)

Číslo:	Názov subjektu:	Právna forma:	IČO:
3	Klub športovej kynológie Nová Baňa	združenie, zväz, spolok ...	37818139
Sídlo:		Prevádzkareň/Prevádzkarne:	
Viničná cesta 1/65, 968 01 Nová Baňa			
Predmet činnosti:		Cieľová skupina predmetu činnosti:	Počet členov:
športová a služobná kynológia		deti a mládež, dospelí	53
Štutárny zástupca:		Kontaktná osoba/y:	
Lenka Tužinská			
Kontakty			
adresa:	telefón:	e-mail:	internetová stránka:
Viničná cesta 1/65, 968 01 Nová Baňa	907880420	<a href="mailto:lenka71@centrum.sk">lenka71@centrum.sk</a>	<a href="http://www.ksknovabana.webnode.sk">www.ksknovabana.webnode.sk</a>
Poznámky (spolupráca s obcou, obcami)			
<p>prijímateľ dotácie, spolupráca na Obranárskom preteku o pohár primátora mesta, vypomáhajú nám pri Novobanskom jarmoku ako strážna služba počas noci</p>			

[späť na zoznam](#)



Číslo:	Názov subjektu:	Právna forma:	IČO:
4	Lyžiari mesta Nová Baňa	občianske združenie	37953869
Sídlo:		Prevádzkareň/Prevádzkarne:	
Nábřežná 13, Nová Baňa			
Predmet činnosti:		Cieľová skupina predmetu činnosti:	Počet členov:
rozvoj športu, prevádzkovanie lyžiarskych stredísk v meste		deti a mládež, dospelí, seniori	29
Štutárny zástupca:		Kontaktná osoba/y:	
Mgr. Radovan Mádel		Mgr. Radovan Mádel	
Kontakty			
adresa:	telefón:	e-mail:	internetová stránka:
Švantnerova 15, Nová Baňa	903 887 856	<a href="mailto:radovan.madel@gmail.com">radovan.madel@gmail.com</a>	<a href="http://www.hubacov.sk">www.hubacov.sk</a>
Poznámky (spolupráca s obcou, obcami)			
<p>idzka lyžiarskych stredísk, prijímateľ dotácie, spolupráca na športových podujatiach v rámci Týždňa športu pre všetkých a na pretekoch HUBARACE, členovia OZ vypomáhajú na rôznych podujatiach mesta ako dobrovo</p>			

[späť na zoznam](#)

Číslo:	Názov subjektu:	Právna forma:	IČO:
5	Materské centrum Gašparko	občianske združenie	37996134
Sídlo:		Prevádzkareň/Prevádzkarne:	
Kalvárska 37, Nová Baňa			
Predmet činnosti:		Cieľová skupina predmetu činnosti:	Počet členov:
adenie pre rodiny s deťmi, ktoré vytvára priestor pre mamičky s deťmi na materskej dovolenke a dopomáha k		deti	
Štutárny zástupca:		Kontaktná osoba/y:	
PaedDr. Renáta Juhásová			
Kontakty			
adresa:	telefón:	e-mail:	internetová stránka:
Dlhá lúka, Nová Baňa	905942616	mcgasparko@gmail.com	<a href="http://www.materskecentra.sk">www.materskecentra.sk</a>
Poznámky (spolupráca s obcou, obcami)			
<p>spolupráca na podujatiach pre deti v rámci Týždňa športu pre všetkých a Výstup najmenších na Zvoničku</p>			

[späť na zoznam](#)

Číslo:	Názov subjektu:	Právna forma:	IČO:
6	Mestský futbalový klub, občianske združenie	združenie, zväz, spolok ...	17067481
Sídlo:		Prevádzkareň/Prevádzkarne:	
Dlhá lúka 14, Nová Baňa			
Predmet činnosti:		Cieľová skupina predmetu činnosti:	Počet členov:
ostatné športové činnosti		deti a mládež, dospelí	130
Štutárny zástupca:		Kontaktná osoba/y:	
Radovan Gonda		Peter Korbel'	
Kontakty			
adresa:	telefón:	e-mail:	internetová stránka:
Nábrežná 18, Nová Baňa	903811417	<a href="mailto:peterkorbel@azet.sk">peterkorbel@azet.sk</a>	<a href="http://www.mfknovabana.sk">www.mfknovabana.sk</a>
Poznámky (spolupráca s obcou, obcami)			
<p>prijímateľ dotácie</p>			

[späť na zoznam](#)

Číslo:	Názov subjektu:	Právna forma:	IČO:
7	Občianske združenie pri CVČ - Centráčik	združenie, zväz, spolok ...	42299551
Sídlo:		Prevádzkareň/Prevádzkarne:	
Bernoláková 30, Nová Baňa			
Predmet činnosti:		Cieľová skupina predmetu činnosti:	Počet členov:
činnosti záujmových organizácií		deti a mládež	10
Štutárny zástupca:		Kontaktná osoba/y:	
PaedDr. Tatiana Polcová		PaedDr. Tatiana Polcová	
Kontakty			
adresa:	telefón:	e-mail:	internetová stránka:
Moyzesova 32, Nová Baňa	903264638	<a href="mailto:tatiana.polcova@gmail.com">tatiana.polcova@gmail.com</a>	<a href="http://www.cvcnovabana.sk">www.cvcnovabana.sk</a>
Poznámky (spolupráca s obcou, obcami)			
<p>spolupráca na kultúrnych podujatiach v rámci mesta - zabezpečenie vystúpení detí, rozprávkovej cesty na Víťanie leta, Novobanský ples ...</p>			

[späť na zoznam](#)

Číslo:	Názov subjektu:	Právna forma:	IČO:
8	OZ TAJCH	združenie, zväz, spolok ...	37952111
Sídlo:		Prevádzkareň/Prevádzkarne:	
Pod Sekvojou 29, Nová Baňa			
Predmet činnosti:		Cieľová skupina predmetu činnosti:	Počet členov:
činnosti ostatných členských organizácií		deti a mládež, dospelí, seniori	3
Štutárny zástupca:		Kontaktná osoba/y:	
Igor Moško		Igor Moško	
Kontakty			
adresa:	telefón:	e-mail:	internetová stránka:
Pod Sekvojou 29, Nová Baňa	915322087	<a href="mailto:igor.mosko@centrum.sk">igor.mosko@centrum.sk</a>	<a href="http://www.oztajch.webnode.sk">www.oztajch.webnode.sk</a>
Poznámky (spolupráca s obcou, obcami)			
<p>prijímateľ dotácie, spolupráca pri kultúrnych podujatiach v rámci kultúrneho leta - hlavne na amfiteátri na Tajchu, OZ Tajch je aj samostatným organizátorom kultúrneho života v meste hlavne počas letných mesiacov</p>			

[späť na zoznam](#)

Číslo:	Názov subjektu:	Právna forma:	IČO:
9	Občianske združenie Priatelia deťom	občianske združenie	37819437
Sídlo:		Prevádzkareň/Prevádzkarne:	
Rekreačná 393, Nová Baňa			
Predmet činnosti:		Cieľová skupina predmetu činnosti:	Počet členov:
e aktivít a činnosti smerujúcej k rozvíjaniu duševných a telesných schopností postihnutých detí a mládeže v DSS		deti a mládež	
Štátny zástupca:		Kontaktná osoba/y:	
Terézia Búryová		Ondrej Jurek	
Kontakty			
adresa:	telefón:	e-mail:	internetová stránka:
Orlova ulica 144/11, Detva 962 12	908180669	jurek.ondrej@gmail.com	www.dsshrabiny.sk
Poznámky (spolupráca s obcou, obcami)			
<p>prijímateľ dotácie, spolupráca na športových aktivitách v rámci Týždňa športu a podujatia Mesta v pohybe pre verejnosť</p>			

[späť na zoznam](#)

Číslo:	Názov subjektu:	Právna forma:	IČO:
10	Športový klub Karate Nová Baňa	občianske združenie	35993740
Sídlo:		Prevádzkareň/Prevádzkarne:	
M.R.Štefánika 29, Nová Baňa			
Predmet činnosti:		Cieľová skupina predmetu činnosti:	Počet členov:
telovýchova a šport		deti a mládež	73
Štautárny zástupca:		Kontaktná osoba/y:	
Ján Šály			
Kontakty			
adresa:	telefón:	e-mail:	internetová stránka:
Tekovská Breznica 745, 966 52 Tekovská Breznica	903519513	<a href="mailto:saly@mistro.sk">saly@mistro.sk</a>	<a href="http://www.karatenb.sk">www.karatenb.sk</a>
Poznámky (spolupráca s obcou, obcami)			
<p>prijímateľ dotácie, spolupráca v rámci Týždňa športu pre všetkých</p>			

[späť na zoznam](#)



Číslo:	Názov subjektu:	Právna forma:	IČO:
11	SKI TEAM Nová Baňa	združenie, zväz, spolok	45018103
Sídlo:		Prevádzkareň/Prevádzkarne:	
Štúrova 1, Nová Baňa			
Predmet činnosti:		Cieľová skupina predmetu činnosti:	Počet členov:
rozvoj lyžiarskeho športu		deti a mládež	43
Štutárny zástupca:		Kontaktná osoba/y:	
Ing. Jaroslav Plachy		Ing. Jaroslav Plachy	
Kontakty			
adresa:	telefón:	e-mail:	internetová stránka:
Štúrova 1, Nová Baňa	907830779	<a href="mailto:jaroslavplachy1@gmail.com">jaroslavplachy1@gmail.com</a>	<a href="http://www.ski-team-drozdovo.webnode.sk">www.ski-team-drozdovo.webnode.sk</a>
Poznámky (spolupráca s obcou, obcami)			
<p>prijímateľ dotácie, spolupráca v rámci Týždňa športu pre všetkých a na ďalších športových aktivitách v meste</p>			

[späť na zoznam](#)

Číslo:	Názov subjektu:	Právna forma:	IČO:
12	Športový klub POOLO	združenie, zväz, spolok	37957091
Sídlo:		Prevádzkareň/Prevádzkarne:	
Štúrova 24, Nová Baňa			
Predmet činnosti:		Cieľová skupina predmetu činnosti:	Počet členov:
ostatné športové činnosti		mládež, dospelí	65
Štautárny zástupca:		Kontaktná osoba/y:	
Ing. Štefan Levrinc		Ing. Štefan Levrinc	
Kontakty			
adresa:	telefón:	e-mail:	internetová stránka:
Štúrova 24, Nová Baňa	907842355	<a href="mailto:levrinc@nobizol.sk">levrinc@nobizol.sk</a>	
Poznámky (spolupráca s obcou, obcami)			
<p>prijímateľ dotácie</p>			

[späť na zoznam](#)

Číslo:	Názov subjektu:	Právna forma:	IČO:
13	Stolnotenisový klub Nová Baňa	združenie, zväz, spolok	37819798
Sídlo:		Prevádzkareň/Prevádzkarne:	
Železničný rad 70, Nová Baňa			
Predmet činnosti:		Cieľová skupina predmetu činnosti:	Počet členov:
Iné športovné činnosti		deti a mládež, dospelí	38
Štutárny zástupca:		Kontaktná osoba/y:	
Ing. Stanislav Katina		Ing. Stanislav Katina	
Kontakty			
adresa:	telefón:	e-mail:	internetová stránka:
Školská 10, Nová Baňa	903550035	<a href="mailto:s.katina@mail.t-com.sk">s.katina@mail.t-com.sk</a>	
Poznámky (spolupráca s obcou, obcami)			
<p>prijímateľ dotácie, spolupráca na športových podujatiach v meste</p>			

[späť na zoznam](#)

Číslo:	Názov subjektu:	Právna forma:	IČO:	<a href="#">späť na zoznam</a>
14	Bc. Zuzana Tabernausová - TABO		43291295	
Sídlo:		Prevádzkareň/Prevádzkarne:		
Štúrova ulica 1891/34, 968 01 Nová Baňa				
Predmet činnosti:		Cieľová skupina predmetu činnosti:	Počet členov:	
športová činnosť kulturistiky				
Štátárny zástupca:		Kontaktná osoba/y:		
Bc. Zuzana Tabernausová		Anton Tabernaus		
Kontakty				
adresa:	telefón:	e-mail:	internetová stránka:	
Štúrova ulica 1891/34, 968 01 Nová Baňa	907 809 177	<a href="mailto:autoskola@tabo.sk">autoskola@tabo.sk</a>		
Poznámky (spolupráca s obcou, obcami)				
<p>prijímateľ dotácie, spolupráca na kultúrnych podujatiach v meste</p>				

Číslo:	Názov subjektu:	Právna forma:	IČO:
15	TANEČNO-ŠPORTOVÝ KLUB TIFFANY NOVÁ BAŇA	združenie, zväz, spolok	45017131
Sídlo:		Prevádzkareň/Prevádzkarne:	
Štúrova 26/25, Nová Baňa			
Predmet činnosti:		Cieľová skupina predmetu činnosti:	Počet členov:
ostatné športové činnosti		deti a mládež	91
Štutárny zástupca:		Kontaktná osoba/y:	
Mgr. Drahoslava Pšenáková		Ing. Peter Pšenák	
Kontakty			
adresa:	telefón:	e-mail:	internetová stránka:
Moyzesova 22A, Nová Baňa	903867142	<a href="mailto:drahoslavapsenakova@gmail.com">drahoslavapsenakova@gmail.com</a>	
Poznámky (spolupráca s obcou, obcami)			
<p>prijímateľ dotácie, spolupráca na kultúrnych podujatiach v meste</p>			

[späť na zoznam](#)

Číslo:	Názov subjektu:	Právna forma:	IČO:
16	Telovýchovná jednota Slovan Nová Baňa	združenie, zväz, spolok	12618055
Sídlo:		Prevádzkareň/Prevádzkarne:	
Kollárova 26, Nová Baňa			
Predmet činnosti:		Cieľová skupina predmetu činnosti:	Počet členov:
		deti a mládež, dospelí	13
Štutárny zástupca:		Kontaktná osoba/y:	
Ing. Jaroslav Hellebrandt		Ing. Jaroslav Hellebrandt	
Kontakty			
adresa:	telefón:	e-mail:	internetová stránka:
Cintorínska 4, Nová Baňa	905477186	<a href="mailto:jaroslav_hellebrandt@ses.sk">jaroslav_hellebrandt@ses.sk</a>	
Poznámky (spolupráca s obcou, obcami)			
<p>prijímateľ dotácie, spolupráca na športových podujatiach v meste</p>			

[späť na zoznam](#)

Číslo:	Názov subjektu:	Právna forma:	IČO:
17	Občianske združenie Nová Baňa	združenie, zväz, spolok	37832344
Sídlo:		Prevádzkareň/Prevádzkarne:	
Starohutská 120, Nová Baňa			
Predmet činnosti:		Cieľová skupina predmetu činnosti:	Počet členov:
zachovanie banských pamiatok		deti a mládež, dospelí	
Štutárny zástupca:		Kontaktná osoba/y:	
Branislav Medved'		Branislav Medved'	
Kontakty			
adresa:	telefón:	e-mail:	internetová stránka:
Brezová 8, Nová Baňa	907660868	<a href="mailto:branomedved@gmail.com">branomedved@gmail.com</a>	
Poznámky (spolupráca s obcou, obcami)			
<p>prijímateľ dotácie, spolupráca obnovy banských pamiatok a banských tradícií v meste</p>			

[späť na zoznam](#)



Číslo:	Názov subjektu:	Právna forma:	IČO:
18	ZO Slovenského zväzu zdravotne postihnutých	združenie, zväz, spolok	37832344
Sídlo:		Prevádzkareň/Prevádzkarne:	
Hviezdoslavova 17, Nová Baňa			
Predmet činnosti:		Cieľová skupina predmetu činnosti:	Počet členov:
združovanie osôb s telesným postihnutím		dospelí	
Štutárny zástupca:		Kontaktná osoba/y:	
Anna Šedianska		Anna Šedianska	
Kontakty			
adresa:	telefón:	e-mail:	internetová stránka:
Hviezdoslavova 17, Nová Baňa			
Poznámky (spolupráca s obcou, obcami)			
<p>prijímateľ dotácie na akcie organizované pre osoby s telesným postihnutím</p>			

[späť na zoznam](#)

<b>Číslo:</b>	<b>Názov subjektu:</b>	<b>Právna forma:</b>	<b>IČO:</b>
19	ZO Jednota dôchodcov Slovenska	združenie, zväz, spolok	37832344
<b>Sídlo:</b>		<b>Prevádzkareň/Prevádzkarne:</b>	
Štúrova 25, Nová Baňa			
<b>Predmet činnosti:</b>		<b>Cieľová skupina predmetu činnosti:</b>	<b>Počet členov:</b>
združovanie osôb v dôchodkovom veku		dospelí	
<b>Štutárny zástupca:</b>		<b>Kontaktná osoba/y:</b>	
Mária Křápková		Mária Křápková	
<b>Kontakty</b>			
<b>adresa:</b>	<b>telefón:</b>	<b>e-mail:</b>	<b>internetová stránka:</b>
Štúrova 25, Nová Baňa	456 850 272		
<b>Poznámky (spolupráca s obcou, obcami)</b>			
<p>prijímateľ dotácie na akcie organizované pre seniorov</p>			

[späť na zoznam](#)

<b>Číslo:</b>	<b>Názov subjektu:</b>	<b>Právna forma:</b>	<b>IČO:</b>	<a href="#">späť na zoznam</a>
20	Dobrovoľný hasičský zbor Nová Baňa	združenie, zväz, spolok	37832344	
<b>Sídlo:</b>		<b>Prevádzkareň/Prevádzkarne:</b>		
Nábřežná 16, Nová Baňa				
<b>Predmet činnosti:</b>		<b>Cieľová skupina predmetu činnosti:</b>	<b>Počet členov:</b>	
záchrana osôb a majetku pre požiarom a povodňami		deti, mládež a dospelí		
<b>Štátny zástupca:</b>		<b>Kontaktná osoba/y:</b>		
Bc. Ľuboš Hanák		Bc. Ľuboš Hanák		
<b>Kontakty</b>				
<b>adresa:</b>	<b>telefón:</b>	<b>e-mail:</b>	<b>internetová stránka:</b>	
Nábřežná 16, Nová Baňa	911947748	<a href="mailto:l.hanak@centrum.sk">l.hanak@centrum.sk</a>		
<b>Poznámky (spolupráca s obcou, obcami)</b>				
<p style="text-align: center; color: red;">prijímateľ dotácie na dovybavenie športového družstva mládeže</p>				

## v tis. € na dve desatinné miesta

v tis. € na dve desatinne miesta																					
por. č.	Politika - oblasť	Názov investície, obec, okres,samosprávny kraj	Klasifikácia stavby - triedy	Rok začatia-plán	Technická príprava mesiac/rok	Cena podľa stavebného zámeru		Navrhovaný objem finančných prostriedkov v príslušnom roku spolu			Finančné prostriedky podľa zdrojov										
				Rok dokončenia-plán	ÚR: SP: PD:	Celkom	Z toho stavebná časť	Rok	Objem fin. prostriedkov celkom	Z toho verejné investície	Štátny rozpočet	Rozpočet samosprávneho fondu	Rozpočet obce	Štátne účelové fondy	Úvery so zárukou štátu	Rozpočet EÚ	Kód OP	Súkr. zdroje	Iné zdroje		
0	1	2	3	4	5	6	7	8	9	10	11	12	13	14	15	16	17	18	19		
1	Politika (oblasť)- hospodárska	Obnova Súsošia sv.Trojice	1273 - Historické alebo chránené pamiatky	2012		18 600,00	15 000,00	2012	3 600,00	3 600,00			3 600,00								
								2013	15 000,00	15 000,00			15 000,00								
				2017				2014	0,00	0,00			0,00								
3		Vybudovanie spevnenej plochy na ul. Cintorínska	2112 - Miestne komunikácie	2013		2 687,40	2 687,40	2013	2 200,11	2 200,11			2 200,11								
								2014	487,29	487,29			487,29								
				2014																	
4		Modernizácia web stránky mesta + modernizácia počítačovej siete		2011		7 530,00		2011	7 229,90	7 229,90			7 229,90								
								2014	300,00	300,00			300,00								
				2014																	
5	Obstaranie servera pre zabezpečenie činnosti informačného systému MsÚ		2014		11 500,00		2014	11 500,00	11 500,00			11 500,00									
6	Vybudovanie spevnenej plochy na ul. Cintorínska	1274 - Ostatné budovy, i.n.	2012		121 000,00	ešte nie je čerpané	2012	1 200,00	1 200,00			1 200,00									
							2013	24,00	24,00			24,00									
			2015				2015	0,00	0,00			0,00									
7	Politika (oblasť)- sociálna																				
8																					
9																					
10	Zmena systému vykurovania v budove TS	2222 - Miestne potrubné rozvody vody	2013		11 196,81		2013	10 711,51	10 711,51			7 129,31						3 582,20			
							2014	485,30	485,30									485,30			
			2014																		
11	Výmena teplovodného potrubia, rozvodov ústredného kúrenia a bojlerov MŠ Nábřežná	2222 - Miestne potrubné rozvody vody	2012		42 327,00		2012	35 133,00	35 133,00			35 133,00									
							2013	0,00	0,00			0,00									
			2014				2014	7 194,00	7 194,00			7 194,00									
12																					

## Formulár R1 – Akčný plán na roky 2015-2020

Akčný plán pre prioritnú oblasť PO 01 Sociálna oblasť 2015-2020				
Opatrenie / aktivita	Termín (rok)	Zodpovedný	Financovanie	Ukazovateľ výstupu
1.2.1 Modernizácia priestorov ŠJ pri ZŠ JZ vrátane jej materiálno-technického vybavenia	N/A	ZŠ J. Zemana	Programový rozpočet	kapacita podporeného zariadenia/stravník
1.2.2 Rekonštrukcia elektroinštalácie v komplexe budov ZŠ JZ	N/A	ZŠ J. Zemana	ŠR/Programový rozpočet	kapacita podporeného zariadenia/žiak
1.2.3 Rekonštrukcia kanalizačných rozvodov a sociálnych zariadení v komplexe budov ZŠ J. Zemana	N/A	ZŠ J. Zemana	ŠR/Programový rozpočet	kapacita podporeného zariadenia / žiaka
1.2.4 Modernizácia vybavenia učební ZŠ J. Zemana	N/A	ZŠ J. Zemana	ŠR	počet žiakov navštevujúcich ZŠ
1.2.5 Modernizácia vybavenia ZŠ J. Zemana učebnými pomôckami	N/A	ZŠ J. Zemana	ŠR	počet žiakov navštevujúcich ZŠ
1.2.6 Modernizácia areálu a vnútorného materiálno-technického vybavenia komplexu budov MŠ Nábrežná	N/A	MŠ Nábrežná	IROP/ Programový rozpočet	kapacita podporeného zariadenia / dieťa
1.2.7 Komplexná rekonštrukcia budovy a areálu ZUŠ	N/A	ZUŠ	OP KŽP/ Programový rozpočet	počet žiakov navštevujúcich ZUŠ
1.2.8 Modernizácia vybavenia ZUŠ učebnými pomôckami	N/A	ZUŠ	ŠR	počet žiakov navštevujúcich ZUŠ
1.2.9 Rekonštrukcia a modernizácia budovy, sály a areálu CVČ	N/A	CVČ	ŠR	počet žiakov navštevujúcich CVČ
1.3.1 Spracovanie Komunitného plánu sociálnych služieb mesta Nová Baňa	N/A	správne oddelenie	Programový rozpočet	počet spracovaných koncepčných dokumentov
1.3.2 Montáž výťahu v DSS Hrabiny – stredisko DDaDSS	N/A	DDaDSS	VÚC	počet klientov zariadenia
1.4.1 Výstavba nájomných bytov v meste Nová Baňa	N/A	odd. VŽPaSM	ŠFRB/Programový rozpočet	počet novopostavených bytových jednotiek
1.5.1 Zriadenie moderného Kultúrneho	N/A	odd. kultúry a informácií	ŠR/Programový rozpočet	počet zorganizovaných

centra v meste Nová Baňa				podujatí (besied, prednášok, výstav)/rok
1.5.2 Úprava areálu KD Bukovina a areálu Zvonička na oddychovú zónu	N/A	odd.VŽPaSM	Programový rozpočet	rozloha upraveného areálu v m <sup>2</sup>
1.5.3 Rekonštrukcia KD Štále	N/A	odd.VŽPaSM	Programový rozpočet	počet vypracovaných štúdií
1.5.4 Výstavba multifunkčnej haly pre kultúrne a športové podujatia	N/A	odd.VŽPaSM	Programový rozpočet	počet vypracovaných štúdií a PD
1.5.5 Rekonštrukcia a modernizácia areálu kúpaliska na celoročné využitie	N/A	odd.VŽPaSM	Programový rozpočet	počet vypracovaných štúdií
1.6.1 Rozvoj a podpora partnerskej spolupráce	N/A	správne odd. + odd. kultúry a informácií	Programový rozpočet	počet sociálno-ekonomických partnerov zapojených do regionálneho rozvoja v %

Formulár R1 – Akčný plán na roky 2015-2020

Akčný plán pre prioritnú oblasť PO 02 Hospodárska oblasť 2015-2020				
Opatrenie / aktivita	Termín (rok)	Zodpovedný	Financovanie	Ukazovateľ výstupu
<b>2.3.1 Obnova Súsosia sv. Trojice (III. - V. etapa reštaurátorských prác)</b>	<b>2015-2017</b>	odd.VŽPaSM	<b>ŠR/Programový rozpočet</b>	<b>počet obnovených kultúrnych pamiatok</b>
<b>2.3.2 Rekonštrukcia historickej budovy Zvonice na Zvoničke</b>	<b>2015</b>	odd.VŽPaSM	<b>Programový rozpočet</b>	<b>počet obnovených kultúrnych pamiatok</b>
2.3.3 Sprístupnenie Radnej siene verejnosti	N/A	odd. kultúry a informácií	Programový rozpočet	počet návštevníkov/rok
2.3.4 Postavenie repliky Potterovho ohňového stroja	N/A	odd.VŽPaSM	Programový rozpočet	počet vypracovaných štúdií a PD
2.3.5 Stretnutie banských miest a obcí Slovenska –	N/A	odd. kultúry a informácií	Programový rozpočet	zorganizované podujatie

zorganizovanie podujatia v meste Nová Baňa				
<b>2.4.1 Výstavba sociálnych zariadení, sprch a šatní v rekreačnej oblasti Tajch</b>	<b>2015</b>	odd.VŽPaSM	<b>Programový rozpočet</b>	<b>počet vybudovaných objektov</b>
2.4.2 Revitalizácia vodnej nádrže Tajch	N/A	odd.VŽPaSM	OP KŽP/ Programový rozpočet	počet zrealizovaných opatrení
<b>2.4.3 Výstavba turistickej rozhľadne Háj</b>	<b>2015</b>	odd.VŽPaSM	<b>Programový rozpočet</b>	<b>počet postavených rozhľadní</b>
2.5.1 Vybudovanie odstavného pruhu pri základných školách	N/A	odd.VŽPaSM	Programový rozpočet	dĺžka odstavného pruhu v m
<b>2.5.2 Výstavba verejných WC na ul. Cintorínska</b>	<b>2015</b>	odd.VŽPaSM	<b>Programový rozpočet</b>	<b>počet postavených objektov verejných WC</b>
2.5.3 Rozšírenie kapacity parkovacích miest v meste Nová Baňa	N/A	TS mesta Nová Baňa	Programový rozpočet	počet spevnenej plochy
<b>2.5.4 Modernizácia verejného osvetlenia (etapy)</b>	<b>2015</b>	odd.VŽPaSM	<b>OP Konkurencieschopnosť a hospodársky rast/ Programový rozpočet</b>	<b>počet vymenených a doplnených svietidiel</b>
2.5.5 Dopravná situácia na ulici Kollárová	N/A	odd.VŽPaSM	Programový rozpočet	počet vypracovaných štúdií
2.5.6 Oprava a obnova miestnych komunikácií a chodníkov	N/A	TS mesta Nová Baňa	Programový rozpočet	počet spevnenej plochy
2.5.7 Modernizácia autobusových prístreškov	N/A	odd.VŽPaSM	Programový rozpočet	počet zmodernizovaných autobusových prístreškov
2.5.8 Rozšírenie monitorovacieho kamerového systému mesta Nová Baňa	N/A	odd.VŽPaSM + MsP	Programový rozpočet	počet monitorovacích kamerových systémov
2.5.9 Modernizácia mestskej tržnice	N/A	TS mesta Nová Baňa + odd.VŽPaSM	Programový rozpočet	počet vymenených predajných stánkov
2.5.10 Rozšírenie	N/A	odd.VŽPaSM	Programový rozpočet	počet hlásičov



mestského rozhlasu – VISO (etapy)				mestského rozhlasu s príslušenstvom
2.6.1 Podpora vzdelávania zamestnancov a zvyšovanie kvality práce	N/A	správne oddelenie	Programový rozpočet	počet preškolených zamestnancov
2.6.2 Sprístupnenie a zlepšenie poskytovania elektronických služieb občanom na úrovni samosprávy	N/A	správne oddelenie	Programový rozpočet	počet zavedených elektronických služieb

Formulár R1 – Akčný plán na roky 2015-2020

Akčný plán pre prioritnú oblasť PO 03 Environmentálna oblasť 2015-2020				
Opatrenie / aktivita	Termín (rok)	Zodpovedný	Financovanie	Ukazovateľ výstupu
3.1.1 Modernizácia a zefektívnenie nakladania s komunálnym odpadom, systému triedeného zberu zložiek komunálnych odpadov a ich úprava	N/A	TS + odd.VŽPaSM	OP KŽP/ Programový rozpočet	zníženie množstva zmesového komunálneho odpadu v %
3.2.1 Vybudovanie a rozšírenie kanalizačnej siete – ul. Kamenárska	N/A	StVS, a.s.	OP Kvalita životného prostredia	dĺžka novovybudovanej kanalizácie v bm
<b>3.3.1 Zateplenie budovy Podnikateľského centra / Kultúrneho centra</b>	<b>2015</b>	odd.VŽPaSM	<b>Environmentálny fond/ Programový rozpočet</b>	<b>zníženie energetickej náročnosti budovy v %</b>
3.3.2 Lesnícko – environmentálne opatrenia – ochrana biotopov vtáctva	N/A	MsL s.r.o	Program rozvoja vidieka	rozloha územia v ha, na ktorom sú realizované lesnícko-environmentálne opatrenia
3.3.3 Lesná dopravná sieť	N/A	MsL s.r.o	Program rozvoja vidieka/ Programový rozpočet	dĺžka existujúcej lesnej dopravnej siete v km
3.3.4 Protipožiarne opatrenia	N/A	MsL s.r.o	Program rozvoja vidieka/ Programový	dĺžka existujúcich protipožiarnych

			rozpočet	ciest v km
3.3.5 Revitalizácia územia parku a nádvoria pri budove Radnice	N/A	odd.VŽPaSM	Programový rozpočet	počet vypracovaných štúdií
3.4.1 Modernizácia vykurovacieho systému v komplexe budov ZŠ J. Zemana	N/A	ZŠ J. Zemana	OP Kvalita životného prostredia/ Programový rozpočet	kapacita podporeného zariadenia / žiak
3.4.2 Oprava strechy budovy kina Vatra	N/A	odd.VŽPaSM	Programový rozpočet	plocha strechy v m <sup>2</sup>
3.5.1 Vybudovanie NCH Zbojnícke studničky	N/A	odd. kultúry a informácií	Environmentálny fond/ Programový rozpočet	počet návštevníkov NCH/rok



# **MEMORANDUM**

## **o spolupráci partnerov**

**V Novej Bani, dňa 5. novembra 2014**

# **MEMORANDUM**

**o spolupráci pri príprave a realizácii  
Programu hospodárskeho a sociálneho rozvoja mesta Nová Baňa**

**Mesto Nová Baňa**

**a**

sociálno-ekonomickí partneri mesta Nová Baňa, jednotlivo:

**Knauf Insulation, s.r.o.**

**Cortizo Slovakia, a.s.**

**Tristone Flowtech Slovakia, s.r.o.**

**K-plast výrobné družstvo**

**Banskobystrický samosprávny kraj**

**Úrad práce sociálnych vecí a rodiny, Banská Štiavnica,**

**pracovisko Nová Baňa**

**Domov sociálnych služieb Hrabiny, Nová Baňa**

**Gymnázium Františka Švantnera, Nová Baňa**

**Stredná odborná škola obchodu a služieb, Nová Baňa**

**Oblasťná organizácia cestovného ruchu Región GRON**

(ďalej len jednotlivo „Partner“ a spoločne „Partneri“)

nadväzujúc na doterajšiu spoluprácu, uvedomujúc si význam partnerstva a vzájomnej spolupráce pri zlepšovaní podmienok života ľudí, ako aj strategický význam programového obdobia Európskej únie 2014 – 2020 pre regionálny rozvoj a za podmienok všestrannej výhodnosti v záujme zvýšenia aktívnej spolupráce na dosiahnutie maximálneho synergického a multiplikačného efektu pri príprave a realizácii **Programu hospodárskeho a sociálneho rozvoja mesta Nová Baňa** uzatvárajú po vzájomnej dohode toto Memorandum o spolupráci nasledujúceho znenia:

## ***Predmet Memoranda o spolupráci***

Partneri budú podporovať opatrenia v záujme dosiahnutia najmä nasledovných cieľov:

- Vytváranie podmienok pre zvyšovanie konkurencieschopnosti, trvalý hospodársky, sociálny a územný rozvoj regiónu, ktorého hranice predstavuje katastrálne územie mesta Nová Baňa.
- Spoločná podpora sociálnych, hospodárskych, kultúrnych a environmentálnych procesov a vzťahov, ktoré prebiehajú v regióne v záujme efektívneho využívania všetkých potenciálnych zdrojov.
- Spolupráca pri efektívnom využívaní európskych a investičných fondov v programovom období 2014-2020 pri rozvoji regiónu.
- Využívanie potenciálnych synergií, dosiahnutých prípravou a realizáciou zámerov spoločných a zámerov jednotlivých partnerov pri rozvoji regiónu.

## ***Všeobecné podmienky***

Partneri memoranda spoločne vyhlasujú, že:

- Majú záujem spolupracovať pri príprave Programu hospodárskeho a sociálneho rozvoja mesta Nová Baňa (ďalej len „Programu“), ktorého príprava bude financovaná mestom Nová Baňa a bude pripravený v spoločnej komunikácii všetkých partnerov.
- Podporia realizáciu priorít Programu, ktoré predstavujú synergiu zámerov jednotlivých partnerov, podľa určitých podmienok.
- Podporia vykonanie technických a organizačných opatrení, ktoré budú smerovať k efektívnemu využitiu kapacít a zdrojov jednotlivých partnerov pri príprave a realizácii projektov jednotlivých partnerov zahrnutých do Programu.
- Budú zabezpečovať aktívnu komunikáciu a súčinnosť pri realizácii Programu.

## ***Záverečné ustanovenie***

- Toto Memorandum nevytvára žiadne záväzky podľa práva Slovenskej republiky ani žiadne záväzky podľa medzinárodného práva.
- Toto Memorandum nadobúda účinnosť dňom jeho podpisu Partnermi a zostáva účinným na obdobie 2014-2020.
- Účasť Partnera v tomto Memorande môže byť zrušená písomným oznámením ktoréhokoľvek z jednotlivých Partnerov. Zrušenie účasti v Memorande jednotlivým partnerom nemá vplyv na jeho obsah a trvanie jeho účinnosti pre ostatných partnerov.
- Toto Memorandum je otvoreným dokumentom a k jeho cieľom a zámerom môže pristúpiť ďalší jednotlivý partner.

Toto Memorandum obsahuje tri strany a bolo podpísané dňa 5. novembra 2014 v Novej Bani, v originálnych exemplároch, ktorých počet zodpovedá počtu partnerov, každý v slovenskom jazyku.

*Signatári Memoranda o spolupráci:*

**1. Mesto Nová Baňa**

Námestie slobody 1, 968 01 Nová Baňa

**2. Knauf Insulation, s.r.o.**

Železničný rad 2, 968 01 Nová Baňa

**3. Cortizo Slovakia, a.s.**

Železničný rad 29, 968 01 Nová Baňa

**4. Tristone Flowtech Slovakia, s.r.o.**

Železničný rad 40, 968 01 Nová Baňa

**5. K-plast výrobné družstvo**

Školská 36, 968 01 Nová Baňa

**6. Banskobystrický samosprávny kraj**

Námestie SNP 23, 974 01 Banská Bystrica

**7. Úrad práce sociálnych vecí a rodiny,**

**Banská Štiavnica, pracovisko Nová Baňa**

Bernolákova 11, 968 01 Nová Baňa

**8. Domov sociálnych služieb Hrabiny**

Rekreačná cesta 393/1, 968 01 Nová Baňa

**9. Gymnázium Františka Švantnera**

Bernolákova 9, 968 01 Nová Baňa

**10. Stredná odborná škola obchodu a služieb**

Osvety 17, 968 01 Nová Baňa

**11. OOCR Región GRON**

Mestský úrad Žarnovica, Námestie SNP 33, 966 81 Žarnovica



## Formulár č. F 2 - Finančný rámec pre realizáciu PRM mesta Nová Baňa

Názov opatrenia*	Kód a názov projektu/aktivity	Klasifikácia stavieb - trieda	Hlavný ukazovateľ-výsledok, dopadu	Termín začatia a ukončenia realizácie projektu / aktivity	RN Spolu	Verejné zdroje celkom	Verejné zdroje		Súkromné zdroje	Úverové zdroje	EIB príspevok (informatívne)	Iné zdroje
				mesiac/rok - mesiac/rok			Národné celkom	EÚ (EŠIF) celkom				
					a=b+c+f+g+h	b=c+d	c	d	e	f	g	h
<b>PO 1 - Sociálna politika</b>					<b>4 458 740 €</b>	<b>4 458 740 €</b>	<b>3 958 740 €</b>	<b>500 000 €</b>	<b>0 €</b>	<b>0 €</b>	<b>0 €</b>	<b>0 €</b>
Opatrenie 1.2	1.2.1 Modernizácia priestorov ŠJ pri ZŠ J. Zemana vrátane jej materiálo-technického vybavenia	1263 - Školy, univerzity a budovy na vzdelávanie	zrekonštruovaná plocha	2016-2016	356 000 €	356 000 €	356 000 €					
Opatrenie 1.2	1.2.2 Rekonštrukcia elektroinštalácie v komplexe budov ZŠ J. Zemana	1263 - Školy, univerzity a budovy na vzdelávanie	zrekonštruovaná plocha	2016-2018	100 000 €	100 000 €	100 000 €					
Opatrenie 1.2	1.2.3 Rekonštrukcia kanalizačných rozvodov a sociálnych zariadení v komplexe budov ZŠ J. Zemana	1263 - Školy, univerzity a budovy na vzdelávanie	zrekonštruovaná plocha	2016-2020	120 000 €	120 000 €	120 000 €					
Opatrenie 1.2	1.2.4 Modernizácia vybavenia učebni ZŠ J. Zemana	1263 - Školy, univerzity a budovy na vzdelávanie	zrekonštruovaná plocha	2015-2018	95 000 €	95 000 €	95 000 €					
Opatrenie 1.2	1.2.5 Modernizácia vybavenia ZŠ J. Zemana učebnými pomôckami	1263 - Školy, univerzity a budovy na vzdelávanie	zrekonštruovaná plocha	2015-2018	10 000 €	10 000 €	10 000 €					
Opatrenie 1.2	1.2.6 Modernizácia areálu a vnútorného materiálo-technického vybavenia komplexu budov MŠ Náhrežná	1263 - Školy, univerzity a budovy na vzdelávanie	zrekonštruovaná plocha	2016-2020	500 000 €	500 000 €	150 000 €	350 000 €				
Opatrenie 1.2	1.2.7 Komplexná rekonštrukcia budovy a areálu Základnej umeleckej školy	1263 - Školy, univerzity a budovy na vzdelávanie	zrekonštruovaná plocha	2016-2020	300 000 €	300 000 €	150 000 €	150 000 €				
Opatrenie 1.2	1.2.8 Modernizácia vybavenia ZUŠ učebnými pomôckami	1263 - Školy, univerzity a budovy na vzdelávanie	zrekonštruovaná plocha	2015-2018	40 000 €	40 000 €	40 000 €					
Opatrenie 1.2	1.2.9 Rekonštrukcia a modernizácia budovy, sály a areálu CVC	1263 - Školy, univerzity a budovy na vzdelávanie	zrekonštruovaná plocha	2016-2020	70 000 €	70 000 €	70 000 €					
Opatrenie 1.3	1.3.1 Spracovanie Komunitného plánu sociálnych služieb mesta Nová Baňa		spracovaný Komunitný plán sociálnych služieb	2015-2016	2 000 €	2 000 €	2 000 €					
Opatrenie 1.3	1.3.2 Montáž výťahu v DSS Hrabiny - stredisko DDaSS		montáž výťahu	2015-2015	31 740 €	31 740 €	31 740 €					
Opatrenie 1.4	1.4.1 Výstavba nájomných bytov v meste Nová Baňa	1130 - Ostatné budovy na bývanie	zvýšenie počtu bytových jednotiek	2017-2020	2 500 000 €	2 500 000 €	2 500 000 €					
Opatrenie 1.5	1.5.1 Zriadenie moderného Kultúrneho centra v meste Nová Baňa	1261 - Budovy na kultúrnu a verejnú zábavu	zriadenie nového kultúrneho centra	2016-2017	272 000 €	272 000 €	272 000 €					
Opatrenie 1.5	1.5.2 Úprava areálu KD Bukovina a areálu Zvonice na oddychovú zónu		zvýšenie počtu návštevníkov oddychovej zóny	2018-2020	30 000 €	30 000 €	30 000 €					
Opatrenie 1.5	1.5.3 Rekonštrukcia KD Štále	1261 - Budovy na kultúrnu a verejnú zábavu	spracovaná štúdia	2017-2020	6 000 €	6 000 €	6 000 €					
Opatrenie 1.5	1.5.4 Výstavba multifunkčnej haly pre kultúrne a športové podujatia	1261 - Budovy na kultúrnu a verejnú zábavu	spracovaná štúdia a PD	2017-2020	15 000 €	15 000 €	15 000 €					
Opatrenie 1.5	1.5.5 Rekonštrukcia a modernizácia areálu kúpaliska na celoročné využitie		spracovaná štúdia	2018-2020	10 000 €	10 000 €	10 000 €					
Opatrenie 1.6	1.6.1 Rozvoj a podpora partnerskej spolupráce		partneri zapojení do podpory regionálneho rozvoja	2015-2020	1 000 €	1 000 €	1 000 €					
<b>PO2 - Hospodárska politika</b>					<b>1 790 582 €</b>	<b>1 790 582 €</b>	<b>853 082 €</b>	<b>937 500 €</b>	<b>0 €</b>	<b>0 €</b>	<b>0 €</b>	<b>0 €</b>
Opatrenie 2.3	2.3.1 Obnova Sísioša sv. Trojice (III. - V. etapa reštauračných prác)	zvýšenie počtu návštevníkov mesta Nová Baňa		2015-2015	151 488 €	151 488 €	58 080 €					
				2016-2016			39 468 €					
				2017-2017			53 940 €					
Opatrenie 2.3	2.3.2 Rekonštrukcia historickej budovy Zvonice na Zvončke	zvýšenie počtu návštevníkov mesta Nová Baňa		2015-2015	8 540 €	8 540 €	8 540 €					
Opatrenie 2.3	2.3.3 Sprístupnenie Radnej sene verejnosti	zvýšenie počtu návštevníkov mesta Nová Baňa		2016-2018	9 000 €	9 000 €	9 000 €					
Opatrenie 2.3	2.3.4 Postavenie repliky Potterovho ohňového stroja		spracovaná štúdia a PD	2016-2020	10 000 €	10 000 €	10 000 €					
Opatrenie 2.3	2.3.5 Stretnutie bankých miest a obcí Slovenska - zorganizovanie podujatia v meste Nová Baňa	zvýšenie počtu návštevníkov mesta Nová Baňa		2017-2017	10 000 €	10 000 €	10 000 €					
Opatrenie 2.4	2.4.1 Výstavba sociálnych zariadení, spŕch a šatní v rekreačnej oblasti Tajch	zvýšenie počtu návštevníkov rekreačnej oblasti Tajch		2015-2015	125 154 €	125 154 €	125 154 €					
Opatrenie 2.4	2.4.2 Revitalizácia vodnej nádrže Tajch	zvýšenie počtu návštevníkov rekreačnej oblasti Tajch		2018-2020	250 000 €	250 000 €	25 000 €	225 000 €				
Opatrenie 2.4	2.4.3 Výstavba turistickej rozhľadne Haj	zvýšenie počtu návštevníkov mesta Nová Baňa		2015-2015	80 000 €	80 000 €	80 000 €					
Opatrenie 2.5	2.5.1 Výbudovanie odstavňového pruhu pri základných školách	zrekonštruované a nové plochy		2017-2017	140 000 €	140 000 €	140 000 €					
Opatrenie 2.5	2.5.2 Výstavba verejných WC na ul. Cintorínska	zrekonštruované a nové plochy		2015-2015	40 000 €	40 000 €	40 000 €					
Opatrenie 2.5	2.5.3 Rozšírenie kapacity parkovacích miest v meste Nová Baňa	počet nových parkovacích miest		2017-2020	10 000 €	10 000 €	10 000 €					
Opatrenie 2.5	2.5.4 Modernizácia verejného osvetlenia (etapy)	vymenené nové svetidlá		2015-2015	750 000 €	750 000 €	37 500 €	712 500 €				
Opatrenie 2.5	2.5.5 Dopravná situácia na ulici Kolárova		spracovaná štúdia	2015	2 500 €	2 500 €	2 500 €					
Opatrenie 2.5	2.5.6 Oprava a obnova miestnych komunikácií a chodníkov	počet nových opravených komunikácií a chodníkov		2016-2020	50 000 €	50 000 €	50 000 €					
Opatrenie 2.5	2.5.7 Modernizácia autobusových prístreškov	nové zmmodernizované autobusové prístrešky		2016-2020	45 000 €	45 000 €	45 000 €					
Opatrenie 2.5	2.5.8 Rozšírenie monitorovacieho kamerového systému mesta Nová Baňa	nové kamerové systémy		2016-2020	23 400 €	23 400 €	23 400 €					
Opatrenie 2.5	2.5.9 Modernizácia mestského tržnice	zvýšenie počtu návštevníkov mesta Nová Baňa		2016-2020	20 000 €	20 000 €	20 000 €					
Opatrenie 2.5	2.5.10 Rozšírenie mestského rozhlasu - VISO (etapy)	nové hlasice mestského rozhlasu s prísľušnosťou		2016-2020	28 000 €	28 000 €	28 000 €					
Opatrenie 2.6	2.6.1 Podpora vzdelávania zamestnancov a zvyšovanie kvality práce	zvýšenie kvality práce		2015-2020	30 000 €	30 000 €	30 000 €					
Opatrenie 2.6	2.6.2 Sprístupnenie a zlepšenie poskytovania elektronických služieb občanom na úrovni samosprávy	počet poskytovaných elektronických služieb		2016-2020	7 500 €	7 500 €	7 500 €					
<b>PO3 - Environmentálna politika</b>					<b>4 223 782 €</b>	<b>4 223 782 €</b>	<b>238 311 €</b>	<b>3 985 471 €</b>				
Opatrenie 3.1	3.1.1 Modernizácia a zefektívnenie nakladania s komunálnym odpadom, systému triedeného zberu zložiek komunálnych odpadov a ich úprava		zvýšenie množstva vyseparovaného KO	2016-2020	1 800 000 €	1 800 000 €	90 000 €	1 710 000 €				

Opatrenie 3.2	3.2.1 Vybudovanie a rozšírenie kanalizačnej siete - ul. Kamendárska		vybudovaná kanalizácia	2016-2020	1 500 000 €	1 500 000 €		1 500 000 €				
Opatrenie 3.3	3.3.1 Zateplenie budovy Podnikateľského centra/Kultúrneho centra		zníženie energetickej náročnosti budovy	2015-2015	230 282	230 282 €	43 111 €	187 171 €				
Opatrenie 3.3	3.3.2 Lesnícko-environmentálne opatrenia - ochrana biotopov výšľach		počet monitorovacích lokalít	2016-2020	30 000 €	30 000 €		30 000 €				
Opatrenie 3.3	3.3.3 Lesná dopravná sieť		revitalizácia lesnej dopravnej siete	2016-2020	300 000 €	300 000 €	30 000 €	270 000 €				
Opatrenie 3.3	3.3.4 Protipožiarné opatrenia		revitalizácia protipožiarnej siete	2016-2020	150 000 €	150 000 €	15 000 €	135 000 €				
Opatrenie 3.3	3.3.5 Revitalizácia územia parku a nádvoria pri budove Radnice		spracovaná štúdia	2016-2020	21 500 €	21 500 €	21 500 €					
Opatrenie 3.4	3.4.1 Modernizácia vykurovacieho systému v komplexe budov ZŠ J. Zemana		zníženie energetickej náročnosti budovy	2016-2020	150 000 €	150 000 €	7 500 €	142 500 €				
Opatrenie 3.4	3.4.2 Oprava strechy budovy kina Vatra		zníženie energetickej náročnosti budovy	2015-2018	30 000 €	30 000 €	30 000 €					
Opatrenie 3.5	3.5.1 Vybudovanie NCH Zbojnícke studničky		počet vybudovaných informačných tabulí	2016-2017	12 000 €	12 000 €	1 200 €	10 800 €				
<b>Celkom</b>					<b>10 473 104 €</b>	<b>10 473 104 €</b>	<b>5 050 133 €</b>	<b>5 422 971 €</b>	<b>0 €</b>	<b>0 €</b>	<b>0 €</b>	<b>0 €</b>

**Poznámka:**

\*Názov opatrení by mal zakladať na odvetvovom členení Metodológie, Analytická časť, Časť A.I Analýza vnútorného prostredia.

Formulár č. P 1 - musí mať väzbu na Formulár č. F 6 - Finančný rámec pre realizáciu PHSR obce/obcí/VÚC a na dobu realizácie stavby v mesiacoch s termínom začatia a ukončenia (mesiac/rok) Akčného plánu.



Typ ukazovateľa	Názov ukazovateľa	Definícia	Informačný zdroj	Merná jednotka	Výhodisková hodnota	Cieľová hodnota / Rok	
					2014	2017	2020
PRIORITNÁ OBLASŤ - SOCIÁLNA							
Opatrenie 1.2 /Aktivita 1.2.1 Modernizácia priestorov ŠJ pri ZŠ JZ vrátane jej materiálno-technického vybavenia							
Hlavné - Core ukazovatele: - výstupu - vsledku - dopadu	Výstup	kapacita podporeného zariadenia/stravník	ZŠ J. Zemana	počet	1/371	1/420	1/420
	Výsledok	zrekonštruovaná plocha	odd.VŽPaSM + ZŠ J. Zemana	m <sup>2</sup>	0	282,7	282,7
	Dopad	zrealizovaný projekt pre zlepšenie školskej infraštruktúry	štatistika	počet	0	1	1
Opatrenie 1.2/Aktivita 1.2.2 Rekonštrukcia elektroinštalácie v komplexe budov ZŠ JZ							
Hlavné - Core ukazovatele: - výstupu - vsledku - dopadu	Výstup	kapacita podporeného zariadenia/žiak	ZŠ J. Zemana	počet	1/398	0	1/450
	Výsledok	zrekonštruovaná plocha	odd.VŽPaSM + ZŠ J. Zemana	m <sup>2</sup>	0	0	6500
	Dopad	zrealizovaný projekt pre zlepšenie školskej infraštruktúry	štatistika	počet	0	0	1
Opatrenie 1.2/Aktivita 1.2.3 Rekonštrukcia kanalizačných rozvodov a sociálnych zariadení v komplexe budov ZŠ JZ							
Hlavné - Core ukazovatele: - výstupu - vsledku - dopadu	Výstup	kapacita podporeného zariadenia/žiak	ZŠ J. Zemana	počet	1/398	0	1/450
	Výsledok	zrekonštruovaná plocha	odd.VŽPaSM + ZŠ J. Zemana	m <sup>2</sup>	70	0	210
	Dopad	zrealizovaný projekt pre zlepšenie školskej infraštruktúry	štatistika	počet	0	0	1
Opatrenie 1.2/Aktivita 1.2.4 Modernizácia vybavenia učební ZŠ J. Zemana							
Hlavné - Core ukazovatele: - výstupu - vsledku - dopadu	Výstup	počet žiakov navštevujúcich ZŠ	ZŠ J. Zemana	počet	398	0	450
	Výsledok	zvýšenie počtu vybavených učební	ZŠ J. Zemana	%	0	0	70
	Dopad	zrealizovaný projekt pre zlepšenie školskej infraštruktúry	štatistika	počet	0	0	1
Opatrenie 1.2/Aktivita 1.2.5 Modernizácia vybavenia ZŠ J. Zemana učebnými pomôckami							
Hlavné - Core ukazovatele: - výstupu - vsledku - dopadu	Výstup	počet žiakov navštevujúcich ZŠ	ZŠ J. Zemana	počet	398	0	450
	Výsledok	zvýšenie počtu učebných pomôcok	ZŠ J. Zemana	%	0	0	65
	Dopad	zrealizovaný projekt pre zlepšenie školskej infraštruktúry	štatistika	počet	0	0	1
Opatrenie 1.2/ Aktivita 1.2.6 Modernizácia areálu a vnútorného materiálno-technického vybavenia komplexu budov MŠ Nábřežná							
Hlavné - Core ukazovatele: - výstupu - vsledku - dopadu	Výstup	kapacita podporeného zariadenia/dieťa	MŠ Nábřežná	počet	1/206	0	1/206
	Výsledok	zrekonštruovaná plocha	odd.VŽPaSM + MŠ Nábřežná	m <sup>2</sup>	0	0	6392
	Dopad	zrealizovaný projekt pre zlepšenie školskej infraštruktúry	štatistika	počet	0	0	1
Opatrenie 1.2/Aktivita 1.2.7 Komplexná rekonštrukcia budovy a areálu Základnej umeleckej školy							
Hlavné - Core ukazovatele: - výstupu - vsledku - dopadu	Výstup	počet žiakov navštevujúcich ZUŠ	ZUŠ	počet	398	0	410
	Výsledok	zrekonštruovaná plocha	odd.VŽPaSM + ZUŠ	m <sup>2</sup>	0	0	1418
	Dopad	zrealizovaný projekt pre zlepšenie školskej infraštruktúry	štatistika	počet	0	0	1
Opatrenie 1.2/Aktivita 1.2.8 Modernizácia vybavenia ZUŠ učebnými pomôckami							
Hlavné - Core ukazovatele: - výstupu - vsledku - dopadu	Výstup	počet žiakov navštevujúcich ZUŠ	ZUŠ	počet	398	0	410
	Výsledok	zvýšenie počtu učebných pomôcok	ZUŠ	%	0	0	50
	Dopad	zrealizovaný projekt pre zlepšenie školskej infraštruktúry	štatistika	počet	0	0	1
Opatrenie 1.2/Aktivita 1.2.9 Rekonštrukcia a modernizácia budovy, sály a areálu CVČ							
Hlavné - Core ukazovatele: - výstupu - vsledku - dopadu	Výstup	počet žiakov navštevujúcich CVČ	CVČ	počet	173	0	173
	Výsledok	zrekonštruovaná plocha	odd.VŽPaSM + CVČ	m <sup>2</sup>	0	0	2262
	Dopad	zrealizovaný projekt pre zlepšenie školskej infraštruktúry	štatistika	počet	0	0	1
Opatrenie 1.3/Aktivita 1.3.1 Spracovanie Komunitného plánu sociálnych služieb mesta Nová Baňa							
Hlavné - Core ukazovatele: - výstupu - výsledku - dopadu	Výstup	počet spracovaných koncepčných dokumentov	správne oddelenie	počet	0	1	1
	Výsledok	spracovaný Komunitný plán sociálnych služieb	správne oddelenie	počet	0	1	1
	Dopad	zrealizovaný projekt pre zlepšenie sociálnych služieb	štatistika	počet	0	1	1
Opatrenie 1.3/Aktivita 1.3.2 Montáž výťahu v DSS Hrabiny - stredisko DDaDSS							
Hlavné - Core ukazovatele: - výstupu - výsledku - dopadu	Výstup	počet klientov zariadenia	DDaDSS	počet	19	20	20
	Výsledok	montáž výťahu	DDaDSS	počet	0	1	1
	Dopad	zrealizovaný projekt pre zlepšenie sociálnych služieb	štatistika	počet	0	1	1
Opatrenie 1.4/Aktivita 1.4.1 Výstavba nájomných bytov v meste Nová Baňa							
Hlavné - Core ukazovatele: - výstupu - výsledku - dopadu	Výstup	počet novopostavených bytových jednotiek	odd.VŽPaSM	počet	0	0	48
	Výsledok	zvýšenie počtu bytových jednotiek	odd.VŽPaSM	počet	0	0	48
	Dopad	zrealizovaný projekt pre zlepšenie podmienok bývania	štatistika	počet	0	0	1
Opatrenie 1.5/Aktivita 1.5.1 Zriadenie moderného Kultúrneho centra v meste Nová Baňa							

Hlavné - Core ukazovatele: - výstupu - výsledku - dopadu	Výstup	počet zorganizovaných podujatí (besied, prednášok, výstav)/rok	odd. kultúry a informácií	počet/rok	0	5	5
	Výsledok	zriadenie nového kultúrneho centra	odd. VŽPaSM	počet	0	1	1
	Dopad	zrealizovaný projekt pre zlepšenie podmienok v oblasti kultúry	štatistika	počet	0	1	1
Opatrenie 1.5/Aktivita 1.5.2 Úprava areálu KD Bukovina a areálu Zvoníčka na oddychovú zónu							
Hlavné - Core ukazovatele: - výstupu - výsledku - dopadu	Výstup	rozloha upraveného areálu	odd.VŽPaSM	m <sup>2</sup>	0	0	300 + 500
	Výsledok	zvýšenie počtu návštevníkov oddychovej zóny	odd. kultúry a informácií	%	0	0	15
	Dopad	zrealizovaný projekt pre zlepšenie podmienok v oblasti kultúry a športu	štatistika	počet	0	0	1
Opatrenie 1.5/Aktivita 1.5.3 Rekonštrukcia KD Štále							
Hlavné - Core ukazovatele: - výstupu - výsledku - dopadu	Výstup	počet vypracovaných štúdií	odd.VŽPaSM	počet	0	0	1
	Výsledok	spracovaná štúdia	odd.VŽPaSM	počet	0	0	1
	Dopad	zrealizovaný projekt pre zlepšenie podmienok v oblasti kultúry a športu	štatistika	počet	0	0	1
Opatrenie 1.5/Aktivita 1.5.4 Výstavba multifunkčnej haly pre kultúrne a športové podujatia							
Hlavné - Core ukazovatele: - výstupu - výsledku - dopadu	Výstup	počet vypracovaných štúdií a PD	odd.VŽPaSM	počet	0	0	2
	Výsledok	spracovaná štúdia a PD	odd.VŽPaSM	počet	0	0	2
	Dopad	zrealizovaný projekt pre zlepšenie podmienok v oblasti kultúry	štatistika	počet	0	0	1
Opatrenie 1.5/Aktivita 1.5.5 Rekonštrukcia a modernizácia areálu kúpaliska na celoročné využitie							
Hlavné - Core ukazovatele: - výstupu - výsledku - dopadu	Výstup	počet vypracovaných štúdií	odd.VŽPaSM	počet	0	0	1
	Výsledok	spracovaná štúdia	odd. VŽPaSM	počet	0	0	1
	Dopad	zrealizovaný projekt pre zlepšenie podmienok v oblasti športu	štatistika	počet	0	0	1
Opatrenie 1.6/Aktivita 1.6.1 Rozvoj a podpora partnerskej spolupráce							
Hlavné - Core ukazovatele: - výstupu - výsledku - dopadu	Výstup	počet sociálno-ekonomických partnerov zapojených do regionálneho rozvoja	správne odd. +odd. kult. a informácií	%	0	0	10
	Výsledok	partneri zapojení do podpory regionálneho rozvoja	správne odd.+odd.kult.a informácií	%	0	0	10
	Dopad	zrealizované projekty v rámci partnerskej spolupráce	štatistika	počet	0	0	1
PRIORITNÁ OBLASŤ - HOSPODÁRSKA							
Opatrenie 2.3/Aktivita 2.3.1 Obnova Súsošia sv. Trojice (III. - V. etapa reštaurátorských prác)							
Hlavné - Core ukazovatele: - výstupu - výsledku - dopadu	Výstup	počet obnovených kultúrnych pamiatok	odd. VŽPaSM	počet	0	1	1
	Výsledok	zvýšenie počtu návštevníkov mesta Nová Baňa	odd. kultúry a informácií	%	0	10	10
	Dopad	zrealizovaný projekt na zlepšenie podmienok cestovného ruchu	štatistika	počet	0	1	1
Opatrenie 2.3/Aktivita 2.3.2 Rekonštrukcia historickej budovy Zvonice na Zvoníčke							
Hlavné - Core ukazovatele: - výstupu - výsledku - dopadu	Výstup	počet obnovených kultúrnych pamiatok	odd. VŽPaSM	počet	0	1	1
	Výsledok	zvýšenie počtu návštevníkov mesta Nová Baňa	odd. kultúry a informácií	%	0	5	5
	Dopad	zrealizovaný projekt na zlepšenie podmienok cestovného ruchu	štatistika	počet	0	1	1
Opatrenie 2.3/Aktivita 2.3.3 Sprístupnenie Radnej siene verejnosti							
Hlavné - Core ukazovatele: - výstupu - výsledku - dopadu	Výstup	počet návštevníkov/rok	odd. kultúry a informácií	počet/rok	0	0	150
	Výsledok	zvýšenie počtu návštevníkov mesta Nová Baňa	odd. kultúry a informácií	%	0	0	5
	Dopad	zrealizovaný projekt na zlepšenie podmienok cestovného ruchu	štatistika	počet	0	0	1
Opatrenie 2.3/Aktivita 2.3.4 Postavenie repliky Potterovho ohňového stroja							
Hlavné - Core ukazovatele: - výstupu - výsledku - dopadu	Výstup	počet vypracovaných štúdií a PD	odd.VŽPaSM	počet	0	0	2
	Výsledok	spracovaná štúdia a PD	odd.VŽPa SM	počet	0	0	2
	Dopad	zrealizovaný projekt na zlepšenie podmienok cestovného ruchu	štatistika	počet	0	0	1
Opatrenie 2.3/Aktivita 2.3.5 Stretnutie banských miest a obcí Slovenska - zorganizovanie podujatia v meste Nová Baňa							
Hlavné - Core ukazovatele: - výstupu - výsledku - dopadu	Výstup	zorganizované podujatie	odd. kultúry a informácií	počet	0	1	1
	Výsledok	zvýšenie počtu návštevníkov mesta Nová Baňa	odd. kultúry a informácií	%	0	10	10
	Dopad	zrealizovaný projekt na zlepšenie podmienok cestovného ruchu	štatistika	počet	0	1	1
Opatrenie 2.4/Aktivita 2.4.1 Výstavba sociálnych zariadení, spích a šatní v rekreačnej oblasti Tajch							
Hlavné - Core ukazovatele: - výstupu - výsledku - dopadu	Výstup	počet vybudovaných objektov	odd.VŽPaSM	počet	0	1	1
	Výsledok	zvýšenie počtu návštevníkov rekreačnej oblasti Tajch	odd. kultúry a informácií	%	0	10	10
	Dopad	zrealizovaný projekt na zlepšenie podmienok cestovného ruchu	štatistika	počet	0	1	1
Opatrenie 2.4/Aktivita 2.4.2 Revitalizácia vodnej nádrže Tajch							
Hlavné - Core ukazovatele: - výstupu - výsledku - dopadu	Výstup	počet zrealizovaných opatrení	odd.VŽPaSM	počet	0	0	3
	Výsledok	zvýšenie počtu návštevníkov rekreačnej oblasti Tajch	odd. kultúry a informácií	%	0	0	10
	Dopad	zrealizovaný projekt na zlepšenie podmienok cestovného ruchu	štatistika	počet	0	0	1
Opatrenie 2.4/Aktivita 2.4.3 Výstavba turistickej rozhľadne Háj							

Hlavné - Core ukazovatele: - výstupu - výsledku - dopadu	Výstup	počet postavených rozhľadní	odd. VŽPaSM	počet	0	1	1
	Výsledok	zvýšenie počtu návštevníkov mesta Nová Baňa	odd. kultúry a informácií	%	0	10	10
	Dopad	zrealizovaný projekt na zlepšenie podmienok cestovného ruchu	štatistika	počet	0	1	1
Opatrenie 2.5/Aktivita 2.5.1 Vybudovanie odstavného pruhu pri základných školách							
Hlavné - Core ukazovatele: - výstupu - výsledku - dopadu	Výstup	dĺžka odstavného pruhu v m	odd.VŽPaSM	m	0	140	140
	Výsledok	zrekonštruované a nové plochy	odd.VŽPaSM	m	0	140	140
	Dopad	zrealizované projekty technickej infraštruktúry	štatistika	počet	0	1	1
Opatrenie 2.5/Aktivita 2.5.2 Výstavba verejných WC na ul. Cintorínska							
Hlavné - Core ukazovatele: - výstupu - výsledku - dopadu	Výstup	počet postavených objektov verejných WC	odd.VŽPaSM	počet	0	1	1
	Výsledok	zrekonštruované a nové plochy	odd.VŽPaSM	m <sup>2</sup>	0	42	42
	Dopad	zrealizované projekty technickej infraštruktúry	štatistika	počet	0	1	1
Opatrenie 2.5/Aktivita 2.5.3 Rozšírenie kapacity parkovacích miest v meste Nová Baňa							
Hlavné - Core ukazovatele: - výstupu - výsledku - dopadu	Výstup	počet spevnenej plochy	TS mesta Nová Baňa	m <sup>2</sup>	870	0	1200
	Výsledok	počet nových parkovacích miest	TS mesta Nová Baňa	%	0	0	10
	Dopad	zrealizovaný projekt na zlepšenie technickej infraštruktúry	štatistika	počet	0	0	1
Opatrenie 2.5/Aktivita 2.5.4 Modernizácia verejného osvetlenia (etapy)							
Hlavné - Core ukazovatele: - výstupu - výsledku - dopadu	Výstup	počet vymenených a doplnených svietidiel	odd.VŽPaSM	počet	0	784	784
	Výsledok	vymenené nové svietidlá	odd.VŽPaSM	počet	0	784	784
	Dopad	zrealizovaný projekt na zlepšenie technickej infraštruktúry	štatistika	počet	0	1	1
Opatrenie 2.5/Aktivita 2.5.5 Dopravná situácia na ulici Kollárová							
Hlavné - Core ukazovatele: - výstupu - výsledku - dopadu	Výstup	počet vypracovaných štúdií	odd.VŽPaSM	počet	0	1	1
	Výsledok	spracovaná štúdia	odd.VŽPaSM	počet	0	1	1
	Dopad	zrealizovaný projekt na zlepšenie technickej infraštruktúry	štatistika	počet	0	1	1
Opatrenie 2.5/Aktivita 2.5.6 Oprava a obnova miestnych komunikácií a chodníkov							
Hlavné - Core ukazovatele: - výstupu - výsledku - dopadu	Výstup	počet spevnenej plochy	TS mesta Nová Baňa	m <sup>2</sup>	12099	0	19899
	Výsledok	počet nových opravených komunikácií a chodníkov	TS mesta Nová Baňa	%	0	0	5
	Dopad	zrealizovaný projekt na zlepšenie technickej infraštruktúry	štatistika	počet	0	0	1
Opatrenie 2.5/Aktivita 2.5.7 Modernizácia autobusových prístreškov							
Hlavné - Core ukazovatele: - výstupu - výsledku - dopadu	Výstup	počet zmodernizovaných autobusových prístreškov	odd.VŽPaSM	počet	3	0	18
	Výsledok	nové zmodernizované autobusové prístrešky	odd.VŽPaSM	počet	0	0	15
	Dopad	zrealizovaný projekt na zlepšenie technickej infraštruktúry	štatistika	počet	0	0	1
Opatrenie 2.5/Aktivita 2.5.8 Rozšírenie monitorovacieho kamerového systému mesta Nová Baňa							
Hlavné - Core ukazovatele: - výstupu - výsledku - dopadu	Výstup	počet monitorovacích kamerových systémov	odd.VŽPaSM + MsP	počet	0	0	10
	Výsledok	nové kamerové systémy	odd.VŽPaSM + MsP	počet	0	0	10
	Dopad	zrealizovaný projekt na zlepšenie technickej infraštruktúry	štatistika	počet	0	0	1
Opatrenie 2.5/Aktivita 2.5.9 Modernizácia mestskej tržnice							
Hlavné - Core ukazovatele: - výstupu - výsledku - dopadu	Výstup	počet vymenených predajných stánkov	TS + odd.VŽPaSM	počet	0	0	20
	Výsledok	zvýšenie počtu návštevníkov mesta Nová Baňa	odd. kultúry a informácií	%	0	0	10
	Dopad	zrealizovaný projekt na zlepšenie technickej infraštruktúry	štatistika	počet	0	0	1
Opatrenie 2.5/Aktivita 2.5.10 Rozšírenie mestského rozhlasu - VISO (etapy)							
Hlavné - Core ukazovatele: - výstupu - výsledku - dopadu	Výstup	počet hlašov mestského rozhlasu s príslušenstvom	odd.VŽPaSM	počet	0	0	5
	Výsledok	nové hlašiče mestského rozhlasu s príslušenstvom	odd.VŽPaSM	počet	0	0	5
	Dopad	zrealizovaný projekt na zlepšenie technickej infraštruktúry	štatistika	počet	0	0	1
Opatrenie 2.6/Aktivita 2.6.1 Podpora vzdelávania zamestnancov a zvyšovanie kvality práce							
Hlavné - Core ukazovatele: - výstupu - výsledku - dopadu	Výstup	počet preškolených zamestnancov	správne oddelenie	počet	0	0	45
	Výsledok	zvýšenie kvality práce	správne oddelenie	%	0	0	20
	Dopad	účasť zamestnancov na odbornom vzdelávaní	databáza eurostatu	%	0	0	45
Opatrenie 2.6/Aktivita 2.6.2 Sprístupnenie a zlepšenie poskytovania elektronických služieb občanom na úrovni samosprávy							
Hlavné - Core ukazovatele: - výstupu - výsledku - dopadu	Výstup	počet zavedených elektronických služieb	správne oddelenie	počet	0	0	30
	Výsledok	počet poskytovaných elektronických služieb	správne oddelenie	%	0	0	30
	Dopad	zniženie administratívnej zaťaženia	štatistika	%	0	0	20
PRIORITNÁ OBLASŤ - ENVIRONMENTÁLNA							
Opatrenie 3.1/Aktivita 3.1.1 Modernizácia a zefektívnenie nakladania s komunálnym odpadom, systémú triedeného zberu zložiek komunálnych odpadov a ich úprava							

Hlavné - Core ukazovatele: - výstupu - výsledku - dopadu	Výstup	zniženie množstva zmesového komunálneho odpadu v %	TS + odd. VŽPaSM	%	15	0	30
	Výsledok	zvýšenie množstva vyseparovaného KO	TS + odd.VŽPaSM	%	0	0	15
	Dopad	zrealizovaný projekt na ochranu ŽP	štatistika	%	0	0	1
Opatrenie 3.2/Aktivita 3.2.1 Vybudovanie a rozšírenie kanalizačnej siete - ul. Kamenárska							
Hlavné - Core ukazovatele: - výstupu - výsledku - dopadu	Výstup	dĺžka novovybudovanej kanalizácie v bm	StVS, a.s.	bm	0	0	1509
	Výsledok	vybudovaná kanalizácia	StVS, a.s.	počet	0	0	1
	Dopad	zrealizované projekty v oblasti vodného hospod.	štatistika	počet	0	0	1
Opatrenie 3.3/Aktivita 3.3.1 Zateplenie budovy Podnikateľského centra/Kultúrneho centra							
Hlavné - Core ukazovatele: - výstupu - výsledku - dopadu	Výstup	zniženie energetickej náročnosti budovy v %	odd.VŽPaSM	%	0	50,9	50,9
	Výsledok	zniženie energetickej náročnosti budovy v %	odd.VŽPaSM	%	0	50,9	50,9
	Dopad	zrealizované projekty energetickej efektívnosti	štatistika	počet	0	1	1
Opatrenie 3.3/Aktivita 3.3.2 Lesnícko-environmentálne opatrenie - ochrana biotopov vtáctva							
Hlavné - Core ukazovatele: - výstupu - výsledku - dopadu	Výstup	rozloha územia v ha, na ktorom sú realizované lesnícko-environmentálne opatrenia	MsL s.r.o.	ha	0	0	2636
	Výsledok	počet monitorovacích lokalít	MsL s.r.o.	počet	0	0	3
	Dopad	zrealizovaný projekt na ochranu ŽP	štatistika	počet	0	0	1
Opatrenie 3.3/Aktivita 3.3.3 Lesná dopravná sieť							
Hlavné - Core ukazovatele: - výstupu - výsledku - dopadu	Výstup	dĺžka existujúcej lesnej dopravnej siete v km	MsL s.r.o.	km	60	0	68
	Výsledok	revitalizácia lesnej dopravnej siete	MsL s.r.o.	km	0	0	8
	Dopad	zrealizovaný projekt na ochranu ŽP	štatistika	počet	0	0	1
Opatrenie 3.3/Aktivita 3.3.4 Protipožiarne opatrenia							
Hlavné - Core ukazovatele: - výstupu - výsledku - dopadu	Výstup	dĺžka existujúcich protipožiarnych ciest v km	MsL s.r.o.	km	60	0	68
	Výsledok	revitalizácia protipožiarnych ciest	MsL s.r.o.	km	0	0	8
	Dopad	zrealizovaný projekt na ochranu ŽP	štatistika	počet	0	0	1
Opatrenie 3.3/Aktivita 3.3.5 Revitalizácia územia parku a nádvoria pri budove Radnice							
Hlavné - Core ukazovatele: - výstupu - výsledku - dopadu	Výstup	počet vypracovaných štúdií	odd.VŽPaSM	počet	0	0	1
	Výsledok	spracovaná štúdiá	odd.VŽPaSM	počet	0	0	1
	Dopad	zrealizovaný projekt na zlepšenie ochrany a tvorby zložiek ŽP	štatistika	počet	0	0	1
Opatrenie 3.4/Aktivita 3.4.1 Modernizácia vykurovacieho systému v komplexe budov ZŠ J. Zemana							
Hlavné - Core ukazovatele: - výstupu - výsledku - dopadu	Výstup	kapacita podporeného zariadenia/žiak	ZŠ J. Zemana	počet	1/398	0	1/450
	Výsledok	zniženie energetickej náročnosti budovy	odd.VŽPaSM + ZŠ J. Zemana	%	0	0	15
	Dopad	zrealizovaný projekt na zlepšenie školskej infraštruktúry	štatistika	počet	0	0	1
Opatrenie 3.4/Aktivita 3.4.2 Oprava strechy budovy kina Vatra							
Hlavné - Core ukazovatele: - výstupu - výsledku - dopadu	Výstup	plocha strechy v m <sup>2</sup>	odd.VŽPaSM	m <sup>2</sup>	0	0	320
	Výsledok	zniženie energetickej náročnosti budovy	odd.VŽPaSM	%	0	0	10
	Dopad	zrealizovaný projekt na zlepšenie kultúrnej infraštruktúry	štatistika	%	0	0	1
Opatrenie 3.5/Aktivita 3.5.1 Vybudovanie NCH Zbojnícke studničky							
Hlavné - Core ukazovatele: - výstupu - výsledku - dopadu	Výstup	počet návštevníkov NCH/rok	odd. kultúry a informácií	počet/rok	0	1000	1000
	Výsledok	počet vybudovaných informačných tabúl	odd.VŽPaSM	počet	0	5	5
	Dopad	zrealizovaný projekt na zlepšenie podmienok cestovného ruchu	štatistika	počet	0	1	1

P. č.	Zameranie projektu (názov vystihujúci zámer)	Stručný popis, resp. poznámky	Oblasť, na ktorú je projektový zámer orientovaný			Ukazovatele výstupov		Stav pripravenosti projektového zámeru		Predpokladaný termín realizácie (od - do)	Predpokladané náklady	Spolufinancovaní e mesta	Priorita zámeru		Spolupráca s partnerom pri realizácii
			Oblasť	Kategória	Iné - doplniť	Ukazovateľ / jednotka	Plánovaná hodnota	Stav	Iné - doplniť				Priorita	Iné - doplniť	
1	8	9	10	10a	10b	11	11a	12	12a	13	14	14a	15	15a	16
1	1.2.1 Modernizácia priestorov ŠJ pri ZŠ JZ vrátane jej materiálno-technického vybavenia	Celková rekonštrukcia a modernizácia priestorov kuchyne ŠJ ZŠ JZ	Sociálna infraštruktúra	Školstvo		Kapacita podporeného zariadenia/stravník	1/420	Spracovaná projektová dokumentácia		2016	356 000,00 €	356 000,00 €	Budeme realizovať aj bez prípadnej dotácie	Programový rozpočet	
2	1.2.2 Rekonštrukcia elektroinštalácie v komplexe budov ZŠ JZ	Komplexná rekonštrukcia elektroinštalčných rozvodov	Sociálna infraštruktúra	Školstvo		Kapacita podporeného zariadenia/žiak	1/450	V štádiu úvah		2016 - 2018	100 000,00 €	20 000,00 €	Iné - doplniť	Predpokladané financovanie SR/Programový rozpočet	
3	1.2.3 Rekonštrukcia kanalizačných rozvodov a sociálnych zariadení v komplexe budov ZŠ J. Zemana	Rekonštrukcia kanalizačných rozvodov v troch blokoch a rekonštrukcia sociálnych zariadení	Sociálna infraštruktúra	Školstvo		Kapacita podporeného zariadenia/žiak	1/450	V štádiu úvah		2016 - 2020	120 000,00 €	20 000,00 €	Realizácia je závislá od získania finančných prostriedkov	Predpokladané financovanie zo SR/Programový rozpočet	
4	1.2.6 Modernizácia areálu a vnútorného materiálno-technického vybavenia komplexu budov MŠ Nábrežná	Revitalizácia areálu pri MŠ Nábrežná a elokovaných pracoviskách, rekonštrukcia rozvodov kúrenia, elektroinštalácie, podláh, WC a kuchyne v budove MŠ Nábrežná	Sociálna infraštruktúra	Školstvo		Kapacita podporeného zariadenia/dieťa	1/206	V štádiu úvah		2016 - 2020	500 000,00 €	150 000,00 €	Iné - doplniť	Predpokladané financovanie z IROP/Programový rozpočet-exteriér	
5	1.2.7 Komplexná rekonštrukcia budovy a areálu Základnej umeleckej školy	Výmena strešnej krytiny, odizolovanie základov, rekonštrukcia fasády, revitalizácia areálu ZUŠ	Sociálna infraštruktúra	Školstvo		Počet žiakov navštevujúcich ZUŠ	410	V štádiu úvah		2016 - 2020	300 000,00 €	150 000,00 €	Iné - doplniť	Predpokladané financovanie z OP Kvalita životného prostredia (časť investície)/Programový rozpočet (strecha, dvor, plochy)	
6	1.4.1 Výstavba nájomných bytov v meste Nová Baňa	Výstavba 48 nájomných bytov vrátane technickej infraštruktúry	Sociálna infraštruktúra	Bývanie		Počet novopostavených bytových jednotiek	48	V štádiu úvah		2017-2020	2 500 000,00 €	200 000,00 €	Realizácia je závislá od získania finančných prostriedkov	Predpokladané financovanie zo ŠFRB/Programový rozpočet	
7	1.5.1 Zriadenie moderného Kultúrneho centra v meste Nová Baňa	Realizácia stavebných úprav spolu so zmenou dispozície, vrátane príslušných rozvodov, počítačovej siete, výfahu atď., vrátane interiérového vybavenia	Sociálna infraštruktúra	Kultúra		Počet zorganizovaných podujatí (besied, prednášok, výstav)/rok	5	Pripravené povolenia, stanoviská		2016-2017	272 000,00 €	200 000,00 €	Budeme realizovať aj bez prípadnej dotácie	Predpokladané financovanie zo SR/Programový rozpočet	
8	1.5.2 Úprava areálu KD Bukovina a areálu Zvonička na oddychovú zónu	Revitalizácia areálov a umiestnenie altánu a herných prvkov pre deti	Sociálna infraštruktúra	Šport, voľný čas		Rozloha upraveného areálu v m <sup>2</sup>	300 + 500	V štádiu úvah		2018 - 2020	30 000,00 €	30 000,00 €	Budeme realizovať aj bez prípadnej dotácie	Programový rozpočet	
9	1.5.3 Rekonštrukcia KD Štále	Spracovanie štúdie ku komplexnej rekonštrukcii KD - výmena okien, vybudovanie kanalizácie, kúrenie a oprava fasády budovy	Sociálna infraštruktúra	Kultúra		Počet vypracovaných štúdií	1	V štádiu úvah		2017-2020	6 000,00 €	6 000,00 €	Zámer je v súčasnosti len v polohe úvah	Programový rozpočet	
10	1.5.4 Výstavba multifunkčnej haly pre kultúrne a športové podujatia	Spracovanie štúdie a projektovej dokumentácie + stavebné povolenie k výstavbe multifunkčnej haly	Sociálna infraštruktúra	Kultúra		Počet vypracovaných štúdií a PD	2	V štádiu úvah		2017-2020	15 000,00 €	15 000,00 €	Budeme realizovať aj bez prípadnej dotácie	Programový rozpočet	
11	2.3.1 Obnova Súsosia sv. Trojice (III. – V. etapa reštaurátorských prác)	Realizácia III. - V. etapy reštaurátorských prác v zmysle Návrhu na reštaurovanie	Cestovný ruch	Kultúrne a historické pamiatky		Počet obnovených kultúrnych pamiatok	1	Spracovaná projektová dokumentácia		2015-2017	151 488,00 €	20 000 - rok 2015 20 000 - rok 2016 20 000 - rok 2017	Budeme realizovať aj bez prípadnej dotácie	Predpokladané financovanie zo SR/Programový rozpočet	
12	2.3.2 Rekonštrukcia historickej budovy Zvonice na Zvoničke	Oprava strechy, drevených častí a fasády budovy zvonice	Cestovný ruch	Kultúrne a historické pamiatky		Počet obnovených kultúrnych pamiatok	1	Pripravené povolenia, stanoviská		2015	8 540,00 €	8 540,00 €	Budeme realizovať aj bez prípadnej dotácie	Programový rozpočet	
13	2.4.1 Výstavba sociálnych zariadení, spŕch a šatní v rekreačnej oblasti Tajch	Výstavba WC, spŕch, požičovne bicyklov a bufetu vrátane infraštruktúry	Cestovný ruch	Iné - doplniť	poskytnutie služieb	Počet vybudovaných objektov	1	Hotové VO, vybraný dodávateľ		2015	125 154,00 €	125 154,00 €	Iné - doplniť	Programový rozpočet	
14	2.4.2 Revitalizácia vodnej nádrže Tajch	Sfunkčnenie manipulačného systému, oprava bezpečnostného prepadu a vyčistenie vodnej nádrže	Životné prostredie	Prevenca pred prírodnými nešťastiami	vodné stavby	Počet zrealizovaných opatrení	3	Spracovaná projektová dokumentácia		2018-2020	250 000,00 €	25 000,00 €	Budeme realizovať aj bez prípadnej dotácie	Predpokladané financovanie z OP KŽP/Programový rozpočet	
15	2.4.3 Výstavba turistickej rozhľadne Háj	Výstavba výhľadne Háj, úprava okolia, vybudovanie sedenia	Cestovný ruch	Agroturistika		Počet postavených rozhľadní	1	Pripravené povolenia, stanoviská		2015	80 000,00 €	80 000,00 €	Iné - doplniť	Programový rozpočet	
16	2.5.1 Vybudovanie odstavňového pruhu pri základných školách	Stavebnou úpravou existujúceho chodníka vytvorenie odstavňového pruhu	Technická infraštruktúra	Doprava, komunikácie, MHD		Dĺžka odstavňového pruhu v m	140	Spracovaná štúdia		2017	140 000,00 €	140 000,00 €	Budeme realizovať aj bez prípadnej dotácie	Programový rozpočet	
17	2.5.2 Výstavba verejných WC na ul. Cintorínska	Vybudovanie hygienického zariadenia v blízkosti Námestia sv. Alžbety, na ul. Cintorínska	Technická infraštruktúra	Iné - doplniť	občianska vybavenosť	Počet postavených objektov verejných WC	1	Iné - doplniť	v štádiu vyprac.PD	2015	40 000,00 €	40 000,00 €	Iné - doplniť	Programový rozpočet	
18	2.5.3 Rozšírenie kapacity parkovacích miest v meste Nová Baňa	Úprava porastov, vytýčenie siete, zameranie pozemkov geodetom	Technická infraštruktúra	Doprava, komunikácie, MHD		Počet spevnenej plochy m <sup>2</sup>	1200	V štádiu úvah		2017-2020	10 000,00 €	10 000,00 €	Budeme realizovať aj bez prípadnej dotácie	Programový rozpočet	

19	2.5.4 Modernizácia verejného osvetlenia (etapy)	Vypracovanie PD, výmena pôvodných svietidiel a doplnenie príslušenstva	Technická infraštruktúra	Verejné osvetlenie		Počet vymenených a doplnených svietidiel	784	Spracovaná štúdia		2015	750 000,00 €	37 500,00 €	Iné doplniť	Predpokladané financovanie z OP Konkurencieschopnosť a hospodársky rast/Programový rozpočet	
20	2.5.5 Dopravná situácia na ulici Kollárova	Vypracovanie štúdie k stavebnej úprave na ulici Kollárova	Technická infraštruktúra	Doprava, komunikácie, MHD		Počet vypracovaných štúdií	1	V štádiu úvah		2015	2 500,00 €	2 500,00 €	Zámer je v súčasnosti len v polohe úvah	Programový rozpočet	
21	3.1.1 Modernizácia a zefektívnenie nakladania s komunálnym odpadom, systému triedeného zberu zložiek komunálnych odpadov a ich úprava	Modernizácia vozového a technologického vybavenia zberných dvorov, dobudovanie kompostárne, environmentálna osвета správcov budov, organizácií, podnikateľov a obyvateľov	Životné prostredie	Zhodnocovanie odpadu		Zníženie množstva znesoveho komunálneho odpadu v %	30	V štádiu úvah		2016 - 2020	1 800 000,00 €	90 000,00 €	Realizácia je závislá od získania finančných prostriedkov	Predpokladané financovanie z OP Kvalita životného prostredia/Programový rozpočet	
22	3.2.1 Vybudovanie a rozšírenie kanalizačnej siete - ul. Kamenárska	Spracovanie PD a vybudovanie kanalizácie na ul. Kamenárska	Technická infraštruktúra	Kanalizácia, čistiareň odpadových vôd		Dĺžka novovybudovanej kanalizácie v km	1 509	Spracovaná projektová dokumentácia		2016 - 2020	1 500 000,00 €		Zámer je v súčasnosti len v polohe úvah	Predpokladané financovanie z OP Kvalita životného prostredia	StVS a.s.
23	3.3.1 Zateplenie budovy Podnikateľského centra/Kultúrneho centra	Zateplenie obvodových stien, strešnej konštrukcie a stropov, výmena okien a dverí	Životné prostredie	Iné - doplniť	Energetická efektívnosť	Zníženie energetickej náročnosti budovy v %	50,9	Hotové VO, vybraný dodávateľ		2015	230 282,00 €	43 111,00 €	Iné - doplniť	Predpokladané financovanie z Environmentálneho fondu/Programový rozpočet	
24	3.3.2 Lesnícko-environmentálne opatrenia – ochrana biotopov vtáctva	Ochrana biotopov vtáctva na území lesných porastov obhospodarovávaných Mestskými lesmi s.r.o.	Životné prostredie	Ochrana prírody	Ochrana biotopov vtáctva	Rozloha územia v ha, na ktorom sa realizované lesnícko-environmentálne opatrenia	2636	V štádiu úvah		2016 - 2020	30 000,00 €		Zámer je v súčasnosti len v polohe úvah	Predpokladané financovanie z Programu rozvoja vidieka	
25	3.3.3 Lesná dopravná sieť	Revitalizácia lesnej dopravnej siete	Životné prostredie	Prevenca pred prírodnými nešťastiami		Dĺžka existujúcej lesnej dopravnej siete v km	68	V štádiu úvah		2016 - 2020	300 000,00 €	30 000,00 €	Zámer je v súčasnosti len v polohe úvah	Predpokladané financovanie z Programu rozvoja vidieka/Programový rozpočet	
26	3.3.4 Protipožiarne opatrenia	Revitalizácia protipožiarnych opatrení - ciest, záchranných zariadení	Životné prostredie	Prevenca pred prírodnými nešťastiami		Dĺžka existujúcich protipožiarnych ciest v km	68	V štádiu úvah		2016 - 2020	150 000,00 €	15 000,00 €	Zámer je v súčasnosti len v polohe úvah	Predpokladané financovanie z Programu rozvoja vidieka/Programový rozpočet	
27	3.4.1 Modernizácia vykurovacieho systému v komplexe budov ZŠ J. Zemana	Výmena rozvodov ústredného kúrenia, výmena kotlov, vyregulovanie sústavy	Životné prostredie	Iné - doplniť	Energetická efektívnosť	Kapacita podporeného zariadenia/žiak	1/450	V štádiu úvah		2016 - 2020	150 000,00 €	7 500,00 €	Zámer je v súčasnosti len v polohe úvah	Predpokladané financovanie z OP Kvalita životného prostredia/Programový rozpočet	
28	3.5.1 Vybudovanie NCH Zbojnícke studníčky	Vybudovanie náučného chodníka spájajúceho jednotlivé studníčky (4), vodné diela, územie mokrade v blízkosti vodnej nádrže Tajch.	Životné prostredie	Iné - doplniť	Environmentálna výchova	Počet návštevníkov NCH/rok	1000	V štádiu úvah		2016-2017	12 000,00 €	1 200,00 €	Iné doplniť	Predpokladané financovanie z Environmentálneho fondu/Programový rozpočet	
ZÁSOBNÍK PROJEKTOV															
1	1.2.4 Modernizácia vybavenia učební ZŠ J. Zemana	Vybaviť všetky učebne podľa požiadaviek štátneho vzdelávacieho programu určeného MŠVVaŠ SR	Sociálna infraštruktúra	Školstvo		Počet žiakov navštevujúcich ZŠ	450	Iné - doplniť	Minimálne vybavenie tried	2015-2018	95 000,00 €		Budeme realizovať aj bez prípadnej dotácie	Predpokladané financovanie zo ŠR	
2	1.2.5 Modernizácia vybavenia ZŠ J. Zemana učebnými pomôckami	Vybaviť všetky učebne učebnými pomôckami podľa požiadaviek štátneho vzdelávacieho programu určeného MŠVVaŠ SR	Sociálna infraštruktúra	Školstvo		Počet žiakov navštevujúcich ZŠ	450	Iné - doplniť	Vybavenie tried pomôckami	2015-2018	10 000,00 €		Budeme realizovať aj bez prípadnej dotácie	Predpokladané financovanie zo ŠR	
3	1.2.8 Modernizácia vybavenia ZUŠ učebnými pomôckami	Vybavenie tried hudobnými nástrojmi	Sociálna infraštruktúra	Školstvo		Počet žiakov navštevujúcich ZUŠ	410	Iné - doplniť	Vybavenie tried pomôckami	2015-2018	40 000,00 €		Budeme realizovať aj bez prípadnej dotácie	Predpokladané financovanie zo ŠR	
4	1.2.9 Rekonštrukcia a modernizácia budovy, sály a areálu CVČ	Rekonštrukcia a revitalizácia budovy, sály a areálu	Sociálna infraštruktúra	Školstvo		Počet žiakov navštevujúcich CVČ	173	V štádiu úvah		2016-2020	70 000,00 €		Budeme realizovať aj bez prípadnej dotácie	Predpokladané financovanie zo ŠR	
5	1.3.1 Spracovanie Komunitného plánu sociálnych služieb mesta Nová Baňa	Zhotovenie viacročného dokumentu zameraného na poskytovanie sociálnych služieb	Sociálna infraštruktúra	Sociálna vybavenosť	Strategické plánovanie v sociálnej oblasti	Počet spracovaných koncepčných dokumentov	1	Iné - doplniť	Spracovaná analytická časť	2015 - 2016	2 000,00 €	2 000,00 €	Budeme realizovať aj bez prípadnej dotácie	Programový rozpočet	
6	1.3.2 Montáž výtahu v DSS Hrabiny – stredisko DDaDSS	Prístavba zvislej plošiny - zabezpečenie bezbariérovosti zariadenia	Sociálna infraštruktúra	Sociálna vybavenosť		Počet klientov zariadenia	20	Pripravené povolenia, stanoviská		2015	31 740,00 €		Realizácia je závislá od získania finančných prostriedkov	Predpokladané financovanie z VÚC	sociálno-ekonomický partner mesta
7	1.5.5 Rekonštrukcia a modernizácia areálu kúpaliska na celoročné využitie	Spracovanie štúdie ku komplexnej rekonštrukcii a revitalizácii areálu	Sociálna infraštruktúra	Šport, voľný čas		Počet vypracovaných štúdií	1	V štádiu úvah		2018-2020	10 000,00 €	10 000,00 €	Zámer je v súčasnosti len v polohe úvah	Programový rozpočet	
8	1.6.1 Rozvoj a podpora partnerskej spolupráce	Zorganizovanie stretnutí sociálno-ekonomických partnerov podieľajúcich sa na rozvoji mesta	Sociálna infraštruktúra	Iné - doplniť	Miestna a regionálna spolupráca	Počet sociálno-ekonomických partnerov zapojených do regionálneho rozvoja v %	10	Iné - doplniť		2015 - 2020	1 000,00 €	1 000,00 €	Budeme realizovať aj bez prípadnej dotácie	Programový rozpočet	
9	2.3.3 Sprístupnenie Radnej siene verejnosti	Oprava podlahy, osvetlenia, krytov radiátorov, inštalácia info boxu a spracovanie propagačného materiálu	Cestovný ruch	Kultúrne a historické pamiatky		Počet návštevníkov/rok	150	Pripravené povolenia, stanoviská		2016 - 2018	9 000,00 €	9 000,00 €	Budeme realizovať aj bez prípadnej dotácie	Programový rozpočet	

10	2.3.4 Postavenie repliky Potterovho ohňového stroja	Spracovanie štúdie a projektovej dokumentácie k výstavbe repliky Potterovho ohňového stroja	Cestovný ruch	Kultúrne a historické pamiatky		Počet vypracovaných štúdií a PD	2	V štádiu úvah		2016 - 2020	10 000,00 €	10 000,00 €	Budeme realizovať aj bez prípadnej dotácie	Programový rozpočet	
11	2.3.5 Stretnutie banských miest a obcí Slovenska - zorganizovanie podujatia v meste Nová Baňa	Zorganizovanie podujatia k stretnutiu banských miest a obcí Slovenska	Cestovný ruch	Iné - doplňte	partnerská spolupráca	Zorganizované podujatie	1	V štádiu úvah		2017	10 000,00 €	10 000,00 €	Zámer je v súčasnosti len v polohe úvah	Programový rozpočet	
12	2.5.6 Oprava a obnova miestnych komunikácií a chodníkov	Oprava a obnova komunikácií a chodníkov v meste	Technická infraštruktúra	Doprava, komunikácie, MHD		Počet spevnenej plochy m <sup>2</sup>	19899	V štádiu úvah		2016-2020	50 000,00 €	50 000,00 €	Zámer je v súčasnosti len v polohe úvah	Programový rozpočet	
13	2.5.7 Modernizácia autobusových prístreškov	Zmodernizovanie autobusových prístreškov	Technická infraštruktúra	Doprava, komunikácie, MHD		Počet zmodernizovaných autobusových prístreškov	18	V štádiu úvah		2016-2020	45 000,00 €	45 000,00 €	Zámer je v súčasnosti len v polohe úvah	Programový rozpočet	
14	2.5.8 Rozšírenie monitorovacieho kamerového systému mesta Nová Baňa	Rozšírenie monitorovacieho kamerového systému v meste	Technická infraštruktúra	Iné - doplňte	bezpečnosť	Počet monitorovacích kamerových systémov	10	V štádiu úvah		2016-2020	23 400,00 €	11 700,00 €	Zámer je v súčasnosti len v polohe úvah	RVPK/Programový rozpočet	
15	2.5.9 Modernizácia mestskej tržnice	Zmodernizovanie predajných stánkov	Technická infraštruktúra	Iné - doplňte	Služba občanovi	Počet vymenených predajných stánkov	20	V štádiu úvah		2016-2020	20 000,00 €	20 000,00 €	Zámer je v súčasnosti len v polohe úvah	Programový rozpočet	
16	2.5.10 Rozšírenie mestského rozhlasu - VISO (etapy)	Realizácia ďalšej etapy mestského rozhlasu	Technická infraštruktúra	Obecný rozhlas		Počet hlasíčov mestského rozhlasu s príslušenstvom	5	V štádiu úvah		2016-2020	28 000,00 €	28 000,00 €	Zámer je v súčasnosti len v polohe úvah	Programový rozpočet	
17	2.6.1 Podpora vzdelávania zamestnancov a zvyšovanie kvality práce	Zorganizovanie viacblokového odborného vzdelávania zamestnancov	Iné - doplňte	Iné - doplňte	Služby verejnej správy	Počet preškolených zamestnancov	45	V štádiu úvah		2015 - 2020	30 000,00 €	30 000,00 €	Budeme realizovať aj bez prípadnej dotácie	Programový rozpočet	
18	2.6.2 Sprístupnenie a zlepšenie poskytovania elektronických služieb občanom na úrovni samosprávy	Zavedenie a sprístupnenie elektronických služieb	Iné - doplňte	Iné - doplňte	Služby verejnej správy	Počet zavedených elektronických služieb	30	V štádiu úvah		2016 - 2020	1 € /obyv./rok 7 500,00 €/rok	1 € /obyv./rok 500,00 €/rok	Budeme realizovať aj bez prípadnej dotácie	Programový rozpočet	
19	3.3.5 Revitalizácia územia parku a nádvorí pri budove Radnice	Spracovanie štúdií k revitalizácii územia parku a nádvorí pri budove Radnice	Životné prostredie	Iné - doplňte	Ochrana a tvorba zložiek životného prostredia	Počet vypracovaných štúdií	1	V štádiu úvah		2016-2020	21 500,00 €	5 000,00 €	Zámer je v súčasnosti len v polohe úvah	Programový rozpočet	
20	3.4.2 Oprava strechy budovy kina Vatra	Výmena krytiny	Sociálna infraštruktúra	Kultúra		Plocha strechy v m <sup>2</sup>	320	V štádiu úvah		2015 - 2018	30 000,00 €	30 000,00 €	Zámer je v súčasnosti len v polohe úvah	Programový rozpočet	