



Program hospodárskeho a sociálneho rozvoja obce Nová Ves nad Žitavou (2016 – 2023)



Objednávateľ:

Obec Nová Ves nad Žitavou
Nová Ves nad Žitavou 76
951 51 Nová Ves nad Žitavou
IČO: 00 308 331
DIČ: 20 21 056 631

Zhotovili:

Ing. Tomáš Kozolka
Mikroregión "Požitavie – Širočina"
so sídlom vo Veľkých Vozokanoch

Slovenská poľnohospodárska univerzita v Nitre
Katedra regionalistiky a rozvoja vidieka
vedúca katedry: doc. Ing. Mária Fáziková, CSc.
+421 37 641 4568

Obsah

1	Úvod.....	4
1.1	Proces prípravy PHSR a uplatňovanie princípu partnerstva	5
1.2	Harmonogram spracovania PHSR	7
1.3	Súlad PHSR s dokumentmi na národnej a regionálnej úrovni.....	9
1.4	Charakteristika riešeného územia	10
1.5	Hodnotenie predchádzajúceho PHSR obce	11
2	Ekonomické a sociálne východiská.....	12
2.1	Analýza projektovej pripravenosti	13
2.2	Základná charakteristika obce	13
2.3	Socio-ekonomická analýza obce	13
2.3.1	Prírodné podmienky	13
2.3.2	Obyvateľstvo a jeho charakteristiky	17
2.3.3	Ekonomika	22
2.3.4	Technická infraštruktúra.....	27
2.3.5	Sociálna infraštruktúra.....	29
2.3.6	Zdravotná infraštruktúra.....	30
2.3.7	Kultúrna infraštruktúra	30
2.3.8	Bývanie	32
2.3.9	Vzdelávanie a kultúra	33
2.3.10	Ochrana prírody.....	36
2.4	Prieskum verejnej mienky v obci Nová Ves nad Žitavou.....	36
2.5	Analýza externého prostredia	40
2.6	SWOT analýza.....	43
2.7	Kľúčové disparity a hlavné faktory rozvoja	46
3	Vízia a rozvojová Stratégia.....	47
3.1	Vízia na roky 2016 – 2023.....	47
3.2	Rozvojová stratégia obce Nová Ves nad Žitavou	48
4	Programová časť	50
5	Realizačná časť	53
6	Finančná časť	56
7	Záverečná časť	58
8	Prílohy	59

1 ÚVOD

Názov:	Program hospodárskeho a sociálneho rozvoja obce Nová Ves nad Žitavou
Programovacie obdobie	roky 2016 - 2023
Územné vymedzenie:	Nitriansky kraj, okres Nitra, obec Nová Ves nad Žitavou
Územný plán obce schválený:	17.12.2009
Dátum schválenia PHSR:	25.5.2016
Dátum platnosti:	25.5.2016. – 31.12.2023
Verzia:	1.0
Publikovaný verejne:	27.5.2016

Zdroj: vlastné spracovanie

Dokument „Program hospodárskeho a sociálneho rozvoja obce Nová Ves nad Žitavou na roky 2016-2023“ (ďalej len PHSR) je strednodobý strategický dokument, ktorý na základe analýzy hospodárskeho a sociálneho rozvoja obce stanovuje jeho strategické ciele a priority rozvoja. PHSR je základným programovým dokumentom podpory regionálneho rozvoja na lokálnej úrovni. Je prostriedkom na napĺňanie vízie ďalšieho smerovania rozvoja obce. Prostredníctvom PHSR obce Nová Ves nad Žitavou sa uskutočňuje podpora rozvoja na úrovni miestnej samosprávy s dôrazom na sociálnu, hospodársku a environmentálnu sféru.

PHSR spolu s územným plánom konkrétneho územia je základným a kľúčovým dokumentom pre riadenie samosprávy vychádzajúcim z poznania situácie a konkrétnych potrieb občanov, podnikateľov, záujmových skupín a ďalších subjektov v území, formuluje svoju predstavu o budúcnosti spolu s činnosťami a projektmi na jej zabezpečenie.

Na základe zákona č. 539/ 2008 Z. z. o podpore regionálneho rozvoja v platnom znení je program hospodárskeho a sociálneho rozvoja (PHSR) významovo rovnaký pojem ako program rozvoja obce (PRO).

1.1 PROCES PRÍPRAVY PHSR A UPLATŇOVANIE PRINCÍPU PARTNERSTVA

PHSR obce Nová Ves nad Žitavou bolo spracované na základe potrieb obce Nová Ves nad Žitavou. Zámer spracovania PHSR obce Nová Ves nad Žitavou bol schválený obecným zastupiteľstvom v roku 2014. Príprava PHSR obce Nová Ves nad Žitavou bola v súlade s prípravou PHSR Mikroregiónu “Požitavie – Širočina”.

Prvá etapa prác zahŕňala prípravu analytickej časti, ktorej súčasťou bolo spracovanie analýz: prírodných podmienok, ľudských zdrojov, ekonomiky, občianskej vybavenosti a životného prostredia.

Spracovanie strategickej časti zahŕňalo rozpracovanie rozvojových priorít do opatrení s cieľom zadefinovať potrebné aktivity, určenie konečných prijímateľov pomoci a stanovenie merateľných monitorovacích indikátorov. Výsledkom je strategický rozvojový program aplikovateľný pre obec Nová Ves nad Žitavou.

Zámer spracovania PHSR	
Názov dokumentu	Program hospodárskeho a sociálneho rozvoja obce Nová Ves nad Žitavou
Programovacie obdobie	roky 2016 – 2023
Forma spracovania	Spracovanie PHSR bude vykonávať obec Nová Ves nad Žitavou v partnerstve s okolitými obcami združenými v mikroregiónu “Požitavie – Širočina”, za účasti expertov z externého akademického prostredia. Zamestnanci univerzity budú koordinovať proces tvorby PHSR a zabezpečovať dodržiavanie metodických postupov.
Riadenie procesu spracovania	<p>Proces spracovania bude manažovaný prostredníctvom riadiaceho tímu, v ktorom bude mať vedúcu úlohu starostka obce Nová Ves nad Žitavou Ing. Marta Danková. Asistovať pri spracovaní PHSR bude expert z externého prostredia – Ing. Tomáš Kozolka, ktorý je odborníkom v oblasti rozvoja vidieka. Pri tvorbe PHSR spolupracovali aj zamestnanci Slovenskej poľnohospodárskej univerzity – katedry regionalistiky a rozvoja vidieka.</p> <p>Do procesu spracovania bola zapojená aj verejnosť a členovia pracovnej skupiny, ktorí zastávali rôzne úlohy v súlade s metodikou spracovania PHSR.</p>

	Členmi pracovnej skupiny sú:		
	Zoznam členov pracovnej skupiny		
	Titul, Meno, Priezvisko	Funkcia v obci/organizácia	Funkcia v pracovnom zaradení do procesu spracovania PHSR
	PhDr. Zita Záhorská	Zástupkyňa starostky	Koordinátor strategickej časti
	Bc. Peter Gúcky	Poslanec OZ	Koordinátor programovej časti
	Bc. Erika Koprlová	Poslanec OZ	Koordinátor finančnej časti
	Vladimír Horváth	Poslanec OZ	Koordinátor styku s verejnosťou
	Martin Fröhlich	Poslanec OZ	Interný expert
	Jozef Hamar	Poslanec OZ	Interný expert
	Mária Korčoková	Poslanec OZ	Interný expert
<p>Členovia pracovnej skupiny a riadiacej skupiny navzájom spolupracovali a komunikovali podľa potreby, či už osobne, telefonicky alebo e-mailom.</p> <p>Do procesu spracovania PHSR bola zapájaná aj verejnosť, a to prostredníctvom informácií a dotazníkov umiestnených na webovej stránke obce, na obecnom úrade a obecnej tabuli, prípadne ďalšími vhodnými a relevantnými spôsobmi. Počas navrhovania programovej časti prebehlo verejné prerokovanie a verejné stretnutie s občanmi. Dotazníky pre občanov boli analyzované a zapracované do procesu tvorby PHSR. PHSR bude vo finálnej časti prerokovaná s verejnosťou a schvaľovaná na zastupiteľstve.</p>			

Obdobie spracovania	<p>Obdobie spracovania PHSR bolo január 2014 – apríl 2016. Harmonogram je uvedený v nasledujúcej tabuľke „Harmonogram spracovania PHSR“.</p> <p><u>Kroky – termíny – výstupy</u></p> <ul style="list-style-type: none"> ▪ Schválenie zámeru PHSR – 01/2014 – zriadenie riadiacej a pracovnej skupiny ▪ Zverejnenie informácie o spracovaní PHSR a dotazníka pre občanov – 03/2014 – informovanosť verejnosti ▪ Analýza vnútorného a vonkajšieho prostredia – rok 2014 – podklady pre analytickú časť ▪ Ex post hodnotenie PHSR – 01-02/2015 – podklady pre analytickú časť ▪ Verejné prerokovanie PHSR č. 1 – 01/2015 ▪ Spracovanie východísk pre strategickú časť – 02/2015 ▪ Vypracovanie strategickej vízie – 02-04/2015 – formulácia strategických cieľov a opatrení ▪ Návrh aktivít, termín realizácie aktivít – 04/2015 – príprava projektov ▪ Vypracovanie akčného plánu, systému monitorovania, hodnotenia a aktualizácie PHSR – 06/2015 ▪ Finančný rámec pre realizáciu PHSR – 10/2015 – výber projektov v súlade s finančno-ekonomickými možnosťami ▪ Zpracovanie indikatívneho rozpočtu do programového rozpočtu obce – 11/2015 ▪ Verejné prerokovanie PHSR č. 2 – 12/2015 ▪ Finalizácia dokumentu – 1Q/2016 – verejné pripomienkovanie, prerokovanie, posudzovanie vplyvov na ŽP a schválenie PHSR zastupiteľstvom.
Financovanie spracovania	<p>Spracovanie PHSR obce Nová Ves nad Žitavou bolo financované z vlastných zdrojov obce Nová Ves nad Žitavou.</p>

Zdroj: vlastné spracovanie

1.2 HARMONOGRAM SPRACOVANIA PHSR

Harmonogram spracovania PHSR obce Nová Ves nad Žitavou bol odhadnutý na viacero mesiacov. S prácou sa začalo už v roku 2014 zberom potrebných štatistických dát a prvými stretnutiami s občanmi. V tomto čase sa uskutočnil aj dotazníkový prieskum k smerovaniu strategických dokumentov obce Nová Ves nad Žitavou. Nasledovná tabuľka predstavuje stručný harmonogram spracovania podľa jednotlivých častí PHSR, ktoré nasledovali v roku 2015, pričom záverečná úprava dokumentu sa preniesla do roku 2016.

Harmonogram spracovania PHSR												
Termín (2015)	I	II	III	IV	V	VI	VII	VIII	IX	X	XI	XII
Úvod												
Analytická časť												
Strategická časť												
Programová časť												
Realizačná časť												
Finančná časť												
Záver												

Zdroj: vlastné spracovanie

Prvým krokom harmonogramu spracovania PHSR bolo zostavenie a schválenie zámeru PHSR obecným zastupiteľstvom. V rámci úvodných príprav bolo iniciované zriadenie riadiacej a pracovnej skupiny. Nasledujúcim krokom bolo zverejnenie informácie o spracovaní PHSR a dotazníka pre občanov v rámci informovanosti verejnosti. Analýza vnútorného a vonkajšieho prostredia a získanie podkladov pre analytickú časť bola nasledujúcim krokom. Ex post hodnotenie PHSR z minulého obdobia bolo nutným procesom pre získanie vstupných informácií do programovej časti. Nasledovalo spracovanie východísk pre strategickú časť a vypracovanie strategickej vízie a formulácia strategických cieľov a opatrení. Následné prerokovanie opatrení na zastupiteľstve a verejnom prerokovaní zavŕšilo proces prípravy strategickej časti, ktorá vyústila do návrhu aktivít a prípravy projektov.

Vypracovanie akčného plánu, systému monitorovania, hodnotenia a aktualizácie PHSR je výstupom strategickej a programovej časti PHSR. Finančný rámec pre realizáciu PHSR a výber projektov v súlade s finančno-ekonomickými možnosťami predstavovalo finančnú časť procesu spracovania PHSR spolu so zapracovaním indikatívneho rozpočtu do programového rozpočtu obce. Finalizácia dokumentu predstavovala verejné pripomienkovanie, prerokovanie, posudzovanie vplyvov na ŽP a schválenie PHSR zastupiteľstvom.

Formulár č. Ú 5 – Osnova PHSR

Úvod	Zdôvodnenie zámeru spracovania PHSR Harmonogram spracovania PHSR Východiskové koncepčné dokumenty spracovania PHSR Hodnotenie predchádzajúceho PHSR
Analytická časť	Analýza vnútorného prostredia Analýza externého prostredia Zhodnotenie súčasného stavu územia
Strategická časť	Vízia rozvoja územia Strategický cieľ
Programová časť	Opatrenia a projekty vrátane ich priradenia k jednotlivým prioritám Súbor ukazovateľov výsledkov a dosahov

Realizačná časť	Východiská a popis úloh jednotlivých partnerov pri realizácii Popis postupov inštitucionálneho a organizačného zabezpečenia realizácie PHSR Stručný popis komunikačnej stratégie Systém monitorovania a hodnotenia Akčný plán na obdobie dvoch rokov
Finančná časť	Indikatívny finančný plán na celú realizáciu PHSR Model viaczdrojového financovania jednotlivých projektov Systém hodnotenia a zaraďovania projektov do financovania
Záverečná časť	Schválenie a zverejnenie PHSR.
Prílohy	Formulár č. Ú 9 – Ex-post hodnotenie predchádzajúcej PHSR Formulár č. A 4 – Ex-ante hodnotenie stavu projektovej pripravenosti Formulár č. A 7a Evidencia podnikateľských subjektov VÚC Formulár č. A 7b Evidencia podnikateľských subjektov Formulár č. A 5 – Evidencia mimovládnych organizácií Formulár č. P 3 – Súhrnný prehľad projektových zámerov Formulár č. F 2 – Finančný rámec PHSR

Zdroj: vlastné spracovanie

1.3 SÚLAD PHSR S DOKUMENTMI NA NÁRODNEJ A REGIONÁLNEJ ÚROVNI

Ako je spomínané v kapitole 1, PHSR je základným dokumentom, prostredníctvom ktorého sa implementuje podpora regionálneho rozvoja na miestnej úrovni. Tým, že definuje a zároveň v sebe spája charakteristické prvky procesu programovania a plánovania v nadväznosti na dosiahnutie vízie a cieľov zadefinovaných na „vyššej úrovni“, je v súlade so všetkými relevantnými strategickými dokumentmi na národnej a regionálnej úrovni.

Pri spracovaní Programu hospodárskeho rozvoja a sociálneho rozvoja obce Nová Ves nad Žitavou boli definované ciele a opatrenia v súlade s programovými dokumentmi regionálneho rozvoja národného, regionálneho a lokálneho významu.

Zoznam analyzovaných koncepčných dokumentov			
Názov dokumentu	Platnosť dokumentu	Úroveň dokumentu	Zdroj
Národná stratégia regionálneho rozvoja SR (NSRR)	2030	Národná	www.telecom.gov.sk
Program rozvoja vidieka SR	2020	Národná	www.mpsr.sk
Integrovaný regionálny operačný program	2020	Národná	www.mpsr.sk

Operačný program Kvalita životného prostredia	2020	Národná	www.opzp.sk
Operačný program Ľudské zdroje	2020	Národná	www.employment.gov.sk
Program hospodárskeho a sociálneho rozvoja NSK (PHSR NSK)	2014	Regionálna	www.unsk.sk

Zdroj: vlastné spracovanie

1.4 CHARAKTERISTIKA RIEŠENÉHO ÚZEMIA

Nová Ves nad Žitavou leží na súmedzí Žitavskej a Pohronskej pahorkatiny, na nive rieky Žitavy. Rovinný a pahorkatý odlesnený chotár pokrývajú priečne lúky (147 – 150 m. n. m.), šire úrodné polia a svahy kopcov vysadené viničom (Jovka, 213 m. n. m.). Krajinu spestrujú agátové porasty a priľahlé vinice. Mierne zvlnený pahorkatinný reliéf kultúrnej krajiny umožňuje nenáročné vychádzky do polí. Veľmi zaujímavé je aj pútnické miesto, ktoré obyvatelia obce nazývajú „Studnička“, nachádzajúce sa v údolí potoka Drevenica a ktorého história siaha do konca 16. storočia.

Obec sa rozprestiera na rozlohe 1017,26 ha, s počtom obyvateľov 1 340 (stav k 31.12.2014).

Nová Ves nad Žitavou je jednou z členských obcí Mikroregiónu „Požítavie – Širočina – záujmového združenia obcí pre ČR“, ktorý sa nachádza v severovýchodnej časti Nitrianskeho kraja. Mikroregión vznikol ako záujmové združenie obcí zapísaním do registra záujmových a právnických osôb dňa 24.03. 2000 pod č. 7/2000 v okolí Arboréta Mlyňany a údolia rieky Širočina. V súčasnosti ho tvorí 15 obcí: Čierne Kľačany, Malé Vozokany, Nemčinany, Nevidzany, Slepčany, Tajná, Tesárske Mlyňany, Veľké Vozokany, Vieska nad Žitavou, Čaradice, Červený Hrádok, Tekovské Nemce, Volkovce, Choča, Nová Ves nad Žitavou. Mikroregión zahŕňa katastrálne územie s rozlohou 17 198 ha. (viď Obrázok č.1)



Obrázok 1 Geografická poloha obce v rámci mikroregiónu a okresu

Z hľadiska dopravnej dostupnosti je obec vzdialená od okresného a krajského mesta Nitra 30 km, Zlaté Moravce sú od obce vzdialené 15 km, Vráble 6 km a Levice 30 km.

Obcou prechádza cesta II/511 spájajúca mestá Zlaté Moravce a Vráble. Okrem uvedenej komunikácie, cestnú sieť obce tvoria aj miestne komunikácie. Cez územie obce prechádza železničná trať 151 smer Zlaté Moravce – Vráble – Úľany nad Žitavou, Nové Zámky so zastávkou v Novej Vsi nad Žitavou.

1.5 HODNOTENIE PREDCHÁDZAJÚCEHO PHSR OBCE

Účelom **formulára Ú9**, je prehľad všetkých zrealizovaných projektov a podporených aktivít v predchádzajúcom období, ktoré boli financované alebo spolufinancované obcou na konkrétnom území a ich realizácia mala vplyv na ukazovatele výsledku alebo dopadu v hodnotenom PHSR.

2 EKONOMICKÉ A SOCIÁLNE VÝCHODISKÁ

Analytická časť PHSR prináša komplexné zhodnotenie a analýzu východiskovej situácie - aktuálneho stavu, v akom sa obec nachádza. Analytická časť PHSR zároveň obsahuje i odhad budúceho možného vývoja a prípadné riziká vo väzbe na relevantné stratégie. Analýza informácií, databáz, kvantitatívnych a kvalitatívnych dát odhaľuje i vnútorný potenciál územia a limitujúce faktory rozvoja obce.

S cieľom naplnenia vyššie uvedeného účelu analytickej časti, spracoval riadiaci tím analýzu vnútorného a vonkajšieho prostredia. Komplexná analýza aktuálneho stavu bola zostavená na základe informácií dostupných z relevantných zdrojov a databáz. Zoznam použitých dát je uvedený v nasledujúcej tabuľke.

Tabuľka A 1 – Zoznam použitých kvantitatívnych a kvalitatívnych dát

Zoznam použitých kvantitatívnych a kvalitatívnych dát		
Oblasť dát /téma	Zdroj dát	Webová stránka
Demografia	Štatistický úrad SR	http://www.statistics.sk/
	Úrad práce, sociálnych vecí a rodiny	http://www.upsvar.sk/
	NSK	https://www.unsk.sk/
	Obecná databáza	N/A
Bývanie	Štatistický úrad SR	http://www.statistics.sk/
	Úrad práce, sociálnych vecí a rodiny	http://www.upsvar.sk/
	NSK	https://www.unsk.sk/
	Obecná databáza	N/A
Školstvo a vzdelávanie	Štatistický úrad SR	http://www.statistics.sk/
	Úrad práce, sociálnych vecí a rodiny	http://www.upsvar.sk/
	NSK	https://www.unsk.sk/
	Obecná databáza	N/A
Zdravotníctvo	NSK	https://www.unsk.sk/
	Obecná databáza	N/A
Sociálna starostlivosť	Štatistický úrad SR	http://www.statistics.sk/
	Úrad práce, sociálnych vecí a rodiny	http://www.upsvar.sk/
	Obecná databáza	N/A
Ekonomická situácia	Štatistický úrad SR	http://www.statistics.sk/
	Úrad práce, sociálnych vecí a rodiny	http://www.upsvar.sk/
	NSK	https://www.unsk.sk/
	Obecná databáza	N/A
Technická infraštruktúra a vybavenosť	Ministerstvo životného prostredia SR	http://www.minzp.sk/
	Štatistický úrad SR	http://www.statistics.sk/
	Obecná databáza	N/A

Zdroj: vlastné spracovanie

2.1 ANALÝZA PROJEKTOVEJ PRIPRAVENOSTI

Účelom formulára **A 4 Ex-post hodnotenie – stav projektovej pripravenosti**, ktorý sa nachádza v prílohách PHSR, je analyzovať súčasný stav pripravenosti investičných zámerov a možností ich financovania z rôznych zdrojov vrátane hodnotenia ich príspevku k rastu alebo rozvoju územia, tvorbe nových pracovných miest a k zlepšeniu kvality života obyvateľov obce Nová Ves nad Žitavou. Formulár A 4 Ex-post bol vypracovaný riadiacim tímom na základe potrieb obce Nová Ves nad Žitavou. V rámci formulára bol vypracovaný zoznam projektových zámerov, ktoré sú súčasťou programu hospodárskeho a sociálneho rozvoja obce na roky 2016-2023.

2.2 ZÁKLADNÁ CHARAKTERISTIKA OBCE

Kód obce	500631
Názov okresu	Nitra
Názov kraja	Nitriansky
Štatút obce	Obec
PSČ	951 51
Telefonické smerové číslo	037
Prvá písomná zmienka o obci (rok)	1355
Nadmorská výška stredu obce v m	152
Celková výmera územia obce (m ²)	10 172 647
Počet obyvateľov (r. 2014)	1 340
Hustota obyvateľstva na km ²	131,73

Zdroj: vlastné spracovanie

2.3 SOCIO-EKONOMICKÁ ANALÝZA OBCE

2.3.1 PRÍRODNÉ PODMIENKY

Geomorfológia a geológia územia

Z geomorfologického hľadiska územie obce Nová Ves nad Žitavou leží na Podunajskej pahorkatine, ktorá je zastúpená tromi podcelkami – Žitavskou pahorkatinou, Žitavskou nivou a Hronskou pahorkatinou. Žitavskú pahorkatinu budujú plošne pestré íly a piesky, vzácné štrky, prekryté štvrtohorným sprašovým pokrovom. Charakterizuje ju nížinný pahorkatinný reliéf v nadmorskej výške 140 – 300 m. s výnimkou malých lesných remízok a hájov je odlesnená a premenená na vysoko produkčnú ornú pôdu. Žitavská pahorkatina tak predstavuje typ nížinnej krajiny s kultúrnou stepou až lesostepou, vidieckou sídelnou štruktúrou a poľnohospodárskou funkciou.

Žitavskú nivu tvoria štvrtohorné riečne nánosy rieky Žitavy, ležiace na pliocénnych íloch a pieskoch, a preto má rovinný reliéf. So šírkou 1 – 3 km prebieha v severo-južnom smere pozdĺž rieky Žitavy v nadmorskej výške 130 – 220 m. Niva je úplne odlesnená a premenená na oráčiny a trávnaté plochy. Žitavská niva predstavuje typ rovinnej poriečnej krajiny s kultúrnou stepou.

Hronská pahorkatina je krajinný podcelok. Budovaná je ílmi, pieskami a štrkami. V ich nadloží vystupujú riečne terasové štrky s niekoľkometrovým pokrovom spraší, lokálne i neolických pieskov. Spraše a sprašové hliny prekrývajú spravidla aj neogénne sedimenty. Oproti okolitej rovine predstavuje sústavu mierne vyzdvihnutých, ale diferencovaných krýh. Väčšina plochy má ráz zvlnenej roviny. Nadmorské výšky sa v rovinatej časti pohybujú v rozpätí 115 – 200 m. Hronská pahorkatina má ráz kultúrnej lesostepi s prevahou oráčin.

Klimatické podmienky

Územie obce patrí do klimatickej oblasti miernych zemepisných širok. Priemerná ročná teplota vzduchu je 9 °C, pričom najteplejším mesiacom je júl (priemerne 18,7 °C) a najchladnejšími mesiacmi sú január a február (-1,8 °C). Obdobie s priemernou teplotou nad 10 °C sa začína v polovici apríla a končí v polovici októbra. Priemerný počet letných dní za rok v tejto oblasti je 63. Dní, keď teplota vzduchu vystúpi nad 30 °C, tzv. tropických dní, býva 14 priemerne. Výskyt mrazových dní (s minimálnou teplotou – 0,1 °C) je priemerne 22.

Úhrn zrážok v území predstavuje len okolo 662 mm za rok. Najviac zrážok pripadá na letné mesiace, naopak minimálne množstvo spadne v marci, vo februári a v januári. Priemerný počet dní so snehovou pokrývkou (viac ako 1 cm) sa pohybuje v rozpätí od 39 do 60 dní za rok. V zime v prevládajú hlavne juhovýchodné, východné a severovýchodné vetry, v lete západné.

Hydrologické podmienky

Územie obce hydrograficky patrí do vrchovinnno-nížinnej oblasti. Pre vodné toky je charakteristický dažďovo-snehový typ režimu odtoku – s najvyšším prietokom v marci, v septembri býva hladina miestnych vodných tokov najnižšia.

Osou územia je rieka Žitava (99,3 km dlhý ľavostranný prítok Nítry), ktorá pramení na severozápadných svahoch Pohronskeho Inovca vo výške 625 m n.m. Tečie južným až juhozápadným smerom a pod Martovcami vo výške 107 m n.m. ústi do rieky Nítry. Žitava je na celom území zregulovaná. Katastrom obce preteká aj potok Drevenica, ktorý je pravostranným prítokom rieky Žitava.

Pedologické podmienky

Z pôdných typov sa takmer na celom území obce vyskytujú fluvizeme (nivné pôdy), hnedozeme a černozeme. Pozdĺž rieky Žitavy majú zastúpenie fluvizeme typické. Z mozaiky hnedozemí prevažuje subtyp hnedozeme typickej a glejovej a miestami sa vyskytujú i lesné pôdy. Zo subtypov hnedých pôd, ktoré sa viažu na zvlnenú pahorkatinovú časť územia, prevažuje najmä hnedozem erodovaná.

Na sprašiach a sprašových hlinách, kde sa pôvodne nachádzali cédrovo – dubové lesy a dnes tu dominuje kultúrna step sa nachádza aj čiernozem. Celkovo pôdy na území obce zaradujeme medzi veľmi produkčné až produkčné.

Štruktúra pôdneho fondu

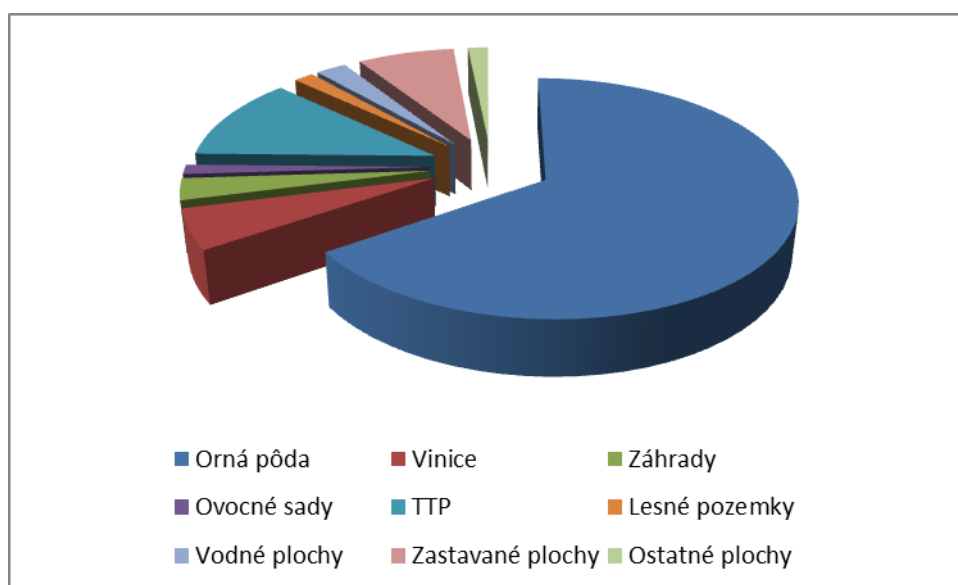
Celková plocha katastrálneho územia obce má rozlohu 10 172 647 m². Z údajov uvedených v tabulke 2 jasne vyplýva, že v rámci pôdneho fondu prevažuje zastúpenie poľnohospodárskej pôdy (86,93 %). Stupeň zornenia poľnohospodárskej pôdy je vysoký, dosahuje 75,36 %. Z celkovej rozlohy poľnohospodárskej pôdy, 13,36 % zaberajú trvalé trávne porasty. Na vinice, záhrady a ovocné sady pripadá 11,28 % z poľnohospodárskej pôdy.

Tabuľka 2 Pôdny fond obce Nová Ves nad Žitavou v roku 2014

Pôdny fond	Rozloha (m ²)	Rozloha (%)	Rozloha (%)
Poľnohospodárska pôda:			
- Orná pôda	6 664 483	75,36	65,51
- Vinice	558 471	6,32	5,49
- Záhrady	304 650	3,44	2,99
- Ovocné sady	134 357	1,52	1,32
- TTP	1 181 534	13,36	11,61
Spolu poľnohospodárska pôda	8 843 495	100,00	86,93
Nepoľnohospodárska pôda:			
- Lesné pozemky	157 926	11,88	1,55
- Vodné plochy	242 364	18,23	2,38
- Zastavané plochy	768 838	57,84	7,56
- Ostatné plochy	160 024	12,04	1,57
Spolu nepoľnohospodárska pôda	1 329 152	100,00	13,07
Celkom pôda	10 172 647		100,00

Zdroj: Štatistický úrad SR, Krajská správa v Nitre, 2015, www.datacube.sk

Nepoľnohospodárska pôda predstavuje 13,07 % z pôdneho fondu obce. Najväčšie zastúpenie nepoľnohospodárskej pôdy majú zastavané plochy o výmere 76,88 ha. Lesy majú svoje zastúpenie iba o výmere 15,79 ha, čo predstavuje 1,55 % z pôdneho fondu obce. Vodné plochy zaberajú 2,38 %. Štruktúru využitia pôdneho fondu doplnajú ostatné plochy, ktoré zaberajú 1,57 % riešeného územia (graf 1).



Graf 1 Štruktúra pôdneho fondu obce Nová Ves nad Žitavou v roku 2014

Z údajov prezentovaných v grafe 1 vyplýva, že charakter pôdneho fondu je tvorený značným zastúpením ornej pôdy a trvalých trávnych porastov, ktoré sú dotvárané vinicami, záhradami a ovocnými sadiami. Využitie pôdneho fondu je do značnej miery ovplyvnené prírodnými podmienkami. Kvalita pôdy v obci a klimatické podmienky teplej suchej až mierne suchej oblasti sú základným predpokladom pre intenzívne využívanie poľnohospodárskej pôdy.

Najviac pestovanými plodinami v tejto oblasti sú obilniny, olejiny (repka ozimná, slnečnica), krmoviny a vinná réva.

Rastlinstvo a živočíšstvo

Celkový charakter obce dotvára rastlinstvo, najmä lesné spoločenstvá. Územie leží na rozhraní karpatskej a panónskej floristickej oblasti, preto sa tu vyskytuje teplomilná i suchomilná vegetácia.

Potenciálnu prirodzenú vegetáciu pozdĺž vodného toku tvoria vrbovo-topoľové lesy mäkkého lužného lesa, na suchších vyššie položených miestach striedané jasenovobrestovo-dubovými lesmi tvrdého lužného lesa. Na ne nadväzuje pásma dubovo-hrabových a dubovo-cerových lesov.

Dominantná časť pôvodnej prirodzenej vegetácie však bola vyklčovaná a premenená na kultúrnu step. Jej monotónnosť prerušujú druhotné, najmä agátové porasty, remízky, tvorené xerotermnými druhmi krovín, ako sú napríklad hloh, šípky, trnky a pod. a zachované zvyšky lužnej vegetácie pozdĺž vodných tokov. Na väčšine poľnohospodárskej pôdy sa pestujú obiloviny a krmoviny, územie však spestrujú i plochy vinogradov.

V obci sa tiež nachádza park obklopujúci neoklasicistický kaštieľ z roku 1872. Park založila rodina Jána Klobušnického v druhej polovici 19. storočia. Rástlo v ňom viac druhov drevín z tuzemska i zo zahraničia, ako napríklad Tisovec dvojradý (*Taxodium distichum*), Borievka virgínska (*Juniperus virginiana*), platany a tulipánovník. Park už bol upravovaný ako prírodne – krajinársky a má neoceniteľnú historickú hodnotu. Aj v súčasnosti sa tu nachádza okolo 80 stromov, ktoré sú viac ako 100 ročné. Sú to dreviny sadovnícky hodnotné, ako napr. *Pinus nigra*, *Pinus sylvestris*, *Sophora japonica*, *Tilia platyphylloides*, *Acer platanoides*, *Platanus acerifolia*, *Pinus strobus*, *Quercus robur*.

Fauna obce je druhovo rôznorodá. Podľa zoogeografického členenia tu môžeme nájsť živočíchy dvoch zoogeografických oblastí. Prvou je oblasť Západných Karpát, s jej vnútorným obvodom, južným okrskom – reprezentovaným pohorím Pohronský Inovec a druhou je Panónska oblasť, jej juhoslovenským obvodom, dunajským okrskom, jeho nížinnou časťou.

V týchto oblastiach žijú vo viacerých biotopoch rôzne druhy živočíchov:

- **Biotop lesa** – srnec lesný hôrny (*Capreolus capreolus*), liška hrdzavá (*Vulpes vulpes*), diviak lesný sviňa divá (*Sus scrofa*), sova lesná (*Strix aluco*),
- **Biotop poľí a lúk** – hraboš poľný (*Microtus arvalis*), zajac poľný (*Lepus europaeus*), vrana túlavá (*Corvus corone*),
- **Biotop vŕôd** – lieň (*Tinca tinca*), mrena obyčajná (*Barbus barbus*), kačica divá (*Anas platyrhynchos*), užovka fľakaná (*Natrix tessellata*).

Seizmická aktivita, geotermálne vody

Seizmická aktivita územia je výsledkom pôsobenia prirodzených síl v zemskej kôre, prejavujúcich sa krátkodobými otrasmi zeme – zemetrasením. Intenzita zemetrasenia je posudzovaná podľa medzinárodnej Mercalli – Cancaniho stupnice (MC) v rozsahu 1 – 12°. Územie obce podľa normy STN 73 0036 Seizmické zaťaženie stavebných konštrukcií patrí do 3. – 6.° MKS-64. V zmysle tejto normy nie je potrebné projektovať stavebné konštrukcie na seizmické zaťaženie.

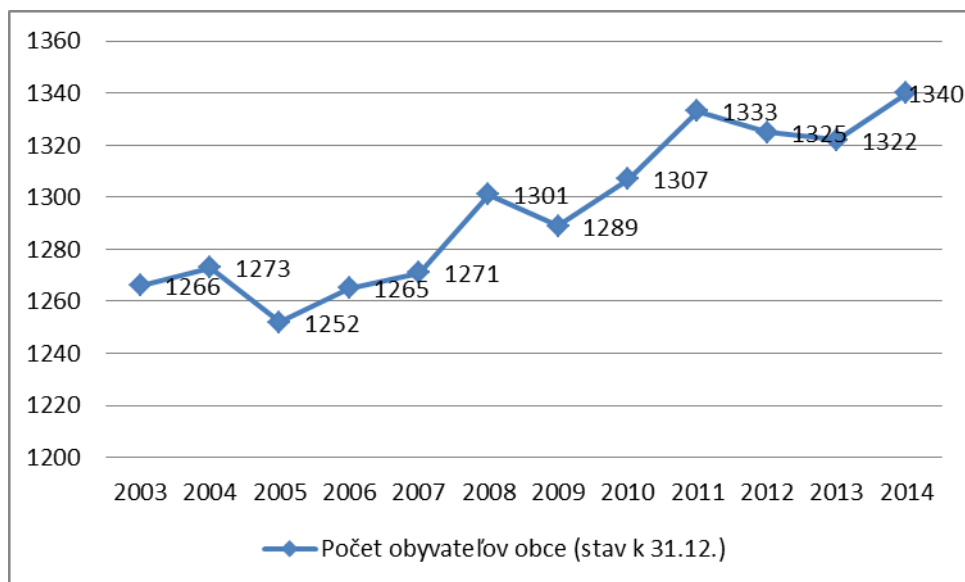
Nerastné suroviny

Za nerasty sa podľa zákona č. 4/1988 Zb. o ochrane a využití nerastného bohatstva (banský zákon) v znení zákona SNR č. 498/1991 Zb. považujú tuhé, kvapalné a plynné časti zemskej kôry. Zásoby nerastných surovín významnejšieho charakteru sa v katastri obce nenachádzajú.

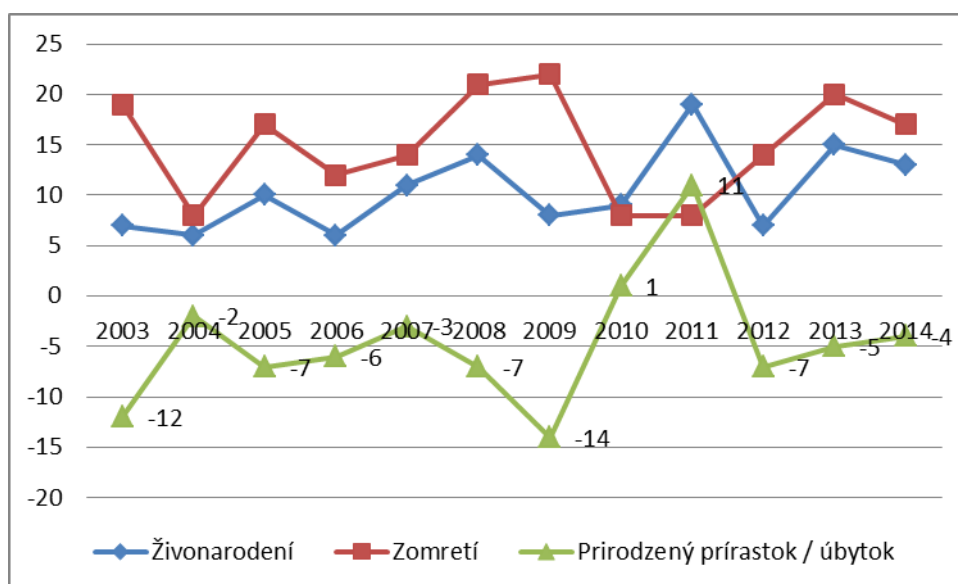
2.3.2 OBYVATEĽSTVO A JEHO CHARAKTERISTIKY

Demografia

Na základe údajov Štatistického úradu SR v roku 2014 bolo v obci Nová Ves nad Žitavou evidovaných 1 340 obyvateľov. Z celkového počtu obyvateľov 684 tvorili ženy, čo predstavuje 51,04 %. Stav počtu obyvateľov charakterizuje mierne kolísavá ale vo všeobecnosti rastúca tendencia. Za celé obdobie 2003 až 2014 sa počet obyvateľov v obci zvýšil o 74 osôb, čo predstavuje 5,5%-ný nárast.

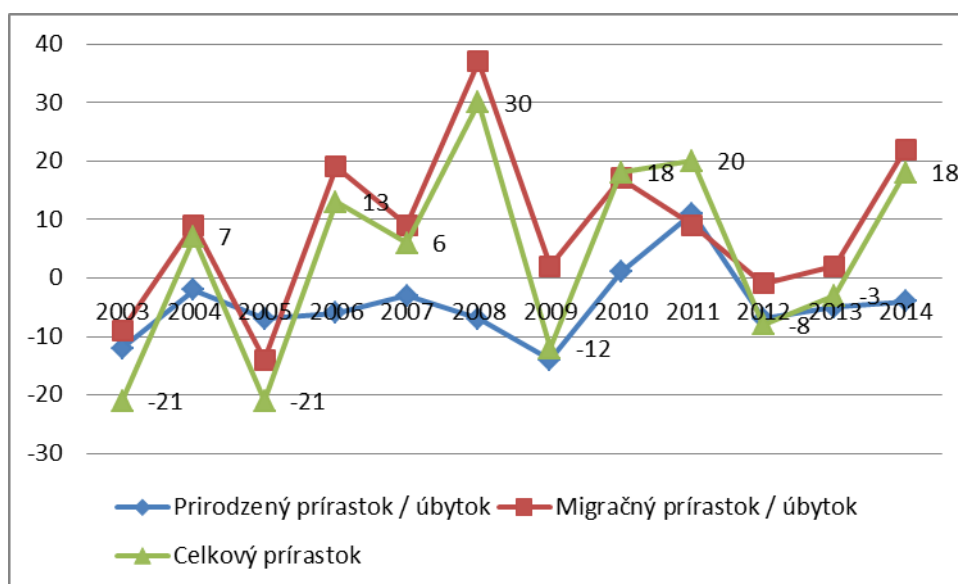


Obrázok 2 Vývoj počtu obyvateľov obce Nová Ves nad Žitavou za obdobie rokov 2003-2014
Zdroj: vlastné spracovanie na základe údajov ŠÚ SR (2015)



Obrázok 3 Vývoj prirodzeného prírastku (úbytku) v obci Nová Ves nad Žitavou za obdobie rokov 2003-2014, Zdroj: *vlastné spracovanie na základe údajov ŠÚ SR (2015)*

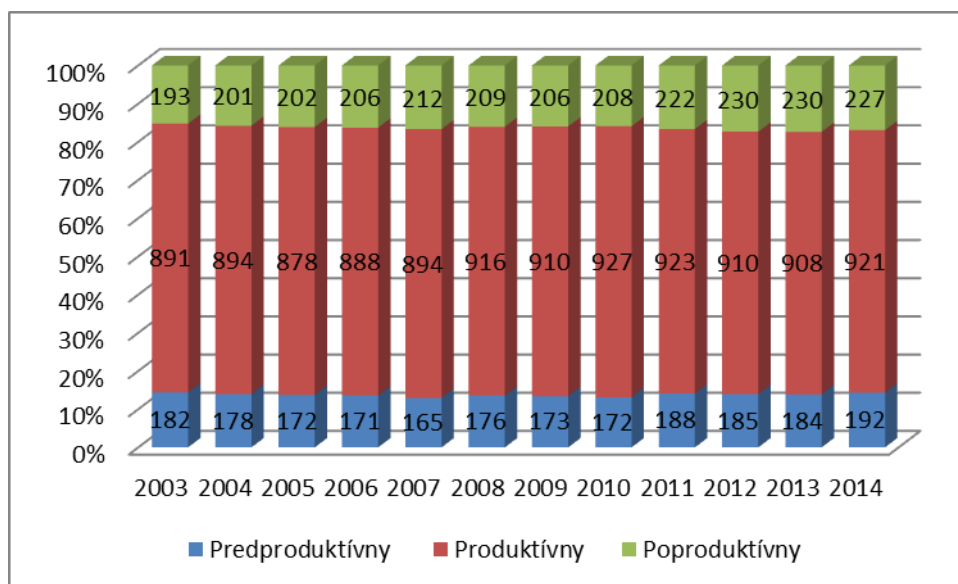
Z hľadiska prirodzeného vývoja stavu obyvateľstva v obci Nová Ves nad Žitavou môžeme v sledovanom období konštatovať nepriaznivú situáciu. Okrem dvoch rokov (2010 a 2011) evidujeme v obci prirodzený úbytok obyvateľstva, teda počet zomrelých má tendenciu prevyšovať počet narodených. Najvyšší prirodzený úbytok obyvateľstva bol zaznamenaný v roku 2009, kedy sa počet obyvateľstva takýmto spôsobom znížil o 14 osôb.



Obrázok 4 Vývoj prirodzeného a migračného pohybu obyvateľstva v obci Nová Ves nad Žitavou za obdobie rokov 2003-2014, Zdroj: *vlastné spracovanie na základe údajov ŠÚ SR (2015)*

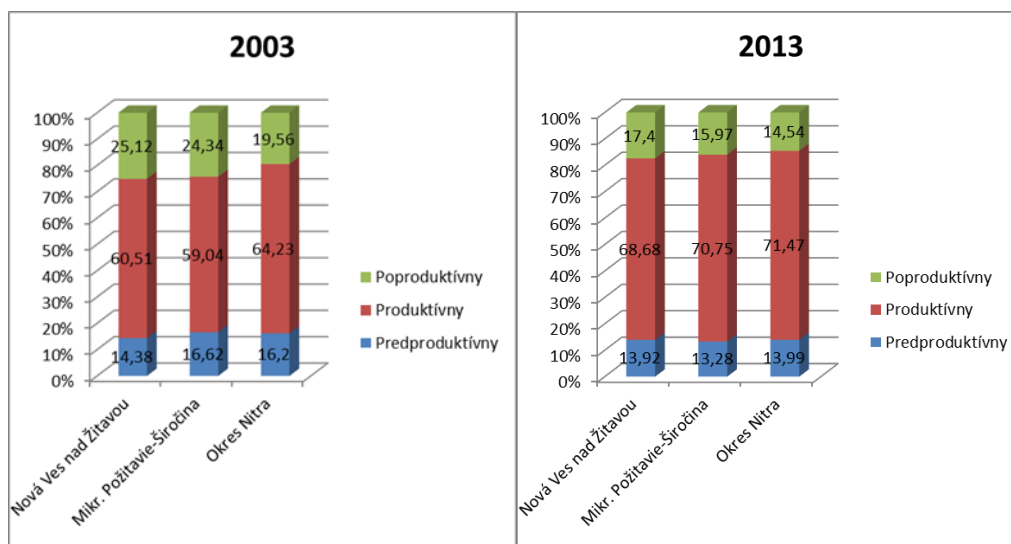
Z Obrázka 4 je zrejmé, že migračné saldo v období rokov 2003-2013 vykazovalo kolísavé hodnoty. Napriek tomu môžeme konštatovať, že vo všeobecnosti dominuje migračný prírastok nad migračným úbytkom. Celkovo za dané obdobie migráciou v obci pribudlo 112

obyvateľov. Konštatovať môžeme aj fakt, že pozitívny vývoj celkového stavu populácie je podmienený práve pozitívnym migračným saldom.



Obrázok 5 Vývoj vekovej štruktúry obyvateľstva obce Nová Ves nad Žitavou za obdobie rokov 2003-2014, *Zdroj: vlastné spracovanie na základe údajov ŠÚ SR (2015)*

Z pohľadu vývoja vekového zloženia obyvateľstva obce Nová Ves nad Žitavou evidujeme len malé zmeny a teda môžeme hovoriť o stabilnej vekovej štruktúre.



Obrázok 6 Porovnanie vekovej štruktúry obce Nová Ves nad Žitavou, mikroregiónu “Požitavie-Širočina” a okresu Zlaté Moravce na začiatku a konci sledovaného obdobia, *Zdroj: vlastné spracovanie na základe údajov ŠÚ SR (2015)*

Na hore uvedených grafoch je porovnávaná veková štruktúra obce Nová Ves nad Žitavou, mikroregiónu Požitavie-Širočina a okresu Nitra v období rokov 2003 a 2013. Môžeme pozorovať, že v podiele predproduktívnej zložky sa obec vyrovnáva situácii na mikroregionálnej a okresnej úrovni. Na druhej strane však v podiele poproduktívnej zložky obyvateľstva je stále nad úrovňou okresu a mikroregiónu.

Štruktúra obyvateľstva

Tabuľka 3 Národnostné zloženie obyvateľstva obce Nová Ves nad Žitavou v roku 2011

Národnosť	Nová Ves nad Žitavou	
	Počet	Podiel (v %)
slovenská	1241	93,10
maďarská	0	0,00
rómska	0	0,00
rusínska	0	0,00
ukrajinská	0	0,00
česká	2	0,15
nemecká	1	0,08
poľská	1	0,08
chorvátska	0	0,00
srbská	0	0,00
ruská	1	0,08
židovská	0	0,00
moravská	0	0,00
bulharská	0	0,00
ostatné	0	0,00
nezistená	87	6,53
Trvale bývajúce obyvateľstvo spolu	1333	100,00

Zdroj: vlastné spracovanie na základe údajov SODB 2011

Zo sčítania obyvateľstva v domov a bytov v roku 2011 vyplýva, že 1241 obyvateľov, čo tvorí 93,1% celej populácie obce, je slovenskej národnosti, na základe čoho konštatujeme, že obec Nová Ves nad Žitavou je etnograficky homogénnou obcou. Okrem obyvateľov slovenskej národnosti tu v minimálnom počte žijú aj obyvatelia českej, nemeckej, poľskej a ruskej národnosti. Relatívne vysoké percento obyvateľstva (6,5%) je nezistenej národnosti.

Tabuľka 4 Religiózna štruktúra obyvateľstva obce Nová Ves nad Žitavou v roku 2011

Vyznanie	Nová Ves nad Žitavou	
	Počet	Podiel (v %)
Rímskokatolícka cirkev	1105	82,90
Gréckokatolícka cirkev	0	0,00
Pravoslávna cirkev	0	0,00
Evanjelická cirkev augsburského vyznania	7	0,53
Reformovaná kresťanská cirkev	0	0,00
Náboženská spoločnosť Jehovovi svedkovia	0	0,00
Evanjelická cirkev metodistická	1	0,08
Kresťanské zbory	8	0,60
Apoštolská cirkev	0	0,00
Bratská jednota baptistov	0	0,00

Cirkev adventistov siedmeho dňa	0	0,00
Cirkev bratská	0	0,00
Ústredný zväz židovských náboženských obcí	0	0,00
Starokatolícka cirkev	0	0,00
Cirkev československá husitská	0	0,00
Novoapoštolská cirkev	0	0,00
Bahájske spoločenstvo	0	0,00
Cirkev Ježiša Krista svätých neskorších dní	0	0,00
iné	0	0,00
bez vyznania	13	0,98
nezistené	30	2,25
Trvale bývajúce obyvateľstvo spolu	1333	100,00

Zdroj: vlastné spracovanie na základe údajov SODB 2011

Z hľadiska religióznej štruktúry zobrazenej v Tabuľke 4, je obec Nová Ves nad Žitavou heterogénnejšieho charakteru. Dominuje tu rímskokatolícke vierovyznanie, okrem ktorého sa však v obci nachádzajú aj príslušníci troch ďalších cirkví, z ktorých sú najpočetnejšie kresťanské zbory a evanjelická cirkev a.v.

Tabuľka 5 Vzdelanostná štruktúra obyvateľstva obce Nová Ves nad Žitavou v roku 2011

Najvyššie dosiahnuté vzdelanie	Nová Ves nad Žitavou	
	Počet	Podiel (v %)
základné	185	13,88
učňovské (bez maturity)	208	15,60
stredné odborné (bez maturity)	151	11,33
úplné stredné učňovské (s maturitou)	53	3,98
úplné stredné odborné (s maturitou)	266	19,95
úplné stredné všeobecné	49	3,68
vyššie odborné	19	1,43
vysokoškolské bakalárske	29	2,18
vysokoškolské mag., inž., dokt.	121	9,08
vysokoškolské doktorandské	4	0,30
bez vzdelania	188	14,10
nezistené	60	4,50
deti do 15 rokov	188	14,10
Trvale bývajúce obyvateľstvo spolu	1333	100,00

Zdroj: vlastné spracovanie na základe údajov SODB 2011

Z hľadiska vzdelanostnej štruktúry obyvateľstva bolo v obci Nová Ves nad Žitavou zistené priaznivejšie zloženie ako v prípade celého mikroregiónu Požitavie-Širočina. Nachádza sa tu nižší podiel obyvateľov so základným a učňovským vzdelaním, zatiaľ čo podiel vysokoškolsky vzdelaného obyvateľstva je takmer o 3% vyšší v porovnaní s mikroregionálnou úrovňou. Najpočetnejšia kategória obyvateľstva má ukončené úplné stredné

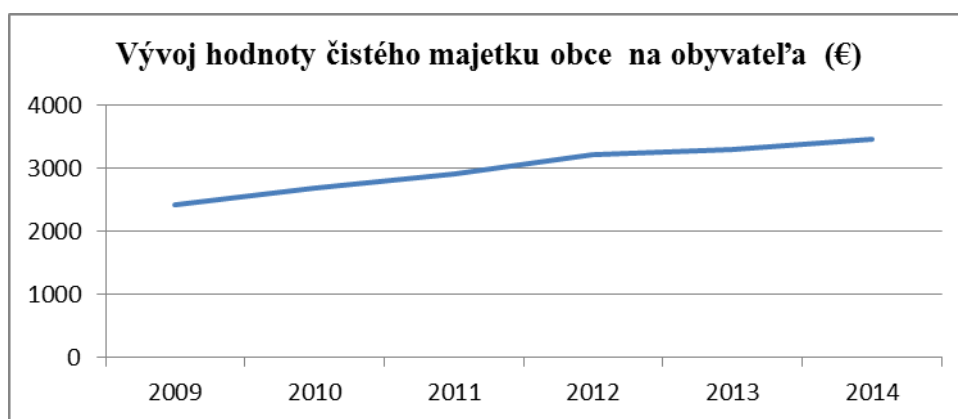
odborné vzdelanie s maturitou. Obyvateľstvo bez vzdelania je tvorené kategóriou detí do 15 rokov (14,1%), čo znamená, že sa v obci nenachádza ani jeden obyvateľ bez vzdelania.

2.3.3 EKONOMIKA

Majetok obce Nová Ves nad Žitavou

Obec Nová ves nad Žitavou vlastní neobežný majetok v celkovej hodnote 2 022 573 EUR. Na obyvateľa pripadá hodnota čistého majetku 3 468 EUR. Vývoj čistého majetku obce (hodnota majetku očistená od záväzkov) na obyvateľa je kontinuálne pozitívny, čo svedčí o premyslenej investičnej politike obce. Vývoj čistého majetku obce v prepočte na obyvateľa je znázornený na Obrázku 7.

Obrázok 7 Celková hodnota neobežného majetku a čistý majetok na obyvateľa obce Nová Ves nad Žitavou.



Zdroj: Spracované podľa údajov INEKO

Obec Nová ves nad Žitavou patrí v rámci obcí mikroregiónu Požítavie-Širočina medzi obce s priemernou hodnotou čistého majetku na obyvateľa.

Rozpočet obce

Vyrovnané rozpočtové hospodárenie obce, keď príjmy obce mierne prevyšovali výdavky sa v roku 2013 zmenilo na deficitné, keď obec masívne investovala do rozvoja vlastného majetku využívaním najmä cudzích zdrojov. Kým bežný účet sa vyvíja rovnomerne až mierne prebytkovo, kapitálový účet je deficitný a ovplyvňuje celkový záporný výsledok hospodárenia obce.

Obrázok 8 Vývoj bežného účtu obce



Zdroj: OcÚ Nová Ves nad Žitavou

Obrázok 9 Vývoj kapitálového účtu obce



Zdroj: OcÚ Nová Ves nad Žitavou

Obec je v súčasnosti zaťažená úverom, ktorý si zobrala v 12/2015 v Prima banke pobočka Nitra na účel prefinancovanie projektu “ Rekonštrukcia verejného osvetlenia v obci Nová Ves nad Žitavou” vo výške 159 007,14 EUR. Do polovice roku 2016, by mal byť úver z NFP z Ministerstva hospodárstva uhradený.

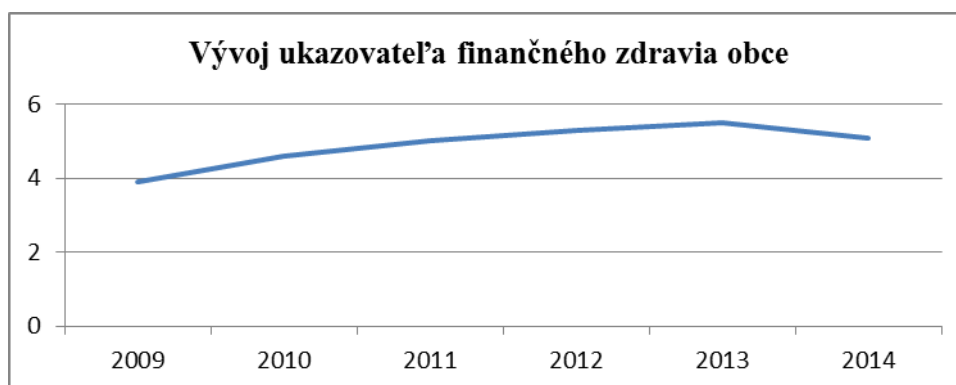
Obrázok 10 Vývoj rozpočtového hospodárenia obce



Zdroj: OcÚ Nová Ves nad Žitavou

Obec v ostatnom období hospodárila s rozpočtovým deficitom. Takýto vývoj rozpočtu obce sa prejavil na celkovom hodnotení finančného zdravia obce. V roku 2009 tento ukazovateľ nadobúdala hodnotu 3,9. Postupne sa jeho hodnoty zlepšovali až na hodnotu 5,5 v roku 2013, čo je veľmi dobré rozpočtové hospodárenie. V roku 2014 ukazovateľ poklesol na hodnotu 5,1 čo je ešte stále dobré finančné zdravie. Obec napriek rozpočtovému deficitu dokázala sanovať všetky svoje krátkodobé aj dlhodobé záväzky.

Obrázok 11 Vývoj ukazovateľa finančného zdravia obce



Zdroj: INEKO

Obec a patrí v rámci obcí príslušného mikroregiónu k stabilizovaným z hľadiska rozpočtového hospodárenia. Jej rozpočtové hospodárenie možno hodnotiť ako veľmi dobré. Obec si svoje záväzky priebežne plní, nevykazuje žiadne nesplnené záväzky po lehote splatnosti, je teda predpoklad, že obec dosiahne v priebehu najbližších rokov vyrovnaný rozpočet.

Štruktúra ekonomických činností v obci a podnikateľská aktivita

V obci Nová Ves nad Žitavou podnikalo ku dňu 31.07. 2014 celkom 73 podnikateľských subjektov. Z nich 18 vo forme obchodnej spoločnosti a 55 podnikateľov registrovaných v Živnostenskom registri SR. Okrem uvedených podnikateľských subjektov je v obci lokalizovaných 25 prevádzkarní podnikateľských subjektov so sídlom podnikania v inej obci (Vráble, Nitra, Zlaté Moravce, Trnava, Bratislava, Banská Bystrica, Tesárske Mlyňany, Vieska nad Žitavou, Branč, Lehota, Volkovce, Veľké Vozokany). Podnikateľská aktivita je v obci s počtom obyvateľov 1322 (údaj k 31.12. 2013), vysoká – na 100 obyvateľov pripadá 7,4 podnikateľských subjektov. Vyššia podnikateľská aktivita v rámci mikroregiónu súvisí najmä s polohou obce vo vzťahu k mestu (7 km od mesta Vráble), osobitne vo vzťahu k priemyselnému parku v meste Vráble a dobrou dopravnou dostupnosťou na spojnici Vráble – Zlaté Moravce.

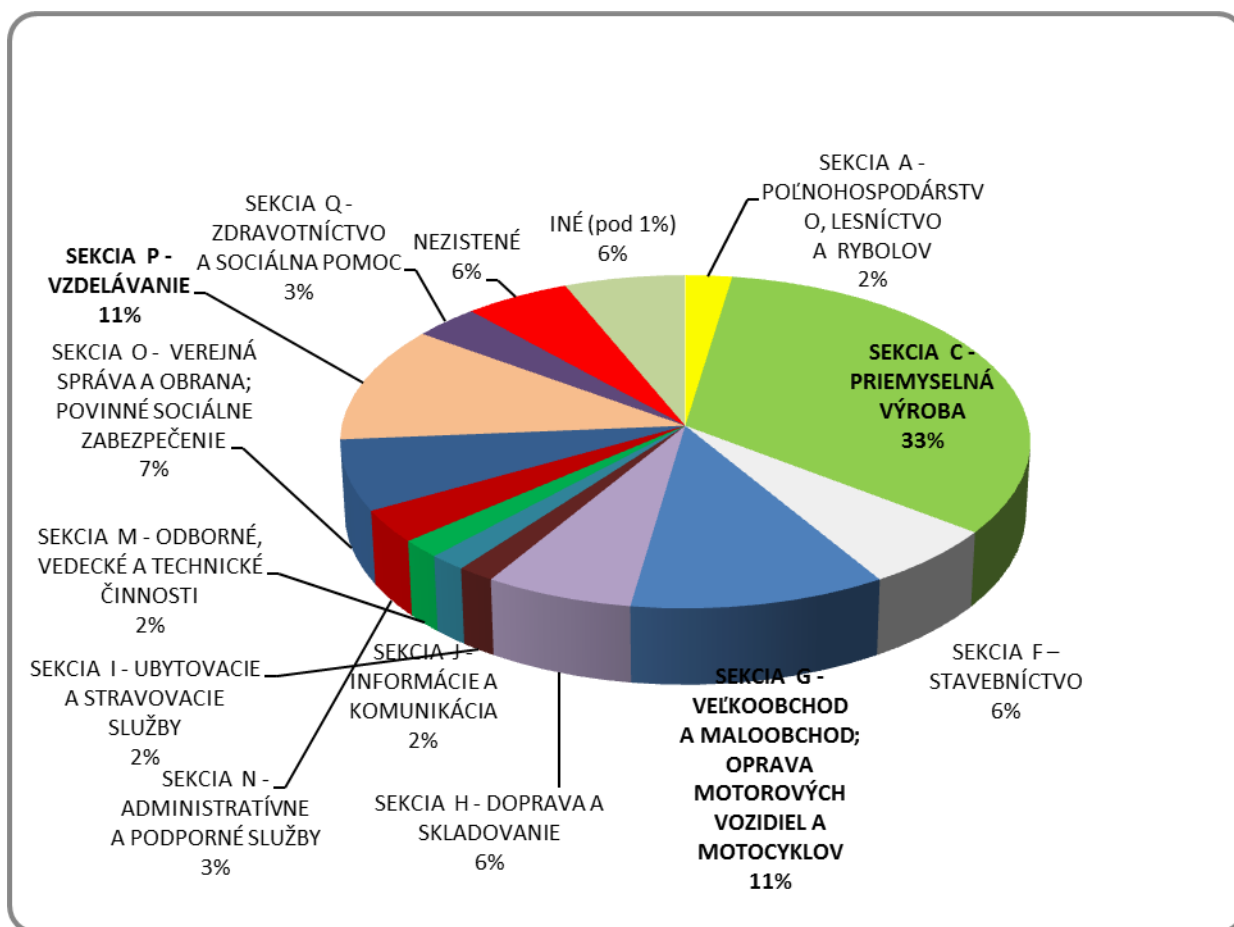
V obci sa koncentrujú niektoré podnikateľské subjekty s predmetom podnikania zameraným na kovovýrobu, strojársky priemysel a obslužné odvetvia (napr. nákladná cestná doprava), s možným prepojením na aktivitu firiem lokalizovaných v priemyselnom parku (Vráble). Obchodné spoločnosti podnikajú najmä v kovovýrobe, v zámočníctve, klampiárstve a izolatérstve, v stavebnej činnosti, nákladnej cestnej doprave a poľnohospodárstve. V rastlinnej a živočíšnej výrobe podnikajú celkom 3 subjekty: dve spoločnosti s ručením obmedzeným a jedno družstvo. Dva podnikateľské subjekty sa zaoberajú rastlinnou i živočíšnou výrobou, spracovaním produktov a obchodnou činnosťou a 1 sa špecializuje na pestovanie poľnohospodárskych plodín a výrobu hroznového vína a muštu. V obci nie je registrovaný žiadny samostatne hospodáriaci roľník.

Zoznam podnikateľských subjektov registrovaných v Živnostenskom registri SR a Obchodné spoločnosti lokalizované v obci Nová Ves nad Žitavou (stav k 31.07.2014) sú vymenované v rámci prílohy **Formulár č. A 7b - Evidencia podnikateľských subjektov v obci**

Ekonomická aktivita obyvateľstva

Na základe SODB zrealizovaného v roku 2011 v obci Nová Ves nad Žitavou žilo 627 ekonomicky aktívnych obyvateľov (47 % z celkového počtu obyvateľov). Miera ekonomickej aktivity dosahuje 54,8 %. Priamo v obci je vytvorených 103 pracovných miest a väčšina (83,6 % z EAO) pracujúcich obyvateľov dochádza za prácou do blízkych miest (najmä do mesta Vráble). Z hľadiska ekonomickej štruktúry možno konštatovať, že až 33 % ekonomicky aktívnych obyvateľov pracuje v priemyselnej výrobe a to v odvetví výroby motorových vozidiel, návesov a prívesov, výroby kovových konštrukcií a výroby počítačových, elektronických a optických výrobkov. 11 % EAO je zamestnaných v sektore obchodu a rovnako 11 % v odvetví vzdelávania.

Obrázok 12 Ekonomicky aktívne obyvateľstvo podľa odvetvia ekonomickej činnosti – Nová Ves nad Žitavou

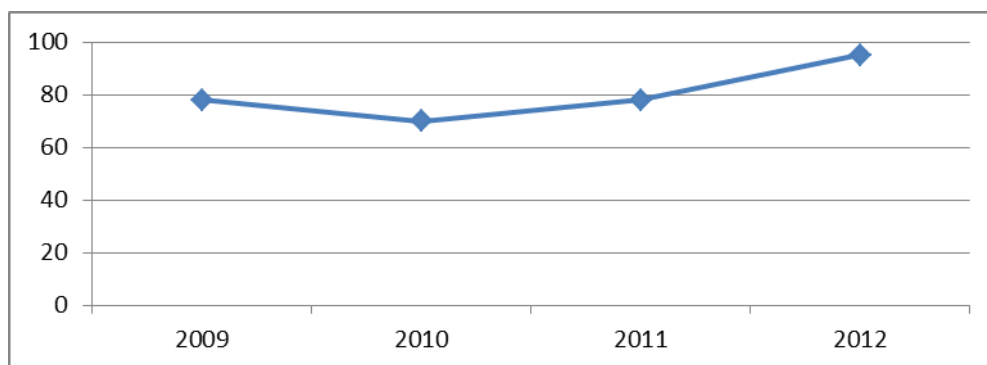


Zdroj: SODB, 2011. Štatistický úrad SR.

Nezamestnanosť

Podľa Štatistiky miest a obcí spracovanej ku dňu 11.02.2013 bolo v obci evidovaných 95 uchádzačov o zamestnanie. Uchádzači o zamestnanie pracovali v predchádzajúcom zamestnaní ako remeselníci a kvalifikovaní výrobcovia, spracovatelia a opravári (23,5 %), prevádzkoví zamestnanci v službách a obchode (18 %) a časť uchádzačov ako pomocní, nekvalifikovaní zamestnanci (18 %). Až 65 % nezamestnaných tvoria ženy. V skupine nezamestnaných osôb prevažuje veková kategória do 45 rokov (až 82 % z nezamestnaných). Počet evidovaných uchádzačov o prácu má mierne rastúci trend.

Obrázok 13 Vývoj počtu uchádzačov o zamestnanie 2009 – 2012 – obec Nová Ves nad Žitavou



Zdroj: Štatistika miest a obcí, 2013. Ústredie práce, sociálnych vecí a rodiny.

Záver

Podnikateľská aktivita v obci sa v súčasnom období v porovnaní s rokom 2005 zdvojnásobila (v roku 2005 dosahovala hodnotu 4). Intenzívnejšia podnikateľská aktivita v obci súvisí s rozvojom podnikateľskej aktivity v blízkom meste Vráble a rozširovaním priemyselného parku. S tým súvisí aj štruktúra podnikateľskej činnosti v obci a tiež štruktúra odvetví, v ktorom sú zamestnaní EAO. Až 33 % ekonomicky aktívnych obyvateľov je zamestnaných v priemysle. Významná väzba obce na mesto Vráble je (5 km) je viditeľná aj z vysokej dennej odchádzky obyvateľov za prácou (až 83,6 % EAO).

2.3.4 TECHNICKÁ INFRAŠTRUKTÚRA

Dopravná infraštruktúra

Základnými predpokladmi pre rozvoj obce sú kvalitná dopravná infraštruktúra a dobrá dopravná dostupnosť, pričom významne ovplyvňujú hospodársky potenciál, spôsob života i životnú úroveň jej obyvateľov.

Obcou Nová Ves nad Žitavou prechádza cesta II. triedy č.511 (2,8 km), ktorá prepája okresné mesto Vráble a mesto Zlaté Moravce. Do obce vedie aj cesta III. triedy č.51118, ktorá obec spája s obcou Beladice (2,2 km). Na túto komunikačnú os sú napojené miestne komunikácie v celkovej dĺžke 13,45 km.

Parkovacie plochy sa nachádzajú hlavne v centre obce v blízkosti obecného úradu a obchodu

Verejná doprava je zabezpečovaná Arriva Nitra, a.s, ktorá prevádzkuje 2 autobusové linky s počtom 104 spojov, prevažne s cieľovou stanicou v mestách Zlaté Moravce a Vráble (Obrázok 14). V obci sa nachádza päť autobusových zastávok: Nová Ves nad Žitavou, vinohrady; Nová Ves nad Žitavou, č.d. 170; Nová Ves nad Žitavou, Jednota; Nová Ves nad Žitavou, ZŠ; Nová Ves nad Žitavou, Funduše.

Obrázok 14 Dostupnosť obce Nová Ves nad Žitavou autobusovou dopravou

Prevádzkovateľ: Arriva Nitra, a.s.					
Linka		Počet odchodov z obce			
		Celkový počet	Pracovný deň	Sobota	Nedeľa
403465	Vráble - Beladice	4	3	1	0
	Vráble - Zlaté Moravce	5	4	1	1
	Nová Ves nad Žitavou - Beladice	3	3	0	0
	Nová Ves nad Žitavou - Zlaté Moravce	2	1	0	1
	Zlaté Moravce - Vráble	5	5	1	0
	Zlaté Moravce - Nová Ves nad Žitavou	2	0	0	2
	Beladice - Vráble	3	3	0	0
	Beladice - Nová Ves nad Žitavou	5	3	1	1
407409	Zlaté Moravce - Nitra	1	1	0	0
	Zlaté Moravce - Vráble	29	23	7	6
	Zlaté Moravce - Nová Ves nad Žitavou	2	2	0	0
	Vieska nad Žitavou - Vráble	3	3	0	0
	Slepčany - Vráble	1	0	0	1
	Slepčany - Nová Ves nad Žitavou	1	1	0	0
	Vráble - Zlaté Moravce	29	21	5	7
	Vráble - Wieska nad Žitavou	3	3	0	0
	Vráble - Slepčany	1	0	1	0
	Nitra - Zlaté Moravce	2	2	0	0
	Nitra - Wieska nad Žitavou	1	1	0	0
	Wieska nad Žitavou - Zlaté Moravce	1	1	0	0
	Nová Ves nad Žitavou - Wieska nad Žitavou	1	1	0	0

Zdroj: vlastné spracovanie na základe údajov Arriva Nitra, a.s., 2014

Riešené územie je napojené na železničný systém, pričom železničná stanica Nová Ves nad Žitavou leží na trati č.123B, ktorá spája Topoľčianky a Úľany nad Žitavou. V obci zastavuje 8 vlakových spojení

Obrázok 15 Dostupnosť obce Nová Ves nad Žitavou železničnou dopravou

Zástavka: Nová Ves nad Žitavou	
Číslo trate: 123B Topoľčianky - Úľany nad Žitavou	
Číslo spoja	Trasa
5801	Šurany - Zlaté Moravce
5803	Úľany nad Žitavou - Zlaté Moravce
5807	Nové Zámky - Zlaté Moravce
5809	Úľany nad Žitavou - Zlaté Moravce
5800	Zlaté Moravce - Úľany nad Žitavou
5802	Zlaté Moravce - Nové Zámky
5806	Zlaté Moravce - Nové Zámky
5808	Zlaté Moravce - Úľany nad Žitavou

Zdroj: vlastné spracovanie na základe údajov Železničnej spoločnosti Slovensko, a.s., 2014

V obci sa nachádza 5 870 metrov chodníkov pozdĺž hlavnej cesty v oboch smeroch, pozdĺž štátnej cesty III/51118, čo zvyšuje bezpečnosť hlavne peších účastníkov cestnej premávky. V obci sa plánuje pokračovať s budovaním a rekonštrukciou chodníkov aj na ostatných frekventovaných komunikáciách.

Zásobovanie pitnou vodou

V súčasnosti je obec zásobovaná pitnou vodou z vodného zdroja Gabčíkovo, avšak nemá komplexne vybudované vodné hospodárstvo. Na zásobovanie pitnou vodou je napojených 78 % domácností.

Odvádzanie a zneškodňovanie odpadových vôd

Obec má vybudovanú kanalizačnú sieť asi na 30%. Financie na výstavbu získala z envirofondeu. Vzhľadom na nedostatočné Odvádzanie a čistenie odpadových vôd je preto pre obec problém, ktorý bude potrebné v budúcnosti riešiť.

Zásobovanie elektrickou energiou

Obec je zásobovaná elektrickou energiou z transformovne 110/22 kV, ktorá je lokalizovaná v Zlatých Moravciach o inštalovanom výkone 2 x 40 MVA. V súčasnosti má zaťaženie 12 MVA, čo znamená, že v rozvodni je značná rezerva.

Zásobovanie plynom

Obec je napojená na zásobovanie plynom, pričom 75 % domácností má plynovú prípojku.

Telekomunikácie

V obci je vybudovaná verejná telekomunikačná sieť, ktorej správcom je Slovak Telekom, a.s. Okrem toho je územie obce pokryté signálom mobilných operátorov Orange Slovensko, a.s., a Slovak Telekom, a.s., O2 Slovakia, s.r.o. a SWAN, a.s. Všetky spomínané spoločnosti poskytujú aj internetové pripojenie. Ďalšími poskytovateľmi internetového pripojenia sú Bitcomp, s.r.o. a Mobilatak, s.r.o.

Verejné osvetlenie

Verejné osvetlenie v obci bolo rekonštruované v roku 2015 a v súčasnosti sa neuvažuje s jeho ďalšou rekonštrukciou.

Miestny rozhlas

V obci sa nachádza miestny rozhlas, ktorý si vyžaduje rekonštrukciu.

2.3.5 SOCIÁLNA INFRAŠTRUKTÚRA

V rámci sociálnych služieb zabezpečuje obec Nová Ves nad Žitavou základné kompetencie v tejto oblasti a to sociálne poradenstvo. Z ďalších sociálnych služieb obec zabezpečuje stravovanie pre dôchodcov.

Súčasná situácia v tomto smere je do určitej miery poznačená významnými nedostatkami v sieti služieb a výkonu opatrení (dostupnosť, rôznorodosť, dostatočné zastúpenie v rámci obce, mikroregiónu, ale aj okolitých miest), ktoré nezodpovedajú novodobým poznatkom a potrebám, ktoré sú potrebné pri predchádzaní sociálnemu vylúčeniu. Z hľadiska riešenia

tejto situácie sa hlavne v obciach mikroregiónu nachádzajú voľné objekty, ktoré sú vhodné na zriadenie rôznych typov sociálnych služieb.

2.3.6 ZDRAVOTNÁ INFRAŠTRUKTÚRA

V nadväznosti na služby v sociálnej sfére je dostupnosť kvalitných zdravotníckych služieb jedným z dôležitých indikátorov celkovej kvality života obyvateľov. V poslednom období prešiel samotný systém poskytovania zdravotnej starostlivosti prostredníctvom nových nástrojov zásadnými zmenami, a to najmä s cieľom zabezpečiť zdravotnú starostlivosť na uspokojivej úrovni. Z tohto hľadiska realizované reformné zákony vytvárajú tlak na zvyšovanie zodpovednosti pacienta za svoj zdravotný stav, ďalej na poskytovateľov zdravotnej starostlivosti, nielen za správne poskytovanie zdravotných služieb, ale i uplatňovanie „kvality“ v zdravotníckej praxi a napokon aj na zdravotné poisťovne, aby plnili úlohu manažmentu pacienta v systéme zdravotnej starostlivosti.

Dostupnosť zdravotnej starostlivosti pre obyvateľov obce zabezpečujú samostatné ambulancie vo Vrábľoch, v Zlatých Moravciach a v Nitre, ako aj a nemocničné zariadenia v uvedených mestách. Efektivitu a kvalitu poskytovania zdravotnej starostlivosti determinuje v značnej miere nedostatočná dostupnosť zdravotnej starostlivosti.

2.3.7 KULTÚRNA INFRAŠTRUKTÚRA

Obec Nová Ves nad Žitavou sa vyznačuje vysokým potenciálom a rôznorodosťou kultúrneho dedičstva. Archeologické nálezy dokazujú, že na výšinných polohách a pobrežných dunách Žitavy sa usadzovali ľudia pred tisícročiami na prechodné, neskôr na trvalé obdobie. Dôkazom ich prítomnosti sú bohaté nálezy v lokalitách prastarých sídlisk. Odborníci na pravekú a stredovekú históriu z Archeologického ústavu Slovenskej akadémie vied v Nitre výskumom v teréne potvrdili kontinuitu osídlenia od mladšej doby kamennej – neolitu (6000 – 2900 rokov pred Kristom) cez hranicu letopočtov až do súčasnosti.

Prvý písomne doložený archeologický prieskum v obci Nová Ves nad Žitavou odborníci uskutočnili v júni 1938. V rámci prieskumu boli nájdené nádoby, keramické a kostené predmety, ktoré boli z časti uložené do Slovenského národného múzea v Martine. Predmetné nálezy boli datované do neskorej doby kamennej, ktorá je archeológmi nazývaná aj ako lengyelská kultúra (približne 2900 rokov pred Kristom). Tiež juhozápadne, asi jeden kilometer od obce, v ohybe rieky Žitavy, medzi riekou a cestou bola nájdená kamenná sekera z obdobia neolitu (6000 – 2900 rokov pred Kristom), päť črepov z neolitu, sedem úlomkov nádob do doby bronzovej (asi 1500 rokov pred Kristom), a nálezy z 9. až 10. storočia.

Z historického pohľadu predchodkyňami Novej Vsi nad Žitavou boli prastará osada Jovka, neskôr pomenovaná Jovka – Kostolná, a Malá Jovka. Pravdepodobné sídliská prastarej Jovky a Malej Jovky boli miestami nálezov zlomkov keramického materiálu a úštepovej industrie (ludanická kultúra).

Prvá písomná zmienka o prastarej Jovke pochádza z roku 1229. Nová Ves nad Žitavou sa prvýkrát spomína v zachovanej listine z roku 1355. Osadu Jovka z roku 1332 pomenovali Jovka – Kostolná. Poukazuje to na významné postavenie historickej osady, v ktorej stál kostol (románsky kostolík, neskôr prestavaný do gotického slohu). Názov Jovka pravdepodobne

pochádza z chlapčenského osobného mena Jovka, alebo Jovko (slovo zo starej srbštiny). Zaniknuté obce Jovka – Kostolná a Malá Jovka zanechali ústnym podaním svoje názvy kopcu (213 m.n.m.). Nová obec (ves, staroslovenský názov) na protiľahlom pravom brehu Žitavy, neďaleko Jovky sa pravdepodobne začala rozvíjať až po tatárskom plienení.

Obec v priebehu svojho vývoja často-krát menila svojich majiteľov. Podľa záznamu z prvej písomnej zmienky z roku 1229 patrila komesovi Ivankovi a neskôr svätobeňadickému opátstvu. Po roku 1355 prináležala Forgáčovcom z Jelenca. Okrem tejto šľachtickej rodiny v 14. a 15. storočí patrila Matúšovi Čákovi z Trenčína a dostala sa do držby kráľa. Koncom 15. storočia spolu s niekoľkými okolitými obcami patrili svätobeňadickému kláštoru. V 16. a 17. storočí patrila pánom z Topoľčianok.

V 16. – 17. storočí obec, ako aj okolité obce trpeli tureckou expanziou – drancovaním, plienením i odnášaním obyvateľstva do zajatia. Obyvatelia obcí sa v roku 1652 zúčastnili spoločnej bitky na Veľkovozokanskom poli, v ktorej boli Turci porazení. Na pamiatku tejto udalosti tu dnes stojí pamätník „Lev“.

V rokoch 1830 – 1831 vypukla na Požitaví cholerová epidémia. Opätovné šírenie cholery nastalo v období rokov 1865 – 1866. V 18. a 19. storočí prichádzali do dediny nové šľachtické rodiny. Postavili si honosné kaštiele, okolo ktorých vysadili parky a zriadili majere. Vystredali sa tu panské rodiny Timonovcov, Seréniovcov, Berchtoldovcov, Klobušickovcov, Nyáryovcov, Slávyovcov a Keltzovcov. V Novej Vsi nad Žitavou sa do súčasnosti zachovali tri kaštiele.

Aj udalosti 20. storočia zanechali svoju pečať v tomto území. Po Viedenskej arbitráži 2. 11. 1938 patrila obec do maďarskej okupačnej zóny. O úprave dočasných hraníc obec vrátili späť do územia Slovenského štátu.

Po vypuknutí SNP 29. 8. 1944 sa začal otvorený boj proti fašizmu. K oslobodeniu obce došlo v marci 1945. Po vojne nastal nový rozvoj obce. Na vidieku prebiehala kolektivizácia poľnohospodárstva. Nové veľké podniky ako i nové sídliská vybudované v Zlatých Moravciach a vo Vrábľoch spôsobili odliv mladého obyvateľstva do týchto miest, čo sa prejavilo v starnutí obyvateľstva obce.

Kultúrne pamiatky

Pôvodné historické hodnoty územia sú reprezentované zachovanými prvkami urbanistickej štruktúry a rôznych pamiatok. V obci sa nachádza barokový kaštieľ, ktorý dal začiatkom 18. storočia postaviť gróf Jozef Brechtold. Z troch doteraz v obci zachovaných kaštieľov najviac zmenil svoj vonkajší vzhľad i vnútorné priestorové členenie. Prestavaný bol v 19. storočí. Kaštieľ bol využívaný na rozličné účely. Ďalší neorokokový kaštieľ dal postaviť barón Jozef Seréni okolo roku 1800. Sídlo nachádzajúce sa blízko toku rieky Žitavy časom tiež menilo svoj vzhľad. Ďalším jeho vlastníkom sa stala rodina Antona Slávyho. V roku 1900 bola ku kaštieľu pristavená vežička. Jozef Sláva a jeho syn zastávali v monarchii významné funkcie. Neskôr zdedil kaštieľ i celý majetok gróf Nyáry. Tretí kaštieľ v roku 1872 dal postaviť zemepán Ján Klobušický (poslanec kráľovského parlamentu). Kaštieľ bol postavený v neoklasicistickom slohu a obklopoval ho rozsiahly park. Anglický trávnik a parky v okolí kaštieľov založili rodiny barónov v druhej polovici 19. storočia. Z exotických stromov sa medzi vzrastom najvyššie zaradovalo Ginko dvojhlaločné (Ginko biloba), nachádzali sa tu strony Tisovca dvojradového (Taxodium distichum), Borievky virgínskej (Juniperus virginiana). Bolo tu možno obdivovať platany a tulipánovníky. Celý park mal rozlohu 6,6 ha.

V západnej časti novoveského chotára, uprostred úrodných polí pomenovaných Konopnice a Chrástočky sa rozprestiera pútnický areál zasvätený Panne Márii Kráľovnej. Nad potokom Drevenica je vybudovaný Turecký most ako jedinečná architektonická pamiatka z 15. storočia. V pútnickom areáli, pri prameni vody od roku 1858 stojí kamenný oltárík so sochou Panny Márie. Po skončení I. svetovej vojny boli pri oltáríku zasadené tri mladé lipy a jeden javor. Tieto stromy sa týčia pri Studničke do dnešných čias a majú mohutnú korunu. V roku 1993 vznikol dobrovoľný spolok Mariánska púť, ktorého členovia sa podieľajú na organizovaní púti po Slovensku i za hranicami. V roku 1993 postavili obyvatelia obce v areáli krížovú cestu. Od roku 1996 je Studnička v Novej Vsi nad Žitavou zaznačená na mape Mariánskych pútnických miest Slovenskej republiky a schválená Arcibiskupským úradom Bratislavko-trnavskej arcidiecézy. V roku 1999 bola v areáli postavená socha Panny Márie Kráľovnej. Postavená je na vysokom podstavci, je pozlátená a na povrchu glazovaná živými svetiacimi farbami.

Dominantou v obce je tiež rímskokatolícky kostol sv. Tomáša Becketa z r. 1789. V obci sa tiež nachádza niekoľko sôch a krížov. Najznámejšie sú Kríž na Hrádku, Kríž na Pasienkoch, Kríž na Jovke, Socha sv. Floriána (vinice, most cez Žitavu), Socha Najsvätejšej Trojice (cesta do Vrábels). Na cintoríne pri ceste sú dva kamenné kríže. Jeden z nich postavili v roku 1868 na odvrátenie cholery. Druhý dal postaviť mlynár Ján Palkovič. Vo vinohradoch si obyvatelia uctievajú sv. Urbana.

I keď sa priamo archeologické lokality na území obce nenachádzajú, ako je už spomínané, sú tu evidované archeologické náleziská z obdobia neolitu, paleolitu, z neskorej doby kamennej a bronzovej. Dôkazom sú nálezy nádob, keramických a kostenných predmetov. Známy je aj nález brúsenej kamennej sekery z obdobia neolitu, ako aj ďalšie už uvedené predmety.

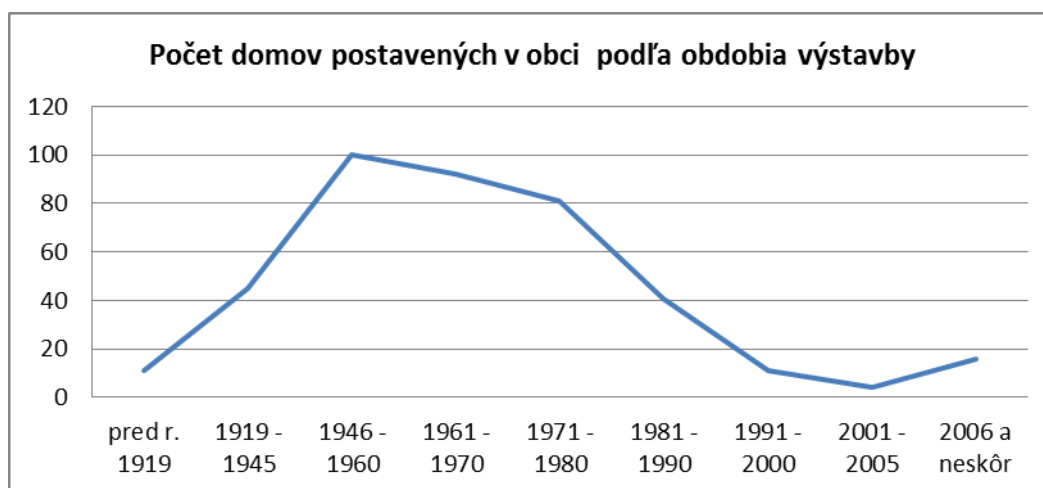
Nedaleko od obce vo vzdialenosti cca 8 – 10 km sa nachádza chránený areál Arborétum Mlyňany, ktorý patrí ku významným vyhľadávaným miestam rozprestierajúcim sa na katastrálnych územiach obcí Vieska nad Žitavou a Tesárske Mlyňany. Svojím rozsahom unikátnej zbierky cudzokrajných drevín patrí k najväčším v strednej Európe. V súčasnosti sa na ploche 67 ha nachádza viac ako 2 300 druhov vzácnych cudzokrajných drevín. Charakteristickou črtou je rozsiahle zastúpenie stálezelených drevín. Dominantu parku tvorí pseudoklasistický kaštieľ z r. 1894 s charakteristickou neogotickou vežou (z r. 1905).

Vychádzajúc zo spoločnej histórie obcí Požitavia, tiež je dôležité podotknúť, že medzi kultúrne pamätihodnosti patrí pamätník víťaznej bitky uhorských vojsk nad Turkami - pomník bronzového Leva na kamennom podstavci vo Veľkých Vozokanoch.

2.3.8 BÝVANIE

Základným a najvýznamnejším prvkom sociálnej infraštruktúry je domový a bytový fond obce. V obci sa nachádza celkom 440 domov z čoho je 7 bytových domov. V rodinných a bytových domoch je spolu 502 bytov. Počet obývaných bytov je 430 čo je 82,7 % obývanosť. Intenzita výstavby domov sa v obci postupne klesala, avšak od roku 2001 opäť začala rásť najmä kvôli nárastu výstavby bytových domov.

Obrázok 17 Počet postavených domov podľa obdobia výstavby



Zdroj: ŠÚSR, SDBL 2011

Počas sledovaného obdobia vzrástla tiež kvalita bytového fondu, keď napr. podiel bytov so zavedenou tečúcou vodou sa zvýšil z 85,5% v roku 2001 na 87,2% v roku 2011. Obec je atraktívnou z hľadiska bývania, čo sa prejavuje v nízkom a ešte klesajúcom podiele neobývaných bytov (13,2% v roku 2001, 12,8% v roku 2011).

2.3.9 VZDELÁVANIE A KULTÚRA

Školské zariadenia sú v obci zastúpené materskou školou a základnou školou. Materská škola je jednotriedna (s dvomi oddeleniami) a základná škola je deväťtriedna. Základnú školu navštevujú žiaci z Novej Vsi nad Žitavou a zo Slepčian. Deti z obce okrem týchto škôl dochádzajú aj do školských zariadení vo Vrábľoch a v Zlatých Moravciach.

V Tabuľke 10 sú uvedené počty žiakov v predškolskom a školskom zariadení v obci Nová Ves nad Žitavou. Počet žiakov v MŠ počas sledovaného obdobia prešiel viacerými fázami a stabilizoval sa na úrovni približne 30 žiakov v školskom roku. Počet žiakov v základnej škole prešiel negatívnym vývojom a za 10 rokov sa znížil asi o 30 %, pričom v súčasnosti je tento počet tiež stabilizovaný. (Zdroj: Štatistický úrad SR)

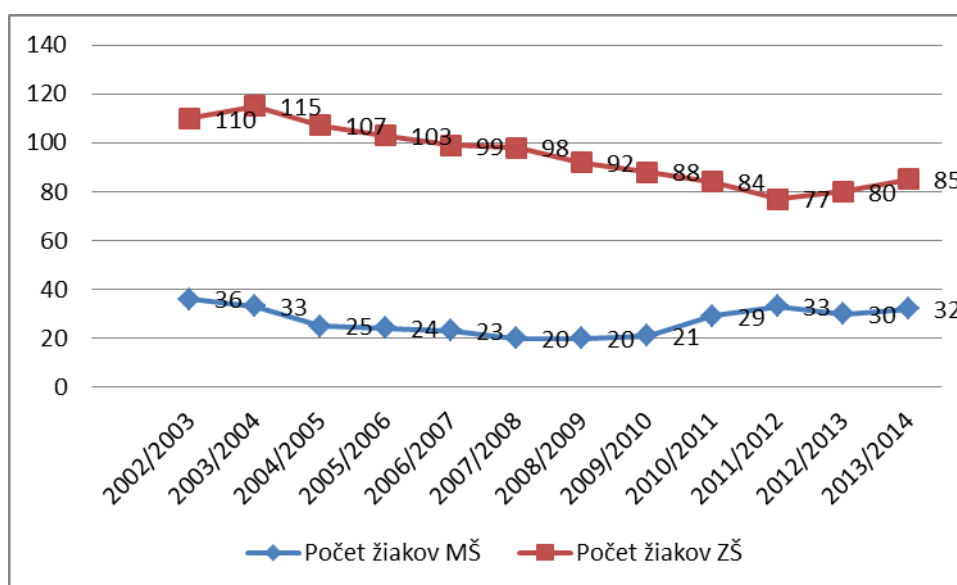
Tabuľka 10 Počet žiakov v školských zariadeniach v obci

Počet žiakov v predškolskom a školskom zariadení obce Nová Ves nad Žitavou		
Školský rok	Počet žiakov	Počet žiakov
	MŠ	ZŠ
2002/2003	36	110
2003/2004	33	115
2004/2005	25	107
2005/2006	24	103
2006/2007	23	99
2007/2008	20	98
2008/2009	20	92
2009/2010	21	88

2010/2011	29	84
2011/2012	33	77
2012/2013	30	80
2013/2014	32	85

Zdroj: Štatistický úrad SR

Graf 2 znázorňuje vývoj počtu detí v materskej škole a základnej škole v školských rokoch 2002/2003 – 2013/2014.



Graf 2 Vývoj počtu detí v materskej škole a základnej škole v obci

Na základnej škole majú možnosť žiaci rozvíjať svoj talent prostredníctvom rôznych záujmových krúžkov, účasti na vedomostných a športových olympiádach a súťažiach. V škole je zriadená počítačová učebňa.

Budovy materskej a základnej školy sú v nevyhovujúcom technickom stave, čo má priamy vplyv na vysoké ekonomické náklady pri ich prevádzke. Táto skutočnosť spolu s negatívnym trendom vo vývoji počtu detí a žiakov spôsobuje tlak na racionalizáciu siete základných a materských škôl. Ďalším problémom okrem nevyhovujúceho stavu objektov školských zariadení je aj nedostatok finančných prostriedkov na nákup vyučovacích pomôcok, didaktickej techniky a iného materiálneho vybavenia.

Športové zariadenia

Pre obyvateľov obce je k dispozícii 1 futbalové ihrisko, 1 multifunkčné ihrisko, 1 detské ihrisko, 1 volejbalové ihrisko a 1 telocvičňa. Prehľad zariadení pre trávenie voľného času je uvedený v tabuľke 11. Z pohľadu možností vytvárania podmienok pre tzv. rekreačné športovanie bude potrebné dobudovať ďalšie priestory pre voľno časové športové aktivity.

Tabuľka 11 Športové zariadenia v obci

Zariadenie	počet
Amfiteáter	0
Futbalové ihrisko	1
Detské ihrisko	1
Viacúčel'ové ihrisko	1
Telocvičňa	1
Volejbalové ihrisko	1
Spolu	5

Zdroj: Obecný úrad, 2015

Kultúrne zariadenia

Pre aktívne využívanie voľného času majú obyvatelia k dispozícii tri zariadenia. V obci sa nachádza dom kultúry, knižnica a klub dôchodcov. (Tabuľka 12).

Tabuľka 12 Zariadenia trávenia voľného času v obci

Zariadenie	počet
Kultúrny dom	1
Knižnica	1
Klub dôchodcov	1
Gazdovský dvor	1
Telocvičňa ZŠ	1
Spolu	5

Zdroj: Obecný úrad, 2015

Neziskové organizácie

Zásľuhu na aktívnom spoločenskom živote v obci majú predovšetkým spoločenské organizácie, ktoré vyvíjajú rôznorodú činnosť. Ako vyplýva z údajov uvedených v tabuľke 13 v obci pôsobia tieto záujmovo-spoločenské organizácie.

Tabuľka 13 Neziskové organizácie pôsobiace v obci Nová Ves nad Žitavou.

Názov organizácie	Ciele činnosti	Rok založenia
Spolok Mariánska púť	Charitatívna činnosť, údržba a rozvoj pútnického areálu, príprava a priebeh mariánskych pútí.	1993
TJ AC Nová Ves nad Žitavou	Rozvoj futbalu, úspešná reprezentácia obce a starostlivosť o rozvoj mládežníckeho futbalu.	1925
ZO JDS – Nová Ves nad Žitavou	Zabezpečenie príjemnejšieho prežitia života dôchodcov.	2003

Názov organizácie	Ciele činnosti	Rok založenia
Poľovnícke združenie	Zveľaďovanie poľovnej zveri, zabezpečenie jej lovu podľa zákonných noriem a zabezpečenie ochrany prírody.	1950
DHZ Nová Ves nad Žitavou	Rozvoj hasičského športu, ochrana majetku a prevencia pred povodňami a požiarom	2010

2.3.10 OCHRANA PRÍRODY

Ochranu prírody a krajiny upravuje zákon č. 543/2002 Z.z. o ochrane prírody a krajiny v znení neskorších právnych predpisov a vyhláška MŽP SR č. 24/2003, ktorou sa vykonáva zákon č. 543/2002 Z.z. o ochrane prírody a krajiny. V zmysle tohto zákona sa na území Slovenskej republiky rozlišuje päť stupňov územnej ochrany, pričom pre každý stupeň sa určujú činnosti, ktoré podliehajú súhlasu orgánov ochrany prírody, alebo sú v určitých územiach obmedzené alebo zakázané. Ďalej tento zákon upravuje druhovú ochranu, ochranu drevín, pôsobnosť orgánov štátnej správy a obcí, práva a povinnosti právnických a fyzických osôb a zodpovednosť za porušenie povinností na úseku ochrany prírody a krajiny.

Natura 2000

Z hľadiska sústavy chránených území členských krajín Európskej únie sa priamo v katastrálnom území obce nenachádza ani nezasahuje územie osobitného významu, ktoré by bolo začlenené do Natury 2000.

Odpadové hospodárstvo

V obci je zavedený separovaný zber (plasty, sklo, papier, textil) a taktiež zber nebezpečného odpadu a drobného stavebného odpadu.

2.4 PRIESKUM VEREJNEJ MIENKY V OBCI NOVÁ VES NAD ŽITAVOU

V marci 2014 sa v obci Nová Ves nad Žitavou konal prieskum verejnej mienky, ktorý umožní získať názory občanov na obec a jej základné potreby pre jej ďalší rozvoj. Prieskumu sa zúčastnilo 128 obyvateľov, čo tvorí až 15,4 % obyvateľov obce. Preto výsledky tohto dotazníkového šetrenia možno zovšeobecniť na všetkých obyvateľov obce názory a podnety budú zohľadnené aj pri tvorbe stratégie a akčného plánu.

Keď porovnávame vzorku respondentov s obyvateľstvom obce Nová Ves nad Žitavou, tak z pohľadu pohlavia je zastúpenie žien mierne vyššie ako mužov a z pohľadu veku sa prieskumu zúčastnilo viac mladých vo veku 18 – 24 rokov a menej obyvateľov vo veku 45 – 54 rokov, čo môže mať vplyv na hodnotenie jednotlivých aspektov života v obci.

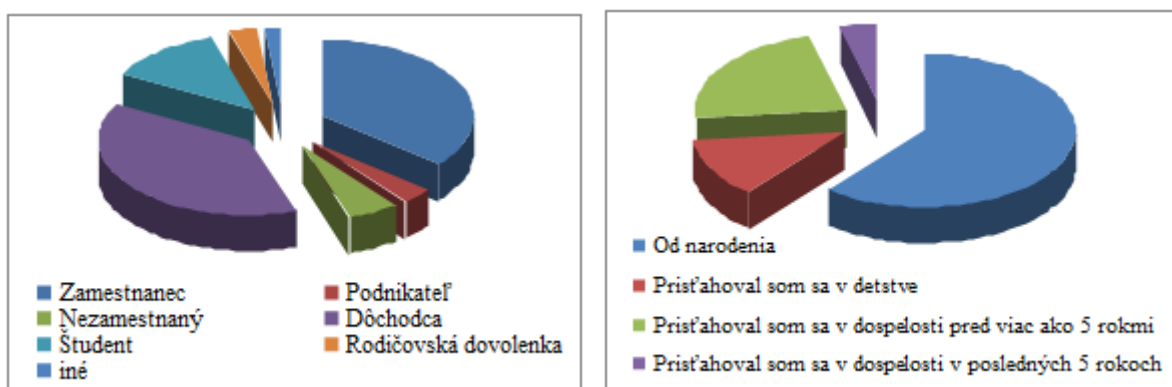
Tabuľka 14 Charakteristika respondentov a demografickej štruktúry obyvateľov obce Nová Ves nad Žitavou

Nová Ves nad Žitavou	muži	ženy	18-24	25-34	35-44	45-54	55-64	65 a viac
obyvatelia obce	48,8%	51,2%	7,6%	19,1%	20,5%	15,3%	15,7%	21,7%
vzorka respondentov	42,2%	57,8%	15,6%	19,5%	17,2%	7,0%	14,1%	26,6%

Zdroj: vlastné spracovanie na základe údajov zo ŠÚ SR, 2013

Čo sa týka štruktúry respondentov podľa ich sociálneho postavenia, najčastejšie sa prieskumu zúčastňovali dôchodcovia a zamestnanci, ďalej značnú skupinu tvorili aj študenti, takže zastúpené boli rôzne skupiny obyvateľstva so špecifickými potrebami. Z pohľadu dĺžky života v obci žije väčšina respondentov v obci dlhodobo (len necelé 4% respondentov sa prisťahovalo do obce len nedávno), preto možno predpokladať, že obec a mikroregión dobre poznajú.

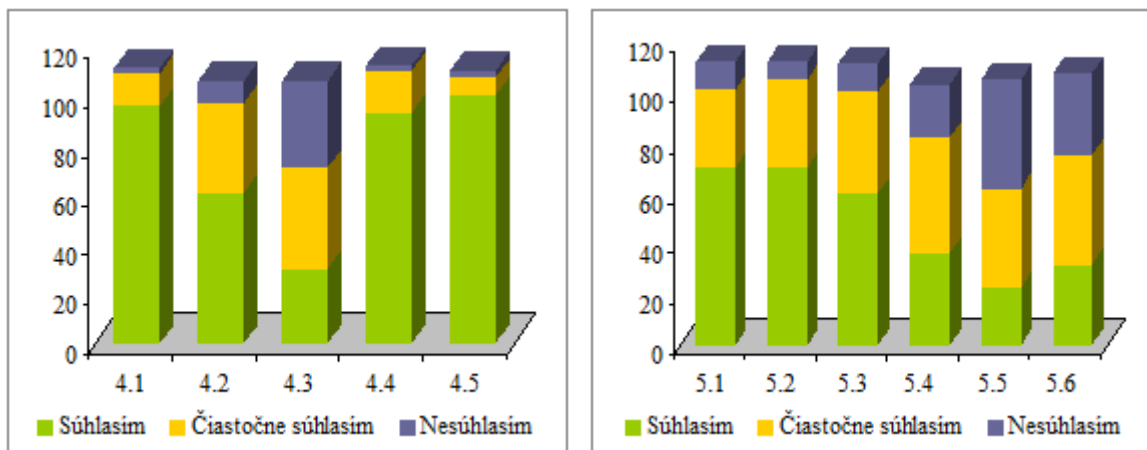
Obrázok 18 Štruktúra respondentov podľa sociálneho statusu a dĺžky života v obci



Zdroj: vlastné spracovanie

V prvej časti dotazníka respondenti odpovedali na otázky výhod a nevýhod života v mikroregióne a kvality služieb. Respondenti vidia hlavné výhody najmä v *pokojnejšom živote v porovnaní s mestom (4.1)*, *blízkosti rodiny a priateľov (4.5)* a *blízkom kontakte s prírodou (4.4)*. Výraznejšie nesúhlasili s výrokom 4.3 *Môžem sa tu lepšie realizovať, naplňovať svoje plány*. Naopak nevýhody vidia najmä v 5.1 *Málo pracovných príležitostí*, v 5.2 *Horšej kvalite a nedostatku služieb a tovarov ako v meste* a 5.3 *Za všetkým treba dochádzať do mesta*. Okrem toho jeden respondent vyjadril ako výhodu života v obci, že tu môže chovať sliepky pre výrobu bio-vajec. Ďalší respondenti sa vyjadrili vzhľadom k nevýhodám, že je veľká premávka nákladných áut a možnosti zamestnať sa sú najmä v priemyselnom parku, ktoré sú však veľmi slabo ohodnotené.

Obrázok 19 Výhody a nevýhody života v obci a v mikroregióne



Zdroj: vlastné spracovanie

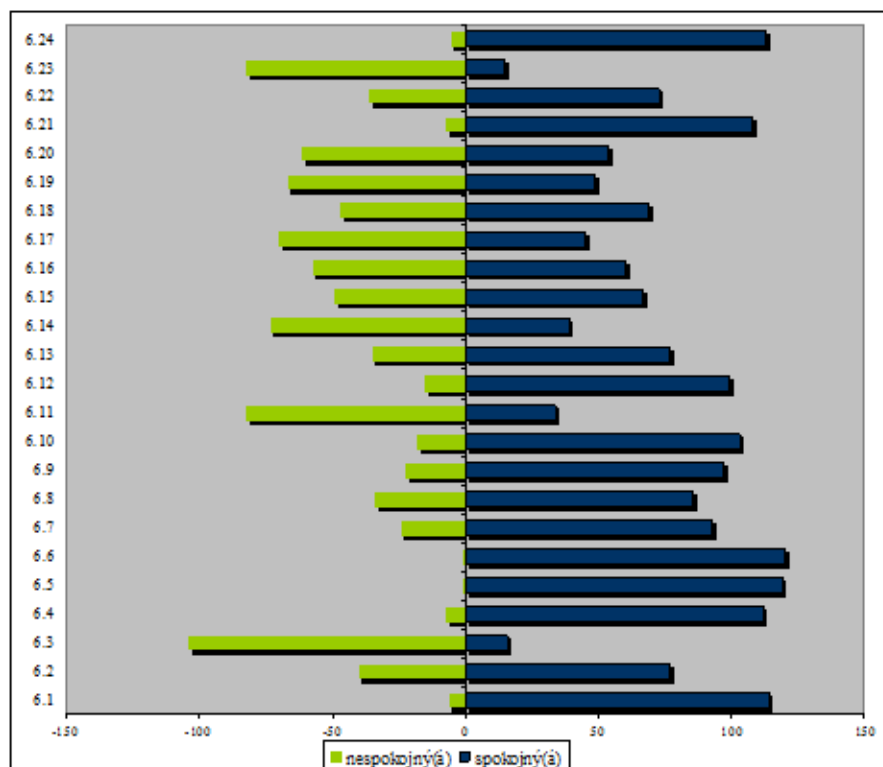
Keďže ako najväčšiu nevýhodu respondenti uvádzali nedostatok pracovných miest, jedna časť dotazníka sa týkala aj práce. 69% respondentov je nespokojných s pracovnými príležitosťami pre mladých, 61% pre ženy, a 60% pre mužov. Ako sa vyjadrili respondenti, nové miesta by mali vznikať najmä v poľnohospodárstve, vinárstve, lesníctve a v remeselnej výrobe. Tu sa odráža tradičné zameranie regiónu s ohľadom a kvalifikáciu pracovnej sily žijúcej v mikroregióne. Podľa názoru respondentov tieto pracovné miesta nevznikajú najmä pre nezáujem zo strany podnikateľov a pre legislatívne bariéry, ale ako uviedli niektorí respondenti aj pre nedostatok služieb, nezáujem ľudí o prácu, odchod šikovných ľudí z mikroregiónu, ľudský kapitál a financie. Preto by sa ďalšie plánovanie rozvoja v mikroregióne a aj v obci malo zamerať aj na oblasť skvalitnenia ľudských zdrojov, vytvárania podmienok pre podnikanie a zlepšenia služieb.

V rámci hodnotenia služieb boli respondenti viac menej spokojní so všetkými oblasťami, najmä však:

- 6.24 Stav domu smútku
- 6.6 Vybavenosť obce elektrinou
- 6.5 Vybavenosť obce plynom
- 6.21 Stav obecnej knižnice

Výrazne nespokojní boli najmä s vybavenosťou obce kanalizáciou (6.3), činnosťou obecnej polície (6.23) a dostupnosťou a kvalitou zdravotníckych služieb (6.11). Okrem toho respondenti uviedli, že im chýba dostupná lekárska starostlivosť (lekár – všeobecný, zubný a pod.), lekáreň, kanalizácia, bankomat, rozšírenie sortimentu obchodov (aj priemyselný tovar), remeselné služby ako elektrikár, tesár, krajčír a pod., opatrovateľské služby, upravené chodníky a cesty, viac kultúrnych a športových aktivít, stravovacie a ubytovacie služby, ďalej by chceli skvalitniť dobrovoľný hasičský zbor, využiť prázdnu budovu bývalej jednoty.

Obrázok 20 Hodnotenie služieb v obci



Zdroj: vlastné spracovanie

Ďalšia časť dotazníka sa zamerala na vzťahy v obci a aktivnosť občanov. Tento aspekt je nevyhnutnou podmienkou pre úspešný rozvoj obce, preto je potrebné venovať mu vyššiu pozornosť. Z výsledkov prieskumu vyplýva, že v obci sú dobré medziľudské vzťahy (33,6% sa vyjadrilo o vzťahoch v obci ako o dobrých a 52,3% ako ani dobrých ani zlých). Susedské vzťahy sú dobré (74,2%). Táto situácia vytvára dobré podmienky pre rozhodovacie procesy nevyhnutné pre ďalší rozvoj.

Čo sa týka záujmu o dianie v obci a mikroregión, respondenti sa vyjadrili nasledovne:

- až 43,8% obyvateľov sa zaujíma o dianie v obci často, 46,9% sporadicky a 3,1% sa nezaujíma,
- len 17,2% obyvateľov sa často zaujíma o dianie v mikroregión, 54,7% sporadicky a až 15,6% sa nezaujíma.

Najčastejšie sa o dianí dozvedajú z obecného rozhlasu, tlačovín, úradnej tabule alebo na ulici, v obchode, od susedov, v kostole, ale aj z internetu. Z toho je vidieť, že väčšinou sa o dianí obyvatelia dozvedajú z ústneho podania ale začínajú sa viac zaujímať o dianie aj prostredníctvom internetu, čo by bolo dobré využiť. 27% respondentov sa vyjadrilo, že je aktívnych v obci, v mikroregión je to výrazne menej (8%). Niektorí respondenti sú členmi Jednoty dôchodcov a Združenia novianskych vinohradníkov.

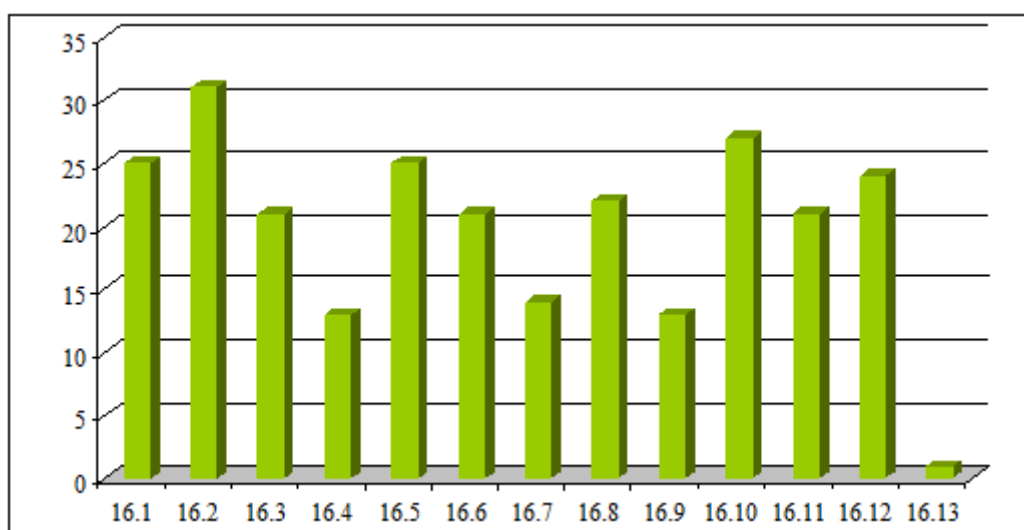
Respondenti súhlasili najčastejšie s výrokmi, že *„V obci existuje len pár jedincov, ktorí sa snažia, ale väčšina obyvateľstva je pasívna a nezaujíma sa o život v obci a mikroregión.“* a *„Niektorí obyvatelia kazia snahu iných.“* Najčastejšie nesúhlasili s tvrdením, že *„Obyvatelia sú väčšinou k svojmu okoliu ľahostajní.“* a *„Obyvatelia majú dostatok možností na sebarealizáciu.“*

Posledná časť dotazníka bola zameraná na budúci rozvoj obce. Respondenti sa vyjadrili, že finančné prostriedky by použili najmä na 16.2 vybudovanie, resp. rekonštrukciu školských, sociálnych alebo zdravotníckych zariadení, 16.10 podporu poľnohospodárstva, vinárstva, potravinárstva a 16.1 na vybudovanie, resp. na rekonštrukciu infraštruktúry.

Z odpovedí vidieť, že pre respondentov je podstatná otázka skvalitnenia zdravotných a sociálnych služieb, zlepšenia stavu infraštruktúry a ďalej aj oblasť rozvoja tradičného odvetvia mekriregiónu. Respondenti konkretizovali aj návrhy aktivít, ktoré by sa mali v obci realizovať. Tieto možno zhrnúť do nasledovných oblastí:

- dobudovanie kanalizácie, oprava ciest a chodníkov, rozvoj parkovacích miest, vybudovanie chodníka k pútnickému areálu studnička, nové stavebné pozemky pre mladé rodiny
- vybudovať domov dôchodcov, denný stacionár, služby pre seniorov, zabezpečiť služby všeobecného lekára, lekáreň, dokončiť rekonštrukciu ZŠ, MŠ, oprava kostola
- úprava verejných priestranstiev (chodníky v prahu, rekonštrukcia parku), čistenie nelegálnych skládok, ochrana pred povodňami
- vybudovať ihrisko, telocvičňu, oživiť futbal a rozšíriť možnosti pre športové a kultúrne aktivity (výchovné aktivity), rozvoj centra voľného času, klub pre mládež, turistické chodníky, cykloturistika,
- podpora podnikateľského prostredia, SHR, agroturistiky, rozvoja služieb (obchod), záujmových združení, vytvárania nových pracovných príležitostí, vytvorenie vínnej cesty, vznik a podpora spolku vinohradníkov.

Obrázok 21 Hodnotenie možností využitia finančných prostriedkov



Zdroj: vlastné spracovanie

Z jednotlivých vízií si obyvatelia vybrali nasledovnú:

„Mikroregión Požítavie-Širočina bude predovšetkým príjemným miestom pre bývanie s dostupnými a kvalitnými službami, atraktívnym vzhl'adom a kvalitným životným prostredím s bohatým kultúrno-spoločenským životom.“

2.5 ANALÝZA EXTERNÉHO PROSTREDIA

Vonkajšie prostredie je určované Európskou úniou a legislatívou Slovenskej republiky. V danej oblasti je smerodajný najmä Národný plán reforiem Slovenskej republiky platný pre roky 2014 a 2015. Jedná sa o opatrenia, ktoré sa vláda zaviazala plniť v nasledujúcom období:

Konsolidačné opatrenia 2015-2017

- Zachovanie výnosu a zvýšenie úspešnosti DPH
- Registračné pokladnice pre lekárov a iné profesie
- Zrážková daň na finančné a nefinančné benefity od farmaceutických spol. pre lekárov
- Ročné zúčtovanie Sociálnej poisťovne
- Úspory na mzdách (ESO)
- Úspory na medzispotrebe (ESO)

Efektívnosť verejných výdavkov:

- Transformácia a zlučovanie podriadených organizácií kapitol štátneho rozpočtu v rámci ESO
- Zlepšenie finančného riadenia a hospodárenia poskytovateľov zdravotnej starostlivosti
- Vyrovnané hospodárenie fakultných a univerzitných nemocníc
- Implementácia prvej fázy e-health
- Výdavkové priority - zvýšenie miezd učiteľom, zamestnancom úradov práce, kapacít materských škôl
- Výstavba diaľnic

Boj proti daňovým podvodom a analytické kapacity:

- Tretia etapa akčného plánu formou opatrení na zlepšenie výberu daní: najmä centralizácia informácií z mýtného systému, registra motorových vozidiel a obyvateľstva, prístup k informáciám o účtoch prešetrovaných osôb a firiem. Zavedenie insolvenčného registra, registra diskvalifikovaných osôb a ratingu daňových subjektov. Okrem toho sa zriadia špecializované senáty na krajských súdoch so zameraním na daňovú oblasť.
- Posilnenie analytických kapacít a vybudovanie analytickej jednotky na Finančnej správe SR
- Zverejňovanie platenia DPPO

Služby zamestnanosti, dlhodobá nezamestnanosť:

- Prioritizovanie poradenských a individualizovaných verejných služieb zamestnanosti vrátane zvýšenia ich administratívnych kapacít s cieľom zlepšenia prístupu k zamestnaniu pre dlhodobo nezamestnané osoby, pracovníkov s nízkou kvalifikáciou, starších ľudí a žien
- Poskytovanie kariérneho poradenstva pre dospelých na zlepšenie uplatniteľnosti na trhu práce
- Centralizácia databázy uchádzačov o zamestnanie a poberateľov sociálnych dávok, kompletizácia a prepojenie s relevantnými inštitúciami
- Analýza čistej účinnosti a efektívnosti výdavkov jednotlivých opatrení aktívnej politiky trhu práce
- Posilnenie finančných motivácií zamestnať sa - súbeh dávky v hmotnej núdzi a mzdy.

Predškolské zariadenia:

- Budovanie nových zariadení služieb starostlivosti o dieťa
- Rozšírenie kapacít materských škôl, rozšírenie existujúcich foriem výchovy a vzdelávania o prípravné triedy materskej školy a zvýšenie časovej dotácie pre predškolské vzdelávanie.

Nezamestnanosť mladých:

- Prijatie systému záruk pre mladých ľudí do 29 rokov
- Identifikácia sektorovej potreby zručností na trhu práce a dopytu po kvalifikovanej pracovnej sile prostredníctvom Národnej sústavy povolání (NSP)

Odborné vzdelávanie a postavenie učiteľov:

- Zvyšovanie miezd učiteľov
- Lepšie zapojenie zamestnávateľov a zamestnávateľských zväzov do systému odborného vzdelávania a prípravy, podpora odbornej praxe žiakov vykonávanej priamo v podnikoch a zmeny v normatívnom financovaní odborného regionálneho školstva s cieľom posilniť kvalitu odborného vzdelávania.

Marginalizované rómske komunity:

- Zvyšovanie počtu asistentov učiteľov
- Vydávanie učebníc a učebných textov v slovenskom a v rómskom jazyku

Výskum a vývoj:

- Opatrenia z Akčného plánu stratégie RIS3
- Transparentnosť regulácie sieťových odvetví
- Hodnotenie potreby ďalšej regulácie

- Zverejňovanie analýzy ku všetkým zásadnejším zmenám politík regulačného obdobia
- Vybudovanie dátového centra na webovom sídle URSO

Prepájanie sústav a sietí:

- Prepojenie plynárenských sietí s Poľskom a Maďarskom
- Prepojenie elektrizačných sústav s Maďarskom

Energetická efektívnosť v podnikoch:

- Podpora energetických auditov pre malé a stredné firmy
- Implementácia smernice o energetickej efektívnosti

Verejná služba:

- Reforma štátnej služby
- Model prevádzky Integrovaných obslužných miest
- Grantový program pre posilnenie analytických kapacít vo VS
- ESO - Efektívna, spoľahlivá a otvorená štátna správa

Justícia:

- Skrátenie dĺžky súdneho konania
- Elektronický súdny spis
- Zavedenie elektronickej Zbierky zákonov SR

Formulár č. A 13 - STEEP analýza

Sociálna oblasť	Technologická oblasť	Ekonomická oblasť
Demografické zmeny obyvateľstva	Využívanie IKT pre komunikáciu s obyvateľstvom	Využívanie štrukturálnych fondov EÚ pre spolufinancovanie projektov
Absencia adekvátneho prepojenia vzdelávacieho systému s potrebami trhu práce	Zlepšovanie kvality poskytovaných služieb verejnosti	Daňové zaťaženie
Nárast kriminality, chudoby, marginalizované rómske komunity	Rast úrovne výskumu a vývoja, inovácie	Nové trhy a investičné príležitosti pre zamestnávateľov a podnikateľov
	Zavádzanie inovatívnych technológií u kľúčových zamestnávateľov v regióne	Dobudovanie cestnej infraštruktúry
Ekologická oblasť	Politická oblasť	Oblasť hodnôt
Objavenie doposiaľ neidentifikovaných ekologických zdrojov znečistenia	Pripravenosť Vlády SR na čerpanie finančných prostriedkov alokovaných v štrukturálnych fondoch EÚ	Zmena postojov obyvateľstva a ich zapájanie do rozvojových aktivít

Zhoršenie kvality podzemných zdrojov vody a nedostatok kvalitnej pitnej vody	Podpora Vlády SR v oblasti podnikateľského prostredia, inovácií, výskumu a vývoja, cestovného ruchu	Rasizmus, xenofóbia a kriminalita
Zhoršujúca sa kvalita ovzdušia vplyvom znečistenia	Proces verejného obstarávania a s ním spojená legislatíva	
	VÚC podporujúca miestny rozvoj	

Zdroj: vlastné spracovanie

Súčasťou analýzy vonkajšieho a vnútorného prostredia bolo i Ex-post hodnotenie - stav projektovej pripravenosti investícií k termínu vypracovania PHSR. Účelom tabuľky - Ex-post hodnotenie – stav projektovej pripravenosti investícií k termínu vypracovania nového PHSR je analyzovať súčasný stav pripravenosti investičných zámerov a možností ich financovania z rôznych zdrojov vrátane hodnotenia ich príspevku k rastu alebo rozvoju územia, tvorbe nových pracovných miest a k zlepšeniu kvality života obyvateľov. Tabuľka je zároveň východiskom pre vytvorenie tabuliek P1 a F6.

2.6 SWOT ANALÝZA

Silné stránky	Slabé stránky
<ul style="list-style-type: none"> ▪ Pozitívne migračné saldo ▪ Aktívne spoločenské organizácie ▪ Organizovanie rôznych kultúrnych a športových podujatí ▪ Zruční ľudia ▪ Spolupráca s obcami na Slovensku ▪ Priaznivé pôdne a klimatické podmienky ▪ Kvalitná úrodná pôda ▪ Vinohrady ▪ Vodné toky a plochy: rieka: Žitava, potok: Drevenica, Čerešňový potok, rybník ▪ Zdroje podzemných vôd ▪ Existencia pútnického areálu ▪ Historický park s rozlohou 6,6 ha v okolí kaštieľov (viac ako 100 ročné stormy) ▪ V blízkosti obce výskyt chráneného areálu – Arborétum Mlyňany ▪ Zavedený separovaný zber odpadu ▪ Kľudné a tiché prostredie ▪ Dopravné spojenie – vlakové, autobusové ▪ Z časti vybudovaná technická infraštruktúra: plynofikácia, vodovodné siete, elektrifikácia 	<ul style="list-style-type: none"> ▪ Prirodzený úbytok obyvateľstva ▪ Nárast počtu obyvateľov v poproduktívnom veku ▪ Vysoké zastúpenie obyvateľov so základným a učňovským vzdelaním ▪ Nízke percento vysokoškolsky vzdelaných obyvateľov ▪ Absentujúca koordinácia kultúrnych a športových podujatí s mikroregiónom ▪ Zánik spolkov, nízky záujem obyvateľov o veci verejné ▪ Rómska otázka ▪ Nedostatočne využívaný potenciál prírodných podmienok ▪ Zanedbané vinice, existencia neobrábaných pozemkov ▪ Absentujúca komplexná protipovodňová ochrana ▪ Blízkosť jadrovej elektrárne Mochovce ▪ Existencia lokálnych zdrojov znečistenia životného prostredia ▪ Slabá uvedomelosť obyvateľov ohľadom životného prostredia ▪ Ubúdajú vlakové spojenia

<ul style="list-style-type: none"> ▪ Verejné osvetlenie ▪ Existencia kultúrnych a historických objektov: zachovalé tri kaštiele, kostol, sochy a kríže, archeologické náleziská ▪ Dom kultúry s expozíciou novianskeho múzea ▪ Športoviská: futbalové ihrisko, viacúčelové ihrisko, detské ihrisko, volejbalové ihrisko, telocvičňa ▪ Základná a materská škola v obci, ▪ Dobré značenie – orientačné tabule a turistické značky ▪ Výstavba bytov ▪ Dlhodobá tradícia poľnohospodárstva ▪ Pokles nezamestnanosti ▪ Pracovné príležitosti v blízkych miestach Vráble, Zlaté Moravce, Nitra, EMO Mochovce ▪ Služby: pohostinstvá, predajne potravín, predajňa ovocia a zeleniny, kaderníctvo a pod. 	<ul style="list-style-type: none"> ▪ Nedobudovaná infraštruktúra (kanalizácia a ČOV) ▪ Zlý stav existujúcej verejnej infraštruktúry (cesty, parkoviská, mosty, rozhlas, atď.) ▪ Zlý technický stav verejných budov (ZŠ a telocvičňa) ▪ Nedostatočné využitie budov ZŠ ▪ Nedostatok zdravotných a sociálnych služieb ▪ Chátrajúce kultúrne a historické objekty ▪ Nevyužitie voľné budovy ▪ Nevysporiadané vlastnícke vzťahy ▪ Absentuje kompostovisko ▪ Nedostatok pracovných príležitostí v obci ▪ Vysoká dochádzka za prácou do okolitých miest ▪ Nevyužitie kapacity objektov bývalých PD (v súčasnosti v súkromnom vlastníctve) ▪ Absentujúci finančný kapitál ▪ Zastúpenie malých firiem, ktoré vytvárajú minimum pracovných príležitostí ▪ Nedostatok služieb, chýbajúce bankové služby ▪ Slabo využitý potenciál pre turistický ruch, nedostatočný marketing a propagácia ▪ Intenzívna cestná premávka v obci
Príležitosti	Ohrozenia
<ul style="list-style-type: none"> ▪ Zvýšenie vzdelanostnej úrovne obyvateľov ▪ Využitie aktívnej činnosti spoločenských organizácií a využitie vnútorného ľudského potenciálu ▪ Zabezpečenie podpory činnosti spoločenských organizácií ▪ Podpora knižnice pre obnovu a rozšírenie knižného fondu ▪ Profesionlizovanie organizácie kultúrnych a športových podujatí (marketing) a zvýšenie ich propagácie ▪ Nadviazanie kontinuálnej spolupráce s Arborétom Mlyňany ▪ Riešenie Rómskej otázky ▪ Využitie prírodného potenciálu (zdrojov) 	<ul style="list-style-type: none"> ▪ Zvyšovanie % obyvateľov v poproduktívnom veku ▪ Zhoršovanie kvality životného prostredia ▪ Odchod mladých ľudí do miest ▪ Nízky záujem obyvateľov o veci verejné ▪ Zvyšovanie nezamestnanosti ▪ Sociálna izolovanosť ▪ Znižovanie kúpyschopnosti obyvateľov ▪ Nízky investičný kapitál ▪ Legislatíva

<p>pre rozvoj podnikateľských aktivít a aktivít cestovného ruchu</p> <ul style="list-style-type: none"> ▪ Rozvoj špecializovanej poľ. výroby, vinohradníctva, ovocinárstva, pestovanie drobného ovocia ▪ Využitie obnoviteľných zdrojov energie ▪ Zlepšenie kvality životného prostredia ▪ Zavedenie protipovodňových opatrení ▪ Zlepšenie systému separácie odpadov vo vzťahu k eliminácii lokálnych zdrojov znečistenia ▪ Zvýšenie environmentálneho povedomia obyvateľov ▪ Dobudovanie technickej infraštruktúry ▪ Rekonštrukcia existujúcej verejnej infraštruktúry ▪ Zracionalizovanie siete školských zariadení ▪ Rekonštrukcia verejných budov ▪ Výstavba nových športovísk a miest pre trávenie voľného času. ▪ Zabezpečenie zdravotných a sociálnych služieb ▪ Bytová výstavba ▪ Rekonštrukcia kultúrnych a historických objektov ▪ Záhradné úpravy parkov, zvýšenie starostlivosti o verejnú zeleň ▪ Obnova rybníkov ▪ Architektonická a parková výsadba obcí, vybudovanie oddychových zón ▪ Vysporiadanie vlastníckych vzťahov ▪ Podpora malých a stredných podnikateľov ▪ Zabezpečenie rozvoja turistického ruchu, vidieckej turistiky, budovanie cyklotrás, náučných chodníkov, ubytovacích kapacít, reštauračných služieb, propagácie ▪ Aktívne vyhľadávanie potencionálnych investorov ▪ Zabezpečenie služieb pre podnikateľov a pre obyvateľov ▪ Riešenie bezpečnosti na hlavnej ceste (obmedzenie premávky, zníženie rýchlosti) 	
---	--

2.7 KEÚČOVÉ DISPARITY A HLAVNÉ FAKTORY ROZVOJA

Všeobecné východiská

Kľúčové disparity	Hlavné faktory rozvoja
<ol style="list-style-type: none"> 1. Málo pracovných príležitostí a nízke príjmy obyvateľov 2. Nevyhovujúca kvalita životného prostredia 3. Nedostatočne využitý kultúrno-historický potenciál obce 4. Nedostatok sociálnych a zdravotných služieb 5. Nízka úroveň kvality verejnej infraštruktúry a služieb 6. Nedostatočná kvalita ľudských zdrojov a spoločenského života 	<ul style="list-style-type: none"> ⊙ Zvýšenie atraktivity územia obce ⊙ Nárast počtu nových pracovných príležitostí a zvýšenie príjmov obyvateľstva ⊙ Skvalitnenie životného prostredia ⊙ Zachovanie kultúrno-historického dedičstva ⊙ Zvýšenie dostupnosti sociálnych a zdravotných služieb ⊙ Vytvorenie podmienok pre poskytovanie kvalitnejších verejných služieb ⊙ Rozvoj ľudských zdrojov a spoločenského života

Formulár č. A 14 - Kontrolný zoznam pre hodnotenie možných rizík (rozvoja územia)

Druh rizika	Objekt rizika	Zdroj rizika	Nežiaduce dôsledky	Pravdepodobnosť
Technické	Územie	Priemyselné havárie	Znečistenie životného prostredia	Nízka
Ekologické	Územie	Objavenie doposiaľ neidentifikovaných ekologických zdrojov znečistenia	Nadmerné ekologické znečistenie	Nízka
Sociálne	Územie	Neúmerné zvyšovanie počtu sociálne neprispôsobivých obyvateľov a MRK	Rastúca kriminalita	Stredná
Ekonomické	Územie	Financovanie z komplementárnych zdrojov financovania	Nerealizovanie rozvojových projektov	Stredná

Zdroj: vlastné spracovanie

Závery

Z hľadiska vyváženého a optimálneho rozvoja územia obce a zvyšovania kvality života obyvateľov je nevyhnutné zamerať sa v programovom období 2014 – 2020 na rovnomernejšiu koncentráciu zdrojov do všetkých strategických priorít. Skoordinovaná koncentrácia zdrojov by sa mala prejavovať nielen vo vyššej efektívnosti a účinnosti implementácie verejných politík, ale i v možnosti využívania zdrojov z fondov EÚ. Na základe získaných skúseností prvoradá intervencia by mala smerovať do aktivít, ktoré budú mať výraznejší dopad na hospodársky a sociálny rozvoj obce.

3 VÍZIA A ROZVOJOVÁ STRATÉGIA

Strategická časť PHSR nadväzuje na analytickú časť. Záver analytickej časti obsahuje SWOT analýzu a hodnotenie možných rizík. Strategická časť obsahuje stratégiu rozvoja obce pri zohľadnení jeho vnútorných špecifik a určí hlavné ciele a priority rozvoja obce pri rešpektovaní princípov regionálnej politiky v záujme dosiahnutia vyváženého udržateľného rozvoja územia. Strategická časť obsahuje:

- víziu územia,
- formuláciu a návrh stratégie,
- výber a popis strategických cieľov v jednotlivých politikách - oblastiach rozvoja (hospodárska, sociálna, environmentálna).

3.1 VÍZIA NA ROKY 2016 – 2023

Pri stanovení vízie rozvoja územia obce Nová Ves nad Žitavou bolo nutné prihliadať na ten fakt, že sa vzťahuje k dlhodobému horizontu 10 až 15 rokov. Vízia by mal byť v súlade s Národnou stratégiou regionálneho rozvoja SR a Programom hospodárskeho a sociálneho rozvoja Nitrianskeho samosprávneho kraja do roku 2020.

Vízie a ciele národnej stratégie sa vzťahujú na obdobie do roku 2030. Ťažiskom dokumentu sú rozvojové priority štátu pre programové obdobie 2014 - 2020, ktoré majú viesť k splneniu vytýčených významných národných cieľov.

V komparácii s ostatnými členskými štátmi EÚ dosiahla SR za posledné viac ako dve dekády dynamického hospodárskeho a sociálneho vývoja významný spoločenský pokrok. Postupnou realizáciou rozvojových projektov, podporných programov, vrátane štrukturálnych reforiem a systémových zmien, dochádzalo k modernizácii a modifikácii odvetvovo-sektorovej štruktúry hospodárstva, ako i konvergencii SR k ekonomicky vyspelým štátom. Vízia regionálneho rozvoja predstavuje stav, ku ktorému má Slovensko za niekoľko rokov dospieť - vymedzuje rámec pre definovanie strategických cieľov a priorít na obdobie 2014 až 2020 s výhľadom do roku 2030, ako aj postupy na ich dosiahnutie. Vízia regionálneho rozvoja Slovenska je definovaná takto:

„Slovensko ako krajina s vysokou kvalitou života občanov vo všetkých regiónoch. Regionálna politika umožňujúca každému regiónu využívať svoje danosti na prospech svojho trvalo udržateľného hospodárskeho, sociálneho a územného rozvoja, a tým rozvoja Slovenskej republiky ako vysoko vyspelého, hospodársky, politicky a sociálne súdržného štátu, sebavedomého člena Európskej únie.“

Z hľadiska celoslovenského vývoja a súčasného postavenia obce v rámci mikroregiónu „Požitavie - Širočina“, ako aj v rámci Nitrianskeho kraja a taktiež v rámci iných regiónov Slovenska vytvára do určitej miery tlak na zvyšovanie atraktivity územia a úrovne ekonomického rastu. Predpokladom pre úspešný rozvoj obce je budovanie trvaloudržateľnej ekonomiky, zabezpečenie kvalitnej verejnej infraštruktúry, atraktivity územia a kvality ľudských zdrojov.

Na základe uvedených predpokladov a nadriadených strategických dokumentov je **vízia Programu hospodárskeho a sociálneho rozvoja obce Nová Ves nad Žitavou formulovaná ako:**

Obec Nová Ves nad Žitavou je územie:

- príťažlivé pre život a bývanie v nej,
- s vybudovanými komplexnými službami pre obyvateľov,
- so stabilným podnikateľským zázemím, vytvárajúcim pracovné príležitosti,
- s optimálne využitými prírodnými zdrojmi,
- s maximálnym využitím kultúrneho a spoločenského potenciálu,
- s kvalitným životným prostredím, s upraveným vzhľadom obcí,
- s dostupnými službami v oblasti cestovného ruchu.

3.2 ROZVOJOVÁ STRATÉGIA OBCE NOVÁ VES NAD ŽITAVOU NA ROKY 2016 – 2023

Dominantnú úlohu v procese naplňovania vízie vo vymedzenom časovom období zohráva stratégia rozvoja, ktorá sa prostredníctvom koncentrácie kľúčových disparít zameriava na riešenie lepšieho využívania existujúcich (tradičných) zdrojov a zároveň, na základe príležitostí a nových faktorov vytvára nové možnosti rozvoja v nasledujúcom programovom období.

Strategický cieľ obce Nová Ves nad Žitavou:

Vytvoriť podmienky pre zvýšenie kvality života obyvateľov obce Nová Ves nad Žitavou, pre zvýšenie jeho konkurencieschopnosti a ekonomickej výkonnosti s vyváženým rozvojom oblastí trvale udržateľného rozvoja.

V nadväznosti na strategický cieľ sa stratégia rozvoja obce zameriava na rozvoj v rámci nasledujúcich priorít:

- 1. Tvorba nových pracovných príležitostí a zvýšenie príjmov obyvateľstva**
- 2. Ochrana životného prostredia**
- 3. Zachovanie kultúrno-historického dedičstva**
- 4. Skvalitnenie verejnej infraštruktúry**
- 5. Rozvoj sociálnych a zdravotných služieb**
- 6. Rozvoj ľudských zdrojov a spoločenského života**

Priority sú následne spárované a zatriedené do prioritných oblastí:

- 1. Hospodárska prioritná oblasť**
- 2. Sociálna prioritná oblasť**
- 3. Enviromentálna prioritná oblasť**

V týchto prioritných oblastiach rozvoja si obec stanovila strategické ciele a navrhla opatrenia, ktorými tieto strategické ciele dosiahne.

Formulár č. S 1 - Plánovací formulár – Vízia, strategický cieľ

Vízia
<i>Obec Nová Ves nad Žitavou je územie príťažlivé pre život a bývanie v nej, s vybudovanými komplexnými službami pre obyvateľov, so stabilným podnikateľským zázemím, vytvárajúcim pracovné príležitosti, s optimálne využitými prírodnými zdrojmi, s maximálnym využitím kultúrneho a spoločenského potenciálu, s kvalitným životným prostredím, s upraveným vzhľadom obcí, s dostupnými službami v oblasti cestovného ruchu.</i>
Strategický cieľ
<i>Vytvoriť podmienky pre zvýšenie kvality života obyvateľov obce Nová Ves nad Žitavou, pre zvýšenie jeho konkurencieschopnosti a ekonomickej výkonnosti s vyváženým rozvojom oblastí trvale udržateľného rozvoja.</i>

Zdroj: vlastné spracovanie

Formulár č. S 2 - Tabuľka strategických cieľov a opatrení (ciele a opatrenia)

Vízia		
▪ Prioritná oblasť - Hospodárska	▪ Prioritná oblasť - Sociálna	▪ Prioritná oblasť - Environmentálna
ciele Obecná infraštruktúra Verejné budovy Cestovný ruch	ciele Školstvo a vzdelanie Starostlivosť o seniorov	ciele Odpadové hospodárstvo
Opatrenie 1.1 Zlepšenie obcej infraštruktúry Opatrenie 1.2 Modernizácia verejných budov Opatrenie 1.3 Podpora cestovného ruchu	Opatrenie 2.1 Podpora aktivít v oblasti komunitnej práce (starostlivosť o seniorov) Opatrenie 2.2 Podpora aktivít v oblasti vzdelávania (deti, mládež)	Opatrenie 3.1 Podpora aktivít v oblasti odpadového hospodárstva Opatrenie 3.2 Skvalitnenie životného prostredia a úprava verejných priestranstiev

Zdroj: vlastné spracovanie

4 PROGRAMOVÁ ČASŤ

Programová časť PHSR nadväzuje na strategickú časť a obsahuje opatrenia a projekty vrátane ich priradenia k jednotlivým cieľom a prioritám. Zmyslom programovej časti je jej príspevok k splneniu stanoveného strategického cieľa: *Vytvoriť podmienky pre zvýšenie kvality života obyvateľov obce, pre zvýšenie jeho konkurencieschopnosti a ekonomickej výkonnosti s vyváženým rozvojom oblastí trvale udržateľného rozvoja.*

Metodika tvorby PHSR udáva nasledovný postup:

- Pracovná skupina špecifikovala opatrenia, navrhla k nim aktivity a stanovila poradie dôležitosti opatrení a aktivít, projektov vrátane merateľných ukazovateľov výsledku a dopadu. (Formulár č. P 1 - Tabuľka opatrení, aktivít a projektov podľa oblastí, Formulár č. P 2 - Tabuľka ukazovateľov výsledkov, dopadov).
- Riadiaci tím vypracoval sumárny návrh aktivít a projektov ako východisko pre Akčný plán.
- Riadiaci tím stanovil termíny realizácie aktivít, projektov (roky) a odhad ich financovania (výška a zdroje financovania).
- Riadiaci tím zabezpečil vypracovanie formulárov pre prípravu navrhnutých projektov (Formulár P 3 - Formulár pre prípravu projektu).

4.1 Opatrenia a projekty vrátane ich priradenia k jednotlivým prioritám

Formulár P1 – Tabuľka opatrení, projektov a priorit podľa oblastí

PRIORITNÁ OBLASŤ 1 – HOSPODÁRSKA OBLASŤ		
Opatrenie	Projekt/Aktivita	Prioritná oblasť/oblasť
Opatrenie 1.1 Zlepšenie obecnej infraštruktúry	1.1.1 Rekonštrukcia miestnych komunikácií	Hospodárska oblasť
	1.1.2 Výstavba bytových domov	
	1.1.3 Vybudovanie plôch pre IBV a sietí pre IBV	
	1.1.4 Vybudovanie inžinierskych sietí (nová výstavba)	
	1.1.5 Rekonštrukcia autobusových zastávok a miestneho rozhlasu	

	1.1.6 Dopravná situácia (merače rýchlosti, značky, passport)	
	1.1.7 Výstavba miestneho trhoviska	
	1.1.8 Rozšírenie kamerového systému v obci	
Opatrenie 1.2 Modernizácia verejných budov	1.2.1 Rekonštrukcia a znižovanie energetickej náročnosti obecných budov	
	1.2.2 Zavádzanie efektívnych elektronických služieb poskytovaných na úrovni samosprávy	
Opatrenie 1.3 Podpora cestovného ruchu	1.3.1 Vybudovanie cyklotrás a vonkajších športovo relaxačných zón	
	1.3.2 Aktivity pre zachovanie ľudových zvykov a tradícií	
PRIORITNÁ OBLASŤ 2 – SOCIÁLNA OBLASŤ		
Opatrenie	Projekt/Aktivita	Prioritná oblasť/oblasť
Opatrenie 2.1 Podpora aktivít v oblasti komunitnej práce (starostlivosť o seniorov)	2.1.1 Výstavba bytov pre seniorov	Sociálna oblasť
Opatrenie 2.2 Podpora aktivít v oblasti vzdelávania (deti, mládež)	2.2.1 Rekonštrukcia a zateplenie ZŠ + telocvične	
	2.2.2 Revitalizácia areálov MŠ a ZŠ	

PRIORITNÁ OBLASŤ 3 – ENVIRONMENTÁLNA OBLASŤ		
Opatrenie	Projekt/Aktivita	Prioritná oblasť/oblasť
Opatrenie 3.1 Podpora aktivít v oblasti odpadového hospodárstva	3.1.1 Dobudovanie kanalizácie a ČOV	Environmentálna oblasť
	3.1.2 Vybudovanie zberného dvora a podpora efektívnej separácie komunálneho odpadu v obci	
Opatrenie 3.2 Podpora aktivít v oblasti zdravého ŽP a zelené priestranstvá	3.2.1 Úprava verejných priestranstiev, výsadba zelene	
	3.2.2 Rekonštrukcia historického parku	
	3.2.3 Revitalizácia cintorína a výstavba parkoviska pri cintoríne	

Zdroj: vlastné spracovanie

4.2 Súbor ukazovateľov výsledkov a dopadov

Súčasťou programovej časti je aj stanovenie ukazovateľov pre hodnotenie PHSR.

Ukazovatele sú rozdelené do troch kategórií:

- ukazovatele výstupu - práce, tovary a služby, ktoré boli financované počas realizácie aktivít projektu vyjadrené z finančného a vecného hľadiska,
- ukazovatele výsledku - okamžitý efekt realizácie aktivít projektu, ktorý je k dispozícii pre cieľovú skupinu alebo sa jedná o služby poskytnuté cieľovej skupine,
- ukazovatele dopadu - dlhodobý efekt vplyvu na danú prioritnú oblasť alebo cieľovú skupinu, ktorý však realizátor projektu nemôže ovplyvniť.

Pre oblasť hodnotenia dopadov pre PHSR obce boli ako východiskové hodnoty dopadových ukazovateľov stanovené dopadové ukazovatele na nulovej úrovni a hodnotenie dopadov sa uskutočňuje k roku 2020 a 2023.

5 REALIZAČNÁ ČASŤ

Realizačná časť je zameraná na popis postupov inštitucionálneho a organizačného zabezpečenia realizácie programu rozvoja obce, systém monitorovania a hodnotenia plnenia programu rozvoja obce s ustanovením merateľných ukazovateľov, vecný a časový harmonogram realizácie programu rozvoja obce s formou akčných plánov. Realizačná časť obsahuje:

- východiská,
- popis úloh jednotlivých partnerov pri realizácii PHSR,
- popis postupov inštitucionálneho a organizačného zabezpečenia,
- stručný popis komunikačnej stratégie PHSR k jednotlivým cieľovým skupinám,
- popis systému monitorovania a hodnotenia plnenia PHSR,
- akčný plán s výhľadom na roky 2016-2017.

5.1 Východiská a popis úloh jednotlivých partnerov pri realizácii

Obecný úrad má v oblasti prípravy a realizácie programu rozvoja dostatočné skúsenosti na programovej aj projektovej úrovni. Pri realizácii PHSR vystupujú ako partneri obyvatelia obce, ktorí boli prizvaní a zúčastnili sa verejných stretnutí, kde definovali svoje požiadavky, spolupracovali pri definovaní silných a slabých stránok svojej obce. Následne aktívne pristupovali k prerokovaniu finálneho návrhu PHSR obce. V rámci prípravy dokumentu bol vypracovaný i dotazník, ktorý bol distribuovaný obcou do domácností. Vzhľadom na nízku návratnosť a malú výpovednú hodnotu, pristúpila obec k verejným stretnutiam s občanmi/podnikateľmi a záujmovými skupinami. Rovnako tak poslanci a zamestnanci OcÚ boli prizvaní ku konzultácii jednotlivých častí strategického dokumentu.

5.2 Popis postupov organizačného a inštitucionálneho zabezpečenia realizácie PHSR

Realizácia PHSR obce je činnosťou samosprávy obce a obec ju vykonáva prostredníctvom svojich orgánov (obecné zastupiteľstvo, starosta). Samospráva jedenkrát ročne získa a spracuje pripomienky poslancov, OcÚ, partnerov a verejnosti, do leta v čase začiatku prípravy rozpočtu na ďalší rok. Táto činnosť naplánovaná do termínu september príslušného roku, kedy bude predložené hodnotenie PHSR za predchádzajúci rok, aj jeho prípadná aktualizácia.

Vo vzťahu k realizácii PHSR obecné zastupiteľstvo berie na vedomie návrh strategickej časti dokumentu, schvaľuje celý dokument PHSR a každoročne schvaľuje vyhodnotenie jeho plnenia. Obecné zastupiteľstvo taktiež schvaľuje spolufinancovanie projektov. Obecné zastupiteľstvo schvaľuje každoročne hodnotiace a monitorovacie správy, rozhoduje o prípadných zmenách a aktualizácii programu.

Najvyšším výkonným orgánom obce a jeho predstaviteľom je starosta. Rozhoduje vo všetkých veciach správy obce, ktoré nespádajú do právomocí a kompetencií obecného zastupiteľstva. Starosta sa spolupodieľal na príprave dokumentu, riadil proces realizácie, podpisuje schválenie celého dokumentu, vykonáva uznesenia a zastupuje obec vo vzťahu k štátnym orgánom, k právnickým a fyzickým osobám (radiace orgány príslušných operačných programov, dodávatelia, kontrolné skupiny projektov a i.).

Inštitucionálnu a administratívnu stránku zabezpečuje obecný úrad. Vzhľadom na personálne poddimenzovanie obecnej samosprávy, bude obecný úrad (v prípade nutnosti a zváženía možnosti) spolupracovať s externými konzultačnými spoločnosťami.

5.3 Stručný popis komunikačnej stratégie

Rôzne formy komunikácie budú súčasťou každého z pripravovaných a realizovaných projektov PHSR v rámci povinnej i nep povinnej činnosti informovania a publicity (pri projektoch financovaných z EŠIF a dotačných titulov) alebo v rámci komunikácie zainteresovaných cieľových skupín pri príprave a realizácii jednotlivých projektov. Vzhľadom na charakter obce, prebieha komunikácia osobným stykom s predstaviteľmi/zamestnancami obce, alebo priamou účasťou na zasadnutiach obecného zastupiteľstva. Dôležitým nástrojom komunikácie je pre obec informačná tabuľa, rozhlas a noviny. Komunikácia s obyvateľmi prebieha neustále až do ukončenia platnosti PHSR. Z dôvodu zvýšenia kvality komunikovania s verejnosťou obec aktívne pracuje na sprevádzkovaní vlastnej oficiálnej webovej stránky obce Choča

Ďalším nástrojom komunikácie sú i rokovania v rámci obecného zastupiteľstva, kde materiál na rokovanie pripravuje starosta obce v súčinnosti so zamestnancami obecného úradu. Rovnako tak hlavný kontrolór, vychádzajúc z definície jeho funkcie, môže dať stanovisko k prerokovanému materiálu.

5.4 Systém monitorovania a hodnotenia

Proces monitorovania PHSR sa vykonáva systematicky a priebežne počas celého trvania PHSR až do ukončenia jeho platnosti. Vstupnými údajmi pre monitorovanie sú uvedené vo Formulári P2 – ukazovatele výstupu, výsledku a dopadu projektu. Výstupom monitorovania je monitorovacia správa za príslušný rok schválená v OcÚ, resp. monitorovacia správa schválená riadiacim orgánom v systéme ITMS alebo podobnom systéme. Za prípravu monitorovacej správy zodpovedá príslušný garant podľa povahy projektu. Jednať sa pritom môže o starostu obce, hlavného kontrolóra obce, poslancov, resp. inú poverenú osobu.

Cieľom monitorovania je získavanie informácií o reálnom plnení opatrení, o prípadnom negatívnom vývoji, spôsobe realizácie, definovanie a prijatie nápravných opatrení.

Samospráva jedenkrát ročne získa a spracuje pripomienky partnerov, OcÚ, poslancov a verejnosti, do leta v čase začiatku prípravy rozpočtu na ďalší rok. Táto činnosť je naplánovaná do termínu príslušného roku, kedy bude predložené hodnotenie PHSR za predchádzajúci rok, jeho prípadná aktualizácia, hodnotenie ukazovateľov vrátane korekcií v rámci pravidelného každoročného hodnotenia. V prípade nutnosti korekcií mimo stanovené termíny vykoná korekciu starosta obce. Celkový plán hodnotenia je spracovaný vo Formulári R5.

Formulár č. R 5 - Plán hodnotenia a monitorovania

Plán priebežných hodnotení PHSR na programové obdobie 2016 - 2023		
Typ hodnotenia	Vykonať prvýkrát	Dôvod vykonania/ periodicita
Strategické hodnotenie	najskôr v roku 2017	podľa rozhodnutia obce a vzniknutej spoločenskej potreby
Tematické	2016	téma hodnotenia identifikovaná ako riziková časť vo

hodnotenie časti PHSR		výročnej monitorovacej správe za predchádzajúci kalendárny rok
Ad hoc mimoriadne hodnotenie	Nerozhoduje	pri značnom odklone od stanovených cieľov a doľahnutých hodnôt ukazovateľov pri návrhu na revíziu PHSR
Ad hoc hodnotenie celého PHSR alebo jeho časti	2016-2023	na základe rozhodnutia starostu, podnetu poslancov

Zdroj: vlastné spracovanie

Formulár č. R 6 – Akčný plán na roky 2016 - 2020

Akčný plán			
Dobudovanie kanalizácie a ČOV	2016 - 2020	Obec	IROP + Envirofond+ VZ
Rekonštrukcia a zateplenie ZŠ + telocvične	2016 - 2020	Obec	MF + ŠR + VZ
Vybudovanie zberného dvora	2016 – 2020	Obec	Envirofond + VZ
Riešenie dopravnej bezpečnosti v obci	2016 - 2017	Obec	VZ
Rekonštrukcia historického parku	2016 – 2020	Obec	MF + Envirofond + IROP + NSK+ VZ
Rekonštrukcia obecných budov	2016 - 2020	Obec	MF + EPFRV + ŠR + VZ

Zdroj: vlastné spracovanie

Formulár č. R 7 - Záznam z verejného prerokovania

Zápis o verejnom prerokovaní strategického dokumentu

Názov dokumentu: PHSR obce Nová Ves nad Žitavou na roky 2016-2023

Pripomienkovanie realizoval: Obecné zastupiteľstvo, riadiaci tím spracovania PHSR

Termín pripomienkovania: priebežne do 28.02.2016

Oznam uverejnený: marec / 2014

Text dokumentu k dispozícii: v tlačenej forme na verejnom prerokovaní a na obecnom úrade

Spôsob doručenia pripomienok: v diskusii na verejnom prerokovaní, dotazník

Počet pripomienok: celkový počet 0, akceptovaných 0

Zápis vypracoval: Ing. Marta Danková, starostka obce Nová Ves nad Žitavou

6 FINANČNÁ ČASŤ

Finančná časť obsahuje finančné zabezpečenie jednotlivých opatrení a aktivít, inštitucionálnu a organizačnú stránku realizácie programu rozvoja obce. Táto časť obsahuje:

- indikatívny finančný plán na celú realizáciu PHSR,
- model viaczdrojového financovania jednotlivých opatrení, aktivít (projektov) za účasti sociálno-ekonomických partnerov v území v prepojení na programový rozpočet obce,
- hodnotiacu tabuľku pre výber projektov.

Postupovalo sa podľa metodiky, a to nasledovne:

- Riadiaci tím zabezpečil spracovanie finančnej časti vo forme Finančného rámca pre realizáciu PHSR (Formulár č. F 6 - Finančný rámec pre realizáciu PHSR) a indikatívny finančný plán PHSR (Formulár č. F 5 - Indikatívny rozpočet – sumarizácia).
- Externý konzultant vypracoval návrhy hodnotiacich tabuliek podľa troch oblastí, (Formulár č. F 2 – Hodnotiaca tabuľka pre výber projektov).
- Návrh finančnej časti sa prerokoval v pracovnej skupine a s partnermi.
- Schválený indikatívny rozpočet sa zapracuje do programového rozpočtu samosprávy a ďalších záväzných dokumentov.
- Riadiaci tím zabezpečil rozpracovanie Indikatívneho finančného plánu do akčných plánov.

6.1 Indikatívny finančný plán na celú realizáciu PHSR

Zdroje financovania realizácie PHSR je možné rozčleniť na dve základné kategórie:

Riadne zdroje finančného zabezpečenia

Verejné zdroje

- štátny rozpočet,
- štátne účelové fondy (Environmentálny fond, Štátny fond rozvoja bývania, Recyklačný fond),
- rozpočet vyšších územných celkov (VÚC),
- rozpočet obce.

Iné zdroje

- prostriedky fyzických osôb,
- prostriedky právnických osôb,
- úvery,
- príspevky medzinárodných organizácií,
- iné prostriedky.

Doplňkové zdroje finančného zabezpečenia

- finančné prostriedky z Európskej únie (programovacie obdobie 2014-2020)

6.2 Model viacdrojového financovania jednotlivých projektov

Financovanie jednotlivých projektov bude viacdrojové, pričom závisieť od aktuálnej finančnej situácie obce a aktuálnych potrieb. Financovanie sa opierať o zdroje obce, štátu, EÚ, VÚC a súkromné zdroje. Vyčíslenie jednotlivých zámerov bolo stanovené kvalifikovaných odhadom, prieskumom a taktiež sa vychádzalo z existujúcich výkazov výmer/rozpočtov projektantov. Finálne podoby budú súčasťou ŽoNFP a budú vychádzať najmä z procesu verejného obstarávania.

Formulár č. F 2 - Finančný rámec pre realizáciu PHSR pre potreby súhrnného prehľadu plánovaných projektov a aktivít je súčasťou príloh.

6.3 Systém hodnotenia a zaradovania projektov do financovania

Pri schvaľovaní financovania jednotlivých projektov je nutné prihliadať na ich dôležitosť a význam vo vzťahu k rozvoju obce. Najvyššiu prioritu majú projekty, ktoré vyplývajú priamo z legislatívy (SR, EÚ) a projekty riešiace havarijnú alebo mimoriadnu situáciu. Do kategórie s vysokou prioritou sú zaradené projekty s oporou vo VZN obce, projekty MAS a projekty s vydaným právoplatným stavebným povolením a ukončeným procesom verejného obstarávania. Strednú prioritu majú projekty, ktoré majú možnosť uchádzať sa o cudzie a doplnkové zdroje financovania (majú oporu v programovej štruktúre operačných programov a prioritných osí EŠIF). Do kategórie 4 a 5 spadajú projekty nachádzajúce sa vo fáze úvah (bez stavebného povolenia či ukončeného procesu VO).

Formulár F2 - Hodnotiaca tabuľka pre výber projektov (upravený pre potreby obce)

Kategória	Úroveň dôležitosti	Hodnotiace kritérium - Opis podmienok pre zaradenie do priority	Projekt
1	Najvyššia	a) Projekty vyplývajúce zo zákona a/alebo legislatívy EÚ b) Projekty riešiace havarijnú alebo mimoriadnu situáciu Splnená jedna z podmienok	
2	Vysoká	a) Projekty vyplývajúce a podporené v rámci VZN obce b) Projekty s právoplatným stavebným povolením a ukončeným VO c) Projekty MAS Splnená jedna z podmienok	
3	Stredná	Projekty, ktoré majú možnosť uchádzať sa o cudzie a doplnkové zdroje financovania	
4	Nízka	a) Projekty definované ako zábery / v štádiu úvah.	
5	Najnižšia	Ostatné	

Zdroj: vlastné spracovanie

7 ZÁVEREČNÁ ČASŤ

Formulár č. Z 1 - Schválenie PHSR

Schválenie PHSR	
Dokument	<p>Program hospodárskeho a sociálneho rozvoja obce Nová Ves nad Žitavou</p> <ul style="list-style-type: none"> – Program hospodárskeho a sociálneho rozvoja obce je strednodobý rozvojový dokument, ktorý je vypracovaný v súlade s cieľmi a prioritami ustanovenými v národnej stratégii a zohľadňuje ciele a priority ustanovené v programe hospodárskeho rozvoja a sociálneho rozvoja vyššieho územného celku, na území ktorého sa obec nachádza. Dokument je štruktúrovaný podľa Metodiky na vypracovanie Programu hospodárskeho a sociálneho rozvoja obce/obcí/VÚC (v zmysle novely Zákona NR SR č. 539/2008 Z. z. o podpore regionálneho rozvoja schválenej vládou SR 18. júna 2014).
Spracovanie	<ul style="list-style-type: none"> – Spracovanie PHSR bude vykonávať obec Nová Ves nad Žitavou v partnerstve s okolitými obcami združenými v mikroregiónu "Požitavie – Širočina", za účasti expertov z externého akademického prostredia. Zamestnanci univerzity budú koordinovať proces tvorby PHSR a zabezpečovať dodržiavanie metodických postupov. – Autorský kolektív: Ing. Tomáš Kozolka, zamestnanci katedry Regionalistiky a rozvoja vidieka SPU v Nitre – Obdobie spracovania – január 2014 – apríl 2016.
Prerokovanie	<ul style="list-style-type: none"> – Prerokovanie v orgánoch samosprávy (výbory, komisie, rada). – Verejné pripomienkovanie č. 1: 22.01.2015 – Verejné pripomienkovanie č. 2: 11.12.2015
Schválenie	<ul style="list-style-type: none"> – Návrh na uznesenie zastupiteľstva – obecné zastupiteľstvo schvaľuje PHSR obce Nová Ves nad Žitavou na roky 2016-2023.

Zdroj: vlastné spracovanie

8 PRÍLOHY

Zoznam tabuliek v prílohe

Súčasťou dokumentu sú nasledovné prílohy:

- Formulár č. Ú 9 – Ex post hodnotenie predchádzajúceho PHSR
- Formulár č. A 4 – Ex ante hodnotenie stavu projektovej pripravenosti
- Formulár č. A 7 Evidencia podnikateľských subjektov v okrese Zlaté Moravce a Nitra
- Formulár č. A 7b Evidencia podnikateľských subjektov
- Formulár č. P 2 – Tabuľka ukazovateľov výsledkov, dopadov
- Formulár č. F 6 - Finančný rámec realizácie PHSR

Formulár č. Ú 9 – Ex-post hodnotenie predchádzajúcej PHSR

Úspešnosť plnenia predchádzajúceho PHSR sa hodnotí na základe splnenia investičných zámerov v obci a taktiež cez monitorovacie indikátory:

Názov investície	Rok začatia	Rok ukončenia	Cena investície	Zdroj financovania
Zvýšenie atraktivity obce Nová Ves nad Žitavou vybudovaním viacúčelového ihriska	2010	2012	58 635,32 €	EPFRV + ŠR + VZ Pôdohospodárska platobná agentúra
Modernizácia šatní TJ AC NOVAN Nová Ves nad Žitavou	2012	2013	10 385,30 €	EPFRV + ŠR + VZ Pôdohospodárska platobná agentúra
Revitalizácia parku v obci Nová Ves nad Žitavou	2013	2014	32 561,27 €	EPFRV + ŠR + VZ Pôdohospodárska platobná agentúra
Zvýšenie energetickej efektívnosti - Obecný úrad a Dom kultúry Nová Ves nad Žitavou	2014	2015	10 103,71 €	EPFRV + ŠR + VZ Pôdohospodárska platobná agentúra
Revitalizácia parku v obci Nová Ves nad Žitavou - Chodník za kaštieľom	2014	2015	5 812,24 €	EPFRV + ŠR + VZ Pôdohospodárska platobná agentúra
Rekonštrukcia verejného osvetlenia v obci Nová Ves nad Žitavou	2015	2015	159 007,04 €	EFRR + ŠR + VZ SIEA
Revitalizácia obce Nová Ves nad Žitavou	2009	2011	573 695,98 €	ROP + ŠR + VZ
Zateplenie + výmena okien a dverí + celková rekonštrukcia MŠ	2010	2015	45 200,00 €	VZ + Slovenské elektrárne
Budovanie kanalizácie	2011	2012	484 000,00 €	Envirofond + VZ
Rekonštrukcia budovy ZŠ	2007	2015	61 400,00 €	Ministerstvo školstva + VZ

Rekonštrukcia telocvične	2013	2013	4 500,00 €	VZ
Rekonštrukcia školskej jedálne a školskej družiny	2013	2015	4 000,00 €	VZ
Výstavba a rekonštrukcia chodníkov	2007	2015	75 700,00 €	VZ + MF SR
Obnova parku	2010	2014	10 800,00 €	VZ + NSK
Rekonštrukcia a internetizácia obecnej knižnice	2010	2014	9 300,00 €	VZ
Rekonštrukcia a obnova veže a bývalej hasičskej zbrojnice, klubu dôchodcov	2009	2013	36 000,00 €	Ministerstvo pôdohospodárstva + VZ
Dokončenie výstavby dvoch bytoviek	2008	2008	697 072,00 €	MV + ŠFRB + VZ
Výstavba dvoch 8b.j.nájomných bytoviek	2013	2015	755 300,00 €	MDVaRR + ŠFRB + VZ
Vybudovanie 2 detských ihrísk	2009	2013	5 200,00 €	Program obnovy dediny + VZ
Vybudovanie kuchynských priestorov v areáli Domu kultúry	2009	2015	3 800,00 €	VZ
Rekonštrukcia domu smútku	2007	2014	8 000,00 €	VZ
Rekonštrukcie Ocú a Domu kultúry	2007	2015	27 500,00 €	VZ
Vypracovanie ÚPD	2010	2014	12 550,00 €	ŠR + VZ

Formulár č. A 4 - Ex-ante hodnotenie - stav projektovej pripravenosti

Názov investície	Plánovaný rok začatia	Plánovaný rok ukončenia	Cena investície	Projektová dokumentácia
Výstavba bytových domov	2016	2020	600.000	Plánovaná
Výstavba bytov pre seniorov	2016	2020	500.000	Plánovaná
Rekonštrukcia miestnych komunikácií	2016	2017	200.000	Plánovaná
Dobudovanie kanalizácie a ČOV	2016	2020	1.900.000	Pripravená
Rekonštrukcia historického parku	2016	2020	320.000	Čiastočne pripravená
Rekonštrukcia a zateplenie ZŠ + telocvične	2016	2020	280.000	Pripravená
Vybudovanie plôch pre IBV a sietí pre IBV	2016	2020	200.000	Plánovaná
Vybudovanie inžinierskych sietí pre novú bytovú výstavbu	2016	2020	100.000	Plánovaná
Vybudovanie zberného dvora	2016	2020	40.000	Pripravená
Rekonštrukcia miestneho rozhlasu	2016	2020	20.000	Plánovaná
Úprava verejných priestranstiev, výsadba zelene	2016	2020	40.000	Plánovaná
Revitalizácia areálov MŠ a ZŠ	2016	2020	20.000	Plánovaná
Riešenie dopravnej bezpečnosti obce – dopravný pasport + osadenie nových značiek a meračov rýchlosti	2016	2020	10.000	Pripravená
Rekonštrukcia a znižovanie energetickej náročnosti obecných budov	2016	2020	250.000	Čiastočne pripravená
Vybudovanie cyklotrás a vonkajších športovo relaxačných zón – fit parky pre mládež	2016	2020	30.000	Plánovaná
Podpora aktivít v zachovávaní ľudových zvykov založenie umeleckého súboru + materiálne vybavenie	2016	2020	7.000	Plánovaná

Vybudovanie autobusových prístreškov	2016	2020	10.000	Plánovaná
Výstavba miestneho trhoviska	2016	2020	9.000	Plánovaná
Podpora efektívnej separácie komunálneho odpadu v obci	2016	2020	50.000	Plánovaná
Revitalizácia cintorína a výstavba parkoviska pri cintoríne	2016	2020	27.000	Plánovaná
Rozšírenie kamerového systému v obci	2016	2020	10.000	Plánovaná
Zavádzanie efektívnych elektronických služieb poskytovaných na úrovni samosprávy	2016	2020	podľa potreby	Plánovaná

Formulár č. A 7 Evidencia najväčších podnikateľských subjektov v okrese Zlaté Moravce a Nitra

Obchodné meno	Počet zamestnancov	Adresa	Predmety podnikania
Matador Automotive Vráble, a.s.	500 – 999 zamestnancov	Staničná 1045 952 01 Vráble	Výroba ostatných dielov a príslušenstva pre motorové vozidlá
Kongsberg Automotive, s.r.o.	500 – 999 zamestnancov	Hlavná 48 952 01 Vráble	Výroba ostatných dielov a príslušenstva pre motorové vozidlá
Miba Steeltec, s.r.o.	250-499 zamestnancov	Hlavná 48 952 01 Vráble	Kovanie, lisovanie, razenie a valcovanie kovov; prášková metalurgia
ICU Medical Slovakia, s.r.o.	250-499 zamestnancov	Hlavná 1796/60 952 01 Vráble	Výroba lekárskeho a dentálneho nástroja a potrieb
Foxconn Slovakia spol. s r. o.	500-999 zamestnancov	Dolné hony 29 949 01 Nitra	Výroba spotrebnej elektroniky
ARRIVA NITRA a. s.	250-499 zamestnancov	Štúrova 40/72 949 01 Nitra	Mestská alebo prímestská osobná pozemná doprava
Secop, s.r.o. Zlaté Moravce	500-999 zamestnancov	Továrenská 3045 953 01 Zlaté Moravce	Výroba iných čerpadiel a kompresorov
ViOn, a.s. Zlaté Moravce	250-499 zamestnancov	Továrenská 2108/64 953 01 Zlaté Moravce	Výstavba ciest a diaľnic
Fenestra SK, s.r.o. Zlaté Moravce	100-149 zamestnancov	Priemyselná 17, 953 01 Zlaté Moravce	Výroba výrobkov z plastu pre stavebníctvo
Bauer Gear Motor Slovakia s.r.o.	250-499 zamestnancov	Továrenská 49 953 01 Zlaté Moravce	Výroba elektrických motorov, generátorov a transformátorov

Formulár č. A 7b - Evidencia podnikateľských subjektov v obci

Obchodné meno	Právna forma	Adresa	Predmety podnikania
AGRONATURAL družstvo Nová Ves - Slepčany	družstvo	Nová Ves nad Žitavou	poľnohospodárstvo a lesníctvo včítane predaja nespracovaných poľnohospodárskych a lesných výrobkov za účelom spracovania alebo ďalšieho predaja poľnohospodárstvo, poľovníctvo a súvisiace služby služby pre rastlinnú a živočíšnu výrobu bez veterinárnych služieb výroba ovocných a zeleninových výrobkov sprostredkovanie obchodu poľnohospodárskych základných surovín, živých zvierat, textilných surovín a polotovarov sprostredkovanie obchodu s potravinárskym tovarom veľkoobchod s obilím, osivom a krmivom veľkoobchod s potravinami, nápojmi a tabakom veľkoobchod s mäsom a mäsovými výrobkami veľkoobchod so zeleninou, ovocím a zemiakmi veľkoobchod so strojmi a technickými potrebami maloobchod s poľnohospodárskymi, výrobkami, zvieratami maloobchod so zmiešaným tovarom hlavne potravinami, nápojmi, tabakom maloobchod s rybami, kôrovcami a mäkkýšmi maloobchod s ovocím a zeleninou úprava a spracovanie mlieka - výroba mliečnych výrobkov prenájom poľnohospodárskych strojov a zariadení
AGROLIVA, spol. s r.o.	s.r.o.	Nová Ves nad Žitavou	Pestovanie poľnohospodárskych plodín Obchodná a sprostredkovateľská činnosť Výroba hroznového vína a muštu
ANVES, spol. s r.o.	s.r.o.	Nová Ves nad Žitavou	podnikanie v poľnohospodárskej a v lesnej výrobe vrátane predaja poľnohospodárskych a lesných výrobkov kúpa tovaru za účelom jeho predaja iným prevádzkovateľom živnosti (veľkoobchod v rozsahu voľných živností) kúpa tovaru za účelom jeho predaja konečnému spotrebiteľovi (maloobchod v rozsahu voľných živností) sprostredkovateľská činnosť poradenská a konzultačná činnosť v oblasti obchodu, ekonomiky a účtovníctva, organizácie a riadenia výroba mliečnych výrobkov a výrobkov z mlieka spracovanie mäsa a výroba mäsových výrobkov výroba potravín a nápojov výroba hroznového vína výroba výrobkov z plastov spracovanie ovocia a zeleniny prenájom nehnuteľností prenájom strojov a zariadení

BUST WINDOW s.r.o.	s.r.o.	Nová Ves nad Žitavou 387	kúpa tovaru na účely jeho predaja konečnému spotrebiteľovi (maloobchod) alebo iným sprostredkovateľom živnosti (veľkoobchod) dokončovacie stavebné práce pri realizácii exteriérov a interiérov sťahovacie služby montáž bezpečnostných dverí s menej ako 3 - bodovým uzamykacím mechanizmom nákladná cestná doprava vykonávaná vozidlami s celkovou hmotnosťou do 3,5 t vrátane prípojného vozidla sprostredkovateľská činnosť v oblasti obchodu
EnviPor spol. s r.o.	s.r.o.	Partizánska 411, Nová Ves nad Žitavou	sprostredkovateľská činnosť v oblasti výroby sprostredkovateľská činnosť v oblasti obchodu nákladná cestná doprava vykonávaná vozidlami s celkovou hmotnosťou do 3,5 t vrátane prípojného vozidla služby súvisiace s počítačovým spracovaním údajov administratívne služby činnosť podnikateľských, organizačných a ekonomických poradcov organizovanie kultúrnych a iných spoločenských podujatí vykonávanie mimoškolskej vzdelávacej činnosti podnikanie v oblasti nakladania s iným ako nebezpečným odpadom čistiace a upratovacie služby podnikanie v oblasti nakladania s nebezpečným odpadom činnosť vodohospodára
FORPLAST SK, spol. s r.o.	s.r.o.	Nová Ves nad Žitavou 71	kúpa tovaru za účelom jeho predaja iným prevádzkovateľom živnosti (veľkoobchod v rozsahu voľných živností) kúpa tovaru za účelom jeho predaja konečnému spotrebiteľovi (maloobchod v rozsahu voľných živností) sprostredkovateľská činnosť výroba výrobkov z plastov výroba výrobkov zo skla
G4 INVESTMENT s.r.o.	s.r.o.	Nová Ves nad Žitavou 263	Stavebná činnosť Nákladná cestná doprava Prenájom strojov a zariadení Obchodná a sprostredkovateľská činnosť Konzultačná a poradenská činnosť
mkglobal s.r.o.	s.r.o.	Nová Ves nad Žitavou 600	kúpa tovaru za účelom jeho predaja konečnému spotrebiteľovi (maloobchod) v rozsahu voľných živností kúpa tovaru za účelom jeho predaja iným prevádzkovateľom živnosti (veľkoobchod) v rozsahu voľných živností výmena a osadzovanie okien, osadzovanie parapetov bez úpravy stavebného otvoru nákladná cestná doprava vozidlami do celkovej hmotnosti 3,5 t vrátane prípojného vozidla malíarske a natieračské práce demolácie, búracie práce, príprava staveniska, terénne úpravy montáž okenného a dverového tesnenia montáž, rekonštrukcie, údržba elektrických zariadení kladenie dlažkových krytín (korok, PVC) suchou cestou a lepením podnikateľské poradenstvo v oblasti obchodu v rozsahu voľnej živnosti reklamné činnosti poradenská služba a dodávanie programového vybavenia počítača (software)

Monetreal Group, s.r.o.	s.r.o.	Nová Ves nad Žitavou 73	kúpa tovaru na účely jeho predaja konečnému spotrebiteľovi (maloobchod) v rozsahu voľných živností kúpa tovaru na účely jeho predaja iným prevádzkovateľom živnosti (veľkoobchod) v rozsahu voľných živností sprostredkovanie obchodu v rozsahu voľnej živnosti poskytovanie úverov nebankovým spôsobom z vlastných zdrojov prenájom nehnuteľností zabezpečovanie služieb spojených so správou nehnuteľností automatizované spracovanie dát výskum trhu a verejnej mienky podnikateľské poradenstvo v rozsahu voľných živností reklamné a propagačné činnosti faktoring a forfaiting finančný leasing vedenie účtovníctva činnosť organizačných a ekonomických poradcov kancelárske a sekretárske služby (vrátane kopírovacích a rozmnožovacích prác) maloobchod mimo riadnej predajne komisionálny predaj
NOVAFRUIT Nová Ves nad Žitavou, spol. s r.o.	s.r.o.	Nová Ves nad Žitavou 412	poľnohospodárstvo a lesníctvo vrátane predaja nespracovaných poľnohospodárskych a lesných výrobkov za účelom spracovania alebo ďalšieho predaja sprostredkovateľská činnosť kúpa tovaru za účelom jeho predaja konečnému spotrebiteľovi (maloobchod v rozsahu voľných živností) kúpa tovaru za účelom jeho predaja iným prevádzkovateľom živnosti (veľkoobchod v rozsahu voľných živností) podnikateľské poradenstvo v oblasti poľnohospodárstva, obchodu a ovocinárstva výroba ovocných a zeleninových výrobkov predaj okrasných drevín
nv torax, s.r.o.	s.r.o.	Hviezdoslavova 629, Nová Ves nad Žitavou	výroba elektromotorov, rozvádzačov, káblov a batérií kúpa tovaru na účely jeho predaja konečnému spotrebiteľovi (maloobchod) alebo iným prevádzkovateľom živnosti (veľkoobchod) sprostredkovateľská činnosť v oblasti obchodu
O-D-S s.r.o.	s.r.o.	Nová Ves nad Žitavou 52	Stavebná činnosť výroba kovových konštrukcií podnikanie v oblasti nakladania s odpadmi Nákladná cestná doprava výroba a opravy poľnohospodárskych strojov údržba a oprava motorových vozidiel Obchodná činnosť

PROFINITY, s.r.o.	s.r.o.	Nová Ves nad Žitavou 73	<p>maloobchodná a veľkoobchodná činnosť v rozsahu voľných živností</p> <p>sprostredkovanie predaja, prenájmu a kúpy nehnuteľností (realitná činnosť)</p> <p>sprostredkovateľská činnosť v oblasti obchodu v rozsahu voľnej živnosti</p> <p>poskytovanie úverov zo zdrojov, na ktoré sa nevyžaduje povolenie banky</p> <p>poradenská činnosť v oblasti obchodu a služieb v rozsahu voľných živností</p> <p>podnikateľské poradenstvo v rozsahu voľných živností</p> <p>vedenie účtovníctva</p> <p>činnosť organizačných a ekonomických poradcov</p> <p>ubytovacie služby bez poskytovania pohostinských činností</p> <p>prenájom nehnuteľností spojený s poskytovaním iných než základných služieb spojených s prenájomom</p> <p>prenájom hnuťelných vecí</p>
ROKO TRANS, s.r.o.	s.r.o.	Nová Ves nad Žitavou 238	<p>kúpa tovaru za účelom jeho predaja konečnému spotrebiteľovi (maloobchod) v rozsahu voľných živností</p> <p>kúpa tovaru za účelom jeho predaja iným prevádzkovateľom živnosti (veľkoobchod) v rozsahu voľných živností</p> <p>podnikateľské poradenstvo v oblasti obchodu, výroby a služieb v rozsahu voľných živností</p> <p>sprostredkovateľská činnosť v oblasti obchodu v rozsahu voľnej živnosti</p> <p>reklamná a propagačná činnosť</p> <p>nákladná cestná doprava</p> <p>prenájom nehnuteľností, bytových a nebytových priestorov spojených s poskytovaním iných než základných služieb spojených s prenájomom</p> <p>upratovacie služby</p> <p>prenájom strojov a zariadení</p> <p>faktoring a forfaiting</p> <p>vedenie účtovnej evidencie</p> <p>činnosť ekonomických a účtovných poradcov</p> <p>organizovanie výstav a spoločenských podujatí</p> <p>organizovanie prednášok a školení</p> <p>skladovanie a uskladňovanie</p> <p>ubytovacie služby bez prevádzkovania pohostinských činností</p> <p>predaj nápojov na priamu konzumáciu</p> <p>predaj na priamu konzumáciu tepelne rýchlo upravovaných mäsových výrobkov a obvyklých príloh ako aj bezmäsitých jedál</p>
SAMONI s.r.o.	s.r.o.	Nová Ves nad Žitavou 155	<p>kúpa tovaru na účely jeho predaja konečnému spotrebiteľovi (maloobchod) alebo iným prevádzkovateľom živnosti (veľkoobchod)</p> <p>sprostredkovateľská činnosť v oblasti obchodu</p> <p>dokončovacie stavebné práce pri realizácii exteriérov a interiérov</p> <p>prípravné práce k realizácii stavby</p> <p>nákladná cestná doprava vykonávaná vozidlami s celkovou hmotnosťou do 3,5 t vrátane prípojného vozidla</p> <p>faktoring a forfaiting</p> <p>výroba jednoduchých výrobkov z kovu</p> <p>poskytovanie služieb v poľnohospodárstve a záhradníctve</p>

SERGIO SK s.r.o.	s.r.o.	Hlavná 271, Nová Ves nad Žitavou	kúpa tovaru na účely jeho predaja konečnému spotrebiteľovi (maloobchod) alebo iným prevádzkovateľom živnosti (veľkoobchod) sprostredkovateľská činnosť v oblasti obchodu sprostredkovateľská činnosť v oblasti služieb sprostredkovateľská činnosť v oblasti výroby pohostinská činnosť a výroba hotových jedál pre výdajne bez ubytovacích zariadení ubytovacie služby v ubytovacích zariadeniach s prevádzkovaním pohostinských činností v týchto zariadeniach počítačové služby prenájom hnuťelných vecí administratívne služby organizovanie kultúrnych a iných spoločenských podujatí vykonávanie mimoškolskej vzdelávacej činnosti reklamné a marketingové služby vydavateľská činnosť prieskum trhu a verejnej mienky výroba vizitiek a reklamného materiálu výroba pečiatok služby súvisiace s počítačovým spracovaním údajov
TRiZET, s.r.o.	s.r.o.	Nová Ves nad Žitavou 600	Kúpa tovaru na účely jeho predaja konečnému spotrebiteľovi (maloobchod) alebo iným prevádzkovateľom živnosti (veľkoobchod) Sprostredkovateľská činnosť v oblasti obchodu Sprostredkovateľská činnosť v oblasti služieb Sprostredkovateľská činnosť v oblasti výroby Prípravné práce k realizácii stavby Uskutočňovanie stavieb a ich zmien Dokončovacie stavebné práce pri realizácii exteriérov a interiérov Nákladná cestná doprava vykonávaná vozidlami s celkovou hmotnosťou do 3,5 t vrátane prípojného vozidla Skladovanie Baliace činnosti, manipulácia s tovarom Prenájom nehnuteľností spojený s poskytovaním iných než základných služieb spojených s prenájomom Prenájom hnuťelných vecí Činnosť podnikateľských, organizačných a ekonomických poradcov Správa registratúrnych záznamov bez trvalej dokumentárnej hodnoty
youRvision, s.r.o.	s.r.o.	Hlavná 540, Nová Ves nad Žitavou	reklamné a marketingové služby prieskum trhu a verejnej mienky počítačové služby služby súvisiace s počítačovým spracovaním údajov fotografické služby služby súvisiace s produkciou filmov alebo videozáznamov vydavateľská činnosť polygrafická výroba, sadzba a konečná úprava tlačovín organizovanie kultúrnych a iných spoločenských podujatí administratívne služby sprostredkovateľská činnosť v oblasti obchodu sprostredkovateľská činnosť v oblasti služieb kúpa tovaru na účely jeho predaja konečnému spotrebiteľovi (maloobchod) (veľkoobchod)

Vladimír Rác Sabatieli a syn	SZČO	95151 Nová Ves nad Žitavou 205	obchodná a sprostredkovateľská činnosť
Ing. Michal Mladý PROMIDY	SZČO	95151 Nová Ves nad Žitavou, Hviezdoslavova 48	stavebná činnosť, pozemné a inžinierske stavby, poradenstvo, sprostredkovateľská činnosť
Milan Sojka	SZČO	95151 Nová Ves nad Žitavou 224	prípravné práce na stavbu, maliarske a natieračské práce, obchodná a sprostredkovateľská činnosť
Luboš Kováč	SZČO	95151 Nová Ves nad Žitavou, 1.mája 484	stolárstvo, zámočnícke a zvaračské práce, montáž sadrokartónu, obchodná a sprostredkovateľská činnosť, nákladná cestná doprava, prenájom motorových vozidiel
Vladimír Uhrin	SZČO	95151 Nová Ves nad Žitavou 157	Výroba jednoduchých výrobkov z kovu, počítačové služby, oprava a údržba potrieb pre domácnosť, montáž, rekonštrukcie a údržba elektrických zariadení, obchodná činnosť
Ignác Bydlošák	SZČO	95151 Nová Ves nad Žitavou 167	pomocné stavebné práce, maliarske a natieračské práce, obchodná a sprostredkovateľská činnosť
Eva Molnárová GALÉRKA	SZČO	95151 Nová Ves nad Žitavou 11	oprava, výroba a predaj strieborných šperkov, výroba darčiek a upomienkových predmetov, výroba bižutérie, obchodná činnosť
Jaroslav Koprda - JK DREVAX	SZČO	95151 Nová Ves nad Žitavou 117	stolárska a tesárska výroba, obchodná a sprostredkovateľská činnosť, dokončovacie stavebné práce pri realizácii exteriérov a interiérov
František Školuda	SZČO	95151 Nová Ves nad Žitavou 266	oprava a údržba elektrických zariadení, konzultačná činnosť, obchodná činnosť
Radoslav Molnár R M STAV	SZČO	95151 Nová Ves nad Žitavou, Staničná 256	murárske práce, obkladačské práce, maliarske a natieračské práce, obchodná a sprostredkovateľská činnosť
Ing. Milan Kováč MK GLOBAL	SZČO	95151 Nová Ves nad Žitavou 319	montáž, oprava a údržba elektrických zariadení, výroba, inštalácia, opravy elektrických strojov a prístrojov, poskytovanie software, poradenské služby, výroba zariadení pre riadenie priemyselných procesov, výskum a vývoj oblasti elektrotechniky, projektovanie elektrických zariadení, výroba a servis kancelárskych strojov a počítačov
Ing. Maroš Štefák	SZČO	95151 Nová Ves nad Žitavou 73	chov exotických zvierat a vtáctva, prípravné práce pre stavbu, poradenské služby, automatizované , spracovanie dát, obchodná a sprostredkovateľská činnosť, reklamné a propagačné činnosti,

Ivan Šabík	SZČO	95151 Nová Ves nad Žitavou, Hlavná 208	sprostredkovateľská činnosť
Róbert Kováč	SZČO	95151 Nová Ves nad Žitavou 466	výroba a predaj plastových okien, dverí a doplnkov, obchodná a sprostredkovateľská činnosť
Mária Kováčová Galabová - KOVÁČ	SZČO	95151 Nová Ves nad Žitavou 66	manikúra, pedikúra a nechťový design, obchodná a sprostredkovateľská činnosť, predaj alko a nealko nápojov na priamu konzumáciu, reklamná činnosť, lektorská činnosť, upratovacie práce, stavebné práce
Marcel Janata	SZČO	95151 Nová Ves nad Žitavou 215	vykonávanie prác vo výškach horolezeckou technikou , maliarske a natieračské práce, obchodná a sprostredkovateľská činnosť, krajčírske a oprava odevov, stavebné práce, nákladná cestná doprava, neverejná osobná doprava, predaj alko a nealko nápojov a tepelne rýchlo upravovaných mäsových výrobkov a obvyklých príloh ako aj bezmäsitých jedál
Andrea Duchoňová KADERNÍCTVO AĎA	SZČO	95151 Nová Ves nad Žitavou 205	kadernícke služby, obchodná činnosť
Zuzana Feješová	SZČO	95151 Nová Ves nad Žitavou, Hlavná 540	podnikateľské poradenstvo, organizovanie kurzov a školení, obchodná a sprostredkovateľská činnosť
Ivan Raček	SZČO	95151 Nová Ves nad Žitavou 330	obchodná činnosť
Ján Frohlich	SZČO	95151 Nová Ves nad Žitavou, Hlavná 506	vykonávanie odbornej prípravy na úseku požiarnej ochrany, technik požiarnej ochrany, vypracovanie smerníc, spracovanie agendy pri pracovnom úraze v oblasti bezpečnosti práce, bezpečnostnotechnické služby, stavebné práce, maliarske a natieračské práce, výsadba a úprava zelene, predaj nápojov na priamu konzumáciu, obchodná a sprostredkovateľská činnosť
Veronika Lintnerová	SZČO	95151 Nová Ves nad Žitavou 215	obchodná činnosť, predaj nápojov na priamu konzumáciu, výroba vencov a dekoratívnych predmetov
Ivan Gajdošík - ARTEN	SZČO	95151 Nová Ves nad Žitavou 241	predaj alko a nealko nápojov na priamu konzumáciu, výroba a predaj teplej a studenej kuchyne, obchodná a sprostredkovateľská činnosť, reklamné činnosti
Jana Opálenská Fly Zone	SZČO	95151 Nová Ves nad Žitavou 444	prevádzkovanie fitnes centra, predaj nápojov na priamu konzumáciu, organizovanie kultúrnych a športových podujatí, obchodná a sprostredkovateľská činnosť

Róbert Kováč	SZČO	95151 Nová Ves nad Žitavou 282	vydávanie kníh, časopisov a iných periodických publikácií, sadzba a zhotovovanie tlačiarenských predlôh, poskytovanie software, školiťská a poradenská činnosť, reklamné činnosti, obchodná a sprostredkovateľská činnosť
Marián Vaško	SZČO	95151 Nová Ves nad Žitavou 102	stavebná činnosť, montáž, rekonštrukcia a údržba elektrických zariadení
Peter Vozár - PEMA GRAFIK	SZČO	95151 Nová Ves nad Žitavou, Sládkovičova 277	spracovanie údajov - grafické práce, služby súvisiace s databázami, poradenstvo, obchodná a sprostredkovateľská činnosť, nákladná cestná doprava,
Milan Pinteš	SZČO	95151 Nová Ves nad Žitavou, Nová Ves nad Žitavou 461	obkladanie stien a kladenie dlažkových krytín, maliarske a natieračské práce, montáž sadrokartónu
Erika Lúleyová	SZČO	95151 Nová Ves nad Žitavou 124	textilná výroba, obchodná činnosť
Juraj Juhás	SZČO	95151 Nová Ves nad Žitavou 366	výmena a osadzovanie okien, osadzovanie parapetov, príprava a vypracovanie technických návrhov, grafické a kresličské práce, administratívne práce, obchodná a sprostredkovateľská činnosť
Jana Kramárová KRAJANKA	SZČO	95151 Nová Ves nad Žitavou 355	aranžérske práce, upratovacie práce
Ján Šmondrk	SZČO	95151 Nová Ves nad Žitavou 215	služby traťového kormidelníka
Marcel Rapan	SZČO	95151 Nová Ves nad Žitavou 91	zváračské práce, stavebná činnosť, nákladná cestná doprava
Jozef Kudry	SZČO	95151 Nová Ves nad Žitavou 31	dokončovacie stavebné práce pri realizácii exteriérov a interiérov
Michaela Záhorská	SZČO	95151 Nová Ves nad Žitavou 212	masérské služby, poradenská a obchodná činnosť
Jozef Vnad	SZČO	95151 Nová Ves nad Žitavou 301	dokončovacie stavebné práce pri realizácii exteriérov a interiérov

Tomáš Fazekaš	SZČO	95151 Nová Ves nad Žitavou 389	stolárstvo
Juraj Záhorský	SZČO	95151 Nová Ves nad Žitavou 214	stavebné práce
Richard Kudry	SZČO	95151 Nová Ves nad Žitavou 31	dokončovacie stavebné práce pri realizácii exteriérov a interiérov
Michal Boťanský	SZČO	95151 Nová Ves nad Žitavou 421	sprostredkovateľská činnosť
Erika Janovcová AABE Design	SZČO	95151 Nová Ves nad Žitavou 297	organizovanie kultúrny a iných spoločenských podujatí, obchodná činnosť
Mgr. Eva Koprlová - Parketové štúdio AdMa	SZČO	95151 Nová Ves nad Žitavou 117	stavebné práce, obchodná činnosť
Milan Záhorský	SZČO	95151 Nová Ves nad Žitavou 192	zváračské práce
Dávid Černý	SZČO	95151 Nová Ves nad Žitavou 13	poskytovanie služby vedenia cudzieho motorového vozidla
Michal Mladý - PROJEKTOVANIE	SZČO	95151 Nová Ves nad Žitavou 48	vypracovanie dokumentácie a projektu stavebnej časti jednoduchých stavieb, drobných stavieb a zmien týchto stavieb
Júlia Müllerová SVADOBNÁ VÝZDOBA JÚLIA	SZČO	95151 Nová Ves nad Žitavou 337	organizovanie kultúrny a iných spoločenských podujatí, obchodná činnosť
Ľuboš Kováč	SZČO	95151 Nová Ves nad Žitavou 448	výkon špecializovaných činností v oblasti telesnej kultúry okrem horskej vodcovskej činnosti - tréner vo fitnes a kulturistike, stavebná činnosť
Lukáš Kováč	SZČO	95151 Nová Ves nad Žitavou 319	reklamné a marketingové služby, fotografické služby, počítačové služby, polygrafická výroba, sadzba a konečná úprava tlačovín,
Milan Omelina MILMAR	SZČO	95151 Nová Ves nad Žitavou 127	murárstvo

Jozef Bařina	SZČO	95151 Nová Ves nad Žitavou 572	prípravné práce k realizácii stavby
Ing. Lukáš Sládeček	SZČO	95151 Nová Ves nad Žitavou 118	projektovanie a konštruovanie elektrických zariadení, počítačové služby, obchodná a sprostredkovateľská činnosť
Lucia Kvapilová	SZČO	95151 Nová Ves nad Žitavou 566	výskum a vývoj v oblasti prírodných a technických vied, administratívne služby
Jozef Kudry	SZČO	95151 Nová Ves nad Žitavou, Obecný úrad 76	dokončovacie stavebné práce pri realizácii exteriérov a interiérov
Jana Paukeová AJRA	SZČO	95151 Nová Ves nad Žitavou 571	pedikúra, služby súvisiace so skrášľovaním tela, sprostredkovateľská činnosť
Veronika Bořanská	SZČO	95151 Nová Ves nad Žitavou 421	spostredkovateľská činnosť
Ing. Zdenko Pristach WINGS	SZČO	95151 Nová Ves nad Žitavou 267	nákladná cestná doprava, poskytovanie služby vedenia cudzieho motor. vozidla, kuriérske služby, obchodná činnosť a sprostredkovateľská činnosť

Formulár č. P 3 - Súhrnný prehľad projektových zámerov mesta/obce/obcí/VÚC

Názov investície	Plánovaný rok začatia	Plánovaný rok ukončenia	Cena investície	Projektová dokumentácia
Výstavba bytových domov	2016	2020	600.000	Plánovaná
Výstavba bytov pre seniorov	2016	2020	500.000	Plánovaná
Rekonštrukcia miestnych komunikácií	2016	2017	200.000	Plánovaná
Dobudovanie kanalizácie a ČOV	2016	2020	1.900.000	Pripravená
Rekonštrukcia historického parku, obnova vodného režimu	2016	2020	320.000	Čiastočne pripravená
Rekonštrukcia a zateplenie ZŠ + telocvične	2016	2020	280.000	Pripravená
Vybudovanie plôch pre IBV a sietí pre IBV	2016	2020	200.000	Plánovaná
Vybudovanie inžinierskych sietí pre novú bytovú výstavbu	2016	2020	100.000	Plánovaná
Vybudovanie zberného dvora – zber papiera, skla a plastov	2016	2020	40.000	Pripravená
Rekonštrukcia miestneho rozhlasu	2016	2020	20.000	Plánovaná
Úprava verejných priestranstiev, výsadba zelene	2016	2020	40.000	Plánovaná
Revitalizácia areálov MŠ a ZŠ	2016	2020	20.000	Plánovaná
Riešenie dopravnej bezpečnosti obce – dopravný pasport + osadenie nových značiek a meračov rýchlosti	2016	2020	10.000	Pripravená
Rekonštrukcia a znižovanie energetickej náročnosti obecných budov	2016	2020	250.000	Čiastočne pripravená
Vybudovanie cyklotrás a vonkajších športovo relaxačných zón, fit-parky pre mládež	2016	2020	30.000	Plánovaná

Podpora aktivít v zachovávaní ľudových zvykov, založenie umeleckého súboru + materiálne vybavenie	2016	2020	7.000	Plánovaná
Vybudovanie autobusových prístreškov	2016	2020	10.000	Plánovaná
Výstavba miestneho trhoviska	2016	2020	9.000	Plánovaná
Podpora efektívnej separácie komunálneho odpadu v obci	2016	2020	50.000	Plánovaná
Revitalizácia cintorína a výstavba parkoviska pri cintoríne	2016	2020	27.000	Plánovaná
Rozšírenie kamerového systému v obci	2016	2020	10.000	Plánovaná
Zavádzanie efektívnych elektronických služieb poskytovaných na úrovni samosprávy	2016	2020	podľa potreby	Plánovaná

Formulár č. F 6 - Finančný rámec realizácie PHSR

Názov projektu	Časový horizont	Predpokladané náklady v €	Zdroje financovania
Nová Ves nad Žitavou			
Výstavba bytových domov	2016 – 2020	600.000,00	MDVaRR SR + ŠFRB + VZ
Výstavba bytov pre seniorov	2016 – 2020	500.000,00	MDVaRR SR + ŠFRB + VZ
Rekonštrukcia miestnych komunikácií	2016 – 2017	200.000,00	IROP + vlastné zdroje
Dobudovanie kanalizácie a ČOV	2016 - 2020	1.900.000,00	IROP + Envirofond + VZ
Rekonštrukcia historického parku, obnova vodného režimu	2016 - 2020	320.000,00	MF + Envirofond + IROP + NSK + VZ
Rekonštrukcia a zateplenie ZŠ + telocvične	2016 - 2020	280.000,00	MF + ŠR + VZ
Vybudovanie plôch pre IBV a sietí pre IBV	2016 - 2020	200.000,00	MDVaRR + VZ
Vybudovanie inžinierskych sietí pre novú bytovú výstavbu	2016 - 2020	100.000,00	MDVaRR + VZ
Vybudovanie zberného dvora- zber papiera, skla a plastov	2016 - 2020	40.000,00	Envirofond + VZ
Rekonštrukcia miestneho rozhlasu	2016 - 2020	20.000,00	Úrad vlády + VZ
Úprava verejných priestranstiev, výsadba zelene	2016 - 2020	40.000,00	Nadácie + VZ
Revitalizácia areálov MŠ a ZŠ	2016 - 2020	20.000,00	MF SR + VZ
Riešenie dopravnej bezpečnosti v obci - (dopravný pasport , značky a merače rýchlosti)	2016 - 2020	10.000,00	VZ
Rekonštrukcia a znižovanie energetickej náročnosti obecných budov	2016 - 2020	250 .000,00	MF + EPFRV + ŠR + VZ (Program rozvoja vidieka SR 14 – 20)
Vybudovanie cyklotrás a vonkajších športovo-relaxačných zón, fit - parky pre mládež	2016 - 2020	30.000,00	EPFRV + ŠR + VZ (Program rozvoja vidieka SR 14 – 20)
Podpora aktivít v zachovávaní ľudových zvykov založenie umeleckého súboru + materiálne vybavenie	2016 - 2020	7.000,00	Nadácie + NSK + VZ

Názov projektu	Časový horizont	Predpokladané náklady v €	Zdroje financovania
Vybudovanie autobusových prístreškov	2016 - 2020	10.000,00	EPFRV + ŠR + VZ (Program rozvoja vidieka SR 14 – 20)
Výstavba miestneho trhoviska	2016 - 2020	9.000,00	Nadácie + VZ
Podpora efektívnej separácie komunálneho odpadu v obci	2016 - 2020	50.000,00	MŽP SR + EU + VZ
Revitalizácia cintorína a výstavba parkoviska pri cintoríne	2016 - 2020	27.000,00	MF + VZ
Rozšírenie kamerového systému v obci	2016 - 2020	10.000,00	MV + VZ + EÚ
Zavádzanie efektívnych elektronických služieb poskytovaných na úrovni samosprávy	2016 - 2020	podľa potreby	MV + VZ + EU