



**PROGRAM HOSPODÁRSKEHO A
SOCIÁLNEHO ROZVOJA OBCE
NA ROKY 2016 – 2022**




Ladomerská Vieska

Zadávatel':

obec Ladomerská Vieska

Dokument vznikol za podpory:



obce Ladomerská Vieska

a podpory

Občianskeho združenia **KRTKo**

Za množstvo užitočných a vzácných informácií, aktívnu spoluprácu pri analýzach, hodnotení súčasného stavu ako aj pri programovaní budúcnosti obce do roku 2022

d' a k u j e m e

starostovi, pracovníkom obecnému úradu, aktívnym podnikateľom, zástupcom občianskych iniciatív, spolkov, klubov, partnerom a všetkým zúčastneným obyvateľom, ktorí prejavili záujem a spolupracovali na tomto dokumente.

SCHVÁLENÉ Dňa:	Číslo uznesenia
Pečiatka a podpis	

Programovacie obdobie:

2016 – 2022

OBSAH

ANALYTICKÁ ČASŤ

1.	Úvod	4
1.1	Program rozvoja obce	4
1.2	Ciele a procesy programovania	5
1.3	Štruktúra programu	7
1.4	Úvodná charakteristika riešeného územia	8
1.5	Širšie územné väzby	9
2.	Analýza geografického a environmentálneho potenciálu	10
2.1	Prírodné pomery	10
2.1.1	Geologické pomery	10
2.1.2	Geomorfologické pomery	10
2.1.3	Klimatické pomery	10
2.1.4	Hydrologické pomery	10
2.1.5	Pôdne pomery	10
2.1.6	Rastlinstvo a živočíšstvo	11
2.1.7	Chránené územia	12
2.1.8	Životné prostredie	14
2.2	Súčasná krajinná štruktúra	15
2.	Analýza hospodárskych, sociálnych a kultúrnych zdrojov	16
2.3	Urbanistická štruktúra sídla	16
2.4	Kultúrno – historický potenciál	17
2.5	Demografická situácia	19
2.6	Technická infraštruktúra	23
2.7	Sociálna infraštruktúra – občianska vybavenosť a bývanie	25
2.8	Hospodárska základňa	28
2.9	Rekreácia a cestovný ruch	29
2.10	Trh práce	31
2.11	Ľudský potenciál	37
2.12	Rozvojové dokumenty (súladi s existujúcou dokumentáciou rozvoja)	39
2.13	Realizovaný rozvoj	48
2.14	Finančná analýza	49
3.	SWOT analýzy	51
3.1	Vnútorné SWOT analýzy	51
3.2	Vonkajšie SWOT analýzy	53
4.	Hodnotenie	56
4.1	Hlavné smery rozvoja obce (v širších súvislostiach)	56
5.	Problémová analýza	57
STRATEGICKÁ A PROGRAMOVÁ ČASŤ		58
1.	Strategický cieľ	59
2.	Špecifický cieľ č. 1, opatrenia a aktivity	60
3.	Špecifický cieľ č. 2, opatrenia a aktivity	66
4.	Špecifický cieľ č. 3, opatrenia a aktivity	75
2.	Inštitucionálne a organizačné zabezpečenie programu	82
2.1	Riadiaci orgán Programu rozvoja - PHSR	82
2.2	Hlavné zásady administratívy Programu rozvoja - PHSR	82
3.	Finančné zabezpečenie a harmonogram	83
4.	Monitoring	84
4.1	Systém monitorovania a hodnotenia plnenia programu – Príloha č. 3	84
4.2	Monitorovací orgán Programu rozvoja - PHSR	84
5	Časový harmonogram realizácie programu	84
5.1	Krátkodobé plánovanie do roku 2019	84
5.2	Plán investičných a neinvestičných zámerov obce 2016 – 2019 – príloha č. 1	85
INFORMOVANOSŤ A PUBLICITA		86
Prílohy k dokumentu		87
Použité materiály pre spracovanie programového dokumentu		87

ANALYTICKÁ ČASŤ

1. Úvod

1.1 Program rozvoja obce

Program hospodárskeho a sociálneho rozvoja obce (ďalej len PHSR) je rozvojový dokument, ktorý sa spracováva na regionálnej aj miestnej úrovni v súlade so **zákonom č. 539/2008 Z.z. o podpore regionálneho rozvoja a zákona č. 309/2014 Z.z. o podpore regionálneho rozvoja**. Program hospodárskeho a sociálneho rozvoja obce je vypracovaný podľa metodiky spracovanej v rámci Programu obnovy dediny „Programovanie trvaloudržateľného rozvoja vidieckych mikroregiónov“ ako spracovať strategický dokument programu hospodárskeho a sociálneho rozvoja združenia vidieckych obcí (autor: Ing.arch. Iveta Kavčáková a kol. - aktualizácia 2014).

Vypracovaním PHSR obce sa dosiahne zavedenie procesu strategického plánovania do života obce a zlepšenie zručností a schopností rozvojových aktivít, zvýši sa jej konkurencieschopnosť pri uchádzaní sa o podporu zo štrukturálnych fondov EÚ, obzvlášť v rámci operačných programov zameraných na budovanie miestnej infraštruktúry.

Program sa spracováva s vnútornými aj vonkajšími rozvojovými aktérmi, ktorí sa môžu rovnocenne zapojiť do programovacieho procesu a priamo počas tvorby dokumentu definujú problémy a predpoklady rozvoja tak, že výsledkom je spoločná dohoda a spokojnosť. Výsledkom tohto má byť kvalitný a uskutočniteľný dokument, ktorý má za sebou mobilizáciu vnútorných zdrojov, hmotných, finančných ale hlavne ľudských, ktoré sú nevyhnutnou súčasťou implementácie rozvojovej stratégie Programu.

Zákon č. 539/2008 Z.z. o podpore regionálneho rozvoja v znení neskorších predpisov

Zákon č. 309/2014 Z.z. o podpore regionálneho rozvoja §8 cit.

Citácia : §8 Program hospodárskeho a sociálneho rozvoja obce

(1) Program rozvoja obce je strednodobý rozvojový dokument, ktorý je vypracovaný v súlade s cieľmi a prioritami ustanovenými v národnej stratégii a zohľadňuje ciele a priority ustanovené v programe rozvoja vyššieho územného celku, na území ktorého sa obec nachádza, a je vypracovaný podľa záväznej časti územnoplánovacej dokumentácie obce.⁶⁾

(2) Vypracovanie programu rozvoja obce zabezpečuje obec pri uplatnení partnerstva.

(3) Program rozvoja obce vytvorený v rámci partnerstva pozostáva z

a) analytickej časti, ktorá obsahuje komplexné hodnotenie a analýzu východiskovej situácie obce, odhad jej budúceho vývoja, možné riziká a ohrozenia vo väzbe na existujúce stratégie a koncepcie a využívanie vnútorného potenciálu územia, jeho limitov a rozvoja, definovanie podmienok udržateľného rozvoja obce,

b) strategickej časti, ktorá obsahuje stratégiu rozvoja obce pri zohľadnení jej vnútorných špecifik a určí hlavné smery, priority a ciele rozvoja obce rešpektovaním princípov regionálnej politiky s cieľom dosiahnutia vyváženého udržateľného rozvoja územia,

c) programovej časti, ktorá obsahuje najmä zoznam opatrení a aktivít na zabezpečenie realizácie programu rozvoja obce,

d) realizačnej časti, ktorá je zameraná na popis postupov inštitucionálneho zabezpečenia formou partnerstva a organizačné zabezpečenie realizácie programu rozvoja obce, systém monitorovania a hodnotenia plnenia programu rozvoja obce s ustanovením merateľných ukazovateľov, vecný a časový harmonogram realizácie programu rozvoja obce formou akčných plánov, a

e) finančnej časti, ktorá obsahuje finančné zabezpečenie jednotlivých opatrení a aktivít, inštitucionálnej a organizačnej stránky realizácie programu rozvoja obce.

(4) Aktualizácia programu rozvoja obce sa vypracúva podľa potreby.

(5) Program rozvoja obce a jeho aktualizáciu schvaľuje obecné zastupiteľstvo.

(6) Schválenie programu rozvoja obce a príslušnej územnoplánovacej dokumentácie, ak jej spracovanie vyžaduje osobitný predpis,⁸⁾ je podmienkou na predloženie žiadosti obce o poskytnutie dotácie zo štátneho rozpočtu a z doplnkových zdrojov podľa § 4 ods. 2.

6) § 13 zákona č. 50/1976 Zb. o územnom plánovaní a stavebnom poriadku (stavebný zákon) v znení neskorších predpisov

8) Zákon č. 50/1976 Zb. v znení neskorších predpisov.

Pri programovaní hrá dôležitú rolu práve rozdiel medzi obcou s cca 100 obyvateľmi a menej a obcou s 2000 a viac obyvateľmi. Programovanie touto metódou zohľadňuje skutočnosť, že ide o obec s počtom obyvateľov 805 (ŠÚSR 31.12.2014), ktorá má odlišné postavenie ako väčšina obcí na Slovensku tým, že má pomerne silné ekonomické zázemie v priemyselnej zóne v úzkom kontakte na sociálnu vybavenosť blízkeho mesta Žiar nad Hronom. Napriek tomu ide o menšiu obec s podobnými nárokmi na rozvoj ako ktorákoľvek iná a preto nie je možné programovať rozvoj takejto vidieckej obce rovnako ako na úrovni miest. Sociálnymi a ekonomickými partnermi sú priamo obyvatelia obce a tí, ktorí na území obce podnikajú resp. tí, ktorých inštitúcie sa na území nachádzajú. V prípade obce Ladomerská Vieska je to cca do 100 podnikateľských subjektov s požiadavkami na špecifický rozvoj nielen v rámci výrobnéj zóny ale aj na technické, dopravné a sociálne vybavenie. Obec má síce lepšie príjmy do obecného rozpočtu ale aj tým aj väčšie požiadavky na jej rozvoj,

V prípade obce **Ladomerská Vieska** ide o tzv. "koncovú" obec s priaznivým dopravným prístupom vo vzťahu k lokalizácii významnejších ekonomických resp. sociálnych aktivít. Ladomerská Vieska má charakter obytnej obce s rozvinutou priemyselnou zónou. Program hospodárskeho rozvoja a sociálneho rozvoja obce je strednodobý rozvojový dokument, ktorý je vypracovaný v súlade s cieľmi a prioritami ustanovenými v národnej stratégii a zohľadňuje ciele priority ustanovené v programe hospodárskeho rozvoja a sociálneho rozvoja vyššieho územného celku, na území ktorého sa obec nachádza a je vypracovaný podľa záväznej časti územnoplánovacej dokumentácie obce. Vypracovanie programu hospodárskeho rozvoja a sociálneho rozvoja obce zabezpečuje obec pri uplatnení partnerstva. Program hospodárskeho rozvoja a sociálneho rozvoja obce pozostáva z analyticko-strategickej časti a programovej časti.

PHSR sa spracováva v súlade s územnoplánovacou dokumentáciou a existujúcimi rozvojovými dokumentmi v zmysle platnej legislatívy. Ako východiská pre definovanie jednotlivých častí PHSR boli aj:

1. Metodická príručka pre vypracovanie Programu hospodárskeho a sociálneho rozvoja obce, MVRR SR, návrh 2014
2. Príručka pre mikroregióny a obce na prípravu Programu hospodárskeho a sociálneho rozvoja (ENTERPLAN v spolupráci s VOKA, ARVI a BBSK)
3. Konceptia územného rozvoja Slovenska
4. Územný plán VÚC Banskobystrického kraja
5. PHSR Banskobystrického kraja 2015 -2023
6. Regionálny územný systém ekologickej stability okresu Žiar nad Hronom
7. Územný plán obce Ladomerská Vieska
8. Vlastivedný slovník obcí na Slovensku

1.2 Ciele a procesy programovania

Obec Ladomerská Vieska pristúpila k riešeniu programu obce z dôvodu stanovenia hlavných rozvojových cieľov do budúceho obdobia do roku 2021. Programovacie obdobie je nastavené v súlade s programovacím obdobím Národnej stratégie rozvoja SR vo väzbe na programovacie obdobie EÚ. Cieľom práce na programovaní stratégie rozvoja obce Ladomerská Vieska je stanovenie cieľového stavu obce v roku 2022 a programovanie krokov teda parciálnych cieľov, opatrení a aktivít na dosiahnutie tohto cieľa.

Programovanie prebiehalo na dvoch úrovniach.

-
1. **Zvnútra** – Plánovanie s verejnosťou v obci
Programovanie s Akčnou plánovacou skupinou
(zástupcovia partnerských a záujmových skupín a podnikateľskou sférou v obci)
 2. **Zvonku** - Pohľad a hodnotenie odborníka na riešené územie
(na krajinu, ekológiu, architektúru, dopravu, a iné) z hľadiska existujúcich
a potenciálnych zdrojov (prírodné, fyzické, duchovné, ľudské, a iné)
 3. **Dohoda** - Výsledkom programovacieho procesu je dohoda záujmových strán na spoločnej vízii a stratégii rozvoja.
-

Plánovanie s verejnosťou

Príležitosť vstupu do programovacieho procesu dostali všetci obyvatelia obce vrátane užívateľov územia obce, ktorí boli obcou vyzvaní zúčastniť sa procesu programovania. Účasť bola dobrovoľná a proces transparentný.

Informácia o príprave prác na Programe rozvoja obce bola zverejnená dňa 5.11. 2015 na web stránke obce www.ladomerska-vieska.sk a na verejnej tabuli tiež dňa 5.11. 2015. V rámci získavania verejnej mienky boli verejnosti poskytnuté 2 možnosti participácie na programovaní: 1. **Aktívne** - zúčastniť sa na programovaní a osobne prispieť k tvorbe stratégie rozvoja obce alebo **Pasívne** – prostredníctvom ankety, ktorá bola rozoslaná dňa 5.11. 2015 do domácností v obci Ladomerská Vieska. Uzávierka odosielania ankety bola do 30.11. 2015. Účasť verejnosti bola umožnená aj priebežne počas procesu možnosťou doručenia podnetov, návrhov a riešení na uvedený kontakt. Miestni podnikatelia mali príležitosť reagovať prostredníctvom dotazníka, ktorý im bol zaslaný. Návratnosť možno vyhodnotiť ako neuspokojivú, keďže z celkového počtu dospelých obyvateľov cca 680 sa v ankete vyjadrilo 31 obyvateľov čo predstavuje 4% návratnosť a dotazník zaslalo 14 podnikateľov.

Anketa pre občanov obsahovala 15 otázok a priestor na námety na zlepšenie života v obci. Za prioritné oblasti, ktorým by sa mala venovať pozornosť pri tvorbe stratégie rozvoja obce uviedli občania oblasti 1. oddych a šport, 2. vzhľad obce a krajiny, 3. služby a obchod. 60% respondentov považuje aktivity samosprávy v sociálnej oblasti za dostatočné. Najčastejšie spomenuté zariadenia, ktoré je potrebné v obci dobudovať sú obchod v časti „Sídliisko“, poštová prevádzka, denný stacionár, dom dôchodcov. Občania považujú za dôležité, aby obec investovala hlavne do prípravy stavebných pozemkov, skrášlenia obce a dobudovania technickej infraštruktúry. 80% respondentov považuje obec za čistú a bezpečnú, 74% opýtaných získava informácie o dianí v obci prostredníctvom obecného rozhlasu. 45% respondentov hodnotí rozvoj obce za posledných 6 rokov výborne. Odpady v obci triedi 100% opýtaných (za problémové považujú občania nákup lístkov na zber odpadu, ktoré prepadnú ak ich nevyužijú do konca kalendárneho roka).

Na 1. stretnutí občania a miestni aktéri prišli a hovorili o tom, čo je v obci slabou stránkou a čo navrhujú zmeniť, zrušiť a riešiť, ale aj o tom, čo je silnou stránkou, a čo navrhujú ponechať, obnoviť a rozvíjať. Súčasne sa zaoberali zamyslením sa nad tým, v čom vidia nové možnosti rozvoja, a v čom možné riziká. Takejto analýze problémov hovoríme aj **SWOT analýza** s verejnosťou. Stretnutie začalo želaniami občanov na otázku: „Aká by mala byť naša obec o 10-15 rokov?“. Želanie sa stalo dlhodobou víziou aj pre roky 2015 - 2020. Cieľom stretnutia boli diskusie o možnostiach a predpokladoch rozvoja obce a toho, čo obyvateľ, užívateľ, resp. návštevník od rozvoja očakáva.

Na 2. stretnutí občania a miestni aktéri programovali rozvoj obce do roku 2021. **Výsledkom práce s rozvojovými aktérmi a vyhodnotenia anketového prieskumu verejnej mienky boli priority rozvoja** obce Ladomerská Vieska podľa rozvoja oblastí ako: ľudia, bývanie, malé a stredné podnikanie, technická vybavenosť, sociálna starostlivosť, ŽP a iné.

Programovanie s Akčnou plánovacou skupinou

Z programovania sa na základe dobrovoľnosti a ochoty spolupracovať vytvorí skupina tzv. **aktívna verejnosť**, ktorá v obci definuje **víziu**, **SWOT analýzu** územia, jeho potenciál a predpoklady rozvoja, **plánuje a hodnotí priority rozvoja**.

Akčnú skupinu tvoria **aktívni občania, predstavitelia obce, záujmových skupín, podnikateľov, štátnej správy a odborníkov**, ktorých záujmy tvoria základ pre budúci rozvoj.

Súbežne s prácou s verejnosťou odborníci spracovali **Audit územia a zdrojov**, ktorý je zas akýmsi „**pohľadom zvonku**“. Ten hodnotí územie a existujúce zdroje (okrem územia sú to ľudia, príroda, stavby, história, a pod.) , porovnáva s vonkajším prostredím a zohľadňuje vyššie vstupy a požiadavky na územie obce.

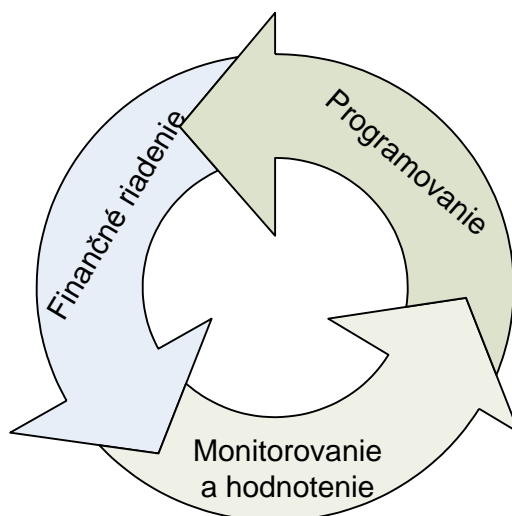
Akčná skupina porovnáva obidva pohľady, výsledkom čoho má byť jasná a presvedčivá **spoločná rozvojová stratégia**, teda odpoveď na otázku „**Čo chceme v rozvoji obce dosiahnuť a akým spôsobom**“ za obdobie 7 rokov a čo povedie všetkých k oživeniu a posilneniu a čo zaručí trvalodržateľný rozvoj. Práca všetkých zainteresovaných má byť spoločnou dohodou na strategických krokoch smerovaných k spoločnému cieľu.

1.3 Štruktúra programu

Analytická časť		Popis a hodnotenie		
		SWOT analýza		
		Smery rozvoja		
		Ciele a priority		Strategická časť
		Stratégia soc. ekon. rozvoja		
		Programovanie		
		Finančné zabezpečenie		
Implementácia		Riadenie programu		
		Monitoring		
		Organizačné zabezpečenie		

Strategické plánovanie podpory regionálneho rozvoja pozostáva z týchto troch hlavných procesov:

- programovanie
- finančné zabezpečenie
- monitorovanie a hodnotenie



1.4 Úvodná charakteristika riešeného územia

Región:	okres Žiar nad Hronom
Nadmorská výška:	270 m n.m.
Rozloha:	1134 ha 11,34 km ²
Počet obyvateľov:	805 (k 31.12.2014)
Hustota obyvateľstva:	70,99 obyvateľ(ov)/km ²
Prvá písomná zmienka:	1335
Štatistická územná jednotka:	599328 PSČ: 965 01
Adresa obecného úradu:	Ladomerská Vieska 132, 965 01 pošta Žiar nad Hronom
Webové sídlo:	http://www.ladomerska-vieska.sk

Obec Ladomerská Vieska leží vo východnej časti Žiarskej kotliny na ľavej strane rieky Hron na príadovcovom kuželi Chotárneho potoka. Zväčša odlesnený chotár na nive Hrona a na severozápadných svahoch Štiavnických vrchov tvoria treťohorné štrky, vo vyšších polohách pyroklastiká pyroxenických andezitov. Les (buk, hrab, menej dub) je len vo vyvýšenej juhovýchodnej časti. Prevládajú hnedé lesné a nívne pôdy. Nadmorská výška obce v jej strede je 270 m, v jej chotári je 240 - 755 m. Zdroj: Vlastivedný slovník obcí na Slovensku, 2. časť

Poloha obce v rámci Slovenska



Základná charakteristika obce Ladomerská Vieska

Tabuľka č. 1 a 2

Obec	id. číslo	okres	najnižšia nadm. výška	najvyššia nadm. výška
Ladomerská Vieska	00652119	Žiar nad Hronom	240	755

Zdroj: ŠÚSR k 31.12.2014

Obec	Kód ZUJ	Rozloha katastra v km ²	Počet obyvateľov v r. 2014	Hustota obyvateľstva v katastri: obyv./ km ²	Výročie prvej písomnej zmenky o obci v r. 2015
Ladomerská Vieska	599328	11,34	805	70,99	680

Zdroj: Obec 2015

1.5 Širšie územné väzby

Obec Ladomerská Vieska sa nachádza na strednom Slovensku, v bode definovanom matematicko-geografickými súradnicami: 48°34' s.z.š. a 18°52' v.z.d. Leží vo východnej časti Žiarskej kotliny na ľavej strane rieky Hron.

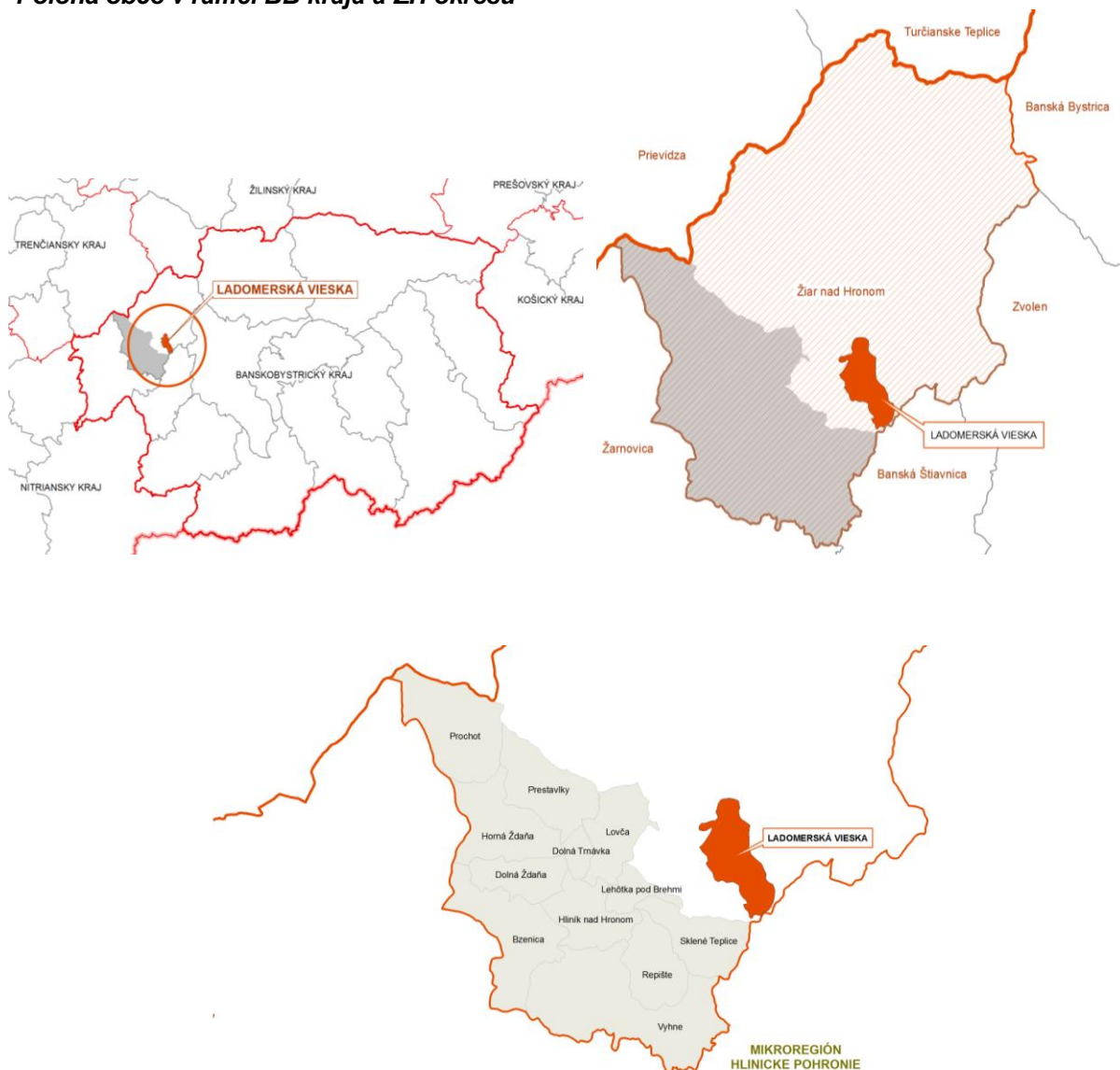
Obec leží v okrese Žiar nad Hronom. Najdlhšiu hranicu má obec s mestom Žiar nad Hronom. Len na južnej strane hraničí obec s obcou Močiar, ktorá je už súčasťou okresu Banská Štiavnica.

Obec Ladomerská Vieska leží južne od rozvojovej osi prvého stupňa nitriansko-pohronskej rozvojovej osi Trnava – Nitra - Žiar nad Hronom. Údolnou nivou rieky Hron prechádza rýchlostná cesta R1, ktorá je súčasťou európskej cesty E58 a E571. Súbežne s R1 vedie štátna cesta I. triedy I/65 spájajúca okresné mestá Nitrú a Martin cez Banskú Bystricu a železničná trať Nové Zámky – Zvolen, prepájajúca ŽSR s európskou železničnou sieťou. Zároveň je R1 možné spojenie okresu s letiskom Sliač. Obec je dopravne priaznivo napojená na uvedenú nadradenú dopravnú infraštruktúru. Prostredníctvom cesty I/65 je dopravne prístupné mesto Žiar nad Hronom (1,4 km), ktoré je centrom osídlenia tretej skupiny, prvej podskupiny (v zmysle Koncepcie územného rozvoja Slovenska).

Obec Ladomerská Vieska je koncovou obcou a skladá sa z dvoch častí Ladomer a Vieska, ktoré boli v minulosti samostatnými obcami.

Obec patrí od roku 1999 do mikroregiónu Hlinické Pohronie, ktorý zahŕňa katastrálne územia ďalších 14 obcí v okresoch Žiar nad Hronom (Bzenica, Dolná Trnávka, Dolná Ždaňa, Hliník nad Hronom, Horná Ždaňa, Lehôtka pod Brehmi, Lovča, Prestavky, Prochot, Sklené Teplice, Repište a Vyhne) a Banská Štiavnica (Podhorie, Močiar). Mikroregión Hlinické pohronie má vytvorenú družbu s českou obcou Neveklov a s nórsnym regiónom Rogaland.

Poloha obce v rámci BB kraja a ZH okresu



2. ANALÝZA GEOGRAFICKÉHO A ENVIRONMENTÁLNEHO POTENCIÁLU POPIS SÚČASNEJ SITUÁCIE

2.1 Prírodné pomery (v širších súvislostiach)

Obec sa nachádza v prostredí, ktoré má veľmi zaujímavé prírodné pomery. Žiarska kotlina, v ktorej sa obec nachádza je na západe ohraničená pohorím Vtáčnik, na severe a východe Kremnickými vrchmi a na juhu Štiavnickými vrchmi.

2.1.1. Geologické pomery

V zmysle regionálneho geologického členenia Západných Karpát (Mazúr, E., Lukniš, M., in Atlas krajiny SR, 2002) katastrálne územie obce Ladomerská Vieska je súčasťou Alpsko-himalájskej sústavy, Karpatskej podsústavy, provincie Západné Karpaty, subprovincie vnútorné Západné Karpaty, oblasti Slovenské Stredohorie a celku Žiarska kotlina.

Obec Ladomerská Vieska leží vo východnej časti Žiarskej kotliny na ľavej strane rieky Hron pri ľadovcovom kuželi Chotárneho potoka. Zväčša odlesnený chotár na nive Hrona a na severozápadných svahoch Štiavnických vrchov tvoria treťohorné štrky, vo vyšších polohách pyroklastiká pyroxenických andezitov.

2.1.2. Geomorfologické pomery

Z hľadiska geomorfologických jednotiek územie prináleží južnému okraju Žiarskej kotliny, ktorá patrí medzi vnútrokarpatské kotliny a má charakter intravulkanickej priekopovej prepadliny vklínenej medzi pohorie Vtáčnik, Štiavnické a Kremnické pohorie. Kotlina má hladko modelovaný, pahorkatinný reliéf. Voči okrajovým pohoriam je ohraničená tektonickozlomovými líniami, germanotybného charakteru. Medzi Zvolenom a Žiarom nad Hronom je vytvorené pomerne nízke údolie, vymodelované v príkrovoch vulkanických hornín s generálnym smerom na západ, čo podnietili zlomy V – Z smeru. Od Žiaru nad Hronom po Bukovinu tečie Hron južným okrajom Žiarskej kotliny v pomerne širokej aluviálnej nive, lemovanej po oboch stranách pleistocennými štrkovými terasami.

2.1.3. Klimatické pomery

Záujmové územie žiarskej kotliny leží v teplej klimatickej, mierne vlhkej oblasti s dlhým teplým letom, veľmi krátkym prechodným obdobím s mierne teplou jarou a jeseňou a s miernou prípadne krátkou chladnou zimou s krátkym trvaním snehovej prikrývky. Pre charakteristiku klimatických pomerov žiarskej kotliny boli použité údaje z Atlasu krajiny SR 2002 a Ročieniek klimatických pozorovaní SHMÚ 2000 – 20005. Žiarska kotlina leží v teplej klimatickej oblasti a patrí do teplého okrsku. Priemerná ročná teplota kotliny sa pohybuje od 7,1°C do 9,1°C. Najchladnejším mesiacom v roku býva január s priemernou mesačnou teplotou -2,5°C. Najteplejším mesiacom býva júl s priemernou mesačnou teplotou 20°C.

Priemerné ročné množstvo zrážok v oblasti Žiaru nad Hronom dosahuje okolo 700 mm. Najväčšie množstvo zrážok z dlhodobého merania pripadá na júl a minimálne zrážky spadnú vo februári. Veterné pomery sú v Žiarskej kotline výrazne ovplyvňované okolitými pohoriami. Najvýraznejšie je ovplyvnený smer vetra, ktorý je v danej oblasti východného a severozápadného smeru prúdenia. Časté sú v území dni s bezvetrím, ktoré spôsobujú zlé prevetrávanie doliny a vznik inverzií.

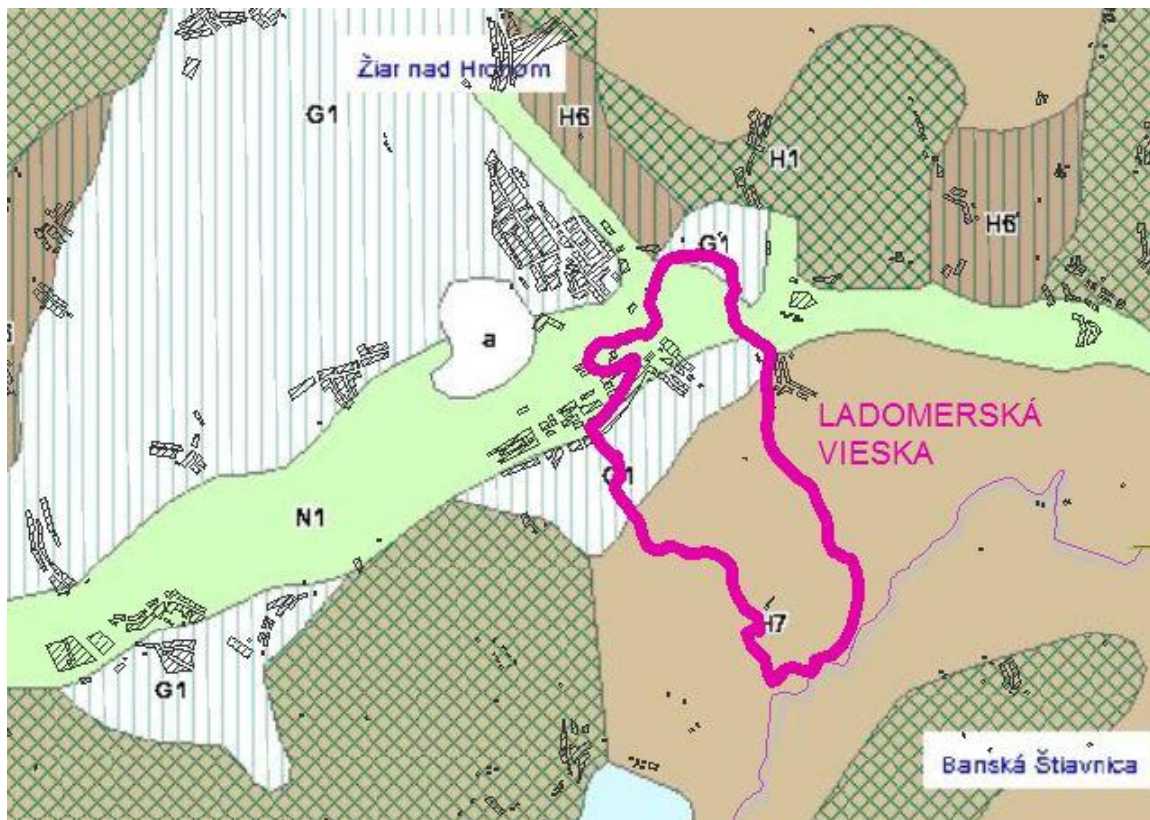
2.1.4. Hydrologické pomery

Riešené katastrálne územie sa nachádza v povodí rieky Hron, ktorá zberá všetky povrchové vody z priestoru. Cez kataster obce preteká potok Ladomer aj s bezmenným pravostranným prítokom. Spolu vtekajú do rieky Hron. Na území obce sa taktiež nachádza časť mŕtveho ramena Hrona.

2.1.5. Pôdne pomery

Z hľadiska pôdných typov sa v predmetnom území nachádzajú pôdy nívne so sprievodnými nívovými pôdami glejovými na nekarbonátových nívových sedimentoch ako aj hnedými a ilimerizovanými pôdami oglejenými so sprievodnými pseudoglejmi na sprašových hlinách, vulkanických horninách.

Pôdna mapa



Zdroj: Výskumný ústav pôdozvedectva a ochrany pôdy SR, 2015

H6 - kambizeme pseudoglejové nasýtené, sprievodne pseudogleje modálne a kultizemné, lokálne gleje; zo zvetralín rôznych hornín

H7 – kambizeme podzolové (kultizemné podzolové) a kambizeme modálne (kultizemné) kyslé

H1 - kambizeme modálne a kultizemné nasýtené až kyslé, sprievodne rankre a kambizeme pseudoglejové; zo stredne ťažkých až ľahších skeletnatých zvetralín nekarbonátových hornín

N1 – fluvizeme modálne (kultizemné)

G1 – pseudogleje modálne, kultizemné a luvizemné nasýtené až kyslé; zo sprašových hĺn a svahovín

2.1.6. Rastlinstvo a živočíšstvo

Rastlinstvo

Rastlinstvo je ovplyvnené najmä podnebím, geologickými podmienkami a ľudskými aktivitami. Celé územie bolo pôvodne pokryté bukovými lesmi. Potoky lemovali jelšiny a vrbiny. Po vstupe človeka do územia do bučín boli vtrúsené aj dubiny a hrabiny, vo vyšších polohách aj smrekové monokultúry. Vodné toky sprevádzajú brehovité porasty s jelšou sivou, jaseňom štíhlým, rôznymi druhmi vrb a topoľom osikovým. Porasty lúk a pasienkov tvoria najmä trávy traslica prostredná, tomka voňavá, kostrava lúčna, ovsík obyčajný, timotejka lúčna, psiarka lúčna a na pasienkoch psica tuhá a hrebienka obyčajná. Typicky lúčne druhy sú margaréta biela, ďatelina lúčna, skorocel kopijovitý, štiav kyslý, zvonček rozkladitý, klinček slzičkový. Na nekosené plochy nastupujú jednolište porasty ľubovníka škvrnitého. Častá je aj snežienka jarná. Vegetácia v nive Hrona sa považuje za najsevernejšiu teplomilnú vegetáciu.

Z hľadiska pôvodnosti sa v dotknutom území nachádzajú hlavne prirodzené lesy – s pôvodnou druhovou skladbou, nie však štruktúrou s prítomnosťou nepôvodných drevín. Z prirodzených lesov sú prítomné lesy dubovo-hrabové karpatské a dubové nátržníkové lesy. Tieto lesné biotopy možno v prípade dubovo-hrabových lesov karpatských označiť za bežné, avšak ohrozené výrubom a prevodom na monokultúry.

Živočíšstvo

Žiarska kotlina nemá osobitné zvieratstvo, ale vyskytujú sa tuskoro všetky druhy zvierat a vtáctva stredného Slovenska. Geologické podmienky, charakter klímy a aktivity človeka mali rozhodujúci vplyv na formovanie rastlinných biocenóz v území katastra. V lesných komplexoch okrem bežných vtákov žijú aj drobné cicavce ako plch šedý (lesný), veverica obyčajná a pod. Vyskytuje sa tu aj sviňa divá, jeleň

obyčajný a srnec hôrny, líška obyčajná, kuna lesná. V blízkosti vôd žijú obojživelníky ako skokan hnedý. Typickými predstaviteľmi v území sú hraboš poľný a zajac poľný. Z vtákov je typický škovránok obyčajný. Z plazov sa môže vyskytnúť vretenica obyčajná, jašterica obyčajná. Na vody je viazaná aj kačica divá. Na vody potokov je viazaná užovka obyčajná, drozd čvikotavý. V sídle a v jeho blízkosti žijú myš domová, potkan obyčajný. V záhradách možno stretnúť aj ježa východoeurópskeho. Samozrejme sú lastovičky, škorec obyčajný žltouchvost hôrny, rôzne druhy sýkoriek, stehlíky drozdy a hrdličky záhradné. Osobitnú pozornosť si zaslúži chov a lov rýb v mŕtvom ramene rieky Hrona, v ktorom od roku 1960 je zriadený rybník. Hlavné chovné ryby sú kapor, štika a zubáč. Žijú tu aj ondatry, vydry, divé kačice, divé sliepky a z vtákov ešte Bukačmalý. Voda do rybníka priteká popod Hron z Lutilského potoka.

2.1.7. Chránené územia v katastrálnom území obce a jej okolí

Chránené územia – územná ochrana

V katastrálnom území obce Ladomerská Vieska nie sú vyhlásené žiadne chránené územia. Do územia katastra obce zasahuje ochranné pásmo chránenej krajiny Štiavnické vrchy o výmere 11,34 km².

Maloplošné chránené územia (MCHÚ):

Do katastra obce nezasahujú maloplošné chránené územia. V okolí katastra obce sa nachádza 5 MCHÚ.

Tabuľka č. 3: Zoznam chránených území v uvedených kategóriách v obci a okolí

Názov CHÚ	Kategória	Rozloha (m ²)	Rok vyhlásenia	Stupeň ochrany prírody	Dôvod ochrany
Zasahujúce do katastra obce					
-	-	-	-	-	-
V okolí obce					
Szaboóva skala	PR	118 900	1907	V.	Jedna z najstarších PR republiky Slovenskej. Vyhlásená je na ochranu komplexu ryolitových skál s morfológicky výrazným asi 50 m vysokým bralom a zriedkavou flórou i faunou na vedecko-výskumné, náučné a kultúrno-výchovné ciele.
Kapitulské Bralá	PP	369 900	1993	V.	Územie je vzácnym geol. fenoménom, poukazujúcim na nedokonale tekutú ryolitovú lávu. Výnimočný produkt neogénneho vulkanizmu s pestrými skal. a lesostep. biocenózami. Útvary sú výraznou krajinou dominantou vo vstupe do doliny do CHKO Štiavnické vrchy.
Bralce	PR	135 200	1965	V.	Územie predstavuje fyto geograficky i zoograficky významnú lokalitu s výskytom vzácných waldstejných trojlistov a ďalších pozoruhodných druhov rastlín i živočíchov v spoločenstvách reliktného charakteru, na kyslom vulkanickom podklade.
Kamenný Jarok	PR	651 000	1993	V.	Význam. geol.-geomorf. fenomén sop. pohorí s výskytom hornín takmer všetkých geol. období na malom území. Dokumentácia geol. stavby neovulkanitov str. Slovenska. Pestrosť foriem reliéfu a vegetácie. Jediný výskyt tisu v Štiavn. vrchoch a množstva orchideí.
Žakýlske pleso	PP	63 800	1986	V.	PP je vyhlásená na ochranu ojedinelého prírodného plesa v neovulkanitoch na vedeckovýskumné, náučné a kultúrno-výchovné ciele.

Zdroj: enviroportal.sk 2015

NPP – Národná prírodná pamiatka
PP – Prírodná pamiatka

NPR – Národná prírodná rezervácia
CHKO – Chránená krajinná oblasť

PR – Prírodná rezervácia
CHA – Chránený areál

1. OSOBITNE CHRÁNENÉ ÚZEMIA – v národnej legislatíve:

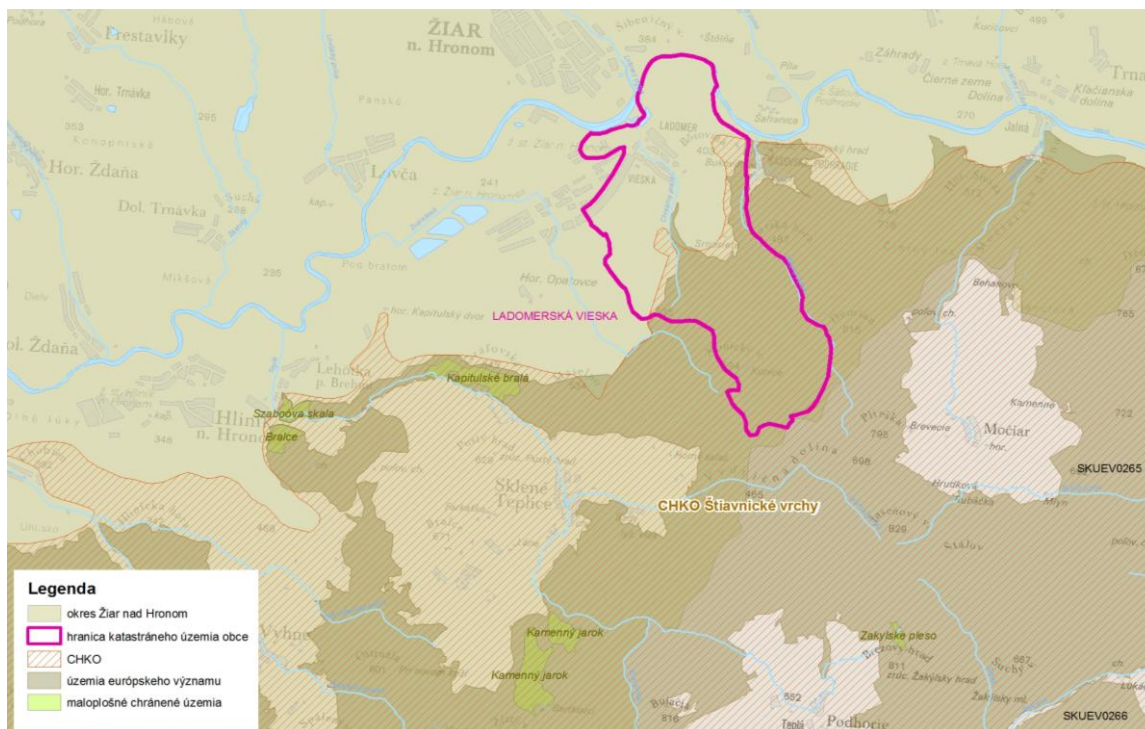
CHRÁNENÉ VTÁČIE ÚZEMIA

Podľa Národného zoznamu chránených vtáčích území, ktorý bol schválený vládou SR (9.7.2003) a spolu s národným zoznamom navrhovaných ÚEV bol 27.4.2004 zaslaný Európskej Komisii do Bruselu na posúdenie, sa na území obce Ladomerská Vieska nenachádza žiadne chránené vtáčie územie.

2. OSOBITNÉ ÚZEMIA OCHRANY- v národnej legislatíve:

ÚZEMIA EURÓPSKEHO VÝZNAMU

Národný zoznam území európskeho významu bol schválený vládou SR (17.3.2004) a spolu s národným zoznamom navrhovaných CHVÚ bol 27.4.2004 zaslaný Európskej Komisii do Bruselu. Následne vydalo MŽP SR 14.7.2004 Výnos č. 3/2004-5.1, ktorým sa zoznam navrhovaných ÚEV vydal s účinnosťou od 1.8.2004 (č.450/2004 Z. z.). Týmto sa považujú podľa zákona NR SR č.543/2002 Z. z. o ochrane prírody a krajiny navrhované územia európskeho významu uvedené v národnom zozname ustanovenom všeobecne záväzným právnym predpisom vydaným MŽP SR za chránené so stupňom ochrany uvedenom v národnom zozname.



Zdroj: Úrad geodézie a kartografie 2015, SOP SR

Územný systém ekologickej stability v rámci okresu Žiar nad Hronom

Regionálny územný systém ekologickej stability okresu Žiar nad Hronom hodnotí ekologickú stabilitu územia a navrhuje ekostabilizačné prvky a systém hospodárenia na lesnom a poľnohospodárskom pôdnom fonde s cieľom zlepšenia súčasného stavu.

Podľa ÚPN VÚC Banskobystrického kraja sa v riešenom území nenachádzajú žiadne plochy ÚSES nadregionálneho významu. Južne od riešeného územia preteká biokoridor nadregionálneho významu – rieka Hron.

Z prvkov siete ECONET sa v širšom okolí obce nachádza východne od katastra Jadrové územie národného významu Kremnické vrchy. Jeho hranica kopíruje hranicu navrhovanej CHKO Kremnické vrchy. Prvky ÚSES vytvárajú celoplošnú kostru systému, ktorý zabezpečuje ekologickú stabilitu územia a trvalo-udržateľný rozvoj vo vzťahu k prírodným danostiam krajiny. Okrem toho je hlavnou funkciou biocentier poskytovať priestor pre existenciu, rozmnožovanie a úkryt rastlinným a živočíšnym spoločenstvám, ktoré sú typické pre daný región. Hlavnou funkciou biokoridorov je umožňovať migráciu a výmenu genetických informácií rastlín a živočíchov. Z tohto dôvodu je dôležité všetky prvky ÚSES chrániť a zachovávať aj napriek tomu, že nie sú legislatívne chránené.

Priamo do katastra obce Ladomerská Vieska nezasahuje žiadny z prvkov ÚSES.

Tabuľka č. 4: Územia európskeho významu na území okresu Žiar nad Hronom

Bujačia lúka , Identifikačný kód: SKUEV0640	
Výmera	2,14 ha
Suť , Identifikačný kód: SKUEV0265	
Výmera	9 041,33 ha
Klokoč , Identifikačný kód: SKUEV0264	
Výmera	2 280,83 ha

Zdroj: www.sopsr.sk 2015

2.1.8. Životné prostredie

Riešené územie je ohrozené stresovými faktormi prírodnými a antropogénnymi. Z prírodných faktorov tu pôsobia povodne, zosuvy a erózie. Z antropogénnych faktorov tu pôsobia znečistenie ovzdušia, vôd a pôd, kontaminácia hlukom a prachom, poškodenie vegetácie, priemysel, poľnohospodárstvo, svetelné znečistenie, elektromagnetický smog a skládky.

Pôda

Svahové deformácie ani významnejšia aktívna erózna činnosť nebola v predmetnom území zistená. Z hľadiska stability je posudzované územie stabilné. Taktiež veterná erózia zásadne neovplyvňuje pôdny kryt a nevyžaduje si zvláštne opatrenia.

Z hľadiska prítomnosti škodlivín a rizikových látok sú pôdy v riešenom území kontaminované dlhodobým ukladaním znečisťujúcich látok (priemyselné emisie a ich spád do pôdy). Pôdy sú kontaminované rizikovými faktormi aj z aplikácie chemických prípravkov do pôdy (intenzívna rastlinná výroba ako aj lesné hospodárstvo - mechanické narušenie pôdneho krytu).

V štúdií Méres, Vozár (1998) boli na území Žiarskej kotliny vyhodnotené tieto kontaminované oblasti (vybrané tie, ktoré sa dotýkajú obce Ladomerská Vieska):

- ✓ niva Hrona – veľmi silná až kritická záťaž pôdy – najmä As, Pb, Zn, Cd, Cu a Hg,
- ✓ kataster Horné Opatovce – silná záťaž pôd antropogénnou kontamináciou fluóru (F), čo má čiastočný vplyv aj na kataster Ladomerskej Viesky ako susediaceho katastra.

Ovzdušie

Stav znečistenia ovzdušia je dlhodobo ovplyvňovaný množstvom emisií, ktorých hlavnými zdrojmi sú priemyselné podniky, tepelné elektrárne spaľujúce fosílnu palivá, domácnosti a prevádzka motorových vozidiel. Žiarska kotlina patrí medzi zraniteľné oblasti SR. V uplynulom desaťročí sa situácia zlepšila zmenou technológie výroby hliníka. Najväčším zdrojom znečistenia ovzdušia je dlhodobo Hliníkareň v Žiari nad Hronom. Podľa výsledkov meraní je najväčšie znečistenie ovzdušia fluórom a pôda je kontaminovaná prvkami: F, Sd, As, Pb, a Hg. Ladomerská Vieska sa nachádza mimo zraniteľného územia Žiarskej kotliny. (patria tam obce Bzenica, Dolná Trnávka, Dolná Ždaňa, Hliník nad Hronom, Lehôtka pod Brehmi, Lovča, Lutilla a Žiar nad Hronom).

Radónové riziko a žiarenie

Radónové riziko predstavuje prirodzenú rádioaktivitu hornín, ktorá je podmienená prítomnosťou prvkov K, U a Th, ktoré emitujú gama žiarenie a podmieňujú vonkajšie ožarovanie. Pri hodnotení radónového rizika v záujmovom území sme vychádzali z údajov Štúdie – radónový prieskum Žiarskej kotliny, regionálny geologický výskum (december 2003), ktorý vypracoval Geocomplex, a. s., Bratislava. Na základe tejto štúdie je na území obce Ladomerská Vieska je 95% referenčných plôch v nízkom radónovom riziku, 4,5% v strednom radónovom riziku.

Seizmicita územia

Podľa mapy seizmických oblastí na území SR (STN 73 0036) je predmetné územie zaradené do oblasti, kde možno očakávať otrasy do 8° podľa M.S.K. stupnice. V záujmovom území, ktoré sa nachádza na nive rieky Hron, neboli doteraz zistené žiadne znaky nestability územia v prirodzenom stave, preto je územie hodnotené ako stabilné.

Odpady

Obec Ladomerská Vieska nemá vo svojom katastrálnom území skládku odpadu a ani sa neuvažuje o jej zriadení. Obec má upravené nakladanie s komunálnym odpadom a drobnými stavebnými odpadmi, vznikajúcimi v obci. Všeobecne záväzným nariadením obce o nakladaní s komunálnym odpadom a drobným stavebným odpadom. Zber odpadov vznikajúcich na území obce vykonávajú Technické služby Žiar nad Hronom, ktoré sú zneškodňované na skládke odpadov, ktorý nie je nebezpečný v Horných Opatovciach. Zber nebezpečného odpadu od obyvateľov (autobatérie, monočlánky, žiarivky, farby, motorové oleje apod.) zabezpečuje obec prostredníctvom technických služieb zo Žiaru nad Hronom. Obec od roku 2012 rieši zber separovaných zložiek komunálneho odpadu prostredníctvom 5 ks stojísk, ktoré sú rovnomerne umiestnené v celom intraviláne obce. Likvidáciu biologicky rozložiteľného odpadu obec rieši prostredníctvom kompostérov (objem 720 l), ktoré od roku 2011 obec zabezpečila do každej domácnosti – celkom 250 ks.

Hlukové pomery z dopravy

V zmysle Nariadenia vlády SR č. 40/2002 Z. z. o ochrane zdravia pred hlukom a vibráciami najvyššie prípustné hodnoty hluku z dopravy vo vonkajších priestoroch v obytnom území ciest I. a II. triedy, zberných komunikácií sú povolené pre deň LA eq,p = 60 dB a v noci LA eq,p = 50 dB. Hlavná

dopravná záťaž v katastrálnom území je na ceste **I. triedy č. 65**, ktorá prechádza cez obec v smere Žiar nad Hronom – Kremnica – Martin.

2.2. Súčasná krajinná štruktúra (v širších súvislostiach)

Krajinnú štruktúru tvoria súbory prirodzených a človekom čiastočne alebo úplne pozmenených dynamických systémov. Pre naše potreby, pri komplexnom chápaní krajiny je to priestorové rozloženie a vzťahy medzi základnými /tiež komplexnými/ jednotkami krajiny a ich súbormi /geobiokomplexy, geobiocenózy, ekosystémy/. Súčasná krajinná štruktúra, t.j. priestorové rozmiestnenie jej prvkov nám poskytl rámcovú predstavu o ekologických predpokladoch územia so zreteľom na ich súčasné využívanie.

Súčasná organizácia krajiny katastrálneho územia je postavená na rešpektovaní krajinoekologických podmienok /potenciálu/ priestoru. Priestorové rozmiestnenie jednotlivých prvkov krajiny dôsledne vychádza z morfológického charakteru územia /hladko modelovaná vnútrokotlinová pahorkatina/, ich podiel zastúpenia v priestore /priestorová vyváženosť/ potvrdzuje tiež túto skutočnosť. Hoci možno krajinu katastrálneho územia komplexne charakterizovať ako poľnohospodársku s intenzívnym využívaním, napriek tomu spĺňa základné ekostabilizačné, krajnotvorné, v neposlednej miere aj estetické nároky. Mozaika priestorového rozmiestnenia štruktúrnych prvkov je postavená tak, aby nedochádzalo k nežiadúcim /negatívnym/ prejavom v krajine. Rozptýlená nelesná vegetácia v krajine túto skutočnosť umocňuje, jej súčasné priestorové rozmiestnenie sa môže chápať ako reálna kostra územného systému ekologickej stability. Negatívom v kvalitnej priestorovej organizácii štruktúrnych prvkov sú nevyužívané trvale trávne porasty /najmä v kontaktnej zóne lesnej krajiny s poľnohospodárskou/ s výrazným sukcesným procesom.

Komplexne však možno priestorovú organizáciu jednotlivých prvkov krajiny chápať ako kvalitnú, nevyžadujúcu výrazné priestorové /reorganizácia/ zmeny.

Tabuľka č. 5: Členenie pôdneho fondu v území

Obec	Poľnohospodárska pôda/ha	Lesná pôda/ha	Vodné plochy/ha	Zastavané plochy/ha	Ostatné plochy/ha	Spolu/ha
Ladomerská Vieska	189,7	771,4	2,6	133,4	36,6	1133,7
% vyjadrenie	16,8	68	0,2	11,8	3,2	100,00

Zdroj: ŠÚ SR 2015

Poľnohospodárstvo

Prevažnú väčšinu poľnohospodárskej pôdy tvoria trvalo trávnaté porasty necelých 55%. Záhrady sa viažu prevažne na sídelný útvar a ich rozsah je daný hustotou a charakterom sídelnej štruktúry, ktorá je pomerne malá. Vinice, chmeľnice a sady sa v tomto území nenachádzajú. Dané územie nepredstavuje vhodné podmienky pre takéto druh pozemkov.

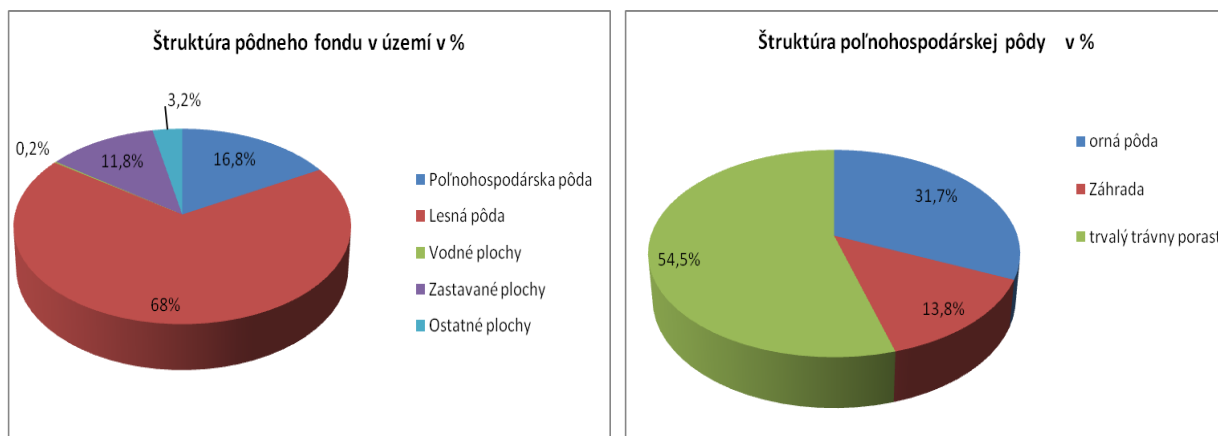
Extenzívne obhospodarované trvalé trávnaté porasty predstavujú prevažne bývalé lúky a pasienky so skupinami náletových drevín a krovín. Neobhospodarované trvalé trávnaté porasty rýchlo podliehajú sukcesii – zarastaniu drevinami, čím sa vytrácajú lúčne druhy rastlín a tieto plochy sa menia postupne na kroviny, lesokroviny až sukcesné lesíky. Následne pri pozemkových úpravách bývajú takéto zarastajúce trvalé trávnaté porasty začleňované do lesného pôdneho fondu.

Najdôležitejším faktorom limitujúcim činnosť v priestore katastrálneho územia sú záujmy ochrany prírody a krajiny, ktoré majú najdôležitejšiu váhu a zásadne a vo všeobecnosti ovplyvňujú aktivity spoločnosti v priestore katastra. Technické zásahy do poľnohospodárskeho pôdneho fondu – meliorácie /konkrétne odvodnenia/ prevedené v minulosti postupne strácajú účinnosť. V lesnom pôdnom fonde lesné plochy s funkciou ochrany – ochranné lesy plnia najmä funkciu pôdoochrannú a protieróznú.

Tabuľka č. 6: Štruktúra poľnohospodárskej pôdy

Názov KÚ	orná pôda (ha)	Záhrada (ha)	Trvalý trávny porast (ha)	Sad (ha)	Poľnohospodárska pôda spolu (ha)
Ladomerská Vieska	60,2	26,2	103,3	0	189,7
% vyjadrenie	31,7	13,8	54,5	0	100,00

Zdroj: ŠÚ SR 2015



2. ANALÝZA HOSPODÁRSKÝCH, SOCIÁLNYCH A KULTÚRNYCH ZDROJOV

2.3. Urbanistická štruktúra sídla (v širších súvislostiach)

Poloha a význam obce v rámci osídlenia:

Obec Ladomerská Vieska ako malé vidiecke sídlo v štruktúre osídlenia podľa ÚPN VÚC BB kraja je zaradené do nitriansko-pohronskej rozvojovej osi prvého stupňa Trnava – Nitra - Žiar nad Hronom s ustáleným počtom trvale žijúcich obyvateľov. V rámci územnosprávneho členenia patrí do okresu Žiar nad Hronom. Okresné sídlo je vzdialené od obce 4 km. Pozitívnym faktorom v rozvoji obce je väzba riešeného územia na nadradené systémy technickej infraštruktúry, ktorú zaisťujú v:

- dopravné riešenie** – Prípojnú dopravnú sieť obce na nadradenú sieť predstavuje cesta I. triedy č. 65 vedúca z Nitry do Martina, ktorá má medzinárodný význam ako diaľková severojužná tranzitná trasa. Táto nadväzuje na medzinárodnú cestu 77 (I/59). Katastrom prechádza taktiež cesta I/50 Prievidza – Žiar nad Hronom – Zvolen. V priestore Banská Bystrica – Zvolen je letisko Tri Duby (Sliač)
železničná trať celoštátneho významu Nové Zámky - Zvolen
- zásobovanie vodou** – obec je napojená na Pohronský skupinový vodovod a má vlastný vodojem. Iba časť „Sídliisko“ má vlastný zdroj vody patriaci spoločnosti Veolia. Kvalita vody v tejto časti obce nespĺňa chutové parametre.
- zásobovanie elektrickou energiou** – VVN/VN transformovňa a elektrorozvodňa v Žiari nad Hronom. Záujmovým územím prechádza tiež trasa nadradeného 400kV elektrovedenia č. 493 Horná Ždaňa - Sučany
- telekomunikáciách** - Územie obce patrí pod uzlový telefónny obvod Žiar nad Hronom. Kapacita telefónnej ústredne je vyhovujúca, vyhovujúce je aj internetové pripojenie a pokrytie signálu mobilných telefónnych operátorov.

Tabuľka č. 7: Prehľad vývoja osídlenia na území obce

Obec	Vznik obce	Výročie založenia obce v r. 2016
Ladomerská Vieska	1335	681

Obec Ladomerská Vieska je rozdelená na Viesku – Ladomer – Sídliisko – Laziny a Kemeničie. Popri starej – pôvodnej výstavby rodinných domov pribudli nové alebo viaceré rodiny si zrekonštruovali skôr postavené domy – vynovili ich čím okrem svojho zlepšenia bývania prispeli aj k skrášleniu obce. Z hľadiska urbanizmu a výstavby domov a bytov ucelený celok tvorí časť Sídliisko. Táto časť bola postavená v rokoch 1952-1953, kde sa od roku 1954 začalo žiť a bývať súčasne so Žiarskou hlinikárňou. Vtedajší stredný a vyšší manažment spúšťal fabriku ešte skôr pred vznikom samotného mesta Žiar nad Hronom.

Architektonické tvaroslovie nových objektov obytnej zástavby ale i objektom občianskej vybavenosti nekorešponduje s architektonickým tvaroslovím staršej zástavby regiónu. Objekty sú zastrešené rôznymi modifikáciami sedlovej alebo stanovnej strechy. V súčasnosti je pôvodný ráz obce narušený novou výstavbou. Architektúra novej zástavby je charakteristická prerastaním nových domov s väčším objemom medzi pôvodné prízemné domy. Nové domy sú väčšinou dvojpodlažné s využitím

podkroví na obytné účely. K zatraktívneniu obce chýba lepšia údržba verejných i súkromných priestranstiev, zazelenenie poľnohospodárskych dvorov a architektonické preriešenie niektorých objektov bytovej výstavby a občianskej vybavenosti.



Urbanistická koncepcia priestorového usporiadania obce vychádza z rešpektovania všetkých ochranných pásiem, prvkov územného systému ekologickej stability (ÚSES), z existujúceho stavu zástavby a dopravného systému, terénnych podmienok a orientácii k svetovým stranám.

Z demografického vývoja (z prirodzeného prírastku aj migračného tlaku) vyplýva úloha vyriešiť v návrhovom období plochy pre bývanie. Čiastočne sú plochy na bývanie riešené v zastavanom území na voľných parcelných prielukách a rekonštrukciou neobývaných domov.

Občianska vybavenosť je v súčasnom období sústredená v miestnej časti Vieska (budova obecného úradu, kostol) a v časti Ladomer (obchod a materská škola). Chýbajú však niektoré funkcie zodpovedajúce veľkosti obce. Jedná sa najmä o chýbajúce služby a zariadenia sociálnej infraštruktúry. V návrhovom období sa bude občianska vybavenosť vyvíjať aj na princípe ponuky a dopytu a bude úzko súvisieť s kúpyschopnosťou obyvateľov. V obci sú určité rezervy v disponibilite nevyužívaných, alebo čiastočne využívaných budov občianskej vybavenosti. Možnosti sú aj vo využití prízemí rodinných domov na obchody a služby formou rodinných firiem. Plochy športovo-rekreačné sú sústredené pri miestnej časti „Sídliisko“

2.4. Kultúrno-historický potenciál

Tabuľka č. 8: Druhové členenie kultúrnych pamiatok a ich počet

Obec	pamiatky architektúry	pamiatky archeológ.	historické pamiatky	historická zeleň	pamiatky ľud. staviteľstva	pamiatky techniky	výtvarné pamiatky	spolu
Ladomerská Vieska	2	-	-	-	-	-	1	3

Zdroj: Obec 2015

Intenzívnejší proces osídľovania na území žiarskej kotliny savšeobecne predpokladá pred 11. storočím. Údolie Hrona tvorilo dôležitú cestnú a vodnú spojnicu. Najstarší písomný záznam o Ladomerskom potoku (Radmera) je v listine z roku 1075. Obe obce sa vyvíjali ako dve samostatné obce. Predpokladá sa, že obec Ladomer (Ladomír), vznikla až po roku 1253. Prvý krát sa ako obec Vieska spomína v roku 1352. Kostol a fara sú doložené v rokoch 1332 – 1337. S polovice 17. storočia sa budoval v Ladomeri renesančný kaštieľ (majiteľ Žigmund Dóczy). 21. marca 1650 Ferdinand III. na žiadosť Gašpara Lippaya, listinou vydanou vo Viedni, udelil Ladomeru právo konať dva výročné trhy, čím ho povýšil na mestečko – OPPIDUM. V roku 1778 vo Vieske bola založená rímsko – katolícka škola

s vyučovacím jazykom slovenským. V období po 2. svetovej vojne v rokoch 1946 – 1961 sa v Ladomeri a Vieska postavilo 158 nových domov. Začiatkom 50. rokov sa na ľavom brehu rieky Hron, vytvára priestorovo rozsiahla priemyselná zóna s dominantným areálom hutného kombinátu ZSNP. Aj vďaka tejto skutočnosti v roku 1954 stavebný závod Hron postavil vo Vieske tzv. „pohotovostné sídlisko“ s kapacitou 64 bytov. Od 1. januára 1960 (do roku 1960 samostatné osady) Ladomer a Vieska boli spojené a vzniká obec LADOMERSKÁ VIESKA. 1. decembra 1971 bola i obec Ladomerská Vieska administratívne pripojená k mestu Žiar nad Hronom, čím nastáva v bytovej výstavbe útlm a demografický vývoj obce začal prudko klesať. Až 1. aprílom 1991 sa oficiálne obec Ladomerská Vieska stáva opäť samostatnou obcou. Obec Ladomerská Vieska vznikla v roku 1960 zlúčením Ladomeru a Viesky.

Prvá písomná zmienka o obci Ladomer sa datuje do roku 1075, kedy sa nazývala Radmera. Názvy obce sa postupne menili: z roku 1355 je písomne doložený názov Lodomar, z roku 1340 Lodamer, z roku 1476 Ladomir, z roku 1773 Ladomer, z roku 1920 Ladomír, Hladomer, z roku 1927 Ladomer. Po maďarsky sa obec nazývala Ladomér, Garamladomér.

Prvá písomná zmienka o obci Vieska sa datuje do roku 1332 (Sacerdos), kedy sa nazývala Omnium Sanctorum de Epati. Názvy obce sa postupne menili: z roku 1773 je písomne doložený názov Vieska. Po maďarsky sa obec nazývala Garammindszent.

Ladomer: V roku 1075 sa prvýkrát spomína potok Radmera pri metácii šúšolskeho majetku svätobeňadického opátstva. Obec je listinne doložená v roku 1335. Patrila hradnému panstvu Šášov, ktoré tu malo v roku 1340 svoje mýto a v roku 1564 sídlo privizora a komorského prefekta.

V roku 1601 mal Ladomer 25 domov a kúriu rodiny Liptayovcov, v roku 1720 16 daňovníkov, v roku 1828 41 domov a 266 obyvateľov. Za I. ČSR a tzv. slovenského štátu sa obyvatelia zaoberali poľnohospodárstvom, príležitostnými prácami a pracovali aj v lesoch. V roku 1957 bolo založené jednotné roľnícke družstvo (JRD).

Vieska: Vznikla na území šúšolskej oblasti na hranici majetku hronskobeňadického opátstva, v rokoch 1332 – 1337 sa spomína fara a kostol. Obec je doložená v roku 1352. Patrila opátstvu v Hronskom Beňadiku, pred rokom 1601 pripadla hradnému panstvu Šášov, po vymretí Dóczyovcov Banskej komore.

V roku 1601 mala Vieska školu a 23 domov, v roku 1720 krčmu a 15 daňovníkov, v roku 18J28 35 domov a 236 obyvateľov, ktorí obchodovali s ovocím a zeleninou v Kremnici. Za I. ČSR bol vývin podobný ako v Ladomeri.

Ladomerská Vieska: Zlúčené JRD prešlo do Štátneho majetku Žiar nad Hronom. Väčšina obyvateľov pracovala v priemyselných podnikoch v Žiari nad Hronom, v lesoch a v doprave.

Do roku 1960 obec patrila pod Tekovskú župu, okres Kremnica, kraj Banská Bystrica. Po roku 1960 patrila pod okres Žiar nad Hronom, kraj Stredoslovenský. V súčasnosti patrí pod okres Žiar nad Hronom, kraj Banskobystrický.

V obci sa nachádza rímsko-katolícky kostol Krista Kráľa, Mariánsky stĺp a renesančný kaštieľ. Všetky tri pamiatky sú zapísané v Ústrednom zozname pamiatkového fondu.

Tabuľka č. 9: Národné kultúrne pamiatky zapísané v Ústrednom zozname pamiatkového fondu

Obec	č.úzpľ	unifikovaný názov KP	vznik	sloh	dátum zápisu
Ladomerská Vieska	1246/1	kaštieľ	17. storočie	renesancia	15.5.1963
	2250/1	Mariánsky stĺp – socha na stĺpe	18. storočie	neskorý barok	17.9.1968
	1245/1	Rímsko-katolícky kostol Krista Kráľa	14. storočie	-	15.5.1963

Zdroj: KPU a Obec 2015

Tabuľka č. 10: Prehľad kultúrnych a historických zdrojov – hmotné zdroje, pamätihodnosti

Obec	Pamätihodnosť
Ladomerská Vieska	<ul style="list-style-type: none"> Kaštieľ z polovice 17. storočia v renesančnom slohu, upravený koncom 19. storočia v neobarokovom slohu Kaplnka z roku 1705 v neobarokovom slohu Mariánsky stĺp zo začiatku 18. storočia v barokovom slohu Kostol rímsko-katolícky zo 14. storočia v gotickom slohu, prestavaný v roku 1552 v renesančnom slohu, upravený v roku 1928, epitaf Ž. Dóczyho z roku 1647

Zdroj: Obec 2015

NEHMOTNÉ KULTÚRNE DEDIČSTVO:

Súčasťou kultúrneho dedičstva sú ľudové tradície, zvyky, pôvodné remeslá, etnografické prejavy (slovesná a hudobná kultúra, odev, nástroje, výrobky), folklórne slávnosti a expozície významných osobností.

Kultúra v súčasnej recesii spoločnosti prežíva vo veľmi skromných podmienkach z dôvodov nutnosti prvoradého riešenia základných sociálnych potrieb obyvateľov a minimalizácie výdavkov na kultúru. Markantne sa táto situácia prejavuje v podmienkach vidieka, kde sa programové voľby obmedzujú len na miestne ľudové a ochotnícke predstavenia a často iba na príležitostné spoločenské podujatia (svadby, hostiny, kary, a pod.). Významný posun nastal v posledných rokoch v organizovaní zaujímavých podujatí kultúrneho, spoločenského, aj športového významu.

Rodáci, významné osobnosti

Benignus Smrtník (? 1650 – 9. 9. 1710), náboženský spisovateľ

Július Plošic (1819 - 1899) zberateľ ľudových piesní, kňaz, publicista

Martin Húska (1849 – 1914) kňaz, ľudový spisovateľ

Karol Bielek - narodil sa 15.1.1857 v obci Lutiše pri Žiline, v regióne a meste pôsobil celých 55 rokov (niekdajšia Tekovská župa). Ako učiteľ – organista pôsobil 38 rokov v Lovčici-Trubíne, 10 rokov ako škôldozorca vo Svätom Kríži pri Hrone a učiteľ v Ladomeri, na inom dôchodku v Žarnovici do svojej smrti.

Ján Aleš Lačný - narodil sa 8.1.1960 v Kremnici. Do ZŠ chodil v Ladomerskej Vieske a v Žiari nad Hronom. V Banskej Bystrici absolvoval dvojročné nadstavbové štúdium – odbor výpočtová technika a spracovanie informácií. Od roku 1997 žil v Leviciach. Venoval sa literatúre pre dospelávajúcu mládež a bol aktívnym členom literárneho klubu DÚHA v Leviciach. Umrel 9.7.2008, napísal 2 knihy o Vieske.



2.5. Demografická situácia

Vývoj počtu obyvateľov

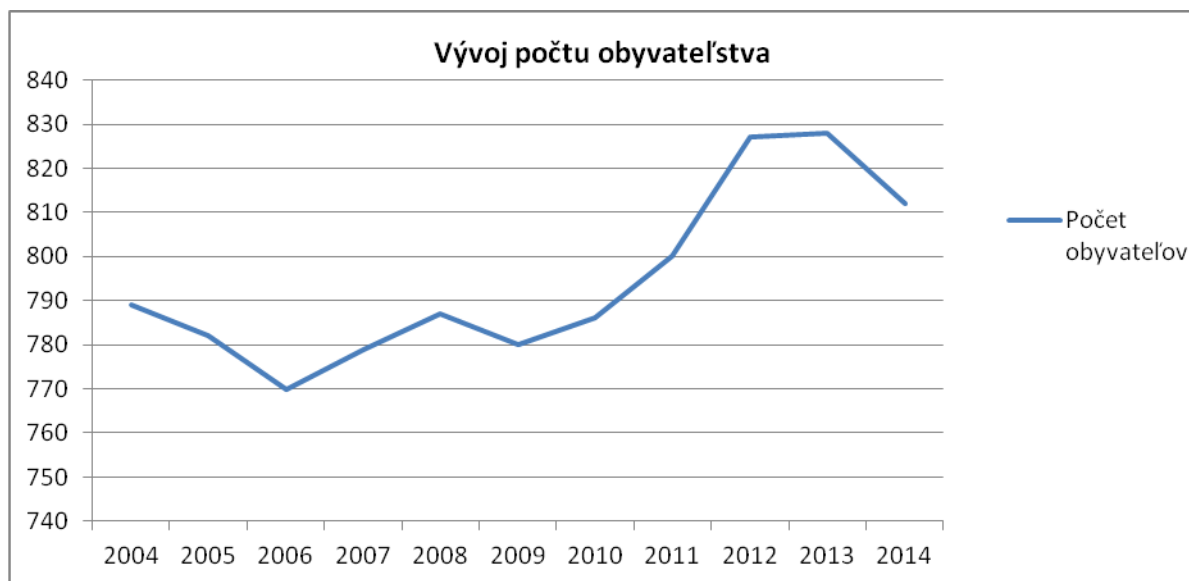
Celkovo možno konštatovať, že v obci Ladomerská Vieska v horizonte rokov 1997 – 2014 je počet obyvateľov ustálený ako znázorňuje aj nasledujúca tabuľka.

Tabuľka č. 11: Prehľad počtu obyvateľov v obci v rokoch 1997-2014

Obec/rok	1997	1998	1999	2000	2001	2002	2003	2004	2005
Ladomerská Vieska	792	801	806	796	786	780	789	782	770
Obec/rok	2006	2007	2008	2009	2010	2011	2012	2013	2014
Ladomerská Vieska	779	787	780	786	800	827	828	812	805

Zdroj: ŠÚ SR 2015

Graf - Vývoj počtu obyvateľov



Tabuľka č. 12: Vekové zloženie obyvateľstva k 31.12.2014

Vek ,Veková skupina, ukazovateľ	Obec Ladomerská Vieska	Vek ,Veková skupina, ukazovateľ	Obec Ladomerská Vieska
0-4	27	50-54	47
5-9	33	55-59	74
10-14	26	60-64	58
15-19	37	65-69	71
20-24	38	70-74	39
25-29	40	75-79	30
30-34	70	80-84	27
35-39	59	85-89	9
40-44	53	90-94	6
45-49	59	95 rokov a viac	2

Zdroj: ŠU SR 2015

Graf - Vekové zloženie obyvateľstva



Tabuľka č. 13: Pohyb obyvateľov 1997 – 2014 (celkový prírastok/úbytok obyvateľstva)

Obec/rok	1997	1998	1999	2000	2001	2002	2003	2004	2005
Ladomerská Vieska	-15	9	5	-10	-10	-6	9	-7	-12
Obec/rok	2006	2007	2008	2009	2010	2011	2012	2013	2014
Ladomerská Vieska	9	9	-7	6	14	0	1	-16	-7

Zdroj: ŠÚ SR 2015

Príčiny trendov v demografických pohyboch

Počet obyvateľov v období od roku 1997 do roku 2014 mierne kolíše od najnižšieho počtu 770 v roku 2005 po najvyšší počet 828 v roku 2012. V posledných rokoch sa demografická situácia javí ako stabilizovaná, prípadne mierne klesá. V obci nie sú vytvorené podmienky pre rozvoj hlavne individuálnej bytovej výstavby, obec nedisponuje vhodnými pozemkami. Preto sú hlavne mladí ľudia nútení odchádzať za bývaním do Žiaru nad Hronom a do okolitých obcí. Žiadosti o bývanie zatiaľ nie sú evidované. V časti Ladomer je zaznamenaný dopyt po bývaní v existujúcich domoch. Niektoré domy sú opustené a mladé rodiny prevažne z mesta a okolia kupujú cca 12-13 domov za účelom bývania. Záujem teda existuje, k čomu významne prispela aj obec dobudovaním vybavenosti obyvateľstvu, dopravnej, technickej a environmentálnej infraštruktúry, ktorá je takmer dobudovaná. Z hľadiska existencie dobrého základu vybavenosti obce vznikla aj požiadavka na nové lokality IBV pre dosiahnutie nárastu počtu obyvateľov.

Tabuľka č. 14: Priemerný vek, index starnutia* k 31.12.2014

Obec	Muži		Ženy		Spolu	
	Priemerný vek	Index starnutia	Priemerný vek	Index starnutia	Priemerný vek	Index starnutia
Ladomerská Vieska	44,36	168,89	47,05	263,41	45,72	213,95

Zdroj: ŠÚ SR 2015

*Index starnutia: Počet osôb v poproduktívnom veku k osobám v predproduktívnom veku.

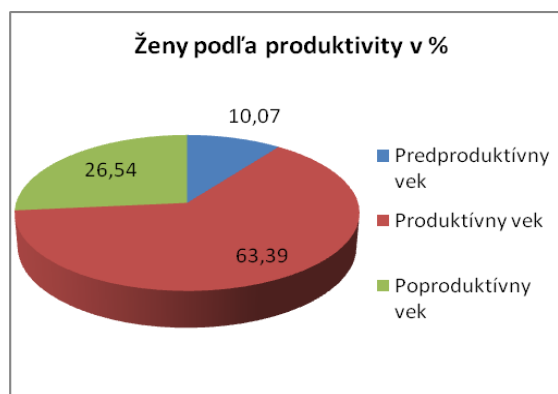
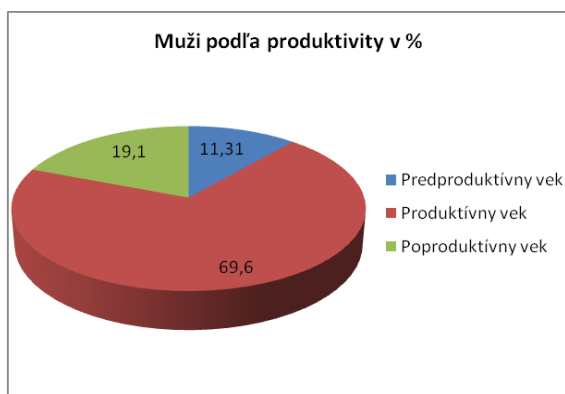
Index starnutia je výrazne vyšší ako je priemer na Slovensku (115,3%) za rok 2014. Celkový index starnutia v obci Ladomerská Vieska je 213,95.

Z hľadiska vekovej štruktúry je podiel obyvateľov v poproduktívnom veku hodnotou 22,86% vyššie oproti celoslovenskému priemeru, ktorý je 13,5%. V predproduktívnom veku je celoslovenský priemer 15,3% a obec má 10,68% a v produktívnom veku je celoslovenský priemer 71,1% a obec má 66,46%.

Tabuľka č. 15: Štruktúra populácie územia podľa produktivnosti k 31.12.2014

Obec/rok 2014	Predproduktívny vek		Produktívny vek		Poproduktívny vek		Počet obyvateľov	
	10,68		66,46		22,86		805	
	muži	ženy	muži	ženy	muži	ženy	muži	ženy
Ladomerská Vieska Vyjadrenie v %	11,31	10,07	69,60	63,39	19,10	26,54	398	407

Zdroj: ŠÚ SR 2015



Vzdelanostnú úroveň obyvateľov dokumentuje tabuľka č.13:

Tabuľka č. 16: **Najvyššie skončený stupeň vzdelania obyvateľstva, rok 2011**

Najvyššie dosiahnuté vzdelanie	Spolu	%
Základné	154	18,6
Učňovské (bez maturity)	120	14,5
Stredné odborné (bez maturity)	90	10,9
Úplné stredné učňovské (s maturitou)	40	4,8
Úplné stredné odborné (s maturitou)	190	23
Úplné stredné všeobecné	22	2,7
Vyššie odborné vzdelanie	8	1
Vysokoškolské bakalárske	17	2
Vysokoškolské magisterské, inžinierske, doktorské	60	7,3
Vysokoškolské doktorantské	4	0,5
Bez školského vzdelania	93	11,2
Nezistené	29	3,5
Úhrn	827	100,00

Zdroj: SOBD 2011

Najvyšší podiel z hľadiska najvyššieho dosiahnutého vzdelania má skupina s úplným stredným odborným vzdelaním s maturitou 23%.

Z hľadiska uplatnenia sa obyvateľstva na trhu práce má uvedená vzdelanostná štruktúra negatívny pomer. Záujem o vyššie vzdelanie je silne demotivovaný skutočnosťou, že stagnuje trh práce a v obci a jej okolí nie sú pracovné príležitosti, ktoré by takéto vzdelanie vyžadovali. Z hľadiska ďalšieho vývoja je potrebné v obci zvyšovať počet obyvateľov s úplným stredným vzdelaním, ako aj počet obyvateľov s vysokoškolským vzdelaním.

Vyššie 96% má obyvateľstvo obce slovenskú národnosť.

Z hľadiska vierovyznania dominantná časť obyvateľov sa hlási ku rímskokatolíckemu vierovyznaniu (78 %) a ďalšia skupina s významnejším zastúpením tvorí je skupina obyvateľstva bez vierovyznania (14%).

Tabuľka č. 17: **Národnostné a etnické zloženie obyvateľstva v obci, rok 2011**

Národnosť	slovenská	maďarská	rusínska	židovská	ukrajinská
Územie spolu: 827	798	0	0	0	0
Národnosť	poľská	nemecká	česká	rómska	ostatné, nezistené
Územie spolu: 827	0	0	4	0	25

Zdroj: SOBD 2011

Tabuľka č. 18: **Zloženie obyvateľstva – vierovyznanie v obci, rok 2011**

Rímsko-katolícka cirkev	Reformovaná kresťanská cirkev	Evanjelická cirkev augburs. vyznania	Evanjelická cirkev metodistická	Náboženská spoločnosť Jehovovi svedkovia	Novoapoštolická cirkev
645	1	7	3	1	-
Českoslov. husitská	Cirkev adventistov siedmeho dňa	iné	Bez vyznania	Nezistené	
-	4	3	117	46	

Zdroj: SOBD 2011

2.6. Technická infraštruktúra

Obec Ladomerská Vieska má vybudovanú kompetnú technickú infraštruktúru, je elektrifikovaná a aj plynofikovaná. Obyvatelia sú napojení na verejný vodovod. Obec má vybudovanú splaškovú kanalizáciu s vlastnou čističkou odpadových vôd. V obci je zabezpečené odvádzanie dažďovej vody prícestnými priekopami. Obec je pokrytá signálom mobilných sietí jednotlivých operátorov. Pripojenie na internetovú sieť je na dobrej úrovni. Obec disponuje analógovou telefónnou ústredňou.

Tabuľka č. 19: **Vybavenosť územia infraštruktúrou**

Obec	vodný zdroj	plyn	min. prameň	term. prameň	vodovod	kanalizácia splašková	ČOV	televíz. signál	digit. ústredňa	vykurovanie
Ladomerská Vieska	áno	áno	nie	nie	áno	áno	áno	áno	áno	TP – uhlie a drevo, plyn, EL

Zdroj: ÚPN obce Ladomerská Vieska 2007

Tabuľka č. 20: **Vyhlásené ochranné pásma vodárenských zdrojov v území**

Názov sídla	Názov vodného zdroja	Číslo rozhodnutia
Ladomerská Vieska	Rotunda	PLVH 1421/1978 z 28.3.1978
	Studňa VEOLIA a.s. PHO I. stupňa	nezistené
	Vydričný potok	PLVH 2436/88 z 22.9.1988

Zdroj: Obec 2015

Zásobovanie pitnou vodou

Obec je napojená na Pohronský skupinový vodovod. Vodojem, ktorý využíva v súčasnosti nepostačuje, je nutná jeho rekonštrukcia hlavne zväčšenie jeho kapacity. Vlastný zdroj nemá časť obce „Sídliisko“ je to len studňa, ktorá nevyhovuje hlavne chuťou vody. Je potrebné túto časť obce taktiež napojiť na Pohronský skupinový vodovod ako aj na obecnú kanalizáciu. Kvalita vody v časti Ladomer a Vieska je vyhovujúca. Potreba zlepšenia kvality pitnej vody je však v časti Sídliisko pre cca 64 domácností. Dôvodom je iný dodávateľ napojený na zdroje z Veolia.

Odvádzanie a čistenie odpadových vôd

V obci je vybudovaná obecná kanalizácia s ČOV. V blízkej budúcnosti je potrebné napojiť na obecnú kanalizáciu aj miestnu časť „Sídliisko“. Cca 270 domácností je napojených na verejnú kanalizáciu mimo cca 10-12, ktoré ešte nie sú. Stavebnotechnický stav je vyhovujúci, ide o nový a moderný stav z roku 1995 -1998 a 2014-2015. Čistiareň odpadových vôd je nová a vyhovujúca.

Odvádzanie povrchových vôd

Obec má vybudovanú čiastočnú dažďovú kanalizáciu. V niektorých častiach obce je potrebné jej dobudovanie, nakoľko dažďová voda zaplavuje pozemky a cesty (Ladomierka, „pri kostole“, „sídliisko“) Všetky komunikácie sú po rekonštrukcii a sú zabezpečené na odvádzanie dažďovej vody.

Ochrana pred povodňami

Realizovaná úprava Hrona zabezpečuje ochranu územia pred povodňami pri prietoku Q_{100} ročnej vody = $650,0 \text{ m}^3 \cdot \text{s}^{-1}$ s bezpečnosťou 0,60 m. V katastrálnom území Ladomerská Vieska, miestnej časti Ladomer Hron vybrežuje a zatápa poľnohospodársku pôdu. Plocha inundácie je cca 34,0 ha.

Podľa koncepcie ÚPD obce z roku 2005 sú hydrologické údaje prehodnotené a hodnota Q_{100} ročnej vody = $1000 \text{ m}^3 \cdot \text{s}^{-1}$. Z uvedeného je zrejmé, že je nutné prehodnotiť realizovanú úpravu Hrona v predmetnom úseku a adekvátne tomu navrhnúť prípadné technické opatrenia. Koncepcia ÚPD ďalej navrhuje hradenie strží a nešpecifikované pôdoochranné opatrenia v povodí pravostranného prítoku Chotárneho potoka, ale nerieši následky v prípade v súčasnosti sa vyskytujúcich extrémnych zrážok v malých povodiach – Chotárny potok, kanál Vieska. Chotárny potok je dlhodobo v správe Státnych lesov a je potrebné ho regulovať.

Zásobovanie elektrickou energiou

Obec je zásobovaná elektrickou energiou z 22 kV, napájací bod je v rozvodni 110/22 kV v Hornej Ždani, z ktorej vyúsťuje vzdušné vedenie č. 331. Z tejto vzdušnej linky sú odbočené 22 kV prípojky pre trafostanice 22/0,4 kV v obci Ladomerská Vieska.

V súčasnosti v jestvujúcich transformačných staniciach nie je žiadna výkonová rezerva. NN rozvod v obci je vybudovaný väčšinou vzdušnou sekundárnou sieťou na betónových stĺpoch, je technicky vyhovujúci, postupne rekonštruovaný a rozširovaný podľa nárokov spotrebiteľov elektrickej energie. Celkový súčasný výkon transformátorov v obci je 6000 kVA. Z celkového počtu 15 transformátorov pre obec slúžia 4 transformátory s výkonom 1600 kVA, ostatných 11 transformátorov na území obce s výkonom 4400 kVA slúži pre priemyselnú výrobu.

Verejné osvetlenie

Vonkajšie osvetlenie je riešené výbojkovými svietidlami osadenými na stĺpoch sekundárnej NN siete. Rozvod pre napájanie verejného osvetlenia je prevedený vodičmi AlFe6 16 mm², ktoré sú napojené zo skriň RVO pre ovládanie osvetlenia. V intraviláne je verejné osvetlenie zastaralé, technicky a ekonomicky nevyhovuje, V roku 2014 obec investovala do rekonštrukcie verejného osvetlenia v priemyselnej zóne.

Plynofikácia

Mesto Žiar nad Hornom a časť Ladomerská Vieska sú zásobované regulačnými stanicami: RS J. G. Tajovského 1200 2/1, RS SNP 3000 2/2, RS Partizánska 3000 2/2. Od regulačných staníc je vedená distribučná sieť s tlakovou úrovňou STL do 100 kPa a NTL do 2,1 kPa. Bilancia siete je cca 2607 M3/hod. pri počte odberných miest cca 7 187.

SPP – distribúcia, a.s. v programovom období 2014 – 2020 neeviduje ďalšie plánované zámery.

Telekomunikácie

Telefonizácia obce je zabezpečená z UTO Žiar nad Hronom. Obec nemá vlastný MTO. Telekomunikačné rozvody a účastnícke prípojky miestnej telefónnej siete sú čiastočne kabelizované, čiastočne sú vedené vzdušnými vedeniami. V súčasnosti nie sú preťažené. Popri ceste I/50 zo smeru Žiar nad Hronom z digitálnej ústredne je zemnou úložnou kabelážou vedený oblasťný optický kábel, ktorý na území obce Ladomerská Vieska pokračuje smerom západným popri ceste I/65.

V rámci pokrytia Slovenska signálom Verejnej rádiotelefónnej siete (VRS) je územie obce pokryté signálom v systéme GSM dostatočne. Na katastrálnom území obce v juhovýchodnej časti Ladomer je umiestnený prenosový pylon.

Zásobovanie teplom

Prevažujúci spôsob vykurovania obce je na tuhé palivo v kombinácii s plynom alebo elektrickou energiou. Najviac je využívaný kombinovaný spôsob vykurovania domácností. Nezanedbateľný podiel má vykurovanie a ohrev vody elektrickou energiou. Tepelná energia je používaná predovšetkým na vykurovanie objektov a prípravu teplej úžitkovej vody. Spotreba tepelnej energie je svojim charakterom sezónna. Počas trvania letného obdobia je jej denný odber relatívne rovnomerný s malými výkyvmi. Z neobnoviteľných zdrojov energie sa využíva hlavne palivové drevo.

Minerálne vody

Na území katastra sa nenachádzajú minerálne pramene.

Doprava

Cez obec Ladomerská Vieska prechádza dôležitá komunikácia:

Hlavná cesta I.tr. - I / 65, smerujúca z krajského mesta Nitry do Martina. Ide o dvojpruhovú obojsmernú komunikáciu s krajnicami s premenlivou šírkou (kat. S 11,5 / 80).

Trasovanie a výstavba dopravnej infraštruktúry v obci, vychádzajúca z prepravných požiadaviek jej obyvateľov a hospodárskych subjektov v nej žijúcich a činných, je podmienená miestnym územným členením a charakterom územia. Najvýraznejším trendom nielen v tunajšej doprave za uplynulé roky je výrazný rast individuálnej automobilovej dopravy na úkor verejnej osobnej dopravy.

Dostupnosť je dobrá z R1 z cesty I. tr. I/66. Z hľadiska dochádzky za prácou a do okresného a krajského mesta je poloha obce veľmi atraktívna.

Chodníky v priemyselnej zone sú v nevyhovujúcom stave a chodníky v obci boli nanovo vyudované k spokojnosti obyvateľov.

Tabuľka č. 21: **Stav dopravnej infraštruktúry**

Obec	MHD	Dĺžka miestnych komunikácií	Počet autobusových zastávok	Autobusové prístrešky	Vlak	Benzínová pumpa	Dĺžka chodníkov v obci
Ladomerská Vieska	SAD Zvolen	15,339 km	9	7	áno	3	3,5

Zdroj: Obec 2015

Súčasný stav komunikačnej siete

Dopravný systém riešeného územia zodpovedá charakteru koncovej obce.

Hromadná doprava

Vzhľadom na bezprostrednú blízkosť mesta Žiar nad Hronom majú k dispozícii obyvatelia Ladomerskej Viesky mestskú hromadnú dopravu mesta, ktorú zabezpečuje SAD Zvolen.

V obci sú umiestnené autobusové zastávky v počte 9 na zberných komunikáciách. Zastávky sú v prevažnej miere umiestnené na komunikáciách bez samostatných vybočovacích pruhov.

Železničná doprava

Mesto Žiar nad Hronom je na železničnú sieť SR napojené prostredníctvom železničnej trate celoštátneho významu Nové Zámky - Zvolen. Železničná stanica je situovaná priamo na k.ú. obce Ladomerská Vieska.

Statická doprava

Hlavné plochy statickej dopravy sú alokované v priestoroch pri budovách občianskej vybavenosti obce.

Vodná doprava

V riešenom území nie sú podmienky pre existenciu vodnej dopravy.

Letecká doprava

Najbližšie letisko je na Sliači vzdialené cca 25 km.

2.7. Sociálna infraštruktúra – občianska vybavenosť a bývanie

V nasledujúcich tabuľkách je poskytnutý prehľad o existencii základných aj doplnkových zariadení občianskej vybavenosti v obci. Ide o vybavenosť v oblasti technickej infraštruktúry, služieb, sociálnych služieb, zdravotníctva, školstva a športového vyžitia. Text „áno“ znamená existenciu daného zariadenia v obci (vzhľadom a meniaci sa stav sa neudáva počet zariadení).

V obci sa nachádza obecný úrad, obchod s potravinami a zmiešaným tovarom, a tiež aj pohostinstvo. V obci nie je poštová prevádzka, ktorú obyvatelia ako aj podnikateľské subjekty veľmi postrádajú.

V obci sa nachádza materská škola. Základná škola sa v obci nenachádza. Žiaci I. a II. stupňa navštevujú tieto zariadenia v okresnom meste Žiar nad Hronom. So spojmi deti nemajú problémy pretože cez obec zachádza MHD v čase kedy sa žiaci potrebujú dopraviť na vyučovanie. V Žiari nad Hronom sa nachádza aj stredné školstvo.

V časti obce Vieska sa nachádza rímsko-katolícky kostol, cintoríny sa nachádzajú v obidvoch častiach obce Ladomer a Vieska.

Domov sociálnych služieb pre dospelých mužov patrí BBSK a má klientov z celej SR. Funguje už od r. 1954. Spolupráca s obcou je nadštandardná. Ide o jeden z najaktívnejších subjektov, ktorý sa nachádza priamo v obci. Situovaný je medzi rodinnými domami a je v ňom umiestnených 50 klientov - dospelých mužov. Organizácia je zariadením sociálnych služieb zriadeným zriaďovateľom Banskobystrickým samosprávnym krajom, ako rozpočtová organizácia s vlastnou právnou subjektivitou. Rozvoz stravy pre sociálne odkázaných realizuje Červený kríž. Obec prispieva na stravu cca 18 obyvateľom a do roka im dovezu aj jeden mesiac zdarma v rámci príspevku obce.

Tabuľka č. 22: Sociálna infraštruktúra v obci

Obec	administratíva	pošta	obchod	espresso	pohostinstvo	kaderníctvo	kino
Ladomerská Vieska	Obecný úrad	nie	áno	nie	áno	áno	nie

Obec	lekár obvodný	lekár pediater	zubár	lekáreň	MŠ	ZŠ - 1. stupeň	ZŠ - 2. stupeň
Ladomerská Vieska	nie	nie	nie	nie	áno	nie	nie

Obec	kostol RKC	kaplnka modlitebňa	zvonica	kult. dom	knižnica	pamät. izba	rozhlas	dom smútku	cintorín
Ladomerská Vieska	áno	áno	nie	áno	nie	nie	áno	áno	áno

Obec	telocvičňa	kúpalisko	lyžiarsky vlek	futbalové ihrisko	vol/tenis ihrisko	klzisko
Ladomerská Vieska	nie	nie	nie	áno	áno	nie

Obec	verejne prístupný internet, miesto	www stránky obce	propagačný materiál	noviny	informačné strediská
Ladomerská Vieska	nie	áno	áno	áno	nie

Zdroj: Obec 2015

V súčasnosti sa v obci nachádza jedno predškolské zariadenie – materská školy, ktoré v súčasnosti navštevuje 20 detí. Budova materskej školy je zrekonštruovaná, deti majú k dispozícii detské ihrisko.

Tabuľka č. 23: Vývoj počtu detí v materskej škole

Názov obce /Rok sčítania	2012/13	2013/14	2014/15
Ladomerská Vieska	20	20	19

Zdroj: Obec 2015

Tabuľka č. 24: Náklady na prevádzku školských zariadení

Ukazovateľ/Rok	2012	2013	2014
Výdavky v Euro	40 180,00	43 903,00	52 275,00

Zdroj: Obec 2015

Tabuľka č. 25: Školstvo, sociálna pomoc - stav objektov a rozvojové zámery

Obec	Objekty s nevyhovujúcim stavebno – technickým stavom	Málo využívané objekty	Objekty s nepostačujúcou kapacitou	Vlastníctvo objektu/ prevádzkovateľ zariadenia
Ladomerská Vieska	-	-	-	-

Zdroj: Obec 2015

Tabuľka č. 26: Prehľad a popis inštitúcií pôsobiacich v území

Obec	Miestna úroveň	Regionálna úroveň	Národná úroveň
Ladomerská Vieska	Obecný úrad	-	-

Zdroj: Obec 2015

Tabuľka č. 27: Verejné a iné služby - situácia

Obec	Obchod a služby	Administratíva
Ladomerská Vieska	<ul style="list-style-type: none"> - 1 x predajňa potravín - 4 x pohostinské a reštauračné služby - 2 x penzióny - 1 motorest Ladomer - 1 motorest Pauze - 3x stavebniny - 1xkaderníctvo 	- Obecný úrad

Zdroj: Obec 2015

Tabuľka č. 28: Stav objektov verejných budov

Obec	Objekty s nevyhovujúcim stavebno – technickým stavom	Málo využívané objekty, služby	Objekty, služby s nepostačujúcou kapacitou	Vlasníctvo objektu/ prevádzkovateľ zariadenia
Ladomerská Vieska	Dom č. 114	-	-	obec
	Dom č. 201	-	-	obec
	Dom smútku	-	-	obec

Zdroj: Obec 2015

Tabuľka č. 29 : **Známe rozvojové zámery v oblasti verejných a iných služieb**

Obec	Známe rozvojové zámery	Vlastníctvo objektu
Ladomerská Vieska	<ul style="list-style-type: none"> Dom č. 114 – Spoločenský dom LV Rekonštrukcia MK Horný LADOMER Rekonštrukcia námestia v časti Sídliisko Výstavba amfiteátra v areáli športu Modernizácia Domu smútku 	obec

Zdroj: Obec 2015

Tabuľka č. 30: **Náklady na prevádzku verejných obecných zariadení**

Ukazovateľ/Rok	2012	2013	2014
Výdavky v Euro	43 371, 00	47 748,00	54 956,00

Zdroj: Obec 2015

Domový fond

Obyvateľstvo obce na bývanie využíva predovšetkým rodinné domy alebo budovy s jedným bytom. Najväčší rozvoj bytovej výstavby zaznamenala obec v rokoch 1946-1990. V obci je evidovaných celkom 233 domov, z toho bytových domov je v obci 16 s počtom bytov 75. Celkový počet obývaných domov v obci dosahuje 210, neobývaných domov 23. Na rekreáciu sa využíva jeden rodinný dom.

Tabuľka č. 31: **Prehľad domového fondu podľa obdobia výstavby**

Do roku 1945	1946-1990	1991-2000	2001 a neskôr
51	137	3	12

Zdroj: SOBD 2011

Tabuľka č. 32: **Prehľad domov**

Obec	Domov spolu	Trvale obývaných domov	Neobývané domy
Ladomerská Vieska	233	210	23

Zdroj: SOBD 2011

Tabuľka č. 33: **Prehľad bytového fondu - obývanosť**

Obec	Bytov spolu (vrátane bytov v RD)	Trvale obývaných bytov	Byty v rodinných domoch	Vlastné byty v bytových domoch	Iné
Ladomerská Vieska	301	274	183	75	10

Zdroj: SOBD 2011

Vzhľadom na zvyšujúce sa požiadavky občanov na výstavbu cca 84 rodinných domov a na byty v bytových domoch do roku 2025 bude potrebné postupné vytváranie podmienok pre výstavbu bytových a rodinných domov, v parcelných prielukách a na nových plochách. Podľa územného plánu obce sú to tieto lokality:

- ✓ disponibilné voľné pozemky - parcely v častiach Ladomer a Vieska v rámci zastavaného územia obce
- ✓ Ladomer – mimo zastavané územie v juhovýchodnej časti v návaznosti na areál uholných skladov až po poľnú cestu k vodojemu
- ✓ Vieska – mimo zastavané územie obce v lokalite nad futbalovým štadiónom výhľadová lokalita s dobrým predpokladom pre rozvoj obce do uceleného urbanizovaného útvaru.

Pre otvorenie nových lokalít na bývanie sú v obci dobré podmienky, pretože dostupnosť a možnosť napojenia na inžinierske siete je dobrá vrátane napojenia sa na pitnú vodu. Obec môže následne realizovať prístupové komunikácie a verejné osvetlenie. Podmienkou pre rozvoj takejto lokality bolo sprístupnenie pitnej vody od Šibeničného vrchu.



Kultúrny dom



Materská škola



Stará materská škola

2.8. Hospodárska základňa

V katastrálnom území mesta Žiar nad Hronom, a v katastrálnom území obce Ladomerská Vieska, na ľavom brehu rieky Hron sa od druhej polovice 20. storočia vytvárala priestorovo rozsiahla priemyselná zóna s dominantným areálom bývalého hutného kombinátu Z SNP. Vďaka týmto vytvoreným podmienkam dnes v obci pôsobí veľký počet podnikateľských subjektov, približne 50% je orientovaných na výrobu hliníka.

V obci žije cca 66 %, t.j. prevažná časť obyvateľov v produktívnom veku. Pracovné príležitosti sú vytvorené aj priamo v obci. Časť obyvateľov za prácou dochádza, prevažne do blízkeho Žiaru nad Hronom, Zvolena, Žarnovice.

Popri veľkom priemysle sa už v súčasnosti vytvára skupina malých a stredných podnikov a drobných živnostníkov, orientovaných predovšetkým na uspokojovanie potrieb vlastného regiónu. Ide o subjekty, ktoré pôsobia hlavne v oblasti služieb, ako aj v oblasti remesiel ako je obrábanie kovov, zámočníctvo, zväračstvo, výroba a hutnícke spracovanie kovov.

Priemyselná výroba má v obci silné zastúpenie. V obci sú zastúpené remeselné živnosti, menšie výrobné prevádzky na báze živnostenského podnikania a remeselných činností, prípadne miestne filiálne prevádzky ďalších podnikov sídliajich mimo okresu, nepresahujúce lokálny, nanajvýš regionálny význam.

Potravinárska výroba

Strojársky priemysel

Drevospracujúci priemysel.

Stavebný priemysel

Iný priemysel

Poľnohospodárstvo

Pôdny fond tvoria trvalé trávnaté porasty (55%), orná pôda (takmer 32%) a zvyšok záhrady. Zariadenia poľnohospodárskej výroby na území obce nie sú lokalizované. Poľnohospodársku pôdu obhospodaruje Poľnohospodárske družstvo Žiar nad Hronom a Poľnohospodárske družstvo Stará Kremnička.

Pôda je do veľkej miery zdevastovaná a znečistená. Polia sú zarastené trávou, mulčujú sa z dotácií štátu. PD Stará Kremnička tu hospodári s pôdou bez objektov. Na území obce hospodári aj pár včelárov a záhradkárov.

Tabuľka č. 34: Poľn. subjekty v prvovýrobe, hospodárske dvory, súkromne hospodáriaci roľníci v km²

Lokalita	subjekt	celková výmera PP	orná pôda	TTP	ošípané	hovädzí dobytok	ovce	počet zamest.
Ladomerská Vieska	PD Stará Kremnička	1 159 000	481 700	677 300	0	0	0	0

Zdroj: Obec 2015

Tabuľka č. 35: Súkromne hospodáriace subjekty v poľnohospodárstve

Meno	Sídlo	Právna forma	Predmet podnikania	Počet zamestnancov
PD Stará Kremnička	Stará Kremnička	Poľnohospodárske podielnícke družstvo	Poľnohospodárska výroba	0

Zdroj: Obec 2015

Tabuľka č. 36: Poľnohospodárske a výrobné objekty

Objekty/stavby	Podnikateľ, firma	Druh činnosti	Poznámka
-			

Zdroj: Obec 2015

Poľovníctvo a rybárstvo

Poľovnícka spoločnosť (PS) „HUBERT - Ladomerská Vieska“ bola založená v roku 2006. PS má 12 členov, 4 čakateľov na členstvo a jedného čestného člena. Členmi PS sú vo väčšine občania a rodáci Ladomerskej Viesky. V minulosti poľovníci, občania Ladomerskej Viesky, pôsobili v radoch členov **Poľovníckych združení Suť a Kolačina**. Činnosť PS riadi trojčlenný výbor. PS má v prenájme poľovný revír „Ladomerská Vieska“ o výmere 819 ha, ktorý je podľa bonity zaradený do srnčej oblasti Štiavnické pohorie. Revír bol vytvorený na lesných a poľnohospodárskych pozemkoch **KÚ Ladomer, Vieska a Horné Opatovce**.

Lesné hospodárstvo


Obhospodarovanie lesného pôdneho fondu vykonávajú Lesy SR, š.p. Banská Bystrica, Odštepny závod Žarnovica s Lesnými správami Jalná a Hliník nad Hronom. V k.ú. obce hospodária Štátne a urbárske lesy, ktoré ťažia cca 1200m³ ročne. 2x urbárske spoločenstvá hospodária veľmi slabo len pre vlastnú potrebu.

Nerastné suroviny a prírodné zdroje

Na území obce Ladomerská Vieska sa nenachádzajú žiadne dobývacie priestory ani chránené ložiskové územia.



Priemyselný park



Železničná stanica

2.9 Rekreačia a cestovný ruch

Obec sa nachádza v prostredí, ktoré má veľmi zaujímavé prírodné pomery. Žiarska kotlina, v ktorej sa obec nachádza je na západe ohraničená pohorím Vtáčnik, na severe a východe Kremnickými vrchmi a na juhu Štiavnickými vrchmi. Práve okolité prírodné pomery ponúkajú aj obyvateľom obce a jej návštevníkom možnosti predovšetkým na aktivity v rámci cestovného ruchu, možnosti ako aktívneho tak pasívneho odpočinku. Kremnické vrchy a samotné starobylé banícke mesto Kremnica poskytujú vynikajúce podmienky pre šport, turistiku a relax. Preto sa táto lokalita stáva často miestom návštevy občanov obce Ladomerská Vieska, turistické chodníky miestom prechádzky a oddychu v lone prírody.

Tie isté možnosti ponúkajú aj Štiavnické vrchy a trochu vzdialenejšia Banská Štiavnica, ktorá je jedným z najkrajších a historicky najcennejším mestom na Slovensku. Historické jadro Banskej Štiavnice je spolu s technickými pamiatkami v okolí zapísané v listine svetového kultúrneho a prírodného dedičstva UNESCO.

Na ceste do Banskej Štiavnici sa nachádzajú kúpele Sklené Teplice - s raritou v Strednej Európe tzv. kúpeľom Parenica. Tak ako obec Ladomerská Vieska tak aj obec Sklené Teplice je členom mikroregiónu Hlinické Pohronie. V okolí obce sa nachádzajú lesy, ktoré umožňujú oddych a miesto pre relax. Turistické chodníčky smerujú do okolitých obcí. Veľmi príjemná a ľahká túra najmä pre rodiny s deťmi je do neďalekej obce Šášovské Podhradie. Miestom návštevy tejto obce sú predovšetkým zrúcaniny hradu Šášov. Z tohto miesta je pekný výhľad na Žiarsku kotlinu na meandre rieky Hron, ktoré prechádza údolím tejto kotliny. V letných mesiacoch rieku Hron splavujú stovky vyznávačov tohto športu. Odmenou sú pre nich krásne prírodné scenérie, ktoré majú možnosť obdivovať až k sútoku rieky Hron s riekou Dunaj.

Obec Ladomerská Vieska má reálny potenciál predovšetkým pre rozvoj prímestskej turistiky. Obec je atraktívna predovšetkým pre jej:

-prírodný potenciál a krajinu

Okolité lesy okrem toho, že ponúkajú oddych a zber lesných plodov, sú aj poľovníckymi revírmi.

Tabuľka č. 37: **Ubytovacie a stravovacie zariadenia v obci Ladomerská Vieska**

Názov zariadenia	Lôžková kapacita	Stravovacia kapacita	Kategória
AVIO ANGELS	15		Penzión **
MOTOREST LADOMER		100 + 80 letná terasa	Motorest
MOTOREST PAUSE		80 + 40 letná terasa	Motorest

Zdroj: Obec 2015

Športové vyžitie umožňuje futbalové ihrisko a multifunkčné ihrisko. Využitie tenisových kurtov je viac pre tenisový klub, pre verejnosť je otvorené 4x týždenne a je málo využívané verejnosťou obce. Je tu aj stolnotenisové vybavenie v KD.

Tabuľka č. 38: **Prehľad športových zariadení – letné športy**

Obec	Športové zariadenie	Počet	Vlastník	Poznámka
Ladomerská Vieska	Futbalové ihrisko	1	obec	tráva
	Viacúčelové športové ihrisko	1	obec	umelá tráva
	Tenisové kurty	3		antuka,
	Tréningové ihrisko na tenis- „páľkové“	1		asfalt

Zdroj: Obec 2015

Turistické trasy

Tabuľka č. 39: **Vyznačené turistické trasy v obci a okolí**

Číslo	trasa	Dĺžka km
	NCH Kotlište – náučný chodník	5,7
2667	Banská Štiavnica, námestie – žiar nad Hronom, stanica	21
0835	Žarnovica, stanica – Žiar nad Hronom, stanica	42
	Obecný náučný chodník na Šášovský hrad	

Zdroj: turistika.oma.sk, Obec 2015

V širšom okolí sa nachádza historické mesto Banská Štiavnica. Možnosti skalolezectva ponúkajú Štiavnické vrchy a tiež skalné útvary pod Sitnom, Rabenstein medzi Červenou Skalou a Hodrušou.

Ďalej sa v širšom okolí nachádza barokový kaštieľ vo Svätom Antone pri Banskej Štiavnici, ryolitové Kamenné more v obci Vyhne, starobylé banské mesto Kremnica s historickou 600 - ročnou mincovňou, planetárium, bowling, squash, kaštieľ a iné atraktivity v Žiari nad Hronom, majestátny Zvolenský zámok zo 14. storočia v centre mesta Zvolen, Arborétum Borová hora, zrúcanina Šášovského hradu, krajské mesto Banská Bystrica s bohatými možnosťami kultúrneho a športového využitia, hrad Revište.

2.10. Trh práce

Zamestnanosť

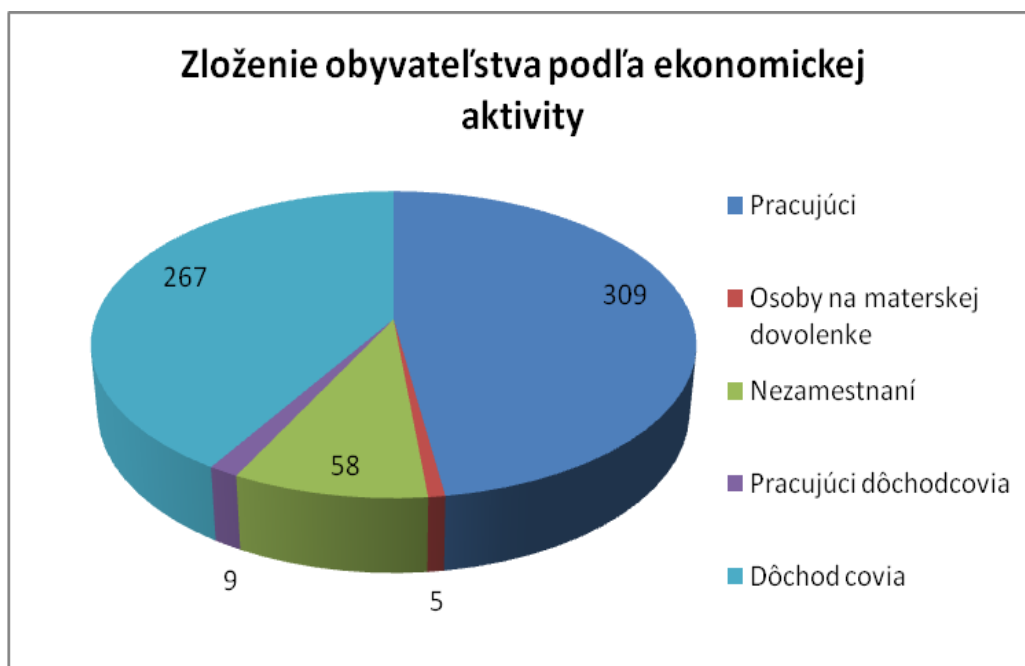
V oblasti zamestnanosti je v obci uspokojivá situácia. Obyvatelia majú možnosť pracovných príležitostí priamo v obci, ako aj v podnikoch v Žiari nad Hronom, v Žarnovici.

Najväčšími zamestnávateľmi v obci sú: NEMAK a SAPA.

Tabuľka č. 40: Členenie obyvateľstva podľa ekonomickej aktivity (2011)

Obec	Počet obyvateľov	Pracujúci	Osoby na materskej dovolenke	Nezamestnaní	Pracujúci dôchodcovia	Dôchodcovia	Ekonomicky aktívni spolu
Ladomerská Vieska	827	309	5	58	9	267	381

Zdroj: SOBD 2011



Tabuľka č. 41: Štruktúra populácie územia podľa produktivnosti k 31.12.2014

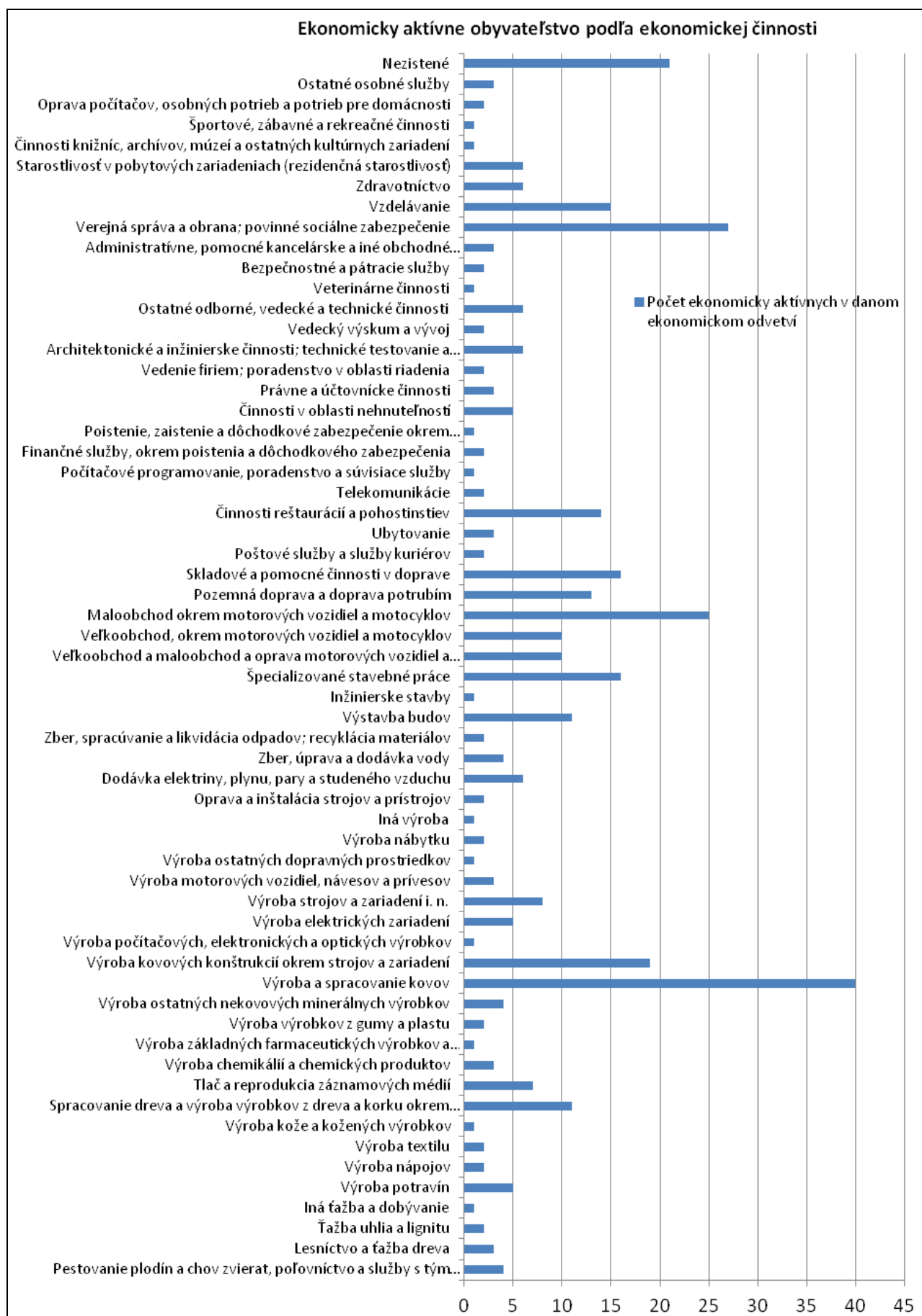
Obec/rok 2014	Predproduktívny vek		Produktívny vek		Poproduktívny vek		Počet obyvateľov	
	10,68		66,46		22,86		805	
	muži	ženy	muži	ženy	muži	ženy	muži	ženy
Ladomerská Vieska Vyjadrenie v %	11,31	10,07	69,60	63,39	19,10	26,54	398	407

Zdroj: SOBD 2011

Tabuľka č. 41: Obyvateľstvo ekonomicky aktívne podľa pohlavia, dochádzky do zamestnania a odvetvia

Odvetvie ekonomickej činnosti	Ekonomicky aktívne osoby			
	muži	ženy	spolu	z toho dochádza do zamestnania
Ladomerská Vieska				
Pestovanie plodín a chov zvierat, poľovníctvo a služby s tým súvisiace	1	3	4	2
Lesníctvo a ťažba dreva	3	0	3	3
Ťažba uhlia a lignitu	2	0	2	1
Iná ťažba a dobývanie	1	0	1	0
Výroba potravín	1	4	5	3
Výroba nápojov	0	2	2	1
Výroba textilu	0	2	2	0
Výroba kože a kožených výrobkov	1	0	1	0
Spracovanie dreva a výroba výrobkov z dreva a korku okrem nábytku; výroba predmetov zo slamy a prúteného materiálu	8	3	11	9
Tlač a reprodukcia záznamových médií	4	3	7	4
Výroba chemikálií a chemických produktov	1	2	3	1
Výroba základných farmaceutických výrobkov a farmaceutických prípravkov	1	0	1	0
Výroba výrobkov z gumy a plastu	1	1	2	1
Výroba ostatných nekovových minerálnych výrobkov	2	2	4	3
Výroba a spracovanie kovov	28	12	40	37
Výroba kovových konštrukcií okrem strojov a zariadení	12	7	19	15
Výroba počítačových, elektronických a optických výrobkov	0	1	1	1
Výroba elektrických zariadení	4	1	5	5
Výroba strojov a zariadení i. n.	7	1	8	7
Výroba motorových vozidiel, návesov a prívesov	0	3	3	1
Výroba ostatných dopravných prostriedkov	1	0	1	0
Výroba nábytku	1	1	2	1
Iná výroba	0	1	1	1
Oprava a inštalácia strojov a prístrojov	1	1	2	2
Dodávka elektriny, plynu, pary a studeného vzduchu	3	3	6	5
Zber, úprava a dodávka vody	4	0	4	3
Zber, spracúvanie a likvidácia odpadov; recyklácia materiálov	1	1	2	2
Výstavba budov	7	4	11	8
Inžinierske stavby	0	1	1	1
Špecializované stavebné práce	16	0	16	14
Veľkoobchod a maloobchod a oprava motorových vozidiel a motocyklov	7	3	10	9
Veľkoobchod, okrem motorových vozidiel a motocyklov	6	4	10	10
Maloobchod okrem motorových vozidiel a motocyklov	11	14	25	21
Pozemná doprava a doprava potrubím	8	5	13	11
Skladové a pomocné činnosti v doprave	9	7	16	16
Poštové služby a služby kuriérov	0	2	2	1
Ubytovanie	1	2	3	2
Činnosti reštaurácií a pohostinstiev	4	10	14	9
Telekomunikácie	0	2	2	1
Počítačové programovanie, poradenstvo a súvisiace služby	1	0	1	1
Finančné služby, okrem poistenia a dôchodkového zabezpečenia	0	2	2	2
Poistenie, zaistenie a dôchodkové zabezpečenie okrem povinného sociálneho poistenia	0	1	1	0
Činnosti v oblasti nehnuteľností	2	3	5	5
Právne a účtovnícke činnosti	2	1	3	1
Vedenie firiem; poradenstvo v oblasti riadenia	1	1	2	1
Architektonické a inžinierske činnosti; technické testovanie a analýzy	5	1	6	5
Vedecký výskum a vývoj	2	0	2	2
Ostatné odborné, vedecké a technické činnosti	4	2	6	5
Veterinárne činnosti	1	0	1	1
Bezpečnostné a pátracie služby	1	1	2	2
Administratívne, pomocné kancelárske a iné obchodné pomocné činnosti	1	2	3	2
Verejná správa a obrana; povinné sociálne zabezpečenie	9	18	27	21
Vzdelávanie	4	11	15	13
Zdravotníctvo	0	6	6	6
Starostlivosť v pobytových zariadeniach (rezidenčná starostlivosť)	1	5	6	6
Činnosti knižníc, archívov, múzeí a ostatných kultúrnych zariadení	0	1	1	1
Športové, zábavné a rekreačné činnosti	1	0	1	1
Oprava počítačov, osobných potrieb a potrieb pre domácnosti	2	0	2	2
Ostatné osobné služby	0	3	3	2
Nezistené	10	11	21	11
Spolu	204	177	381	301

Zdroj: SOBD 2011



Z celkového počtu 827 obyvateľov obce bolo v roku 2011 (SODB2011) ekonomicky aktívnych 381, čo činí 46 %.

V roku 2014 bolo v obci evidovaných cca 30 nezamestnaných, čo je cca 7 % ekonomicky aktívneho obyvateľstva. Obec zamestnáva 7 aktívnych pracovníkov a 12 vlastných zamestnancov.

Tabuľka č. 42: Podnikateľské subjekty zapísané v ORSR so sídlom v obci Ladomerská Vieska

Názov podnikateľského subjektu	Vznik	Oblasť činnosti
A.M.A. SLOVAKIA s.r.o.	2006	Veľkoobchod, maloobchod, reklamná a propagačná činnosť v rozsahu voľných živností
AB TEAM, s.r.o.	1996	inžinierska a investorská činnosť, stavebná činnosť
Acquisition Management, s.r.o.	2005	organizovanie kurzov a školení v rozsahu voľnej živnosti, prieskum trhu a verejnej mienky
AG - METAL s.r.o.	1993	oprava agregátov na motorové vozidlá a traktory
AGP, s.r.o.	1992	stavitel' - vykonávanie jednoduchých stavieb a poddodávok
AKO NIČ, s.r.o.	2012	reklamné a marketingové služby
Alter Concept s.r.o.	2013	Čistiace a upratovacie služby, Reklamné a marketingové služby
ARMOMONTA, s.r.o.	2011	Zámočníctvo, výroba a hutnícke spracovanie kovov
Auto Group Logistic s.r.o.	2010	diagnostika a opravy cestných motorových vozidiel
AUTODRUŽSTVO servisné služby s.r.o.	2005	opravy cestných motorových vozidiel, zväračské práce
B.L.T. s.r.o.	2007	prenájom strojov a zariadení, výroba a predaj betónovej zmesi
Ekonomická Kancelária, s.r.o.	2001	vedenie účtovníctva, činnosť účtovných poradcov
ELEKTRIK +, s.r.o.	2007	prenájom nehnuteľností, bytových aj nebytových priestorov, poradenská činnosť v oblasti maloobchodu, veľkoobchodu
ELEKTRIK EU s.r.o.	2012	činnosť podnikateľských, organizačných a ekonomických poradcov
ELEKTRO PT, s.r.o.	2014	výroba elektromotorov, rozvádzačov, káblov a batérií
eMTrade a.s.	2004	ubytovacie služby v rozsahu voľnej živnosti, reklamná a propagačná činnosť, zemné a demolačné práce
ESSEX, a.s.	1994	pohostinská činnosť a ubytovacie služby, výroba pekárenských, cukrárenských výrobkov
geodezia.biz, s.r.o.	1998	
H2-concept s. r. o.	2009	výroba strojov a zariadení na využitie alternatívnych zdrojov energie
Hydro Company s.r.o.	2013	Činnosť podnikateľských, organizačných a ekonomických poradcov, výskum a vývoj v oblasti prírodných a technických vied
ICEL, s.r.o.	2004	reklamná, propagačná a výstavnícka činnosť, organizovanie kurzov a školení
ICEL-autoreal s.r.o.	1994	údržba a opravy motorových vozidiel
IMPA Žiar nad Hronom s.r.o.	1992	nákup a predaj motorových vozidiel, nákup a predaj súčiastok a príslušenstva motorových vozidiel
JKT s.r.o.	2008	vykonávanie mimoškolskej vzdelávacej činnosti, reklamné a marketingové služby
JOBA-ZH, s. r. o.	2004	reklamné činnosti a marketing, organizovanie kultúrnych a spoločenských podujatí
K plus spol. s r.o.	2010	ubytovacie služby bez poskytovania pohostinských činností, prípravné práce k realizácii stavby
KT INVEST, a.s.	1997	automatizované spracovanie dát, marketing - činnosť organizačných a ekonomických poradcov
Lean Enterprise Slovakia s.r.o.	2010	administratívne služby, reklamné a marketingové činnosti
LKKH s.r.o.	2012	ubytovacie služby bez poskytovania pohostinskej činnosti
LUBA Group, s.r.o.	2013	Reklamné a marketingové služby
Maximus Logistics s.r.o.	2011	administratívne práce v oblasti colnej deklarácie, poskytovanie organizačno - technických a informačných služieb v doprave
MET-KOV s.r.o.	2015	poskytovanie služieb v poľnohospodárstve a záhradníctve, chov vybraných druhov zvierat
MK NAVDIO s.r.o.	2006	poskytovanie služieb internetom, reklamná činnosť v rozsahu voľnej živnosti

MOYE-TOYE s.r.o.	2013	Prípravné práce k realizácii stavby, dokončovacie stavebné práce pri realizácii exteriérov a interiérov
mz trade, s.r.o.	2004	zváračské práce, brúsenie a leštenie kovov, piliarska výroba
NATTYS, s.r.o.	2009	Vydavateľská činnosť, počítačové služby
PAINT PRODUCT, s.r.o.	1999	vydávanie periodických a neperiodických publikácií, reklamné činnosti
Pohronska dopravná spoločnosť Žiar nad Hronom, s.r.o.	1994	prenájom motorových vozidiel, prenájom strojov a prístrojov
ProSun, s. r. o.	2009	Elektroenergetika, uskutočňovanie stavieb a ich zmien
REMA TIP TOP INCO - SK, spol. s r.o.	1995	prenájom strojov a zariadení, pneuservisné služby
SAMAG s.r.o.	1993	vykonávanie bytových a občianskych stavieb
STK-Žiar nad Hronom s.r.o.	2007	veľkoobchod so strojmi, prenájom motorových vozidiel
TIP TOP LADY, s.r.o.	2013	Organizovanie kultúrnych a iných spoločenských podujatí, Služby súvisiace so skrášľovaním tela
TIPL spol. s r.o.	1993	Veľkoobchod, sprostredkovanie
Tremco illbruck s.r.o. - organizačná zložka	2008	poradenská činnosť v oblasti stavebníctva
V K T spol. s r.o.	1993	prenájom hnuiteľných vecí, ubytovacie služby, maliarské a natieračské práce
Vajda & Partners s.r.o.	2015	Faktoring a forfaiting, Činnosť podnikateľských, organizačných a ekonomických poradcov
WPS spol. s r.o.	2008	Kovoobrábanie, zámočníctvo
ZH - BETÓN, s.r.o.	2008	činnosť podnikateľských, organizačných a ekonomických poradcov, výroba nekovových minerálnych výrobkov a výrobkov z betónu, sadry a cementu

Zdroj: www.orso.sk r.2015, stav k 3.12.2015

Na území obce majú k 1.12.2015 sídlo nasledovné podnikateľské subjekty zapísané v živnostenskom registri SR.

Tabuľka č. 43: **Podnikateľské subjekty zapísané v ŽRSR so sídlom prevádzkarne v obci Ladomerská Vieska**

Názov podnikateľského subjektu	Predmet živnosti
Libor Hanzel	Zámočníctvo
Jozef Nôta	Vedenie účtovnej evidencie a sekretárske služby
Ján Bahno - ZOO PREPARATÓRIUM	Preparovanie zvierat, výroba koží, úprava poľovníckych trofejí, výkup parožia
Peter Janek	Prevádzkovanie verejných vodovodov III. kategórie
Miloš Filús	Montáž, rekonštrukcia a údržba vyhradených technických zariadení elektrických
Milan Lauko	Montáž, rekonštrukcia, údržba nevyhradených technických zariadení
Peter Halmi	Pilčické a povoznícke služby
Miroslav Morgenstern - ICEL združenie	Autoopravárstvo, prenájom motorových vozidiel
Anna Galambošová - Elektrik	Nákladná cestná doprava vozidlami do celkovej hmotnosti 3,5 t vrátane prípojného vozidla
Anna Bezáková	Nákup a predaj na priamu konzumáciu - alkoholické a nealkoholické nápoje, tabakové výrobky a cukrovinky, Organizovanie seminárov a školení v oblasti obchodu
Jana Sarvašová	Poskytovanie služieb rýchleho občerstvenia v spojení s predajom na priamu konzumáciu
Ing. Pavol Kysela - MONTÉZA	Montáž a údržba elektrických zariadení a bleskozvodov
Roman Šurka	Tréner tenisu skupiny "C"
Stanislav Urbík	Predaj na priamu konzumáciu nealkoholických a priemyselne vyrábaných mliečnych nápojov, koktailov, piva, vína a destilátov
MVDr. Milan Mäsiar	Maloobchod, sprostredkovanie obchodu
MVDr. Ľubomír Kropil	Ubytovacie služby bez poskytovania pohostinských činností, Poradenská činnosť pri spracovaní projektov na čerpanie finančných zdrojov z EÚ pre štrukturálne fondy a kohézný fond

Program hospodárskeho a sociálneho rozvoja obce Ladomerská Vieska na roky 2016 - 2022

Milan Puliš	Montáž, rekonštrukcia a údržba vyhradených elektrických zariadení
Jaroslav Hanzel	Zámočníctvo
Miroslav Baran	Výroba jednoduchých drevárskeho výrobkov, zostavovanie stolárskych dielcov alebo súčastí z dreva do finálnych produktov, oprava, údržba, renovácia nábytku vrátane čalúnnictva
Stanislava Hrmová	Poskytovanie služieb rýchleho občerstvenia v spojení s predajom na priamu konzumáciu
Zdenko Bugár - ICEL združenie	Autoopravárstvo, prenájom motorových vozidiel
Ing. Jaroslava Kapustová - JAKAP	Vedenie účtovníctva, Administratívne služby
Ľubomír Hornák - AKUHORN	Výroba, opravy a servis štartovacích olovených akumulátorov, Oprava chladičov a radiátorov áut
Andrea Janeková	Administratívne služby
Jaroslav Urblik AUTODIELŇA	Údržba a oprava motorových vozidiel
Ján Téglás - TEGY-ALU-PLAST	Murárstvo, Staviteľ - vykonávanie jednoduchých stavieb a poddodávok pre vyššie uvedené stavby
Peter Urblik - KILBRU	Poskytovanie služieb v lesníctve a poľovníctve
Peter Mäsiar - Žirem	Kovomodelárstvo - kovovýroba
Ján Vozár	Diagnostika a opravy cestných motorových vozidiel
Zdeno Jelža - ICEL združenie	Zámočníctvo
Ján Bahno	Stolárstvo
Ing. Ľudovít Bezák - STAVMAT	Maloobchod - odevy, textil, obuv, potraviny, priemyselný a spotrebný tovar, stavebný materiál
Marián Páločný	Maloobchod - nákup a predaj tovaru v rozsahu voľnej živnosti
Andrej Pazdera - PASO	Murárstvo
Renáta Bugárová	Administratívne práce
Roman Mališ	Pilčičie a povoznícke služby
Dušan Michalec	Poskytovanie služieb rýchleho občerstvenia v spojení s predajom na priamu konzumáciu
Ing. Jaroslav Abrahám	Montáž, rekonštrukcia a údržba vyhradených technických zariadení - elektrických
Ivan Nesnadný - AUTOSERVIS	Údržba a oprava motorových vozidiel
Jozef Mišuta	Inštruktor autoškoly
Július Barboriak - BARBITRANS	Pilčičie práce, Zemné práce
Jana Krátka	Sprostredkovateľská činnosť v oblasti služieb
Katarína Matejková	Kaderníctvo
Dušan Gibas	Zámočníctvo
Norbert Gocník - ATLANTIS	Maliarske a natieračské práce, Podlahárstvo
Zdenko Slovák - SLOVELRT	Montáž, opravy a údržba elektrických zariadení a bleskozvodov
Pavel Ambrózay - MALTEX	Maliarske a natieračské práce
Andrea Mištová	Poskytovanie služieb rýchleho občerstvenia v spojení s predajom na priamu konzumáciu
Ján Barniak - ELROZ	Výroba elektrických lúčov
Jozef Lepšík - KOVACI 115	Výroba jednoduchých výrobkov z kovu
Zdenko Nováček	Murárstvo, Prípravné práce k realizácii stavby
Dušan Mužík	Stolárstvo
Zdeno Ceplák	Obsluha/vedenie/cudzieho motorového vozidla
Peter Zorvan - THERM SERVIS	Teplo-technické merania tepelných spotrebičov, vykurovanie a príprava teplej úžitkovej vody a ich nastavovanie, rozbor energetických strát bilancii
Ernest Minár - EBON	Montáž, opravy a údržba elektrických zariadení

Marek Koka - MicroEL	Montáž, rekonštrukcie a údržba vyhradených elektrických zariadení
Dušan Koky	Opracovanie kovu jednoduchým spôsobom
Miroslav Ferko	Výroba jednoduchých výrobkov z kovu
Milan Mečiar	Reklamná činnosť, maloobchod, veľkoobchod
Ing. Peter Glezgo	Sprostredkovateľská činnosť v oblasti služieb
Ing. Eva Šályová	Činnosť účtovných poradcov
Anna Průčková	Podnikateľské poradenstvo v rozsahu voľnej živnosti
Miloš Gulička	Oprava a údržba motorových vozidiel
Peter Uhlár	Prekladateľské a tlmočnické činnosti z jazyka nemeckého a anglického, okrem činností, na ktoré právny predpis vyžaduje osobitné povolenie

Zdroj: www.zrsr.sk r.2015, stav k 1.12.2015

2.11 Ľudský potenciál (spolky, združenia, kluby)

Kluby, spolky a združené spoločenské aktivity, Spolupráca

V obci Ladomerská Vieska je bohatý spoločenský život. Každoročne sa tu uskutočňujú kultúrne aj športové podujatia lokálneho významu. Futbal má 1 súťažné mužstvo, ktoré hrá okresnú súťaž a ihrisko aj udržiavajú. Ich výkonnostné výsledky sú dobré. Chýbajú však mladí na žiacku súťaž ako aj deti, ktoré prenikaním mestského spôsobu trávenia voľného času o šport nemajú dostatočný záujem. Stolnotenisový klub zanikol.

Obyvatelia sa môžu pravidelne zúčastňovať aj na svätých omšiach v rímsko-katolíckom kostole v časti obce Vieska.

Tabuľka č. 44: Zručnosti obyvateľstva

Obec	Databáza zručných ľudí v území
Ladomerská Vieska	Jozef Lepšík – kováč Ján Bahno – stolár Mikuláš Baláž – stolár Dušan Mužík – stolár Ľudovít Hanzel - stolár

Zdroj: obec 2015

Tabuľka č. 45: Prehľad kultúrnych a historických zdrojov – nehmotné zdroje, ľudský potenciál

Obec	Kluby, spolky a združenia	Kultúrne podujatia	Športové podujatia
Ladomerská Vieska	Registrované občianske združenia: <ul style="list-style-type: none"> OZ „Nádej“ (rozvoj obce, regiónu, CR) Futbalový klub FILJO Ladomerská Vieska Ďalšie združenia: <ul style="list-style-type: none"> Tenisový klub L.Vieska Klub dôchodcov ZO Poľovnícke združenie Hubert ZO Slov. zväzu protifašist. bojovníkov ZO SPFB L.Vieska 	<ul style="list-style-type: none"> Deň matiek, stavenie mája, vianočný program, karneval Deň detí tanečné zábavy, obecný ples úcta k starším 	<ul style="list-style-type: none"> futbalové zápasy – súťaž I. tr. futbal muži tenis – súťaž II. tr. krajská družstvá muži tenisový turnaj-jún, september

Zdroj: Obec 2015, Register Občianskych združení SR, Štatistický register organizácií

Celý spoločenský, športový a kultúrny život vedie obec. Pracuje tu kultúrna komisia, ktorá pripraví a zorganizuje cca 15 podujatí ročne. Obec postráda vyšší štandard a kvalitu komunitného života v obci.

Život v obci je do veľkej miery ovplyvňovaný mestským spôsobom života na úkor získania vidieckeho charakteru života v obci ako pridanej hodnoty. Verejnosť má záujem o pozdvihnutie spoločenského života v obci, podporuje komunitnú prácu a spoluprácu. Pre tieto činnosti chýba vyššia spolupráca, aktivizácia a spoločný stánok na budovanie komunity s cieľom dosiahnuť vyššiu úroveň kvality a atraktivity bývania v obci.

Práca s verejnosťou

V predchádzajúcich rokoch sa uskutočňovali verejné stretnutia, kde sa zhodnotil predchádzajúci rok, aktivity, ktoré sa zrealizovali, a predložil sa zámer na ďalší rok. Zároveň sa riešili návrhy a dotazy občanov. Dotazníky sa nerobili. Prieskum verejnej mienky medzi ľuďmi sa deje prevažne na stretnutiach počas podujatí. Informujú aj miestne noviny. Obyvatelia uprednostňujú cestu do úradu a priamy kontakt, hlavne z radov starších obyvateľov.

Spolupráca

Obec Ladomerská Vieska je lídrom partnerského združenia „Viesky na Slovensku“ v rámci spolupráce Viesok z krajín SR a ČR. Partnerské združenie - Viesok vzniklo 17.12.2007 z iniciatívy obce a podporou členov 11 zo SR a 4 z ČR. 2 nosné stretnutia sa konajú obvykle na začiatku jari stretnutím štatutárov partnerov. Ide o celodenné spoločenské a kultúrne ako aj športové podujatie vždy v inej Vieske. Podujatia sú navštevované priemerne cca od 800 -1000 návštevníkov, z čoho z obce až cca 70 ľudí. Konalo sa už 8. ročníkov.

Obec spolupracuje s okolitými obcami v rámci mikroregiónu Hlinické Pohronie, ktoré vzniklo v roku 1999 za účelom rozvoja obcí, regiónu a cestovného ruchu.

Obec Ladomerská Vieska je aj členom OZ Žiarska kotlina. OZ Žiarska kotlina je občianske združenie, ktoré vyvíja svoju činnosť na geograficky súvislom území vytvor – bez právnej formy - deklaráciou obcami združenými v mikroregiónoch: „Mikroregión Kremnica a okolie“, „Mikroregión Hlinické Pohronie“ a „Mikroregión Žiarske Podhorie“.



2.12 Rozvojové dokumenty (súlady s existujúcou dokumentáciou rozvoja)

Na riešené územie je spracovaných viacero dokumentácií, ktoré sa zaoberajú jeho trvalo udržateľným rozvojom:

Územný plán obce Ladomerská Vieska 2007

Zásady a regulatívy ÚPD – Územný plán obce Ladomerská Vieska

NÁVRH ZÁVÄZNEJ ČASTI - Výber zo záväznej časti:

3.1. Zásady a regulatívy priestorového usporiadania a funkčného využívania územia

Obec Ladomerská Vieska sa bude rozvíjať ako súvislo urbanizovaný celok.

Časovým horizontom platnosti tohoto územného plánu obce je rok 2020.

Východiskom stavom je skutkový stav roku 2002.

FUNKČNÉ USPORIADANIE ÚZEMIA OBCE

Urbanizované územie tvoria pozemky zastavané alebo určené na zastavanie.

Urbanizované územie tvoria pozemky zastavané alebo určené na zastavanie. Sú to

1. územia čistého bývania
2. územia vidieckeho bývania
3. územie zmiešané vidiecke
4. územie vybavenosti OV
5. územie drobnej výroby
6. územie priemyselnej výroby
7. územie pre zvláštne účely
8. územie pre šport
9. územie pre verejné dopravné a verejné technické vybavenie územia

3.1.1. Priestorové usporiadanie k.ú. obce

3.1.2. Zásady a regulatívy zachovania kultúrohistorických hodnôt, ochrany prírody a tvorby krajiny, vytvárania a udržania ekologickej stability

3.1.3. Zásady a regulatívy verejného dopravného a technického vybavenia územia

3.1.4. Vymedzenie ochranných pásiem a chránených území

3.1.5. Určenie pre ktoré časti obce je potrebné obstarat' a schváliť územný plán zóny

3.2. Verejnoprospešné stavby

Zo zámerov územného plánu vyplývajú tiež požiadavky na definovanie verejnoprospešných stavieb, pre ktoré je potrebné až do doby ich realizácie vytvoriť vhodné územné a technické podmienky, ktoré umožnia ich realizáciu. Z § 29 zák. č. 50/1976 Zb. ako aj zo znenia neskorších predpisov vyplývajú možnosti pre vyvlastnenie pozemkov, stavieb a práv pre úspešnú realizáciu verejnoprospešných stavieb.

1. pre dopravu

- a) rýchlostná cesta R1 (E58) v úseku Rudno nad Hronom – Žarnovica – Žiar nad Hronom – Šášovské Podhradie (xl/65); nová trasa (kategória R 22,5/100,80) v úseku cez Ladomerské lúky
- b) súběžná cesta s R1 v úseku: Hranica Nitrianskeho kraja – Žarnovica – Žiar nad Hronom – Zvolen – Budča – Kováčová (xl/69); výstavba súvislej trasy s využitím úsekov pôvodnej cesty so šírkovou homegenizáciou úsekov podľa minimálnej kategórie typu C 11,5 (C9,5) pre cesty I., II. triedy
- c) nové obslužné komunikácie s verejnou technickou vybavenosťou
- d) rekonštrukcia zbernej komunikácie s verejnou technickou vybavenosťou
- e) vybudovanie kruhových objazdov
- f) verejné parkoviská
- g) nová autobusová zastávka
- h) rekonštrukcia verejného priestoru námestia v časti Ladomer
- i) komunikácie pre cyklistov
- j) komunikácie pre peších
- k) hradenie strží
- l) rozšírenie cintorína vo Vieske

2. pre vodné hospodárstvo

- a) prírodné potrubie pitnej vody PVC 160

- b) prírodné potrubie pitnej vody PVC 110
 - c) vodojem pre II. tlakové pásmo
 - d) zásobné potrubie pitnej vody pre I. a II. tlakové pásmo
 - e) rozšírenie splaškovej kanalizácie
 - f) čerpacia stanica splaškových vôd
3. pre elektrickú energiu a plyn
- a) STL plynovod
 - b) 22 kV elektrické vedenie vzdušné
 - c) 22 kV elektrické vedenie zakáblované
4. pre odpady
- a) zberné miesto triedeného komunálneho odpadu

Koncepcia územného rozvoja Slovenska ako územnoplánovacia dokumentácia celoštátneho významu rieši nadradené rozvojové osi, hierarchiu sídiel, životné prostredie, nadradené systémy sociálnej a technickej infraštruktúry.

ÚPN VÚC Banskobystrického kraja rieši rozvoj územia podrobnejšie. Schválený bol vládou SR uznesením č.394 z 9.6.1998, ktorého záväzná časť bola vyhlásená Nariadením Vlády Slovenskej republiky č. 263/1998 Z.z. , ktorým sa vyhlasuje záväzná časť územného plánu veľkého územného celku Banskobystrický kraj.

Jeho zmeny a doplnky boli schválené Zastupiteľstvom Banskobystrického samosprávneho kraja (ZBBSK):

- **ÚPN VÚC Banskobystrický kraj – Zmeny a doplnky 2004** uzn.č. 611/2004 zo dňa 16. a 17. decembra 2004, záväzná časť bola vyhlásená Všeobecne záväzným nariadením BBSK č. 4/2004 zo dňa 17. decembra.2004, ktoré nadobudlo účinnosť 21.januára 2005,
- **ÚPN VÚC Banskobystrický kraj – Zmeny a doplnky 1/2007** uzn.č. 611/2004 zo dňa 16. a 17. decembra 2004, záväzná časť bola vyhlásená Všeobecne záväzným nariadením BBSK č. 4/2004 zo dňa 17. decembra.2004, ktoré nadobudlo účinnosť 21.januára 2005,
- **ÚPN VÚC Banskobystrický kraj – Zmeny a doplnky 1/2007** uzn.č. 222/2007 zo dňa 23.augusta 2007, záväzná časť bola vyhlásená Všeobecne záväzným nariadením BBSK č. 6/2007, ktoré nadobudlo účinnosť 27. septembra 2007,
- **ÚPN VÚC Banskobystrický kraj – Zmeny a doplnky 2009** uzn.č. 94/2010 zo dňa 18.júna 2010, záväzná časť bola vyhlásená Všeobecne záväzným nariadením BBSK č. 14/2010, ktoré nadobudlo účinnosť 10. júla 2010.
- **ÚPN VÚC Banskobystrický kraj – Zmeny a doplnky 2014** uzn.č. 84/2014 zo dňa 5.decembra 2014, záväzná časť bola vyhlásená Všeobecne záväzným nariadením BBSK č. 27/2014, ktoré nadobudlo účinnosť 16. januára 2015.

Zhodnotenie a požiadavky záväznej časti nadradenej ÚPD - Územného plánu veľkého územného celku Banskobystrický kraj (ÚPN VÚC) v znení jeho zmien a doplnkov/ výber častí vo vzťahu ku územiu obce Ladomerská Vieska.

I. Záväzné regulatívy funkčného a priestorového usporiadania územia

1. V oblasti usporiadania územia, osídlenia a rozvoja sídelnej štruktúry

1.7. V oblasti rozvoja vidieckeho priestoru a vzťahu medzi mestom a vidiekom

1.7.1. podporovať vzťah urbánnych a rurálnych území v novom partnerstve založenom na integrácii funkčných vzťahov mesta a vidieka a kultúrno-historických a urbanisticko-architektonických daností,

1.7.3. pri rozvoji vidieckych oblastí zohľadňovať a rešpektovať ich špecifické prírodné a krajinné prostredie a pri rozvoji jednotlivých činností dbať na zamedzenie, alebo obmedzenie možných negatívnych dôsledkov týchto činností na krajinné a životné prostredie vidieckeho priestoru.

1.7.4. vytvárať podmienky dobrej dostupnosti vidieckych priestorov k sídelným centráм podporou výstavby verejného dopravného a technického vybavenia obcí tak, aby vidiecke priestory vytvárali kultúrne a pracoviskovo rovnocenné prostredie s urbánnym prostredím a dosahovali skĺbenie tradičného vidieckeho prostredia s požiadavkami na moderný spôsob života,

2. V oblasti hospodárstva

2.1. vytvárať územno-technické predpoklady pre rozvoj hospodárskych aktivít v území vrátane zariadení na nakladanie s odpadmi a považovať ich za prioritný podnet pre jeho komplexný rozvoj,

2.2. Poľnohospodárstvo a lesné hospodárstvo

2.2.1. rešpektovať poľnohospodársky pôdny fond, podporovať jeho využívanie v celom jeho rozsahu a poľnohospodársku pôdu v kategóriách zodpovedajúcich pôdno-ekologickej rajonizácii a typologicko-produkčnej kategorizácii, v súlade s platnou legislatívou

2.2.2. v chránených územiach zavádzať osobitný režim hospodárenia (chránené územia podľa zákona o ochrane prírody a krajiny, ochranné pásma vodárenských zdrojov) v zmysle platnej legislatívy,

2.2.3 v národných parkoch a v ich ochrannom pásme a v chránených krajinných oblastiach uprednostňovať poľnohospodárstvo s výrazným ekologickým účinkom a s prioritným cieľom udržania biodiverzity a trvalo udržateľného rozvoja územia,

2.2.4. pri využívaní lesných pozemkov uplatňovať funkčnú diferenciáciu územia aj v závislosti od stupňa ochrany a kategórie chráneného územia v zmysle platnej legislatívy o ochrane prírody a krajiny, v národných parkoch vyhlasovať len lesy osobitného určenia a ochranné lesy, existujúce hospodárske lesy podľa možnosti prekategORIZOVAŤ na lesy osobitného určenia,

2.2.5. v chránených územiach uplatňovať ekologické princípy hospodárenia

2.2.6. zalesniť pôvodnými, stanovištno vhodnými druhmi drevín poľnohospodársky nevyužiteľné pozemky, ak súčasne nepredstavujú biotop chránených druhov rastlín, alebo živočíchov a ak tým nie sú ohrozené záujmy ochrany prírody v zmysle platnej legislatívy o ochrane prírody a krajiny, a vykonať ich prevod do lesných pozemkov,

2.2.7. zosúladiť stav evidencie pozemkov s ich skutočným stavom – prevod zalesnených nelesných pozemkov do lesných pozemkov,

2.2.9. vytvárať podmienky pre obnovu trvalých trávnych porastov v súlade s udrжанím ekologickej stability územia a zachovania krajinného rázu,

2.3. Priemysel, ťažba a stavebníctvo

2.3.1. pri rozvoji priemyslu podporovať a uprednostňovať princíp rekonštrukcie, sanácie a intenzifikácie využívania existujúcich priemyselných zón, areálov a plôch, prípadne aj objektov.

3. V oblasti rozvoja rekreácie a turistiky

3.2. Udržiavať a skvalitňovať podmienky a vybavenosť pre krátkodobú vnútromestskú a prímestskú rekreáciu:

3.2.1. zabezpečiť ochranu plošného rozsahu existujúcej verejnej zelene a parkov v sídlach a budovaním nových plôch zelene zabezpečiť zvyšovanie jej podielu na jedného obyvateľa a kvality životného prostredia,

3.4. Rozvíjať komplexnosť a kvalitu vybavenosti všetkých turisticky atraktívnych miest, obcí a stredísk cestovného ruchu

3.4.1. zariadenia a služby umiestňovať prednostne do ich zastavaného územia a jeho okolia,

3.4.2. nové zariadenia a služby v lokalitách rekreácie a cestovného ruchu mimo zastavaných území miest a obcí, umiestňovať prednostne do už zastavaných lokalít,

3.4.3. priestor voľnej krajiny využívať predovšetkým na športové, relaxačné, poznávacie a iné pohybové aktivity,

3.5. Zvyšovať kvalitu vybavenosti jestvujúcich stredísk cestovného ruchu na území národných parkov a veľkoplošných chránených území prírody len v súlade s ekologickou únosnosťou dotknutých a nadväzujúcich lokalít

3.5.1. zariadenia a služby umiestňovať prednostne do ich zastavaného územia,

3.5.2. návštevnosť, kapacity vybavenosti a využitie voľnej krajiny v ich okolí zosúlaďovať s požiadavkami štátnej ochrany prírody.

3.6. Rozvoj vybavenosti pre rekreáciu a turizmus v nových, doteraz neurbanizovaných lokalitách a v strediskách cestovného ruchu umožniť len v súlade so schváleným programom, alebo plánom rozvoja

obce, mesta, alebo regiónu a len na základe schválenej územnoplánovacej dokumentácie. Na územiach s 3. až 5. stupňom ochrany a v územiach európskeho významu podľa zákona o ochrane prírody a krajiny, nezakladať nové lokality a strediská rekreácie, športu a turizmu.

3.8. Viazť lokalizáciu služieb zabezpečujúcich proces rekreácie a turizmu prednostne do zastavaného územia sídiel s cieľom zamedziť neodôvodnené rozširovanie rekreačných útvarov vo voľnej krajine, pričom využiť aj obnovu a revitalizáciu historických mestských a vidieckych celkov a objektov kultúrnych pamiatok.

3.10. Vytvárať podmienky pre rozvoj špecifickej vybavenosti centier cestovného ruchu nadregionálneho a regionálneho významu:

3.10.4. Pohronský región CR (15) – Hriňová, Štiavnické Bane, Sv. Anton, Prenčov, Sklené Teplice, Nová Baňa, Žarnovica.

3.12. Pri rozvoji rekreácie a turizmu na území chránených území a ich ochranných pásiem rešpektovať návštevný poriadok príslušného chráneného územia, platný v čase prípravy a realizácie rozvojových zámerov.

3.15. Vytvárať územno-technické podmienky pre realizáciu cykloturistických trás regionálneho, nadregionálneho a celoštátneho významu, pri súčasnom rešpektovaní zákona o ochrane prírody a krajiny.

3.16. Využiť bohatý kultúrno-poznávací potenciál územia na rozvoj poznávacieho a rekreačného turizmu.

3.17. Zabezpečiť podmienky pre vytvorenie komplexného informačného systému regiónu ako neoddeliteľnej súčasti rozvoja cestovného ruchu a informovanosti o atraktivitách Banskobystrického kraja, pri súčasnom rešpektovaní zákona o ochrane prírody a krajiny.

3.18. Podporovať rozvoj všetkých druhov turizmu v súlade s ochranou prírody a krajiny.

3.19. Vo všetkých existujúcich a navrhovaných strediskách cestovného ruchu zabezpečiť dobudovanie a projektovú prípravu a realizáciu kompletnej technickej infraštruktúry s osobitným zreteľom na zabezpečenie zásobovania pitnou vodou v dostatočnom množstve a zodpovedajúcej kvalite.

4. V oblasti usporiadania územia z hľadiska ekolog. aspektov, ochrany prírody a pôdneho fondu

4.1. Rešpektovať územné vymedzenie a podmienky ochrany a využívanie všetkých vyhlásených chránených území v kategóriách chránená krajinná oblasť, národný park, národná prírodná rezervácia, prírodná rezervácia, národná prírodná pamiatka, prírodná pamiatka, chránený areál, chránený krajinný prvok a ich ochranných pásiem, chránené vtáčie územie, územie európskeho významu, navrhované územia európskeho významu a národného významu, biotopy chránených rastlín a živočíchov.

4.2. Podporovať zabezpečenie primeranej právnej ochrany všetkých existujúcich a navrhovaných chránených území a území zaradených do sústavy NATURA 2000.

4.4. Uplatňovať pri hospodárskom využívaní území chránených podľa zákona o ochrane prírody a krajiny diferencovaný spôsob hospodárenia a uprednostňovať biologické a integrované metódy ochrany územia,

4.4.1. rešpektovať prioritnú biologickú, ekologickú a environmentálnu funkciu lesov nachádzajúcich sa vo vyhlásených a navrhovaných chránených územiach kategórie národná prírodná rezervácia, prírodná rezervácia, národná prírodná pamiatka a prírodná pamiatka,

4.5. rešpektovať platné územné systémy ekologickej stability.

4.7. Uplatňovať pri hospodárskom využívaní území začlenených medzi prvky územného systému ekologickej stability podmienky ustanovené platnou legislatívou:

4.7.7. vylúčiť umiestňovanie veterných elektrární v chránených územiach (v zmysle zákona o ochrane prírody a krajiny) a na územiach sústavy NATURA.

4.10. Rešpektovať poľnohospodársku pôdu a lesné pozemky ako limitujúci faktor urbanistického rozvoja územia, osobitne chrániť poľnohospodársku pôdu s veľmi vysokým až stredne vysokým produkčným potenciálom, poľnohospodársku pôdu, na ktorej boli vybudované hydromelioračné zariadenia a osobitné opatrenia na zvýšenie jej produkčnej schopnosti (produkčné sady a vinice).

4.11. Zabezpečovať nástrojmi územného plánovania ekologicky optimálne využívanie územia, rešpektovanie, prípadne obnovu funkčného územného systému ekologickej stability, biotickej integrity krajiny a biodiverzity na úrovni regionálnej a lokálnej.

4.12. Zabezpečovať zachovanie a ochranu všetkých typov mokradí, revitalizovať vodné toky a ich brehy vrátane brehových porastov a lemov, zvýšiť rôznorodosť príbrežnej zóny (napojenie odstavených ramien, zachovanie sprievodných brehových porastov) s cieľom obnoviť integritu a zabezpečiť priaznivé existenčné podmienky pre biotu vodných ekosystémov s prioritou udržiavania biodiverzity a vitality brehových porastov vodných tokov.

4.14 Podporovať ťažbu nerastov len v územiach kde sa pri realizácii ťažby nepredpokladajú jej negatívne dopady na životné prostredie, vznik environmentálnych záťaží, záujmy ochrany prírody a krajiny, terénny reliéf a súčasnú krajinnú štruktúru. Podporovať len takú ťažbu nerastov, ktorá nepoužíva technológiu kyanidového lúhovania.

4.15. Zabezpečiť ochranu všetkých vodných zdrojov v rozsahu ich vymedzených ochranných pásiem na území kraja využívaných na hromadné zásobovanie obyvateľstva pitnou vodou.

5. V oblasti usporiadania územia z hľadiska kultúrneho dedičstva

5.1. Rešpektovať pamiatkový fond a kultúrne dedičstvo, vo všetkých okresoch Banskobystrického kraja predovšetkým chrániť najcennejšie objekty a súbory objektov zaradené, alebo navrhované na zaradenie do kategórie pamiatkových území pamiatkových rezervácií a pamiatkových zón, pamiatkových objektov a nehnuteľných národných kultúrnych pamiatok, vrátane ich vyhlásených ochranných pásiem, chrániť ich a využívať v súlade s ustanoveniami zákona o ochrane pamiatkového fondu v znení neskorších predpisov.

5.4. Utvárať podmienky na ochranu pamiatkového fondu a spolupracovať s orgánmi štátnej správy na úseku ochrany pamiatkového fondu pri záchrane, obnove a využívaní nehnuteľných kultúrnych pamiatok, pamiatkových území a ich ochranných pásiem v súlade s ustanoveniami zákona o ochrane pamiatkového fondu v znení neskorších predpisov,

5.4.5 podporovať iniciatívu obcí na vytváranie a odborné vedenie evidencie pamätihodností jednotlivých obcí ako významného dokumentu o kultúrnom dedičstve a histórii špecifických regiónov na území Banskobystrického kraja.

5.8. Podporovať ochranu

- hodnotných objektov a zachovaných urbanistických štruktúr miest a obcí z obdobia 19. a 20. storočia,

5.13. Uplatňovať a rešpektovať typovú a funkčnú charakteristiku sídiel mestského, malomestského a rôznych foriem vidieckeho osídlenia vrátane typického rozptýleného osídlenia strednej a južnej časti územia kraja.

7. V oblasti rozvoja nadradenej technickej infraštruktúry

7.1. Vodné hospodárstvo

7.1.10. zabezpečiť vypúšťanie komunálnych odpadových vôd výstavbou verejnej kanalizácie s ČOV (prípadne iné vhodné spôsoby odvádzania komunálnych odpadových vôd)) v aglomeráciách nad 10.000 ekvivalentných obyvateľov do 31.12.2010 a v aglomeráciách od 2.000 - 10.000 ekvivalentných obyvateľov, ktoré nemajú vybudovanú verejnú kanalizáciu, a v aglomeráciách menších ako 2.000 EO, v ktorých je vybudovaná verejná kanalizácia bez primeraného čistenia do 31.12.2015 v súlade s platnou legislatívou, ktorou sa ustanovujú požiadavky na kvalitu a kvalitatívne ciele povrchových vôd a limitné hodnoty ukazovateľov znečistenia odpadových vôd a osobitných vôd,

7.1.11. postupne znižovať zaostávanie rozvoja verejných kanalizácií s ČOV za rozvojom verejných vodovodov

b) prioritnou výstavbou kanalizácií s ČOV v obciach ležiacich v ochranných pásmach vodárenských zdrojov, ochranných pásmach prírodných liečivých zdrojov a prírodných minerálnych zdrojov, prípadne v ich blízkosti,

7.1.13. v zmysle platnej legislatívy zabezpečiť stanovenie rozsahu inundačných území tokov a pri ich využívaní rešpektovať ustanovenia platnej legislatívy o ochrane pred povodňami,

7.1.14. akceptovať pásma ochrany verejných vodovodov a verejných kanalizácií v súlade s platnou legislatívou o verejných vodovodoch a verejných kanalizáciách, pásma ochrany vodárenských zdrojov v súlade s vodným zákonom, pásma ochrany prírodných liečivých a prírodných minerálnych zdrojov v súlade so zákonom o prírodných liečivých vodách, prírodných liečivých kúpeľoch, kúpeľných miestach a prírodných minerálnych vodách a o regulácii v sieťových odvetviach,

7.1.17. pri zabezpečovaní zásobovania obyvateľstva pitnou vodou uprednostniť zásobovanie pitnou vodou z podzemných zdrojov pred vodárenskými nádržami a povrchovými zdrojmi vody,

7.3. Zásobovanie plynom a teplom

7.3.1. prednostne využívať zemný plyn na zásobovanie lokalít teplom s cieľom znížiť miestnu záťaž znečistenia ovzdušia,

7.3.5. podporovať rozvoj využívanie obnoviteľných zdrojov energie (biomasy, slnečnej, veternej a geotermálnej energie), ako lokálnych doplnkových zdrojov k systémovej energetike, s uprednostnením sídiel bez perspektívy zásobovania zemným plynom,

7.4. Pošta a telekomunikácie

7.4.3. v priestorovom usporiadaní rešpektovať určené ochranné pásma a bezpečnostné pásma jestvujúcich a navrhovaných telekomunikačných vedení v zmysle platnej legislatívy.

9. V oblasti ochrany a tvorby životného prostredia

9.3.9 rešpektovať platnú legislatívu ktorou sa ustanovujú požiadavky na vodu určenú na ľudskú spotrebu a kontrolu kvality vody určenej na ľudskú spotrebu a podrobnosti o požiadavkách na kvalitu vody kúpalísk, vody na kúpanie a jej kontrolu a na kúpaliská.

II. Verejnoprospešné stavby

9. Zásobovanie plynom

9.13. plynifikácia obcí na území Banskobystrického samosprávneho kraja na základe rozhodnutia miestnej samosprávy, po preukázaní ekonomickej efektívnosti investičného zámeru v jednotlivých obciach,

- **Program hospodárskeho a sociálneho rozvoja Banskobystrického kraja 2015 – 2023** schválený Uznesením Zastupiteľstva Banskobystrického samosprávneho kraja č. 198/2015 zo dňa 11. decembra 2015

Programová časť:

Prioritná oblasť 1: Zdravé a adaptabilné prostredie - Zelený región

Špecifický cieľ 1.1:

Vytvoriť predpoklady pre budovanie systému bezpečnej a ekologickej dopravy na území BBSK zvýšením atraktivity VOD a nemotorovej dopravy

1.1.3 Podpora budovania širokopásmového/vysokorychlostného internetu

Indikatívne projekty, podporované aktivity:

- Pokrytie vidieckych oblastí tzv. bielych miest širokopásmovým internetom

1.1.4. Vytvorenie regionálnej siete cyklotrás

Indikatívne projekty, podporované aktivity:

- Výstavba nových úsekov cyklotrás

1.1.5 Vypracovanie analytických, koncepčných a strategických dokumentov na zabezpečenie ekologickej, udržateľnej a bezpečnej dopravy na území kraja

Indikatívne projekty, podporované aktivity:

- Spracovanie resp. aktualizácia strategických dokumentov v súlade s platnou legislatívou a územnoplánovacou dokumentáciou, tvorba mobilných aplikácií, interaktívnych máp a portálov

1.1.6 Zlepšenie technického stavu ciest II. a III. triedy a mostných objektov

Indikatívne projekty, podporované aktivity:

- Systémový prístup k údržbe a zlepšovaniu technického stavu cestnej siete a mostných objektov v správe BBSK
- Dobudovanie regionálnych ciest a miestnych komunikácií vrátane prvkov na zvýšenie bezpečnosti všetkých účastníkov cestnej premávky
- Renovovať/rekonštruovať poškodenú existujúcu infraštruktúru súvisiacu s dopravnými komunikáciami vrátane riešenia kritických bodov

Špecifický cieľ 1.2:

Podporovať zmierňujúce a adaptačné opatrenia zmeny klímy

1.2.1 Zavádzanie adaptačných a zmierňujúcich opatrení zmeny klímy v mestskom prostredí

Indikatívne projekty, podporované aktivity:

- Realizácia prvkov zelenej a modrej infraštruktúry

- Podpora občianskych a komunitných zelených iniciatív

Špecifický cieľ 1.3:

Zhodnocovať prírodný potenciál vidieckej krajiny

1.3.1 Podpora integrovaného a špecificky miestneho prístupu vo vidieckych oblastiach

Indikatívne projekty, podporované aktivity:

- Vypracovanie rozvojového dokumentu v oblasti rozvoja vidieka
- Podpora integrovaných krokov na riešenie ekonomických, environmentálnych, klimatických a sociálnych problémov ovplyvňujúcich vidiecke oblasti

1.3.2 Podpora udržateľnosti vidieka prostredníctvom podpory miestnej ekonomiky

Indikatívne projekty, podporované aktivity:

- Podpora podnikateľských aktivít na vidieku so zameraním na CR, ekologické poľnohospodárstvo, ekosystémové služby a lesné hospodárstvo

Špecifický cieľ 1.4:

Zlepšiť kvalitu životného prostredia

1.4.1 Zvyšovanie energetickej efektívnosti verejných budov, bytového fondu

Indikatívne projekty, podporované aktivity:

- Vypracovanie energetickeho auditu verejných budov
- Postupná obnova verejných budov a bytového fondu s dôrazom na zvyšovanie energetickej efektívnosti

1.4.2 Zlepšenie systému zberu, separácie a zneškodňovania odpadu a prevencia /odstraňovanie environmentálnych záťaží

Indikatívne projekty, podporované aktivity:

- Uzatváranie a rekultivácia skládok odpadov/odstraňovanie environmentálnych záťaží
- Výstavba, dobudovanie a rekonštrukcia verejných kanalizácií a ČOV
- Zavádzanie nových systémov a technológií v oblasti odpadového hospodárstva

1.4.4 Realizácia opatrení na elimináciu dopadu prírodných katastrof a iných rizík s dopadom na kvalitu ŽP

Indikatívne projekty, podporované aktivity:

- Podpora protipovodňových opatrení

1.4.5 Zlepšenie stavu zásobovania obyvateľstva kvalitnou pitnou vodou

Indikatívne projekty, podporované aktivity:

- Výstavba verejných vodovodov pre zásobovanie obyvateľstva pitnou vodou pri prednostnom využití už vybudovaných vodárenských zdrojov podľa Plánu rozvoja verejných vodovodov pre územie Banskobystrického kraja.

•

Prioritná oblasť 2: Lepšia kvalita života – Služby pre ľudí

Špecifický cieľ 2.3:

Zabezpečiť efektívne, kvalitné a udržateľné služby sociálnej a zdravotnej starostlivosti pre všetky skupiny obyvateľstva

2.3.1 Zvýšenie efektívnosti, flexibility a dostupnosti služieb zdravotnej starostlivosti:

Indikatívne projekty, podporované aktivity:

- Optimalizácia siete zdravotníckych zariadení (primárna zdravotná starostlivosť, špecializovaná zdravotná starostlivosť, ústavné zariadenia, dlhodobá zdravotná starostlivosť)

Špecifický cieľ 2.5:

Zachovať a zhodnotiť kultúrne dedičstvo, kultúru a tradície územia

2.5.1 Ochrana, obnova a revitalizácia pamiatkového fondu a dobudovanie kultúrnej infraštruktúry

Indikatívne projekty, podporované aktivity:

- Obnovenie najhodnotnejších objektov v rámci pamiatkového fondu a pamiatok
- Zachovanie a rozšírenie infraštruktúry pre rozvoj kultúry (kultúrne domy, digitalizácia kín, skanzeny ľudovej kultúry, múzeá, galérie a pod.)
- Podpora obnovy a revitalizácie pamiatkových objektov slúžiacich na podporu miestnej ekonomiky (napr. CR)

2.5.2 Vytváranie podmienok pre zachovanie širokej ponuky a rozmanitosť aktivít a služieb v oblasti kultúry vrátane nových/alternatívnych žánrov

Indikatívne projekty, podporované aktivity:

- Zabezpečenie prepojenia ponuky aktivít a služieb v oblasti kultúry s celoživotným vzdelávaním, CR a rozvojom vidieka
- Podpora súčasnej umeleckej tvorby s dôrazom na deti a mládež
- Rozvoj kapacít ľudských zdrojov v oblasti kultúry, ďalšie vzdelávanie pracovníkov

Prioritná oblasť 3: Konkurencieschopná ekonomika – udržateľné a konkurencieschopné miestne ekonomiky

Špecifický cieľ 3.1:

Zvýšiť inovačnú schopnosť v priemysle a službách

3.1.1 Využívanie existujúcich priemyselných zón a nevyužitých priestorov pre hospodársky rast

Indikatívne projekty, podporované aktivity:

- Identifikovať a propagovať priemyselné zóny a nevyužívané objekty na území kraja a podporovať vznik podnikateľských aktivít a vznik nových pracovných miest
- Vytvoriť stálu komunikačnú platformu medzi podnikateľskými subjektmi a samosprávou vrátane špecializovaných agentúr a inštitúcií /SARIO, SBA a pod.
- Podporovať podnikateľské aktivity využívajúce domácu surovinovú základňu a ľudské zdroje

3.1.2 Podpora spoločných projektov inštitúcií VaV, podnikateľských subjektov a vzdelávacích inštitúcií

Indikatívne projekty, podporované aktivity:

- Vytvorenie spoločnej komunikačnej platformy medzi výskumno-vývojovými inštitúciami a podnikateľskou sférou
- Vytvorenie databázy VaV inštitúcií, inovatívnych firiem a významných inovácií
- Príprava konceptu podpory nových/mladých inovatívnych firiem na území kraja

Špecifický cieľ 3.2:

Vytvoriť podmienky pre podnikanie mladých ľudí

3.2.1 Tvorba podporných služieb pre podnikanie mladých

Indikatívne projekty, podporované aktivity:

- Príprava spoločných projektov v oblasti vzdelávania a podnikania
- Podpora vytvárania inkubátorov, akceleratorov, HUB, coworkingových centier a pod.

Špecifický cieľ 3.3:

Rozvíjať udržateľný cestovný ruch

3.3.2 Dobudovanie infraštruktúry cestovného ruchu

Indikatívne projekty, podporované aktivity:

- Podporovať dobudovanie infraštruktúry na podporu prírodného CR v národných parkoch a chránených oblastiach
- Vytvoriť sieť udržiavaných turistických, náučných chodníkov a cyklotrás

Prioritná oblasť 4: Partnerstvá

4.1 Vytvorenie platformy pre podporu medzisektorovej spolupráce

Indikatívne projekty, podporované aktivity:

- Podpora občianskych aktivít, projektov spolupráce a výmeny skúsenosti medzi rôznymi aktérmi miestneho/regionálneho rozvoja

Príloha č. 1: Indikatívny zoznam projektových zámerov

Okres: Žiar nad Hronom

Obec: Ladomerská Vieska

Žiadateľ: DSS Ladomerská Vieska, kontaktná osoba: Mgr. Viera Šedivcová, sedivcova@gmail.com

Názov projektu: "Odsťahovanie z kaštieľa v Ladomerskej Vieske"

Plánovaná investícia: 3 mil. €

Časové obdobie: 1 Q 2016

Stav: Projektová dokumentácia je čiastočne pripravená, stavebné povolenia majú právoplatnosť

- **Regionálny systém ekologickej stability** okresu Žiar nad Hronom hodnotí ekologickú stabilitu územia a navrhujú ekostabilizačné prvky a systém hospodárenia na lesnom a poľnohospodárskom pôdnom fonde s cieľom zlepšenia súčasného stavu.
- **Územný plán obce** je z roku 2007 a jeho aktualizácia bola zrealizovaná v roku 2011. Komplexne rieši funkčné využívanie a priestorové usporiadanie územia obce, koncepciu verejnej dopravy, technickej infraštruktúry vrátane problematiky životného prostredia, ochrany prírody a krajiny a ekologickej stability územia obce.
- Stav vysporiadania vlastníckych vzťahov (situáciou v ROEP a pozemkových úpravách):
ROEP a Pozemkové úpravy – ROEP bol ukončený v roku 2008.

Tabuľka č. 46: **Situácia v Programoch hospodárskeho a sociálneho rozvoja**

Obec	Názov PHSR	Spracovateľ	Programovacie obdobie
Ladomerská Vieska	Program hospodárskeho rozvoja a sociálneho rozvoja obce Ladomerská Vieska	APRINT, Žiar nad Hronom	2008

Zdroj: Obec 2015

Tabuľka č. 47: **Územné plány obce a ďalšie rozvojové dokumentácie**

Názov	Spracovateľ	Rok spracovania
Územný plán obce Ladomerská Vieska	A.U.R.A. Ing. Arch. J. Dižka, BB	2007

Zdroj: Obec 2015

Tabuľka č. 48: **Situácia v ďalších rozvojových dokumentáciách**

Obec	Názov a druh dokumentácie	Spracovateľ	Programovacie obdobie alebo rok spracovania
Ladomerská Vieska	Rekon Horný Ladomer Komplexná Rekonštr .Dom 114	ARCHITEKTI DE s.r.o ZH	2015
	Spoločenský dom Ladomerská Vieska	ARCHITEKTI DE s.r.o ZH	2015

Zdroj: Obec 2015

Majetok obce a investičné aktivity obce v posledných 5 rokoch, plánované investičné aktivity

Tabuľka č. 49: **Majetok obce**

Obec	Celková nadobúdacia hodnota majetku obce v EUR	Celková posledná účtovná hodnota majetku v EUR k 31.12.2014
Ladomerská Vieska	149 913,00	4 050 042,00

Zdroj: Obec 2015

Hodnotenie doterajšieho rozvoja hlavne zo zameraním na integrovaný prístup, vrátane popisu využitia vonkajších zdrojov, napr. EU fondov, štátneho rozpočtu, súkromné zdroje a ďalších nástrojov:

Obec realizovala viacero investičných aj neinvestičných projektov rozvoja. Štruktúra projektov je rôznorodá.

Využitie EÚ zdrojov: výborné, priemerné, slabé, žiadne

Využitie štátnych zdrojov: výborné, priemerné, slabé, žiadne

Využitie iných zdrojov: výborné, priemerné, slabé, žiadne

Využitie regionálnych zdrojov (BBSK a pod.): výborné, priemerné, slabé, žiadne

2.13. Realizovaný rozvoj

Realizované investície, projekty, aktivity hlavne zo zameraním na integrovaný prístup (posledných 5 rokov).

Tabuľka č. 50: Realizované projekty v obci za posledných 5 rokov

Projekt:	Revitalizácia námestia Ladomer
Podporil:	Ministerstvo hospodárstva a výstavby SR - ROP
Rok:	2011-2012
Rozpočet:	460 568,47 eur
Projekt:	Revitalizácia námestia Ladomer
Podporil:	Ministerstvo hospodárstva a výstavby SR - ROP
Rok:	2013
Rozpočet:	26 306,45 eur
Projekt:	Zhodnocovanie biolog. rozložiteľných odpadov
Podporil:	Ministerstvo životného prostredia – OP ŽP
Rok:	2011-2012
Rozpočet:	111 783,41 eur
Projekt:	Kamerový systém Námestie Ladomer
Podporil:	MV SR Banská Bystrica
Rok:	2013
Rozpočet:	4 385,52 eur
Projekt:	Splašková kanalizácia Horný Ladomer
Podporil:	ŠÚF- Environmentálny fond
Rok:	2014-2015
Rozpočet:	386 658,38 eur
Projekt:	Rekonštrukcia verejného osvetlenia na Priemyselnej ulici
Podporil:	Vlastné zdroje
Rok:	2014
Rozpočet:	132 283,88 eur
Projekt:	Kamerový systém v obci
Podporil:	MV SR Banská Bystrica
Rok:	2014
Rozpočet:	9 814,80 eur
Projekt:	Zateplenie + výmena okien na budove OcÚ
Podporil:	ŠÚF- Environmentálny fond
Rok:	2015
Rozpočet:	193 367,56 eur

Zdroj: Obec 2015

2.14 Finančná analýza

Domáce zdroje		
Názov obce	LADOMERSKÁ VIESKA	
Zdroje	Rok	Štátne zdroje (z Ministerstva financií)
Podielové dane z daní právnických osôb	2011	
	2012	
	2013	
	2014	
Podielové dane z daní fyzických osôb (od r. 2005 FO + PO)	2011	135 527,61
	2012	141 227,63
	2013	147 958,65
	2014	157 026,45
Cestná daň	2011	
	2012	
	2013	
	2014	
Dotácia na samosprávne funkcie obcí	2011	2 475,09
	2012	2 483,85
	2013	3 479,46
	2014	3 586,26
Iné štátne zdroje (Štátne fondy, Pro Slovakia, POD...)	2011	8 634,29
	2012	2 176,85
	2013	7 087,41
	2014	9 000,00
Štátne zdroje spolu:	2011	146 636,99
	2012	145 888,33
	2013	158 525,52
	2014	169 612,71
Zdroje	Rok	
Daň z nehnuteľností fyzických osôb	2011	6 045,97
	2012	5 540,26
	2013	5 695,77
	2014	5 219,12
Daň z nehnuteľností právnických osôb (Od roku 2002 sa položka viedla spolu pre fyzické a právnické osoby)	2011	303 416,61
	2012	302 042,13
	2013	311 877,42
	2014	304 775,47
Miestne poplatky (za smeti, alkohol, psy, verejné priestranstvá, znečistenie prostredia)	2011	50 543,62
	2012	42 272,37
	2013	42 808,96
	2014	40 790,34
Správne poplatky (vydávanie povolení, rozhodnutí, overovanie ...)	2011	1 340,44
	2012	1 231,80
	2013	1 787,14
	2014	2 002,65
Zdroje z predaja a prenájmu	2011	4 653,87
	2012	5 933,22
	2013	7 642,35
	2014	6 328,05
Zdroje z podnikateľskej činnosti obce (z podnikov zab. obcou)	2011	
	2012	
	2013	
	2014	
Obecné zdroje spolu:	2011	366 000,51
	2012	357 019,83
	2013	369 811,64
	2014	359 115,63
DOMÁCE ZDROJE SPOLU = ZDROJE POUŽITÉ NA ROZVOJ	2011	451 663,01
	2012	313 183,76
	2013	84 924,42
	2014	168 077,00

ZAHRANIČNÉ ZDROJE	
Obec	LADOMERSKÁ VIESKA
Rok	<i>Tendre a výzvy</i>
2011	
2012	
2013	
2014	
Rok	<i>Fondy EÚ</i>
2011	195 614,32
2012	308 030,12
2013	26 306,45
2014	200 000,00
Rok	<i>Bilaterálna spolupráca</i>
2011	
2012	
2013	
2014	
Rok	<i>Iné zahraničné zdroje</i>
2011	
2012	
2013	
2014	
ZAHRANIČNÉ ZDROJE SPOLU:	
2011	195 614,32
2012	308 030,12
2013	26 306,45
2014	200 000,00
ZDROJE POUŽITÉ NA ROZVOJ / z domácich a zahraničných zdrojov spolu / :	
2011	647 277,33
2012	621 213,88
2013	111 230,87
2014	368 077,00

Zdroj: Obec 2015

3. SWOT ANALÝZY

3.1. VNÚTORNÁ SWOT ANALÝZA obec

Ladomerská Vieska

SILNÉ STRÁNKY	SLABÉ STRÁNKY
<ul style="list-style-type: none"> Kostol Poloha blízko ZH, dopravná dostupnosť Dobrý starosta Dobré cesty, vybudovaná kompletná technická infraštruktúra Silné podnikateľské prostredie v obci (102 podnikateľských subjektov) Možnosť zamestnať sa priamo v obci Námestie a park MŠ v zrekonštruovanej budove cca 20 detí, v obci detské ihrisko Športový život, dobré podmienky pre šport, Športový areál (futbal, tenis, multifunkčné ihrisko) 2X cintorín Posilňovňa Futbalový, stolnotenisový, tenisový oddiel Klub dôchodcov, Zväz protifašistických bojovníkov Seniorský spevácky súbor Obchod COOP v Ladomeri Pohostinské a reštauračné 4X služby Kaderníctvo Bohatá kultúra, podujatia kultúrno-spoločenské, Fašiangy, stavanie májov, karneval, deň matiek, MDD Veselá obec Stretnutie Viesok Priaznivé ceny pre bývanie 76% obnovených miestnych komunikácií Dobrá voda, ČOV MHD v obci (9 zastávok) Recyklácia odpadu + zberný dvor, kompostéry Poľovnícke združenie „Hubert“ Mŕtve rameno Hrona – rybník, klzisko Na priemyselnej zóne zrekonštruované osvetlenie Dom smútku Vlastná ČOV Penzióny 2X, predajne stavebnín Čerpacie stanice Radmerský spravodaj 4X ročne Turistické chodníky Hrad Šášov blízko mesta Priemyselná zóna, dane 16 bytových spoločenstiev Nové parkovacie miesta v centre obce Kostol, autobus zastávky, OcÚ, KD Nové námestie Ladomer Obecný náučný chodník na Šášovský hrad Kupujú sa staré domy - potenciál 	<ul style="list-style-type: none"> Kostol v zlom stave (exteriér) Chýbajú detské ihriská Málo stavebných pozemkov Cintorín Ladomer je bez ozvučenia Chýbajú priestory pre mladých aj seniorov Hlavná cesta – prostitúcia, kazí meno obce Chýba ešte jeden obchod v časti „Sídliisko“ Chýba pošta, chýba bankomat Mŕtve rameno Hrona je znečistené Nedostatočný miestny rozhlas (nepočuť ho) Je potrebné doplniť verejné osvetlenie Chýba prírodný amfiteáter 4 čierne skládky odpadu na území katastra obce Radmerský potok zanesený, nezregulovaný Chýba verejne prístupný internet Nevysporiadané pozemky, podnikatelia odmietajú platiť nájomné za využívanie pozemkov Chýba telocvičňa Chýba bankomat Veľa áut v rodinách (parkujú na cestách) Chýbajú garáže, plochy na parkovanie Mladí ľudia odchádzajú bývať do ZH, nie je kde stavať Chýba občianske združenie, spolok Nedostatočný záujem občanov, hlavne mladých o veci verejné Chýba sociálny taxík Blízkosť ZH (kultúrne podujatia)– nízky záujem o kultúrny život v obci Nedostatočná dažďová kanalizácia (pri kostole, sídlisko...) Zlé chuťové parametre vody v časti „Sídliisko“ (Veolia) Nedostatočná kvalita miestnych komunikácií 25% Dažďová voda zaplavuje súkromné pozemky – Ladomerka Zanedbaný vodojem Nedostatočná tech. infraštruktúra v časti „Sídliisko“ (cesty, chodníky, cesty, vodovod) Chýba dobudovanie námestíčka v časti „Sídliisko“ Chýba majetkoprávne vysporiadanie ciest a chodníkov Pešie prepojenie Vieska – Ladomer Invázne rastliny Zničené lesné cesty Počas dažďov podmyva cestu (časť Laziny) Slabé využitie športových zariadení

<ul style="list-style-type: none"> • Mladí kupujú staré domy • Železničná stanica • ZH – služby, kultúrne podujatia • Blízko atraktivity (Skléné Teplice, Banská Štiavnica, Kremnica) • Stolári, autoprem., Hliník okná • Umelecký kováč • Cukráreň • Preparatórium zoo • Kaštieľ – domov sociálnych služieb • Chránené dielne • Kaplnka, socha panny Márie, morový stĺp • Aktívnejšie ženy • Noviny, web stránka • Spolupráca s cirkvou 	<ul style="list-style-type: none"> • vysoký vekový priemer 38-40 rokov • poloaktívny urbár • zanikol klub mladých
PRÍLEŽITOSTI	RIZIKÁ
<ul style="list-style-type: none"> • Budova v areáli zberného dvora – potenciál • Možný potenciál v spolupráci s „Domom sociálnych služieb“ – v správe VÚC • nový zdroj vody – iná kvalita – Sídliisko • Ladomierka – odvodnenie • Chodník Ladomer – Vieska 	<ul style="list-style-type: none"> •
	<p>Vízia:</p> <p>Zvýšený počet obyvateľov, obec s dobrými sociálnymi službami, aby v nej mladí chceli zostať žiť</p> <p>Modernejšia obec s aktívnymi organizovanými ľuďmi, s upraveným okolím, s vysokou kvalitou bývania a spoločenského života</p>

3.2. VONKAJŠIA SWOT ANALÝZA obec a okolie

SILNÉ STRÁNKY	SLABÉ STRÁNKY
<ul style="list-style-type: none"> výhodná poloha na rozvojových osiach a k mestám ZH, ZV., Kremnica. dostatok vhodných priestorov pre ďalší rozvoj obytnej funkcie a rozšírenie výrobných plôch prepojenie na dopravnú sieť-cesta R1 najvyššej kategórie aktuálny územný plán dobrá staveb.-technický stav objektov verejných služieb zrekonštruované priestory v centre a vytvorenie atraktívneho oddychového priestranstva tradícia primárnej výroby a spracovania hliníka existencia podnikov – čiastočne spracovaná surovina → spracovanie → výrobok → trh existencia rozvojových plôch pre ďalší rozvoj podnikania dostatočný ľudský potenciál pre prácu zvyšovaná kontrola verejných priestorov – kamerový systém s nepretržitým sledovaním dobrá technická a environmentálna infraštruktúra obnovené miestne komunikácie vytvorený priestor pre aktivity s mládežou opatrovateľská služba poskytovaná obcou vzhľadom na udržanie klienta v domácom prostredí budovanie terénnych sociálnych služieb a ambulantných sociálnych služieb (napr. denné stacionáre pre ohrozené a znevýhodnené skupiny) obec obnovila 2 sakralne stavby a pamiatky cirkev sa aktívne zapája do rozvoja aktivít obce rozvinutá spolupráca a partnerské projekty s Vieskami, obec je lídrom a spoluorganizátorom významného podujatia „Stretnutie Viesok“- aktivita pre obyvateľov obce 	<ul style="list-style-type: none"> nedostatočná propagácia absencia zapojenia obce do regionálnych sietí chodníkov a trás nedostatočný komunikačný a informačný systém chýba modernejšia samospráva (elektronizácia a profesionalizácia) nevytvorené podmienky pre komplexné vzdelávanie pracovníkov verejnej správy slabá podpora miestnych rozvojových projektov zameraných na tvorbu nových pracovných miest nedostatočný lokálpatriotizmu občanov nízka podpora malého, stredného podnikania a mikropodnikania nedostatok kvalifikovanej pracovnej sily slabá sieť inštitúcií na podporu rozvoja podnikania nedostatočná komunikácia (nezosúladenie ponuky a dopytu) neefektívne programy a projekty pre zvýšenie zamestnanosti slabá motivácia mladých ľudí, nepostačujúce vedomosti (jazykové, technické, riadiace v oblasti ľudských zdrojov...) chýba pravidelná platforma pre podnikateľov , pre informácie, spoločné presadzovanie záujmov a pod. slabé zázemie (kultúra, bývanie...) pre novú pracovnú silu (špecialisti, špičkoví pracovníci, VŠ...) pracovná sila viazaná na sektor hutníctva a spracovania hliníka (kvalifikačne) – problém zamestnať sa v inom sektore nezamestnanosť (nedostatok uplatnenia vyššieho vzdelania) chýbajú špičkoví technológovia (vyššie vzdelanie) slabá vybavenosť obyvateľov príjmy – investície mimo mesta a regiónu chýba motivácia pre zvýšenie uvedomelosti a dynamiky myslenia vandalizmus a neporiadok starnutie obyvateľstva zvýšenie pasivity a nezájmu existenčné problémy slabá motivácia mládeže na participácii v obci málo vlastných aktivít samotnej mládeže málo stabilných dobrovoľníkov nedostatočná alebo neefektívna informovanosť mládeže a verejnosti málo parkovacích plôch neexistuje grantový program resp.iná pravidelná podpora z obecného rozpočtu chýba silná podpora sociálnej prevencie slabá spolupráca sociálnych inštitúcií medzi sebou, s cirkvou a podnikateľmi na riešení sociálnych problémov (sponzoring...)

	<ul style="list-style-type: none"> • chýba systém vzdelávania a motivácia v SS • chýba bezbariérovosť v zariadeniach obce, prepravná služba • Nedostatok MVO v oblasti sociálnych služieb • Chýba denný stacionár pre starších občanov, aj pre postihnutých nad 25 rokov, nízky záujem zo strany občanov, • Nedostatok sociálnych služieb , neexistencia niektorých typov sociálnych služieb
PRÍLEŽITOSTI	RIZIKÁ
<ul style="list-style-type: none"> • tvorba podmienok pre rozvoj malých služieb a remesiel • využitie potenciálu krajiny pre zahrnutie obce do regionálneho produktu turizmu a hlavne prímestskej rekreácie • obnova tradícií • vznik iniciatív v oblasti sociálnej pomoci a charity (zapojenie cirkvi) • komunitný rozvoj a práca v komunite, zlepšenie medziľudských vzťahov • rozvoj obytných území v súlade s územným plánom • rozvoj výrobného územia – vytvorenie prac. príležitostí • vytvorenie podmienok pre väčšiu diverzifikáciu priemyslu • úprava objektov vo väzbe na tradičnú výstavbu • dobudovanie informačného systému obce • pokračovanie v zlepšovaní kvality bytového fondu a verejných priestranstiev • zvýšenie záujmu o mladých a nezamestnaných • rekvalifikácia pracovnej sily • vytváranie možností pre uplatnenie pracovnej sily • zvýhodňovanie podnikateľského prostredia pre domácich podnikateľov • využitie miestnych zdrojov pre rozvoj podnikania • nižšie náklady na vstupy do finálnej výroby pre domácich • sú disponibilné plochy pre rozvoj podnikov • viac pracovať s mladými a nezamestnanými • zvýšiť príjmy obyvateľstva • využiť zdroj (hliník) pre rozvoj podnikania • zvýšenie záujmu o riešenie problémov (vandalizmus, znečisťovanie....) • zvyšovanie povedomia verejnosti, osвета medzi občanmi • riešenie problémov v komunitách • odbúravanie stereotypov • budovanie lokálpatriotizmu • zriadenie kancelárie, verejných priestorov , väčšia podpora miestnym iniciatívam • profesionalizácia činnosti niektorých iniciatív, združení, spolkov a pod. • akceptovanie verejnej mienky • vytváranie podmienok na sebarealizáciu mladých 	<ul style="list-style-type: none"> • pretrvávajúci nedostatok financií • prejavy vandalizmu (znehodnocovanie hodnôt) • originalita projektov za každú cenu • nízky záujem mladých ľudí o kultúru a spoločenský život • vplyv nežiaducich javov na deti a mládež (závislosti, xenofóbia, konzumná kultúra) • starnutie obyvateľstva • migrácia ľudí do miest • zánik pracovných príležitostí pre ľudí rušia sa prevádzky, • rastúce nároky na starostlivosť o ľudí v núdzi <p>vyplývajúce z vonkajšieho prostredia obce</p> <ul style="list-style-type: none"> • vplyv globalizácie obchodné reťazce – hrozba pre malých a stredných obchodníkov • existenčné problémy rodín aj jednotlivcov • nárast kriminality • zvýšenie pasivity a nezáujmu • zníženie kvality ľudského potenciálu • riziko odpojenia bytových domov od centrálného zdroja tepla (Veolia-distributor) - Ekonomický dopad-ceny tepla apod.

<ul style="list-style-type: none"> • väčšie zapojenie verejnosti do rieš. vecí verejných • vytvárať viac príležitostí a podmienok na sebarealizáciu mladých - motivácia • zlepšenie práce s verejnosťou a lepšie zapojenie do riešenia vecí verejných • získavanie financií na podporu práce s mládežou • aktívna zahraničná spolupráca • modernizácia a doplnenie soc. a zdravot. zariadení a služieb (sociálny dom, penzión, rozšírenie opatrovateľskej služby, činnosti soc.terénnych pracovníkov, bezbariérové prístupy....) • dobudovanie detských ihrísk, bezbariérových prístupov • terénna sociálna služba - opatrovateľská služba 	
--	--

4. HODNOTENIE

4.1. Hlavné smery rozvoja obce (v širších súvislostiach)

POTENCIÁL OBCE PRE TRVALO UDRŽATEĽNÝ ROZVOJ

VÝHODY A NEVÝHODY OBCE Z HĽADISKA POLOHY V REGIÓNE

1. VÝHODY Z HĽADISKA POLOHY:

Obec sa nachádza v blízkosti okresného mesta Žiar nad Hronom, čo zlepšuje dostupnosť do obce ako aj frekvenciu spojov hromadnej dopravy.

- Poloha v spádovom území krajského mesta Banskej Bystrice s dostupnosťou nadštandardnej dopravnej infraštruktúry. Mestá Žiar nad Hronom, Banská Bystrica a Zvolen plnia pre záujmové územie funkciu sídiel s vyššou občianskou vybavenosťou a aj funkciu centier zamestnanosti.
- Zvolenská kotlina je ťažiskovým dopravným priestorom Slovenska, v ktorom sa križujú medzinárodné / celoštátne významné diaľkové ťahy v smere: západ - východ a sever - juh
- V priestore Banská Bystrica – Zvolen je letisko Tri Duby (Sliač)
- Územím prechádza železničná trať Nové Zámky - Zvolen
- V území sa nachádzajú strediská cestovného ruchu nadregionálneho, celoštátneho až medzinárodného významu s perspektívami ďalšieho rozvoja.
- Významné kúpeľníctvo a zázemie zdravotnej a kúpeľnej turistiky v neďalekom okolí mikroregiónu.

Miestni obyvatelia vidia z hľadiska polohy a lokality obce:

VÝHODY:

- Poloha obce v blízkosti mesta Žiar nad Hronom
- Priemyslená zóna
- Dostupnosť za prácou do miest Žiar nad Hronom, Žarnovica a Zvolen je priaznivá
- Existencia vodných zdrojov

2. NEVÝHODY Z HĽADISKA POLOHY:

- Poloha územia v blízkosti krajského mesta eliminuje záujem obyvateľov o vnútorný spoločenský život v území.
- Dopady starej environmentálnej záťaže – potreba stáleho monitoringu a sledovania

Miestni obyvatelia vidia z hľadiska polohy a lokality obce

NEVÝHODY:

POTENCIÁL PRE TRVALO UDRŽATEĽNÝ ROZVOJ

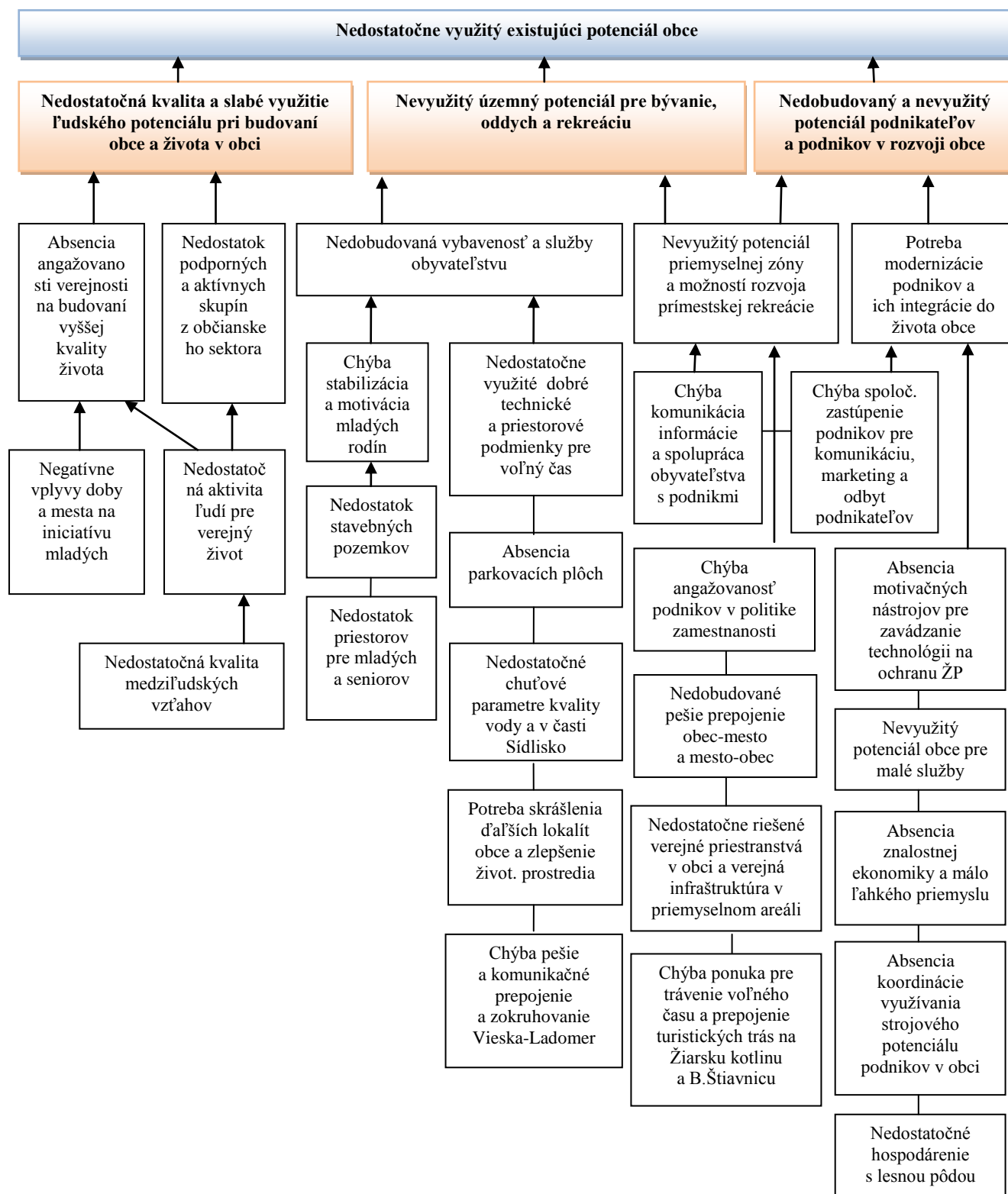
Prirodné zdroje

- Menej vhodné podmienky pre intenzívnu poľnohospodársku výrobu dávajú predpoklady pre rozširovanie tradičného horského poľnohospodárstva (salašníctvo, chov koní, včelárstvo, ovocinárstvo, pestovanie liečivých rastlín ...), s čím súvisia možnosti využitia pre agroturistiku.
- Lesný pôdny fond poskytujúci drevnú surovinu na výrobky z dreva, stavebný materiál a pre energetické využitie. Lesy s bohatým zastúpením lesnej zveri podmieňujú rozvoj poľovníctva.

Ľudský potenciál

- Aktivizácia obyvateľov a zvýšenie ich záujmu o veci verejné.
- Využitie zručností ľudí vo všetkých oblastiach poľnohospodárstva, v lesnom hospodárstve, v spracovaní drevnej suroviny a v remeselnej výrobe.
- Oživenie ľudových tradícií a zvyklostí, ktoré v uplynulých 50-tich rokoch takmer úplne zanikli, v objektoch ľudovej architektúry zriadenie expozícií ľudových tradícií, bývania a histórie jednotlivých obcí ale i mikroregiónu.
- Rozšírenie podnikateľských aktivít – v poľnohospodárstve a lesnom hospodárstve, drevospracujúcich a potravinárskych remeslách, v tradičných ľudových remeslách, v službách pre rekreáciu a turizmus, v poľovníctve a doprave.
- Založenie, resp. obnovenie tradície trhov, jarmokov, kultúrnych festivalov a športových súťaží spoločne s obcami iných mikroregiónov, resp. udržanie a rozširovanie už existujúcich kultúrnych podujatí a aktivít.
- Vybudovanie cyklotrasy vedúcej všetkými atraktívnymi miestami mikroregiónu a spájajúcej všetky obce mikroregiónu.

5. PROBLÉMOVÁ ANALÝZA



STRATEGICKÁ A PROGRAMOVÁ ČASŤ

Strategická a Programová časť obsahuje :

1. zoznam opatrení a aktivít na zabezpečenie realizácie programu hospodárskeho rozvoja a sociálneho rozvoja obce
2. inštitucionálne zabezpečenie a organizačné zabezpečenie realizácie programu hospodárskeho rozvoja a sociálneho rozvoja obce,
3. finančné zabezpečenie jednotlivých opatrení a aktivít, inštitucionálnej a organizačnej stránky realizácie programu hospodárskeho rozvoja a sociálneho rozvoja obce,
4. systém monitorovania a hodnotenia plnenia programu hospodárskeho rozvoja a sociálneho rozvoja obce s ustanovením merateľných ukazovateľov,
5. časový harmonogram realizácie programu hospodárskeho rozvoja a sociálneho rozvoja obce.

Program hospodárskeho rozvoja a sociálneho rozvoja obce a jeho aktualizáciu schvaľuje obecné zastupiteľstvo.

Schválenie programu hospodárskeho rozvoja a sociálneho rozvoja obce a príslušnej územnoplánovacej dokumentácie, ak jej spracovanie vyžaduje osobitný predpis, je podmienkou na predloženie žiadosti obce o poskytnutie finančného príspevku zo štátneho rozpočtu a z doplnkových zdrojov podľa § 4 ods. 2 zák. č. 539/2008 Z.z. a zák. č. 309/2014 Z.z. o podpore regionálneho rozvoja.

Vízia (dlhodobá):

Zvýšený počet obyvateľov, obec s dobrými sociálnymi službami, aby v nej mladí chceli zostať žiť.

Modernejšia obec s aktívnymi organizovanými ľuďmi, s upraveným okolím, s vysokou kvalitou bývania a spoločenského života

I. verejné stretnutie 11.11.2015

Vízia s dlhodobým časovým horizontom má charakter želania obyvateľov a aktérov obce. Počas uplynulého obdobia v rozvoji obce nedošlo k takým celospoločenským zmenám a lokálnym zmenám, že by to vyvolalo zvlášť závažný obrat v smerovaní rozvoja oproti rokom 2008-2013 až 2015. Počas obdobia realizácie programu rozvoja do roku 2015 neprešla obec takou výraznou zmenou, ktorá by ovplyvnila základné smerovanie rozvoja obce aj v budúcom období do roku 2022. Pre strategické plánovanie pripravili na základe SWOT a problémovej analýzy dve pracovné skupiny na verejných stretnutiach formuláciu strategickkej vízie, na základe ktorej boli navrhnuté strategické ciele a opatrenia.

Programovanie a tvorba strategických cieľov.



1. STRATEGICKÝ CIEĽ A OPATRENIA (plánovacie obdobie 2016 – 2022)

VÍZIA (dlhodobý výhľad)

Moderná obec Ladomerská Vieska s aktívnejším a organizovanejším obyvateľstvom s vysokou kvalitou bývania v upravenom prostredí, dobrými sociálnymi službami a spoločenským životom.

Strategický cieľ 2016 – 2022

Dobudovanie obce Ladomerská Vieska na modernú a prosperujúcu obec, atraktívnu pre bývanie a prácu s lepším využitím existujúcich ľudských, materiálnych a ekonomických zdrojov a v prospech budovania lepšieho komunitného prostredia.

Špecifické ciele a opatrenia

číslo	Špecifický cieľ	
	č.	Opatrenie
1	Zvýšiť využitie potenciálu a kvality ľudí pre zlepšenie komunitného života	
	1	Aktivizácia obyvateľov pre budovanie miestnej komunity a zvýšenie miestnej angažovanosti a participácie na verejnom živote
	2	Modernizácia verejnej správy a budovanie informačnej spoločnosti
2	Budovať lepšie životné podmienky v službách obyvateľstvu a vytvárať podmienky pre nárast počtu obyvateľov	
	1	Rozvoj bývania a sociálnej infraštruktúry, dobudovanie a modernizácia služieb obyvateľstvu s dôrazom na deti a mládež
	2	Dobudovanie technickej a dopravnej infraštruktúry, ochrana a tvorba životného prostredia
3	Rozvoj progresívnych ekonomických aktivít a zlepšenie verejnej infraštruktúry v priemyselnej zóne	
	1	Budovanie podmienok pre rozvoj a integráciu podnikateľskej infraštruktúry
	2	Rozvoj a modernizácia podnikov podporujúcich inovácie, technologické transfery a zavádzanie technológií šetrných k životnému prostrediu

STRATEGICKÝ CIEĽ	Dobudovanie obce Ladomerská Vieska na modernú a prosperujúcu obec, atraktívnu pre bývanie a prácu s lepším využitím existujúcich ľudských, materiálnych a ekonomických zdrojov a v prospech budovania lepšieho komunitného prostredia
PRIORITA	ROZVOJ ĽUDÍ
ŠPECIFICKÝ CIEĽ	1. Zvýšiť využitie potenciálu a kvality ľudí pre zlepšenie komunitného života
OPATRENIE	1.1. Aktivizácia obyvateľov pre budovanie miestnej komunity a zvýšenie miestnej angažovanosti a participácie na verejnom živote
AKTIVITY	<ol style="list-style-type: none"> 1. aktivity na zvýšenie kvality kultúrneho a spoločenského života s dôrazom na zachovanie kultúrneho a historického dedičstva obce 2. aktivity na posilnenie miestneho manažmentu územia obce (spolurozhodovanie, spolupráca, spoluzodpovednosť a pod.) 3. podpora existujúcich a vznik nových verejnoprospešných iniciatív, združení a spolkov na podporu verejného života a rozvoja (občianske iniciatívy, kultúrne a športové kluby, zväzy, spolky apod.) 4. podpora aktivít rozvoja činnosti spolkov, klubov, záujmových a občianskych združení zameraných na podporu kultúrneho a spoločenského života a zachovania tradícií a kultúry vrátane pozitívneho rozvoja jednotlivých oblastí života v obci (priestory, vybavenie pre činnosť, organizovanie podujatí apod.), 5. zavádzanie procesov participatívneho plánovania a rozhodovania o živote a rozvoji v obci 6. aktivity pre účely zapojenia občanov do vecí verejných, verejnej diskusie, komunikácie a informovanosti 7. aktivity na podporu koordinácie rozvoja a spoločné programy riadenia rozvoja (rozvojové dokumenty, územné plány, koncepcie, stratégie, projekty a iné), 8. aktivity na podporu združovania zdrojov a zakladanie koordináčnych združení zapájania sa aktívnych subjektov do činnosti obce a mikroregiónu (partnerstvá, spoločné produkty a projekty, zimná údržba, sociálna pomoc, apod.), 9. aktivity zamerané na zvýšenie miestneho povedomia a lokalpatriotizmu obyvateľstva, zvyšovanie miestneho povedomia a osvety v oblasti identity a obnovy duchovných tradícií (kroje, piesne, zvyky apod.) 10. zriadenie múzea obce, pamätnej izby, expozícií (tradície obce, folklór vlastný kroj, obnova tradičných remesiel, apod.) 11. aktivity na podporu zlepšenia komunikácie v obci aj medzi obcami a miestnymi rozvojovými aktérmi (stretnutia, facilitácia, web diskusie on-line, dotazníky, prieskumy apod.), 12. aktivity na budovanie dôvery občana, odstraňovanie apatie a zlepšenia medziľudských vzťahov (stretnutia, propagácia pozitívnych príkladov, komunikácia a pod.) 13. aktivity na rozvoj športu, kultúry a záujmových činností 14. aktivity na podporu miestnych talentov a výkonnostne orientovaných obyvateľov (kultúra, remeslá, šport) 15. obnova a podpora miestnych a regionálnych tradícií vo

	<p>všetkých oblastiach života obce, obnova a zavádzanie nových zvykov a tradícií (kultúrne – spoločenské podujatia, koncerty, divadlo, súbory, umelecké remeslá, jarmoky a iné)</p> <p>16. aktivity na zapájanie detí a mládeže do komunitného života a budovanie vzťahu k prostrediu (genius loci)</p> <p>17. rekonštrukcie, vybudovanie a vybavenie kultúrnych zariadení, priestorov a plôch určených na stretávanie, kultúru, šport a komunitný život (modernizácia kultúrneho domu, komunitné centrum, klubové miestnosti, kultúrne centrum, divadlo, amfiteáter, a pod.) <i>Centrum voľného času-spoločenský dom s denným stacionárom</i></p> <p>18. podpora uplatňovania oživenia miestnej kultúry zriadením špecifických služieb (železničná kultúra, tradičná kuchyňa, tvorivé dielne apod.)</p> <p>19. podpora aktivít zameraných na začlenenie obyvateľov do občianskeho a pracovného života</p> <p>20. aktivity pre stabilizáciu mladých a aktivity zamerané na motiváciu pre nárast obyvateľstva a dosiahnutie výstavby a obnovy objektov bývania – programy obnovy, súťaže, pozitívne príklady</p> <p>21. vzdelávacie programy pre obyvateľstvo pre zvyšovanie schopností občianskeho života</p> <p>22. aktivity zamerané na programy obnovy, súťaže, pozitívne príklady ako motiváciu pre nárast obyvateľstva a dosiahnutie výstavby a obnovy objektov bývania.</p> <p>23. aktivity na podporu zlepšenia informovanosti obyvateľstva o dianí v obci a mikroregiónu (web, obecné noviny, rozhlas obecné tabule, informačné kampane, vybavenie na tlač periodík apod...),</p> <p>24. organizovanie osvetových a vzdelávacích aktivít pre dospelých</p> <p>25. organizovanie obecných a mikroregionálnych podujatí (súťaže, futbalové turnaje, folklórne slávnosti, športové podujatia, koncerty, apod.)</p> <p>26. podpora programov proti kriminalite</p> <p>27. aktivity na podporu tvorby nových projektov rozvoja obce</p> <p>28. zlepšenie prístupu a informovanosti verejnosti (obecné noviny, letáky, podujatia, miestne médiá a tlač, informačné kanály, ankety, podnety, články verejnosti, infokancelárie, technológie, internet a pod.)</p> <p>29. podpora získavania skúseností v oblasti marketingu obce (účasť na podujatiach, spolupráca, exkurzie, a i.),</p> <p>30. organizovanie študijných ciest obyvateľov obce a osveta (spolupráca, inšpiratívne exkurzie, výstavy, výmena skúseností, získavanie informácií a pod.)</p> <p>31. podpora medzikomunitnej a medzinárodnej spolupráce (spoločné projekty, výmenné pobyty a pod.)</p>
OPRÁVNENOSŤ	<i>obec, školské zariadenia, mládežnícke a iné miestne iniciatívy zamerané na kultúru, osvetu, vzdelávanie, komunikáciu a prácu s verejnosťou</i>
ODÔVODNENIE	<p>Od r. 2005-2012 mal počet obyvateľov obce mierne stúpajúci trend, spôsobený prisťahovaním nových obyvateľov a rodín z miest aby tu našli kvalitnejšie bývanie. V posledných rokoch sa demografická situácia javí ako stabilizovaná, prípadne mierne klesá. Obyvateľstvo starne. Index starnutia je výrazne vyšší ako je priemer na Slovensku. Napriek tomu produktívnu časť obyvateľstva tvorí až 67% z celkového počtu obyvateľov. Z hľadiska</p>

	<p>uplatnenia sa obyvateľstva na trhu práce má uvedená vzdelanostná štruktúra negatívny pomer. Záujem o vyššie vzdelanie je silne demotivovaný skutočnosťou, že stagnuje trh práce a v obci a jej okolí nie sú pracovné príležitosti, ktoré by takéto vzdelanie vyžadovali. Budovanie vzťahu obyvateľstva k obci je dlhodobým procesom a vytvorenie možností pre verejnosť vyjadriť sa k rozvojovým zámerom. V obci chýba silnejšie miestne povedomie, pocit hrdosti k miestu a aktivita pre verejný život. Činnosť mimovládnych organizácií v obci možno označiť za stredne aktívnu a málo rozvinutú bez aktivizácie v oblasti miestneho rozvoja. Chýbajú činnosti ako vzdelávanie, osвета, spájanie, aktivizácia smerom k participácii na verejnom živote. Chýba aktívnejšia pomoc účelovo zameraná na jednotlivé skupiny obyvateľstva, zapájanie do verejného života hlavne mladých. Najväčším problémom je absencia spolupráce, pevnej informačnej a komunikačnej platformy. Všeobecným problémom je aj problém nedostatočného tzv. miestneho lokalpatriotizmu a nízkeho kultúrneho a právneho povedomia občana. Vzťah občana k obci a dopad jeho konania na rozvoj sa prejavuje každodenne a práve preto je dôležitá práca s dospelými, deťmi aj mládežou. Kvalita človeka je priamoúmerná výsledkom sociálnej politiky, vzťahu k prostrediu a úcte k hodnotám. V súčasnosti sa podujatia konajú viac z úrovne obce bez výraznej spolupráce. Najväčšími možnosťami pre prácu s ľuďmi a ich zaangažovanosťou do života obce je oblasť kultúry, športu a zlepšovania bývania (bytové spoločenstvá). Dôsledkom „vonkajšieho nezájmu“ je aj apatia, nedôverčivosť a izolácia. Rovnako ako vo väčšine obcí v mikroregióne je v obci nízky záujem o riešenie vecí verejných. Rozvoj obce nie je možný bez participácie občanov a miestnych aktérov rozvoja, ktorí tu žijú, ale zároveň, ktorí život v obci zabezpečujú či už organizáciou rôznych podujatí alebo využitím možnosti vyjadriť svoj názor na verejných stretnutiach občanov. Budovanie vzťahu obyvateľstva k obci je dlhodobým procesom a vytvorenie možností občanom vyjadriť sa k rozvojovým zámerom je prejavom otvorenosti a inteligencie manažmentu obce. Vzťah občana k rozvoju obce a dopad jeho konania na rozvoj sa prejavuje každodenne a práve preto je dôležitá práca s deťmi a mládežou, vytváranie možností pre stretnutia občanov a vzdelávanie obyvateľstva. V týchto aktivitách by manažment obce mali nahrádzať miestne iniciatívy a zariadenia pracujúce s deťmi a mládežou. V obci je nepostačujúca občianska organizovanosť ako aj aktivity neformálnych občianskych iniciatív a mládeže. Obec postráda vlastné komunitné priestory pre aktivity spolkov, združení a klubov. Pre zabezpečenie vidieckej identity a vzťahu k prostrediu je potrebné budovanie regionálnej výchovy v ZŠ (Žiar n.Hronom) a MŠ v obci a okolí. Aktivity existujúcich iniciatív sa zameriavajú viac na organizovanie podujatí záujmového charakteru (šport a pod.) ako kultúrnych a spoločenských verejných aktivít. Organizovanie takýchto podujatí verejného života je ponechané na obmedzený výkon samosprávy t.j. obecného úradu, čo má za následok aj ich obmedzený počet. Napriek tomu je v obci Ladomerská Vieska bohatý kultúrny a spoločenský život. Obec najviac spája ľudí v rámci partnerského združenia „Viesky na Slovensku“</p>
--	--

MONITORING A HODNOTENIE OPATRENIA	
UKAZOVATEĽ MERATEĽNÝ INDIKÁTOR	<ul style="list-style-type: none"> - počet verejných stretnutí - počet zapojených občanov do prieskumu verejnej mienky - počet programov práce s verejnosťou - počet zapojených aktívnych subjektov do činnosti na veciach verejných - počet obnovených tradícií a zručností - počet novovzniknutých a obnovených remesiel - počet zriadených múzeí, expozícií - počet uskutočnených vzdelávacích a osvetových programov pre obyvateľstvo - počet uskutočnených exkurzií, študijných ciest - počet organizovaných podujatí - počet obnovených tradícií - počet nových kultúrno spoločenských podujatí - počet návštevníkov podujatí obce a pod. - počet zapojených obyvateľov do verejného života a do rozhodovania o veciach verejných - počet osôb zapojených do sociálneho programu - počet vyškolených obyvateľov - počet obyvateľov zapojených do spolkového života - počet obnovených tradícií - počet výtlačkov obecných novín, periodík - počet zriadených obecných tabúl - počet facilitácií, prednášok - počet podporených spolkov, klubov, záujmových a občianskych združení - počet účastníkov na podujatiach - počet rozvojových dokumentov, koncepcií, stratégií, projektov - počet založených partnerstiev verejnosúkromného sektora - počet partnerských projektov
OČAKÁVANÉ VÝSLEDKY	Zlepšenie medziľudských vzťahov, organizovanosť občianskych iniciatív, vyššie miestne povedomie a záujem o veci verejné, bohatý kultúrny a spoločenský život
ODHADOVANÉ DOPADY	Vybudovaný aktívny komunitný život v obci
ODHADOVANÉ ALOKÁCIE FINANČNÝCH ZDROJOV DO ROKU 2019 v EURO	95 000

STRATEGICKÝ CIEĽ	Dobudovanie obce Ladomerská Vieska na modernú a prosperujúcu obec, atraktívnu pre bývanie a prácu s lepším využitím existujúcich ľudských, materiálnych a ekonomických zdrojov a v prospech budovania lepšieho komunitného prostredia
PRIORITA	ROZVOJ ĽUDÍ
ŠPECIFICKÝ CIEĽ	1. Zvýšiť využitie potenciálu a kvality ľudí pre zlepšenie komunitného života
OPATRENIE	1.2. Modernizácia verejnej správy a budovanie informačnej spoločnosti
	<ol style="list-style-type: none"> modernizácia infraštruktúry efektívnej verejnej správy a dovybavenie infraštruktúry pre poskytovanie služieb obyvateľstvu rozšírenie prístupnosti, využívania a kvality informačných a komunikačných technológií (IKT) - aktivity na zlepšenie signálu mobilných operátorov a prístupu k internetu aktualizácia a modernizácia web stránky obce zvyšovanie úrovne elektronizácie do verejného života obce (samospráva, škola, knižnica, archív atď.) budovanie efektívnej verejnej správy optimalizáciou procesov a organizácie, bojom proti korupcii a efektívnou správou daní aktivity súčinnosti štátnej, miestnej a komerčnej sféry tvorba podmienok pre stabilnú komunikačnú platformu v obci a priemyselnej zóne so starostom, poslancami a podpora dialógu (tlač, stretnutia a pod.) aktivity na priblíženie úradu k občanovi a zameranie sa na občana (audit, mystery shopping, informovanosť, práca s ľuďmi, zjednotenie jazyka úradníka a občana, zjednodušenie a sprístupnenie administratívy pre občana a pod.) aktivity na zlepšenie informovanosti občana o inštitúciách štátnej a verejnej správy, v poskytovaní služieb (banky, pošty, poisťovne, sporiteľne) aktivity na zlepšenie vzájomnej informovanosti a propagácie činností MVO k verejnosti (medializácia, osвета, zapojenie, budovanie verejnej mienky a pod.) aktivity na zlepšenie informovanosti občana v oblasti kultúry, kultúrnych hodnôt a sociálnej pomoci zavádzanie informačných a komunikačných technológií v samospráve pre prácu s občanom (informačný systém trhu práce a iné) tvorba podmienok pre komunikáciu a informovanosť a budovanie vhodných podmienok (technické, materiálne a personálne zabezpečenie) aktivity zamerané na zvyšovanie právneho povedomia verejnosti aktivity na podporu transparentnosti vo verejnom živote - zverejňovanie verejných dokumentov, rozhodnutia na verejno-prístupných miestach a pod (knižnica, web-stránka výroba propagačných letákov a informačných materiálov o obci zlepšenie a zavádzanie nástrojov marketingu do všetkých oblastí života obce (TV, tlač, iné médiá,) podpora marketingových aktivít pre investorov podpora získavania informácií a skúseností miestneho manažmentu a jeho partnerov (aktívna účasť na

	výstavách, študijných cestách, workshopoch a pod.) 20. podpora medzikomunitnej a medzinárodnej spolupráce (spoločné projekty, výmenné pobyty a pod.)
OPRÁVNENOSŤ	<i>samospráva, miestne inštitúcie poskytujúce služby verejnosti, podnikateľské združenia, miestne iniciatívy a organizácie zamerané na prácu s verejnosťou, IT a komunikáciu</i>
ODÔVODNENIE	<p>Trendom modernej samosprávy budúcnosti je aj budovanie tzv. Informačnej spoločnosti. Informatizácia spoločnosti je chápaná ako koncepčne riadený proces smerujúci k maximálnemu využitiu potenciálu ponúkaného informačnými a komunikačnými technológiami (IKT) vo všetkých relevantných oblastiach spoločenského, politického a hospodárskeho života. Najdôležitejším prínosom informatizácie spoločnosti je nová kvalita spoločenského, hospodárskeho a politického života, teda zvýšenie kvality života každého občana, a vytvorenie podmienok pre budovanie vedomostného hospodárstva využívaním metód a prostriedkov informatiky, vrátane IKT.</p> <p>Obec postupne buduje modernú verejnú správu. Obec v duchu modernizácie rešpektuje ciele kvality poskytovaných služieb, ktoré má za povinnosť neustále udržiavať. Napriek dobrému smerovaniu riadenia má samospráva rezervy na dobudovanie jej výkonu nielen v oblasti priamych služieb verejnosti ale aj v oblasti informovanosti a širšej spolupráce. Proces informovanosti a transparentnosti je do určitej miery zabezpečovaný napriek výraznému nezáujmu verejnosti. Ďalším je zlepšenie prístupu informácie a jej spracovanie. Rovnako je rezerva v zlepšení komunikácie občan-občan, obec-podnikateľ, obec-miestne iniciatívy a naopak. Informovanosť obyvateľov v súčasnosti prebieha najviac cez web stránku obce bez priamej komunikácie prostredníctvom e-mail pošty príp. pravidelnej diskusnej resp. komunikačnej platformy. V obci sú rozmiestnené informačné tabule a funguje aj miestny rozhlas. Napriek web stránke obce, ktorá zabezpečuje komplexnú a aktuálnu informovanosť, je potrebná modernizácia verejnej správy, dobudovanie elektronizácie úradu a zlepšenie kontaktu s obyvateľmi. Taktiež je vhodné zlepšenie prístupu k internetu pre širšie vrstvy obyvateľstva a umiestnenie elektronických tabúl a modernizovanej web stránky s dôrazom na interaktívnu komunikáciu. Modernizáciou výkonu samosprávy a verejnej správy je možné zlepšiť vzájomnú informovanosť na území obce a zvýšiť tým aj miestnu angažovanosť v rozvoji obce. Rovnako je možné dosiahnuť vyšší záujem podnikateľských subjektov na aktívnom rozvoji nielen priemyselnej zóny ale aj samotnej obce. Je možné zlepšiť životnú úroveň obyvateľov zjednodušením administratívnych úloh pri riešení problémov a hľadaní práce ako aj zvýšiť schopnosť eliminovať trestnú činnosť na území obce. Obec spolupracuje s okolitými obcami v rámci mikroregiónu Hlinické Pohronie a verejno súkromného partnerstva Žiarska kotlina za účelom rozvoja obcí, regiónu vrátane cestovného ruchu.</p>
MONITORING A HODNOTENIE OPATRENIA	
UKAZOVATEĽ MERATEĽNÝ INDIKÁTOR	<ul style="list-style-type: none"> - počet spokojných občanov na úrade - počet programov na podporu rozvoja obce - počet zapojených organizácií do rozvoja obce

	<ul style="list-style-type: none"> - počet zapojených podnikateľských subjektov do aktivít obce - zvýšená účasť verejnosti na verejnej správe (v%) - počet zjednodušených procedurálnych postupov pri vybavovaní na úrade - dobudované technické a personálne vybavenie verejnej správy - počet informovaných obyvateľov z web stránky (počet pozretí) - počet nových zavedených komunikačných a informačných technológií - počet verejne dostupných internetových bodov v obci - počet elektronických programov v obci - počet médií na šírenie informovanosti - znížený počet trestných činov - elektronizácia služieb občanovi (v%) - počet aktivít na propagáciu obce
OČAKÁVANÉ VÝSLEDKY	Moderne vybavený obecný úrad a samospráva prístupná všetkým obyvateľom a užívateľom obce s participatívnym riadením jej rozvoja.
ODHADOVANÉ DOPADY	Spokojnosť verejnosti s výkonom samosprávy, s rýchlejšim, jednoduchším a prehľadnejším vybavením vrátane lepšieho prístupu k informáciám a lepším využívaním miestnych zdrojov.
ODHADOVANÉ ALOKÁCIE FINANČNÝCH ZDROJOV DO ROKU 2019 V EURO	164 000

STRATEGICKÝ CIEĽ	Dobudovanie obce Ladomerská Vieska na modernú a prosperujúcu obec, atraktívnu pre bývanie a prácu s lepším využitím existujúcich ľudských, materiálnych a ekonomických zdrojov a v prospech budovania lepšieho komunitného prostredia
PRIORITA	BÝVANIE A SLUŽBY OBYVATEĽSTVU
ŠPECIFICKÝ CIEĽ	2. Budovať lepšie podmienky pre bývanie v službách obyvateľstvu a vytvárať podmienky pre nárast počtu obyvateľov
OPATRENIE	2.1. Rozvoj bývania a sociálnej infraštruktúry, dobudovanie a modernizácia služieb obyvateľstvu s dôrazom na deti a mládež
AKTIVITY	<ol style="list-style-type: none"> 1. zavádzanie inovatívneho prístupu rozvoja vidieckej obce s využitím miestneho potenciálu územia a endogénnych zdrojov „zdola nahor“ 2. zlepšenie základných služieb a malej infraštruktúry a prístupu k miestnym službám (Dom malých služieb, trhovisko a i.) 3. aktualizácia a vypracovanie územnoplánovacej dokumentácie pre prípravu obytných lokalít a nových stavebných pozemkov-cca 84 4. dobudovanie centrálnej časti obce ako miesta pre oddych a umiestnenie malých služieb (detské ihrisko, letné terasy, služby malých remesiel, darčeky a pod.) 5. výstavba nových bytových domov pre mladé rodiny a nájomných bytov (bytový dom alt. domy pre mladé rodiny, sociálne byty) 6. podpora zvyšovania štandardu bývania v porovnaní z EÚ štandardami 7. dobudovanie zariadení pre odkázaných a sociálne slabších spoluobčanov vrátane zdravotníckych zariadení s bezbariérovými vstupmi (denný stacionár, klub pre dôchodcov, opatrovateľská služba, sociálne byty, a iné) 8. zavádzanie alternatívnych foriem adaptability a starostlivosti o starších a sociálne slabších obyvateľov 9. aktivity na zlepšenie sociálnej a zdravotnej starostlivosti s prioritným využitím existujúcich objektov (dobrovoľná sociálna a zdravotnícka pomoc, starostlivosť o deti a matky s deťmi, opatrovateľstvo, sociálny taxík, charita, rozvoz stravy, pomoc starším a imobilným obyvateľom, aktivity pre mobilnú pomoc lekára poradenstvo a iné) 10. budovanie zariadení základnej vybavenosti a dobudovanie existujúcich zariadení vybavenosti pre obyvateľov (obecný úrad, COOP Jednota, materská škôlka, rekonštrukcia a nové plochy cintorína, spevnenia, oporné múry a pod.) <i>urnový háj, pošta</i> 11. zavádzanie bezbariérových prístupov do verejných objektov a objektov verejných služieb 12. budovanie mimoškolských zariadení pre deti školského a predškolského veku (materská škôlka, zriadenie školského klubu detí pre záujmové činnosti a centrá voľného času) 13. budovanie zariadení pre verejnosť na podporu zachovania kvality verejného života (rekonštrukcia kultúrneho domu, spoločenský dom pre komunitný život, iné kultúrne stánky, nová knižnica, klubové priestory a pod.) budovanie a rekonštrukcie objektov pre

	<p>združovanie záujmových skupín, klubovne, herne a pod.- <i>klub mladých</i></p> <p>14.budovanie a rekonštrukcie zariadení pre šport a oddych (areál telovýchovnej jednoty, šatne, sociálne zariadenia, lavičky, detské ihrisko na námestí, ihriská, prístrešky, telocvične, tribúna, odvodnenia a pod.) <i>dobudovanie športový areál, telocvičňa, sauna na ihrisku, fitness v prírode, tréningové asfaltové ihrisko, oddych. miesto pri Válove,</i></p> <p>15.modernizácia vybavenia kultúrnych zariadení (kult. dom, knižnica, klubové miestnosti, kultúrne centrum a pod.)</p> <p>16.podpora uplatňovania oživenia miestnej kultúry zriadením špecifických služieb (tradičná kuchyňa, zriadenie tvorivých dielní apod.)</p> <p>17.zlepšenie podmienok pre požiaru bezpečnosť, (výstavba, rekonštrukcia a modernizácia požiarnej zbrojnice, vybavenie a pod.)</p> <p>18.zvyšovanie bezpečnosti a ochrana majetku obyvateľov a znižovanie kriminality (doplnenie kamerový systém a iné)</p>
OPRÁVNENOSŤ	<p><i>obec, subjekty podnikajúce v službách verejnosti, , charite, kultúre, vzdelávaní, športe a sociálnych službách, vlastníci pozemkov a objektov, cirkev</i></p>
ODÔVODNENIE	<p>V obci je nevyhnutné pripraviť podmienky pre stabilizáciu mladých rodín a možný nárast počtu obyvateľov prípravou stavebných pozemkov na individuálnu výstavbu. Keďže sa do popredia dostáva zdravší a hlavne pokojnejší a bezpečnejší život na dedine, je predpoklad stúpajúceho záujmu o výstavbu IBV výstavbou nových alebo rekonštrukciou existujúcich rodinných domov na bývanie. V obci L.Vieska je vybudovaný kultúrny dom, dom smútku aj materská škola. Sú tu služby pohostinstva obchod COOP Jednota, 2 motoresty s reštauráciou a penzión. Služby remesiel, lekára a iné menšie služby sa tu nenachádzajú. Sociálna starostlivosť o obyvateľov je zabezpečovaná opatrovateľskými službami podľa potreby a požiadaviek v okolitých obciach. Sociálne služby sú zabezpečované cez DSS na úrovni BB kraja avšak pre obyvateľov obce chýbajú hlavne služby denného stacionára. Obyvatelia využívajú služby v Žiari nad Hronom. Bývanie je prevažne v rodinných domoch a čiastočne v bytových domoch. Sociálne bývanie a byty pre mladé rodiny chýbajú. Obec má pripravené 3 nové lokality stavebných pozemkov pre cca 84 stavebných pozemkov. Na výstavbu nových domov slúžia prevažne preluky v existujúcej zástavbe a staršie rodinné domy vhodné na rekonštrukciu za účelom bývania. V existujúcej zástavbe je rezerva pre cca 19 rodinných domov. Vidiecke prírodné prostredie obce predstavuje vhodný rozvojový potenciál s možnosťou využitia prírodných zdrojov nielen v bývaní ale aj v oddychových a relaxačných aktivitách ako napr. šport, turistika, podujatia a iné. V rámci zámerov zvyšovania počtu obyvateľov je nutné dobudovanie niektorých základných služieb obyvateľstvu na dostatočnú úroveň. Občianske vybavenie je druhovosťou poddimenzované avšak nie nevyhnutné, keďže obyvatelia využívajú väčšinu služieb v meste Žiar nad Hronom vrátane Základnej školy. Najviac absentuje spoločný stánok pre spolkový a komunitný život v obci. Plánovaný prírastok nových RD si vyžiada len minimálne rozšírenie siete obchodov a služieb a vytvorenie nových verejných priestranstiev. Možno konštatovať, že obecne</p>

	<p>budovy a obecné objekty sú vo väčšine obnovené avšak a u niektorých je potrebné navrhnuť zmenu využitia pre potreby obyvateľov obce, čo vyvoláva potrebu prestavby resp. rekonštrukcie. Stavebnotechnický stav je čiastočne vyhovujúci avšak chýba riešenie zníženia energetickej náročnosti budov zateplením, výmenou okien. Nedobudované sú aj vnútorné priestory a chýba dostatočné vybavenie. Okrem rekonštrukcie a obnovy budov si investície vyžadujú aj verejné priestranstvá pri budovách aj mimo nich. Rekonštrukciu resp. zmenu využitia si vyžadujú objekty ako: dom smútku, vodárnička v Ladomeri, ai.</p>
MONITORING A HODNOTENIE OPATRENIA	
<p>UKAZOVATEĽ MERATEĽNÝ INDIKÁTOR</p>	<ul style="list-style-type: none"> - počet prisťahovaných mladých rodín - počet pripravených lokalít pre rozvoj obce - počet nových bytových jednotiek pre mladé rodiny - počet pripravených stavebných pozemkov pre bývanie - počet vybudovaných zariadení základnej vybavenosti obyvateľov - počet nových plôch a vybudovaných zariadení športu a rekreácie - počet vybudovaných sociálnych a kultúrnych zariadení - počet zariadení sociálnej starostlivosti (stravovanie, ubytovanie, charita,) - počet modernizovaných obecných budov a objektov - počet nových bytových domov - počet nových bytových jednotiek - počet vybudovaných zariadení vybavenosti pre obyvateľov - počet dobrovoľníkov v dobrovoľnej sociálnej a zdravotníckej pomoci, - počet modernizovaných zariadení občianskej vybavenosti - počet nových verejných služieb obyvateľstvu (vrátane zdravotníckej pomoci a pomoci sociálne slabším) - počet nových verejných bezbariérových vstupov - počet plánov, štúdií a projektov obnovy dediny - počet zrekonštruovaných obecných budov a budov s multifunkčným využitím
OČAKÁVANÉ VÝSLEDKY	Dobudované služby obyvateľstvu vrátane dopravnej a technickej infraštruktúry, zlepšené podmienky pre rozvoj bývania v obci, atraktívne bývanie,
ODHADOVANÉ DOPADY	Stabilizácia a nárast počtu obyvateľov
<p>ODHADOVANÉ ALOKÁCIE FINANČNÝCH ZDROJOV DO ROKU 2019 V EURO</p>	2 015 000

STRATEGICKÝ CIEĽ	Dobudovanie obce Ladomerská Vieska na modernú a prosperujúcu obec, atraktívnu pre bývanie a prácu s lepším využitím existujúcich ľudských, materiálnych a ekonomických zdrojov a v prospech budovania lepšieho komunitného prostredia
PRIORITA	BÝVANIE A SLUŽBY OBYVATEĽSTVU
ŠPECIFICKÝ CIEĽ	2. Budovať lepšie podmienky pre bývanie v službách obyvateľstvu a vytvárať podmienky pre nárast počtu obyvateľov
OPATRENIE	2.2. Dobudovanie technickej a dopravnej infraštruktúry, ochrana a tvorba životného prostredia
AKTIVITY	<ol style="list-style-type: none"> 1. budovanie prístupovej a rekonštrukcie miestnej dopravnej infraštruktúry – (štátna a miestne komunikácie, eliminácie zosuvov pôdy a premostenia, oporné múry, odvodnenie, spevnenie a pod)- do Koníc, Bukovinky a Srnosieť, kruhový objazd do mesta Žiar nad Hronom, 2. budovanie a rekonštrukcie miestnej pešej dopravnej infraštruktúry – (chodníky pre peších, eliminácie zosuvov pôdy a premostenia, oporné múry, odvodnenie, spevnenie a pod)- Sídliisko, Priemyselná ulica 3. vybudovanie dopravnej a technickej infraštruktúry k novým rozvojovým plochám na výstavbu bytov (garáže na Sídlišku, techn. vybavenosť nových lokalít,) 4. vybudovanie nových parkovacích miest a dobudovanie odstavňových plôch a zariadení pre vozidlá (v centre obce, Sídliisko ai.) 5. budovanie a rekonštrukcia rozvodov elektrického vedenia a technických zariadení (zvýšenie kapacity, káblovanie do zeme, rekonštrukcie zdrojov dopravné značenie, zvýšenie kapacity telefónnej ústredne, miestny rozhlas, verejné osvetlenie atď.) 6. dobudovanie, rekonštrukcia a modernizácia environmentálnej infraštruktúry (ČOV, kanalizácia, vodovod,) 7. rekonštrukcia a modernizácia existujúcej technickej environmentálnej infraštruktúry - vodovodu, zdrojov pitnej vody apod. (v časti Sídliisko rekonštrukcia vodovodnej siete, a kanalizácie, zväčšenie kapacity vodojemu) 8. obnova a rekonštrukcia plôch a objektov rekreácie (pramene, pamätníky, kaplnka, ľudová architektúra, a iné.) 9. obnova zelene a budovanie parkov 10. budovanie a zavádzanie technológií vykurovania a výroby elektrickej energie šetriacich životné prostredie (solárna energia, spaľovne drevných štiepkov, veterné elektrárne, stimuly, informácie, osvetla a pod.) 11. aktivity na podporu zavádzania „čistej“ a neškodnej (na životné prostredie) výroby (programy podpory a stimulácie, apod.) 12. zlepšenie vzhľadu a krajiny tvorby vodných tokov 13. ochrana prírodných zdrojov a hodnôt a budovanie ekologickej stability vrátane spodných vôd. 14. obnova a údržba krajiny a ekologickej stability, (eliminácie erózie a zosuvy pôdy, úpravy a regulácie v krajine, vodné toky, rekultivácie, odstraňovanie

	<p>neregistrovaných skládok TKO, ozdravenie sídelnej a krajinskej zelene, pozemkové úpravy, revitalizácie krajiny, obnova lúčnych, obnova a údržba lesných komunikácií, obnova lesa prirodzeným omladením lesných plôch a pod.)</p> <p>15. zabezpečenie pozemkov v dôsledku zosuvov pôdy a nepriaznivého geologického podlažia</p> <p>16. obnova a následná starostlivosť o prírodné lokality, (ekosystémy, biotopy, korytá potokov, prameňov, odpočívadlá, chodníky, apod.)</p> <p>17. eliminácia dopadov na životné prostredie v dôsledku znečisťovania ovzdušia vykurovaním a spaľovaním odpadu lokálnymi zdrojmi</p> <p>18. eliminácia dopadov na životné prostredie v dôsledku znečisťovania ovzdušia a hluku so štátnej cesty do Žiaru nad Hronom a kamiónovej dopravy cez obec – protihlukové bariéry, vysoká zeleň,</p> <p>19. eliminácia dopadov na životné prostredie v dôsledku znečisťovania povrchových zdrojov vody (starostlivosť o vodné zdroje, čistenie tokov po kalamiťach a od odpadu a iné), mŕtve rameno Hrona, Chotárny potok</p> <p>20. aktivity zamerané na protipovodňové opatrenia, regulácie vodných tokov s efektom udržania vody v mieste (úpravy a regulácie potokov a vodných tokov, riešenie odvodnenia z miestnych spevnených komunikácií - rigoly, priekopy atď.) – regulácia a vyčistenie Chotárneho potoka</p> <p>21. aktivity v teréne zamerané na ochranu prírody a krajiny (budovanie vzťahu k prírode, čistenie, kontrola a pod.) časť Štepnic k.ú. Vieska</p> <p>22. zlepšenie stavu a efektivity likvidácie tuhého komunálneho odpadu a separovaného zberu odpadu z domácností a verejných objektov (zberný dvor- techn. vybavenie, malé kompostárne, recyklácia separovaného odpadu, a iné)</p> <p>23. aktivity zamerané na zamedzenie a likvidáciu „čiernych“ skládok (prevencia, kampaň, zberne, uskladňovanie a recyklácia triedeného odpadu a pod., atď.), Laziny a Pod Štepnícou</p> <p>24. zavádzanie využívania alternatívnych zdrojov energie (BIOMASA, BIOPLYN, solárna energia, atď.)</p> <p>25. zavádzanie alternatívnych foriem čistenia odpadových vôd (biologické, malé domové a skupinové ČOV, a pod)</p> <p>26. aktivity monitoringu a verejnej kontroly životného prostredia a bezpečnosti</p> <p>27. aktivity zamerané na osvetu a výchovu obyvateľstva v oblasti starostlivosti o krajinu a životné prostredie (prednášky, semináre, letáky ...)</p> <p>28. aktivity zamerané na zvýšenie environmentálneho povedomia detí a mládeže (likvidácia odpadu a triedený zber v domácnostiach, vypaľovanie tráv, likvidácia odpadov v záhradách, údržba uličných fasád, oplotení a pod.)</p> <p>29. aktivity zamerané na budovanie vzťahu návštevníkov a obyvateľstva k prírodným hodnotám a ochrane prírody (ekologická výchova, alternatívne zdroje energie, príroda, vzhľad a čistota obce, školy v prírode, letné školy a pod.)</p> <p>30. realizácia obnovy obce v duchu Programu obnovy dediny</p> <p>31. aktivity na záchranu architektonických hodnôt a obnovu ulice a verejných priestorov (projekt obnovy dediny,</p>
--	--

	<p>architektonické a urbanistické štúdie, design vidieckeho priestoru apod.)</p> <p>32. zachovávanie tradičného obrazu dediny (význam podhorského turistického miesta, tradičný obraz typickej cestnej zástavby, pôvodná architektúra, krajina, pôvodná zeleň apod.)</p> <p>33. príprava architektonických riešení verejných priestranstiev, drobná architektúra oddychových zón – námestie Ladomer</p> <p>34. obnova, rekonštrukcia, úprava, údržba a budovanie verejných priestranstiev (oporný múr, terénne úpravy, detské ihriská, oddychové zóny s lavičkami, zeleň, cintoríny, oplotenia, spoločenské a kultúrne priestory, pietne miesta a pod.) Nová ulica, Sídliisko, námestie Ladomer</p> <p>35. obnova stavebného potenciálu obce a podpora multifunkčného využitia obecného nehnuteľného majetku (znižovanie energetickej náročnosti súkromných a verejných budov, strešné konštrukcie, fasády, technické zariadenia budov a iné) – obnova areálu MŠ a vybavenie, dom smútku</p> <p>36. obnova kultúrnych a prírodných pamiatok, obnova architektonických, technických pamiatok, pamätihodností obce a iných objektov s miestnou kultúrnou hodnotou (zvyšovanie a udržanie historickej hodnoty objektov- kaštieľ, kaplnka, atď.) Štepanica – oddych.zóna, exteriér kostola, strecha kaplnky ai.</p> <p>37. obnova, rekonštrukcia, úprava, údržba a budovanie objektov a priestranstiev železničnej stanice a okolí (nové využitie, rekonštrukcie, obnova, terénne úpravy, oddychové zóny, zeleň, a pod.)</p> <p>38. aktivity na odstránenie objektov znehodnocujúcich životné prostredie</p>
OPRÁVNENOSŤ	<p><i>Obec, správcovia sietí, inštitúcie a organizácie a miestne iniciatívy v životnom prostredí, vlastníci objektov a pozemkov, podnikatelia hospodáriaci s pôdou, užívatelia pôdy, poľovnícke a ochranárske združenie, Železnice SR</i></p>
ODÔVODNENIE	<p>Stav technickej a dopravnej infraštruktúry v obci je uspokojivý. Avšak štátna a niektoré miestne komunikácie sú zlej kvality a je potrebná ich rekonštrukcia 25%. Pre ďalší rozvoj obce je nevyhnutné dobudovať a rekonštruovať technickú infraštruktúru a riešiť stav dopravnej infraštruktúry (štátna a miestne komunikácie a chodníky pre peších, rekonštrukcia miestneho rozhlasu, a internetu a 3G pripojenia. Existujúci systém v zásobovaní elektrickou energiou je vyhovujúci. Obec je pokrytá signálom mobilných sietí jednotlivých operátorov. Pripojenie na internetovú sieť je na dobrej úrovni. V obci je výrazný nedostatok komunikácií a priestorov vymedzených len pre peších resp. cyklistov a parkovanie. Dopravné spojenie verejnou hromadnou dopravou zabezpečuje miestna autobusová doprava. Obec sa nachádza v hodnotnom prírodnom prostredí s nádherným vzhľadom krajiny. Hoci možno krajinu katastrálneho územia komplexne charakterizovať ako poľnohospodársku s intenzívnym využívaním, napriek tomu spĺňa základné ekostabilizačné, krajínotvorné, v neposlednej miere aj estetické nároky. Je potrebné zvýšiť starostlivosť nielen o zložky životného prostredia ale aj zabezpečiť komplexnú starostlivosť o krajinu ako celok. Stav environmentálnej infraštruktúry je uspokojivý z dôvodu dobudovania kanalizácie a ČOV. Vybudovaný vodovod je</p>

	<p>dostatočný, len v časti Sídliisko je potrebná jeho rekonštrukcia. V obci je dobré odpadové hospodárstvo, ktoré postráda zberný dvor a zlepšenie podmienok medziuskladnenia a minimalizácie tuhého komunálneho triedeného odpadu. Je zavedený separovaný zber TKO vrátane kompostovania. Veľký význam má miestne povedomie o životnom prostredí obce. Prevažujúci spôsob vykurovania obcí je plyn a lokálne na tuhé palivo. Aby bol rozvoj obce trvalo – udržateľný má veľký význam pre návštevníkov ako aj pre samotných občanov starostlivosť o vzhľad obce, zachovanie kvalitného životného prostredia a rešpektovanie únosných limitov zaťaženia územia obce vrátane krajinného prostredia okolo nej. Podstatou skvalitnenia životného prostredia je skvalitnenie vzhľadu obce, verejných priestranstiev a súkromných priestorov, aby sa stali príťažlivými pre obyvateľov a návštevníkov obce. Významný stavebný a územný fond vhodný na obnovu majú železnice. Tento priestor je významným z hľadiska tzv. „prvého dojmu“ a využitia aj v cestovnom ruchu. Prostredie obce potrebuje zvýšenú starostlivosť v oblasti úprav verejných priestranstiev, budovania oddychových zón a starostlivosti o zeleň a pamiatky ako aj znižovania energetickej náročnosti budov. Obec má vysoký potenciál vo využívaní ďalších obnoviteľných zdrojov energie ako napr. biomasa drevo, bioplyn, slnečné systémy a pod., ktoré sú riešením aj pre problémy s neobhospodávanými TTP a drevným odpadom z lesných ekosystémov. Mŕtve rameno Hrona (časť v k.ú. ZH) je v správe miestnej organizácie rybárskeho zväzu a je udržiavané a využívané na rybolov a v zime na korčuľovanie. Má potenciál pre dobudovanie areálu prímestskej rekreácie Spôsob hospodárenia v krajine je v poľnohospodárstve len minimálny, viacej sa hospodári v lesohospodárstve (zdroje a ťažba dreva). Aktívne využívanie trávnych porastov ako pasienkov je možné spásaním. Lesná ťažba na rozvoj obce nemá výraznejší dopad. Napriek hospodárskym aktivitám sa aspoň čiastočne darí aj udržanie kvality krajiny.</p>
MONITORING A HODNOTENIE OPATRENIA	
<p>UKAZOVATEĽ MERATEĽNÝ INDIKÁTOR</p>	<ul style="list-style-type: none"> - počet km nových alt. obnovených prístupových komunikácií - počet km vybudovaných, obnovených chodníkov pre peších - počet m² vybudovaných odstavných plôch - počet rekonštruovaných premostení - počet m rekonštruovaných miestnych komunikácií - počet m podzemného elektrického vedenia - počet domácností pripojených na internet - počet bodov prístupných k verejnému internetu - dĺžka obnovených , rekonštruovaných sietí technickej infraštruktúry - počet km rekonštruovaného rozhlasového vedenia - počet rekonštruovaného verejného osvetlenia - počet obnovených kultúrnych a prírodných pamiatok - počet obnovených architektonických a technických pamiatok - počet obnovených stavieb, diel a úprav pre zvýšenie príjmov z podnikania (obnova verejných priestranstiev, objektov, zelených plôch, drobnej architektúry a uplatnenie vhodných prvkov architektúry do obnovy stavieb a do novostavieb)

	<ul style="list-style-type: none"> - počet obnovených obytných objektov - počet obnovených kultúrnych zariadení - počet obnovených obecných objektov - počet pripravených architektonických riešení verejných priestranstiev - počet m2 nových resp. obnovených plôch verejných priestranstiev - počet nových resp. obnovených stavieb, diel a úprav objektov - počet asanovaných objektov - počet domácností zapojených do separovaného zberu - počet zariadení na výrobu energie - rozsah vybudovanej kanalizácie – dĺžky rozvodov - dĺžka obnovených vodných tokov - počet materiálov pre propagáciu a osvetu - rozsah zásahov ochrany v prírode - počet vybudovaných oddychových miest - počet aktivít zameraných na zvýšenie environmentálneho povedomia obyvateľstva - zlepšenie hodnôt kvality zložiek životného prostredia - počet zapojených domácností do separovaného zberu - rozsah ušetrených zdrojov na zber tuhého komunálneho odpadu - počet zberných nádob - počet zlikvidovaných skládok TKO - počet zriadených plôch pre odpadové hospodárstvo - počet realizovaných zariadení čistenia odpadových vôd ČOV (obecné, domové a skupinové) - počet zariadení na výrobu energie - počet realizovaných krajinnoekologických opatrení - počet jednotiek dĺžky protipovodňových úprav - počet jednotiek plochy rekultivácií - počet km vybudovanej kanalizácie - počet napojených domácností na ČOV - počet km zrekonštruovaného a novo - vybudovaného vodovodného potrubia - počet prednášok, seminárov a podujatí zameraných na životné prostredie a starostlivosť o krajinu - počet programov, súťaží a pozitívnych príkladov v obnove objektov
OČAKÁVANÉ VÝSLEDKY	Zlepšený stav životného prostredia obce, obnovený stavebný potenciál, znížené energetické zaťaženie verejných budov, a obnovená krajina. Dobudovaná technická, dopravná a environmentálna infraštruktúra a environmentálne povedomie.
ODHADOVANÉ DOPADY	Dobudovaná obec s kvalitným životným prostredím a podmienkami pre rozvoj bývania a služieb
ODHADOVANÉ ALOKÁCIE FINANČNÝCH ZDROJOV DO ROKU 2019 V EURO	1 640 000

STRATEGICKÝ CIEĽ	Dobudovanie obce Ladomerská Vieska na modernú a prosperujúcu obec, atraktívnu pre bývanie a prácu s lepším využitím existujúcich ľudských, materiálnych a ekonomických zdrojov a v prospech budovania lepšieho komunitného prostredia
PRIORITA	EKONOMICKÝ ROZVOJ
ŠPECIFICKÝ CIEĽ	3. Rozvoj progresívnych ekonomických aktivít a zlepšenie verejnej infraštruktúry v priemyselnej zóne
OPATRENIE	3.1. Budovanie podmienok pre rozvoj a integráciu podnikateľskej infraštruktúry
AKTIVITY	<ol style="list-style-type: none"> 1. príprava rozvojových lokalít pre ekonomický rozvoj (štúdie, plány, projekty) 2. vzdelávacie a informačné akcie, výmenné návštevy podnikov, poradenské služby, spolupráca – zameranie na zavádzanie inovácií, zlepšovanie výkonnosti podnikov, prenos vedomostí v oblasti cestovného ruchu a hospodárskych aktivít zameraných na železničnú a vodnú dopravu. 3. aktivity marketingu a propagácie obce a vidieckeho cestovného ruchu, rekreačnej turistiky vrátane okolitých obcí (propagačné materiály, web stránky o obci a mikroregiónu, miestne príbehy a povesti a pod.), 4. budovanie verejných investícií na zvyšovanie atraktivity územia (železnica ako cieľové miesto, športové možnosti, oddychové zóny na turistických trasách a pri Hrone, amfiteáter, verejné WC, prístupy k prírodným prameňom, gazdovské dvory a školy remesiel, rozhľadňa, zábavno-náučné chodníky, cyklochodníky a pod.) 5. vybudovanie, obnovenie a značenie existujúcich tratí a cyklotrás obecnej a mikroregionálnej siete pre zimnú a letnú prevádzku a chodníkov v prírode (cyklotrasy popri Hrone, turistické chodníky, bežecké trate, pre cyklistov a kolieskové korčule a bežecké lyžovanie) 6. vybudovanie a obnovenie existujúcich dopravných trás zlepšením dopravného a turistického prepojenia atraktivít v rámci regiónu (železničné spoje, vodná doprava, pešie prepojenia) oprava chodníka a komunikácia Ladomer - Vieska 7. zapojenie sa do budovania regionálnych náučných, kultúrno-poznávacích a tématických produktov a trás (železničný, lesnícky, historický náučný chodník, banícka a iná zaujímavá história v blízkych obciach mikroregiónu, prírodné hodnoty, atď.) 8. budovanie oddychových miest s prístreškami (zastávky v obci, odpočívadlá, studničky a pod.) 9. dobudovanie kvalitného informačného a orientačného systému v obci a krajine (informačné panely, poradenské služby, orientácia v obci, doplniť informačné tabule a pod.), 10. nadobecné aktivity spoločnej propagácie obce, mikroregiónu a turistických lokalít (informačný systém, organizovanie súťaží, kongresov, výstav, podujatí, prezentácií apod.) 11. budovanie a organizovanie doplnkových podujatí blízkyh strediskám zimnej a letnej turistiky (divadelné letá, koncerty, bály, trhy miestnych produktov, prezentácia zručností, zo života obce, animácia

	<p>historických procesov, a pod.)</p> <p>12.komunikácia a spolupráca s podnikateľským prostredím a pomoc na začatie podnikania pre mladých podnikateľov a farmárov</p> <p>13.rozvoj služieb verejnej správy pre malé a stredné podnikanie – Dom malých služieb</p> <p>14.rekonštrukcie existujúcich obecných zariadení budov a plôch s viacfunkčným využitím pre šport a relax – ubytovanie, klubovne, posilňovne, futbalové, volejbalové, detské a multifunkčné ihriská, kúpalisko, kolkárne, kiziská, rybník a pod.,</p> <p>15.aktivity zamerané na zakladanie podnikateľských a verejno-súkromných partnerstiev (združenie podnikateľov, odbytové združenie pre miestne produkty a pod.)</p> <p>16.vytváranie administratívnych a priestorových podmienok pre podporu zamestnanosti priamo v obci (rozvoj verejných investícií, pracovné príležitosti vo verejnom sektore, verejných službách, podpora neziskových združení, priemyselné a technologické parky a pod.)</p> <p>17.tvorba a podpora rozvojových projektov zameraných na vznik nových pracovných príležitostí</p> <p>18.aktivity pre stabilizáciu mladých a aktivity zamerané na motiváciu pre nárast obyvateľstva a dosiahnutie výstavby a obnovy objektov bývania – programy obnovy, súťaže, pozitívne príklady</p> <p>19.aktivity zamerané na zvýšenie zručností obyvateľstva obce (vzdelávacie, rekvalifikačné a motivačné programy atď.),</p> <p>20.vzdelávacie programy pre obyvateľstvo pre zvyšovanie schopností pre realizáciu rozvoja</p> <p>21.podpora začínajúcich podnikateľov v malom a strednom podnikaní</p> <p>22.vzdelávanie a aktivity na podporu a zvyšovanie kvality pri poskytovaní služieb obyvateľstvu a v turizme</p> <p>23.vzdelávanie pre účely zvyšovania kvalifikácie v remeslách, hospodárení s pôdou a kvalifikácie pracovných síl pre lepšie uplatnenie sa na trhu práce (projektová príprava, projektový zámer, programy ako podnikateľ, aktuálne programy podpory podnikania, informatika, internet, legislatíva, účtovníctvo, daňové povinnosti, a pod.)</p> <p>24.uplatnenie aktívnej politiky trhu práce s cieľom podpory vlastných podnikateľov v obci (príprava a uplatnenie vlastnej kvalifikovanej pracovnej sily)</p> <p>25.aktivity zamerané na zvyšovanie kvalifikácie a rekvalifikáciu pracovnej sily</p> <p>26.aktivity na podporu spolupráce – podnik, agrosektor a obec, podnik, agrosektor - mikroregión (tvorba spoločných produktov aj napr. v agroturizme, zvýhodnenie služieb, zamestnanosť obyvateľov a pod.)</p> <p>27.odborné vzdelávanie, informačné aktivity a terénne poradenstvo (priemysel, lesné hospodárstvo, poľnohospodárstvo, potravinárstvo a)</p> <p>28.aktivity pre zvýšenie zamestnanosti a sociálnu inklúziu znevýhodnených a sociálne slabších skupín obyvateľstva</p> <p>29.aktivity na podporu zlepšenia informovanosti obyvateľstva o možnostiach samozamestnania, zamestnania a o dianí v obci a mikroregióne (web,</p>
--	---

	<p>obecné noviny, rozhlas obecné tabule, informačné kampane, vybavenie na tlač periodík apod...),</p> <p>30.organizovanie osvetových a vzdelávacích aktivít pre dospelých</p> <p>31.podpora získavania skúseností v oblasti marketingu obce (účasť na podujatiach, spolupráca, exkurzie, a i.),</p> <p>32.aktivity zamerané na marketing a propagáciu obce a miestnych produktov (publikácia, internet, webstránky atď.)</p> <p>33.organizovanie študijných ciest obyvateľov obce a osвета (spolupráca, exkurzie, výstavy, výmena skúseností, získavanie informácií a pod.)</p>
OPRÁVNENOSŤ	<p><i>obec, subjekty podnikajúce v službách verejnosti, miestne iniciatívy v rozvoji, inštitúcie, združenia podnikateľov, školy, inštitúcie a organizácie so zameraním na vzdelávanie, agrosektor, cestovný ruch a manažment, poradenské centrá pre podnikanie</i></p>
ODÔVODNENIE	<p>V k.ú. obce je priestorovo rozsiahla priemyselná zóna s dominantným areálom bývalého hutného kombinátu ZSNP. Vďaka týmto vytvoreným podmienkam dnes v obci pôsobí veľký počet podnikateľských subjektov a približne 50% je orientovaných na výrobu hliníka. Pracovné príležitosti sú vytvorené aj priamo v obci. Časť obyvateľov za prácou dochádza, prevažne do blízkeho Žiaru nad Hronom, Zvolena, Žarnovice. Popri veľkom priemysle sa už v súčasnosti vytvára skupina malých a stredných podnikov a drobných živnostníkov, orientovaných predovšetkým na uspokojovanie potrieb vlastného regiónu. Ide o subjekty, ktoré pôsobia hlavne v oblasti služieb, ako aj v oblasti remesiel ako je obrábanie kovov, zámočníctvo, zváračstvo, výroba a hutnícke spracovanie kovov. Cestovný ruch nemá v obci veľké odôvodnenie, jedine vo väzbe na okolité regionálne strediská a zaujímavosti. V lete sú tu možnosti na turistiku aj cykloturistiku. Lokalita je predurčená na rodinné výlety s využitím dopravného spojenia vlakom aj autom pre spoznávanie krás a daností okolitej prírody a kultúrnych pamiatok (Zvolen, Banská Štiavnica, Kremnica, Sklené Teplice, Vyhne, skalné more, ruiny hradu Šášov ...) Množstvo existujúceho stavebného fondu obce zostáva nevyužitým pre možné služby a podnikanie. V obci žije cca 67% t.j. prevažná časť obyvateľov v produktívnom veku. Pracovné príležitosti nachádzajú obyvatelia hlavne v obci a mimo obce. Najväčšími zamestnávateľmi v obci sú: ZSNP, spoločnosti SAPA, NEMAK, FAGOR, obec, Železnice SR Nezamestnaných bolo v obci evidovaných cca 30 nezamestnaných. V obci a okolí je to aj priemysel, ktorý je nositeľom rozmanitej identity a rozvoja tohto podnikateľského prostredia obce. Obci chýba hlavná ponuka pre dosiahnutie kreditu cieľového miesta s nástupmi do regiónu. Chýbajú tu parkovacie miesta, propagácia a prezentácia obce, ponuka produktov prímestskej rekreácie. Propagácia obce je minimálna, chýbajú obecné a mikroregionálne propagačné materiály. Je nutná podpora vzniku nových podnikateľských aktivít, vybudovania jednotného informačného systému s ponukou doplnkových služieb vrátane predaja miestnych produktov s využitím blízkosti okolitých obcí a atrakcií (kúpele, banské mestá). Obec takmer nevyužíva svoje tradície, históriu ako aj prírodný potenciál v prospech vlastnej ekonomickej prosperity. Obec sa pripravuje na realizáciu ďalšieho rozvoja prostredníctvom programu LEADER a buduje spolu s okolitými obcami rozvojovú stratégiu, čím</p>

	<p>vytvára priestor pre miestnych rozvojových aktérov a podniky vidieckeho hospodárstva. Plochy po bývalých podnikoch sú vhodné na nové využitie. Pre využitie priemysleného parku a blízkych pozemkov po zaniknutej výrobe je potrebné vypracovanie štúdie nového využitia stavebného aj územného potenciálu v rozvoji obce. Miestne zdroje nie sú dostatočne využívané, zanikli pôvodné remeslá a niektoré tradície. Cykloturistika, pešia a náučná turistika nie sú na dostačujúcej úrovni hlavne vo väzbe na regionálne trasy. Všetky aktívne subjekty obce by mali viac navzájom spolupracovať a informovať sa. Chýba spoločná platforma spolupráce v prospech rozvoja obce. Jednou z príčin je aj nedostatočná informatizácia a modernizácia verejnej správy tak, aby bolo možné zabezpečiť intenzívnejšiu spoluprácu s miestnymi a regionálnymi zamestnávateľmi a poskytovateľmi služieb.</p>
MONITORING A HODNOTENIE OPATRENIA	
<p>UKAZOVATEĽ MERATEĽNÝ INDIKÁTOR</p>	<ul style="list-style-type: none"> - počet stavieb, diel a úprav pre zvýšenie príjmov z podnikania (obnova verejných priestranstiev, objektov, zelených plôch, drobnej architektúry a uplatnenie vhodných prvkov architektúry do obnovy stavieb a do novostavieb) - počet nosičov informácií - počet návštevníkov na web stránke - počet nových produktov pre turistu v obci - počet sprievodcov v cestovnom ruchu - počet km siete poznávacích trás - počet zriadených náučných chodníkov - počet turistov prechádzajúcich náučnými chodníkmi a sieťou poznávacích trás - počet vybudovaných oddychových miest s prístreškami - počet informačných a orientačných objektov - počet vydaných propagačných materiálov - www stránka / počet návštev na stránke - počet zriadených pamätných izieb, obecných domov - počet návštevníkov - počet m vybudovaných resp. rekonštruovaných lyžiarskych vlekov, tratí - počet zorganizovaných výstav a kongresov - počet novovzniknutých a obnovených remesiel - počet nových verejných služieb turistom - počet rozvojových plánov, štúdií a projektov - počet obnovených tradícií a zručností - počet pripravených architektonických riešení verejných priestranstiev - počet uplatnených marketingových nástrojov - počet atraktivít, podujatí a akcií pre návštevníka - počet účastníkov vzdelávania a získavania skúseností v cestovnom ruchu a podnikaní (vzdelávanie, osвета, exkurzie a pod.) - počet projektov na podporu rozvoja v podnikaní - počet začlenených občanov do pracovného života - počet uskutočnených vzdelávacích programov pre obyvateľstvo - počet vzdelávacích programov pre mladých - počet uskutočnených exkurzií, študijných ciest - počet vyškolených obyvateľov - počet facilitácií, prednášok - počet partnerských projektov - počet nových podnikateľských zámerov

	<ul style="list-style-type: none"> - počet poskytovateľov služieb - počet rekvalifikačných programov - počet úspešných podnikateľských projektov - počet projektov na zvýšenie kvalifikácie a samozamestnania sa ľudských zdrojov - počet novovzniknutých pracovných miest - počet nových prevádzok - počet projektov spolupráce - počet absolventov vzdelávania
OČAKÁVANÉ VÝSLEDKY	Pripravená obec a občan na rozvoj podnikania – plochy a objekty vhodné na podnikanie, podnikateľské zámery, obec pripravená na návštevníka – zariadenia, produkty, informácie, podujatia. Kvalifikovaná pracovná sila pre existujúce podniky, nové služby, samozamestnanie, podnikanie a marketing
ODHADOVANÉ DOPADY	Zvýšený počet podnikov, podnikateľských zámerov a investícií do vzniku pracovných miest
ODHADOVANÉ ALOKÁCIE FINANČNÝCH ZDROJOV DO ROKU 2019 v EURO	486 000

STRATEGICKÝ CIEĽ	Dobudovanie obce Ladomerská Vieska na modernú a prosperujúcu obec, atraktívnu pre bývanie a prácu s lepším využitím existujúcich ľudských, materiálnych a ekonomických zdrojov a v prospech budovania lepšieho komunitného prostredia
PRIORITA	EKONOMICKÝ ROZVOJ
ŠPECIFICKÝ CIEĽ	3. Rozvoj progresívnych ekonomických aktivít a zlepšenie verejnej infraštruktúry v priemyselnej zóne
OPATRENIE	3.2. Rozvoj a modernizácia podnikov podporujúcich inovácie, technologické transfery a zavádzanie technológií šetrných k životnému prostrediu
AKTIVITY	<ol style="list-style-type: none"> 1. aktivity na modernizáciu, zlepšenie a rozvoj remeselnej, poľnohospodárskej a lesohospodárskej výroby, spracovateľských kapacít a železničnej výroby a skladového hospodárstva v súlade so zachovaním krajinného obrazu obce 2. aktivity zavádzania inovácií, nových metód a nástrojov práce v podnikoch pre zvýšenie ich efektívnosti 3. vybavenie a obnova strojov a zariadení na údržbu obce (obecná prevádzkareň) 4. investície do nepoľnohospodárskych činností, podpora živnostníkov, remeselníkov a pod. 5. zakladanie malých podnikov a vytváranie pracovných miest 6. budovanie malého podnikania v oblasti služieb a obchodu 7. budovanie zariadení pre rozvoj tradičných aj moderných remesiel 8. zavádzanie moderných technológií do existujúcej výroby a pre prácu „z domu“ 9. optimalizácia energetickej náročnosti výroby

	<ol style="list-style-type: none"> 10. investície do spracovania a marketingu a obchodu s predajom miestnej výroby - miestnych produktov 11. zriadenie malých remeselných výrobných prevádzok (drevoz výroba, kováčstvo, včelárstvo, kamenárska výroba, spracovanie využiteľných odpadov a pod.), 12. zriaďovanie malých remeselných prevádzok pre ľudí so zníženou pracovnou schopnosťou (chránené dielne) 13. budovanie výrobných prevádzok a prevádzok služieb s využitím existujúceho stavebného a iného hmotného potenciálu podporovanie vzniku odbytových združení 14. zdokonalenie a zracionalizovanie pestovania a ochrany lesa, ťažby dreva, manipulácie a dopravy dreva, zberu ostatnej lesnej produkcie a pestovanie reprodukčného materiálu v lesných škôlkach 15. zvyšovanie hospodárskej hodnoty lesov 16. zriadenie prevádzok na spracovanie dreva a miestnych surovín 17. budovanie zariadení pre výrobu obnoviteľných zdrojov energie 18. ekologická stabilizácia a ochrana krajiny realizáciou vodohospodárskych, protieróznych, ekologických a rekultivačných opatrení 19. vybudovanie agroturistických zariadení vidieckeho typu (rodinné farmy a agrofarmy, konská farma, ubytovacie zariadenia s tradičným hospodárením a pod.) 20. budovanie kapacity na spracovanie produktov ekologického poľnohospodárstva 21. dobudovanie obce ako miesta pre umiestnenie malých a príležitostných služieb ako doplnkového zdroja príjmov (Dom malých remesiel a i.) 22. zriaďovanie služieb obyvateľstvu a obchodu (ihriská, krajčírstvo, opravovne, obchody, drobné služby, služby motoristom, a pod.) 23. podpora rozvoja malých a stredných podnikov v rekreácii (jazdecká škola, hypoterapia, lov rýb, experimentálna archeológia, apod.) 24. finalizácia produkcie výroby s uplatnením predaja v miestnom až regionálnom rozsahu
OPRÁVNENOSŤ	<i>obec, podnikatelia, SZČO, družstvo, urbár, SHR, lesohospodári, živnostníci,</i>
ODÔVODNENIE	<p>Obec má dostatočný potenciál a tradície pre rozvoj podnikania v oblasti priemyselnej výroby, železničnej dopravy, remeselnej výroby, skladového hospodárstva, aj služby obyvateľstvu (napr. autodieľňa, autodoprava, požičovňa strojov a pod.). Popri veľkom priemysle sa už v súčasnosti vytvára skupina malých a stredných podnikov a drobných živnostníkov, orientovaných predovšetkým na uspokojovanie potrieb vlastného regiónu. Ide o subjekty, ktoré pôsobia hlavne v oblasti služieb, ako aj v oblasti remesiel ako je obrábanie kovov, zámočnictvo, zvaračstvo, výroba a hutnícke spracovanie kovov. Miestne zdroje nie sú dostatočne využívané. Existujúce podniky v obci majú potenciál pre ďalší rozvoj a modernizáciu výroby. Nezanedbateľným faktom je aj skutočnosť, že územie obce leží v oblasti významne spojenej s turizmom a banskou históriou (Kremnica a okolie) a v oblasti bohatej na prírodné pamiatky. Tieto skutočnosti predurčujú obec na využitie tohoto potenciálu pri zvýšení návštevnosti celého mikroregiónu. V obci je pár ubytovacích zariadení. Ubytovanie na súkromí prakticky neexistuje. Ubytovanie sa orientuje na priemyselných a obchodných cestujúcich.</p>

	Potenciálom pre ekonomický rozvoj je aj rozvoj služieb a malej remeselnej výroby ako zázemie pre prímestskú rekreáciu a príležitosť tvorby doplnkových príjmov obyvateľstva.
MONITORING A HODNOTENIE OPATRENIA	
UKAZOVATEĽ MERATEĽNÝ INDIKÁTOR	<ul style="list-style-type: none"> - počet nových podnikajúcich subjektov - počet modernizovaných podnikov a služieb - počet zavedených inovácií - počet technologických zariadení - počet zavedených technológií šetrných k ŽP - počet novovzniknutých pracovných miest - počet zamestnaných obyvateľov s trvalým bydliskom v obci - počet malých podnikateľov - počet stavieb, diel a úprav pre zvýšenie príjmov z podnikania (obnova verejných priestranstiev, objektov, zelených plôch, drobnej architektúry a uplatnenie vhodných prvkov architektúry do obnovy stavieb a do novostavieb) - počet novovzniknutých služieb a prevádzok - počet nových spoločných hospodárskych dvorov - počet produktov miestnej výroby na trh - počet vybudovaných ubytovacích kapacít / počet lôžok - počet vybudovaných stravovacích kapacít / počet stoličiek - počet ubytovacích kapacít na súkromí / počet lôžok - počet návštevníkov - počet zriadených nových prevádzok pre účely doplnkových služieb - počet novovzniknutých a obnovených remesiel - počet nových služieb turistom - počet ubytovaných hostí sezónne aj celoročne - počet zamestnancov so zvýšenou kvalifikáciou - počet absolventov vzdelávania na zvyšovanie vedomostí o konštrukciách, technológiách a pod.
OČAKÁVANÉ VÝSLEDKY	Dostatočný rozsah a rôznorodosť kvalitných služieb a pracovných príležitostí v hospodárskych činnostiach obce, zamestnanosť v obci a zvýšená návštevnosť
ODHADOVANÉ DOPADY	Vyššie príjmy do rozpočtu obce a vyššie príjmy obyvateľstva z hlavných aj doplnkových ekonomických činností
ODHADOVANÉ ALOKÁCIE FINANČNÝCH ZDROJOV DO ROKU 2019 v EURO	1 270 000

2. Inštitucionálne a organizačné zabezpečenie realizácie programu

Aktérmi programu sú:

- riadiace orgány
- koneční realizátori
- užívatelia jednotlivých opatrení

2.1. Riadiaci orgán Programu rozvoja – PHSR

Pre zabezpečenie realizácie programu je ustanoveným riadiacim orgánom programu volená resp. Obcou zriadená tzv. „**Rada rozvoja obce – Obecné zastupiteľstvo**“. Orgán navrhuje, riadi a zlepšuje procesy rozvoja s cieľom podporovať politiku a stratégiu definovanú v schválenom programovom dokumente tak, aby ním zabezpečované činnosti boli s ostatnými orgánmi koordinované a prispievali k efektívnosti a účinnosti podpory rozvoja aktivít na území obce. Obec podľa zákona č. 539/2008 a 309/2014 Z.z.:

- spracúva, schvaľuje, riadi a pravidelne vyhodnocuje plnenie programu obce
- poskytuje súčinnosť pri príprave a realizácii programu VÚC v území regiónu
- poskytuje súčinnosť pri príprave regionálnych operačných programov
- spolupracuje pri zabezpečovaní rozvojových spoločných zámerov viacerých obcí
- zriaďuje s inými obcami združenie obcí k ekonom.-sociál. rozvoju obce a VÚC
- spracováva stanovisko k programom regionálneho rozvoja **adresa a kontakty riadiaceho orgánu pre program**

Obecný úrad Ladomerská Vieska

Ladomerská Vieska 132
96501 Žiar nad Hronom
Tel. č. 045-672 70 16,
Email: obec@ladomerska-vieska.sk

zodpovedná osoba: starosta obce Ladomerská Vieska: **Vladimír Baran**

(tel. kontakt : 045 / 672 70 16, mobil: 0905 705753, email: obec@ladomerska-vieska.sk)

Aktérmi programu sú:riadiaci a monitorovací orgán

koneční realizátori (obec, občania, podnikatelia, združenia, spolky, kluby atď.)

užívatelia jednotlivých opatrení

2.2. Hlavné zásady administratívy Programu rozvoja – PHSR

Opatrenia na organizačné zabezpečenie efektívnej realizácie, monitorovania a hodnotenia Programu rozvoja je potrebné záväzne zabezpečiť v zmysle uznesenia „**Obecného zastupiteľstva**“ a uznesenia zastupiteľstva obce takto:

1. stanoviť spracovanie hodnotiacej správy Programu za príslušný rok každoročne v termíne do 15.2. nasledujúceho roka (napr. správu za rok 2016 v termíne do 15.2.2017)
2. zostaviť spôsob hodnotenia podľa ukazovateľov programu (zodpovednosť a metodika)
3. stanoviť zjednodušený spôsob zverejnenia príslušnej správy (letáky, médiá, tlač)
4. zabezpečiť spôsob monitoringu a koordinácie spoločných rozvojových projektov (zodpovednosť a harmonogram)
5. zabezpečiť spôsob financovania riadiacej, monitorovacej a administratívnej činnosti Programu
6. zabezpečiť súlad rozvojových zámerov z územia s Programom rozvoja
7. zabezpečiť informovanosť verejnosti o programe a jeho plnení
8. zabezpečiť prístup k informáciám pre prípravu rozvojových projektov a fundraisingkaždoročne zostaviť koncentráciu finančných zdrojov obce na prípravu kofinancovania rozvojových projektov (rezerva v rozpočte obce)
9. zabezpečiť profesionálne účtovníctvo pre projekty zo štrukturálnych fondov EÚ (vyškolenie a financovanie)
10. zabezpečiť mobilizáciu zdrojov z územia a vyškolenie vlastných resp. externých odborníkov pre projektovú činnosť

3. Finančné zabezpečenie - Ladomerská Vieska

Odhad objemu potrebných finančných zdrojov a možnosti ich zabezpečenia pre roky 2016-2019 –tabuľka cieľov a opatrení z Akčného plánu - príloha č. 1

číslo	Špecifický cieľ (Priorita)		%	2016 -2017	EUR	%	2018 - 2019	EUR	SPOLU
	č.	Opatrenie							Eur
1	Zvýšiť využitie potenciálu a kvality ľudí pre zlepšenie komunitného života								
	1.1	Aktivizácia obyvateľov pre budovanie miestnej komunity a zvýšenie miestnej angažovanosti a participácie na verejnom živote	47		44 500	53		50 500	95 000
	1.2	Modernizácia verejnej správy a budovanie informačnej spoločnosti	35		57 000	65		107 000	164 000
		Opatrenie celkom	39 1,79		101 500	61 2,78		157 500	259 000
2	Budovať lepšie životné podmienky v službách obyvateľstvu a vytvárať podmienky pre nárast počtu obyvateľov								
	2.1	Rozvoj bývania a sociálnej infraštruktúry, dobudovanie a modernizácia služieb obyvateľstvu s dôrazom na deti a mládež	27		535 000	73		1 480 000	2 015 000
	2.2	Dobudovanie technickej a dopravnej infraštruktúry, ochrana a tvorba životného prostredia	37		600 000	63		1 040 000	1 640 000
		Opatrenie celkom	31 20,02		1 135 000	69 44,44		2 520 000	3 655 000
3	Rozvoj progresívnych ekonomických aktivít a zlepšenie verejnej infraštruktúry v priemyselnej zóne								
	3.1	Budovanie podmienok pre rozvoj a integráciu podnikateľskej infraštruktúry	43		210 000	57		276 000	486 000
	3.2	Rozvoj a modernizácia podnikov podporujúcich inovácie, technologické transfery a zavádzanie technológií šetrných k životnému prostrediu	19		240 000	81		1 030 000	1 270 000
		Opatrenie celkom	26 7,94		450 000	74 23,03		1 306 000	1 756 000
		SPOLU (Opatrenia na rok)			1 686 500			3 983 500	5 670 000
		SPOLU (Priority) 100%	30			70			

4. Monitoring

4.1. Systém monitorovania a hodnotenia plnenia programu - Príloha č. 3 s ustanovením merateľných ukazovateľov

V záujme efektívneho a koordinovaného postupu činnosti pri realizácii Programu, jeho strategických cieľov a opatrení bude v termíne do 3 mesiacov od schválenia Programu v zastupiteľstve obce zriadený Monitorovací výbor, ktorého úlohou bude v pravidelných intervaloch hodnotiť zabezpečovanie programu v zmysle **tabuľky na doplnenie ukazovateľov vid'. príloha č. 3.**

4.2. Monitorovací orgán Programu rozvoja –PHSR

Monitorovacím orgánom bude zvolený orgán združenia v zmysle organizačného zabezpečenia.
adresa a kontakty monitorovacieho orgánu pre program

Obecný úrad Ladomerská Vieska
Ladomerská Vieska 132
96501 Žiar nad Hronom
Tel. č. 045-672 70 16,
Email: obec@ladomerska-vieska.sk

zodpovedná osoba: (tel. kontakt :)

5. Časový harmonogram realizácie programu

5.1. Krátkodobé plánovanie do roku 2019

Plánovanie na 2-4 roky sa uskutočňuje za účelom plánovania a kumulácie vnútorných zdrojov (ľudských, materiálnych a finančných) a za účelom koordinácie a súladu s prijatými prioritami obce.

Ide o podrobný prieskum záujmov miestnych a regionálnych rozvojových aktérov a ich koordináciu v záujme skutočných potrieb a možností. Rovnako takéto plánovanie vytvára výborné predpoklady pre partnerskú spoluprácu a spoločné rozvojové projekty s vyššou uskutočniteľnosťou a trvalou udržateľnosťou. Kvalitným plánovaním je možno predchádzať nesprávnym rozhodnutiam ako aj možným stretom záujmov rôznych záujmových skupín v rozvoji obce.

Akčný plán obvykle zabezpečuje:

- Úlohy
- Personálna náročnosť
- Časová náročnosť
- Finančná náročnosť
- Zodpovednosť za realizáciu.

Akčné plánovanie sa v nasledujúcej etape vo väzbe na priority rozvoja obce bude zaoberať programovaním jednotlivých rozvojových oblastí v zmysle špecifických cieľov a opatrení na obdobie 2 – 4 roky.

VZOR PRACOVNÉHO LISTU IDENTIFIKÁCIE PROJEKTU
Krátkodobé plánovanie aktivít rozvoja v časovom horizonte 2-4 roky.

Aktivita (presné pomenovanie):	
Zodpovedná osoba / organizácia	
Čas realizácie, doba trvania (od-do)	
Rozpis realizačných etáp (akcií) v rámci aktivity	
Rozpočet (celkový náklad, rozpis podľa etáp)	
Možné finančné zdroje (vlastné, národné a zahraničné zdroje)	

Poznámka: Akčný plán je krátkodobý plán a je nutné ho min. 1x dvojročne vyhodnotiť a aktualizovať. Jeho význam je v plánovaní krátkodobých investícií ako záväzný podklad pre plánovanie doplnkových finančných zdrojov (vlastných, obecných, úverových a pod.)

**5.2. Plán investičných a neinvestičných zámerov obce na roky
2016 - 2022 príloha č. 1**

INFORMOVANOSŤ A PUBLICITA

Informovanosť a publicita Programu hospodárskeho a sociálneho rozvoja obce Ladomerská Vieska 2016 -2022 (skr. PHSR 2016-2022)

Program rozvoja obce bude po schválení jeho znenia zverejnený na web stránke obce www.ladomerska-vieska.sk, tlačenou formou letáka pre verejnosť a v miestnej tlači. Súčasťou zverejnenia informácie o Programe je nevyhnutné zabezpečiť formu diskusie s verejnosťou (tlač, televízia, rozhlas a pod.) za účelom zrozumiteľnosti o možnostiach širokého uplatnenia Programu, ktorý sa stáva programom každého obyvateľa a užívateľa územia aj vo vzťahu k žiadostiam o podporu z EÚ fondov.

Rovnako bude zverejňovaná každoročná Správa o monitoringu a hodnotení Programu.

„Rada rozvoja obce - Obecné zastupiteľstvo“ zabezpečí pravidelnú komunikáciu s miestnymi aktérmi rozvoja o všetkých aspektoch uplatňovania programu.

„Rada rozvoja obce - Obecné zastupiteľstvo“ zabezpečí slávnostné uvedenie Programu rozvoja „do života“ za účasti regionálnych partnerov, orgánov štátnej správy, regionálnej samosprávy a susedných obcí za účelom poskytnutia informácie o možných dopadoch resp. spolupráci v budúcom rozvoji.

Účastníkmi programovania sú:

- manažment obce
- akčná plánovacia skupina obce
- formálne štruktúry – mimovládne a neziskové organizácie a komunitné nadácie
- neformálne – miestne záujmové skupiny (spolky, kluby apod.)
- rôzne skupiny založené ako lokálne partnerstvá so spoločným záujmom
- podnikateľské siete, zväzy, únie, združenia výrobcov, spracovateľov
- regionálne profesné zväzy
- rôzne partnerstvá verejného a súkromného sektoru
- jednotlivci a výrazné osobnosti
- experti - odborníci
- podporné orgány (národné, regionálne aj medzinárodné organizácie)

Prílohy k dokumentu

Príloha č. 1 : Plán investičných a neinvestičných zámerov obce na roky 2016-2019

Príloha č. 2 : Ako pracovať Programom hospodárskeho a sociálneho rozvoja

Príloha č. 3 : Monitorovacia tabuľka

Použité materiály pre spracovanie programového dokumentu

- Kavčáková I.a kol.: Programovanie trvaloudržateľného rozvoja obcí, miest a vidieckych mikroregiónov – metodika ako spracovať strategický dokument Programu hospodárskeho a sociálneho rozvoja obce, 2012
- Kronika obce
- Územný plán obce Ladomerská Vieska
- ÚPN VÚC Banskobystrického kraja a jeho Zmeny a doplnky
- PHSR Banskobystrického kraja 2014-2023
- Súpis pamiatok na Slovensku- KPÚ SR, MK SR
- Vlastivedný slovník obcí na Slovensku, 2. časť
- Geoportál VÚPOP Bratislava
- Ochrana prírody – OPaK SR
- Kolektív, 2002 : Atlas krajiny SR. MŽP SR Bratislava
- Kolektív, 1979 : Encyklopédia Slovenska. Veda Bratislava
- Kolektív, 1985 : Encyklopédia Zeme. 1.vyd. Bratislava
- Kolektív, 1985: Encyklopédia Zeme.1.vyd. Bratislava
- Kolektív: Klimatické pomery na Slovensku. Vybrané charakteristiky. Zborník prác SHMÚ. Zväzok 33/I. Bratislava
- Mapový server Štátneho geologického ústavu Dionýza Štúra (ŠGÚDŠ)
- Kolektív: Zborníky prác SHMÚ. Bratislava
- Machek P. a kol., 1990: Stredoslovenské vulkanity. Ostrava
- Mazúr, 1980 : Atlas SSR, SAV a SÚGK, Bratislava
- Michalko J. : Geobotanická mapa ČSSR
- Otruba J., 1964 : Veterné pomery na Slovensku. Bratislava
- SAŽP, 1995 : RÚSES okresu Žiar nad Hronom, Správy o stave životného prostredia 2012
- P.Bielek, B. Šurina, b. Ilavská, J.Vilček, Naše pôdy (poľnohospodárske), VÚPÚ Bratislava 1998
- Michal Džatko, Hodnotenie produkčného potenciálu poľnohospodárskych pôd a pôdno-ekologických regiónov Slovenska,VÚPOP 2002
- Milan Demo a kolektív, Usporiadanie a využívanie pôdy v poľnohospodárskej krajine, SPÚ Nitra 1998
- Štatistický úrad SR k 31.12.2013
- Štátne registre a evidencie k 31.12.2013
- Brožúrky o obciach, poskytnuté obecnými úradmi
- Propagačné materiály o obci a web stránky obce a ubytovacích zariadení
- Fotodokumentácia – zdroj web stránky a obec 2015