

# PROGRAM ROZVOJA OBCE PROCHOT

---



## **PROGRAM HOSPODÁRSKEHO A SOCIÁLNEHO ROZVOJA OBCE NA ROKY 2014 – 2020**



**PROCHOT**

*Rok 2014*

**Zadávatel':**

obec Prochot

**Dokument vznikol za podpory:**



**obce Prochot**

**a podpory**

Občianskeho združenia **KRTKo**

*Za množstvo užitočných a vzácnych informácií, aktívnu spoluprácu pri analýzach, hodnotení súčasného stavu ako aj pri programovaní budúcnosti obce do roku 2020*

**d' a k u j e m e**

*p. starostke, pracovníkom obecnému úradu, aktívnym podnikateľom, zástupcom občianskych iniciatív, spolkov, klubov, partnerom a všetkým zúčastneným obyvateľom, ktorí prejavili záujem a spolupracovali na tomto dokumente.*

SCHVÁLENÉ Dňa:	Číslo uznesenia
Pečiatka a podpis	

**Programovacie obdobie:**

2014 – 2020

## OBSAH

### ANALYTICKÁ ČASŤ

<b>1.</b>	<b>Úvod</b>	<b>3</b>
1.1	Program hospodárskeho a sociálneho rozvoja obce	3
1.2	Ciele a procesy programovania	4
1.3	Štruktúra programu	6
1.4	Úvodná charakteristika riešeného územia	7
1.5	Širšie územné väzby	8
<b>2.</b>	<b>Analýza geografického a environmentálneho potenciálu</b>	<b>9</b>
2.1	Prírodné pomery	9
2.1.1	Geologické pomery	9
2.1.2	Geomorfologické pomery	9
2.1.3	Klimatické pomery	10
2.1.4	Hydrologické pomery	10
2.1.5	Pôdne pomery	10
2.1.6	Rastlinstvo a živočíšstvo	11
2.1.7	Chránené územia	11
2.1.8	Environmentálne záťaž	14
2.2	Súčasná krajinná štruktúra	15
<b>2.</b>	<b>Analýza hospodárskych, sociálnych a kultúrnych zdrojov</b>	<b>16</b>
2.3	Urbanistická štruktúra sídla	16
2.4	Kultúrno – historický potenciál	17
2.5	Demografická situácia	19
2.6	Technická infraštruktúra	23
2.7	Sociálna infraštruktúra – občianska vybavenosť a bývanie	25
2.8	Hospodárska základňa	28
2.9	Rekreácia a cestovný ruch	31
2.10	Trh práce	34
2.11	Ľudský potenciál	36
2.12	Rozvojové dokumenty (súladi s existujúcou dokumentáciou rozvoja)	37
2.13	Realizovaný rozvoj	43
2.14	Finančná analýza	45
<b>3.</b>	<b>SWOT analýzy</b>	<b>47</b>
3.1	Vnútorné SWOT analýzy	47
3.2	Vonkajšie SWOT analýzy	49
<b>4.</b>	<b>Hodnotenie</b>	<b>51</b>
4.1	Problémová analýza a hlavné smery rozvoja obce	51
	<b>STRATEGICKÁ A PROGRAMOVÁ ČASŤ</b>	<b>55</b>
<b>1.</b>	<b>Strategický cieľ</b>	<b>56</b>
<b>2.</b>	<b>Špecifický cieľ č. 1, opatrenia a aktivity</b>	<b>57</b>
<b>3.</b>	<b>Špecifický cieľ č. 2, opatrenia a aktivity</b>	<b>65</b>
<b>4.</b>	<b>Špecifický cieľ č. 3, opatrenia a aktivity</b>	<b>72</b>
<b>2.</b>	<b>Inštitucionálne a organizačné zabezpečenie programu</b>	<b>76</b>
6.	Riadenie programu	76
7.	Hlavné zásady administratívy	76
<b>3.</b>	<b>Finančné zabezpečenie a harmonogram</b>	<b>78</b>
<b>4.</b>	<b>Monitoring</b>	<b>79</b>
4.1	Monitorovací orgán Programu rozvoja - PHSR	79
4.2	Monitorovacie ukazovatele – príloha č. 2	79
<b>5</b>	<b>Časový harmonogram realizácie programu</b>	<b>79</b>
5.1	Krátkodobé plánovanie do roku 2017	79
5.2	Plán investičných a neinvestičných zámerov – príloha č. 1	80
	<b>INFORMOVANOSŤ A PUBLICITA</b>	<b>82</b>
	<b>Prílohy k dokumentu</b>	<b>82</b>
	<b>Použité materiály pre spracovanie programového dokumentu</b>	<b>82</b>

## ANALYTICKÁ ČASŤ

### 1. Úvod

#### 1.1 Program hospodárskeho a sociálneho rozvoja obce

Program hospodárskeho a sociálneho rozvoja obce (ďalej len PHSR) je rozvojový dokument, ktorý sa spracováva na regionálnej aj miestnej úrovni v súlade so **zákonom č. 539/2008 Z.z. o podpore regionálneho rozvoja**. Program rozvoja obce je vypracovaný podľa metodiky SAŽP spracovanej v rámci Programu obnovy dediny „Programovanie trvaloudržiateľného rozvoja vidieckych mikroregiónov“ ako spracovať strategický dokument programu hospodárskeho a sociálneho rozvoja združenia vidieckych obcí (autor: SAŽP – Ing.arch. Iveta Kavčáková a kol.).

Vypracovaním Programu hospodárskeho a sociálneho rozvoja obce sa dosiahne zavedenie procesu strategického plánovania do života obce a zlepšenie zručností a schopností rozvojových aktivít, zvýši sa jej konkurencieschopnosť pri uchádzaní sa o podporu zo štrukturálnych fondov EÚ, obzvlášť v rámci operačných programov zameraných na budovanie miestnej infraštruktúry.

PHSR sa spracováva s vnútornými aj vonkajšími rozvojovými aktérmi, ktorí sa môžu rovnocenne zapojiť do programovacieho procesu a priamo počas tvorby dokumentu definujú problémy a predpoklady rozvoja tak, že výsledkom je spoločná dohoda a spokojnosť. Výsledkom tohto má byť kvalitný a uskutočniteľný dokument, ktorý má za sebou mobilizáciu vnútorných zdrojov, hmotných, finančných ale hlavne ľudských, ktoré sú nevyhnutnou súčasťou implementácie rozvojovej stratégie PHSR.

#### **Zákon č. 539/2008 o podpore regionálneho rozvoja §8 cit.**

(1) Program hospodárskeho rozvoja a sociálneho rozvoja obce je strednodobý rozvojový dokument, ktorý je vypracovaný v súlade s cieľmi a prioritami ustanovenými v národnej stratégii a zohľadňuje ciele a priority ustanovené v programe hospodárskeho rozvoja a sociálneho rozvoja vyššieho územného celku, na území ktorého sa obec nachádza a je vypracovaný podľa záväznej časti územnoplánovacej dokumentácie obce.

(2) Vypracovanie programu hospodárskeho rozvoja a sociálneho rozvoja obce zabezpečuje obec pri uplatnení partnerstva.

(3) Program hospodárskeho rozvoja a sociálneho rozvoja obce pozostáva z analyticko-strategickej časti a programovej časti.

(4) Analyticko-strategická časť obsahuje najmä:

- a) súhrnnú geografickú, kultúrno-historickú a sociálno-ekonomickú charakteristiku obce a charakteristiku stavu vybavenosti a obsluhy územia obce,
- b) hodnotenie a analýzu hospodárskej situácie, sociálnej situácie, environmentálnej situácie a situácie v oblasti kultúry a vybavenosti a obsluhy územia obce,
- c) analýzu väzieb strategických dokumentov v oblasti regionálneho rozvoja s územím obce,
- d) určenie rozvojového potenciálu a limitov rozvoja územia obce, definovanie podmienok udržateľného rozvoja obce,
- e) stratégiu rozvoja obce, pri zohľadnení jej vnútorných špecifík, ktorá určí hlavné smery, priority a ciele rozvoja obce,
- f) analýzu finančných potrieb a možností financovania programu hospodárskeho rozvoja a sociálneho rozvoja obce.

(5) Programová časť obsahuje najmä:

- a) zoznam opatrení a aktivít pre zabezpečenie realizácie programu hospodárskeho rozvoja a sociálneho rozvoja obce,
- b) inštitucionálne zabezpečenie a organizačné zabezpečenie realizácie programu hospodárskeho rozvoja a sociálneho rozvoja obce,
- c) finančné zabezpečenie jednotlivých opatrení a aktivít, inštitucionálnej a organizačnej stránky realizácie programu hospodárskeho rozvoja a sociálneho rozvoja obce,
- d) systém monitorovania a hodnotenia plnenia programu hospodárskeho rozvoja a sociálneho rozvoja obce s ustanovením merateľných ukazovateľov,
- e) časový harmonogram realizácie programu hospodárskeho rozvoja a sociálneho rozvoja obce.

(6) Aktualizácia programu hospodárskeho rozvoja a sociálneho rozvoja obce sa vypracúva podľa potreby.

(7) Program hospodárskeho rozvoja a sociálneho rozvoja obce a jeho aktualizáciu schvaľuje obecné zastupiteľstvo.

(8) Schválenie programu hospodárskeho rozvoja a sociálneho rozvoja obce a príslušnej územnoplánovacej dokumentácie, ak jej spracovanie vyžaduje osobitný predpis je podmienkou na predloženie žiadosti obce o poskytnutie finančného príspevku zo štátneho rozpočtu a doplnkových zdrojov podľa § 4 ods. 2.

Pri programovaní hrá dôležitú rolu práve rozdiel medzi obcou s cca 100 obyvateľmi a menej a obcou s 2000 a viac obyvateľmi. Programovanie touto metódou zohľadňuje skutočnosť, že ide o obec s počtom 580 obyvateľov (ŠÚSR 31.12.2013), ktorá nevyniká výrazným hospodárskym ani sociálnym rozvojom. Nie je možné programovať rozvoj takejto vidieckej obce rovnako ako na úrovni miest a väčších obcí. Sociálnymi a ekonomickými partnermi sú priamo obyvatelia obce výnimočne tí, ktorí na území obce podnikajú resp. tí, ktorých inštitúcie sa na území nachádzajú.

V prípade obce Prochot ide o tzv. "koncovú" obec s priaznivým dopravným prístupom vo vzťahu k lokalizácii významnejších ekonomických resp. sociálnych aktivít. Prochot má prioritne charakter obytnej obce. Program hospodárskeho rozvoja a sociálneho rozvoja obce je strednodobý rozvojový dokument, ktorý je vypracovaný v súlade s cieľmi a prioritami ustanovenými v národnej stratégii a zohľadňuje ciele priority ustanovené v programe hospodárskeho rozvoja a sociálneho rozvoja vyššieho územného celku, na území ktorého sa obec nachádza a je vypracovaný podľa záväznej časti územnoplánovacej dokumentácie obce. Vypracovanie programu hospodárskeho rozvoja a sociálneho rozvoja obce zabezpečuje obec pri uplatnení partnerstva. Program hospodárskeho rozvoja a sociálneho rozvoja obce pozostáva z analyticko-strategickej časti a programovej časti.

PHSR sa spracováva v súlade s územnoplánovacou dokumentáciou a existujúcimi rozvojovými dokumentmi v zmysle platnej legislatívy. Ako východiská pre definovanie jednotlivých častí PHSR boli aj:

1. Metodická príručka pre vypracovanie Programu hospodárskeho a sociálneho rozvoja obce, MVR SR, apríl 2004
2. Príručka pre mikroregióny a obce na prípravu Programu hospodárskeho a sociálneho rozvoja (ENTERPLAN v spolupráci s VOKA, ARVI a BBSK)
3. Konceptia územného rozvoja Slovenska
4. Územný plán VÚC Banskobystrického kraja
5. PHSKR Banskobystrického kraja
6. Regionálny územný systém ekologickej stability okresu Žiar nad Hronom
7. Územný plán obce Prochot (Atrium, 2008)
8. Vlastivedný slovník obcí na Slovensku

## 1.2 Ciele a procesy programovania

Obec Prochot pristúpila k riešeniu PHSR obce z dôvodu stanovenia hlavných rozvojových cieľov do budúceho obdobia do roku 2020. Programovacie obdobie je zhodné s programovacím obdobím Národnej stratégie rozvoja SR vo väzbe na programovacie obdobie EÚ. Cieľom práce na programovaní stratégie rozvoja obce Prochot je stanovenie cieľového stavu obce v roku 2020 a programovanie krokov teda parciálnych cieľov, opatrení a aktivít na dosiahnutie tohto cieľa.

Programovanie prebiehalo na dvoch úrovniach.

1. **Zvnútra** – Plánovanie s verejnosťou v obci  
Programovanie s Akčnou plánovacou skupinou  
(zástupcovia partnerských a záujmových skupín a podnikateľskou sférou v obci)
2. **Zvonku** - Pohľad a hodnotenie odborníka na riešené územie  
(na krajinu, ekológiu, architektúru, dopravu, a iné) z hľadiska existujúcich  
a potenciálnych zdrojov (prírodné, fyzické, duchovné, ľudské, a iné)
3. **Dohoda** - Výsledkom programovacieho procesu je dohoda záujmových strán na spoločnej vízii a stratégii rozvoja.

### Plánovanie s verejnosťou

Príležitosť vstupu do programovacieho procesu dostali všetci obyvatelia obce vrátane užívateľov územia obce, ktorí boli obcou vyzvaní zúčastniť sa procesu programovania. Účasť bola dobrovoľná a proces transparentný.



Informácia o príprave prác na Programme hospodárskeho a sociálneho rozvoja bola zverejnená v tlači v júli 2014, na web stránke obce [www.prochot.eu](http://www.prochot.eu) a na verejnej tabuli. V rámci získavania verejnej mienky boli verejnosti poskytnuté 2 možnosti participácie na programovaní: 1. **Aktívne** - zúčastniť sa na programovaní a osobne prispieť k tvorbe stratégie rozvoja obce alebo **Pasívne** – prostredníctvom ankety, ktorá bola rozoslaná v auguste 2014 do domácností v obci Prochot. Uzávierka odosielania ankety bola do 31.8. 2014. Účasť verejnosti bola umožnená aj priebežne počas procesu možnosťou doručenia podnetov, návrhov a riešení na uvedený kontakt. Miestni podnikatelia mali príležitosť reagovať prostredníctvom dotazníka, ktorý im bol zaslaný. Návratnosť možno vyhodnotiť ako neuspokojivú, keďže z celkového počtu obyvateľov sa v ankete vyjadrilo len 9 obyvateľov a dotazník zaslali len 0 podnikatelia čo predstavuje len 2% návratnosť.

Anketa pre občanov obsahovala 7 otázok a priestor na námety na zlepšenie života v obci. 9 občanov je so životom v obci veľmi spokojných a 10 občanov by chcelo život v obci zmeniť. 11 občanov hodnotilo spolužitie v obci ako dobré oproti minulosti a 9 uviedlo zhoršenie spolužitia. Väčšina uviedla, že informácie o činnosti obecného úradu má úplné. Pozitívne väčšina občanov uviedla, že čas ktorý by venovali plánovaniu rozvoja obce by bol dobrou investíciou a dobrým dôvodom na stretnutie.

**Na 1. stretnutí** občania a miestni aktéri prišli a hovorili o tom, čo je v obci slabou stránkou a čo navrhujú zmeniť, zrušiť a riešiť ale aj o tom, čo je silnou stránkou a čo navrhujú ponechať, obnoviť a rozvíjať. Súčasne sa zaoberali zamyslením sa nad tým, v čom vidia nové možnosti rozvoja a v čom možné riziká. Takejto analýze problémov hovoríme aj **SWOT analýza** s verejnosťou. Stretnutie začalo želaniami občanov na otázku: „Aká by mala byť naša obec o 10-15 rokov?“. Želanie sa stalo dlhodobou víziou aj pre roky 2014 -2020. Cieľom stretnutia boli diskusie o možnostiach a predpokladoch rozvoja obce a toho, čo obyvateľ, užívateľ resp. návštevník od rozvoja očakáva.

**Na 2. stretnutí** občania a miestni aktéri programovali rozvoj obce do roku 2020. **Výsledkom práce s rozvojovými aktérmi a vyhodnotenia anketového prieskumu verejnej mienky boli priority rozvoja** obce Prochot podľa rozvoja oblastí ako: ľudia, bývanie, malé a stredné podnikanie, technická vybavenosť, sociálna starostlivosť, ŽP a iné.

### **Programovanie s Akčnou plánovacou skupinou**

Z programovania sa na základe dobrovoľnosti a ochoty spolupracovať vytvorí skupina tzv. **aktívna verejnosť**, ktorá v obci definuje **víziu, SWOT analýzu** územia, jeho potenciál a predpoklady rozvoja, **plánuje a hodnotí priority rozvoja**.

**Akčnú skupinu tvoria aktívni občania, predstavitelia obce, záujmových skupín, podnikateľov, štátnej správy a odborníkov**, ktorých záujmy tvoria základ pre budúci rozvoj.

Súbežne s prácou s verejnosťou odborníci spracovali **Audit územia a zdrojov**, ktorý je zas akýmsi „**pohľadom zvonku**“. Ten hodnotí územie a existujúce zdroje (okrem územia sú to ľudia, príroda, stavby, história, a pod.) , porovnáva s vonkajším prostredím a zohľadňuje vyššie vstupy a požiadavky na územie obce.

Akčná skupina porovnáva obidva pohľady, výsledkom čoho má byť jasná a presvedčivá **spoločná rozvojová stratégia**, teda odpoveď na otázku „**Čo chceme v rozvoji obce dosiahnuť a akým spôsobom**“ za obdobie 7 rokov a čo povedie všetkých k oživeniu a posilneniu a čo zaručí trvaloudržateľný rozvoj. Práca všetkých zainteresovaných má byť spoločnou dohodou na strategických krokoch smerovaných k spoločnému cieľu.

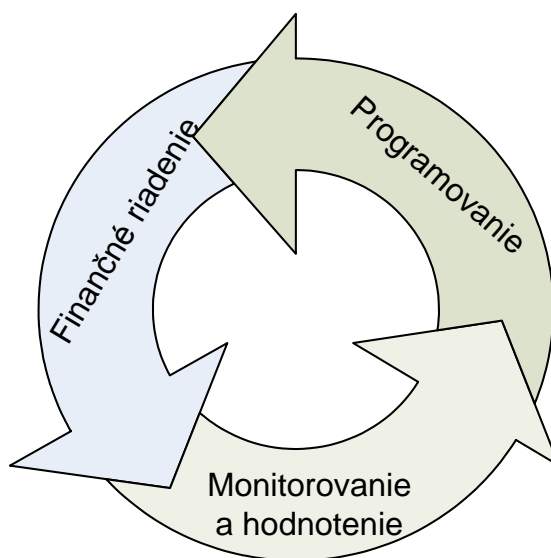


### 1.3 Štruktúra programu

Analytická časť		Popis a hodnotenie		
		SWOT analýza		
		Smery rozvoja		
		Ciele a priority		Strategická časť
		Stratégia soc. ekon. rozvoja		
		Programovanie		
		Finančné zabezpečenie		
Implementácia		Riadenie programu		
		Monitoring		
		Organizačné zabezpečenie		

Strategické plánovanie podpory regionálneho rozvoja pozostáva z týchto troch hlavných procesov:

- programovanie
- finančné zabezpečenie
- monitorovanie a hodnotenie



## 1.4 Úvodná charakteristika riešeného územia

Región: okres Žiar nad Hronom  
 Nadmorská výška: 494 m n.m.  
 Rozloha: 1851 ha 18,51 km<sup>2</sup>  
 Počet obyvateľov: 580 (k 31.12.2013)  
 Hustota obyvateľstva: 32 obyvateľ(ov)/km<sup>2</sup>  
 Prvá písomná zmienka: 1414  
 Štatistická územná jednotka: 517194 PSČ: 966 04  
 Adresa obecného úradu: Prochot 39, 966 04 Horná Ždaňa  
 Webové sídlo: <http://www.obecprochot.eu>

**Obec Prochot** sa nachádza na strednom Slovensku, v západnej časti okresu Žiar nad Hronom, ktorý je súčasťou Banskobystrického kraja.

Riešené územie tvorí katastrálne územie obce veľkosti 1 851 ha, ktorého súčasťou je obec a rozsiahla lesno - lúčna krajina. Rozprestiera sa na východných svahoch pohoria Vtáčnik v doline Prochotského potoka, ktorý tvorí prirodzenú os obce. Chotár má pretiahnutý tvar v smere severozápad – juhovýchod, je čiastočne odlesnený, zvlášť v pohorí Malý Vtáčnik je hlboko rozbrázdnený. Tvorený je hlavne ryolitmi a adezitovými lávami. Má prevažne hnedé lesné pôdy. V lesnom poraste prevláda smrek, dub, hrab a buk. Nadmorská výška obce v jej strede je 480 m, v jej chotári je 400 - 642 m.

Obec leží 25 km západne od okresného mesta Žiar nad Hronom a 57,5 km juhozápadne od krajského mesta Banská Bystrica. Prvá písomná zmienka o obci pochádza z roku 1414.

### Základná charakteristika obce Prochot

Tabuľka č. 1 a 2

Obec	id. číslo	okres	najnižšia nadm. výška	najvyššia nadm. výška
Prochot	00320960	Žiar nad Hronom	400	642

Zdroj: ŠÚSR k 31.12.2013

Obec	Kód ZUJ	Rozloha katastra v km <sup>2</sup>	Počet obyvateľov v r. 2013	Hustota obyvateľstva v katastri: obyv./ km <sup>2</sup>	Výročie prvej písomnej zmenky o obci v r. 2014
Prochot	517194	18,51	580	32	600

### Poloha obce v rámci Slovenska





## 1.5 Širšie územné väzby

Chotár obce Prochot leží v doline uzavretej z troch strán vencom pohoria Vtáčnik. O geografickom položení obce Prochot najvýstižnejšie hovorí príslovie: **Z Prochota sa musí aj žobrák vrátiť**. Najbližšie položená obec od Prochota je Horná Ždaňa vzdialená 6km. Od Hornej Ždani na severovýchod leží obec Horná Trnávka a ešte severnejšie Prestavky. Ďalšia obec východne od Prochota je Lovčica Trubín. Od západu je susedom obec Kľak. Na severozápade hraničí Prochot s Nitrianskym krajom a okresom Prievidza. Hranice obce tejto oblasti sú teda zároveň hranicami okresu a kraja.

Časť katastra je súčasťou CHKO Ponitrie, Natura 2000 – SKUEV 0273 - Vtáčnik a OP III° zdrojov pitnej vody. Leží na regionálnej cyklotrase a sieti značkových turistických chodníkov.

Údolnou nivou rieky Hron prechádza rýchlostná cesta R1, ktorá je súčasťou európskej cesty E58 a E571. Súbežne s R1 vedie štátna cesta I. triedy I/65 spájajúca okresné mestá Nitrú a Martin cez Banskú Bystricu a železničná trať Nové Zámky – Zvolen, prepájajúca ŽSR s európskou železničnou sieťou. Zároveň je R1 možné spojenie okresu s letiskom Sliač.

Okresné mesto Žiar nad Hronom je prirodzeným spádoviskom širšieho regiónu so sústredením pracovných príležitostí, s vyššou občianskou vybavenosťou a dopravným terminálom.

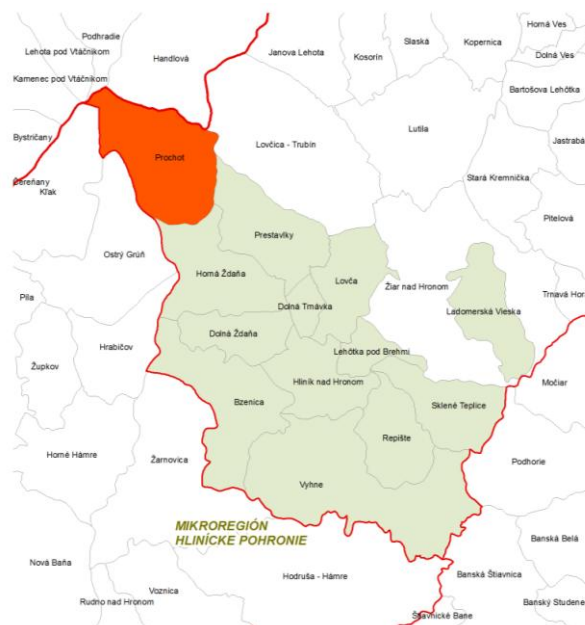
Z územného hľadiska chotár obce Prochot patrí do regiónu **Pohronia**

Obec patrí od roku 1999 do **mikroregiónu Hlinické Pohronie**, ktorý zahŕňa katastrálne územia ďalších 14 obcí v okresoch Žiar nad Hronom (Bzenica, Dolná Trnávka, Dolná Ždaňa, Hliník nad Hronom, Horná Ždaňa, Ladomerská Vieska, Lehôtka pod Brehmi, Lovča, Močiar, Prestavky, Sklené Teplice, Repište a Vyhne) a Banská Štiavnica (Podhorie).

**Poloha obce v rámci kraja**



**Poloha obce v rámci Mikroregiónu Hlinické Pohronie**



**Poloha obce v rámci okresu Žiar nad Hronom**



## 2. ANALÝZA GEOGRAFICKÉHO A ENVIRONMENTÁLNEHO POTENCIÁLU POPIS SÚČASNEJ SITUÁCIE

### 2.1 Prírodné pomery (v širších súvislostiach)

Obec Prochot leží na východných svahoch pohoria Vtáčnik v doline Prochotského potoka. Zväčša odlesnený hornatinný chotár, zvlášť v pohorí Malý Vtáčnik je hlboko rozbrázdnený, tvoria hlavne rylity a andezitové lávy. Má prevažne hnedé lesné pôdy. V lesnom poraste prevláda smrek, dub, hrab a buk.



#### 2.1.1. Geologické pomery

Geologický podklad je tvorený neogénnymi vulkanitmi. Z nich sa v území uplatňujú pyroxenické a amfibolicko-pyroxenické andezity sarmatu – spodného panónu a bádenu, amfibolicko-pyroxenické, pyroxenicko-amfibolické a biotiticko-amfibolické andezity vrchného bádenu a andezitové porfýry prochotského intruzívneho komplexu. Z foriem vulkanických a magmatických telies sú prítomné lávové prúdy a efuzívne komplexy stratovulkánov, efuzívne komplexy vo výplni vulkanotektonických depresí a extruzívne dómy a dómatické prúdy. Kvartérny pokryv tvorí nečlenené predkvartérne podložie s nepravidelným pokryvom bližšie nerozlíšených svahovín a sutín.

Tab. č. 3: Začlenenie územia z hľadiska regionálneho geologického členenia

<b>Oblasť</b>	Neovulkanity	
<b>Podoblasť</b>	stredoslovenské neovulkanity	
	štiavnický stratovulkán	vulkanity Vtáčnika

Zdroj: ÚPN O Prochot 2008

#### 2.1.2. Geomorfologické pomery

Z hľadiska geomorfologického územia patrí do subprovincie Vnútornej Západnej Karpaty, oblasti Slovenské stredohorie, celku Vtáčnik.

Samotná obec leží v nadmorskej výške 590 – 620 m. Najnižší bod katastra má nadmorskú výšku 385 m v údolí Prochotského potoka, najvyšší dosahuje 1274,4 m n. m. na kóte Veľká Homôľka.

Tabuľka č. 4

Obec	Najnižšia nadmorská výška	Najvyššia nadmorská výška
Prochot	385 m. n. m.	1274 m. n. m.

Zdroj: obec 2014

Väčšia časť katastra predstavuje hornatinový reliéf, Prochotská kotlina reliéf erózných brázd, severozápadný okraj zasahuje do oblasti vysočinového podhôrneho reliéfu. Z hľadiska morfologicko-morfometrického členenia predstavuje reliéf silne členitú nižšiu hornatinu, horná časť Prochotskej kotliny stredne členitú vrchovinu. Prochotský potok v oblasti Prochotskej kotliny má tvar úvalinovitej doliny a úvaliny brázd, údolia prítokov majú tvar hlbokých V dolín bez nivy alebo so slabou vyvinutou nivou. Na severozápadnom okraji zasahuje kataster do oblasti eróznej trosky lávových pokryvov a prúdov kóty Vtáčnik. Zo súčasných reliéfových procesov prevládajú fluvialne a stráňové procesy, z ktorých sa v posudzovanom území uplatňuje silný fluvialny erózný proces so silnou hĺbkovou eróziou v horskom reliéfe.

#### 2.1.3. Klimatické pomery

Katastrálne územie obce zasahuje do dvoch klimatických oblastí. Hornatejšia západná časť sa nachádza v mierne chladnej a veľmi vlhkej oblasti, kde priemerná teplota v júli dosahuje 12 až 16°C

a v januári -5 až -6°C. Východná časť sa nachádza v mierne teplej a mierne vlhkej pahorkatinovej až vrchovinovej oblasti, kde sa priemerná júlová teplota pohybuje nad 16 °C a januárová medzi -4°C a -5°C. V tejto oblasti je priemerne menej ako 50 letných dní za rok s denným maximom teploty vzduchu  $\geq 25$  °C a priemerný úhrn zrážok medzi 800-1600 mm. Priemerná ročná teplota sa pohybuje v rozmedzí 5-6 °C.

#### 2.1.4. Hydrologické pomery

Prirodzenou osou katastra je Prochotský potok, dá sa povedať, že hranica katastra kopíruje hranicu povodia potoka, ktorý v údolí priberá viacero prítokov.

Podľa hydrogeologického rajónovania ležia podzemné vody posudzovaného územia v regióne Neovulkanity pohorí Vtáčnik a Pohronský Inovec s prevažne puklinovou priepustnosťou, budovanom neovulkanitmi. Charakteristika podkladu odráža aj jeho hydrologické vlastnosti. Najvýznamnejším hydrogeologickým kolektorom sú vulkanosedimentárne pieskovce a konglomeráty, čo sú horniny s dobrou pórovo-puklinovo priepustnosťou a veľmi nízkym zvodnením.

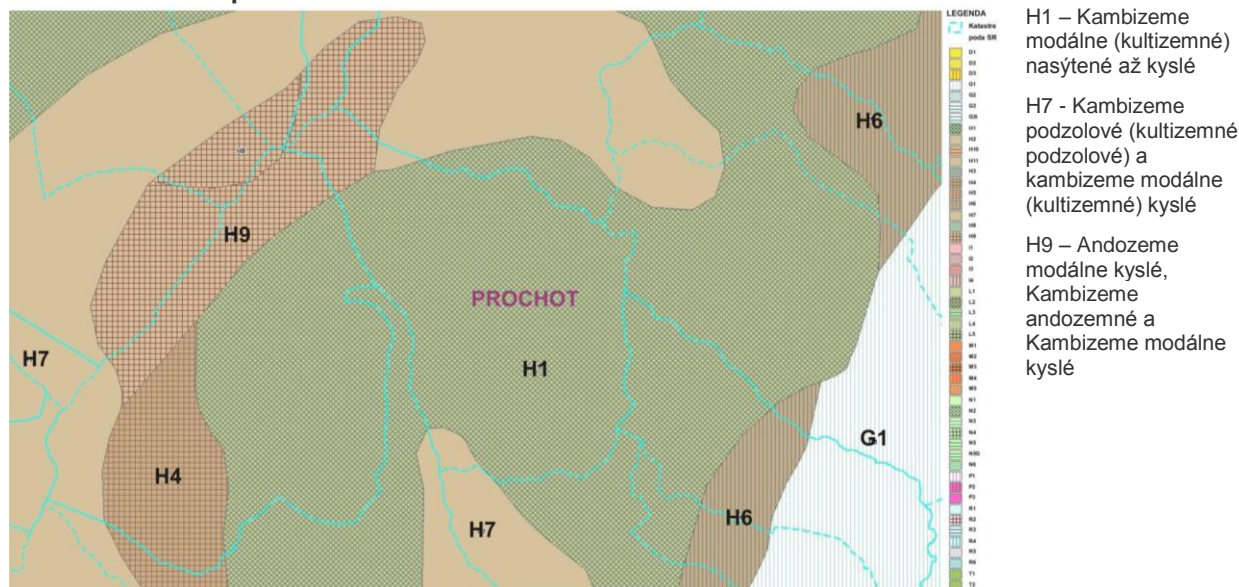
Prietočnosť a hydrogeologická produktivita je mierna. Hladina podzemnej vody je zväčša 2 – 5, na severnom okraji až 10 m hlboko. V území je využiteľné množstvo podzem. vody 0,20 – 0,49 l.s<sup>-1</sup>.km<sup>-2</sup>.

Povrchové vody sú odvodnené Prochotským potokom a jeho prítokmi, z ktorých najvýznamnejší sú pravostranný Oboňov jarok a Jastrabský potok. Územie patrí do povodia Hrona.

#### 2.1.5. Pôdne pomery

Z pôd sa v oblasti katastra obce Prochot vyskytujú prevažne nasýtené kambizeme modálne – pseudoglejové nasýtené, severozápadným okrajom zasahuje kataster do oblasti andozemí modálnych kyslých, kambizemí andozemných a kambizemí modálnych kyslých. Pôdy sú prevažne hlinito-piesčité, na severozápadnom okraji piesčité a na juhovýchodnom piesčito-hlinité, prevažne stredne kamenité (štrkovité) (20 – 50 %), na juhovýchodnom okraji neskeletnaté až slabo kamenité (0 – 20 %).

##### • Pôdna mapa



Zdroj: Výskumný ústav pôdoznanectva a ochrany pôdy SR, 2014

Poľnohospodárska pôda všeobecne je nízkej kvality a v kategorizácii produkčnosti dosahuje nízke až najnižšie hodnoty (6 až 9 v 10-stupňovej stupnici). Obsah humusu v hĺbke do 25 cm je nízky (< 1,8 %). Pôdna reakcia je stredne (6,0 – 5,5 pH), silno (5,5 – 5,0 pH) až veľmi silno kyslá (5,0 – 4,5 pH).

#### 2.1.6. Rastlinstvo a živočíšstvo

##### Rastlinstvo

Vegetácia na území katastra je charakteristická pre oblasť Vtáčnika, kde sú typické bukové porasty a zmiešané porasty buka a jedle. Vrchol Vtáčnika pokrývajú bukové porasty krovitého vzrastu, tzv. listnatá kosodrevina s pôvodným smrekom, v ktorej sa objavujú horské druhy rastlinstva, ako sú

mačucha cesnačkovitá, kamzičník rakúsky, chlpaňa lesná, iskerník platanolistý, prilbica moldavská a pozoruhodný výskyt má škarda sibírska. Vzácné sa tu vyskytuje aj tis obyčajný.

### Živočíšstvo

Zo zástupcov fauny Chránenej krajinej oblasti Ponitrie si pozornosť zaslúži výskyt rysa a mačky divej ako pôvodných šeliem. Ďalej sa v nej vyskytuje jelenia, v nižších polohách srnčia a diviacia zver. Treba spomenúť aj veľmi vzácneho jariabka hôrneho, ktorého stavy vo Vtáčniku sú už pomerne nízke. Územie je bohaté aj na mnohé vzácne a chránené bezstavovce, ako sú napríklad fúzač obrovský, nosorožtek obyčajný, cikáda viničová, sága stepná. Z motýľov je to napr. jasoň chochlačkový, vidlochvost ovocný a feniklový, z pavúkov stepník červený.

### 2.1.7. Chránené územia v katastrálnom území obce a jej okolí

#### Chránené územia – územná ochrana

Severozápadná časť katastra leží v pásme hygienickej ochrany 2. a 3. stupňa podzemných vôd a povodí vodárenského toku Prochotský potok, ktorého celý úsek v posudzovanom území je zaradený medzi vodohospodársky významné vodné toky.

Z hľadiska územnej ochrany prírody vykonávanej v súlade so zákonom NR SR č. 543/2002 Z.z. o ochrane prírody a krajiny v znení neskorších predpisov, zasahuje zo severozápadu do katastra obce časť územia európskeho významu v rámci siete Natura 2000 SKUEV0273 Vtáčnik s 2. stupňom ochrany a CHKO Ponitrie.

#### Veľkoplošné chránené územia (VCHÚ):

Na severozápade zasahuje do katastra obce **Chránená krajinná oblasť Ponitrie**.

Zriadená Vyhláškou MK SSR č. 58/1985 Zb. zo dňa 24. júna 1985 v znení Zákona NR SR č. 287/1994 Z.z.

Tabuľka č. 5: Chránené krajinné oblasti

Názov CHÚ	Kategória	Rozloha (ha)	Rok vyhlásenia (novelizácie)	Dôvod ochrany
Ponitrie	CHKO	37 665	1985	zveľaďovanie prírody, najmä Tríbeča a Vtáčnika, ich prírodných hodnôt a krajiny s rozptýleným osídlením, zabezpečenie jej optimálneho využívania so zreteľom na všestranný kultúrny, vedecký, ekonomický, vodohospodársky a zdravotno - rekreačný význam.

#### Maloplošné chránené územia (MCHÚ):

Do katastra obce nezasahujú maloplošné chránené územia. V okolí katastra obce vo vzdialenosti do 6 km sa nachádza 9 MCHÚ.

Tabuľka č. 6: Maloplošné chránené územia

Názov CHÚ	Kategória	Rozloha (ha)	Rok vyhlásenia (novelizácie)	Stupeň ochrany prírody	Dôvod ochrany
<b>Zasahujúce do katastra obce</b>					
-					
<b>V okolí obce (vo vzdialenosti do 6 km)</b>					
Ivanov salaš	CHA	19,28	2000	3.	Územie je významné ako celý biotop s miznúcimi spoločenstvami lúk, pramenísk, horských a podhorských nív potokov s výskytom chránených, ohrozených a veľmi ohrozených druhov flóry a fauny. <a href="http://uzemia.enviroportal.sk/main/detail/cislo/1085">http://uzemia.enviroportal.sk/main/detail/cislo/1085</a>
Ostrovica	PP	4,44	1992	4.	Ochrana skal.andezitových útvarov ako výrazného kraj.prvku dokumentujúceho doznievanie sop.činnosti v Z.Karpatoch a násl.procesy mechanického zvetrávania a odokrývania magm. telies v pohorí Vtáčnik, dôležitých z



					ved.-výskumného,náuč.a kultúrneho hľadiska. <a href="http://uzemia.enviroportal.sk/main/detail/cislo/778">http://uzemia.enviroportal.sk/main/detail/cislo/778</a>
<b>Vtáčnik</b>	NPR	245,62	1950 (1966,1993)	5.	NPR je vyhlásená na ochranu typických vrcholových spoločenských buka vystavených extrémnym klimatickým pomerom. Podobné spoločenstvá sú aj v iných pohoriach, kde však vznikli prevažne odstránením vyššie položených spoločenských smrečín a kosodreviny. <a href="http://uzemia.enviroportal.sk/main/detail/cislo/483">http://uzemia.enviroportal.sk/main/detail/cislo/483</a>
<b>Buchlov</b>	PR	103,96	1984	5.	Ochrana zachovaných prirodzených lesných a skalných spoločenských na morfológicky bohato stvárnenom sopečnom hrebeni pohoria Vtáčnik na vedeckovýskumné, náučné a kultúrno-výchovné ciele. <a href="http://uzemia.enviroportal.sk/main/detail/cislo/229">http://uzemia.enviroportal.sk/main/detail/cislo/229</a>
<b>Končitá</b>	PP	1 (OP 28,76)	1973 (1975)	5.	Ochrana geomorfologických hodnôt javu typického pre pohorie Vtáčnik, estetických hodnôt tejto mimoriadne pôsobivej skalnej skupiny, ktorá zatiaľ nebola narušená ťažbou surovín. Je to objekt s náučným významom, estetický prvok krajiny. <a href="http://uzemia.enviroportal.sk/main/detail/cislo/311">http://uzemia.enviroportal.sk/main/detail/cislo/311</a>
<b>Makovište</b>	PR	24,1	1973 (1975)	5.	Hlavným dôvodom ochrany sú výrazné geomorfologické hodnoty a ich relatívna zachovalosť, estetické hodnoty významného prírodného celku Vtáčnika s hl.predpokladmi na využitie ako náučného a osvetovo-výchovného objektu. <a href="http://uzemia.enviroportal.sk/main/detail/cislo/342">http://uzemia.enviroportal.sk/main/detail/cislo/342</a>
<b>Sivý kameň</b>	PP	13,81	1973 (1975)	4.	PP je vyhlásená na ochranu esteticky pôsobivého objektu, ktorý je ukážkou bralného reliéfu vo vulk. pohoriach s výskytom chránených druhov rastlín. Zvyšky zrúcanín stredovekého hradu z 2. pol. 13. storočia. <a href="http://uzemia.enviroportal.sk/main/detail/cislo/414">http://uzemia.enviroportal.sk/main/detail/cislo/414</a>
<b>Biely kameň</b>	PR	115,9	1973 (1975)	5.	Územie predstavuje dominantný bralnatý vrchol v SSV ukončení hl. hrebeňa pohoria Vtáčnik. Jeho význam spočíva v dominantnosti objektu aj v ukážke rozpadu lávových prúdov a zriedkavého výskytu ryolitových telies vo vulkanických komplexoch pohoria Vtáčnik. <a href="http://uzemia.enviroportal.sk/main/detail/cislo/213">http://uzemia.enviroportal.sk/main/detail/cislo/213</a>
<b>Veľká skala</b>	NPR	59,2	1984	5.	NPR je vyhlásená na ochranu fyto geograficky významnej lokality reliktnéj borovice lesnej na zvetrávajúcom vulkanickom podloží Vtáčnika na vedeckovýskumné, náučné a kultúrno-výchovné ciele. <a href="http://uzemia.enviroportal.sk/main/detail/cislo/468">http://uzemia.enviroportal.sk/main/detail/cislo/468</a>

PR – prírodná rezervácia

CHKO – Chránená krajinná oblasť

CHA – Chránený areál

NPR – Národná prírodná rezervácia

PP – Prírodná pamiatka

#### Súvislá európska sústava chránených území NATURA 2000:

Do severozápadnej časti katastrálneho územia zasahuje **územie európskeho významu Vtáčnik** (SKUEV0273), ktorého rozloha je 10 056,59 ha. Zasahuje do katastrálnych území obcí Bystričany, Čereňany, Horná Ves, Kamenec pod Vtáčnikom, Kľak, Lehota pod Vtáčnikom, Oslany, Ostrý Grúň, Píla, Podhradie, Prochot, Radobica, Veľké Pole

#### **Predmetom ochrany sú:**

- **Biotopy** - lužné vrbovo-topoľové a jelšové lesy, porasty borievky obyčajnej, bezkolencové lúky, vlhkostné vysokobylinné lemové spoločenstvá na poriečnych nivách od nížin do alpskeho stupňa, nížinné a podhorské kosné lúky, nespevnené silikátové skalné sutiny kolinného stupňa, silikátové skalné steny a svahy so štrbinovou vegetáciou, kyslomilné bukové lesy, bukové a jedľové kvetnaté lesy, javorovo-bukové horské lesy, lipovo-javorové sutinové lesy, karpatské a panónske dubovo-hrabové lesy, eurosibírske dubové lesy na spraši a piesku
- **Druhy** - plocháč červený (*Cucujus cinnaberinus*), kunka žltobruchá (*Bombina variegata*), vydra riečna (*Lutra lutra*), fúzač alpský (*Rosalia alpina*), rys ostrovid (*Lynx lynx*), roháč obyčajný (*Lucanus cervus*), podkovár malý (*Rhinolophus hipposideros*), netopier veľkouchý (*Myotis bechsteini*), netopier obyčajný (*Myotis myotis*), medveď hnedý (*Ursus arctos*), vlk dravý (*Canis lupus*), netopier pobrežný (*Myotis dasycneme*), dvojhrôt zelený (*Dicranum viride*)

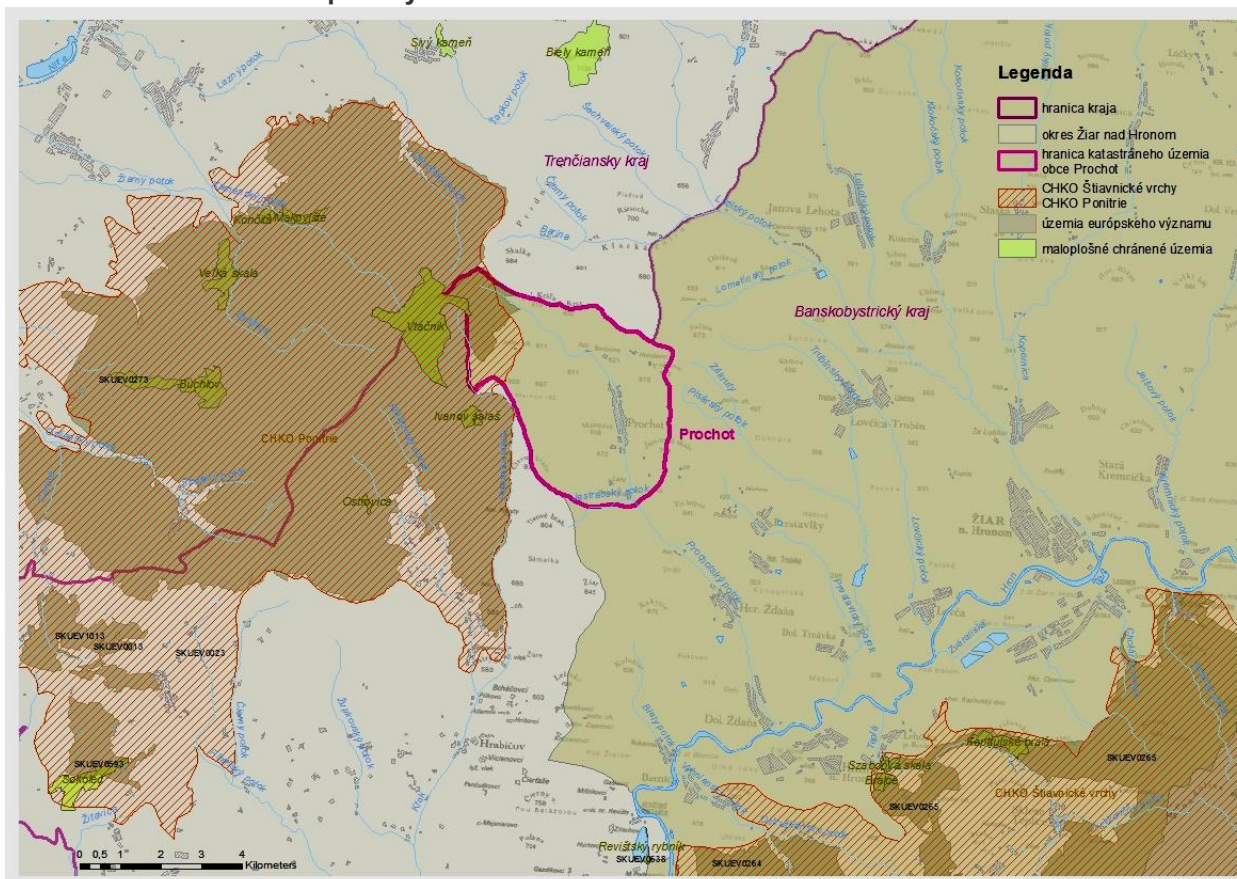


Tabuľka č. 7: Územia európskeho významu na území mikroregiónu

<b>Vtáčnik</b> , Identifikačný kód: SKUEV0273	
Výmera	10 056,59 ha
Stupeň ochrany	2
<b>Suť</b> , Identifikačný kód: SKUEV0265	
Výmera	9 041,33 ha
Stupeň ochrany	
<b>Klokoč</b> , Identifikačný kód: SKUEV0264	
Výmera	2 280,83 ha
Stupeň ochrany	

Zdroj: [www.sopsr.sk](http://www.sopsr.sk) 2014

• **Chránené územia prírody**



Zdroj: Úrad geodézie a kartografie, 2014 ŠOP SR, 2014

**Územný systém ekologickej stability**

V území boli mimo územia Natura 2000 vyčlenené genofondové lokality flóry, fauny a významné biotopy ako ekologicky významné prvky.

1. Prochotský potok s prítokmi
2. Magurka – Podrigel – Hrant – lúky a pasienky na ľavej strane doliny (východne od obce)
3. Majspiak – komplex pasienkov a lúk západne a severne od obce
4. Lazy – Kopanica
5. Veľká Kršľa – Malá Kršľa – Tetovec – komplex hrebeňových a podhrebeňových lesných porastov na ľavej strane doliny Prochotského potoka
6. Vysoká - komplex porastov na pravej strane doliny Prochotského potoka a v jej závere
7. Lány – Kiare
8. Pisárovo – Pod hájom
9. Čechovci – Beňov salaš

Podľa Generelu nadregionálneho ÚSES SR zasahuje SZ výbežok územia katastra do územia biocentra nadregionálneho významu Vtáčnik.

Na lokálnej úrovni nebol nebol ÚSES projektovaný. Prochotský potom má charakter regionálneho biokoridoru, jeho prítoky miestneho významu. Všetky vymedzené plochy lesných porastov majú charakter miestneho biocentra, ostatné biotopy majú funkciu interakčných prvkov a genofondových plôch.

Územie katastra obce Prochot môže zostať z hľadiska ekologicky únosného využívania územia zväčša bez zmien, resp. treba zvýšiť jeho využívanie, najmä veľké plochy pasienkov. **Poľnohospodárska krajina v okolí obce predstavuje zväčša lúčno – lesnú krajinu s čiastočne pozmenenými ekosystémami, vhodnú na extenzívne hospodárske využitie a rozvoj rekreačno – športového potenciálu.**

#### 2.1.8. Životné prostredie

Potreba naplňať stanovené environmentálne ciele vyplýva aj zo samotnej alokácie obce, ktorej kataster zasahuje do územia CHKO **Ponitrie**.

##### **Ochrana ovzdušia**

V samotnom sídle sa výroba výrazne znečisťujúca ovzdušie nenachádza. Zdrojom znečistenia sú bytové objekty vykurované pevnými palivami hlavne v zimnom období. Územie Banskobystrického kraja patrí z hľadiska čistoty ovzdušia k menej znečisteným oblastiam a nevyžaduje v tomto smere osobitnú ochranu.

##### **Pôda**

Na území katastra prevládajú kambizeme nasýtené až kyslé, sprevádzané rankrami a pseudoglejovými kambizemami so substrátom zo stredne ťažkých až ľahších skeletnatých zvetralín nekarbónových hornín. Prevládajúce pôdy sú slabo kyslé až kyslé, zrnitostne stredne ťažké až ľahké, skeletnaté, stredne hlboké až hlboké. Na území je potenciál pre degradačné procesy acidifikácie (okysľovanie) a čiastočnej vodnej erózie.

##### **Poľnohospodárske pôdy**

V zmysle platnej legislatívy je potrebné zabezpečiť ochranu najkvalitnejšej poľnohospodárskej pôdy v katastrálnom území podľa kódu bonitovaných pôdno-ekologických jednotiek a obmedzovať jej neadekvátnemu úbytku na nepoľnohospodárske účely.

Poľnohospodársku pôdu možno použiť na nepoľnohospodárske účely aj naďalej len na základe rozhodnutia príslušného obvodného pozemkového úradu o odňatí (ďalej len „rozhodnutie odňatí“).

##### **Lesné pôdy**

Na území prevládajú hnedé lesné pôdy.

##### **Odpadové hospodárstvo**

Obec Prochot nemá vo svojom katastrálnom území skládku odpadu a ani sa neuvažuje o jej zriadení. Obec má upravené nakladanie s komunálnym odpadom a drobnými stavebnými odpadmi, vznikajúcimi v obci cez VZN. Separovaný zber využiteľných zložiek komunálneho odpadu je v súčasnosti organizovaný v rôznych formách, separované zložky budú využité ako druhotné suroviny. Obec má vybudované obecné kompostovisko. Odpad je zneškodňovaný na skládkach odpadov v Žiari nad Hronom, ktoré sa nachádzajú v tesnej blízkosti vedľa seba v k.ú. mesta Žiar nad Hronom – Horné Opatovce. V prípade potreby je využívaná aj neďaleká skládka odpadov Bzenica – Uhlisko.



## 2.2. Súčasná krajinná štruktúra (v širších súvislostiach)

Charakter územia a jeho poloha predurčujú spôsob využívania pôdneho fondu a možnosti celkového hospodárskeho využitia územia regiónu Pohronie. Celé územie je hornaté. Lesy pokrývajú približne polovicu územia. Z veľkej časti zastúpené listnatými lesmi, z ktorých prevažujú bukové. Lesy sú v prevažnej miere vo vlastníctve štátu, menší podiel má cirkev. Fyzické osoby vlastní lesy v zanedbateľnej čiastke. Poľnohospodársku pôdu v prevažnej miere tvoria trvalé trávne porasty.

Tabuľka č. 8: Členenie pôdneho fondu v území

Obec	Poľnohospodárska pôda/ha	Lesná pôda/ha	Vodné plochy/ha	Zastavané plochy/ha	Ostatné plochy/ha	Spolu/ha
Prochot	602,5	1187,7	3,5	35,3	21,8	1850,8
% vyjadrenie	32,55	64,17	0,19	1,91	1,18	100

Zdroj: ŠÚ SR 2014

### Poľnohospodárstvo

Prevažnú väčšinu poľnohospodárskej pôdy tvoria trvalo trávnaté porasty. Záhrady sa viažu prevažne na sídelný útvar a ich rozsah je daný hustotou a charakterom sídelnej štruktúry. Vinice, chmeľnice a ovocné sady sa v tomto území nenachádzajú. Dané územie nepredstavuje vhodné podmienky pre takéto druh pozemkov.

Poľnohospodárstvo v obci je zamerané predovšetkým na chov hovädzieho dobytku, oviec, čo vyplýva zo štruktúry poľnohospodárskej pôdy, z ktorej 90 % pripadá na trvalé trávne porasty (lúky a pasienky).

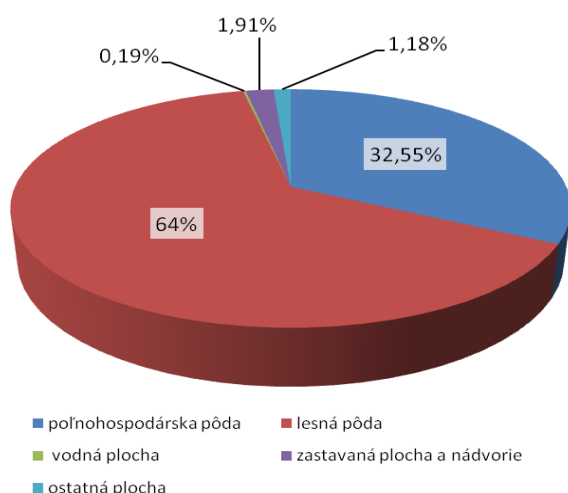
### Funkčný význam lesov

V záujmovom území k.ú. Prochot dosahuje lesnatosť 64 %. Lesy spadajú do kategórie hospodárskych, ich funkcia je hlavne produkčná. V katastri obce sú prevažne urbárske lesy.

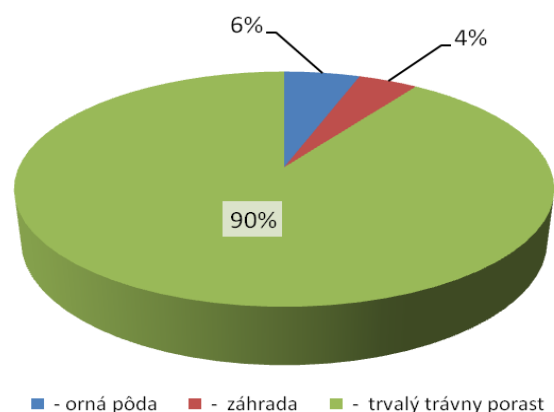
Tabuľka č. 9: Štruktúra poľnohospodárskej pôdy

Názov KÚ	orná pôda (ha)	Záhrada (ha)	Trvalý trávny porast (ha)	Sad (ha)	Poľnohospodárska pôda spolu (ha)
Prochot	32,7	25,8	544	0	602,5
% vyjadrenie	5,46	4,2	90,33	0	100

Zdroj: ŠÚ SR 2014



Graf: Členenie pôdneho fondu v území v %



Graf: Štruktúra poľnohospodárskej pôdy v %



## 2. ANALÝZA HOSPODÁRSKÝCH, SOCIÁLNYCH A KULTÚRNYCH ZDROJOV

### 2.3. Urbanistická štruktúra sídla (v širších súvislostiach)

#### Poloha a význam obce v rámci osídlenia:

Obec Prochot je koncové malé vidiecke sídlo, ktoré sa nachádza v dostupnej vzdialenosti od hlavného dopravného koridoru a nadradenej technickej infraštruktúry. V rámci územnosprávneho členenia patrí do okresu Žiar nad Hronom. Okresné sídlo je vzdialené od obce 20 km.

Pozitívnym faktorom v rozvoji obce je väzba riešeného územia na nadradené systémy technickej infraštruktúry. Na nadradenú **komunikačnú sieť** je napojená prostredníctvom cesty III. triedy 065023. Južne od obce sa cesta III. triedy v meste Hliník nad Hronom napája na hlavný európsky cestný ťah E 571, I/65 Bratislava – Sered' – Nitra – Žiar nad Hronom – Zvolen – Lučenec – Rožňava – Košice a následne na rýchlostnú cestu R1 v smere Nitra – Banská Bystrica. Tento dopravný ťah v rámci celoštátnych dopravných väzieb je prioritný ťah sledujúci hlavné sídelné rozvojové osi Slovenska a ťažiská osídlenia medzinárodného významu.

V súbehu s cestou I/65 vedie **železničná trať** Nové Zámky – Zvolen. Najbližšia stanica je Hliník nad Hronom vzdialená 10 km, resp. Žarnovica, Žiar nad Hronom.

V Žiarskej kotline vedie **Pohronský skupinový vodovod**, nadradená sieť **elektrického vedenia** ZVN 400kV a elektrické vedenie VVN 110 kV ako aj rozvody **VTL plynovodu**.

Tabuľka č. 10: Prehľad vývoja osídlenia na území obce

Obec	Vznik obce	Výročie založenia obce v r. 2014
Prochot	1414	600

Počiatky osídlenia Prochota zasahujú pravdepodobne do 8. až 5. storočia, do staršej doby železnej. Prvá písomná zmienka o Prochote je z roku 1414. V r. 1517 sa spomína ako príslušnosť hradu Revište. Od r. 1564 patrila panstvu Šášov a od 17. storočia Banskej komore. R. 1534 mala 4 porty, r. 1601 36 domov, r. 1715 mlyn a 27 daňovníkov (z toho 9 remeselníkov) a r. 1828 107 domov a 718 obyvateľov.

S počiatkom osídlenia obce úzko súviseli tri činnosti osadníkov: rúbanie lesov, pálenie dreveného uhlia, a kolčovanie. Prvé dve slúžili vyslovene zemepánovi, tretia vraj poddanému osadníkovi, aby mohol žiť hlboko v lese vzdialený od najbližšej osady a slúžiť pánovi. Postupne zúrodňoval horské lúky, čistiny a rúbaniská, pestoval menej náročné plodiny, choval dobytok, ovce, kozy, a iné hospodárske zvieratá. Žil v značnej izolácii od okolia preto sa usiloval o čo najväčšiu sebestačnosť vo všetkých životných potrebách ako bývaní, ošatení, náradí i potravinách o čom svedčia dva obecné mlyny, jeden na dolnom a druhý na hornom konci dediny. Uhliarstvo pretrvalo v obci celé stáročia a celkom zaniklo až po I.svätovej vojne. Prvú obecnú pílu na pílenie reziva z domácich surovín s dreveným gátom postavili v 20. storočí a zanikla pre opotrebovanosť. Drevozrubárstvo vydržalo až do súčasnosti, avšak v inej podobe a na inej úrovni. V 18.st boli v okolitých horách objavené ložiská zlata. Niekoľko rokov sa v obci ťažila strieborná, olovená a medená ruda, našli sa aj náleziská hnedého a čierneho uhlia. Hlboké korene zapustilo aj furmánčenie.



Zdroj: [www.szpb.sk](http://www.szpb.sk)



Zdroj: webstránka farnosti Prochot

Čiernym písmom sa do histórie obce zapísal 21.január a 18.marec 1945 kedy bola obec vypálená. Zostalo len päť domov a niekoľko hospodárskych budov. Obyvatelia zostali bez príbytkov a žilo

sa im veľmi ťažko. I keď sa po skončení vojny začalo s výstavbou život obci bol dlhé roky poznačený týmito ťažkým obdobím.

Prvé Jednotné roľnícke družstvo bolo založené v roku 1950 ako menšinové družstvo a hospodáril do roku 1957 kedy zaniklo. V roku 1972 vstúpila obec do JRD Vtáčnik so sídlom v Dolnej Trnávke.

Urbanistický pôdorys predstavuje typ potočnej radovej dediny doplnený lazmi. Domy boli stavané z lomového kameňa omazané a obielené. Boli budované väčšinou vo svahu - na prízemí s pivnicou s kamennou valenou klenbou a na poschodí s obytnými priestormi. Domy boli trojpriestorové s došteným štítom, šindľovou a slamenou krytinou. Valňová strecha mala okolobežiaci podstienok. V miestnostiach bol drevený strop a hlinená podlaha. Dom č. 14 je jednopriestorový, pôvodne stavaný ako sýpka. Vo výklenku priečelia je umiestnená Pieta – ľudová drevorezba.

Obec je v súčasnosti polyfunkčná s dominujúcou obytnou funkciou zastúpenou rodinnými domami a „premiešaná“ občianskym vybavením a rekreačnými chalupami. V južnej časti leží hospod. dvor bývalého PD Vtáčnik D. Trnávka. Centrum tvorí kultúrny dom ktorého súčasťou je turistická ubytovňa a obecny úrad a kostol s farským úradom a cintorínom. Tu sa odpája komunikácia ku odčlenenému futbalovému ihrisku s lyžiarskym vlekom. Nad obcou je časť Prochotského potoka vyčlenená ako vodárenský tok s vymedzeným OP III°. SZ okraj chotára zasahuje do CHKO Ponitrie a SKUEV0273 Vtáčnik.

Pôvodný urbanistický pôdorys a štruktúra boli z časti narušené rekonštrukciou jestvujúcej zástavby a novou výstavbou z konca 20.storočia, ktorej hmotové prevedenie nevychádza z lokálnej architektúry a jej tvaroslovia ale má skôr mestský charakter. K zatraktívneniu obce chýba lepšia údržba verejných i súkromných priestranstiev, zazelenenie poľnohospodárskych dvorov a architektonické preriešenie niektorých objektov bytovej výstavby a občianskej vybavenosti.

## 2.4. Kultúrno-historický potenciál

Obec vznikla v začiatku 15. storočia, v roku 1517 sa spomína ako príslušenstvo hradu Revište. Od r. 1564 patrila panstvu Šášov a od 17. storočia Banskej komore. Vzhľadom na to, že Prochot bol najvzdialenejšou osadou Šášovského panstva, zemepán prideliť vtedy ešte kolónii lokátora. Z ústneho podania sa zachovalo, že prvý lokátor sa volal Profét a jeho meno spolu so slovom „priechod“ sa stali základom pre vznik názvu obce Prochot. O tom, že pôvodnými obyvateľmi obce boli aj príslušníci nemeckej národnosti, svedčia aj zdedené priezviská: Fridrich, Rosenberg, Kuschnier ale aj miestne názvy chotárov: Majspiak, Gronštole, Hinoloché. Počas SNP tu bolo sídlo brigády kpt. Nálepku.

Tabuľka č. 11: Vývoj názvu obce

1414	1786	1920	1927
Prehotha	Prochot	Prochoť	Prochot

### NKP zapísané v Ústrednom zozname pamiatkového fondu

Obec nemá evidované nehnuteľné kultúrne pamiatky zapísané v registri NKP.

### Historické pamiatky

V chotári bol nález predmetov z mladšej doby bronzovej. V Súpise pamiatok je uvedený barokovo – klasicist. **kostol sv. Matúša ev.** postavený v r. 1792, prebudovaný v r. 1829 a 1950 (bol pravdepodobne postavený na mieste gotického kostola). Jedná sa o jednoloďovú stavbu s polygonálnym uzáverom zaklenutým kupolovitou klenbou. Loď má rovný strop. Vonkajšia architektúra je hladká a na štítovom priečelí členená stredným rizalitom. Nad štítom je strešná vežička (pôvodná drevená veža bola v roku 1971 nahradená novou). Vnútorne zariadenie je historizujúce z 1. pol. 20. stor. Malá drevená Pieta je ľudová drevorezba 2. pol. 19. stor. Kalich je neskorobarokový z 2. pol. 18. stor. Vo veži je malý gotický zvon s miskulovým nápisom z r. 1443. Oltárny obraz patróna svätého Matúša namaloval majster Jozef Hanula z Chrastia v Spišskej župe.

V Súpise pamiatok sú uvedené aj Božie muky – malá murovaná hranolová stavba s Pietou vo výklenku ( ľudová drevorezba zo zač. 19. stor.).

V obci sa nachádza Pomník padlým partizánom a nad obcou Pamätník hrdinom SNP.



Obecné zastupiteľstvo rozhodlo č.ú.13/2008 o zápise nasledovných nehnuteľností do Zoznamu pamätihodností obce:

Tabuľka č. 12: Prehľad kultúrnych a historických zdrojov – hmotné zdroje, pamätihodnosti

Obec	Pamätihodnosť
Prochot	<ul style="list-style-type: none"><li>• Neskorobarokový kostol sv. Matúša evanjelistu</li><li>• Pomník SNP</li><li>• Pamätník SNP</li><li>• Pamätná tabuľa padlým v 1. svetovej vojne</li><li>• Miestnosť kultúrnych a historických tradícií</li><li>• Kríž „Novodomský“</li><li>• Kríž „na kráľeje láni“</li><li>• Vyrezávaný kríž v novom cintoríne</li><li>• Kríž „Štaniaky“</li></ul>

Zdroj: obec 2014

Tým istým uznesením rozhodlo o zápise 4-och huteľných a 6-tich nehmotných pamätihodností obce.

### NEHMOTNÉ KULTÚRNE DEDIČSTVO:

Súčasťou kultúrneho dedičstva sú ľudové tradície, zvyky, pôvodné remeslá, etnografické prejavy (slovesná a hudobná kultúra, odev, nástroje, výrobky), folklórne slávnosti a expozície významných osobností.

Kultúra v súčasnej recesii spoločnosti prežíva vo veľmi skromných podmienkach z dôvodov nutnosti prvoradého riešenia základných sociálnych potrieb obyvateľov a minimalizácii výdavkov na kultúru. Markantne sa táto situácia prejavuje v podmienkach vidieka, kde sa programové voľby obmedzujú len na miestne ľudové a ochotnícke predstavenia a často iba na príležitostné spoločenské podujatia (svadby, hostiny, kary, a pod.). Významný posun nastal v posledných rokoch v organizovaní zaujímavých podujatí kultúrneho, spoločenského aj športového významu.



### Rodáci, významné osobnosti

**Andrej Kmeť** - významný národovec, botanik a zakladateľ Národného múzea v Martine bol častým hosťom obce v rokoch 1905 až 1907.

**K.A. Medvecký (1875 – 1937)** - historik, etnograf, publicista, zapísal sa do histórie obce tým, že po príchode do Prochota sa pustil do vnútorných a vonkajších opráv kostola, pričom nešetril ani vlastnými peniazmi. Do dejín Prochota sa však zapísal založením Kresťanského obchodného spolku, ktorý bol dňa 2.12.1905 slávnostne požehnaný a otvorený.

**Arcidekan Ján Skladan** – zaslúžil sa o prepustenie občanov z väzenia nemeckého gestapa v Kremnici a o mravný a kultúrny rozkvet obce Prochot. Pôsobil v obci od roku 1934 do roku 1985.

Obec Prochot má bohatú históriu v oblasti divadelnej činnosti, vzdelávania, ale aj výroby domácej pálenky - ražňovice. V budove kultúrneho domu je zriadená Pamätná izba historických a kultúrnych tradícií.

## 2.5. Demografická situácia

### Vývoj počtu obyvateľov

Celkovo možno konštatovať, že v obci Prochot je v horizonte rokov 1991 – 2011 preukázateľný úbytok počtu obyvateľov. Úbytok počtu obyvateľov je spôsobený hlavne celkovo nižšou pôrodnosťou, aj značným počtom vystahovaných z dôvodu lepších ekonomických príležitostí v iných regiónoch.

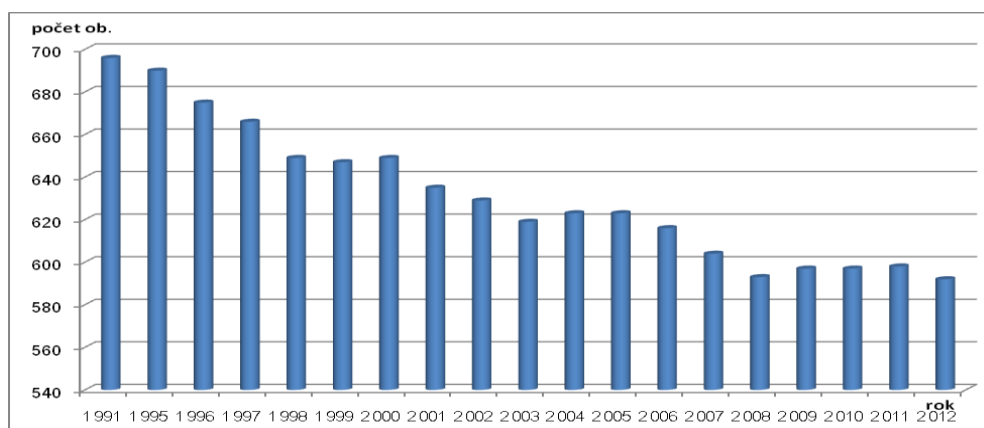
V kratšom horizonte rokov 2008 – 2013 možno konštatovať, že obec patrí z hľadiska dynamiky obyvateľstva medzi sídla s mierne klesajúcim počtom obyvateľov. Podľa súčasných trendov možno očakávať stabilizáciu a mierny nárast obyvateľstva, postupnú priaznivú zmenu indexu vitality z dôvodu zvýšenia podielu mladšieho obyvateľstva a prisťahovalectvo dôchodcov z miest (vzhľadom na pokojnejšie a lacnejšie životné podmienky).

Tabuľka č. 13: Prehľad počtu obyvateľov v obci v rokoch 1991-2011

Obec/rok	1991	1995	1996	1997	1998	1999	2000	2001	2002	2003
Prochot	696	690	675	666	649	647	649	635	629	619
Obec/rok	2004	2005	2006	2007	2008	2009	2010	2011	2012	2013
Prochot	623	623	616	604	593	597	597	595	592	580

Zdroj: www.obce

Graf - Vývoj počtu obyvateľov

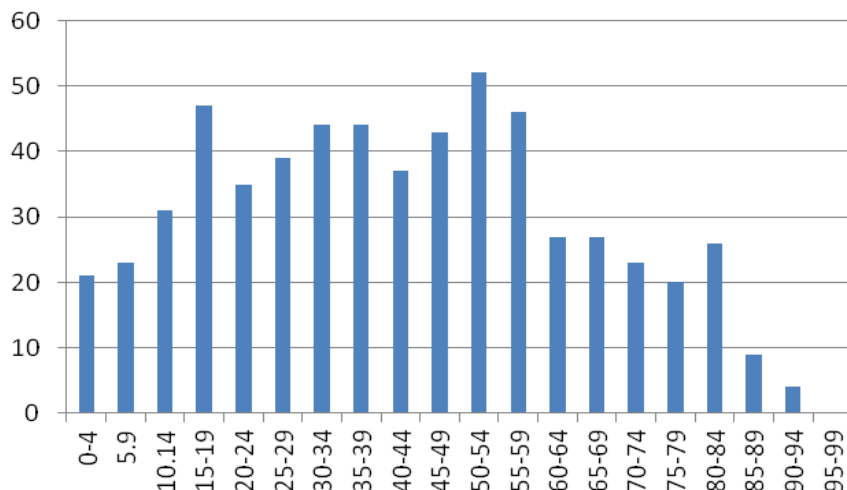


Tabuľka č. 14: Vekové zloženie obyvateľstva k 31.12.2011

Vek ,Veková skupina, ukazovateľ	Obec Prochot	Vek ,Veková skupina, ukazovateľ	Obec Prochot
0-4	21	50-54	52
5-9	23	55-59	46
10-14	31	60-64	27
15-19	47	65-69	27
20-24	35	70-74	23

25-29	39	75-79	20
30-34	44	80-84	26
35-39	44	85-89	9
40-44	37	90-94	4
45-49	43	95-99	0

Zdroj: SOBD 2011



Graf - Vekové zloženie obyvateľstva

Tabuľka č. 15: Pohyb obyvateľov 2001-2013

Obec	celkový prírastok/úbytok obyvateľstva										
	2001	2002	2003	2004	2005	2006	2007	2008	2011	2012	2013
Prochot	-13	-18	-16	-4	-1	-3	-18	-11	-2	-3	-12

Zdroj: ŠÚ SR 2014

Ako prezentuje tabuľka, dochádza k úbytku obyvateľstva v dôsledku vyššej úmrtnosti a nižšej pôrodnosti obyvateľstva ale aj v dôsledku značného počtu vysťahovaných z dôvodu lepších ekonomických príležitostí v iných regiónoch.

#### Príčiny trendov v demografických pohyboch

V posledných rokoch zaznamenávajú obce v blízkosti Žiaru nad Hronom zvýšený záujem mladých ľudí o bývanie na vidieku. Do popredia sa dostáva zdravší a hlavne pokojnejší a bezpečnejší život na dedine. Stúpa záujem o IBV, resp. kúpa a rekonštrukcia existujúcich objektov.

Do obcí sa prisťahujú najmä mladšie vekové kategórie - mladé rodiny okolo 30 – 40 rokov.

Tabuľka č. 16: Priemerný vek, index starnutia \*

Obec	Muži		Ženy		Spolu	
	Priemerný vek	Index starnutia	Priemerný vek	Index starnutia	Priemerný vek	Index starnutia
Prochot	40,16	95	46,29	241,38	43,23	156,52

\* Index starnutia: Počet osôb v poproduktívnom veku k osobám v predproduktívnom veku.

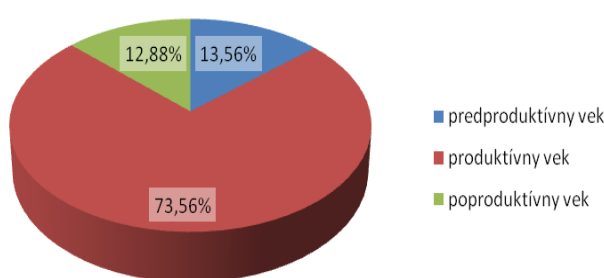
Index starnutia je vyšší ako je piemer na Slovensku (85,51%) za rok 2012. V obci Prochot teda na 100 detí do veku 14 rokov pripadá 157 osôb starších ako 65 rokov.

Z hľadiska vekovej štruktúry nemôžeme hodnotiť obec veľmi pozitívne. Počet obyvateľov v produktívnom veku je 70%. Znepokojujúci je však podiel vysoké percento obyvateľov v poproduktívnom veku až 18% a len necelých 12% obyvateľov v predproduktívnom veku. Vzdelanostnú úroveň obyvateľov dokumentuje tabuľka.

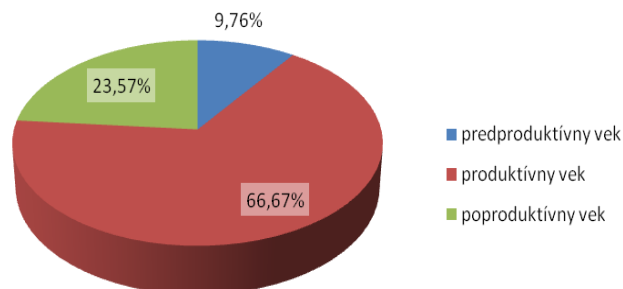
Tabuľka č. 17: Štruktúra populácie územia podľa produktivnosti k 31.12.2012

Obec/rok 2012	Predproduktívny vek		Produktívny vek		Poproduktívny vek		Počet obyvateľov	
	11,66		70,1		18,24		592	
	muži	ženy	muži	ženy	muži	ženy	muži	ženy
<b>Prochot</b> Vyjadrenie v %	13,56	9,76	73,56	66,67	12,88	23,57	295	297

Zdroj: ŠÚ SR 2014



Graf: Muži podľa produktivity v %



Graf: Ženy podľa produktivity v %

Štruktúra populácie podľa produktivity je mierne pozitívna, v produktívnom veku je 60% obyvateľstva. Vzdelanostnú úroveň obyvateľov dokumentuje tabuľka.

Tabuľka č. 18: Najvyššie skončený stupeň vzdelania obyvateľstva, rok 2011

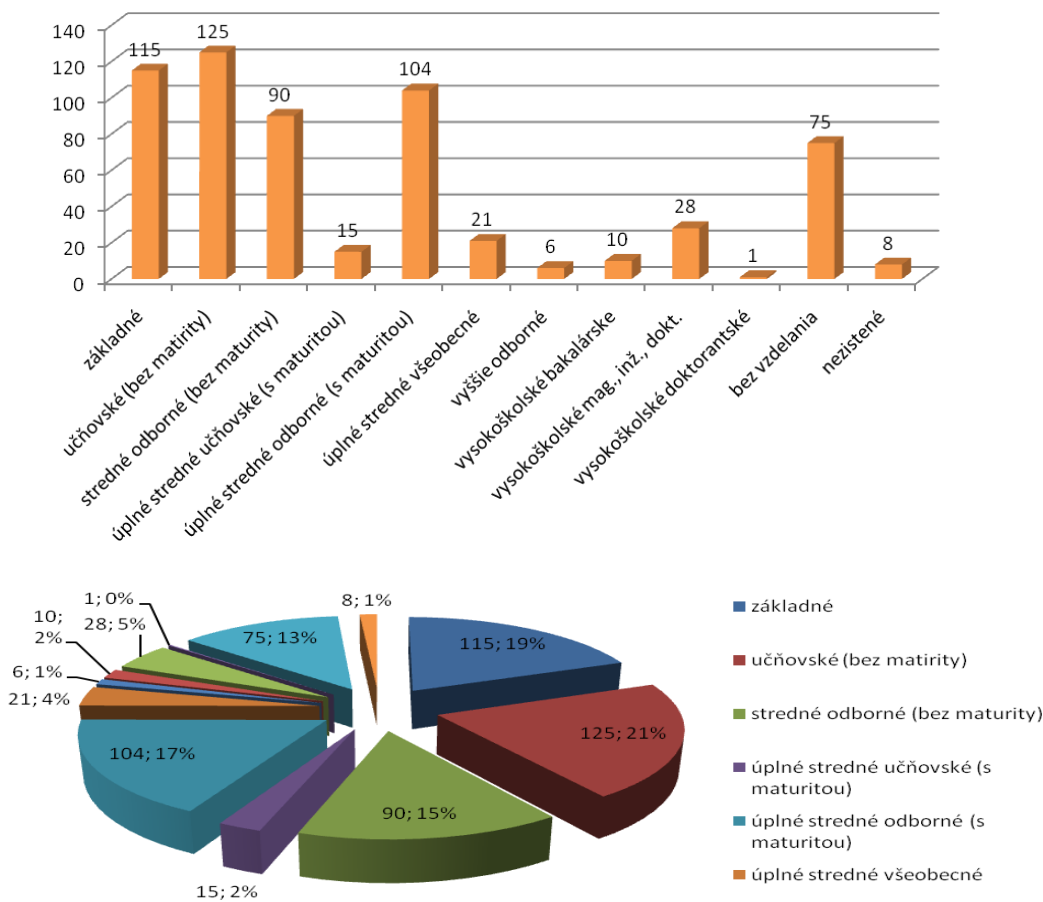
Najvyššie dosiahnuté vzdelanie	Spolu	%
Základné	115	19,2
Učňovské (bez maturity)	125	20,9
Stredné odborné (bez maturity)	90	15,2
Úplné stredné učňovské (s maturitou)	15	0,03
Úplné stredné odborné (s maturitou)	104	17,4
Úplné stredné všeobecné	21	0,04
Vyššie odborné vzdelanie	6	0,01
Vysokoškolské bakalárske	10	0,02
Vysokoškolské magisterské, inžinierske, doktorské	28	0,05
Vysokoškolské doktorantské	1	0,00
Bez školského vzdelania	75	0,13
Nezistené	8	0,01
Úhrn	598	

Zdroj: SOBD 2011

Úroveň vzdelania obyvateľstva v produktívnom veku je na veľmi dobrej úrovni. Z celkového počtu 357 produktívnych obyvateľov je 32 % občanov so základným vzdelaním a 11 % občanov má vysokoškolské vzdelanie. Ostávajúci 57 % občanov má stredné vzdelanie, prípadne úplné stredné všeobecné alebo úplné stredné odborné s maturitou.

Z hľadiska uplatnenia sa obyvateľstva na trhu práce má uvedená vzdelanostná štruktúra výrazne negatívny pomer. Záujem o vyššie vzdelanie je silne demotivovaný skutočnosťou, že stagnuje trh práce a v obci a jej okolí nie sú pracovné príležitosti, ktoré by takéto vzdelanie vyžadovali. Z hľadiska ďalšieho vývoja je potrebné v obci zvyšovať počet obyvateľov s úplným stredným vzdelaním, ako aj počet obyvateľov s vysokoškolským vzdelaním.

### Grafy - Najvyšší ukončený vstupeň vzdelania



Obyvateľstvo obce je takmer výlučne slovenskej národnosti. Z hľadiska vierovyznania je obec homogénna. Dominantná časť obyvateľov sa hlási ku rímskokatolíckemu vierovyznaniu (93%) a 6% je bez vyznania.

Tabuľka č. 19: Národnostné a etnické zloženie obyvateľstva v obci

Národnosť	slovenská	maďarská	rusínska	židovská	ukrajinská
Územie spolu:	590	2	0	0	0
Národnosť	poľská	nemecká	česká	ruská	ostatné, nezistené
Územie spolu:	0	0	2	0	4

Zdroj: SOBD 2011

Tabuľka č. 20: Zloženie obyvateľstva – vierovyznanie v obci

Rímsko-katolícka cirkev	Gréckokat. cirkev	Evanjelická cirkev augburs. vyznania	Evangelická cirkev metodistická	Pravoslávna cirkev	Novoapoštolská cirkev
553	0	1	0	1	0
Českoslov. husitská	Cirkev bratská	ostatné	Bez vyznania	Nezistené	
0	0	0	36	7	

Zdroj: SOBD 2011



## 2.6. Technická infraštruktúra

Obec je elektrifikovaná ale nie je plynofikovaná. Obyvatelia sú napojení na verejný vodovod. Obec nemá vybudovanú splaškovú kanalizáciu ani verejnú kanalizačnú sieť napojenú ČOV. Dažďová kanalizačná sieť je riešená len čiastočne. Pokrytie mobilných operátorov je nasledovné T - mobile 100 %, Orange 100 % a O2 na 50%. Občania majú v súčasnosti možnosť pripojenia na Internet prostredníctvom telefónnej linky – ISDN, EDGE, DSL, prípadne prostredníctvom mobilných operátorov a firmy prevádzkujúcej WIFI.

Tabuľka č. 21: **Vybavenosť územia infraštruktúrou**

Obec	vodný zdroj	plyn	min. prameň	term. prameň	vodovod	kanalizácia splašková	ČOV	televíz. signál	Digit. ústredňa	vykurovanie
Prochot	áno	nie	nie	nie	Áno 90%	nie	nie	áno	nie	TP, elektr.

Zdroj: Obecný úrad 2013

**TP** – tuhé palivo, **EL** – elektrické vykurovanie, **VODOVOD** – v stĺpci je udávané % napojenosti obyvateľov EO.

### **Zásobovanie pitnou vodou**

Obec Prochot má vybudovaný celoobecný vodovodný systém s povrchovým odberom na Prochotskom potoku. Na ňom je vybudovaný odberný objekt s filtračnou vrstvou zo štrkodry. Voda nie je upravovaná a je ako úžitková dopravovaná jestvujúcim vodovodným potrubím PVC DN 150 priamo do vodojemu objemu 150 m<sup>3</sup> a následne do rozvodnej siete obce a vodojemom. Nad miestom súčasného povrchového odberu, vo vzdialenosti 180 m sa nachádza hydrogeologický vrt: HGV-5 vo vlastníctve obce, ktorý bude využívaný ako nový vodárenský zdroj pitnej vody pre obec. Bude napojený na jestvujúci, vybudovaný vodovod v roku 1982. Alternatívou je napojenie na Pohronský skupinový vodovod.

HGV – nový hydrogeologický vrt 5 vo vlastníctve Vodárenskej spoločnosti je využívaný na 100% ako zdroj vody, ktorý však kapacitne nepostačuje a je potrebné ho dopĺňať povrchovým zdrojom, ktorý je uvažovaný na zrušenie z dôvodu kvality pitnej vody. Obec plánuje s navýšením kapacity resp. doplnením ďalším vodným zdrojom napr. Pohronský vodovodom.

### **Zdroje pitnej vody a ich ochrana**

- Všeobecná ochrana podľa Vodného zákona (364/2004 Z. z.) platí pre celé územie.
- V území sú vyhlásené ochranné pásma III° vodárenského Prochotského potoka.
- Regionálna ochrana - do riešeného územia zasahuje CHKO Ponitrie, územie NATURA 2000 – SKUEV0273 Vtáčnik

### **Odvádzanie a čistenie odpadových vôd**

Obec nemá vybudovanú kanalizáciu. Splašky sú zachytávané do žump, resp. priamo vypúšťané do potoka, alebo do horninového podlažia. Územný plán navrhuje celoobecnú kanalizáciu a ČOV pod obcou. Dažďové vody odtekajú priekopami pozdĺž komunikácií do potoka, čo sa aj výhľadovo zachová.

### **Minerálne vody**

Na území katastra sa nenachádzajú minerálne pramene, ani ni je predpoklad získania minerálnych teplých vôd. Územím neprechádza žiadne významné tektonické pásmo a na povrchu územia na výstupových cestách z horninového prostredia sa nevyskytujú minerálne pramene.

### **Zásobovanie elektrickou energiou**

Obec Prochot je zásobovaná elektrickou energiou z primárneho 22 kV vzdušného vedenia č. V 465 z ES 110/22 Žiar nad Hronom. Napájanie samotného sídla je realizované 22 kV vzdušnými prípojkami prostredníctvom šiestich 22/0,4 kV trafostaníc, zásobujúcich súčasnú bytovú, podnikateľskú aj občiansku zástavbu.

### **Zásobovanie teplom**

V obci je odber a dodávka tepla zabezpečovaná len z lokálnych tepelných zariadení na báze spaľovania prevažne tuhých palív a v malej miere elektrickou energiou. V riešenej obci sa nenachádza žiadny systém CZT. Centrálné zásobovanie teplom na báze plyných palív sa nachádza len v časti OV a samosprávy obce.

### **Plynofikácia**

Obec nie je plynofikovaná. Územný plán obce navrhuje plynofikovať územie VTL prípojkou od obce Prestavky.

### **Verejné osvetlenie**

Obec má vybudované verejné osvetlenie popri ceste III. triedy a miestnych komunikácií. Do budúcnosti sa plánuje rekonštrukcia osvetlenia LED svetidlami a novou rozvodnou skriňou pre osvetlenie.

### **Miestny rozhlas**

Obecný rozhlas s centrálou na Obecnom úrade je bezdrôtový a reproduktory sú umiestnené na stĺpoch elektrického vedenia.

### **Telekomunikácie**

Telekomunikačne je obec súčasťou Centra sieťovej infraštruktúry západ. Obec je napojená prostredníctvom digitálnej prípojky, s telefónnou ústredňou umiestnenou pri budove Jednota COOP. Okrajové časti miestnych rozvodov sú tvorené vzdušným vedením na drevených podperných stĺpoch. Domové prípojky sú realizované obdobne vzdušným vedením.

Celé územie je pokryté sieťou mobilných operátorov Orange, T-mobile a čiastočne O2. Pokrytie T-mobile 100%, Orange 100%, O2 100%. Internet je len v prevedení 2G siete čo je veľmi pomalé je potrebné zosilnenie na 3G až 4G. V k.ú obce sa nachádzajú technické zariadenia T-mobile a Orange. Signál mobilných operátorov je dostatočný / žiariče nad obcou/.

TV signál je nedostatočný - je navrhovaný vykryvák nad obcou. Rozvody káblovej televízie sa v obci nenachádzajú.

### **Doprava**

Trasovanie a výstavba dopravnej infraštruktúry v obci, vychádzajúca z prepravných požiadaviek jej obyvateľov a hospodárskych subjektov v nej žijúcich a činných, je podmienená miestnym územným členením a charakterom územia (napríklad chránené územia). Najvýraznejším trendom nielen v tunajšej doprave za uplynulé roky je výrazný rast individuálnej automobilovej dopravy na úkor verejnej osobnej dopravy.

Tabuľka č. 22: Stav dopravnej infraštruktúry

Obec	MHD	Dĺžka miestnych komunikácií	Počet autobusových zastávok	Autobusové prístrešky	vlak	Benzínová pumpa	Dĺžka chodníkov v obci
Prochot	SAD	4,665 km	4	4	nie	nie	1000 m

Zdroj: obec 2014



### **Súčasný stav komunikačnej siete.**

Cez obec prechádza cesta III. triedy 065023, ktorá spája obec s nadradenou komunikačnou sieťou. Na ňu je napojená sieť miestnych komunikácií, ktoré vytvárajú základný, dopravný, urbanistický raster obce. **Je potrebná rekonštrukcia 50% miestnych komunikácií.**

### **Železničná doprava**

Priamo v katastri obce sa nenachádza železničná stanica, ani neprechádza železničná trať. Najbližšia zastávka vlakov osobnej dopravy je v Hliníku nad Hronom 10 km.

### **Statická doprava**

Hlavné plochy statickej dopravy sú alokované v priestoroch pri budovách občianskej vybavenosti obce.

### Hromadná doprava

Hromadnú dopravu zabezpečuje dopravca SAD Žiar nad Hronom. Pre linky sú tu situované 4 prestrešené zastávky verejnej pravidelnej autobusovej dopravy. 50% prístreškov je nových, hmotovým riešením vhodných do priestoru vidieckeho charakteru, 50% je v dobrom stave, je to typ prístreškov z obdobia socializmu – drevená konštrukcia s prestrešením. Izochróny pešej dostupnosti sú dodržané.

### Vodná doprava

V riešenom území nie sú podmienky pre existenciu vodnej dopravy.

### Letecká doprava

Najbližšie letisko je na Sliači vzdialené cca 47 km.

## 2.7. Sociálna infraštruktúra – Občianska vybavenosť a bývanie

V nasledujúcich tabuľkách je poskytnutý prehľad o existencii základných aj doplnkových zariadení občianskej vybavenosti v obci. Ide o vybavenosť v oblasti technickej infraštruktúry, služieb, sociálnych služieb, zdravotníctva, školstva a športového vyžitia. Značka „x“ znamená existenciu daného zariadenia v obci (vzhľadom na sústavne sa meniaci stav sa neudáva počet zariadení).

V obci sa nachádza pošta (vo viacúčelovej budove Zariadenia sociálnych služieb, MŠ), dve predajne potravín a zmiešaného tovaru Jednota, predajňa potravín, pohostinstvo. V obci sa nachádza MŠ. Jej súčasťou je kuchyňa s jedálňou. Základná škola v obci nie je.

V obci Prochot je vybudovaný kultúrny dom, pre cca 300 návštevníkov, v ktorom je možnosť poskytovať ubytovacie a stravovacie služby. Je potrebná jeho oprava. Miestna knižnica je v objekte Obecného úradu v budove kultúrneho domu. V obci je zriadená pamätná folklórna izba. Vyššie vybavenie je v okresnom meste a Hliníku nad Hronom. V obci sa nenachádza žiadne zdravotné zariadenie. Najbližšia lekáreň a vyššie vybavenie – poliklinika s nemocnicou je v Žiari n/Hronom. Lekáreň je aj v Hliníku nad Hronom.

Obec má kostol, ktorý môžu navštevovať veriaci z obce.

V obci funguje od roku 2009 **Domove sociálnych služieb a Domov pre seniorov Jesienka**. Zriaďovateľom DSS a DS Jesienka je Obec Prochot. Kapacita zariadenia je 15 klientov. Stravovanie pre dôchodcov je zabezpečené cez spoločnosť UNIVERZA PROCHOT s.r.o so 100% účasťou obce. V súčasnosti sa realizuje rozšírenie DSS o 10 klientov.

V obci je dobrovoľný hasičský zbor Prochot. Požiarna zbrojnica vyhovuje. Najbližšia požiarna stanica je v Žiari n/ Hronom.

Tabuľka č. 23: Sociálna infraštruktúra v obci

Obec	administratíva	pošta	obchod	espresso	pohostinstvo	kaderníctvo	kino
Prochot	Obecný úrad	áno	áno	nie	áno	nie	nie

Obec	lekár obvodný	lekár pediater	zubár	lekáreň	MŠ	ZŠ - 1. stupeň	ZŠ - 2. stupeň
Prochot	nie	nie	nie	nie	áno	nie	nie

Obec	kostol RKC	kaplnka modlitebňa	zvonica	kult. dom	knižnica	pamät. izba	rozhlás	dom smútku	cintorín
Prochot	áno	áno	nie	áno	áno	áno	áno	áno	áno

Obec	telocvičňa	kúpalisko	lyžiarsky vlek	futbalové ihrisko	vol/tenis ihrisko	klzisko
Prochot	áno	nie	áno	áno	áno	nie

Obec	verejne prístupný internet, miesto	www stránky obce	propagačný materiál	noviny	informačné strediská
Prochot	nie	áno	áno	nie	nie

Zdroj: obec 2014

V obci nefunguje televízny informačný kanál – káblová TV.

**Občianske vybavenie kapacitou a druhovosťou vyhovuje.** Plánovaný prírastok nových RD si vyžiada rozšírenie siete obchodov a služieb a vytvorenie nových verejných priestranstiev.

V obci sa nachádza materská škola s kapacitou cca 20 detí. V súčasnosti ju navštevuje 12 detí. Stav budovy školy je vyhovujúci, kvôli zníženiu energetickej náročnosti je potrebná výmena okien.

V dôsledku toho, že mladí ľudia za vzdelaním odchádzajú na stredné a vysoké školy trávajú svoj voľný čas mimo obec. V obci chýbajú ďalšie zariadenia pre trávenie voľného času mládeže preto, aby sa viacej zapájali do života obce. Cieľom by mala byť snaha o udržanie mladých a vzdelaných v obci za účelom zlepšenia demografickej a ekonomickej štruktúry obyvateľstva.

Tabuľka č. 24: Vývoj počtu detí v materskej škole

Názov obce /rok sčítania	2011/12	2012/13	2013/14
Prochot	14	15	12

Zdroj: Obec 2014

Tabuľka č. 25: Náklady na prevádzku školských zariadení

Ukazovateľ/Rok	2011	2012	2013
Výdavky v Euro - MŠ	23 231,03	28 704,96	29 204,51
Výdavky v Euro - VŠJ	4 112,0	12 697,76	10 471,57

Zdroj: Obec 2014

Základná umelecká škola s regionálnym významom je v Hliníku nad Hronom a v Žiari nad Hronom a stredné školstvo v okresnom meste.

Tabuľka č. 26: Školstvo, sociálna pomoc - stav objektov a rozvojové zámery

Obec	Objekty s nevyhovujúcim stavom – technickým stavom	Málo využívané objekty	Objekty s nepostačujúcou kapacitou	Vlasníctvo objektu/ prevádzkovateľ zariadenia
Prochot	MŠ	-	-	obec

Zdroj: Obec 2014

Tabuľka č. 27: Prehľad a popis inštitúcií pôsobiach v území

Obec	Miestna úroveň	Regionálna úroveň	Národná úroveň
Prochot	<ul style="list-style-type: none"> <li>- obecný úrad</li> <li>- pošta</li> <li>- DSS a DD Jesienka</li> <li>- Obecná knižnica</li> </ul>	-	-

Zdroj: Obec 2014

Tabuľka č. 28: Verejné a iné služby - situácia

Obec	Obchod a služby	Administratíva
Prochot	<ul style="list-style-type: none"> <li>- dve predajne potravín a zmiešaného tovaru Jednota</li> <li>- pohostinstvo</li> <li>- turistická ubytovňa – 34 lôžok</li> <li>- prekladateľstvo a tlmočenie</li> <li>- údržba a oprava motorových vozidiel</li> <li>- cestná nákladná doprava</li> </ul>	<ul style="list-style-type: none"> <li>- Obecný úrad</li> <li>- pošta</li> </ul>

Zdroj: Obec 2014

Tabuľka č. 29: Stav objektov verejných budov

Obec	Objekty s nevyhovujúcim stavom – technickým stavom	Málo využívané objekty, služby	Objekty, služby s nepostačujúcou kapacitou	Vlasníctvo objektu/ prevádzkovateľ zariadenia
Prochot	Kultúrny dom	-	-	obec

Zdroj: Obec 2014



Tabuľka č. 30 : **Známe rozvojové zámery v oblasti verejných a iných služieb**

Obec	Známe rozvojové zámery	Vlastníctvo objektu
Prochot	Zateplenie obvodového plášťa, rekonštrukcia strechy, výmena okien na budove Kultúrneho domu	obec
	Výmena okien MŠ	obec

Zdroj: Obec 2014

Možno konštatovať, že obecné budovy a objekty je potrebné rekonštruovať a u niektorých navrhnúť zmenu využitia pre potreby obyvateľov obce. Stavebnotechnický stav je čiastočne vyhovujúci avšak chýba riešenie zníženia energetickej náročnosti budov zateplením, výmenou okien. Nedobudované sú aj vnútorné priestory a chýba dostatočné vybavenie. Okrem rekonštrukcie a obnovy budov si investície vyžadujú aj verejné priestranstvá pri budovách aj mimo nich.

Tabuľka č. 31: **Náklady na prevádzku verejných obecných zariadení**

Ukazovateľ/Rok	2011	2012	2013
Výdavky v Euro / DSS	133 490,31 €	121 570,17 €	127 902,42 €

Zdroj: Obec 2014



## Domový fond

Obyvateľstvo obce na bývanie využíva predovšetkým rodinné domy alebo budovy s jedným bytom. Najväčší rozvoj bytovej výstavby zaznamenala obec v rokoch 1946-1960. V obci bolo v tomto roku evidovaných 254 bytov. Celkový počet obývaných bytov v obci dosahuje 186, neobývaných bytov 68, z toho 0 je určených na rekreáciu. Žiadny byt sa nenachádza v nebytovej budove.

Tabuľka č. 32: **Prehľad bytového fondu podľa obdobia výstavby**

Byty spolu	Pred r.1919	1919-1945	1946-1960	1961-1970	1971-1980	1981-1990	1991-2000	2001-2005	Po r. 2006	Nezistené
254	7	23	63	38	27	13	9	4	0	70

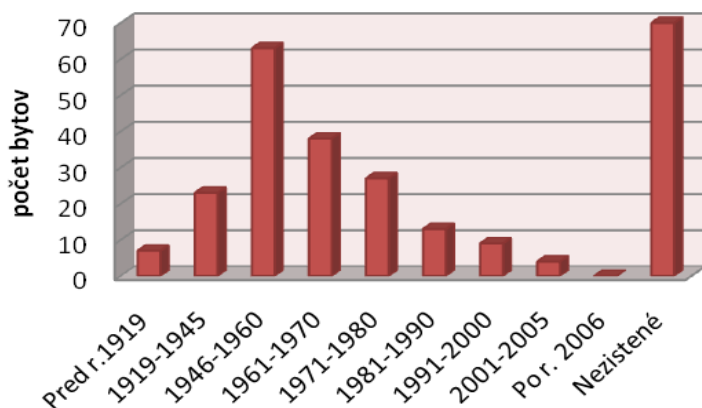
Zdroj: SOBD 2011, HC53

Tabuľka č. 33: **Prehľad bytového fondu - obývanosť**

Obec	Bytov spolu	Trvale obývaných domov	Neobývané byty
Prochot	254	186	68

Zdroj: SOBD 2011





Graf: Prehľad bytového fondu podľa obdobia výstavby

Tabuľka č. 34: Prehľad obývanosti bytov podľa typu budovy

Obec	Hustota obývanosti spolu	Byty v budovách			Byty v nebytových budovách
		s 1 bytom	s 2 bytmi	s 3 bytmi a viac	
Prochot	184	181	3	0	0

Zdroj: SOBD 2011, HC54

Stavebnotechnický stav budov je rozmanitý, prevažujú však objekty vyhovujúce. Časť pôvodných domov bolo zrekonštruovaných na rekreačné chalupy. Tento trend sa predpokladá aj naďalej z dôvodu atraktivity sídla pre agroturistiku a rekreáciu. Za tým účelom je nutné uchovanie ucelených skupín domov, stodôl a sýpok a rozšírenie turistického vybavenia.

V územnom pláne obce je celkovo navrhovaných 51 rodinných a 2 x 6 b.j. v bytových domoch a rezerva pre 18 rodinných domov. Sústredenie nových pozemkov rodinných domov je navrhované na severnom a južnom okraji, vo väzbe na existujúcu zástavbu nových rodinných domov.

Strategickým cieľom bytovej výstavby by malo byť - dosiahnuť bežný európsky štandard. Bývanie pre mladé rodiny, obyvateľov žijúcich pod hranicou sociálneho minima a prestárlych občanov by malo byť porovnateľné so sociálnou výstavbou v krajinách EÚ.



## 2.8. Hospodárska základňa

V obci žije cca 70% t.j. prevažná časť obyvateľov v produktívnom veku. Aktuálny výrobný potenciál obce však je veľmi nízky. Väčšina obyvateľov za prácou dochádza, prevažne do blízkeho Hliníka nad Hronom, Žiaru nad Hronom a Žarnovice. Pracovné príležitosti nachádzajú obyvatelia mimo obce, čo spôsobuje odliv obyvateľov produktívneho veku na dlhší čas. Následkom je aj nedostatok tzv. samozamestnanosti obyvateľov v podnikaní a v zakladaní vlastnej živnosti.

Väčšina remeselníkov a zručných ľudí odchádza za prácou mimo región aj do zahraničia.

### Potravinárska výroba

Nie je tu zastúpená

### Priemyselná výroba

Priemyselná výroba nemá zastúpenie v obci. Sú tu rozvinuté remeselné živnosti na báze pilčičtva, spracovania železa, stolárstva a pod.

#### **Strojársky priemysel**

nemá zastúpenie v obci

#### **Drevospracujúci priemysel**

nemá zastúpenie v obci

#### **Stavebný priemysel**

zastupuje:

Tabuľka č. 35: **Subjekty v stavebnom priemysle**

Názov	Oblasť činnosti
UNIVERZA PROCHOT, s.r.o.	stavebníctvo, verejná zeleň, maliarske práce
Anton Král	zemné práce
Stanislav Čierny - MaR - Meranie a regulácia	elektrická inštalácia
Slavomír Rozenberg	stavebníctvo
Roman Rozenberg	zemné práce
Ján Danko	elektrická inštalácia
Petra Vincenová	zemné práce
Peter Beňo	zemné práce
Tomáš Macko	zemné práce
Daniel Vincenc	stavebníctvo

Zdroj: databáza firiem 2014

#### **Iný priemysel**

nemá zastúpenie v obci

#### **Poľnohospodárstvo**

Poľnohospodárska výroba bola sústredená do HD SDP Vtáčnik Dolná Trnávka s orientáciou na chov hov. dobytku(160 ks) a pestovanie zemiakov a obilia. Zamestnávalo cca 10-15 pracovníkov. V súčasnosti je nefunkčné. Územný plán obce navrhuje jeho čiastočnú revitalizáciu a výhľadovo úplnú zmenu, ako agroturistické centrum.

Poľnohospod. výrobu reprezentujú piati SHR - prevažne chov HD a Svojpomocné družstvo poľnohospodárov SPD Kremeň, s.r.o.. ktoré ponúka služby v rastlinnej výrobe (objemové krmivo zo senokosných lúk, obilnín a krmovín na ornej pôde) a živočíšnej výrobe (chov hovädzieho dobytku).

Poľnohospodársku výrobu na území obce možno charakterizovať ako stabilizovanú. Intenzifikácia poľnohospodárskej výroby je možná len formou biologickej rekultivácie trvalých trávnych porastov tak, aby sa zachoval krajinný a biologický potenciál krajiny.

V obci existuje včelárstvo a výroba medu.

Tabuľka č. 36: **Poľn. subjekty v prvovýrobe, hospodárske dvory, súkromne hospodáriaci roľníci**

Lokalita	subjekt	celková výmera PP	orná pôda	TTP	ošípané	hovädzí dobytok	ovce	počet zamest.
Prochot	SDP* KREMEŇ	160 ha			-	nezistené	400	3-4
	SHR							0-6

Zdroj: obec 2014

\* Svojpomocné družstvo poľnohospodárov

Tabuľka č. 37: **Súkromne hospodáriace subjekty v poľnohospodárstve**

Meno	Sídlo	Právna forma	Predmet podnikania	Počet zamestnancov
SDP Kremeň, s.r.o.	Horná Ždaňa 230	Spoločnosť s ručením obmedzeným	Poľnohospodárska výroba, zmiešané hospodárstvo	3-4

Aurelius Rozenberg	Prochot 46	Samostatne hospodáriaci roľník nezapísaný v OR	Chov ostatného dobytku a byvolov	0-2
Igor Ivan	Prochot 52	Samostatne hospodáriaci roľník nezapísaný v OR	Chov dojníc	0-2
Viera Ivanová	Prochot 52	Samostatne hospodáriaci roľník nezapísaný v OR	Chov ostatného dobytku a byvolov	0-2
Veronika Rozenbergová	Prochot 215	Samostatne hospodáriaci roľník nezapísaný v OR	Zmiešané hospodárstvo	nezistený

Zdroj: databáza firiem 2014

Tabuľka č. 38: Poľnohospodárske a výrobné objekty

Objekt	Podnikateľ, firma	Druh činnosti	Poznámka
Poľnohospodársky dvor (subor objektov)	SDP Kremeň	Polnohospodárska činnosť, chov oviec	

Zdroj: obec 2014

### Poľovníctvo a rybárstvo

V lesoch je vymedzený poľovnícky revír Prochot a v obci pôsobí poľovnícke združenie Skalka.

### Lesné hospodárstvo

Lesy spadajúce do LHC Žarnovica a Hliník n/ Hronom obhospodarujú Lesy SR, š. p. a Farles s.r.o. Zvolen. Drevná hmota je z katastra obce vyvážaná denne cestou III. triedy a sústavou vývozných ciest na expedičné sklady. Táto skutočnosť spôsobuje neúmerné zaťažovanie miestnych komunikácií.

Najväčším lesohospodárskym podnikom sú Lesy SR, štátny podnik – Odštepny lesný závod Žarnovica. Ďalšími vlastníkami a hospodármi sú Združenie - Urbár - Pasienková spoločnosť Prochot.

Tabuľka č. 39: Súkromne hospodáriace subjekty v lesníctve

Meno	Sídlo	Predmet podnikania	Počet zamestnancov
Pavel Bugár	Prochot 129	Ostatné služby poskytované v lesníctve	0-2
Vladimír Bugár	Prochot 138	Ostatné služby poskytované v lesníctve	0-2
Ľubomír Minka	Prochot 60	Ostatné služby poskytované v lesníctve	0-2

Zdroj: databáza firiem 2014

### Nerastné suroviny a prírodné zdroje

Už v minulosti, v 18.st boli v okolitých horách objavené ložiská zlata. Niekoľko rokov sa v obci ťažila strieborná, olovená a medená ruda, našli sa aj náleziská hnedého a čierneho uhlia. V súčasnosti sa v katastri obce nenachádzajú ložiská nerastných surovín, ani chránené ložiskové územia či dobývacie priestory. MŽP SR eviduje v katastri obce prieskumné územie. Práce v týchto oblastiach sú zamerané na objavovanie a skúmanie možného výskytu nerastných surovín.

Najväčším prírodným zdrojom je drevo. Jeho zhodnocovanie v miestnej výrobe nie je dostatočné. Ťažbu dreva uskutočňujú Lesy SR a v budúcnosti bude aj urbárske pozemkové spoločenstvo obce Prochot.

Ďalším prírodným zdrojom je pitná voda a minerálne pramene v mikroregióne.

Tabuľka č. 40: Prehľad o prieskumnom území

Katastrálne územie	Druh nerastu	Držiteľ prieskumného územia	Rozloha v km2	Platnosť do
Prochot	Au - Ag rudy	GREEN VIEW s.r.o., Bratislava	0,97	22.10.2017

Zdroj: MŽP SR 2014

## 2.9 Rekreačia a cestovný ruch

Obec je súčasťou rekreačného oblasti Štiavnicko –Kremnickej, RKC Žiar n/Hronom a okolie a Žarnovica a okolie medzinárodného významu. Východiskovým centrom OCR je B. Štiavnica a najbližšou organizačnou jednotkou turizmu a CR sú Kľak a Ostrý Grúň. Obci je priradená funkcia „sídlného strediska rekreácie a turizmu“.

Obec je súčasťou CHKO Štiavnické vrchy, Natura 2000 – SKUEV a mikroregiónu Hlinické Pohronie. Je malebne osadená do prírodného rámca s bohatým zastúpením ľudovej architektúry a vlastivedných expozícií. Pri ihrisku je lyžiarsky vleč. Obec je križovatkou značkových turistických trás a regionálnej cyklotrasy. Okolité lesy sú poľovníckymi revírmi.

V nadväznosti na bývalý HD sa v územnom pláne obce výhľadovo navrhuje agroturist. stredisko s dvoma lyž. vlečkami, zjazdovkami, ubytovaním – 80 lôž. v penziónoch, stravovaním – 120 stoličiek a skiservisom. Súčasťou bude vodná nádrž na zasnežovanie a letné využitie – člnkovanie. Predpokladaná priemerná denná návštevnosť bude 500 osôb v zime.

Okolo obce je navrhovaný kondičný chodník prepájajúci atraktívne miesta. Bude plniť úlohu aj náučnej trasy. Časť domového fondu je využívaná pre rekreačné využitie – chalupy. Tento trend predpokladáme aj naďalej s cieľom vytvorenia agroturistického sídla. Za tým účelom je nutné uchovanie ucelených skupín domov, stodôl a sýpok a rozšírenie turistického vybavenia.

### Stravovacie služby, ubytovanie, organizácia podujatí

Spoločnosť **UNIVERZA PROCHOT, s.r.o.** (100% vlastník obec) ponúka služby týkajúce sa organizácie spoločenských podujatí, ako je napr. svadobná hostina, plesy, rodinné oslavy či kary, so zabezpečením priestorov (max. kapacita je 150 ľudí), chutného jedla a nápojov a ubytovania. Taktiež prenajíma priestory i na viacdňové školenia a tanečné sústreduenia.

Tabuľka č. 41: Ubytovacie zariadenia v obci Prochot

Názov zariadenia	Lôžková kapacita	Stravovacia kapacita	Kategória
UNIVERZA PROCHOT, s.r.o.	34	150	Reštaurácia

Zdroj: obec 2014

Kultúrne podujatia sú organizované v kultúrnom dome.

Obec ponúka oddych, turistiku a cykloturistiku, zber lesných plodov.

**Športový areál** pozostáva z futbalového ihriska a šatní. Naň je napojený karabínkový lyžiarsky vleč. Územný plán navrhuje výstavbu tribúny, ktorá bude perspektívne slúžiť aj pre poriadanie kultúrnych podujatí. Pri MŠ je vybudované viacúčelové tenisové ihrisko.

Tabuľka č. 42: Prehľad športových zariadení – letné športy

Obec	Športové zariadenie	Počet	Vlastník	Poznámka
Prochot	Futbalové ihrisko	1	obec	Povrch tráva
	Viacúčelové ihrisko	1	obec	Pri MŠ

Zdroj: obec 2014

Tabuľka č. 43: Prehľad športových zariadení – zimné športy

Obec	Športové zariadenie	Počet	Vlastník	Poznámka
Prochot	Lyžiarsky vleč	1	obec	Kapacita os/hod.

Zdroj: obec 2014

### Lyžovanie

V obci sa nachádza lyžiarsky vleč s potenciálom ďalšieho rozvoja. K dispozícii sú lyžiarske strediská Krahule a Skalka, Salamandra Resort v oblasti Hodruše, lyžiarske vleky v Ostrom Grúni, Kľaku a na Kollárovej, kde je zabezpečené aj umelé zasneženie svahu.

### Náučné chodníky a turistické trasy

Zo žltej trasy je možné zelenou značkou prejsť Prochotským potokom s pokračovaním modrou trasou na Tri chotáre, alebo východne od obce turistickým chodníkom cez Holý vrch, Palajky do obce Prestavky. V Gronštolni sa križuje žltá značka s modrým turistickým chodníkom na Čierne blato, Tisové



bralo. SZ hranicou katastra prechádza červená značka – Ponitrianska magistrála z Veľkého Poľa do Handlovej.



Tabuľka č. 44: Vyznačené turistické trasy v obci a okolí

	Číslo	trasa	Prírodné úkazy popri ceste	Typ cesty	Dĺžka km	Správca
	5533	Prestavky – Prochotský potok	Malá Kršľa, Veľká Kršľapo, Veľká Homôľka, Tri chotáre, prameň	nespevnená cesta: 2,5 km (53.5 %), nespevnený chodník: 2,1 km (46.5 %)	4,6	KST
	8412	Prochot – Kanie studne	Tri chotáre, Veľká Homôľka, prameň, Veľká Kršľa, Partizánsky vrch	nespevnená cesta: 5,5 km (76.3 %), nespevnený chodník: 1,03 km (14.4 %), ulica: 664 m (9.3 %)	7,2	KST
	2662	Bzenica - Gronštolne	prameň, Čierne blato, Rakytie, Koložiar, Skala, Mala Skala	nespevnená cesta: 12,1 km (88.5 %), cesta III. triedy: 1,58 km (11.5 %)	13,7	KST
	0810	Ponitrianska magistrála /Veľké Pole - Handlová, nám./	Orlí kameň, Veľký Grič, Vtáčnik zobraz, Suchá hora, Tri chotáre, Jarabá skala, Kláštorská skala, Prameň pod Vtáčnikom, Rajtok, Biela skala, Veľká Homôľka, Balatom, Stráž, prameň, Kňazov kopec	nespevnená cesta: 19 km (59.8 %), nespevnený chodník: 10,3 km (32.3 %), ulica: 2,5 km (7.9 %)	32	KST

Zdroj: turistika.oma.sk

### Cykloturistika:

V Pokutskej doline s prechodom cez Gronštolne do Prochota.

V širšom okolí sa nachádza historické mesto Banská Štiavnica. Možnosti skalolezectva ponúkajú Štiavnické vrchy a tiež skalné útvary pod Sitnom, Rabenstein medzi Červenou Skalou a Hodrušou.

Ďalej sa v širšom okolí nachádza barokový kaštieľ barokový kaštieľ vo Svätom Antone pri Banskej Štiavnici, ryolitové Kamenné more v obci Vyhne, starobylé banské mesto Kremnica s historickou 600-ročnou mincovňou, planetárium, bowling, squash, kaštieľ a iné atraktivity v Žiari nad Hronom, majestátny Zvolenský zámok zo 14. storočia v centre mesta Zvolen, Arborétum borová hora, zrúcanina Šášovského

hradu, krajské mesto Banská Bystrica s bohatými možnosťami kultúrneho a športového využitia, hrad Revište.



PROCHOT


Od marca 2014 víta miestnych i návštevníkov pri vstupe do Prochota drevená socha znázorňujúca rodinu držiacu soľ a chlieb.

"Mali sme v obci lipu, ktorá mala viac ako 100 rokov. Keďže stála v telese štátnej komunikácie, museli sme ju spáliť. Bolo nám to však ľúto, tak sme zdravý kmeň nechali a dali sme z neho vyrezať sochu, ktorá stojí na začiatku obce a víta ľudí,"



Zdroj: <http://www.cestovnyatlas.szm.com/tekov1.jpg>

Zdroj: TASR





## 2.10. Trh práce

### Zamestnanosť

V oblasti zamestnanosti je v obci neuspokojivá situácia, ktorá nastala vďaka privatizácii Závodu SNP v Žiari nad Hronom, Preglejky v Žarnovici, Strojární v Hliníku nad Hronom ako aj Poľnohospodárskeho družstva v Dolnej Trnávke. Obec na to doplatila vysokou mierou nezamestnanosti.

Obyvatelia pracujú prevažne v podnikoch v Hliníku nad Hronom, Žiari nad Hronom a Žarnovici. Za prácou dochádzajú vlakom, autobusom a osobnými vozidlami.

Najväčšími zamestnávateľmi v obci sú:

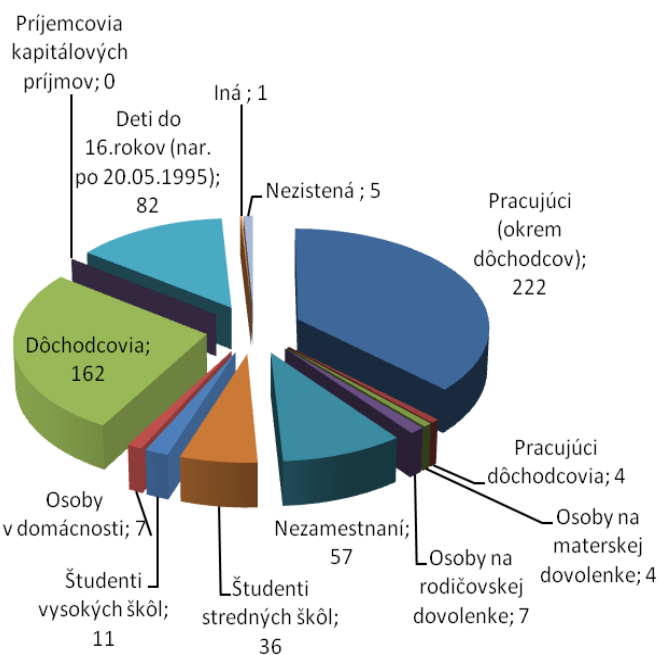
- Obec Prochot - 18 zamestnancov,
- Protrans s.r.o - 21 zamestnancov,
- UNIVERZA Prochot s.r. 3 zamestnancov

Z celkového počtu 598 obyvateľov obce bolo v roku 2011 (SOBD2011) ekonomicky aktívnych 287, čo činí takmer 48%.

V roku 2013 bolo v obci evidovaných cca 64 nezamestnaných, čo je cca 18% produktívneho obyvateľstva. Obec zamestnáva 6 aktívnych pracovníkov a 18 vlastných zamestnancov.

Tabuľka č. 45: Členenie obyvateľstva podľa ekonomickej aktivity

Počet obyvateľov	598
Pracujúci (okrem dôchodcov)	222
Pracujúci dôchodcovia	4
Osoby na materskej dovolenke	4
Osoby na rodičovskej dovolenke	7
Nezamestnaní	57
Študenti stredných škôl	36
Študenti vysokých škôl	11
Osoby v domácnosti	7
Dôchodcovia	162
Príjemcovia kapitálových príjmov	0
Deti do 16.rokov (nar. po 20.05.1995)	82
Iná	1
Nezistená	5
Z toho ekonomicky aktívni	287



Zdroj: SOBD 2011

Tabuľka č. 46: Obyvateľstvo ekonomicky aktívne podľa pohlavia, dochádzky do zamestnania a odvetvia

Odvetvie ekonomickej činnosti	Ekonomicky aktívne osoby			
	muži	ženy	spolu	z toho dochádza do zamestnania
Pestovanie plodín a chov zvierat, poľovníctvo a služby s tým súvisiace	6	7	13	10
Lesníctvo a ťažba dreva	10	3	13	9
Iná ťažba a dobývanie	1	0	1	1
Výroba potravín	1	5	6	6
Výroba nápojov	4	3	7	5
Výroba odevov	0	1	1	0

Spracovanie dreva a výroba výrobkov z dreva a korku okrem nábytku; výroba predmetov zo slamy a prúteného materiálu	2	5	7	6
Výroba papiera a papierových výrobkov	1	1	2	2
Výroba ostatných nekovových minerálnych výrobkov	1	0	1	1
Výroba a spracovanie kovov	14	5	19	13
Výroba kovových konštrukcií okrem strojov a zariadení	7	4	11	8
Výroba elektrických zariadení	2	0	2	2
Výroba strojov a zariadení i. n.	4	2	6	2
Výroba motorových vozidiel, návesov a prívesov	0	2	2	1
Výroba nábytku	1	0	1	1
Iná výroba	1	0	1	1
Oprava a inštalácia strojov a prístrojov	2	0	2	2
Dodávka elektriny, plynu, pary a studeného vzduchu	3	0	3	3
Zber, úprava a dodávka vody	5	2	7	6
Zber, spracúvanie a likvidácia odpadov; recyklácia materiálov	0	1	1	1
Výstavba budov	6	0	6	4
Inžinierske stavby	1	0	1	1
Špecializované stavebné práce	8	2	10	9
Veľkoobchod a maloobchod a oprava motorových vozidiel a motocyklov	2	0	2	1
Veľkoobchod, okrem motorových vozidiel a motocyklov	2	7	9	6
Maloobchod okrem motorových vozidiel a motocyklov	4	14	18	15
Pozemná doprava a doprava potrubím	24	2	26	22
Letecká doprava	1	0	1	1
Skladové a pomocné činnosti v doprave	1	0	1	1
Poštové služby a služby kuriérov	0	2	2	2
Ubytovanie	0	1	1	1
Činnosti reštaurácií a pohostinstiev	2	4	6	4
Počítačové programovanie, poradenstvo a súvisiace služby	1	1	2	1
Finančné služby, okrem poistenia a dôchodkového zabezpečenia	1	0	1	0
Pomocné činnosti finančných služieb a poistenia	0	1	1	1
Činnosti v oblasti nehnuteľností	1	0	1	1
Právne a účtovnícke činnosti	0	1	1	0
Architektonické a inžinierske činnosti; technické testovanie a analýzy	4	0	4	4
Bezpečnostné a pátracie služby	2	3	5	5
Činnosti súvisiace s údržbou zariadení a krajinou úpravou	0	1	1	1
Administratívne, pomocné kancelárske a iné obchodné pomocné činnosti	1	0	1	0
Verejná správa a obrana; povinné sociálne zabezpečenie	12	14	26	18
Vzdelávanie	2	9	11	11
Zdravotníctvo	3	10	13	9
Starostlivosť v pobytových zariadeniach (rezidenčná starostlivosť)	1	12	13	13
Sociálna práca bez ubytovania	1	2	3	3
Činnosti herní a stávkových kancelárií	1	0	1	0
Športové, zábavné a rekreačné činnosti	1	0	1	1
Činnosti členských organizácií	2	0	2	1
Ostatné osobné služby	1	0	1	0
Nezistené	7	3	10	3
Spolu	157	130	287	219

Zdroj: SOBD 2011

### Podnikateľské aktivity, pracovné príležitosti

Obyvatelia obce dochádzajú za prácou do okolitých obcí a najviac do miest Hliník nad Hronom, Žiar nad Hronom a Žarnovica.

Podľa sektorov sa najviac podniká v terciálnej sfére, t.j. v obchode a v službách. Primárny sektor, ktorý je zastúpený minimálne, tvoria samostatne hospodáriaci roľníci. Sekundárny sektor tvoria stolárstvo, píla a staviteľ.



Tabuľka č. 47: Podnikateľské subjekty zapísané v ORSR so sídlom v obci Prochot

Názov podnikateľského subjektu	Vznik	Oblasť činnosti
PROTRANS s.r.o.	1993	doprava
UNIVERZA PROCHOT, s.r.o.	2001	Stavebníctvo, kultúrne podujatia, ubytovanie, pohostinstvo

Zdroj: [www.orsr.sk](http://www.orsr.sk) r.2014

Na území obce majú k 30.8.2014 vedenú prevádzku nasledovné podnikateľské subjekty zapísané v živnostenskom registri SR.

Tabuľka č. 48: Podnikateľské subjekty zapísané v ŽRSR so sídlom prevádzkarne v obci Prochot

Názov podnikateľského subjektu	Predmet živnosti
Peter Miškovský	Montáž, rekonštrukcia, údržba nevyhradených technických zariadení, opracovanie drevnej hmoty a výroba komponentov z dreva
Anna Vincencová - RELEVIN	Pohostinská činnosť a výroba hotových jedál, organizovanie spoločenských podujatí
UNIVERZA PROCHOT, s.r.o.	Stavebníctvo, kultúrne podujatia, ubytovanie, pohostinstvo
Ľubomír Zaťovič opravy karosérií	Opravy karosérií
Jaroslav Čavojec - Stolárstvo	Stolárstvo
Radoslav Vincenc - RELEVIN	Pohostinská činnosť a výroba hotových jedál, poskytovanie služieb v lesníctve a poľovníctve, výroba jednoduchých výrobkov z kovu

Zdroj: [www.zrsr.sk](http://www.zrsr.sk) r.2014

## 2.11 Ľudský potenciál (spolky, združenia, kluby)

### Kluby, spolky a združené spoločenské aktivity

V oblasti záujmovej a spolkovej činnosti existuje viac možností trávenia voľného času v spolkoch – amatérsky divadelný zbor, chrámový zbor, poľovnícke združenie, klub mládeže a občianske združenie TJ Prochot.

Obec Prochot má bohatú kultúrnu históriu v oblasti divadelnej činnosti, vzdelávania, ale aj výroby domácej pálenky. Spoločenský život je bohatý. Každoročne sa tu uskutočňujú podujatia lokálneho významu.

Tabuľka č. 49: Zručnosti obyvateľstva

Obec	Databáza zručných ľudí v území
Prochot	Emília Šušlová – decoupage technika Veronika Kicková - korytárstvo-drevený riad Margita Gúthiová – tkáčstvo

Zdroj: obec 2014

Tabuľka č. 50: Prehľad kultúrnych a historických zdrojov – nehmotné zdroje, ľudský potenciál

Obec	Kluby, spolky a združenia	Kultúrne podujatia
Prochot	<ul style="list-style-type: none"> <li>amatérsky divadelný zbor</li> <li>hudobná skupina Atrament</li> <li>chrámový zbor</li> <li>poľovnícke združenie</li> <li>klub mládeže</li> <li>dobrovoľný hasičský zbor Prochot</li> </ul> <p>Registrované občianske združenia:</p> <ul style="list-style-type: none"> <li>Občianske združenie JESIENKA</li> <li>TJ Partizán Prochot</li> </ul>	<ul style="list-style-type: none"> <li>koledníci</li> <li>Deň matiek,</li> <li>stavenie mája,</li> <li>divadelné predstavenia,</li> <li>vianočný program,</li> <li>fašiangy,</li> <li>Deň detí,</li> <li>ples,</li> <li>tanečné zábavy,</li> <li>vianočné trhy</li> </ul>

	<b>Registrované organizácie:</b> <ul style="list-style-type: none"> <li>• Urbárske pozemkové spoločenstvo obce Prochot</li> <li>• Poľovnícka spoločnosť Skalka</li> </ul>	
--	---	--

Zdroj: obec 2014, Register Občianskych združení SR, Štatistický register organizácií

### Práca s verejnosťou

V roku 2007 až 2011 boli verejné stretnutia, kde sa zhodnotil predchádzajúci rok čo sa urobilo , predložil sa zámer na ďalší rok a riešili sa návrhy, dotazy občanov. Dotazníky sa nerobili.



## 2.12 Rozvojové dokumenty (súladi s existujúcou dokumentáciou rozvoja)

Na riešené územie je spracovaných viacero dokumentácií, ktoré sa zaoberajú jeho trvalo udržateľným rozvojom:

**Koncepcia územného rozvoja Slovenska** ako územnoplánovacia dokumentácia celoštátneho významu rieši nadradené rozvojové osi, hierarchiu sídiel, životné prostredie, nadradené systémy sociálnej a technickej infraštruktúry.

**ÚPN VÚC Banskobystrického kraja** rieši rozvoj územia podrobnejšie. Schválený bol vládou SR uznesením č.394 z 9.6.1998, ktorého záväzná časť bola vyhlásená Nariadením Vlády Slovenskej republiky č. 263/1998 Z.z. , ktorým sa vyhlasuje záväzná časť územného plánu veľkého územného celku Banskobystrický kraj.

Jeho zmeny a doplnky boli schválené Zastupiteľstvom Banskobystrického samosprávneho kraja (ZBBSK):

- **ÚPN VÚC Banskobystrický kraj – Zmeny a doplnky 2004** uzn.č. 611/2004 zo dňa 16. a 17. decembra 2004, záväzná časť bola vyhlásená Všeobecne záväzným nariadením BBSK č. 4/2004 zo dňa 17. decembra.2004, ktoré nadobudlo účinnosť 21.januára 2005,
- **ÚPN VÚC Banskobystrický kraj – Zmeny a doplnky 1/2007** uzn.č. 611/2004 zo dňa 16. a 17. decembra 2004, záväzná časť bola vyhlásená Všeobecne záväzným nariadením BBSK č. 4/2004 zo dňa 17. decembra.2004, ktoré nadobudlo účinnosť 21.januára 2005,
- **ÚPN VÚC Banskobystrický kraj – Zmeny a doplnky 1/2007** uzn.č. 222/2007 zo dňa 23.augusta 2007, záväzná časť bola vyhlásená Všeobecne záväzným nariadením BBSK č. 6/2007, ktoré nadobudlo účinnosť 27. septembra 2007,
- **ÚPN VÚC Banskobystrický kraj – Zmeny a doplnky 2009** uzn.č. 94/2010 zo dňa 18.júna 2010, záväzná časť bola vyhlásená Všeobecne záväzným nariadením BBSK č. 14/2010, ktoré nadobudlo účinnosť 10. júla 2010.

**Zhodnotenie a požiadavky záväznej časti nadradenej ÚPD - Územného plánu veľkého územného celku Banskobystrický kraj (ÚPN VÚC) v znení jeho zmien a doplnkov/ výber častí vo vzťahu ku územiu obce Prochot.**

## I. Závazné regulatívy funkčného a priestorového usporiadania územia

### 1. V oblasti usporiadania územia, osídlenia a rozvoja sídelnej štruktúry

1.7. V oblasti rozvoja vidieckeho priestoru a vzťahu medzi mestom a vidiekom

1.7.1. podporovať vzťah urbánnych a rurálnych území v novom partnerstve založenom na integrácii funkčných vzťahov mesta a vidieka a kultúrno-historických a urbanisticko-architektonických daností,

1.7.3. pri rozvoji vidieckych oblastí zohľadňovať a rešpektovať ich špecifické prírodné a krajinné prostredie a pri rozvoji jednotlivých činností dbať na zamedzenie, alebo obmedzenie možných negatívnych dôsledkov týchto činností na krajinné a životné prostredie vidieckeho priestoru.

1.7.4. vytvárať podmienky dobrej dostupnosti vidieckych priestorov k sídelným centráм podporou výstavby verejného dopravného a technického vybavenia obcí tak, aby vidiecke priestory vytvárali kultúrne a pracoviskovo rovnocenné prostredie s urbánnym prostredím a dosahovali skĺbenie tradičného vidieckeho prostredia s požiadavkami na moderný spôsob života,

### 2. V oblasti hospodárstva

2.1 vytvárať územno-technické predpoklady pre rozvoj hospodárskych aktivít v území vrátane zariadení na nakladanie s odpadmi a považovať ich za prioritný podnet pre jeho komplexný rozvoj,

#### 2.2. Poľnohospodárstvo a lesné hospodárstvo

2.2.1. rešpektovať poľnohospodársky pôdny fond, podporovať jeho využívanie v celom jeho rozsahu a poľnohospodársku pôdu v kategóriách zodpovedajúcich pôdno-ekologickej rajonizácii a typologicko-produkčnej kategorizácii, v súlade s platnou legislatívou

2.2.2. v chránených územiach zavádzať osobitný režim hospodárenia (chránené územia podľa zákona o ochrane prírody a krajiny, ochranné pásma vodárenských zdrojov) v zmysle platnej legislatívy,

2.2.3 v národných parkoch a v ich ochrannom pásme a v chránených krajinných oblastiach uprednostňovať poľnohospodárstvo s výrazným ekologickým účinkom a s prioritným cieľom udržania biodiverzity a trvalo udržateľného rozvoja územia,

2.2.4. pri využívaní lesných pozemkov uplatňovať funkčnú diferenciáciu územia aj v závislosti od stupňa ochrany a kategórie chráneného územia v zmysle platnej legislatívy o ochrane prírody a krajiny, v národných parkoch vyhlasovať len lesy osobitného určenia a ochranné lesy, existujúce hospodárske lesy podľa možnosti prekategORIZOVAŤ na lesy osobitného určenia,

2.2.5. v chránených územiach uplatňovať ekologické princípy hospodárenia

2.2.6. zalesniť pôvodnými, stanovištne vhodnými druhmi drevín poľnohospodársky nevyužiteľné pozemky, ak súčasne nepredstavujú biotop chránených druhov rastlín, alebo živočíchov a ak tým nie sú ohrozené záujmy ochrany prírody v zmysle platnej legislatívy o ochrane prírody a krajiny, a vykonať ich prevod do lesných pozemkov,

2.2.7. zosúladiť stav evidencie pozemkov s ich skutočným stavom – prevod zalesnených nelesných pozemkov do lesných pozemkov,

2.2.9. vytvárať podmienky pre obnovu trvalých trávnych porastov v súlade s udrzaním ekologickej stability územia a zachovania krajinného rázu,

#### 2.3. Priemysel, ťažba a stavebníctvo

2.3.1. pri rozvoji priemyslu podporovať a uprednostňovať princíp rekonštrukcie, sanácie a intenzifikácie využívania existujúcich priemyselných zón, areálov a plôch, prípadne aj objektov,

### 3. V oblasti rozvoja rekreácie a turistiky

3.2. Udržiavať a skvalitňovať podmienky a vybavenosť pre krátkodobú vnútromestskú a prímestskú rekreáciu:

3.2.1. zabezpečiť ochranu plošného rozsahu existujúcej verejnej zelene a parkov v sídlach a budovaním nových plôch zelene zabezpečiť zvyšovanie jej podielu na jedného obyvateľa a kvality životného prostredia,

3.4. Rozvíjať komplexnosť a kvalitu vybavenosti všetkých turisticky atraktívnych miest, obcí a stredísk cestovného ruchu

3.4.1. zariadenia a služby umiestňovať prednostne do ich zastavaného územia a jeho okolia,

3.4.2. nové zariadenia a služby v lokalitách rekreácie a cestovného ruchu mimo zastavaných území miest a obcí, umiestňovať prednostne do už zastavaných lokalít,

3.4.3. priestor voľnej krajiny využívať predovšetkým na športové, relaxačné, poznávacie a iné pohybové aktivity,

3.5. Zvyšovať kvalitu vybavenosti jestvujúcich stredísk cestovného ruchu na území národných parkov a veľkoplošných chránených území prírody len v súlade s ekologickou únosnosťou dotknutých a nadväzujúcich lokalít

3.5.1. zariadenia a služby umiestňovať prednostne do ich zastavaného územia,

3.5.2. návštevnosť, kapacity vybavenosti a využitie voľnej krajiny v ich okolí zosúladiť s požiadavkami štátnej ochrany prírody.

3.6. Rozvoj vybavenosti pre rekreáciu a turizmus v nových, doteraz neurbanizovaných lokalitách a v strediskách cestovného ruchu umožniť len v súlade so schváleným programom, alebo plánom rozvoja obce, mesta, alebo regiónu a len na základe schválenej územnoplánovacej dokumentácie. Na územiach s 3. až 5. stupňom ochrany a v územiach európskeho významu podľa zákona o ochrane prírody a krajiny, nezakladať nové lokality a strediská rekreácie, športu a turizmu.

3.8. Viazť lokalizáciu služieb zabezpečujúcich proces rekreácie a turizmu prednostne do zastavaného územia sídiel s cieľom zamedziť neodôvodnené rozširovanie rekreačných útvarov vo voľnej krajine, pričom využiť aj obnovu a revitalizáciu historických mestských a vidieckych celkov a objektov kultúrnych pamiatok.

3.10. Vytvárať podmienky pre rozvoj špecifickej vybavenosti centier cestovného ruchu nadregionálneho a regionálneho významu:

3.10.4. Pohronský región CR (15) – Hriňová, Štiavnické Bane, Sv. Anton, Prenčov, Sklené Teplice, Nová Baňa, Žarnovica.

3.12. Pri rozvoji rekreácie a turizmu na území chránených území a ich ochranných pásiem rešpektovať návštevný poriadok príslušného chráneného územia, platný v čase prípravy a realizácie rozvojových zámerov.

3.15. Vytvárať územno-technické podmienky pre realizáciu cykloturistických trás regionálneho, nadregionálneho a celoštátneho významu, pri súčasnom rešpektovaní zákona o ochrane prírody a krajiny.

3.16. Využiť bohatý kultúrno-poznávaci potenciál územia na rozvoj poznávacieho a rekreačného turizmu.

3.17. Zabezpečiť podmienky pre vytvorenie komplexného informačného systému regiónu ako neoddeliteľnej súčasti rozvoja cestovného ruchu a informovanosti o atraktivitách Banskobystrického kraja, pri súčasnom rešpektovaní zákona o ochrane prírody a krajiny.

3.18. Podporovať rozvoj všetkých druhov turizmu v súlade s ochranou prírody a krajiny.

3.19. Vo všetkých existujúcich a navrhovaných strediskách cestovného ruchu zabezpečiť dobudovanie a projektovú prípravu a realizáciu kompletnej technickej infraštruktúry s osobitným zreteľom na zabezpečenie zásobovania pitnou vodou v dostatočnom množstve a zodpovedajúcej kvalite.



#### **4. V oblasti usporiadania územia z hľadiska ekologických aspektov, ochrany prírody a pôdneho fondu**

4.1. Rešpektovať územné vymedzenie a podmienky ochrany a využívanie všetkých vyhlásených chránených území v kategóriách chránená krajinná oblasť, národný park, národná prírodná rezervácia, prírodná rezervácia, národná prírodná pamiatka, prírodná pamiatka, chránený areál, chránený krajinný prvok a ich ochranných pásiem, chránené vtáčie územie, územie európskeho významu, navrhované územie európskeho významu a národného významu, biotopy chránených rastlín a živočíchov.

4.2. Podporovať zabezpečenie primeranej právnej ochrany všetkých existujúcich a navrhovaných chránených území a území zaradených do sústavy NATURA 2000.

4.4. Uplatňovať pri hospodárskom využívaní území chránených podľa zákona o ochrane prírody a krajiny diferencovaný spôsob hospodárenia a uprednostňovať biologické a integrované metódy ochrany územia,

4.4.1. rešpektovať prioritnú biologickú, ekologickú a environmentálnu funkciu lesov nachádzajúcich sa vo vyhlásených a navrhovaných chránených územiach kategórie národná prírodná rezervácia, prírodná rezervácia, národná prírodná pamiatka a prírodná pamiatka,

4.5. rešpektovať platné územné systémy ekologickej stability.

4.7. Uplatňovať pri hospodárskom využívaní území začlenených medzi prvky územného systému ekologickej stability podmienky ustanovené platnou legislatívou:

4.7.7. vylúčiť umiestňovanie veterných elektrární v chránených územiach (v zmysle zákona o ochrane prírody a krajiny) a na územiach sústavy NATURA.

4.10. Rešpektovať poľnohospodársku pôdu a lesné pozemky ako limitujúci faktor urbanistického rozvoja územia, osobitne chrániť poľnohospodársku pôdu s veľmi vysokým až stredne vysokým produkčným potenciálom, poľnohospodársku pôdu, na ktorej boli vybudované hydromelioračné zariadenia a osobitné opatrenia na zvýšenie jej produkčnej schopnosti (produkčné sady a vinice).

4.11. Zabezpečovať nástrojmi územného plánovania ekologicky optimálne využívanie územia, rešpektovanie, prípadne obnovu funkčného územného systému ekologickej stability, biotickej integrity krajiny a biodiverzity na úrovni regionálnej a lokálnej.

4.12. Zabezpečovať zachovanie a ochranu všetkých typov mokradí, revitalizovať vodné toky a ich brehy vrátane brehových porastov a lemov, zvýšiť rôznorodosť príbrežnej zóny (napojenie odstavených ramien, zachovanie sprievodných brehových porastov) s cieľom obnoviť integritu a zabezpečiť priaznivé existenčné podmienky pre biotu vodných ekosystémov s prioritou udržovania biodiverzity a vitality brehových porastov vodných tokov.

4.14 Podporovať ťažbu nerastov len v územiach kde sa pri realizácii ťažby nepredpokladajú jej negatívne dopady na životné prostredie, vznik environmentálnych záťaží, záujmy ochrany prírody a krajiny, terénny reliéf a súčasnú krajinnú štruktúru. Podporovať len takú ťažbu nerastov, ktorá nepoužíva technológiu kyanidového lúhovania.

4.15. Zabezpečiť ochranu všetkých vodných zdrojov v rozsahu ich vymedzených ochranných pásiem na území kraja využívaných na hromadné zásobovanie obyvateľstva pitnou vodou.

#### **5. V oblasti usporiadania územia z hľadiska kultúrneho dedičstva**

5.1. Rešpektovať pamiatkový fond a kultúrne dedičstvo, vo všetkých okresoch Banskobystrického kraja predovšetkým chrániť najcennejšie objekty a súbory objektov zaradené, alebo navrhované na zaradenie do kategórie pamiatkových území pamiatkových rezervácií a pamiatkových zón, pamiatkových objektov a nehnuteľných národných kultúrnych pamiatok, vrátane ich vyhlásených ochranných pásiem, chrániť ich a využívať v súlade s ustanoveniami zákona o ochrane pamiatkového fondu v znení neskorších predpisov.

5.4. Utvárať podmienky na ochranu pamiatkového fondu a spolupracovať s orgánmi štátnej správy na úseku ochrany pamiatkového fondu pri záchrane, obnove a využívaní nehnuteľných kultúrnych pamiatok, pamiatkových území a ich ochranných pásiem v súlade s ustanoveniami zákona o ochrane pamiatkového fondu v znení neskorších predpisov,

5.4.5 podporovať iniciatívu obcí na vytváranie a odborné vedenie evidencie pamätihodností jednotlivých obcí ako významného dokumentu o kultúrnom dedičstve a histórii špecifických regiónov na území Banskobystrického kraja.

#### 5.8. Podporovať ochranu

- hodnotných objektov a zachovaných urbanistických štruktúr miest a obcí z obdobia 19. a 20. storočia,

5.13. Uplatňovať a rešpektovať typovú a funkčnú charakteristiku sídiel mestského, malomestského a rôznych foriem vidieckeho osídlenia vrátane typického rozptýleného osídlenia strednej a južnej časti územia kraja.

### 7. V oblasti rozvoja nadradenej technickej infraštruktúry

#### 7.1. Vodné hospodárstvo

7.1.10. zabezpečiť vypúšťanie komunálnych odpadových vôd výstavbou verejnej kanalizácie s ČOV (prípadne iné vhodné spôsoby odvádzania komunálnych odpadových vôd)) v aglomeráciách nad 10.000 ekvivalentných obyvateľov do 31.12.2010 a v aglomeráciách od 2.000 - 10.000 ekvivalentných obyvateľov, ktoré nemajú vybudovanú verejnú kanalizáciu, a v aglomeráciách menších ako 2.000 EO, v ktorých je vybudovaná verejná kanalizácia bez primeraného čistenia do 31.12.2015 v súlade s platnou legislatívou, ktorou sa ustanovujú požiadavky na kvalitu a kvalitatívne ciele povrchových vôd a limitné hodnoty ukazovateľov znečistenia odpadových vôd a osobitných vôd,

7.1.11. postupne znižovať zaostávanie rozvoja verejných kanalizácií s ČOV za rozvojom verejných vodovodov

b) prioritnou výstavbou kanalizácií s ČOV v obciach ležiacich v ochranných pásmach vodárenských zdrojov, ochranných pásmach prírodných liečivých zdrojov a prírodných minerálnych zdrojov, prípadne v ich blízkosti,

7.1.13. v zmysle platnej legislatívy zabezpečiť stanovenie rozsahu inundačných území tokov a pri ich využívaní rešpektovať ustanovenia platnej legislatívy o ochrane pred povodňami,

7.1.14. akceptovať pásma ochrany verejných vodovodov a verejných kanalizácií v súlade s platnou legislatívou o verejných vodovodoch a verejných kanalizáciách, pásma ochrany vodárenských zdrojov v súlade s vodným zákonom, pásma ochrany prírodných liečivých a prírodných minerálnych zdrojov v súlade so zákonom o prírodných liečivých vodách, prírodných liečivých kúpeľoch, kúpeľných miestach a prírodných minerálnych vodách a o regulácii v sieťových odvetviach,

7.1.17. pri zabezpečovaní zásobovania obyvateľstva pitnou vodou uprednostniť zásobovanie pitnou vodou z podzemných zdrojov pred vodárenskými nádržami a povrchovými zdrojmi vody,

#### 7.3. Zásobovanie plynom a teplom

7.3.1. prednostne využívať zemný plyn na zásobovanie lokalít teplom s cieľom znížiť miestnu záťaž znečistenia ovzdušia,

7.3.5. podporovať rozvoj využívanie obnoviteľných zdrojov energie (biomasy, slnečnej, veternej a geotermálnej energie), ako lokálnych doplnkových zdrojov k systémovej energetike, s uprednostnením sídiel bez perspektívy zásobovania zemným plynom,

#### 7.4. Pošta a telekomunikácie

7.4.3. v priestorovom usporiadaní rešpektovať určené ochranné pásma a bezpečnostné pásma jestvujúcich a navrhovaných telekomunikačných vedení v zmysle platnej legislatívy.

### 9. V oblasti ochrany a tvorby životného prostredia

9.3.9 rešpektovať platnú legislatívu ktorou sa ustanovujú požiadavky na vodu určenú na ľudskú spotrebu a kontrolu kvality vody určenej na ľudskú spotrebu a podrobnosti o požiadavkách na kvalitu vody kúpalísk, vody na kúpanie a jej kontrolu a na kúpaliská.

## II. Verejnoprospešné stavby

### 9. Zásobovanie plynom

9.13. plynifikácia obcí na území Banskobystrického samosprávneho kraja na základe roz hodnutia miestnej samosprávy, po preukázaní ekonomickej efektívnosti investičného zámeru v jednotlivých obciach,

- **Regionálny systém ekologickej stability** okresu Banská Bystrica hodnotí ekologickú stabilitu územia a navrhujú ekostabilizačné prvky a systém hospodárenia na lesnom a poľnohospodárskom pôdnom fonde s cieľom zlepšenia súčasného stavu.
- **Územný plán obce** je z roku 2008. Komplexne rieši funkčné využívanie a priestorové usporiadanie územia obce, koncepciu verejnej dopravy, technickej infraštruktúry vrátane problematiky životného prostredia, ochrany prírody a krajiny a ekologickej stability územia obce.
- Stav vysporiadania vlastníckych vzťahov (situáciou v ROEP a pozemkových úpravách):  
**ROEP a Pozemkové úpravy** – ROEP bol ukončený v roku 2008, Projekt pozemkových úprav v roku 2011.

Tabuľka č. 51: Situácia v Programoch hospodárskeho a sociálneho rozvoja

Obec	Názov PHSR	Spracovateľ	Programovacie obdobie
Prochot	Stratégia sociálno – ekonomického rozvoja obce Prochot 2007 - 2013	obec	2007 - 2013

Tabuľka č. 52: Územné plány obcí a ďalšie rozvojové dokumentácie

Názov	Spracovateľ	Rok spracovania
Územný plán obce Prochot	Architektonické štúdium Atrium Letná 40, Košice	2008

Zdroj: [www.uzemneplany.sk](http://www.uzemneplany.sk)

Tabuľka č.53: Situácia v ďalších rozvojových dokumentáciách

Obec	Názov a druh dokumentácie	Spracovateľ	Programovacie obdobie alebo rok spracovania
Prochot	Prochot – štúdia úprav parku pre všetky generácie	SAŽP Banská Bystrica	2000 Realizácia 2005

Zdroj: , SAŽP, obec 2014

### Majetok obce a investičné aktivity obce v posledných 5 rokoch, plánované investičné aktivity

Tabuľka č. 54: Majetok obce

Obec	Celková nadobúdacia hodnota majetku obce v EUR	Celková posledná účtovná hodnota majetku v EUR k 31.12.2012
Prochot	1 676 802,00	1 300 966,00

Zdroj: obec 2014

Hodnotenie doterajšieho rozvoja hlavne zo zameraním na integrovaný prístup, vrátane popisu využitia vonkajších zdrojov, napr. EU fondov, štátneho rozpočtu, súkromné zdroje a ďalších nástrojov

Obec realizovala viacero investičných aj neinvestičných projektov rozvoja. Štruktúra projektov je rôznorodá.

**Využitie EÚ zdrojov:** výborné, priemerné, slabé, žiadne

**Využitie štátnych zdrojov:** výborné, priemerné, slabé, žiadne

**Využitie iných zdrojov:** výborné, priemerné, slabé, žiadne

**Využitie regionálnych zdrojov (BBSK a pod.):** výborné, priemerné, slabé, žiadne

## 2.13. Realizovaný rozvoj

### **Realizované investície, projekty, aktivity hlavne zo zameraním na integrovaný prístup** (posledných 5 rokov).

Tabuľka č. 55: Realizované projekty v obci za posledných 5 rokov

<b>Projekt:</b>	<b>Oprava strechy domu kultúry</b>
Podporil:	vlastné
Rok:	2014
Rozpočet:	47 293,88 €
<b>Projekt:</b>	<b>Stavebné úpravy v kultúrnom dome – sála, javisko</b>
Podporil:	vlastné
Rok:	2014
Rozpočet:	1 957,20 €
<b>Projekt:</b>	<b>Rekonštrukcia DSS a DS</b>
Podporil:	vlastné
Rok:	2014
Rozpočet:	2 800,00 €
<b>Projekt:</b>	<b>Prochot v zrkadle času – výber a spracovanie materiálov / vydanie</b>
Podporil:	BBSK / MK SR
Rok:	2013 / 2014
Rozpočet:	1500,00 € / 5 390,00 €
<b>Projekt:</b>	<b>Bezdrôtový rozhlas</b>
Podporil:	obec
Rok:	2013
Rozpočet:	11 604,00 €
<b>Projekt:</b>	<b>Mat. tech. vybavenie DSS</b>
Podporil:	MPSVR SR
Rok:	2013
Rozpočet:	6 675, 50 €
<b>Projekt:</b>	<b>Prístrešok s chodníkom</b>
Podporil:	SAŽP – Program obnovy dediny
Rok:	2013
Rozpočet:	4 193,75 €
<b>Projekt:</b>	<b>Rekonštrukcia DSS a DS - schodisko</b>
Podporil:	Podpora z rezervy predsedu vlády
Rok:	2012
Rozpočet:	12 946, 36€
<b>Projekt:</b>	<b>„ Obnova kultúrnych a duchovných hodnôt</b>
Podporil:	BBSK
Rok:	2012



Rozpočet:	1417,43 €
<b>Projekt:</b>	<b>Oprava miestnych komunikácií</b>
Podporil:	Lesy SR
Rok:	2011
Rozpočet:	15 000,00 €
<b>Projekt:</b>	<b>„Obnova prírodných hodnôt obce“</b>
Podporil:	BBSK
Rok:	2009
Rozpočet:	2196,74€

zdroj: obec 2014

## 2.12 Finančná analýza

DOMÁCE ZDROJE (V EURO)		
Názov obce		Prochot
Zdroje	Rok	Štátne zdroje (z Ministerstva financií)
Podielové dane z daní právnických osôb	2011	
	2012	
	2013	
Podielové dane z daní fyzických osôb	2011	104 181,46
	2012	109 721 ,19
	2013	113 934,96
Cestná daň	2011	
	2012	
	2013	
Dotácia na samosprávne funkcie obcí	2011	
	2012	
	2013	
Iné štátne zdroje ( Štátne fondy, Pro Slovakia, POD...)	2011	64 266,61
	2012	66 381 ,93
	2013	77 069,83
Štátne zdroje spolu:	2011	168 448,07
	2012	176 103,12
	2013	191 004,78
<b>Zdroje</b>	<b>Rok</b>	
Daň z nehnuteľností fyzických osôb	2011	11 674,82
	2012	11 671,88
	2013	11 648,85
Daň z nehnuteľností právnických osôb	2011	19 916,74
	2012	16 281,63
	2013	35 764,61
Miestne poplatky	2011	92 912,26
	2012	85 229,84
	2013	81 559,38
Správne poplatky	2011	209,50
	2012	365,50
	2013	635,00
Zdroje z predaja a prenájmu	2011	9 224,99
	2012	9 532,19
	2013	19 577,10
Zdroje z podnikateľskej činnosti obce	2011	
	2012	
	2013	
Obecné zdroje spolu:	2011	133 940,31
	2012	123 081,04
	2013	149 184,94
<b>Zdroje</b>	<b>Rok</b>	
Dary a sponzorstvá	2011	18 899,00
	2012	3 024,00
	2013	1573,81
DOMÁCE ZDROJE SPOLU:	2011	321 287,38
	2012	302 208,16
	2013	341 763,53

Zdroj: Obec 2014

ZAHRANIČNÉ ZDROJE (v Euro)	
Obec	Prochot
Rok	<i>Tendre a výzvy</i>
2011	0
2012	
2013	
Rok	<i>Fondy EÚ</i>
2011	0
2012	
2013	
Rok	<i>Bilaterálna spolupráca</i>
2011	0
2012	
2013	
Rok	<i>Iné zahraničné zdroje</i>
2011	0
2012	
2013	
ZAHRANIČNÉ ZDROJE SPOLU:	
2011	
2012	
2013	

ZDROJE POUŽITÉ NA ROZVOJ / z domácich a zahraničných zdrojov spolu / :	
2011	29319,14
2012	26007,48
2013	38423,07

Zdroj: Obec 2014

### 3. SWOT ANALÝZY

#### 3.1. VNÚTORNÁ SWOT ANALÝZA obec

##### Prochot

SILNÉ STRÁNKY	SLABÉ STRÁNKY
<ul style="list-style-type: none"> <li>- Príroda a krajina</li> <li>- Kľudná, koncová obec</li> <li>- Srdeční a pohostinní ľudia</li> <li>- Domáca pálenka</li> <li>- Kultúrny dom</li> <li>- Domov sociálnych služieb Jesienka</li> <li>- Turistické chodníky</li> <li>- Športové ihriská</li> <li>- Park oddychu s dráhou pre malé korčuľovanie</li> <li>- Obnovené autobusové zastávky</li> <li>- Materská škola</li> <li>- Kvalitná práca Obecného úradu</li> <li>- Šikovní občania, talentovaní mladí ľudia</li> <li>- Zapájanie občanov do prípravy podujatí</li> <li>- Podujatia: Koledníci, Deň matiek, Stavanie mája, divadlo</li> <li>- Hudobná skupina Atrament</li> <li>- Vlastné kompostovisko, separovaný zber</li> <li>- OZ Jesienka – sociálne služby</li> <li>- TJ Futbal</li> <li>- Poľovnícke združenie</li> <li>- SHR – majú v prenájme pôdu – TTP, chov hovädzieho dobytku, oviec</li> <li>- Domáce produkty – mlieko, syr, tvaroh</li> <li>- Služby DSS – vytvorenie pracovných príležitostí</li> <li>- Obecný podnik – varenie, aj rozvoz stravy pre dôchodcov, rozvoz stravy, ubytovanie – 34 lôžok, remeselné a murárske práce</li> <li>- Turistika, cykloturistika, vlek, svah</li> <li>- Zber lesných plodín</li> <li>- 2 obchody Jednota</li> <li>- Včelári – výroba medu</li> <li>- Urbár – 150 ha</li> <li>- Autodoprava (Protrans – zamestnáva miestnych ľudí), stolár, autoklapiar, pilčíci, cukrárky, decoupage</li> <li>- Rozšírené elektrické siete, internet</li> <li>- Nové osvetlenie, rozhlas</li> <li>- Krčma</li> <li>- Osobnosti obce – kňazi</li> <li>- Rímsko - katolícky kostol</li> <li>- Pamätník SNP a z I. sv. vojny</li> <li>- Hasiči</li> </ul>	<ul style="list-style-type: none"> <li>- Zarastený chotár</li> <li>- Cudzí užívatelia pozemkov</li> <li>- Chýba Klub dôchodcov</li> <li>- Klesá počet obyvateľov – málo detí</li> <li>- Nevyužívané priestory na stretávanie</li> <li>- Málo pracovných príležitostí</li> <li>- Chýba čistá voda – obec má len povrchový zdroj, ktorý je znečisťovaný v prípade kalamít</li> <li>- Chýbajú miestni lídri, ktorí by organizovali ľudí</li> <li>- Chýbajú parkoviská</li> <li>- Neobývané veľké domy</li> </ul>



PRÍLEŽITOSTI	RIZIKÁ
<ul style="list-style-type: none"> <li>- Práca s ľudským potenciálom, zvyšovanie povedomia, lokálpatriotizmu</li> <li>- Zateplenie kultúrneho domu</li> <li>- Rozvoj agroturistiky – starostlivosť o pozemky</li> <li>- Vlastná produkcia výrobkov – predaj z dvora</li> <li>- Doplnkové služby v cestovnom ruchu ako ďalší príjem</li> <li>- Vybudovať 2 ČOV (existuje projektová dokumentácia) – odkanalizovanie obce</li> <li>- Zrýchlenie internetu</li> <li>- Rekonštrukcia starých domov</li> <li>- Vytvorenie atrakcií – produktov CR</li> <li>- Vybudovanie parkoviska</li> <li>- Rozvoj rekreačnej funkcie obce</li> <li>- Zachovanie vidieckeho charakteru obce</li> </ul>	<ul style="list-style-type: none"> <li>- Kalamity – výrub stromov</li> <li>- Zníženie množstva pracovných príležitostí v okolí obce</li> </ul> <p><b>Vízia:</b></p> <p><b>V roku 2020 je Prochot čistá obec s udržiavanou krajinou, s príležitosťami pre trávenie voľného času pre mladých aj starších občanov, rozvinutou kultúrou, športom a spoločenským životom. Obec, ktorá má zachovaný vidiecky charakter a ľudia majú k sebe blízko.</b></p>

### 3.2. VONKAJŠIA SWOT ANALÝZA

SILNÉ STRÁNKY	SLABÉ STRÁNKY
<ul style="list-style-type: none"> <li>• zachované a atraktívne prostredie nepoznačené priemyselnou výrobou</li> <li>• prítomnosť chránených území prírody – CHKO Ponitrie, územie EU významu pohorie Vtáčnik</li> <li>• čistá a zdravá krajina (čistý vzduch, voda, pôda)</li> <li>• bohatá fauna a flóra</li> <li>• vysoká lesnatosť územia, dostatok drevnej suroviny</li> <li>• výdatné vodné zdroje</li> <li>• bohatstvo lovej zveri</li> <li>• dramatický a zaujímavý terén s množstvom vyhliadok na krajinu mikroregiónu</li> <li>• zachované tradičné horské poľnohospodárstvo a pastierstvo</li> <li>• obec s polyfunkčným zameraním nielen na bývanie ale s dostatočnou vybavenosťou</li> <li>• kultúrne a historické hodnoty územia spojené s významnými osobnosťami</li> <li>• existencia zápisu do Zoznamu pamätihodností</li> <li>• organizácia kultúrno-spoločenských podujatí</li> <li>• existencia dopravného spojenia obce verejnou hromadnou (autobusovou) dopravou</li> <li>• existencia turistických trás, cyklotrás a lyžiarskych tratí</li> <li>• nedostatočná atraktivita obce pre zvýšenie návštevnosti</li> <li>• organizovanosť v záujmových spolkoch a združeniach</li> <li>• mikroregionálne partnerstvo</li> <li>• obec zapojená do partnerstva pre Leader (Žiarska kotlina)</li> <li>• vysoká biodiverzita krajiny</li> <li>• stavebný potenciál pre rozvoj bývania</li> </ul>	<ul style="list-style-type: none"> <li>• regresívny typ populácie-úbytok obyvateľstva v dôsledku nižšej pôrodnosti a nedostatčnými pracovnými príležitosťami</li> <li>• rastúca časť obyvateľstva ekonomicky starne</li> <li>• nedostatočné využitie potenciálu krajiny pre rekreáciu a turistiku a hospodársku činnosť</li> <li>• nízka miera využitia drevnej suroviny</li> <li>• nedostatočné využitie miestnych zdrojov</li> <li>• množstvo technických objektov a plôch znehodnocujúcich krajinný obraz (vzdušné vedenia VN, NN, aíné)</li> <li>• nedostatočné ekologické a miestne povedomie obyvateľstva</li> <li>• nerozvinuté malé a stredné podnikanie</li> <li>• nedostatočná propagácia územia, nerozvinutý informačný systém</li> <li>• malá väzba na tradície a históriu obcí, absencia múzeí o tradíciách a histórii obcí</li> <li>• neobývaný domový fond</li> <li>• nevhodné objemové a architektonické riešenia objektov občianskej vybavenosti a objektov IBV</li> <li>• málo pracovných príležitostí, odchod za prácou</li> <li>• znečistenie ovzdušia vykurovaním tuhým palivom</li> <li>• sťažené vysporiadavanie pozemkov z dôvodu veľkého množstva vlastníkov hlavne v extraviláne</li> </ul>
PRÍLEŽITOSTI	RIZIKÁ
<ul style="list-style-type: none"> <li>• budovanie komunitného života</li> <li>• rozvoj bývania a služieb obyvateľstvu</li> <li>• využitie existujúceho stavebného potenciálu</li> <li>• rozvoj netradičného a extenzívneho poľnohospodárstva (pestovanie liečivých rastlín, včelárstvo, malé agrofarmy)</li> <li>• využitie tradícií a znalostí predkov pri hospodárskom využití územia</li> <li>• rozvoj lesného hospodárstva a poľovníctva</li> <li>• zhodnocovanie drevnej suroviny na území MR</li> <li>• možnosti bývania v atraktívnom prostredí</li> <li>• obnova tradičných remesiel</li> <li>• prepojenie poľnohospodárstva a lesného hospodárstva s obnovou tradičných remesiel (výroba dreveného riadu a náradia, tradičné spracovanie ľanu ...)</li> </ul>	<ul style="list-style-type: none"> <li>• poškodenie prírodných hodnôt územia neuváženým rozvojom určitých aktivít v území</li> <li>• strata identity a kultúrnych hodnôt</li> <li>• nezáujem ľudí o veci verejné</li> <li>• nedostatočná osвета a informovanosť</li> <li>• nepripravenosť ľudí na podnikanie</li> <li>• únik mladých a vzdelaných ľudí</li> <li>• nevysporiadané vlastnícke vzťahy</li> <li>• nedostatok peňazí</li> <li>• uprednostnenie krátkodobých efektov</li> <li>• problémy legislatívne, nedôsledná legislatívna podpora</li> <li>• podceňovanie nutnosti spolupráce s odborníkmi z oblasti krajinnej ekológie a plánovania</li> </ul>

<ul style="list-style-type: none"> <li>• prepojenie hospodárskeho využitia územia s rozvojom rekreácie a turistiky (agroturizmus, malé zoologické záhrady hospodárskych zvierat, hipoturistika, výroba kulinárskych špecialít ...)</li> <li>• zapojenie historických daností, tradícií a ľudových zvykov pri rozvoji rekreácie a turistiky</li> <li>• možnosti zimnej rekreácie (zjazdové a bežkárske lyžovanie, skoky na lyžiach, korčuľovanie ...)</li> <li>• možnosti tradičnej letnej rekreácie spojenej s prírodnými, krajinárskymi a kultúrnymi hodnotami územia (cykloturistika, horská turistika, poznávacia turistika, zber lesných plodov)</li> <li>• možnosti vidieckej rekreácie</li> <li>• zvýšenie atraktívnosti a príťažlivosti územia (odstránením, prebudovaním, sanáciou, zakrytím neestetických krajinotvorných objektov)</li> <li>• zvýšenie informovanosti o území</li> <li>• zjednotenie identity obce a mikroregiónu</li> <li>• zníženie emisného zaťaženia územia zmenou palivovej základne vykurovania domov na báze dreva</li> <li>• využívanie vnútorných vonkajších zdrojov vrátane podpory z EÚ a štátnych zdrojov</li> </ul>	<p><b>vyplývajúce z vonkajšieho prostredia obce</b></p> <ul style="list-style-type: none"> <li>• nárast chudoby</li> <li>• nezamestnanosť</li> <li>• znížovanie počtu zamestnávateľov</li> <li>• rast spotrebiteľských cien, v oblasti rekreácie a kultúry rast cien ubytovacích služieb, stravovacích - pokles výdavkov na cestovný ruch</li> <li>• rast cien dovolenky – môže sa prejavíť znížením počtu účastníkov CR</li> <li>• neúnosný rozvoj motorovej dopravy a jeho tlak na prírodné a životné prostredie</li> <li>• chýbajúca podpora štátu malého a stredného podnikania</li> <li>• znížovanie financovania samosprávneho výkonu zo strany štátu</li> </ul>
--	--

## 4. HODNOTENIE

### 4.1. Hlavné smery rozvoja obce

#### Popis potenciálu rozvoja obce z hľadiska územného plánovania:

Budúca organizácia a urbanistická štruktúra obce Prochot bude v rozhodujúcej miere závislá na zamestnanosti obyvateľov obce a na hospodárskej základni priamo v obci, osobitne na prevládajúcej forme budúcej poľnohospodárskej výroby a jej vzťahu k urbanizácii obce.

Obec Prochot má vysoký potenciál pre rozvoj rekreácie a turizmu a pre jeho ekonomické a spoločenské využitie predovšetkým z hľadiska svojej polohy. Potenciálom medzinárodného významu je atraktívna a ekologicky čistá krajina, umožňujúca jej rekreačné využitie na báze sústredenej, ale aj rozptýlenej rekreácie a cestovného ruchu. Ďalším predpokladom rozvoja sú tradície lesohospodárske a chýrne pánice. Obec je uchovávateľom hodnôt ľudovej tradície a perspektívnym organizátorom folklórnych slávností regionálneho významu.

Uvedené podnety vytvárajú silné predpoklady pre rozvoj služieb v turizme, cestovnom ruchu a rekreácii na regionálnej úrovni. Následne je očakávaný rozvoj bývania a občianskeho vybavenia.

#### HLAVNÉ SMERY A PODMIENKY ROZVOJA PODĽA ÚZEMNÉHO PLÁNU

##### Zásady a regulatívy územného rozvoja z ÚPN obce Prochot –vybraté časti

Obec Prochot vzhode s ustanoveniami zákona č. 50/1976 Zb. o územnom plánovaní a stavebnom poriadku (stavebný zákon) v znení neskorších predpisov a vyhlášky č. 55/2001 Z. z. o ÚPP a ÚPD, v súlade so záväznou časťou Územného plánu veľkého územného celku Banskobystrického kraja – Zmeny a doplnky 2009 a v nej uvádzaných záväzných regulatívov funkčného a priestorového usporiadania územia, ktoré nadväzujú na zásady a regulatívy zmien a doplnkov záväznej časti Koncepcie územného rozvoja Slovenska 2001 schválených Nariadením vlády SR č. 461/2011 zo dňa 26.11.2011, určuje tieto z á s a d y a r e g u l a t í v y priestorového usporiadania a funkčného využívania územia obce Prochot.

V ÚPN obce navrhnutá stratégia rozvoja obce predpokladá jeho postupný rozvoj zo súčasných cca 670 obyvateľov (rok 2008) v závislostiach na predpokladaných – možných rozvojových trendoch, resp. časových vývojových etapách nasledovne:

- na cca 700 do roku 2013
- na cca 800 do roku 2020, výhľadovo do 900 obyvateľov

1. Z hľadiska hmotovo – priestorovej štruktúry čo najcitlivejšie zakomponovať nové funkcie do dlhoročne sa vyvíjajúcej zástavby obce, ako aj krajinného prostredia na novej kvalitatívnej úrovni.
2. Zachovať a umocniť kultúrno-historickú a tvaroslovnú identitu pôvodných častí obce a ich stavebnú architektonicko-rurálnu podstatu. Veľmi citlivo pristupovať pri akomkoľvek zásahu do historickej centrálnej zóny, cintorína a skupiny pôvodných domov, sypancov a stodôl, ktoré sú odkazom ľudovej architektúry.
3. Ekologizovať krajinu obce, s prehĺbením vzájomných väzieb prírodných a rurálnych štruktúr a zabezpečiť tak harmonizáciu a stabilitu geoeologického krajinného obrazu.
4. Bývanie rozvíjať v jestvujúcej obytnej zóne obce formou rekonštrukcií a vertikálnej intenzifikácie (nadstavby, využitie podkroví), resp. reanimáciou, dostavbou a využívaním prieluk pre možnú zástavbu.
5. Ďalšiu činnosť v hospodárskom dvore zosúladiť s blízkosťou obytnej zástavby a požiadavkou na zvýšenie finalizácie výroby a umiestnenie kompostoviska. Výhľadovo možné je využitie pre nepoľnohospodársku činnosť – agroturistiku a cestovný ruch.
6. Podporovať rozšírenie finalizácie drevných výrobkov v rámci hospodárskeho dvora.
7. Priestory hospodárskeho dvora alternatívne využiť na vybudovanie potravinárskych prevádzok s cieľom vyššieho zhodnocovania poľnohospodárskych produktov, alternatívne do priestorov dvora presunúť jestvujúcu prevádzku pily.



8. Rozvoj komerčných služieb sústrediť v objektoch na hlavnej kompozičnej osi a ubytovacie a stravovacie kapacity v autentických objektoch ľudovej architektúry a súkromných penziónoch.
9. Občiansku vybavenosť obce v období do r. 2020 zabezpečovať pre predpokladaných 800 obyvateľov a 500 návštevníkov. Intenzívnejšie využívať centrálnu zónu.
10. Fakultatívnu občiansku vybavenosť zabezpečovať podľa aktuálnych potrieb obce a záujmu podnikateľských subjektov. Za záväzné považovať tieto stavby:
  - Zlepšenie energetickej náročnosti MŠ.
  - Dobudovanie športového areálu.
  - Vybudovanie agroturistického strediska s areálom zimných športov (2 lyžiarske vleky, zjazdovky, ubytovanie, stravovanie, skiservis a vodná nádrž na zasnežovanie a letné využitie - člnkovanie) pri hospodárskom dvore.
  - Modernizácia existujúcich a budovanie nových maloobchodných predajní a pohostinských zariadení.
  - Vybudovanie kondičného chodníka slúžiaceho aj ako náučný chodník.
11. V poľnohospodárskej výrobe uvažovať čiastočne s veľkovýrobou a čiastočne s farmárskym hospodárením na báze rastlinnej a živočíšnej výroby (chov oviec) pri zachovaní poľnohospodárskej funkcie časti hospodárskeho dvora.
12. V lesnom hospodárstve uvažovať s treďičnou pestovateľskou a ťažobnou činnosťou.
13. Podporovať rozvoj služieb cestovného ruchu na báze miestnych daností, turistiky, cykloturistiky a lyžovania, chatárstva a chalupárstva.
14. Vytvárať územno-technické predpoklady na rozvoj cestovného ruchu tak, aby sa stal pilierom obecnej ekonomiky.
15. Podporovať rozvoj drobnej výroby v obci a v priestoroch hospodárskeho dvora na báze potravinárstva a drevospracovania.
16. Sieť miestnych komunikácií rekonštruovať na požadované kategórie v zmysle ich funkčného triedenia podľa STN 73 6110.
17. Cestu III/506563 prestavať na kategóriu MZ 7,5/40 a pozdĺž nej dobudovať jednotretný chodník pre peších šírky 1,5 m, pokiaľ to po geodetickom zameraní dovoľuje uličný priestor.
18. V extraviláne cestu III/506563 prestavať na kategóriu C 7,5/60.
19. Na zastávkach SAD realizovať aspoň jednostranne zastavovacie pruhy pre spoje SAD s vybudovaním čakacích priestorov pre cestujúcich.
20. Pre zachovanie rázovitosti obce zachovať existujúcu uličnú sieť v dnešných trasách s minimálnou šírkovou úpravou ciest, ktorá spočíva v prestavbe na kategóriu MOK 3,75/30 s výhybňami pri vjazdoch na pozemky rodinných domov.
21. Novo navrhované lokality pre výstavbu rodinných domov sprístupniť obslužnými komunikáciami kategórie MOU 6,5/30.
22. Pre dopravné sprístupnenie ihriska a v zimnom období lyžiarskeho vleku situovaného do západnej polohy obce prestavať prístupovú cestu na kategóriu MOK 3,75/30 s výhybňami.
23. Lokalitu s plánovaným rozvojom cestovného ruchu s dvomi lyžiarskymi vlekmi, pri hospodárskom dvore, sprístupniť cestou kategórie MOK 7,5/40.
24. Pri objektoch občianskej vybavenosti vybudovať dostatočný počet státi: Jednota 8 státi, cintorín 10 státi, futbalové ihrisko 20 státi a lyžiarske stredisko 72 státi.
25. Vybudovať technickú infraštruktúru v nových lokalitách IBV.
26. Plynofikovať obec, t.j. vybudovať komplexné plynárenské zariadenia – VTL plynovodnú prípojku, RS plynu, stredotlaké plynovody a prípojky.
27. Odstrániť ekologickú záťaž obce spôsobenú spaľovaním pevných palív, pripraviť podmienky pre nezávadné vykurovanie obce variantne elektrickou energiou, biomasou a v prípade plynifikácie plynom.
28. V oblasti telekomunikácií treba dobudovať existujúcu miestnu sieť na uvažovanú kapacitu HTS s 10% káblovou rezervou, presmerovať časť vonkajšieho telefónneho rozvodu a prispôbiť podľa požiadaviek navrhovanej bytovej výstavby, postupne rekonštruovať a kabelizovať existujúcu telefónnu sieť a dobudovať v obci sieť VTA.
29. Pri návrhu odvádzania a zneškodňovania odpadových vôd zohľadniť požiadavky na čistenie vôd v zmysle platnej legislatívy.

30. Realizovať protipovodňové opatrenia v krajine, realizovať opatrenia s retardačným účinkom na zvýšenie celkovej retenčnej kapacity povodia, na zmenšenie objemu a spomalenie povrchového odtoku zo zrážok do vodného toku.
31. Mimo zastavného územia v maximálnej miere zachovávať existujúcu trasu koryta a stabilnú časť priečného profilu. V čo najväčšej miere zachovať pôvodné brehové porasty.
32. Realizovať napojenie jestvujúceho vodovodu na nový vodný zdroj, rekonštruovať jestvujúce objekty a nahradiť pôvodnú technológiu úpravy vody novou.
33. Vybudovať sieť vonkajších požiarnych hydrantov v zmysle STN 73 08 73.
34. Výhľadovo ponechať možnosť zásobovania obce pitnou vodou od Hornej Ždane.
35. Z dôvodu vysokého znečistenia podzemných vôd v južnej časti katastra rezervovať priestor pre vybudovanie kanalizácie obce a rezervovať plochu pre ČOV. Ostatné časti chatára riešiť malými ČOV, resp. ponechaním žump s vývozom splaškou do obecnej ČOV.
36. Zakladať ochrannú, izolačnú a sprievodnú zeleň ako prostriedok na elimináciu negatívnych vplyvov na životné prostredie, ako filter medzi zastavaným územím a PF, popri komunikáciách, popri vodných tokoch, v okolí hospodárskeho dvora družstva, tiež v rámci PF.
37. Nepripúšťať zmenu funkčného využitia plôch verejnej zelene pre iné funkčné využitie.

### **Verejnoprospešné stavby**

**V platnom ÚPN obce Prochot sú verejnoprospešné stavby definované v grafickej časti nasledovne.**

1. Ihrisko (v severnej časti obce)
2. Nová komunikácia a rozšírenie existujúcej komunikácie, verejná zeleň (v severnej časti obce)
3. Park (pri vodnom toku v severnej časti obce)
4. Zastávkové niky pre autobusy
5. Rozšírenie existujúcej komunikácie, parkovisko (komunikácia k ihrisku na západe obce)
6. Ihrisko (pri jestvujúcom futbalovom ihrisku na západe obce)
7. Ihrisko (v južnej časti obce)
8. Nová komunikácia (v južnej časti obce)
9. Čistiareň odpadových vôd a systém kanalizácie
10. Oprava a rekonštrukcia miestnych komunikácií

## **VÝHODY A NEVÝHODY OBCE Z HĽADISKA POLOHY V REGIÓNE**

### **1.VÝHODY Z HĽADISKA POLOHY:**

Obec je koncová, relatívne pokojná, bez hustej dopravnej premávky. Obec sa nachádza v území s bohatými prírodnými hodnotami s predpokladmi rozvoja.

- Obec je členom Občianskeho združenia Mikroregión Hlinické Pohronie
- Obec je členom novovznikajúcej **Miestnej akčnej skupiny Žiarska kotlina**
- Obec sa nachádza v blízkosti perspektívnej aglomerácie stredísk rekreácie a cestovného ruchu Žiar nad Hronom, Žarnovica, Sklené Teplice
- Obec sa nachádza v zaujímavom prírodnom prostredí s množstvom chránených území

**Miestni obyvatelia vidia z hľadiska polohy a lokality obce:**

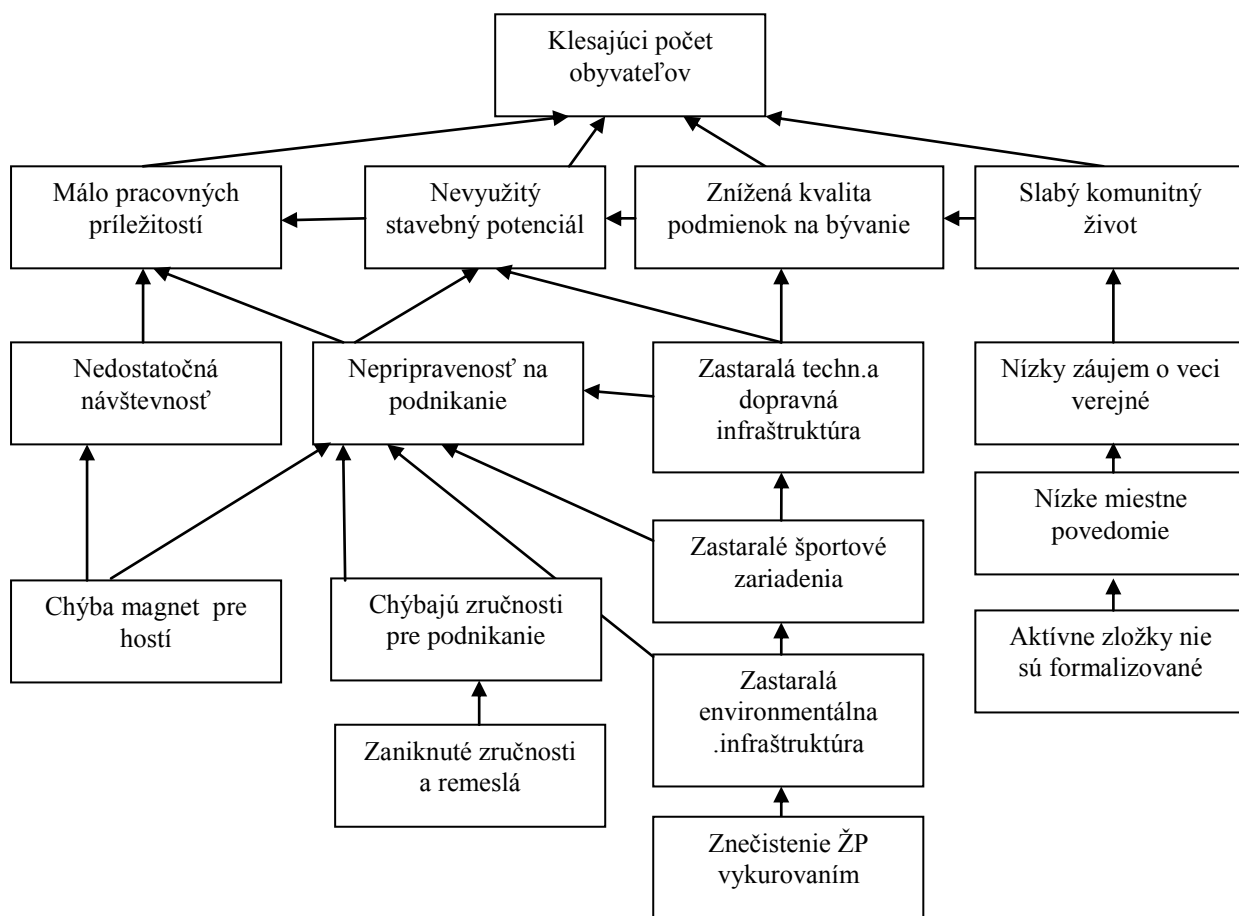
#### **VÝHODY:**

- Situovanie obce v prírode a krajine, v blízkosti turistických chodníkov, možnosť zberu lesných plodov.
- Dostupnosť za prácou do mesta a okolia je priaznivá
- Existencia prírodných zdrojov

### **2.NEVÝHODY Z HĽADISKA POLOHY:**

Obec nemá veľmi významnú históriu v porovnaní s inými obcami mikroregiónu, historicky bola viac poľnohospodárskou obcou bez folklórneho zázemia a bohatších tradícií.

## Problémová analýza



## STRATEGICKÁ A PROGRAMOVÁ ČASŤ

### Strategická a Programová časť obsahuje :

1. zoznam opatrení a aktivít na zabezpečenie realizácie programu hospodárskeho rozvoja a sociálneho rozvoja obce
2. inštitucionálne zabezpečenie a organizačné zabezpečenie realizácie programu hospodárskeho rozvoja a sociálneho rozvoja obce,
3. finančné zabezpečenie jednotlivých opatrení a aktivít, inštitucionálnej a organizačnej stránky realizácie programu hospodárskeho rozvoja a sociálneho rozvoja obce,
4. systém monitorovania a hodnotenia plnenia programu hospodárskeho rozvoja a sociálneho rozvoja obce s ustanovením merateľných ukazovateľov,
5. časový harmonogram realizácie programu hospodárskeho rozvoja a sociálneho rozvoja obce.

### Program hospodárskeho rozvoja a sociálneho rozvoja obce a jeho aktualizáciu schvaľuje obecné zastupiteľstvo.

Schválenie programu hospodárskeho rozvoja a sociálneho rozvoja obce a príslušnej územnoplánovacej dokumentácie, ak jej spracovanie vyžaduje osobitný predpis, je podmienkou na predloženie žiadosti obce o poskytnutie finančného príspevku zo štátneho rozpočtu a z doplnkových zdrojov podľa § 4 ods. 2 zák. č. 539/2008 Z.z.

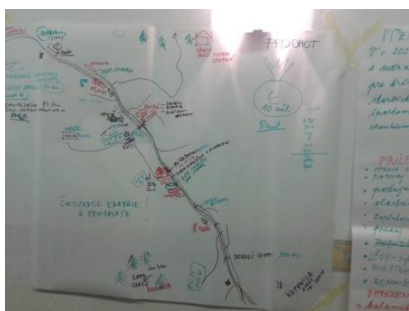
### Vízia (dlhodobá):

**V roku 2020 chceme aby bol Prochot čistá obec s udržiavanou krajinou, s príležitosťami pre trávenie voľného času pre mladých aj starších občanov, rozvinutou kultúrou, športom a spoločenským životom.**

**Chceme obec, ktorá má zachovaný vidiecky charakter a ľudia majú k sebe blízko.**

Vízia s dlhodobým časovým horizontom má charakter želania obyvateľov a aktérov obce. Počas uplynulého obdobia v rozvoji obce nedošlo k takým celospoločenským zmenám a lokálnym zmenám, že by to vyvolalo zvlášť závažný obrát v smerovaní rozvoja oproti rokom 2007-2013. Počas obdobia realizácie programu rozvoja do roku 2013 neprešla obec takou výraznou zmenou, ktorá by ovplyvnila základné smerovanie rozvoja obce aj v budúcom období do roku 2020.

### Programovanie a tvorba strategických cieľov.





## 1. STRATEGICKÝ CIEĽ A OPATRENIA (plánovacie obdobie 2014 – 2020)

### Strategický cieľ 2014 – 2020

**Zlepšením podmienok na bývanie, lepším využitím existujúcich ľudských, prírodných a fyzických zdrojov a zlepšením služieb obyvateľstvu dobudovať obec Prochot ako zdroj novej energie a miesto aktívneho vidieckeho života.**

#### Špecifické ciele a opatrenia

číslo	Špecifický cieľ	
	č.	Opatrenie
1	<b>Dobudovanie a modernizácia služieb obyvateľstvu a udržanie kvality životného prostredia</b>	
	1	Zlepšiť podmienky pre bývanie a služby obyvateľstvu
	2	Obnovovať dedinu, zlepšiť a udržiavať kvalitu krajiny a stav životného prostredia
2	<b>Zlepšenie hospodárenia a využitia miestnych zdrojov vo vidieckom prostredí</b>	
	1	Zlepšiť podmienky pre rozvoj podnikania a zvýšiť schopnosť obyvateľov uplatniť sa na trhu práce
	2	Rozvíjať podnikanie v službách, poľnohospodárskej, lesníckej a remeselnej výrobe
3	<b>Zvýšenie občianskej participácie budovaním komunity</b>	
	1	Aktivizovať obyvateľov pre budovanie miestnej komunity a zvýšiť miestne povedomie

<b>STRATEGICKÝ CIEĽ</b>	<b>Zlepšením podmienok na bývanie, lepším využitím existujúcich ľudských, prírodných a fyzických zdrojov a zlepšením služieb obyvateľstvu dobudovať obec Prochot ako zdroj novej energie a miesto aktívneho vidieckeho života.</b>
<b>PRIORITA</b>	<b>BÝVANIE A SLUŽBY OBYVATEĽSTVU</b>
<b>ŠPECIFICKÝ CIEĽ</b>	<b>1. Dobudovanie a modernizácia služieb obyvateľstvu a udržanie kvality životného prostredia</b>
<b>OPATRENIE</b>	<b>1.1. Zlepšiť podmienky pre bývanie a služby obyvateľstvu</b>
<b>AKTIVITY</b>	<ul style="list-style-type: none"> <li>• zlepšenie základných služieb a malej infraštruktúry a prístupu k miestnym službám</li> <li>• modernizácia infraštruktúry efektívnej verejnej správy a dovybavenie infraštruktúry pre poskytovanie služieb obyvateľstvu</li> <li>• zavádzanie elektronizácie do verejného života obce (samospráva, knižnica, archív atď.)</li> <li>• zavádzanie inovatívneho prístupu rozvoja vidieckej obce s využitím miestneho potenciálu územia a endogénnych zdrojov „zdola nahor“</li> <li>• budovanie efektívnej verejnej správy optimalizáciou procesov a organizácie, bojom proti korupcii a efektívnou správou daní</li> <li>• rozšírenie prístupnosti, využívania a kvality informačných a komunikačných technológií (IKT) - aktivity na zlepšenie signálu mobilných operátorov a prístupu k internetu</li> <li>• aktualizácia a modernizácia web stránky obce</li> <li>• dobudovanie centrálnej časti obce ako miesta pre umiestnenie malých služieb (cukráreň, letné terasy, služby malých remesiel, darčeky a pod.)</li> <li>• budovanie prístupovej a rekonštrukcie miestnej dopravnej infraštruktúry – (miestne komunikácie, chodníky pre peších, eliminácie zosuvov pôdy a premostenia, oporné múry, odvodnenie, spevnenie a pod)</li> <li>• vybudovanie dopravnej a technickej infraštruktúry k novým lokalitám IBV a HBV</li> <li>• aktualizácia územného plánu obce a príprava stavebných pozemkov</li> <li>• budovanie verejných investícií na zvyšovanie atraktivity územia (športové možnosti, prístupy k prírodným prameňom, gazdovské dvory a školy remesiel, rozhľadňa, amfiteáter, zábavno-náučné chodníky, atrakcie a pod.)</li> <li>• vybudovanie nových parkovacích miest a dobudovanie odstavných plôch a zariadení pre vozidlá (v obci, horný koniec obce „Habakuky“)</li> <li>• budovanie a rekonštrukcia rozvodov elektrického vedenia a technických zariadení (zvýšenie kapacity, káblovanie do zeme, rekonštrukcie zdrojov dopravné značenie atď.)</li> <li>• výstavba nových bytových domov pre mladé rodiny</li> </ul>

	<p>a nájomných bytov (51 RD a 2x6 byt.jednotiek)</p> <ul style="list-style-type: none"> <li>• podpora zvyšovania štandardu bývania v porovnaní z EÚ štandardami</li> <li>• dobudovanie zariadení pre odkázaných a sociálne slabších spoluobčanov vrátane zdravotníckych zariadení s bezbariérovými vstupmi (dom sociálnych služieb Jesienka-rozšírenie, klub pre dôchodcov, opatrovateľská služba, sociálne byty, vývarovne, denný stacionár, a iné )</li> <li>• zavádzanie alternatívnych foriem adaptability a starostlivosti o starších a sociálne slabších obyvateľov</li> <li>• aktivity na zlepšenie sociálnej a zdravotnej starostlivosti s prioritným využitím existujúcich objektov (dobrovoľná sociálna a zdravotnícka pomoc, starostlivosť o deti a matky s deťmi, opatrovateľstvo, charita, rozvoz stravy, pomoc starším a imobilným obyvateľom, aktivity pre mobilnú pomoc lekára poradenstvo a iné)</li> <li>• budovanie zariadení základnej vybavenosti a dobudovanie existujúcich zariadení vybavenosti pre obyvateľov (rozšírenie Domu smútku, obradná sieň, urnový hájnik, nové plochy cintorína, spevnenia, oporné múry a pod.)</li> <li>• zavádzanie bezbariérových prístupov do verejných objektov a objektov verejných služieb</li> <li>• budovanie mimoškolských zariadení pre deti školského a predškolského veku (zriadenie školského klubu detí pre záujmové činnosti a centrá voľného času)</li> <li>• budovanie zariadení pre verejnosť na podporu zachovania kvality verejného života (rozšírenie kultúrneho domu, iné kultúrne stánky, Park kultúry a oddychu, nová knižnica, klubové priestory napr. prestavba požiarnej zbrojnice na klubovňu a pod. )</li> <li>• budovanie a rekonštrukcie objektov pre združovanie záujmových skupín, klubovne, herne a pod.</li> <li>• budovanie a rekonštrukcie zariadení pre šport a oddych (areál telovýchovnej jednoty, šatne, lavičky, detské ihriská, ihriská, prístrešky, telocvične, tribúna, odvodnenia a pod.)</li> <li>• modernizácia vybavenia kultúrnych zariadení (škôlka, kult. dom, knižnica, klubové miestnosti, kultúrne centrum a pod.)</li> <li>• podpora uplatňovania oživenia miestnej kultúry zriadením špecifických služieb (tradičná kuchyňa, zriadenie tvorivých dielní apod.)</li> <li>• zlepšenie podmienok pre požiarnu bezpečnosť, (výstavba, rekonštrukcia a modernizácia požiarnej zbrojnice, vybavenie a pod.)</li> <li>• zvyšovanie bezpečnosti a ochrana majetku obyvateľov a znižovanie kriminality (kamerový systém a iné)</li> </ul>
<b>OPRÁVNENOSŤ</b>	<p>obec, subjekty podnikajúce v službách verejnosti, , charite, kultúre, vzdelávaní, športe a sociálnych službách, vlastníci pozemkov a objektov,</p>
	<p>V obci Prochot je v horizonte rokov 1991 – 2014 preukázateľný úbytok počtu obyvateľov. Podľa súčasných trendov možno očakávať stabilizáciu a mierny nárast obyvateľstva, postupnú priaznivú zmenu indexu vitality z dôvodu zvýšenia podielu mladšieho obyvateľstva a prisťahovalectvo dôchodcov z miest (vzhľadom na</p>

## ODÔVODNENIE

pokojnejšie a lacnejšie životné podmienky). V posledných rokoch zaznamenávajú obce v blízkosti Žiaru nad Hronom zvýšený záujem mladých ľudí o bývanie na vidieku. Do popredia sa dostáva zdravší a hlavne pokojnejší a bezpečnejší život na dedine. Stúpa záujem o IBV, resp. kúpa a rekonštrukcia existujúcich objektov. Do obce začínajú prichádzať obyvatelia mesta so záujmom o výstavbu resp. rekonštrukciu pôvodných domov za účelom bývania s cieľom využívať pokojné „dedinské“ prostredie pre život. V územnom pláne obce je celkovo navrhovaných 51 rodinných a 2 x 6 b.j. v bytových domoch a rezerva pre 18 rodinných domov. Sústreďenie nových pozemkov rodinných domov je navrhované na severnom a južnom okraji, vo väzbe na existujúcu zástavbu nových rodinných domov. K tomu je nevyhnutné dobudovanie základnej infraštruktúry, príprava pozemkov a vysporiadanie majetko-právnych vzťahov. Obec má stále množstvo neobývaných domov vhodných na obývanie. Vidiecke prírodné prostredie obce predstavuje vhodný rozvojový potenciál s možnosťou využitia prírodných zdrojov nielen v bývaní ale aj v oddychových a relaxačných aktivitách ako napr. šport, turistika, podujatia a iné. V rámci zámerov zvyšovania počtu obyvateľov je nutné dobudovanie niektorých základných služieb obyvateľstvu na dostatočnú úroveň. **Občianske vybavenie druhovosťou vyhovuje.** Plánovaný prírastok nových RD si vyžiada len minimálne rozšírenie siete obchodov a služieb a vytvorenie nových verejných priestranstiev. Sociálna starostlivosť o obyvateľov je zabezpečovaná opatrovateľskými službami podľa potreby a požiadaviek. Bude potrebné navýšenie kapacít niektorých zariadení občianskej vybavenosti ako napr. Kultúrny dom, Dom sociálnych služieb a nové priestory pre občianske aktivity tzv. klubový resp. spolkový dom. Väčšina dostupných služieb sa nachádza v obci Hliník nad Hronom meste Žiar nad Hronom. Stav technickej a dopravnej infraštruktúry v obci je neuspokojivý. Miestne komunikácie boli vybudované cca pred 25 –30 rokmi, čo poukazuje technologický postup výstavby. Poškodenie miestnych komunikácií je zapríčinené dlhodobým opotrebovaním a možno ho kvalifikovať ako havarijný stav. Zníži sa hlučnosť a prašnosť, nakoľko nekvalitný povrch zhoršuje životné prostredie okolia komunikácií. Pre ďalší rozvoj obce je nevyhnutné dobudovať a rekonštruovať technickú infraštruktúru a riešiť stav dopravnej infraštruktúry (kanalizácia a ČOV, miestne komunikácie a chodníky pre peších). Existujúci systém v zásobovaní elektrickou energiou je len čiastočne vyhovujúci. Dopravná dostupnosť obce k mestu je veľmi dobrá. V obci je výrazný nedostatok komunikácií a priestorov vymedzených len pre peších resp. cyklistov. Dopravné spojenie verejnou hromadnou dopravou zabezpečuje prímestská autobusová doprava. Možno konštatovať, že obecné budovy a objekty je potrebné rekonštruovať a u niektorých navrhnúť zmenu využitia pre potreby obyvateľov obce. Stavebnotechnický stav je čiastočne vyhovujúci avšak chýba riešenie zníženia energetickej náročnosti budov zateplením, výmenou okien. Nedobudované sú aj vnútorné priestory a chýba dostatočné vybavenie. Okrem rekonštrukcie a obnovy budov si investície vyžadujú aj verejné priestranstvá pri budovách aj mimo nich.



<b>MONITORING A HODNOTENIE OPATRENIA</b>	
<b>UKAZOVATEĽ</b> <b>MERATEĽNÝ INDIKÁTOR</b>	<ul style="list-style-type: none"> <li>- počet pripravených lokalít pre rozvoj obce</li> <li>- počet nových bytových jednotiek pre mladé rodiny</li> <li>- počet vybudovaných zariadení základnej vybavenosti</li> <li>- počet prisťahovaných mladých rodín</li> <li>- počet verejne dostupných internetových bodov v obci</li> <li>- počet elektronických programov v obci</li> <li>- obyvateľov</li> <li>- počet nových plôch a vybudovaných zariadení športu a rekreácie</li> <li>- počet vybudovaných sociálnych a kultúrnych zariadení</li> <li>- počet zariadení sociálnej starostlivosti (stravovanie, ubytovanie, charita,)</li> <li>- počet modernizovaných obecných budov a objektov</li> <li>- počet pripravených stavebných pozemkov pre bývanie</li> <li>- počet nových bytových domov</li> <li>- počet nových bytových jednotiek</li> <li>- počet vybudovaných zariadení vybavenosti pre obyvateľov</li> <li>- počet dobrovoľníkov v dobrovoľnej sociálnej a zdravotníckej pomoci,</li> <li>- počet modernizovaných zariadení občianskej vybavenosti</li> <li>- počet nových verejných služieb obyvateľstvu (vrátane zdravotníckej pomoci a pomoci sociálne slabším)</li> <li>- počet nových verejných bezbariérových vstupov</li> <li>- počet km nových alt. obnovených prístupových komunikácií</li> <li>- počet km vybudovaných, obnovených chodníkov pre peších</li> <li>- počet m<sup>2</sup> vybudovaných odstavňových plôch</li> <li>- počet rekonštruovaných premostení</li> <li>- počet m rekonštruovaných miestnych komunikácií</li> <li>- počet m podzemného elektrického vedenia</li> <li>- počet domácností pripojených na internet</li> <li>- počet bodov prístupných k verejnemu internetu</li> <li>- dĺžka obnovených , rekonštruovaných sietí technickej infraštruktúry</li> <li>- počet km rekonštruovaného rozhlasového vedenia</li> <li>- počet rekonštruovaného verejného osvetlenia</li> <li>- počet web stránok zameraných na informovanie obyvateľstva</li> </ul>
<b>OČAKÁVANÉ VÝSLEDKY</b>	Dobudované služby obyvateľstvu vrátane dopravnej a technickej infraštruktúry, zlepšené podmienky pre rozvoj bývania v obci, atraktívne bývanie,
<b>ODHADOVANÉ DOPADY</b>	<b>Stabilizácia a nárast počtu obyvateľov</b>
<b>ODHADOVANÉ ALOKÁCIE FINANČNÝCH ZDROJOV DO ROKU 2017 V EURO</b>	<b>1 365 000</b>

<b>STRATEGICKÝ CIEĽ</b>	<b>Zlepšením podmienok na bývanie, lepším využitím existujúcich ľudských, prírodných a fyzických zdrojov a zlepšením služieb obyvateľstvu dobudovať obec Prochot ako zdroj novej energie a miesto aktívneho vidieckeho života</b>
<b>PRIORITA</b>	<b>ŽIVOTNÉ PROSTREDIE</b>
<b>ŠPECIFICKÝ CIEĽ</b>	<b>1. Dobudovanie a modernizácia služieb obyvateľstvu a udržanie kvality životného prostredia</b>
<b>OPATRENIE</b>	<b>1.2. Obnovovať dedinu, zlepšiť a udržiavať kvalitu krajiny a stav životného prostredia</b>
<b>AKTIVITY</b>	<ul style="list-style-type: none"> <li>• realizácia obnovy obce v duchu Programu obnovy dediny</li> <li>• aktivity na záchranu architektonických hodnôt a obnovu ulice a verejných priestorov (projekt obnovy dediny, architektonické a urbanistické štúdie, design vidieckeho priestoru apod.)</li> <li>• zachovávanie tradičného obrazu dediny (význam podhorského turistického miesta, tradičný obraz typickej cestnej zástavby, pôvodná architektúra, krajina, pôvodná zeleň apod.)</li> <li>• obnova stavebného potenciálu obce a podpora multifunkčného využitia obecného nehnuteľného majetku (znižovanie energetickej náročnosti súkromných a verejných budov, strešné konštrukcie, fasády, technické zariadenia budov a iné)</li> <li>• obnova kultúrnych a prírodných pamiatok, obnova architektonických, technických pamiatok, pamätihodností obce a iných objektov s miestnou kultúrnou hodnotou (zvyšovanie a udržanie historickej hodnoty objektov- kaplnky, zvonice, sakrálne stavby, pamätníky atď.)</li> <li>• príprava architektonických riešení verejných priestranstiev, drobná architektúra oddychových zón</li> <li>• obnova, rekonštrukcia, úprava, údržba a budovanie verejných priestranstiev (oporný múr, terénne úpravy, detské ihriská, oddychové zóny s lavičkami, zeleň, cintoríny, oplotenia, spoločenské a kultúrne priestory, pietne miesta a pod.)</li> <li>• aktivity na odstránenie objektov znehodnocujúcich prostredie</li> <li>• obnova a rekonštrukcia zelených plôch a objektov v cestovnom ruchu (pramene, pomníky, kaplnky, ľudová architektúra, a iné.)</li> <li>• ochrana prírodných zdrojov a hodnôt a budovanie ekologickej stability vrátane spodných vôd.</li> <li>• obnova a údržba krajiny a ekologickej stability, (eliminácie erózie a zosuvy pôdy, úpravy a regulácie v krajine, vodné toky, rekultivácie, odstraňovanie neregistrovaných skládok TKO, ozdravenie sídelnej a krajinnej zelene, pozemkové úpravy, revitalizácie krajiny, obnova lúčnych, obnova a údržba lesných komunikácií, obnova lesa prirodzeným omladením lesných plôch a pod.)</li> </ul>

	<ul style="list-style-type: none"> <li>• obnova a následná starostlivosť o prírodné lokality, (ekosystémy, biotopy, korytá potokov, prameňov a minerálnych prameňov, odpočívadlá, chodníky, apod.)</li> <li>• obnova zelene a budovanie parkov</li> <li>• zlepšenie vzhľadu a regulácie vodných tokov</li> <li>• budovanie a zavádzanie technológií vykurovania a výroby elektrickej energie šetriacich životné prostredie (solárna energia, spaľovne drevných štiepkov, veterné elektrárne, stimuly, informácie, osveťa a pod.)</li> <li>• aktivity na podporu zavádzania „čistej“ a neškodnej (na životné prostredie) výroby (programy podpory a stimulácie, apod.)</li> <li>• budovanie environmentálnej infraštruktúry (nová verejná kanalizácia, verejná a domové ČOV, nový zdroj pitnej vody atď.)</li> <li>• rekonštrukcia a modernizácia existujúcej technickej environmentálnej infraštruktúry (rekonštrukcia vodovodu, zdrojov pitnej vody apod.)</li> <li>• eliminácia dopadov na životné prostredie v dôsledku znečisťovania ovzdušia vykurovaním a spaľovaním odpadu lokálnymi zdrojmi</li> <li>• eliminácia dopadov na životné prostredie v dôsledku znečisťovania povrchových zdrojov vody (rekonštrukcia vodojemu, znečistenie kalami)</li> <li>• aktivity zamerané na protipovodňové opatrenia, regulácie vodných tokov s efektom udržania vody v mieste (úpravy a regulácie potokov a vodných tokov, riešenie odvodnenia z miestnych spevnených komunikácií - rigoly, priekopy atď.)</li> <li>• aktivity v teréne zamerané na ochranu prírody a krajiny (budovanie vzťahu k prírode, čistenie, kontrola a pod.)</li> <li>• zlepšenie stavu a efektivity likvidácie tuhého komunálneho odpadu a separovaného zberu odpadu z domácností a verejných objektov (zberný dvor, malé kompostárne, recyklácia separovaného odpadu, spaľovne a iné)</li> <li>• aktivity zamerané na zamedzenie a likvidáciu „čiernych“ skládok (prevencia, kampaň, zberne, uskladňovanie a recyklácia triedeného odpadu a pod., atď.)</li> <li>• zavádzanie využívania alternatívnych zdrojov energie (BIOMASA, BIOPLYN, solárna energia, atď.)</li> <li>• zavádzanie alternatívnych foriem čistenia odpadových vôd (malé domové a skupinové ČOV a pod)</li> <li>• aktivity monitoringu a verejnej kontroly životného prostredia a bezpečnosti</li> <li>• aktivity zamerané na osvetu a výchovu obyvateľstva v oblasti starostlivosti o krajinu a životné prostredie (prednášky, semináre, letáky ...)</li> <li>• aktivity zamerané na zvýšenie environmentálneho povedomia detí a mládeže (likvidácia odpadu a triedený zber v domácnostiach, vypaľovanie tráv, likvidácia odpadov v záhradách, údržba uličných fasád, oplotení a pod.)</li> <li>• aktivity zamerané na budovanie vzťahu turistov a obyvateľstva k prírodným hodnotám a ochrane prírody (ekologická výchova, alternatívne zdroje energie, príroda, vzhľad a čistota obce, školy v prírode, letné školy a pod.)</li> </ul>
<b>OPRÁVNENOSŤ</b>	<p><i>Obec, inštitúcie a organizácie a miestne iniciatívy v životnom prostredí, vlastníci pozemkov, podnikatelia</i></p>

	<i>hospodáriaci s pôdou, užívatelia pôdy, poľovnícke a ochranárske združenie</i>
<b>ODÔVODNENIE</b>	<p>Aby bol rozvoj obce trvalo – udržateľný má veľký význam pre návštevníkov ako aj pre samotných občanov starostlivosť o vzhľad obce, zachovanie kvalitného životného prostredia a rešpektovanie únosných limitov zaťaženia územia obce vrátane krajinného prostredia okolo nej. Podstatou skvalitnenia životného prostredia je skvalitnenie vzhľadu obce, verejných priestranstiev a súkromných priestorov, aby sa stali príťažlivými pre obyvateľov a návštevníkov obce. Prostredie obce potrebuje zvýšenú starostlivosť v oblasti úprav verejných priestranstiev, budovania oddychových zón a starostlivosti o zeleň a znižovania energetickej náročnosti budov. Obec sa nachádza v hodnotnom prírodnom prostredí s nádherným vzhľadom krajiny. Je potrebné zvýšiť starostlivosť nielen o zložky životného prostredia ale aj zabezpečiť komplexnú starostlivosť o krajinu ako celok. Stav environmentálnej infraštruktúry je neuspokojivý z dôvodu absencie odvedenia odpadových vôd a čistenia odpadových vôd. Veľký význam má miestne povedomie o životnom prostredí obce. Odpadové hospodárstvo je riešené dostatočne, je zavedený separovaný zber TKO vrátane kompostovania. Prevažujúci spôsob vykurovania obcí je lokálne na tuhé palivo a v menšej miere na elektrické. Miestne komunikácie sú neúmerne zaťažované vývozom drevnej hmoty z katastra obce. Obec má vysoký potenciál vo využívaní ďalších obnoviteľných zdrojov energie ako napr. biomasa drevo, bioplyn, slnečné systémy a pod., ktoré sú riešením aj pre problémy s neobhospodarovanými TTP a drevným odpadom z lesných ekosystémov. Spôsob hospodárenia v krajine je problematický najmä z dvoch protichodných dôvodov – prílišná exploatácia a nevyužívanie. Oba spôsoby vedú k znižovaniu biodiverzity. Nevyužívanie horšie dostupných častí krajiny je predovšetkým problémom trvalých trávnatých porastov. Lesy mimo lesných pozemkov sa postupne formujú najmä na nevyužívaných trvalých trávnatých porastoch zarastaním drevinami. Udržaním trávnych porastov pre aktívne využívanie ako pasienkov je možné aj udržanie kvality krajiny.</p>
<b>MONITORING A HODNOTENIE OPATRENIA</b>	
<b>UKAZOVATEĽ MERATEĽNÝ INDIKÁTOR</b>	<ul style="list-style-type: none"> <li>- počet plánov, štúdií a projektov obnovy dediny</li> <li>- počet zrekonštruovaných obecných budov a budov s multifunkčným využitím</li> <li>- počet obnovených kultúrnych a prírodných pamiatok</li> <li>- počet obnovených architektonických a technických pamiatok</li> <li>- počet obnovených stavieb, diel a úprav pre zvýšenie príjmov z podnikania (obnova verejných priestranstiev, objektov, zelených plôch, drobnej architektúry a uplatnenie vhodných prvkov architektúry do obnovy stavieb a do novostavieb)</li> <li>- počet pripravených architektonických riešení verejných priestranstiev</li> <li>- počet m2 nových resp. obnovených plôch verejných priestranstiev</li> <li>- počet nových resp. obnovených stavieb, diel a úprav objektov</li> <li>- počet obnovených obecných objektov</li> </ul>

	<ul style="list-style-type: none"> <li>- počet obnovených kultúrnych zariadení</li> <li>- počet asanovaných objektov</li> <li>- počet obnovených obytných objektov</li> <li>- počet domácností zapojených do separovaného zberu</li> <li>- počet zariadení na výrobu energie</li> <li>- rozsah vybudovanej kanalizácie – dĺžky rozvodov</li> <li>- dĺžka obnovených vodných tokov</li> <li>- počet materiálov pre propagáciu a osvetu</li> <li>- rozsah zásahov ochrany v prírode</li> <li>- počet vybudovaných oddychových miest</li> <li>- počet aktivít zameraných na zvýšenie environmentálneho povedomia obyvateľstva</li> <li>- zlepšenie hodnôt kvality zložiek životného prostredia</li> <li>- počet zapojených domácností do separovaného zberu</li> <li>- rozsah ušetrených zdrojov na zber tuhého komunálneho odpadu</li> <li>- počet zberných nádob</li> <li>- počet zlikvidovaných skládok TKO</li> <li>- počet zriadených plôch pre odpadové hospodárstvo</li> <li>- počet realizovaných zariadení čistenia odpadových vôd ČOV (obecné, domové a skupinové)</li> <li>- počet zariadení na výrobu energie</li> <li>- počet realizovaných krajinnoekologických opatrení</li> <li>- počet jednotiek dĺžky protipovodňových úprav</li> <li>- počet jednotiek plochy rekultivácií</li> <li>- počet km vybudovanej kanalizácie</li> <li>- počet napojených domácností na ČOV</li> <li>- počet km zrekonštruovaného a novo - vybudovaného vodovodného potrubia</li> <li>- počet prednášok, seminárov a podujatí zameraných na životné prostredie a starostlivosť o krajinu</li> <li>- počet programov, súťaží a pozitívnych príkladov v obnove objektov</li> </ul>
<b>OČAKÁVANÉ VÝSLEDKY</b>	Zlepšené životné prostredie obce, využitý stavebný potenciál, znížené energetické zaťaženie budov, a obnovená krajina. Dobudovaná environmentálna infraštruktúra a environmentálne povedomie.
<b>ODHADOVANÉ DOPADY</b>	<b>Príťažlivá a upravená obec s kvalitným životným prostredím</b>
<b>ODHADOVANÉ ALOKÁCIE FINANČNÝCH ZDROJOV DO ROKU 2017 V EURO</b>	<b>1 874 000</b>



<b>STRATEGICKÝ CIEĽ</b>	<b>Zlepšením podmienok na bývanie, lepším využitím existujúcich ľudských, prírodných a fyzických zdrojov a zlepšením služieb obyvateľstvu dobudovať obec Prochot ako zdroj novej energie a miesto aktívneho vidieckeho života</b>
<b>PRIORITA</b>	<b>EKONOMICKÝ ROZVOJ</b>
<b>ŠPECIFICKÝ CIEĽ</b>	<b>2. Zlepšenie hospodárenia a využitia miestnych zdrojov vo vidieckom prostredí</b>
<b>OPATRENIE</b>	<b>2.1. Zlepšiť podmienky pre rozvoj podnikania a zvýšiť schopnosť obyvateľov uplatniť sa na trhu práce</b>
	<ul style="list-style-type: none"> <li>• územná príprava rozvojových lokalít pre rekreáciu, a územnoplánovacia príprava nad „Habakukmi“ (majetko-právne vysporiadanie, územnotechnické a územnoplánovacie podklady, územný plán, technická a dopravná infraštruktúra, a i.)</li> <li>• usporiadanie vlastníckych vzťahov k pozemkom, sceľovanie a arondácia pozemkového vlastníctva</li> <li>• podpora získavania informácií a skúseností manažmentu obce a jej partnerov (aktívna účasť na výstavách, študijných cestách, workshopoch a pod.)</li> <li>• vzdelávacie a informačné akcie, výmenné návštevy podnikov, poradenské služby, spolupráca – zameranie na zavádzanie inovácií, zlepšovanie výkonnosti podnikov, prenos vedomostí v oblasti vidieckeho hospodárenia a cestovného ruchu</li> <li>• tvorba marketingových stratégií a koncepcií a podpora marketingových aktivít pre investorov</li> <li>• aktivity marketingu a propagácie obce a vidieckeho cestovného ruchu, agroturistiky, rekreačnej turistiky horského a podhorského typu okolitých obcí (propagačné materiály, web stránky o obci a mikroregión, miestne príbehy a povesti, zaradenie do regionálnych a národných portálov a pod.)</li> <li>• budovanie jednotného vnútorného a vonkajšieho informačného systému vo väzbe na región</li> <li>• podpora rozvoja cestovného ruchu obce v rámci mikroregiónu a aktivity na podporu tvorby ponuky pre turistu (združenia, stretnutia, stratégie, koncepcia CR, tvorba produktov, ponuka služieb, spolupráca, propagácia, apod.)</li> <li>• vybudovanie a obnovenie existujúcich tratí a cyklotrás obecnej a mikroregionálnej siete pre zimnú a letnú prevádzku a chodníkov v prírode (turistické chodníky, bežecké trate, pre cyklistov a kolieskové korčule a bežecké lyžovanie)</li> <li>• zapojenie sa do budovania náučných, kultúrno-poznávacích a tématických regionálnych produktov a trás (geograficko-historický náučný chodník, banícka a povstalecká história aj v obciach mikroregiónu Hlinická Pohronie, geologické a prírodné hodnoty, drevorubačstvo, dosah Kremnice a Banskej Štiavnice atd.)</li> <li>• aktivity zamerané na údržbu a značenie všetkých obecných a nadobecných existujúcich a nových trás športu (bežkárske a zjazdové trate, turistické,</li> </ul>

	<p>cyklistické, ai.)</p> <ul style="list-style-type: none"> <li>• budovanie oddychových miest s prístreškami na trasách turistických, náučných chodníkov a cyklotrás (zastávky v obci, odpočívadlá, studničky a pod.)</li> <li>• dobudovať kvalitný informačný a orientačný systém v obci a krajine pre turistov (infokiosky, informačné tabule a pod.),</li> <li>• nadobecné aktivity spoločnej propagácie obce, mikroregiónu, a turistických lokalít (informačný systém regiónu, organizovanie súťaží, výstav, podujatí, prezentácií apod.)</li> <li>• aktivity na zlepšenie informovanosti pre návštevníka a prehliadky obce (letáky a informačné materiály, médiá a pod.)</li> <li>• komunikácia a spolupráca s podnikateľským prostredím a pomoc na začatie podnikania pre mladých podnikateľov a farmárov</li> <li>• podpora začínajúcich podnikateľov v malom a strednom podnikaní</li> <li>• aktivity zamerané na zvyšovanie kvalifikácie, zručností obyvateľstva obce a rekvalifikáciu pracovnej sily (vzdelávacie, rekvalifikačné a motivačné programy atď.),</li> <li>• vzdelávanie pre účely zvyšovania kvalifikácie v hospodárskych činnostiach a kvalifikácie pracovných síl pre lepšie uplatnenie sa na trhu práce (remeslá, jazyková zdatnosť, ako poskytovať dobré služby, programy ako podnikateľ, aktuálne programy podpory podnikania, informatika, internet, legislatíva, účtovníctvo, daňové povinnosti, a pod.)</li> <li>• uplatnenie aktívnej politiky trhu práce s cieľom podpory vlastných podnikateľov v obci (príprava a uplatnenie vlastnej kvalifikovanej pracovnej sily)</li> <li>• aktivity na podporu spolupráce podnikateľ a obec, podnikateľ - mikroregión (tvorba spoločnej politiky rozvoja, zvýhodnenie služieb, zamestnanosť obyvateľov a pod.)</li> <li>• aktivity pre zvýšenie zamestnanosti a sociálnu inklúziu znevýhodnených a sociálne slabších skupín obyvateľstva</li> </ul>
<b>OPRÁVNENOSŤ</b>	<i>obec, miestne iniciatívy v rozvoji a cestovnom ruchu, združenia podnikateľov</i>
<b>ODÔVODNENIE</b>	<p>Obec Prochot nepredstavuje z hľadiska rekreácie a cestovného ruchu také významné územie aby sa orientovala na hlavnú hospodársku činnosť –cestovný ruch. Predpokladom pre miestny ekonomický rozvoj je existencia zručného a vzdelaného ľudského potenciálu, ktorý sa v neprospech územia do veľkej miery zamestnáva mimo obce, čím vyvoláva ďalšie potrebné investície na prepravu a spôsobuje odliv zdrojov. V súčasnosti obec neponúka žiadny komplexný ano doplnkový balík služieb. Je potrebné dobudovať jednotný informačný systém, vytvoriť ponuku doplnkových služieb vrátane predaja miestnych produktov. Cykloturistika, pešia a náučná turistika, bežecké trate nie sú na dostačujúcej úrovni. Propagácia obce je minimálna, chýbajú obecné a mikroregionálne propagačné materiály. Nezanedbateľným faktom je aj skutočnosť, že územie obce leží v oblasti významne spojenej s kúpeľníctvom (Sklenské Teplice, Vyhne) banskou históriou (Kremnica, Banská</p>

	<p>Štiavnica) a bohatej na prírodné pamiatky (CHKO Ponitrie). Tieto skutočnosti predurčujú obec na využitie tohoto potenciálu pri zvýšení návštevnosti celého mikroregiónu. Obec má predpoklady pre vytvorenie podmienok pre oddych a regeneráciu turistu, ktorý hľadá typicky vidiecke miesto akým je Prochot.</p> <p>Miestne zdroje nie sú dostatočne využívané, zanikajú pôvodné remeslá. Kultúrno-historický potenciál obce je v uspokojivom stave. Obci chýba lepšia propagácia a zaujímavý „magnet“ pre zvýšenie záujmu nielen o návštevnosť turistami ale aj o trvalé bývanie v zaujímavom vidieckom prostredí s možnosťami hospodárskeho ale aj iného využitia. S cieľom zapojiť obyvateľstvo obce do rozvojového a pracovného procesu, je potrebné vytvoriť podmienky a realizovať vzdelávacie a informačné aktivity za účelom pre zvyšovanie zručností, vzdelanostnej úrovne, jazykovej zdatnosti, informovanosti o možnostiach získavania finančných prostriedkov a následne zabezpečiť podporu pri začatí podnikania, samozamestnania a pod. Všetky aktívne subjekty obce by mali viac navzájom spolupracovať a informovať sa. Jednou z príčin je aj nedostatočná informatizácia a modernizácia verejnej správy tak, aby bolo možné zabezpečiť intenzívnejšiu spoluprácu s miestnymi a regionálnymi zamestnávateľmi, štátnymi lesmi a inými aktívnymi subjektami pôsobiace v obci a zapájať ich do rozvoja. Obec takmer nevyužíva svoje tradície, históriu ako aj prírodný potenciál v prospech vlastnej ekonomickej prosperity. Spolupráca na regionálnej úrovni je v rámci budovania rozvoja vidieka v partnerstve Žiarska kotlina. Obec sa pripravuje na realizáciu ďalšieho rozvoja prostredníctvom programu LEADER a buduje spolu s okolitými obcami rozvojovú stratégiu, čím vytvára priestor pre miestnych rozvojových aktérov.</p> <p>Predpokladom pre miestny rozvoj je existencia zručného a vzdelaného ľudského potenciálu, ktorý sa v neprospech územia zamestnáva v meste, čím vyvoláva ďalšie potrebné investície na prepravu a spôsobuje odliv zdrojov.</p>
<b>MONITORING A HODNOTENIE OPATRENIA</b>	
<p><b>UKAZOVATEĽ</b> <b>MERATEĽNÝ INDIKÁTOR</b></p>	<ul style="list-style-type: none"> <li>- počet novovzniknutých SZČO a podnikov</li> <li>- počet nosičov informácií</li> <li>- počet nových produktov pre turistu v obci</li> <li>- počet sprievodcov v cestovnom ruchu</li> <li>- počet km siete poznávacích trás</li> <li>- počet zriadených náučných chodníkov</li> <li>- počet turistov prechádzajúcich náučnými chodníkmi a sieťou poznávacích trás</li> <li>- počet vybudovaných oddychových miest s prístreškami</li> <li>- počet informačných a orientačných objektov</li> <li>- počet vydaných propagačných materiálov</li> <li>- počet uplatnených marketingových nástrojov</li> <li>- www stránka /počet návštev na stránke/</li> <li>- počet návštevníkov obce</li> <li>- počet m vybudovaných resp. rekonštruovaných ciest a chodníkov</li> <li>- počet m vybudovaných resp. rekonštruovaných inžinierskych sietí</li> <li>- počet m vybudovaných resp. rekonštruovaných lyžiarskych vlekov, tratí</li> </ul>

	<ul style="list-style-type: none"> <li>- počet atraktivít, podujatí a akcií pre návštevníka</li> <li>- počet prenocovaní a príjmy z ubytovania</li> <li>- počet účastníkov vzdelávania a získavania skúseností v podnikaní (vzdelávanie, osвета, exkurzie a pod.)</li> <li>- počet projektov na podporu rozvoja CR</li> <li>- počet vzdelávacích, rekvalifikačných a motivačných programov</li> <li>- počet uskutočnených vzdelávacích a osvetových programov pre obyvateľstvo</li> <li>- počet vyškolených obyvateľov</li> <li>- počet web stránok, obecných novín zameraných na informovanie obyvateľstva</li> <li>- počet obyvateľov začlenených do pracovného života</li> <li>- počet nových a obnovených akcií, podujatí a programov</li> <li>- počet obnovených tradícií</li> <li>- počet obnovených tradícií</li> <li>- počet účastníkov programov</li> <li>- počet podujatí, študijných ciest, exkurzií</li> </ul>
<b>OČAKÁVANÉ VÝSLEDKY</b>	Pripravenosť obce na rozvoj podnikania, kvalifikovaná pracovná sila pre podnikanie a samozamestnanie v obci
<b>ODHADOVANÉ DOPADY</b>	<b>Zvýšená zamestnanosť a schopnosť obyvateľstva sa zamestnať a vytvárať pracovné príležitosti</b>
ODHADOVANÉ ALOKÁCIE <b>FINANČNÝCH ZDROJOV</b> DO ROKU 2017 V EURO	<b>336 000</b>

<b>STRATEGICKÝ CIEĽ</b>	<b>Zlepšením podmienok na bývanie, lepším využitím existujúcich ľudských, prírodných a fyzických zdrojov a zlepšením služieb obyvateľstvu dobudovať obec Prochot ako zdroj novej energie a miesto aktívneho vidieckeho života</b>
<b>PRIORITA</b>	<b>EKONOMICKÝ ROZVOJ</b>
<b>ŠPECIFICKÝ CIEĽ</b>	<b>2. Zlepšenie hospodárenia a využitia miestnych zdrojov vo vidieckom prostredí</b>
<b>OPATRENIE</b>	<b>2.2. Rozvíjať podnikanie v službách, poľnohospodárskej, lesníckej a remeselnej výrobe</b>
<b>AKTIVITY</b>	<ul style="list-style-type: none"> <li>• aktivity na modernizáciu, zlepšenie a rozvoj poľnohospodárskej výroby a lesného hospodárstva a spracovateľských kapacít v súlade so zachovaním krajinného obrazu obce</li> <li>• podpora diverzifikácie poľnohospodárskych a lesohospodárskych činností v turizme (agroturistika, malé výrobné, prezentácia výroby apod.)</li> <li>• podpora malých, mladých farmárov, podpora rozvoja malých, rodinných agrofariem s využitím aj v agroturistike</li> <li>• investície do nepoľnohospodárskych činností, podpora živnostníkov, remeselníkov a pod.</li> <li>• vybudovanie agroturistických zariadení vidieckeho typu (rodinné farmy a agrofarmy, konská farma, salaše, ubytovacie zariadenia s tradičným hospodárením a pod.)</li> <li>• budovanie kapacity na spracovanie produktov ekologického poľnohospodárstva</li> <li>• podpora vzniku biofariem, spracovanie a predaj produktov (mlieko, syr, tvaroh atd.)</li> <li>• zabezpečenie propagácie a marketingu biopotravín</li> <li>• podporovanie vzniku odbytových združení</li> <li>• aktivity zavádzania inovácií, nových metód a nástrojov práce v poľnohospodárskych, potravinárskych a lesníckych podnikoch pre zvýšenie ich efektívnosti</li> <li>• zdokonalenie a zracionalizovanie pestovania a ochrany lesa, ťažby dreva, manipulácie a dopravy dreva, zberu ostatnej lesnej produkcie a pestovanie reprodukčného materiálu v lesných škôlkach</li> <li>• obnova strojov a zariadení na ťažbu a spracovanie drevnej hmoty</li> <li>• budovanie zariadení pre výrobu obnoviteľných zdrojov energie</li> <li>• zvyšovanie hospodárskej hodnoty lesov</li> <li>• ekologická stabilizácia a ochrana krajiny realizáciou vodohospodárskych, protierózných, ekologických a rekultivačných opatrení</li> <li>• zvyšovanie počtu fariem, ktoré získajú moderné budovy, nové technológie a technické zariadenia s úspornou spotrebou energie (výroba biomasy )</li> <li>• finalizácia produkcie výroby s uplatnením predaja v miestnom až regionálnom rozsahu</li> <li>• zakladanie malých podnikov a vytváranie pracovných miest</li> <li>• budovanie produktu cestovného ruchu</li> </ul>



	<p>s nadregionálnym významom (tzv. „Habakuky“)</p> <ul style="list-style-type: none"> <li>• budovanie doplnkových komerčných produktov, zariadení, služieb a prevádzok blízky strediskám kúpeľnej turistiky (malé zoologické záhrady hospodárskych zvierat, hipoturistika, výroba kulinárskych špecialít ...)</li> <li>• dobudovanie obce ako miesta pre umiestnenie malých a príležitostných služieb (reštaurácia, kaviareň, cukráreň, letná terasa pri kult.dome a iné terasy, obecný podnik-služby malých remesiel, darčeky a pod.) ako doplnkového zdroja príjmov (pri požiarnej zbrojnici a i.)</li> <li>• zriaďovanie služieb obyvateľstvu a obchodu (ihriská, krajčírstva, opravovne, obchody, drobné služby, služby motoristom, a pod.)</li> <li>• modernizácia a dobudovanie existujúcich zariadení cestovného ruchu (ubytovňa Univerza Prochot)</li> <li>• budovanie ubytovacích zariadení s využitím existujúceho stavebného fondu v súlade s tradíciou a prostredím (penzióny, rozšírenie turistická ubytovňa, ubytovanie na súkromí )</li> <li>• budovanie centier voľného času, miest relaxácie a oddychu</li> <li>• podpora rozvoja malých a stredných podnikov v cestovnom ruchu (jazdecká škola, hypoterapia, lov rýb, experimentálna archeológia, apod.)</li> <li>• budovanie malého podnikania v oblasti služieb a obchodu</li> <li>• zriadenie prevádzok na spracovanie dreva a miestnych surovín</li> <li>• budovanie zariadení pre rozvoj tradičných aj moderných remesiel</li> <li>• zavádzanie moderných technológií do existujúcej výroby a pre prácu „z domu“</li> <li>• investície do spracovania a marketingu a obchodu s predajom miestnej výroby - miestnych produktov</li> <li>• zriadenie malých remeselných výrobných prevádzok (kováčstvo, kolárstvo, včelárstvo, výroba mlieka, mliečnych produktov, práca s ovčou vlnou, tkanie kobercov, drevovýroba, výroba šindľov, kamenárska výroba, spracovanie využiteľných odpadov a pod.),</li> <li>• zriaďovanie malých remeselných prevádzok pre ľudí so zníženou pracovnou schopnosťou (chránené dielne)</li> <li>• budovanie výrobných prevádzok a prevádzok služieb s využitím existujúceho stavebného a iného hmotného potenciálu</li> </ul>
<b>OPRÁVNENOSŤ</b>	<i>obec, podnikatelia, družstvo, urbár, SHR, živnostníci,</i>
	<p>V obci a okolí je to práve agrosektor, ktorý je nositeľom rozmanitej identity a rozvoja vidieckeho prostredia obce Prochot, prírodného a kultúrneho dedičstva a vysokej atraktivity pre jeho trvaloudržateľný rozvoj. Obec Prochot má dostatočný potenciál a tradície pre rozvoj podnikania v oblasti remeselnej výroby, spracovania dreva, poľnohospodárstva, včelárstva, lesníctva aj agroturistiky a tzv. „predaj z dvora“. Miestne zdroje nie sú dostatočne využívané. Existujúce podniky v obci majú potenciál pre ďalší rozvoj a modernizáciu výroby. Kvalita a zloženie pôdneho fondu, prírodné, klimatické a terénne podmienky umožňujú rozvoj intenzívnejšej poľnohospodárskej výroby. Výrobná aktivita by mohla byť založená na ťažbe a</p>

<p><b>ODÔVODNENIE</b></p>	<p>spracovaní miestnej surovínovej základne, ktorá využíva zdroje dreva. Aby bol rozvoj efektívny je dôležité podporovať využívanie a zhodnocovanie miestnych zdrojov, tradičné formy hospodárenia, remeselnú činnosť, rôzne doplnkové aktivity a služby v cestovnom ruchu a ďalšie, ktoré vedú k samozamestnávaniu občanov. Nevyhnutnou zmenou v hospodárení by mala byť finalizácia výroby z produkcie agrosektora.</p> <p>Tiché prírodné a klimatické podmienky predurčujú obec pre rozvoj agroturistiky hlavne v oblasti vidieckej turistiky a škôl v prírode. Okrem toho má obec nevyužitú poznávaciu a oddychovú turistiku. Cieľom je rozvoj identity a kultúry, ako aj atraktívnej lokality pre domácich a zahraničných turistov. V nadväznosti na bývalý hospodársky dvor sa v územnom pláne obce výhľadovo navrhuje agroturistické stredisko s dvoma lyžiarskymi vlekmí a zjazdovkami. Napriek súčasnej kapacite lôžok 34 v správe obce (Universa Prochot) sa počíta s nárastom na 80 lôžok v ďalších penziónoch v prípade rekonštrukcie existujúceho nevyužitého stavebného potenciálu HD. Súčasťou bude vodná nádrž na zasnežovanie a letné využitie (člnkovanie). Priemernú dennú návštevnosť územný plán tak predpokladá až 500 osôb v zimnom období. Keďže v obci chýba nový atraktívny produkt pre cestovný ruch existujúce zariadenie v súčasnosti dostatočne pokrýva dopyt po ubytovaní a stravovaní. Aby aj obec mala ekonomický prínos z podnikania je nevyhnutné zlepšenie a zvýšenie využitia existujúcich vnútorných kapacít akými sú prírodné, ľudské a hmotné zdroje a postaviť svoj vnútorný rozvoj na existujúcich danostiach nielen samotnej obce ale celého mikroregiónu. V obci absentujú menšie ubytovacie zariadenia. Ubytovanie na súkromí prakticky neexistuje z dôvodu nepripravenosti obyvateľstva. Nielen v obci ale hlavne v jej okolí chýba ponuka služieb pre ubytovaných hostí ako doplnková forma zážitkovej turistiky aj pre hostí, ktorí popri wellness a kúpeľných aktivitách vyhľadávajú zážitkovú vidiecku turistiku.</p>
<p><b>MONITORING A HODNOTENIE OPATRENIA</b></p>	
<p><b>UKAZOVATEĽ</b> MERATEĽNÝ INDIKÁTOR</p>	<ul style="list-style-type: none"> <li>- počet nových podnikajúcich subjektov</li> <li>- počet modernizovaných podnikov a služieb</li> <li>- počet novovzniknutých pracovných miest</li> <li>- počet zamestnaných obyvateľov s trvalým bydliskom v obci</li> <li>- počet malých podnikateľov</li> <li>- počet stavieb, diel a úprav pre zvýšenie príjmov z podnikania (obnova verejných priestranstiev, objektov, zelených plôch, drobnej architektúry a uplatnenie vhodných prvkov architektúry do obnovy stavieb a do novostavieb)</li> <li>- počet novovzniknutých služieb a prevádzok</li> <li>- počet nových rodinných fariem</li> <li>- počet nových spoločných hospodárskych dvorov</li> <li>- počet zapojených agro-podnikov do finalizácie produkcie</li> <li>- počet produktov miestnej výroby na trh</li> <li>- počet dobudovaných ubytovacích kapacít / počet lôžok</li> <li>- počet dobudovaných stravovacích kapacít / počet stoličiek</li> <li>- počet ubytovacích kapacít na súkromí / počet lôžok</li> <li>- počet návštevníkov</li> </ul>

	<ul style="list-style-type: none"> <li>- počet m vybudovaných resp. rekonštruovaných lyžiarskych vlekov, tratí</li> <li>- počet zriadených nových prevádzok pre účely doplnkových služieb</li> <li>- počet novovzniknutých a obnovených remesiel</li> <li>- počet nových služieb turistom</li> <li>- počet ubytovaných hostí sezónne aj celoročne</li> </ul>
<b>OČAKÁVANÉ VÝSLEDKY</b>	Dostatočný rozsah a rôznorodosť kvalitných služieb a pracovných príležitostí v hospodárskych činnostiach obce, zamestnanosť v obci a zvýšená návštevnosť
<b>ODHADOVANÉ DOPADY</b>	Vyššie príjmy do rozpočtu obce a vyššie príjmy obyvateľstva z hlavných aj doplnkových ekonomických činností
<b>ODHADOVANÉ ALOKÁCIE FINANČNÝCH ZDROJOV DO ROKU 2017 v EURO</b>	<b>1 050 000</b>

<b>STRATEGICKÝ CIEĽ</b>	<b>Zlepšením podmienok na bývanie, lepším využitím existujúcich ľudských, prírodných a fyzických zdrojov a zlepšením služieb obyvateľstvu dobudovať obec Prochot ako zdroj novej energie a miesto aktívneho vidieckeho života</b>
<b>PRIORITA</b>	<b>ROZVOJ ĽUDÍ</b>
<b>ŠPECIFICKÝ CIEĽ</b>	<b>3. Zvýšenie občianskej participácie budovaním komunity</b>
<b>OPATRENIE</b>	<b>3.1. Aktivizovať obyvateľov pre budovanie miestnej komunity a zvýšiť miestne povedomie</b>
<b>AKTIVITY</b>	<ul style="list-style-type: none"> <li>• aktivity na zvýšenie kvality kultúrneho a spoločenského života s dôrazom na zachovanie kultúrneho a historického dedičstva obce</li> <li>• aktivity na posilnenie miestneho manažmentu územia obce (spolurozhodovanie, spolupráca, spoluzodpovednosť a pod.)</li> <li>• podpora existujúcich a vznik nových verejnoprospešných iniciatív, združení a spolkov na podporu verejného života a rozvoja (občianske iniciatívy, kultúrne a športové kluby, zväzy, spolky apod.)</li> <li>• podpora aktivít rozvoja činnosti spolkov, klubov, záujmových a občianskych združení zameraných na podporu kultúrneho a spoločenského života a zachovania tradícií a kultúry vrátane pozitívneho rozvoja jednotlivých oblastí života v obci (priestory, vybavenie pre činnosť, organizovanie podujatí apod.),</li> <li>• zavádzanie procesov participatívneho plánovania</li> </ul>

	<p>a rozhodovania o živote a rozvoji v obci</p> <ul style="list-style-type: none"> <li>• aktivity pre účely zapojenia občanov do vecí verejných, verejnej diskusie, komunikácie a informovanosti</li> <li>• aktivity na podporu koordinácie rozvoja a spoločné programy riadenia rozvoja (rozvojové dokumenty, územné plány, koncepcie, stratégie, projekty a iné),</li> <li>• aktivity na podporu združovania zdrojov a zakladanie koordináčnych združení zapájania sa aktívnych subjektov do činnosti obce a mikroregiónu (partnerstvá, spoločné produkty a projekty, zimná údržba, sociálna pomoc, apod.),</li> <li>• aktivity zamerané na zvýšenie miestneho povedomia a lokalpatriotizmu obyvateľstva, zvyšovanie miestneho povedomia a osvetu v oblasti identity a obnovy duchovných tradícií</li> <li>• zriadenie múzea obce, pamätnej izby, expozícií (tradície obce, folklór, obnova tradičných remesiel, apod.)</li> <li>• zlepšenie informovanosti o dianí v obci</li> <li>• aktivity na podporu zlepšenia komunikácie a medziludských vzťahov v obci aj medzi obcami a miestnymi rozvojovými aktérmi (občania, inštitúcie, podniky, organizácie atď.) - stretnutia, facilitácia, web diskusie on-line, dotazníky, prieskumy apod.),</li> <li>• aktivity na rozvoj športu, kultúry a záujmových činností</li> <li>• aktivity na podporu miestnych talentov (kultúra, remeslá, šport)</li> <li>• obnova a podpora miestnych a regionálnych tradícií vo všetkých oblastiach života obce, obnova a zavádzanie nových zvykov a tradícií (kultúrno – spoločenské podujatia, koncerty, divadlo, súbory, umelecké remeslá, jarmoky a iné)</li> <li>• aktivity na zapájanie detí a mládeže do komunitného života a budovanie vzťahu k prostrediu (genius loci)</li> <li>• rekonštrukcie a vybudovanie kultúrnych zariadení, priestorov a plôch určených na stretávanie, kultúru a šport (komunitné centrum, klubové miestnosti, kultúrne centrum, divadlo, amfiteáter a pod.)</li> <li>• podpora uplatňovania oživenia miestnej kultúry zriadením špecifických služieb (galéria s kaviarňou, čajovne, tradičná kuchyňa, tvorivé dielne apod.)</li> <li>• podpora aktivít zameraných na začlenenie obyvateľov do občianskeho a pracovného života</li> <li>• aktivity pre stabilizáciu mladých a aktivity zamerané na motiváciu pre nárast obyvateľstva a dosiahnutie výstavby a obnovy objektov bývania – programy obnovy, súťaže, pozitívne príklady</li> <li>• vzdelávacie programy pre obyvateľstvo pre zvyšovanie schopností občianskeho života</li> <li>• aktivity na podporu zlepšenia informovanosti obyvateľstva o možnostiach samozamestnania, zamestnania a o dianí v obci a mikroregióne (web, obecné noviny, rozhlas obecné tabule, informačné kampane, vybavenie na tlač periodík apod...),</li> <li>• organizovanie osvetových a vzdelávacích aktivít pre dospelých</li> <li>• organizovanie obecných a mikroregionálnych podujatí (súťaže, futbalové turnaje, folklórne slávnosti, športové podujatia, koncerty, apod.)</li> <li>• podpora programov proti kriminalite</li> <li>• aktivity na podporu tvorby nových projektov rozvoja</li> </ul>
--	---

	<p>obce</p> <ul style="list-style-type: none"> <li>• zlepšenie prístupu a informovanosti verejnosti (obecne noviny, letáky, podujatia, miestne médiá a tlač, informačné kanály, ankety, podnety, články verejnosti, infokancelárie, technológie, internet a pod.)</li> <li>• podpora získavania skúseností v oblasti marketingu obce (účasť na podujatiach, spolupráca, exkurzie, a i.),</li> <li>• organizovanie študijných ciest obyvateľov obce a osveta (spolupráca, inšpiratívne exkurzie, výstavy, výmena skúseností, získavanie informácií a pod.)</li> <li>• podpora medzikomunitnej a medzinárodnej spolupráce (spoločné projekty, výmenné pobyty a pod.)</li> <li>• budovanie a organizovanie doplnkových podujatí blízkyh strediskám zdravotnej, kúpeľnej, mestskej a vidieckej turistiky (koncerty, bály, trhy miestnych produktov, prezentácia zručností, zo života lesníkov, baníkov, uhliarov, animácie historických procesov, a pod.)</li> </ul>
<b>OPRÁVNENOSŤ</b>	<i>obec, školské zariadenia, mládežnícke a iné miestne iniciatívy</i>
<b>ODÔVODNENIE</b>	<p>Tak ako v ostatných obciach mikroregiónu je v obci nízky záujem o riešenie vecí verejných. Rozvoj obce nie je možný bez participácie občanov a miestnych aktérov rozvoja, ktorí tu žijú, ale zároveň, ktorí život v obci zabezpečujú či už organizáciou rôznych podujatí alebo využitím možnosti vyjadriť svoj názor na verejných stretnutiach občanov. Budovanie vzťahu obyvateľstva k obci je dlhodobým procesom a vytvorenie možností občanom vyjadriť sa k rozvojovým zámerom je prejavom otvorenosti a inteligencie menežmentu obce. Vzťah občana k rozvoju obce a dopad jeho konania na rozvoj sa prejavuje každodenne a práve preto je dôležitá práca s deťmi a mládežou, vytváranie možností pre stretnutia občanov a vzdelávanie obyvateľstva. V týchto aktivitách menežment obce nahrádzajú miestne iniciatívy a zariadenia pracujúce s deťmi a mládežou.</p> <p>Pre zabezpečenie vidieckej identity a vzťahu k prostrediu je potrebné budovanie regionálnej výchovy v ZŠ (mimo obec) a MŠ v obci a okolí. Pre obyvateľov obce nie sú v súčasnosti vytvorené takmer žiadne možnosti zamestnať sa. Obyvatelia za prácou väčšinou dochádzajú a to do okresného mesta Žiar nad Hronom. V obci je uspokojivá avšak nepostačujúca občianska organizovanosť ako aj aktivity neformálnych občianskych iniciatív a mládeže. Obec postráda vlastné komunitné priestory pre aktivity spolkov, združení a klubov.</p> <p>Kultúra v súčasnej recesii spoločnosti prežíva vo veľmi skromných podmienkach z dôvodov nutnosti prvoradého riešenia základných sociálnych potrieb obyvateľov a minimalizácii výdavkov na kultúru. Markantne sa táto situácia prejavuje v podmienkach vidieka, kde sa programové voľby obmedzujú len na miestne ľudové a ochotnícke predstavenia a často iba na príležitostné spoločenské podujatia (svadby, hostiny, kary, a pod.). Významný posun nastal v posledných rokoch v organizovaní zaujímavých podujatí kultúrneho, spoločenského aj športového významu. V obci rastie kultúrny a spoločenský život, čomu je potrebné prispôbiť aj smerovanie ďalšieho rozvoja</p>



<b>MONITORING A HODNOTENIE OPATRENIA</b>	
<b>UKAZOVATEĽ MERATEĽNÝ INDIKÁTOR</b>	<ul style="list-style-type: none"> <li>- počet verejných stretnutí</li> <li>- počet zapojených občanov do prieskumu verejnej mienky</li> <li>- počet programov práce s verejnosťou</li> <li>- počet zapojených aktívnych subjektov do činnosti na veciach verejných</li> <li>- počet obnovených tradícií a zručností</li> <li>- počet novovzniknutých a obnovených remesiel</li> <li>- počet zriadených múzeí, expozícií</li> <li>- počet uskutočnených vzdelávacích a osvetových programov pre obyvateľstvo</li> <li>- počet uskutočnených exkurzií, študijných ciest</li> <li>- počet organizovaných podujatí</li> <li>- počet obnovených tradícií</li> <li>- počet nových kultúrno spoločenských podujatí</li> <li>- počet návštevníkov podujatí obce a pod.</li> <li>- počet zapojených obyvateľov do verejného života a do rozhodovania o veciach verejných</li> <li>- počet osôb zapojených do sociálneho programu</li> <li>- počet vyškolených obyvateľov</li> <li>- počet obyvateľov zapojených do spolkového života</li> <li>- počet obnovených tradícií</li> <li>- počet výtlačkov obecných novín, periodík</li> <li>- počet zriadených obecných tabúl</li> <li>- počet facilitácií, prednášok</li> <li>- počet podporených spolkov, klubov, záujmových a občianskych združení</li> <li>- počet účastníkov na podujatiach</li> <li>- počet rozvojových dokumentov, územných plánov, koncepcií, stratégií, projektov</li> <li>- počet založených partnerstiev verejnosúkromného sektora</li> <li>- počet partnerských projektov</li> </ul>
<b>OČAKÁVANÉ VÝSLEDKY</b>	Zlepšenie medziľudských vzťahov, organizovanosť občianskych iniciatív, vyššie miestne povedomie, bohatý kultúrny a spoločenský život
<b>ODHADOVANÉ DOPADY</b>	Vybudovaný aktívny komunitný život v obci
<b>ODHADOVANÉ ALOKÁCIE FINANČNÝCH ZDROJOV DO ROKU 2017 v EURO</b>	<b>139 000</b>

## 2. Inštitucionálne a organizačné zabezpečenie realizácie programu

Aktérmi programu sú:

- riadiace orgány
- koneční realizátori
- užívatelia jednotlivých opatrení

### 2.1. Riadiaci orgán Programu rozvoja – PHSR

Pre zabezpečenie realizácie programu je ustanoveným riadiacim orgánom programu volená resp. Obcou zriadená tzv. „**Rada rozvoja obce**“.

Orgán navrhuje, riadi a zlepšuje procesy rozvoja s cieľom podporovať politiku a stratégiu definovanú v schválenom programovom dokumente tak, aby ním zabezpečované činnosti boli s ostatnými orgánmi koordinované a prispievali k efektívnosti a účinnosti podpory rozvoja aktivít na území obce.

Obec podľa zákona č. 539/2008:

- spracúva, schvaľuje, riadi a pravidelne vyhodnocuje plnenie programu obce
- poskytuje súčinnosť pri príprave a realizácii programu VÚC v území regiónu
- poskytuje súčinnosť pri príprave regionálnych operačných programov
- spolupracuje pri zabezpečovaní rozvojových spoločných zámerov viacerých obcí
- zriaďuje s inými obcami združenie obcí k ekonom.-sociál. rozvoju obce a VÚC
- spracováva stanovisko k programom regionálneho rozvoja **adresa a kontakty riadiaceho orgánu pre program**

#### Obecný úrad Prochot

Prochot 39

966 04 Horná Ždaňa

Tel. č. 045-6726838

Email: [obecnyuradprochot@stonline.sk](mailto:obecnyuradprochot@stonline.sk)

**zodpovedná osoba:** starosta obce Prochot : **Darina Gajdošová**

(tel. kontakt : 045 / 6726838, mobil: 0915 823 762, email: [obecnyuradprochot@stonline.sk](mailto:obecnyuradprochot@stonline.sk))

(schválil zastupiteľstvo obce uznesením)

**Aktérmi programu sú:**

riadiaci a monitorovací orgán

koneční realizátori (obec, občania, podnikatelia, združenia, spolky, kluby atď.)

užívatelia jednotlivých opatrení

### 2.2. Hlavné zásady administratívy Programu rozvoja – PHSR

**Opatrenia na organizačné zabezpečenie efektívnej realizácie, monitorovania a hodnotenia** Programu rozvoja je potrebné záväzne zabezpečiť v zmysle uznesenia „**Rady rozvoja obce**“ a uznesenia zastupiteľstva obce takto:

1. stanoviť spracovanie hodnotiacej správy Programu za príslušný rok každoročne v termíne do 15.2. nasledujúceho roka (napr. správu za rok 2014 v termíne do 15.2.2015)
2. zostaviť spôsob hodnotenia podľa ukazovateľov programu (zodpovednosť a metodika)
3. stanoviť zjednodušený spôsob zverejnenia príslušnej správy (letáky, médiá, tlač)
4. zabezpečiť spôsob monitoringu a koordinácie spoločných rozvojových projektov (zodpovednosť a harmonogram)
5. zabezpečiť spôsob financovania riadiacej, monitorovacej a administratívnej činnosti Programu
6. zabezpečiť súlad rozvojových zámerov z územia s Programom rozvoja
7. zabezpečiť informovanosť verejnosti o programe a jeho plnení

8. zabezpečiť prístup k informáciám pre prípravu rozvojových projektov a fundraisingkaždoročne zostaviť koncentráciu finančných zdrojov obce na prípravu kofinancovania rozvojových projektov (rezerva v rozpočte obce)
  9. zabezpečiť profesionálne účtovníctvo pre projekty zo štrukturálnych fondov EÚ (vyškolenie a financovanie)
  10. zabezpečiť mobilizáciu zdrojov z územia a vyškolenie vlastných resp. externých odborníkov pre projektovú činnosť.
-

### 3. Finančné zabezpečenie - Prochot

Odhad objemu potrebných finančných zdrojov a možnosti ich zabezpečenia pre roky 2014-2017 –tabuľka cieľov a opatrení z Akčného plánu - príloha č. 2

číslo	Špecifický cieľ (Priorita)		%	2014 -2015	EUR	%	2016 - 2017	EUR	SPOLU
	č.	Opatrenie							Eur
1	Dobudovanie a modernizácia služieb obyvateľstvu a udržanie kvality životného prostredia								
	1.1	Zlepšiť podmienky pre bývanie a služby obyvateľstvu	68		925 000	32		440 000	1 365 000
	1.2	Obnovovať dedinu, zlepšiť a udržiavať kvalitu krajiny a stav životného prostredia	10		179 000	90		1 695 000	1 874 000
		Opatrenie celkom	34 23,17		1 104 000	66 44,81		2 135 000	3 239 000
2	Zlepšenie hospodárenia a využitia miestnych zdrojov vo vidieckom prostredí								
	2.1	Zlepšiť podmienky pre rozvoj podnikania a zvýšiť schopnosť obyvateľov uplatniť sa na trhu práce	48		162 000	52		174 000	336 000
	2.2	Rozvíjať podnikanie v službách, poľnohospodárskej, lesníckej a remeselnej výrobe	27		280 000	73		770 000	1 050 000
		Opatrenie celkom	32 9,28		442 000	68 19,82		944 000	1 386 000
3	Zvýšenie občianskej participácie budovaním komunity								
	3.1	Aktivizovať obyvateľov pre budovanie miestnej komunity a zvýšiť miestne povedomie	50		69 000	50		70 000	139 000
		Opatrenie celkom	50 1,45		69 000	50 1,47		70 000	139 000
		SPOLU (Opatrenia na rok)			1 615 000			3 149 000	4 764 000
		SPOLU (Priority) 100%	34			66			

## 4. Monitoring

### 4.1. Systém monitorovania a hodnotenia plnenia programu - Príloha č. 3 s ustanovením merateľných ukazovateľov

V záujme efektívneho a koordinovaného postupu činnosti pri realizácii Programu, jeho strategických cieľov a opatrení bude v termíne do 3 mesiacov od schválenia Programu v zastupiteľstve obce zriadený Monitorovací výbor, ktorého úlohou bude v pravidelných intervaloch hodnotiť zabezpečovanie programu v zmysle **tabuľky na doplnenie ukazovateľov vid'. príloha č. 3.**

### 4.2. Monitorovací orgán Programu rozvoja –PHSR

Monitorovacím orgánom bude zvolený orgán združenia v zmysle organizačného zabezpečenia.  
**adresa a kontakty monitorovacieho orgánu pre program**

#### Obecný úrad Prochot

Prochot 39

966 04 Horná Ždaňa

Tel. č. 045-6726838

Email: [obecnyuradprochot@stonline.sk](mailto:obecnyuradprochot@stonline.sk)

**zodpovedná osoba:** ..... (tel. kontakt : .....)

## 5. Časový harmonogram realizácie programu

### 5.1. Krátkodobé plánovanie do roku 2017

Plánovanie na 2-4 roky sa uskutočňuje za účelom plánovania a kumulácie vnútorných zdrojov (ľudských, materiálnych a finančných) a za účelom koordinácie a súladu s prijatými prioritami obce.

Ide o podrobný prieskum záujmov miestnych a regionálnych rozvojových aktérov a ich koordináciu v záujme skutočných potrieb a možností. Rovnako takéto plánovanie vytvára výborné predpoklady pre partnerskú spoluprácu a spoločné rozvojové projekty s vyššou uskutočniteľnosťou a trvalou udržateľnosťou. Kvalitným plánovaním je možno predchádzať nesprávnym rozhodnutiam ako aj možným stretom záujmov rôznych záujmových skupín v rozvoji obce.

Akčný plán obvykle zabezpečuje:

- Úlohy
- Personálna náročnosť
- Časová náročnosť
- Finančná náročnosť
- Zodpovednosť za realizáciu.

Akčné plánovanie sa v nasledujúcej etape vo väzbe na priority rozvoja obce bude zaoberať programovaním jednotlivých rozvojových oblastí v zmysle špecifických cieľov a opatrení na obdobie 2 – 4 roky.



VZOR PRACOVNÉHO LISTU IDENTIFIKÁCIE PROJEKTU  
Krátkodobé plánovanie aktivít rozvoja v časovom horizonte 2-4 roky.

<b>Aktivita</b> (presné pomenovanie):	
<b>Zodpovedná osoba / organizácia</b>	
<b>Čas realizácie, doba trvania</b> (od-do)	
<b>Rozpis realizačných etáp</b> (akcií) v rámci aktivity	
<b>Rozpočet</b> (celkový náklad, rozpis podľa etáp)	
<b>Možné finančné zdroje</b> (vlastné, národné a zahraničné zdroje)	

**Poznámka:** Akčný plán je krátkodobý plán a je nutné ho min. 1x dvojročne vyhodnotiť a aktualizovať. Jeho význam je v plánovaní krátkodobých investícií ako záväzný podklad pre plánovanie doplnkových finančných zdrojov (vlastných, obecných, úverových a pod.)

**5.2. Plán investičných a neinvestičných zámerov obce na roky 2014-2017**  
príloha č. 2

## INFORMOVANOSŤ A PUBLICITA

### **Informovanosť a publicita Programu hospodárskeho a sociálneho rozvoja obce Prochot 2014 - 2020 (skr. PHSR 2014-2020 )**

Program rozvoja obce bude po schválení jeho znenia zverejnený na web stránke obce [www.prochot.eu](http://www.prochot.eu), tlačenou formou letáka pre verejnosť a v miestnej tlači. Súčasťou zverejnenia informácie o Programe je nevyhnutné zabezpečiť formu diskusie s verejnosťou (tlač, televízia, rozhlas a pod.) za účelom zrozumiteľnosti o možnostiach širokého uplatnenia Programu, ktorý sa stáva programom každého obyvateľa a užívateľa územia aj vo vzťahu k žiadostiam o podporu z EÚ fondov.

Rovnako bude zverejňovaná každoročná Správa o monitoringu a hodnotení Programu.

„**Rada rozvoja obce**“ zabezpečí pravidelnú komunikáciu s miestnymi aktérmi rozvoja o všetkých aspektoch uplatňovania programu.

„**Rada rozvoja obce**“ zabezpečí slávnostné uvedenie Programu rozvoja „do života“ za účasti regionálnych partnerov, orgánov štátnej správy, regionálnej samosprávy a susedných obcí za účelom poskytnutia informácie o možných dopadoch resp. spolupráci v budúcom rozvoji.

#### **Účastníkmi programovania sú:**

- manažment obce
- akčná plánovacia skupina obce
- formálne štruktúry – mimovládne a neziskové organizácie a komunitné nadácie
- neformálne – miestne záujmové skupiny (spolky, kluby apod.)
- rôzne skupiny založené ako lokálne partnerstvá so spoločným záujmom
- podnikateľské siete, zväzy, únie, združenia výrobcov, spracovateľov
- regionálne profesné zväzy
- rôzne partnerstvá verejného a súkromného sektoru
- jednotlivci a výrazné osobnosti
- experti - odborníci
- podporné orgány (národné, regionálne aj medzinárodné organizácie)

## Prílohy k dokumentu

**Príloha č. 1 :** Plán investičných a neinvestičných zámerov obce na roky 2014-2017

**Príloha č. 2 :** Monitorovacia tabuľka

**Príloha č. 3 :** Ako pracovať Programom hospodárskeho a sociálneho rozvoja

## Použité materiály pre spracovanie programového dokumentu

- Kavčáková I.a kol.: Programovanie trvaloudržateľného rozvoja obcí, miest a vidieckych mikroregiónov – metodika ako spracovať strategický dokument Programu hospodárskeho a sociálneho rozvoja obce, 2002
- ÚPN obce Prochot 2008
- Kronika obce
- ÚPN VÚC Banskobystrického kraja a jeho Zmeny a doplnky
- PHSR Banskobystrického kraja 2007-2013
- Súpis pamiatok na Slovensku- KPÚ SR, MK SR
- Vlastivedný slovník obcí na Slovensku, 2. časť
- Geoportál VÚPOP Bratislava
- Geoportál a registre Štátnej ochrana prírody SR
- Geoportál Národného lesníckeho centra, Zvolen
- Atlas krajiny SR – digitálny on - line
- Mapový server Štátneho geologického ústavu Dionýza Štúra (ŠGÚDŠ)
- Štatistický úrad SR k 31.12.2013
- Štátne registre a evidencie k 31.12.2013
- Brožúrky o obciach, poskytnuté obecnými úradmi
- Propagačné materiály o obci a web stránky obce a ubytovacích zariadení
- Fotodokumentácia – zdroj web stránky a obec 2014