


Program hospodárskeho a sociálneho rozvoja obce Repište na roky 2014 – 2020

Banskobystrický kraj, okres Žiar nad Hronom



Dátum schválenia PHSR:	23.06.2015
Dátum platnosti:	23.06.2015 - 31.12.2020
Publikovaný verejne:	www.repiste.sk
Verzia časti dokumentu:	1.0

OBSAH

1.ÚVOD.....	3
1.1. Východiská pre spracovanie dokumentu PHSR.....	3
2. ANALYTICKÁ ČASŤ.....	7
2.2 Analýza vnútorného prostredia.....	7
• Charakteristika územia.....	7
• Demografia.....	10
• Trh práce.....	14
• Technická a dopravná infraštruktúra	20
• Sociálna infraštruktúra a sociálna vybavenosť.....	21
• Cestovný ruch.....	23
• Životné prostredie.....	28
2.3 Analýza vonkajšieho prostredia - STEEP analýza.....	31
2.3 Zhodnotenie súčasného stavu územia - SWOT analýza.....	33
3. STRATEGICKÁ ČASŤ.....	55
• Hierarchia strategických cieľov	58
4. PROGRAMOVÁ ČASŤ.....	66
• Tabuľka opatrení, projektov a aktivít podľa oblastí.....	70
5. REALIZAČNÁ ČASŤ.....	91
• Plán hodnotenia a monitorovania PHSR.....	92
6. FINANČNÁ ČASŤ.....	93
• Indikatívny finančný plán PHSR.....	93
7. ZÁVER.....	99

1.ÚVOD

1.1. Východiská pre spracovanie dokumentu PHSR

Program hospodárskeho a sociálneho rozvoja obce Repište (ďalej len „PHSR“) je strednodobý rozvojový dokument na roky 2014-2020, ktorý bol spracovaný na základe zákona č. 539/2008 Z. z. o podpore regionálneho rozvoja. Pri spracovaní boli rešpektované zásady regionálnej politiky vlády Slovenskej republiky a princípy regionálnej politiky Európskej únie zakotvené najmä v nariadení Rady (ES) č. 1266/1999 (nariadenie o štrukturálnych fondoch).

Zákon č. 539/2008 o podpore regionálneho rozvoja §8 cit.

(1) Program hospodárskeho rozvoja a sociálneho rozvoja obce je strednodobý rozvojový dokument, ktorý je vypracovaný v súlade s cieľmi a prioritami ustanovenými v národnej stratégii a zohľadňuje ciele a priority ustanovené v programe hospodárskeho rozvoja a sociálneho rozvoja vyššieho územného celku, na území ktorého sa obec nachádza a je vypracovaný podľa záväznej časti územnoplánovacej dokumentácie obce.

(2) Vypracovanie programu hospodárskeho rozvoja a sociálneho rozvoja obce zabezpečuje obec pri uplatnení partnerstva.

(3) Program hospodárskeho rozvoja a sociálneho rozvoja obce pozostáva z analyticko-strategickej časti a programovej časti.

(4) Analyticko-strategická časť obsahuje najmä:

- a) súhrnnú geografickú, kultúrno-historickú a sociálno-ekonomickú charakteristiku obce a charakteristiku stavu vybavenosti a obsluhy územia obce,
- b) hodnotenie a analýzu hospodárskej situácie, sociálnej situácie, environmentálnej situácie a situácie v oblasti kultúry a vybavenosti a obsluhy územia obce,
- c) analýzu väzieb strategických dokumentov v oblasti regionálneho rozvoja s územím obce,
- d) určenie rozvojového potenciálu a limitov rozvoja územia obce, definovanie podmienok udržateľného rozvoja obce,
- e) stratégiu rozvoja obce, pri zohľadnení jej vnútorných špecifík, ktorá určí hlavné smery, priority a ciele rozvoja obce,
- f) analýzu finančných potrieb a možností financovania programu hospodárskeho rozvoja a sociálneho rozvoja obce.

(5) Programová časť obsahuje najmä:

- a) zoznam opatrení a aktivít pre zabezpečenie realizácie programu hospodárskeho rozvoja a sociálneho rozvoja obce,

- b) inštitucionálne zabezpečenie a organizačné zabezpečenie realizácie programu hospodárskeho rozvoja a sociálneho rozvoja obce,
 - c) finančné zabezpečenie jednotlivých opatrení a aktivít, inštitucionálnej a organizačnej stránky realizácie programu hospodárskeho rozvoja a sociálneho rozvoja obce,
 - d) systém monitorovania a hodnotenia plnenia programu hospodárskeho rozvoja a sociálneho rozvoja obce s ustanovením merateľných ukazovateľov,
 - e) časový harmonogram realizácie programu hospodárskeho rozvoja a sociálneho rozvoja obce.
- (6) Aktualizácia programu hospodárskeho rozvoja a sociálneho rozvoja obce sa vypracúva podľa potreby.
- (7) Program hospodárskeho rozvoja a sociálneho rozvoja obce a jeho aktualizáciu schvaľuje obecné zastupiteľstvo.
- (8) Schválenie programu hospodárskeho rozvoja a sociálneho rozvoja obce a príslušnej územnoplánovacej dokumentácie, ak jej spracovanie vyžaduje osobitný predpis je podmienkou na predloženie žiadosti obce o poskytnutie finančného príspevku zo štátneho rozpočtu a doplnkových zdrojov podľa § 4 ods. 2.

Základné východiskové dokumenty na miestnej úrovni

- Program hospodárskeho rozvoja a sociálneho rozvoja obce Repište
- Zvýšenie kapacity regionálneho rozvojového partnerstva a vypracovanie stratégie a priorít rozvoja regiónu Banská Štiavnica a jej okolia

Základné východiskové dokumenty na úrovni kraja

- Program hospodárskeho a sociálneho rozvoja Banskobystrického samosprávneho kraja 2007 – 2013
- Banskobystrický samosprávny kraj ÚPN VÚC Banskobystrický kraj – zmeny a doplnky 2014

Základné východiskové dokumenty na národnej úrovni

- Partnerská dohoda SR na roky 2014-2020,
- Operačné programy – Kvalita životného prostredia, Efektívna verejná správa, Ľudské zdroje, Výskum a inovácie, Integrovaný regionálny operačný program, Program rozvoja vidieka
- Národná stratégia regionálneho rozvoja Slovenskej republiky (aktualizácia 2014),
- Rezortné stratégie - východiskové dokumenty na národnej úrovni

- Stratégia Európa 2020
- Spoločenský strategický rámec EK

Ciele a zámer vypracovania PHSR

Cieľom PHSR je zmapovanie sociálno-ekonomickej priestorovej štruktúry obce Repište a na základe výsledkov týchto analýz vytvoriť program hospodárskeho a sociálneho rozvoja daného územia, ktorý bude základným strednodobým programovým dokumentom na podporu regionálneho rozvoja na úrovni obce. Je to program cielených opatrení na stimuláciu ekonomického a sociálneho rozvoja obce – bude výkonným dokumentom zohrávajúcim kľúčovú úlohu pri plánovaní a využívaní štrukturálnych fondov EÚ pre sociálno-hospodársky rozvoj obce Repište. Na vypracovaní tohto dokumentu participovali všetky zainteresované strany obce: miestna samospráva, miestni podnikatelia, aktéri služieb a kultúrneho života. Cieľom bolo zaangažovať čím viac občanov obce do tvorby návrhov, vízií - do rozhodovacieho procesu a následne vytvoriť cestu k riešeniu problémov.

Cieľom dokumentu je navrhnuť systematickú a funkčne trvalo udržateľnú rozvojovú stratégiu, zameranú na realizáciu hospodárskeho a sociálneho rozvoja obce pri rešpektovaní globálnych cieľov regionálneho vývoja, resp. štátnej regionálnej politiky.

PHSR rieši ciele obce Repište do roku 2020. Koniec platnosti PHSR je zhodné s koncom programového obdobia Národnej stratégie rozvoja SR vo väzbe na programové obdobie Európskej únie.

Program hospodárskeho a sociálneho rozvoja obce Repište je v súlade s cieľmi a prioritami ustanovenými v Národnej stratégii regionálneho rozvoja a s metodikou na vypracovanie príslušného PRO pre obce. Program hospodárskeho a sociálneho rozvoja obce Repište sa stane podkladovým materiálom, ktorý umožní orientáciu v smerovaní ekonomických a spoločenských aktivít v obci a jej mikropriestore.

Tabuľka č. 1 – Zámer spracovania PHSR obce Repište

Zámer spracovania PHSR	
Názov dokumentu	Program hospodárskeho a sociálneho rozvoja obce Repište na roky 2014 - 2020
Forma spracovania	Program hospodárskeho a sociálneho rozvoja obce Repište na roky 2014-2020 je spracovaný v súlade s Metodikou na vypracovanie programu hospodárskeho a sociálneho rozvoja obce/obcí/VÚC, ktorá bola vydaná Ministerstvom dopravy, výstavby a regionálneho rozvoja SR dňa 18.8.2014 a to v nadväznosti na novelu Zákona o podpore regionálneho rozvoja schválenej vládou SR 18. júna 2014a aktualizácie metodiky na vypracovanie programu hospodárskeho a sociálneho rozvoja vo februári 2015.

	PHSR rešpektuje povinné prílohy, plánovacie a podporné dokumenty k metodike a postup tvorby navrhovaný metodikou. Spracovanie PHSR rešpektuje princípy partnerstva, zapája do jeho tvorby zamestnancov obecného úradu, obyvateľstvo obce a externých odborníkov.
Riadenie procesu spracovania	<p>Za riadenie procesu spracovania je zodpovedný riadiaci tím zložený zo zástupcov obecného úradu a externých pracovníkov.</p> <p>Riadiaci tím za obec: Vladimír Šalkovský – koordinátor a zástupcovia obecného úradu.</p> <p>Riadiaci tím zabezpečuje koordináciu spracovania a spracovanie jednotlivých častí PHSR:</p> <ul style="list-style-type: none"> • úvod • analytická časť • strategická časť • programová časť • realizačná časť • finančná časť • záver <p>Spracovanie PHSR prebiehalo aj za účasti širokej verejnosti, ktorá mohla do prípravy PHSR vstupovať prostredníctvom prieskumu vo forme dotazníka. Do prieskumu sa zapojilo 77 obyvateľov obce.</p>
Obdobie spracovania	1.12.2014 – 31.5.2015

Vlastné spracovanie

Tabuľka č. 2– Harmonogram spracovania PHSR obce Repište

Termín	12/ 2014	1/2015	2/ 2015	3/2015	4/2015	5/2015
Úvod						
Analytická časť						
Strategická časť						
Programová časť						
Realizačná časť						
Finančná časť						
Záver						

Vlastné spracovanie

2. ANALYTICKÁ ČASŤ

Analytická časť PHSR obce Repište obsahuje analýzu vnútorného prostredia na základe overeného súboru kvantitatívnych a kvalitatívnych dát podľa jednotlivých oblastí, identifikáciu hlavných vonkajších faktorov rozvoja územia, analýzu vplyvu vonkajšieho prostredia na vývoj situácie v území, analýzu silných a slabých stránok (SWOT a STEEP analýzu), príležitostí a ohrození pre rast a rozvoj územia, posúdenie hlavných faktorov a disparít rozvoja územia. Analytická časť ďalej obsahuje ex-post hodnotenie predchádzajúceho PHSR, vrátane vyhodnotenia realizácie investičných a neinvestičných aktivít.

Komplexná analýza súčasného stavu územia je zostavená na základe informácií získaných z relevantných zdrojov, t.j. štatistických databáz - Štatistický úrad SR, RegDat, Infostat, výsledkov prieskumov, analýz dokumentov a zo štatistík obce Repište.

Analytická časť obsahuje okrem tabuľkovej časti aj textovú časť s vysvetlením výsledkov analýz.

2.2 Analýza vnútorného prostredia

CHARAKTERISTIKA ÚZEMIA

Tabuľka č.3 – Základná charakteristika obce Repište

Kód obce	517216
Názov okresu	Žiar nad Hronom
Názov kraja	Banskobystrický
Štatút obce	obec
PSČ	966 03
Telefónne smerové číslo	045
Prvá písomná zmienka o obci	1388
Nadmorská výška obce v m	521
Celková výmera územia obce [m ²]	10 383 433
Hustota obyvateľstva na km ²	29

Zdroj: Štatistický úrad

História obce - Prvá písomná zmienka o obci Repište sa datuje do roku 1388. Názvy tejto obce sa postupne menili: z roku 1388 sú písomne doložené názvy Repistia a Repiscia, z roku 1773 Repisstye, z roku 1786 Repišče, z roku 1920 Repište; po maďarsky sa obec nazývala Repistye - v súpise majetku na vyrúbenie daní v roku 1564 nájdeme tejto názov. V maďarskom historickom spise sa uvádza názov „villa Kespistye“, neďaleko vrchu Pustý hrad, ktorý patrí hradu Šášov. Meno obce Repište je prvý krát spomenuté medzi obcami hradu Šášova v listine z roku 1424, keď uhorský kráľ Žigmund dal hrad svojej manželke Barbore a aj neskôr keď uhorský kráľ Matej daroval hrad svojej manželke Beatrice. Po smrti

kráľa Mateja v roku 1490 sa stal hrad s obcami majetkom rodiny Dóczyovskej až do jej vymretia v roku 1647. Meno Repište pravdepodobne pochádza zo slova repa, ktorú pôvodní obyvatelia obce pestovali.

Hovorí sa, že minulosti obec založili uhliari – drevorubači Čížovci uprostred lesov, ktorí spracovávali drevo a pritom pálili uhlie, čo dodávali aj do Sklenej huty v Tepliciach. Títo uhliari sa usadili na pozemkoch, nazvaných Za diel, Peňažná, Uhlístia, ktorých názvy sa zachovali dodnes. Potomkovia Čížovcov začali postupne klčovať lesy a tak získali pôdu, ktorú obrábali a chovali dobytok. Títo usadlíci si tu postavili jednoduché drevené domy, ktoré boli roztrúsené po úbočiach vrchov. Keď vznikla v Tepliciach skláraň, presťahovali sa z týchto úbočí bližšie k hradskej – na miesto kde sa teraz nachádza centrálna časť obce.

V roku 1388 obec patrila panstvu Šášov, od 17. storočia správe Banskej komory. Do roku 1960 obec patrila pod Tekovskú župu, okres Nová Baňa, kraj Banská Bystrica. Po roku 1960 patrila pod okres Žiar nad Hronom, kraj Stredoslovenský.

V roku 1534 obec mala 8 port, v roku 1601 z 35 domov bolo 11 opustených, v roku 1720 mala mlyn, krčmu a 14 daňovníkov, z toho 7 remeselníkov, v roku 1828 mala 44 domov a 281 obyvateľov, ktorí sa zaoberali poľnohospodárstvom. Za I. ČSR obyvatelia pracovali v poľnohospodárstve a baníctve. Neskôr pôdu obrábali súkromne hospodáriaci roľníci. Časť obyvateľov pracovala v priemysle v Banskej Štiavnici, Žiari nad Hronom, Vyhníach a Hliníku nad Hronom

Obrázok č. 1 - Obec Repište a územné okolie



Zdroj: Turistické mapy

Širšie územné väzby - Obec Repište sa nachádza 18 km od okresného mesta Žiar nad Hronom a 51 km od krajského mesta Banská Bystrica. Cez údolie rieky Hron prechádza rýchlostná cesta R1, s ktorou súbežne vedie cesta I. triedy I/65 spájajúca okresné mestá Nitra a Martin cez Banskú Bystricu. Cez okres prechádza aj železničná trať Nové Zámky – Zvolen, prepájajúca ŽSR s európskou

železničnou sieťou. Najbližšie letisko je v meste Sliač. Okresné mestá Žiar nad Hronom, Banská Štiavnica a Zvolen plnia pre mikroregión funkciu sídiel s vyššou občianskou vybavenosťou a čiastočne aj funkciu centier dopravy a zamestnanosti. Obec Repište leží v severozápadnej časti Štiavnických vrchoch vo vrcholovej úvaline potoka Teplá, 2 km južne od kúpeľov Sklené Teplice. Obec je súčasťou regiónu Sitno, ktorú tvorí 23 obcí, ktorý má vypracovanú vlastnú stratégiu rozvoja. Obec sa zaraďuje podľa počtu obyvateľov k obciam do 500 obyvateľov, t.j. k malým obciam a obciam s najmenšou rozlohou do 1200 ha.

Obec patrí aj do mikroregiónu Hlinické Pohronie, ktorý vznikol v roku 1999 z účelom rozvoja obcí, regiónu a cestovného ruchu. Ide o združenie obcí, ktoré spája geograficky ohraničené územie a majú spoločné prírodné, demografické, historické a kultúrne charakteristiky za účelom riešenia spoločných problémov a hľadania spoločných ciest rozvoja príslušného územia. Sídlo združenia je v Hliníku nad Hronom. Mikroregiónu Hlinické Pohronie dnes pozostáva z 15 obcí. Patrí sem 14 obcí v okresoch Žiar nad Hronom (Bzenica, Dolná Trnávka, Dolná Ždaňa, Hliník nad Hronom, Horná Ždaňa, Ladomerská Vieska, Lehôtka pod Brehmi, Lovča, Močiar, Prestavky, Prochot, Vyhne, Sklené Teplice, Repište) a Banská Štiavnica (Podhorie).

Obec Repište sa nachádza aj ochrannej zóne Geoparku Banská Štiavnica, ktorá je totožná s hranicou územia Chránenej krajinej oblasti Štiavnické vrchy. Cieľom Geoparku je trvalo udržateľný rozvoj územia celého regiónu Banská Štiavnica. Tento projekt je šancou pre široké územie zahŕňajúce desiatky miest a obcí, z ktorých každé má svoju históriu a unikátne hodnoty. Pre návštevníka tohto regiónu teda aj obce Repište určite nie je zanedbateľné spoznávať tieto hodnoty a rozširovať si spektrum svojich vedomostí.

DEMOGRAFIA

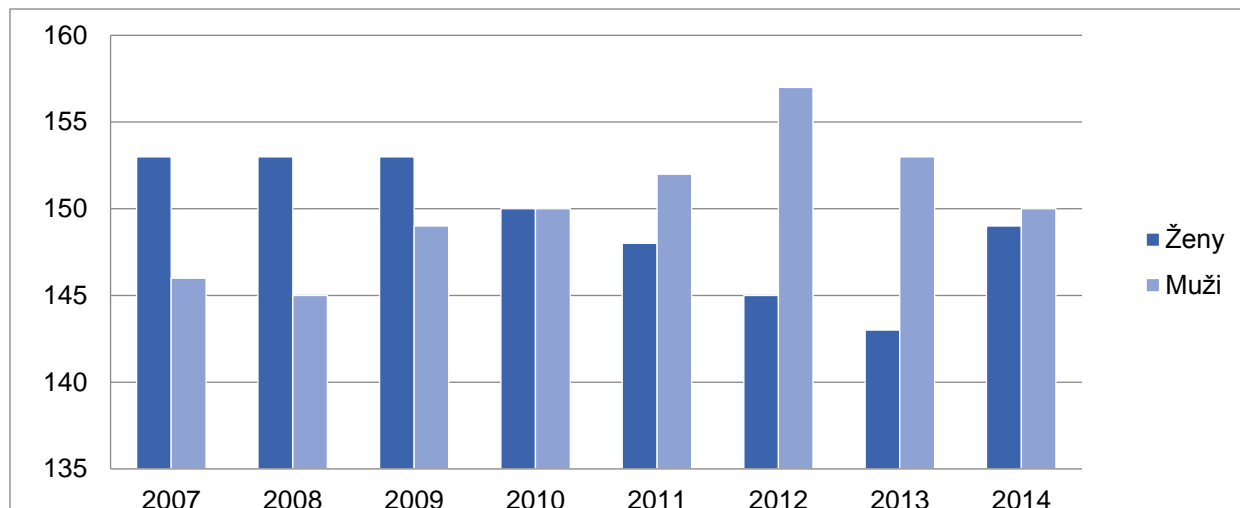
Vo všeobecnosti môžeme konštatovať, že počet obyvateľov v obci za posledných štyridsať rokov postupne klesal, ale v posledných rokoch nadobudol ustálenú tendenciu. V časti demografia boli použité demografické údaje za roky 2007 – 2013, ktoré boli zverejnené Štatistickým úradom Slovenskej republiky a štatistické demografické údaje vedené obcou v roku 2014, nakoľko ich v čase spracovania Programu hospodárskeho a sociálneho programu štatistický úrad ešte nezverejnil. Podľa záznamov obcemala obec Repište k 31.12.2014 evidovaných 299 obyvateľov, z toho bolo 150 mužov a 149 žien, Podľa počtu obyvateľov zaraďujeme obec Repište medzi malé vidiecke obce.

Tabuľka č. 4 Vývoj počtu obyvateľov obce Repište podľa pohlavia za obdobie rokov 2007-2014

Rok	2007	2008	2009	2010	2011	2012	2013	2014
Ženy	153	153	153	150	148	145	143	149
Muži	146	145	149	150	152	157	153	150
Spolu	299	298	302	300	300	302	296	299

Zdroj: Štatistický úrad SR + demografické údaje obce

Graf č. 1 - Vývoj počtu obyvateľov obce Repište podľa pohlavia za obdobie 2007-2014



Vlastné spracovanie

Pre demografické ukazovatele rokoch 2007 – 2014 v obci je charakteristický prirodzený úbytok obyvateľstva zníženou reprodukciou obyvateľstva. Z hľadiska vekovej štruktúry klesá počet narodených detí, čo má za následok starnutie obyvateľstva v obci.

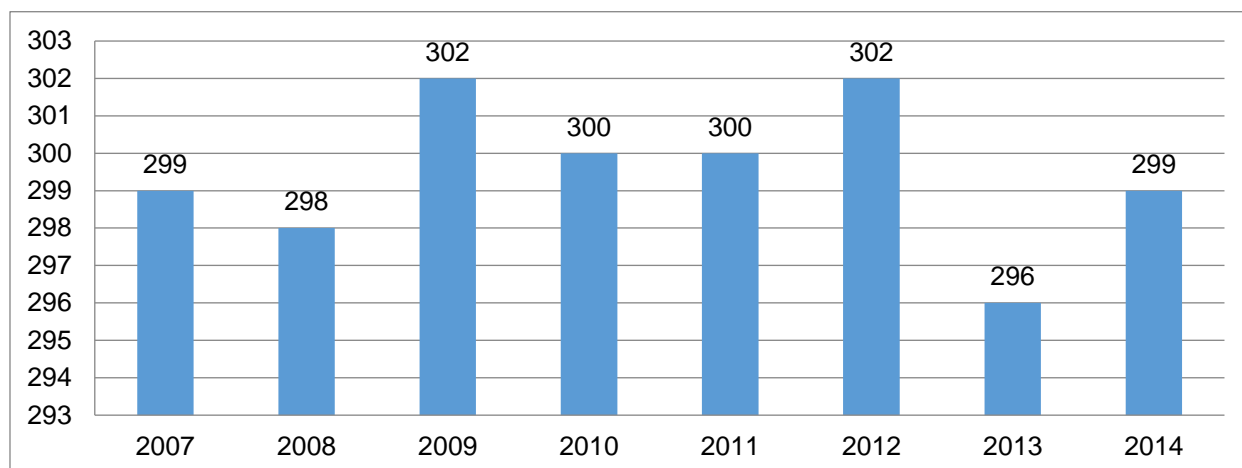
Tabuľka č. 5 - Demografické ukazovatele obce Repište v rokoch 2007 - 2014

Rok	2007	2008	2009	2010	2011	2012	2013	2014
Narodení	0	0	1	2	3	6	1	2
Zomrelí	7	6	3	6	5	5	2	4
Prirodzený prírastok/úbytok	-7	-6	-2	-4	-2	1	-1	-2
Pristaňovanie na trvalý pobyt	6	7	7	4	3	5	1	6
Vystaňovanie na trvalý pobyt	4	2	1	2	2	4	6	2
Prírastok/úbytok sťahovaním	2	5	6	2	1	1	-5	4
Celkový úbytok/ prírastok obyvateľstva	-5	-1	4	-2	-1	2	-6	-2

Zdroj: Štatistický úrad SR + demografické údaje obce

Vývoj počtu obyvateľov - Vývoj počtu obyvateľov v rokoch 2007 – 2014 má podľa štatistických údajov má vo všeobecnosti ustálenú len mierne kolísavú tendenciu. V roku 2009 zaznamenala obec mierny nárast v počte obyvateľov, ktorý v nasledujúcich dvoch rokoch mierne klesol, v roku 2012 počet obyvateľov mierne stúpol. V roku 2013 obec zaznamenala opäť výraznejší pokles obyvateľov, ktorý však v roku 2014 opäť mierne stúpol.

Graf č. 2 Vývoj počtu obyvateľov obce Repište za obdobie rokov 2007-2014



Zdroj: Štatistický úrad + demografické údaje obce

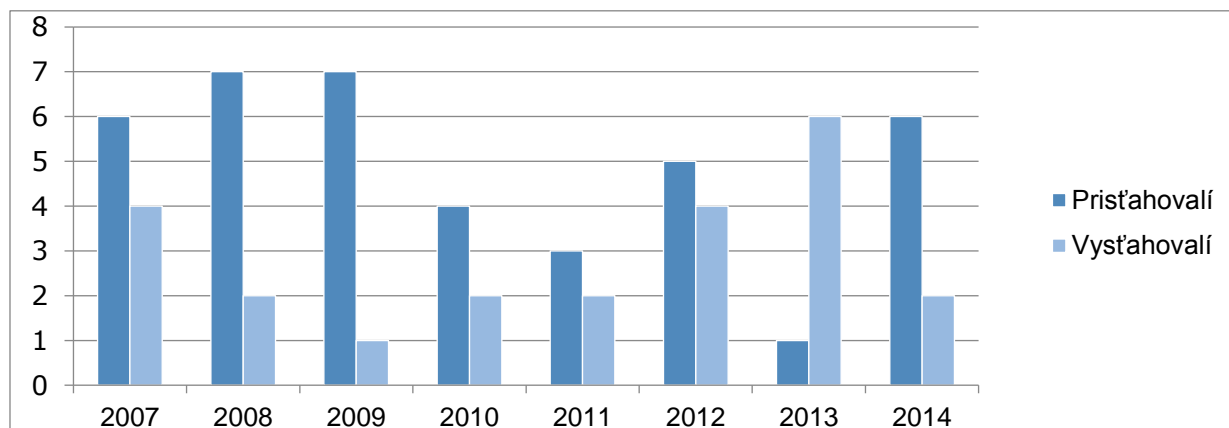
S počtom obyvateľov obce úzko súvisia aj údaje o pohybe obyvateľstva o obci. Do roku 2012 pretrvával väčšinou pozitívny trend. Výnimkou bol rok 2013 keď počet vystaňovaných výrazne prevýšil počet prisťahovaných obyvateľov, čo sa však v roku 2014 opäť zmenilo. V nasledujúcich rokoch je preto pravdepodobné očakávať zvyšovanie počtu obyvateľov prisťahovaním do tejto obce.

Tabuľka č. 6 Pohyb obyvateľov na území obce Repište

Rok	2007	2008	2009	2010	2011	2012	2013	2014
Pristaňovaní	6	7	7	4	3	5	1	6
Vystaňovaní	4	2	1	2	2	4	6	2
Úbytok/ prírastok vystaňovaním	2	5	6	2	1	1	-5	4

Zdroj: Štatistický úrad + demografické údaje obce

Graf č. 3 - Pohyb obyvateľov na území obce Repište



Zdroj - Vlastné spracovanie

Veková štruktúra obyvateľstva - Veková štruktúra obyvateľstva je jedna z najdôležitejších demografických charakteristík, pretože je výsledkom vo vývoji pôrodnosti, úmrtnosti a migrácie obyvateľstva a určuje vývoj obyvateľstva obce do budúcnosti. Rozdelenie obyvateľov obce Repište podľa veku je uvedené v tabuľke č.7.

Tabuľka č. 7 – Rozdelenie obyvateľov podľa veku v roku sčítania obyvateľov v 2011 – 1 časť

Trvalo bývajúce obyvateľstvo	0 – 4r.	5 – 9r.	10 – 14r.	15 – 19r.	20 – 24r.	25 – 29r.	30 – 34 r.	35 – 39 r.	40 – 44 r.	45 – 49 r.	50 – 54r.
Muži	4	4	10	19	11	12	8	8	14	16	14
Ženy	2	5	6	12	13	9	10	11	13	11	7
Spolu	6	9	16	31	24	21	18	19	27	27	21

Zdroj: Štatistický úrad

Tabuľka č.7 – Rozdelenie obyvateľov podľa veku v roku sčítania obyvateľov v 2011 – 2 časť

Trvalo bývajúce obyvateľstvo	55– 59r.	60 – 64r.	65 – 69r.	70 – 74r.	75 – 79r.	80 – 84r.	85 – 89r.	90 – 94.r	95 – 99.r	Nad 90r.
Muži	5	12	5	5	4	3	0	1	0	0
Ženy	8	9	8	7	5	3	3	4	1	0
Spolu	13	21	13	12	9	6	3	5	1	0

Zdroj: Štatistický úrad

Na základe spracovaných štatistických údajov je dominantným problémom nielen obce Repište, ale celého regiónu a aj celého Slovenska populačné starnutie obyvateľstva, ktoré svojimi dopadmi ovplyvňuje všetky oblasti spoločenského života – ekonomickú, sociálnu a zdravotnú starostlivosť. Nakoľko je tento trend v súčasnosti nezvratný, je dôležité aby sa vekovej štruktúre obyvateľstva v venovala väčšia pozornosť.

Národnostná a náboženská štruktúra - V národnostnej štruktúre obce Repište prevládajú občania Slovenskej národnosti, ku ktorej sa pri sčítaní v roku 2011 prihlásilo 298 obyvateľov, čo predstavuje 98,66%, k maďarskej národnosti 2 obyvatelia, jeden obyvateľ k moravskej národnosti a jeden obyvateľ uviedol svoju národnosť ako ostatné. K rómskej národnosti sa pri sčítaní obyvateľov neprihlásil žiadny obyvateľ obce.

Tabuľka č.8 – Rozdelenie obyvateľov obce podľa náboženského vyznania

Národnosť	slovenská	%	maďarská	%	moravská	%	ostatné	%
Počet obyvateľov	298	98,66%	2	0,66 %	1	0,34%	1	0,34%

Zdroj – štatistický úrad

Vzdelanostná štruktúra obyvateľstva - Na základe dostupných údajov zo sčítania obyvateľov v roku 2011 má prevažná väčšina obyvateľov v obci dosiahnuté stredné vzdelanie čo predstavuje 61,92% obyvateľov obce, pričom vysokoškolské vzdelanie ako najvyšší stupeň vzdelania dosiahlo 4,97% obyvateľov a bez vzdelania bolo evidovaných 10,26% obyvateľov.

Tabuľka č.9Štruktúra obyvateľov podľa dosiahnutého vzdelania

Jednotlivé stupnedosiahnutého vzdelania	Spolu	Najvyšší stupeň dosiahnutého vzdelania	Spolu	% obyvateľov
Základné vzdelanie	51	Základné vzdelanie	51	16,89 %
Učňovské bez maturity	68	Stredné vzdelanie	187	61, 92 %
Stredné odborné bez maturity	31			
Úplné stredné učňovské s maturitou	7			
Úplné stredné odborné s maturitou	64			
Úplné stredné všeobecné	14			
Vyššie odborné	3			
Vysokoškolské - bakalárske	3	Vysokoškolské vzdelanie	15	4, 97%
Vysokoškolské – mag., inž.	11			
Vysokoškolské – doktorandské	1			
Bez vzdelania	31	Bez vzdelania	31	10, 26%
Nezistené	18	Nezistené	18	5, 96%

Zdroj: Štatistický úrad

V religióznej štruktúre je najvyšším podielom zastúpená Rímsko-katolícka cirkev, ku ktorej sa hlási 270 občanov a Evanjelickej cirkvi augsburského vyznania sa hlásia 3 občania. Traja občania sú bez vyznania a 15 občanov svoje vyznanie neuviedlo.

Bytový fond - Obyvatelia obce bývajú v tradičných rodinných domoch, kolektívne obydli sa v obci nenachádzajú. Pri porovnaní s priemernými ukazovateľmi štandardu bývania okresu Žiar nad Hronom vychádza, že bytový fond v obci Repište sa vyznačuje priemerným štandardom, najmä z hľadiska kritérií veľkosti obytnej plochy, počtu obytných miestností a počtu osôb na jednu obytnú miestnosť. Kvalita bývania v obci je po porovnaní jednotlivých štatistických ukazovateľov mierne pod priemerom okresu Žiar nad Hronom. Stav vybavenosti niektorých domácností môžeme hodnotiť v súčasnosti ako nedostatočný, nakoľko vyplýva z celkového hospodárskeho charakteru tohto regiónu a historických súvislostí.

TRH PRÁCE

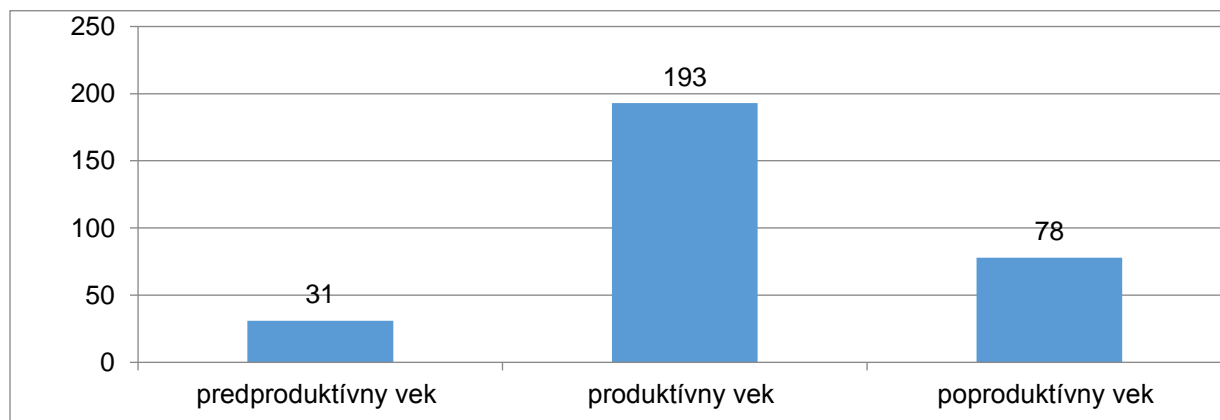
Najdôležitejšími ukazovateľmi, ktoré charakterizujú trh práce je počet ekonomicky aktívnych obyvateľov, zamestnanosť, nezamestnanosť a ich miery v percentuálnom vyjadrení. Trh práce tvorí ekonomicky aktívne obyvateľstvo v produktívnom a poproduktívnom veku – zamestnaní v produktívnom veku, zamestnaní poproduktívnom veku a nezamestnaní a ekonomicky neaktívne obyvateľstvo- študenti, dôchodcovia, osoby v domácnosti, osoby na materskej dovolenke, osoby práceneschopné, osoby v rekvalifikácii a osoby, ktoré nechcú pracovať. Osobitnú skupinu tvoria deti do 15 rokov, ktoré predstavujú predproduktívny vek.

Tabuľka č. 10- Štruktúra trhu práce obce Repište podľa sčítania obyvateľov v roku 2011

Trvalo bývajúce obyvateľstvo	Počet
Predproduktívny vek (muži 0-14 rokov, ženy 0 - 14 rokov)	31
Produktívny vek (muži: 15 - 59 rokov, ženy 15-54 rokov)	193
Poproduktívny vek (muži 60+, ženy 55+)	78

Zdroj – Štatistický úrad

Graf č. 4 – Štruktúra trhu práce obce Repište podľa sčítania obyvateľov v roku 2011



Zdroj – vlastné spracovanie

V porovnaní s rokom 2008, kde podľa štatistických údajov bolo evidovaných obci v predproduktívnom veku 59 obyvateľov a v produktívnom veku 161 obyvateľov nastal pokles týchto vekových skupín obyvateľov. Obyvatelia v poproduktívnom veku majú stabilnú tendenciu, bolo ich evidovaných 78 rovnako ako 2011.

Jedným z významných ukazovateľov na trhu práce je miera nezamestnanosti, ktorá je základným kritériom pre klasifikovanie problémov v obci. Sprievodným javom vysokej miery nezamestnanosti v obci je predovšetkým sociálna a ekonomická situácia v celom regióne. Ekonomická recesia, likvidácia veľkých zamestnávateľov a nízka reštrukturalizácia ekonomickej základne mala výrazný vplyv na trh práce. Miera evidovanej nezamestnanosti v okrese Žiar nad Hronom, v ktorom sa obec Repište nachádza, bola na

základe štatistických údajov v roku 2014 – 13,34 %, čo je v porovnaní s predchádzajúcimi piatimi rokmi predstavuje mierny pokles nezamestnanosti v tomto okrese, napriek tomu je však miera nezamestnanosti stále vysoká.

Tabuľka č. 11– Miera evidovanej nezamestnanosti v okrese Žiar nad Hronom

Rok	2007	2008	2009	2010	2011	2012	2013	2014
Okres Žiar nad Hronom	11,19%	10,30%	14,63%	14,39%%	14,58%	15,34%	14,61%	13,34%

Zdroj – Štatistický úrad

Najväčším problémom v obci je vysoká miera dlhodobu nezamestnaných osôb a nezamestnanosť mladých ľudí. Z hľadiska dosiahnutého vzdelania, nezamestnanosť najviac postihuje obyvateľov s nižším vzdelaním a kvalifikáciou. Nízky stupeň vzdelania v súčasnosti predstavuje hlavnú prekážku pri uplatnení sa na trhu práce. V obci Repište bolo podľa štatistického úradu v roku 2013 evidovaných 27 uchádzačov o zamestnanie a v porovnaní s predchádzajúcimi rokmi ich počet v obci mierne klesol.

Tabuľka č. 12 - Evidovaní uchádzači o zamestnanie

Rok	2007	2008	2009	2010	2011	2012	2013
Obec Repište	22	19	30	31	34	36	27

Zdroj – Štatistický úrad

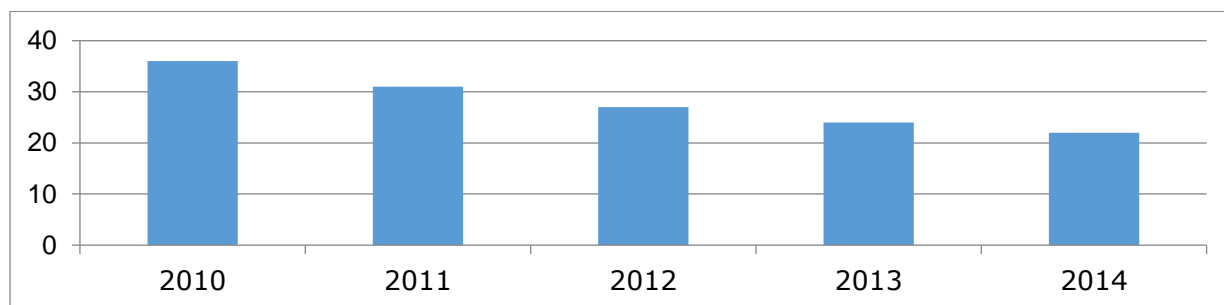
Aj na základe štatistických záznamov vedených v obci má počet nezamestnaných obyvateľov za posledné obdobie taktiež klesajúcu tendenciu.

Tabuľka č. 13–Nezamestnanosť v obci Repište

Rok	2010	2011	2012	2013	2014
Obec Repište	36	31	27	24	22

Zdroj – štatistické údaje z obce

Graf č. 5 - Nezamestnanosť v obci Repište



Vlastné spracovanie

Zamestnávateľa - V súčasnosti je v obci Repište v obchodnom a živnostenskom registri evidovaných 23 podnikateľských subjektov , ktorý ponúkajú služby predovšetkým v oblasti v oblasti stavebníctva, cestnej dopravy a sprostredkovateľských činností a služieb.

Tabuľka č. 14 - Podnikateľské subjekty v obci zapísané v ORSR

Názov subjektu	Predmet podnikania
Kmeť spol. s r.o.	kúpa tovaru na účely jeho predaja konečnému spotrebiteľovi (maloobchod) v rozsahu voľných živností, čalúnnictvo, modelárske, stolárske a debnárske práce
SDVK - Kmeť, s.r.o.	kúpa tovaru na účely jeho predaja konečnému spotrebiteľovi (maloobchod) alebo iným prevádzkovateľom živnosti (veľkoobchod)
Vladimír Kmeť - SDVK	Medzinárodná preprava tovaru, ktorá je podnikaní Sprostredkovateľská činnosť v oblasti cestnej dopravy
DDmed s.r.o.	kúpa tovaru na účely jeho predaja konečnému spotrebiteľovi (maloobchod) alebo iným prevádzkovateľom živnosti (veľkoobchod), sprostredkovateľská činnosť v oblasti obchodu činnosť podnikateľských, organizačných a ekonomických poradcov, organizovanie kultúrnych a iných spoločenských podujatí

Vlastné spracovanie

V obci sa nenachádza žiadny priemysel a chýbajú pracovné príležitosti. Obyvatelia obce pracujú väčšinou v okresnom meste Žiar nad Hronom – 16 km, Hliníku nad Hronom – 8km, Banskej Štiavnici - 14km v Sklených Tepliciach – 2km. Za prácou dochádzajú autobusom a osobnými vozidlami. Z celkového počtu obyvateľov 302 v roku 2011 bolo ekonomicky aktívnych 139 obyvateľov.

Tabuľka č. 15 – Obyvateľstvo ekonomicky aktívne podľa postavenia v zamestnaní a pohlavia

Pohlavie	spolu	v %	Postavenie v zamestnaní		
			zamestnanci	podnikatelia	Ostatní a nezistení
Muži	76	54,7%	55	8	13
Ženy	63	45,3%	46	5	12
Spolu	139	100%	101	13	25

Zdroj: Štatistický úrad

Veľká časť obyvateľov obce pracuje prevažne v priemysle - výrobe spracovanie kovov, a zdravotníctve, ale v menšej miere sú zastúpené aj ostatné odvetia hospodárstva ako poľnohospodárstvo, lesníctvo a ťažba dreva, nerastných surovín, odvetvie verejnej správy, stavebníctvo, vzdelávanie, ubytovanie či služby.

Tabuľka č. 16 – Obyvateľstvo aktívne podľa odvetia ekonomickej činnosti a dochádzky do zamestnania

Odvetvie ekonomickej činnosti	Ekonomicky aktívne osoby			
	muži	ženy	spolu	z toho dochádza do zamestnania
Pestovanie plodín a chov zvierat, poľovníctvo a služby s tým súvisiace	1	3	4	2
Lesníctvo a ťažba dreva	1	2	3	2
Ťažba uhlia a lignitu	0	1	1	0
Iná ťažba a dobývanie	1	0	1	1
Výroba potravín	1	2	3	3
Výroba textilu	0	1	1	0
Výroba odevov	1	0	1	0
Výroba kože a kožených výrobkov	1	0	1	1
Spracovanie dreva a výroba výrobkov z dreva a korku okrem nábytku; výroba predmetov zo slamy a prúteného materiálu	1	0	1	1
Výroba chemikálií a chemických produktov	1	0	1	0
Výroba výrobkov z gumy a plastu	0	1	1	1
Výroba ostatných nekovových minerálnych výrobkov	2	0	2	1
Výroba a spracovanie kovov	17	0	17	17
Výroba kovových konštrukcií okrem strojov a zariadení	4	0	4	4
Výroba počítačových, elektronických a optických výrobkov	0	1	1	0
Výroba elektrických zariadení	3	1	4	4
Výroba strojov a zariadení i. n.	3	1	4	3
Výroba motorových vozidiel, návesov a prívesov	0	1	1	0
Iná výroba	0	1	1	0
Oprava a inštalácia strojov a prístrojov	1	0	1	1
Dodávka elektriny, plynu, pary a studeného vzduchu	1	1	2	2
Výstavba budov	1	1	2	1
Špecializované stavebné práce	4	2	6	6
Veľkoobchod a maloobchod a oprava motorových vozidiel a motocyklov	1	0	1	1
Veľkoobchod, okrem motorových vozidiel a motocyklov	3	0	3	2
Maloobchod okrem motorových vozidiel a motocyklov	4	6	10	6
Pozemná doprava a doprava potrubím	3	0	3	2
Skladové a pomocné činnosti v doprave	2	1	3	3
Poštové služby a služby kuriérov	0	1	1	1
Ubytovanie	0	4	4	3
Činnosti reštaurácií a pohostinstiev	1	1	2	2
Informačné služby	0	2	2	2
Finančné služby, okrem poistenia a dôchodkového zabezpečenia	0	1	1	1
Pomocné činnosti finančných služieb a poistenia	0	1	1	0
Právne a účtovnícke činnosti	0	1	1	0
Architektonické a inžinierske činnosti; technické testovanie a analýzy	1	2	3	1
Ostatné odborné, vedecké a technické činnosti	0	1	1	0
Bezpečnostné a pátacie služby	0	2	2	2

Verejná správa a obrana; povinné sociálne zabezpečenie	3	6	9	4
Vzdelávanie	3	3	6	5
Zdravotníctvo	5	11	16	13
Športové, zábavné a rekreačné činnosti	1	0	1	1
Nezistené	5	1	6	1
Spolu	76	63	139	100

Zdroj: Štatistický úrad

V rámci obce chýbajú väčší zamestnávateľia a podnikateľské prostredie je tvorené prevažne mikropodnikmi a drobnými živnostníkmi. Na území obce majú v živnostenskom registri vedenú prevádzku nasledujúce podnikateľské subjekty, ktoré majú aktívny predmet podnikania.

Tabuľka č. 17 –Podnikateľské subjekty zapísané v ŽRSR v obci Repište

Názov subjektu	Predmet podnikania
Filip Kordík	dokončovacie stavebné práce pri realizácii exteriérov a interiérov
Lukáš Pelegríni	výroba jednoduchých výrobkov z kovu, počítačové služby, administratívne služby opracovanie kovu jednoduchým spôsobom
Miroslav Foltán	dokončovacie stavebné práce pri realizácii exteriérov a interiérov, prípravné práce k realizácii stavby
Matúš Kmeť	nákladná cestná doprava vykonávaná vozidlami s celkovou hmotnosťou do 3,5 t vrátane prípojného vozidla, poskytovanie služby vedenia cudzieho motorového vozidla
Ing. Mária Čížová, PhD.	vedenie účtovnej evidencie, podnikateľské poradenstvo, činnosť organizačných a ekonomických poradcov
Matej Kordík	prípravné práce k realizácii stavby, dokončovacie stavebné práce pri realizácii exteriérov a interiérov
Anton Ošust	výroba jednoduchých výrobkov z kovu
Ľubomír Bosák	zemné, výkopové a búračské práce, maliarske a natieračské práce, murárstvo, prípravné práce k realizácii stavby
Jozef Číž	prípravné práce k realizácii stavby, dokončovacie stavebné práce pri realizácii exteriérov a interiérov
Vladimír Kmeť - SDVK	sprostredkovateľská činnosť v oblasti cestnej dopravy
Radoslav Kmeť	zámočníctvo, kováčstvo, zvaračské práce
Bohuslav Ruisl	murárstvo

Jakub Binek - FASHION WALL	uskutočňovanie stavieb a ich zmien, fotografické služby
Ivan Moždžen	prípravné práce k realizácii stavby, dokončovacie stavebné práce pri realizácii exteriérov a interiérov
Peter Marko - FeROX	dokončovacie stavebné práce pri realizácii exteriérov a interiérov, poskytovanie služby vedenia cudzieho motorového vozidla
Vladimír Kmeť	dokončovacie stavebné práce pri realizácii exteriérov a interiérov, vykonávanie zváracích prác
Ing. Kristína Ižáková	administratívne služby
Jozef Binek	poskytovanie služby vedenia cudzieho motorového vozidla
Adriana Hrnčárová	činnosť podnikateľských, organizačných a ekonomických poradcov

Vlastné spracovanie

Medzi najvýznamnejšie podnikateľské subjekty v obci, ktoré zamestnávajú obyvateľov patrí rekreačné zariadenie Chata u Daniela, Repište č. 179, Chatová osada Repište č. 197, ktorú prevádzkuje spoločnosť BALUPA, s.r.o. Hliník nad Hronom a významným zamestnávateľom je aj CK Agentúra OK Voľný čas, COOP JEDNOTA 030 Repište, Vladimír Kmeť - SDVK - cestná nákladná doprava, Kmeť spol. s.r.o. modelárske, stolárske a debnárske práce.

Obrázok č. 2 a č.3 - Chatová oblasť Repište



Zdroj: www.chatarepiste.sk

TECHNICKÁ A DOPRAVNÁ INFRAŠTRUKTÚRA

Tabuľka č. 18 - Technická vybavenosť obce k 31.12.2012

Pošta	nie
Káblková televízia	nie
Verejný vodovod	nie
Verejná kanalizácia	nie
Kanalizačná sieť pripojená na ČOV	nie

Rozvodná sieť plynu	nie
Najbližšia zastávka vlakov osobnej dopravy - názov	Hliník n Hronom
Najbližšia zastávka vlakov osobnej dopravy - vzdialenosť v km	11

Zdroj – Štatistický úrad

V obci Repište chýba základná technická infraštruktúra. Obec nemá vybudovaný verejný vodovod. Obyvateľstvo obce je v väčšej časti zásobované z dvoch vodných zdrojov – Pauče a Kutina, ktoré sú prepojené vlastným obecným súkromným vodovodom a časť obce je zásobovaná z drobných zdrojov so samostatným prívodom vody. Obyvatelia využívajú vlastné studne. Súčasný stav vodných zdrojov, vlastného vodovodu a vodojemov je nevyhovujúcim stave. Nakoľko na týchto zariadeniach nie je vykonávaná dôsledná údržba, znižujú svoje kapacitné možnosti, čím je zásobovanie obce pitnou vodou stále problematickejšie. Pitná voda v zdrojoch, ktoré využíva obec vyhovuje norme STN 75 7111, ale ako pitná voda po mikrobiologickej stránke nevyhovuje pre nález koliformných baktérií a fekálnych streptokokov. Od roku 1990 sa značne zmenšilo plošné znečistenie povrchovej a podzemnej vody a to obmedzením hnojenia priemyselnými hnojivami a používaním pesticídov.

V súčasnosti obec nie je odkanalizovaná. Odvádzanie odpadových vôd je riešené domovými žumpami, septikmi a domovými ČOV. Od roku 2000 obec Repište ukladá podmienku pri novostavbách rodinných domov vybudovať domácu ČOV. Vypúšťaná odpadová voda je nevyhovujúca a vybudovanie zariadenia na čistenie vypúšťaných odpadových vôd v rámci celej obce je finančne náročné. Pri menších obciach je táto skutočnosť veľmi častá. V obci sa v budúcnosti uvažuje s riešením odvedenia a čistenia odpadových vôd prostredníctvom obecnej kanalizácie a obecnej ČOV. Budovanie kanalizácie je však mimoriadne vysoká investičná náročnosť, ktorá by zaťažila obecný rozpočet a tohto dôvodu je dôležité pri budovaní kanalizácie využiť dostupné dotačné zdroje financovania alebo realizovať projekt v rámci partnerstva.

Vzhľadom k tomu, že obec nie je plynofikovaná, prevažuje spôsob vykurovania tuhým palivom a elektrinou. Obec je pripojená na zdroj elektrickej energie prostredníctvom distribučných 22/04 kV transformovní, napájaných z 22 kV vonkajších vedení 22 kV kábelovými prípojkami prostredníctvom 110/22 kV transformovní a 110 kV nadradenej siete. V obci Repište sa nenachádza pošta ani káblová televízia. Televízny a rozhlasový signál či telekomunikačné spojenie je na dobrej úrovni.

V obci je potrebná výstavba dopravnej infraštruktúry, vychádzajúca z prepravných požiadaviek obyvateľov a je podmienená predovšetkým územným členením a charakterom územia - chránené územie. Najvýraznejším trendom v predchádzajúcich rokoch je rast individuálnej automobilovej dopravy na úkor verejnej dopravy. Stav miestnych komunikácií je miestami uspokojivý, niektoré úseky si však vyžadujú rekonštrukciu povrchu ciest.

Obec má vyriešené dopravné spojenie s okresným mestom Žiar nad Hronom (18 km od Repišta) – Banská Štiavnica prostredníctvom niekoľkých dopravných spojov. V budúcnosti by však bolo potrebné počet dopravných spojov zvýšiť podľa požiadaviek obyvateľov, podľa ktorých je nie veľmi uspokojivé.

Vlakové spojenie do širšieho okolia je zabezpečené ŽSR, najbližšia vlaková zástavka je v Hliníku na Hronom 11 km.

Verejné osvetlenie - Osvetlenie ciest, komunikácií a verejných priestranstiev je v obci Repište vybudované. Osvetľovacia sústava, ktorú tvorí 56 svetidiel pozostáva z dvoch druhov svetelných telies - dve tretiny tvoria svetelné telesá s 250W ortuťovými výbojkami a jednu tretinu úspornejšie svetelné telesá značky Philips. Niektoré existujúce svetelné zdroje sú už opotrebované a obec na ich výmenu kvôli nízkej životnosti vydáva nemalé finančné prostriedky zo svojho rozpočtu. Svetidlá svietia prevažne cez víkend. Napriek tomu, že je súčasné osvetlenie uspokojivé, plánuje obec v budúcnosti vybudovať verejné osvetlenie LED svetidlami, ktoré budú nielen úspornejšie, ekologicky vhodnejšie, ale budú mať aj dlhšiu životnosť.

SOCIÁLNA INFRAŠTRUKTÚRA A OBČIANSKA VYBAVENOSŤ

V nasledujúcich tabuľkách je uvedený prehľad o jednotlivých základných a doplnkových zariadeniach občianskej vybavenosti v obci. Ide o vybavenosť v oblasti služieb, sociálnych služieb, zdravotníctva, školstva a športového či kultúrneho využitia. V obci sa nachádza predajňa potravinárskeho tovaru, pohostinstvo, turistická ubytovňa, polyfunkčný dom, dom smútku, cintorín a kostol, ktorý môžu navštevovať veriaci z obce. Rovnako môžu obyvatelia obce využívať aj ďalšie zariadenie športu a voľného času ako je vybudované viacúčelové ihrisko a knižnica.

V obci Repište sa nenachádza materská ani základná škola. Obyvatelia obce využívajú predovšetkým materskú školu v Sklených Tepliciach, kde sa nachádza aj základná škola pre 1 až 4 ročník školskej dochádzky. Žiaci z obce tiež navštevujú aj Základnú školu v Hliníku nad Hronom, ktorá zabezpečuje 1aj 2 stupeň školskej dochádzky. Odvoz žiakov do školy je každé ráno zabezpečený autobusom. Obec Repište jednoznačne patrí medzi malé obce, ktoré sú závislé od sociálnej infraštruktúry svojho okolia

Tabuľka č. 19– Vybrané služby v obci k 31.12.2012

Predajňa potravinárskeho tovaru	áno
Pohostinské odbytové stredisko	áno
Predajňa nepotravinárskeho tovaru	nie
Predajňa pohonných látok	nie
Zariadenie pre údržbu a opravu motorových vozidiel	nie
Predajňa súčiastok a príslušenstva pre motorové vozidlá	nie
Hotel (motel, botel)	nie
Penzión *** až *	nie

Turistická ubytovňa **, *	áno
Komerčná poisťovňa	nie
Komerčná banka	nie
Bankomat	nie

Zdroj – Štatistický úrad

Kultúra a šport - Strediskom kultúrnej infraštruktúry v obci je kultúrny dom, v ktorom sa uskutočňujú kultúrno-spoločenské podujatia reprezentujúce tradície a zvyky miestnych obyvateľov ako aj rôzne školské podujatia, príležitostné oslavy, menšie koncerty či diskotéky pre mládež.

Tabuľka č. 20 – Športové a kultúrne objekty v obci k 31.12.2012

Kúpalisko umelé alebo prírodné	nie
Telocvičňa	nie
Ihrisko pre futbal (okrem školských)	áno
Knižnica	áno
Videopožičovňa a DVD požičovňa	nie
Kino stále	nie

Zdroj – Štatistický úrad

V obci pôsobia dve združenia – Telovýchovná jednota Sokol Repište, ktorá organizuje pravidelné futbalové zápasy a Poľovnícke združenie Ostružlá Vyhne – Repište, ktoré pôsobí v obci od roku 1994 a zaoberá sa najmä činnosťami členských organizácií. V obci sa každoročne konajú dva plesy. V obci má svoju tradíciu aj každoročné stavia mája.

Zdravotná a sociálna starostlivosť - V súčasnosti v obci nie je zdravotné stredisko ani lekáreň. Absencia ambulancie praktického lekára a dospelých a deti a dorast má dopad predovšetkým na dôchodcov a rodiny s malými deťmi, pre ktorých dochádzka za zdravotnou starostlivosťou do väčších miest náročná. Najbližšia nemocnica, ktorú využívajú obyvatelia obce sa nachádza v okresnom meste Žiar nad Hronom.

Tabuľka č. 21 – Objekty zdravotnej starostlivosti

Lekárne a výdajne liekov	nie
Samostatné ambulancie praktického lekára pre dospelých	nie
Samostatné ambulancie praktického lekára pre deti a dorast	nie
Samostatné ambulancie praktického lekára stomatóloga	nie
Samostatné ambulancie praktického lekára gynekológa	nie

Zdroj – Štatistický úrad

Sociálna starostlivosť v obci je zabezpečená v norme. Sociálna komisia dozerá na obyvateľov obce, ktorí sú odkázaní na pomoc druhých, čo sa týka lekárskej starostlivosti alebo stravovania a je im nápomocná. Obec v súčasnosti neviduje žiadnych bezdomovcov.

CESTOVNÝ RUCH

Charakteristika cestovného ruchu v obci Repište a jeho okolia vychádza predovšetkým z prírodných daností, tradičných ľudových prejavov, z odkazu historických a súčasných osobností a potenciálu organizovania kultúrnych podujatí.

Za účelom zhodnotenia potenciálu rozvoja cestovného ruchu je potrebné zanalyzovať jeho súčasný stav (primárnu a sekundárnu ponuku).

K primárnej ponuke zaraďujeme:

- prírodný potenciál – ponuka daná prírodou - pohoria, flóra, fauna
- kultúrny a kultúrno–historický potenciál

Sekundárnu ponuku predstavujú:

- supraštruktúra cestovného ruchu - ubytovacie a stravovacie zariadenia
- infraštruktúra cestovného ruchu - turistické informačné kancelárie
- všeobecná infraštruktúra - športovorekreačné zariadenia a aktivity, kultúrno–spoločenské zariadenia, organizované podujatia

Prírodný potenciál a kultúrno-historický potenciál

Z hľadiska ochrany prírody predstavuje územie obce a jej okolie veľmi významné územie s množstvom chránených území, čo svedčí o zachovalosti a bohatosti miestnej prírody. Celé riešené územie leží v chránenom území Štiavnické vrchy. Svojou výmerou 77 630 ha predstavuje najväčšiu CHKO na Slovensku. Územie má osobitné postavenie tak pre svoju kultúrno-historickú hodnotu, ako i preto, že je to najväčšie vulkanické pohorie na Slovensku. Biogeografická poloha územia na rozhraní dvoch rozdielnych klimatických typov spôsobuje prelínanie panónskych prvkov flóry a fauny s karpatskými horskými prvkami. Ďalšou charakteristickou črtou je jeho bohatá banícka minulosť, dokumentovaná unikátnymi technickými pamiatkami a tiež osobitný krajinársky charakter. Výskytom a počtom minerálov nemá na Slovensku obdobu. Činnosť človeka je v tomto prostredí značne obmedzovaná. Na druhej strane ale predstavujú tieto časti prírody významné bohatstvo, ktoré je potrebné zachovať pre budúce generácie.

Osobitým prvkom krajiny sú umelé jazerá nazývané tajchy, ktoré pôvodne slúžili ako rezervoáre vody pre miestne bane. Dodnes sa zachovalo 23 tajchov, ktoré sa dnes väčšinou využívajú na rekreáciu.

V tunajších lesoch sa vyskytuje veľké množstvo cudzokrajných drevín. Súvisí to so založením lesníckej katedry v roku 1807, ktorá sa stala súčasťou Baníckej a lesníckej akadémie z roku 1764. V rámci nej neskôr vznikla botanická záhrada, v ktorej na ploche 3,5 ha boli vysadené dreviny z rozličných častí sveta. Ešte väčší podiel cudzokrajných drevín má lesnícke arborétum Kysihýbel (1900 taxónov), v ktorom sa na ploche 7,7 ha dodnes pestujú cudzokrajné dreviny pre lesné hospodárstvo.

Priamo v katastrálnom území obce sa nachádza Kamenný jarok, vyhlásený v roku 1993 za štátnu prírodnú rezerváciu vo výmere 65,10 ha. V širšom okolí obce sa nachádzajú ďalšie prírodné rezervácie.

- prírodná pamiatka Kapitúlské bralá s výmerou 37 ha.
- Bralce pri obci Hliník nad Hronom. - prírodná rezervácia o výmere 13,5 ha.
- Kamenné more vo Vyhniach - prírodná rezervácia o rozlohe 13,3 ha.
- Kašivárová. - národná prírodná rezervácia o výmere 49,8 ha severne od obce Hodruša-Hámre.
- Szabóova skala pri obci Hliník nad Hronom. - prírodná rezervácia s výmerou 11,9 ha.
- Žakýlske pleso pri obci Podhorie - prírodná pamiatka na ploche 6,38 ha.

Obrázok č.4 a č.5 – Prírodná rezervácia Kamenný jarok



Zdroj: www.uzemia.enviroportal.sk

Do katastrálneho územia obce taktiež zasahuje územie európskeho významu Suť, ktorého rozloha je 9041,33 ha.

Podľa mapy pôvodnej vegetácie sa na celom tomto území rozprestierali dubovo hrabové lesy, spolu s dubom cerovým. Ostrovkovite sa vyskytovali bukové a jedľové lesy na severne exponovaných svahoch. Na údolia potokov sa viazali jaseňovo-brestovo-dubové a jelšové lužné lesy. Súčasný lesný porasty zhruba zodpovedajú svojím druhovým zložením pôvodnej vegetácii. Na územiach s miernejším sklonom sa dnes nachádzajú lúky a pasienky, ktoré sčasti postupne zarastajú. Výskyt živočíchov je viazaný na jednotlivé rastlinné spoločenstvá. Možno povedať, že na väčšine územia je zastúpené živočíšstvo listnatých lesov. Na celom území prevažuje lesná fauna, ktorú na južných svahoch a bralách nahradili teplomilné panónske druhy. Na teplých andezitových skalách sa nachádzajú prvky xerotermnej flóry - kavyl vláskatý, kukučka vencová, rozchodník prudký a i. Na niektorých stanovištiach nájdeme aj ponikle veľkokvetý a šafrán rôznofarebný. Severnejšie rastie aj brusnica obyčajná, brusnica čučoriedková a valdštajnka trojlistá Magicova.

Z veľkých cicavcov tu môžeme stretnúť daniela škvrnitého a muflóna obyčajného, ktoré sa vyskytujú hlavne v západnej časti územia. Osobitnú pozornosť si zasluhuje naša najväčšia mačkovitá šelma – rys ostrovid. V starších lesných porastoch sa vyskytuje aj mačka divá, jazvec obyčajný, tchor obyčajný. Z drobných zemných cicavcov treba spomenúť hmyzožravce – bieložúbka krpátá, bieložúbka bielobruchá, piskor malý. Žijú tu všetky naše jašterice a aj všetky druhy hadova z obojživelníkov sa tu vyskytuje salamandra škvrnitá, rosnička zelená, ropucha obyčajná a ropucha zelená. Zo živočíšstva sú hojne zastúpené aj vtáky, ako orol krikľavý, myšiak hôrny, sova obyčajná a mnoho druhov spevavcov.. K najnápadnejším druhom hmyzu patria motýle - vidlochvost feniklový a ovocný, žije tu tiež vzácna modlivka zelená, roháč obyčajný a fúzač alpský. V opustených banských dielach našlo skrýš niekoľko druhov netopierov, napríklad podkovár veľký, podkovár malý, netopier obyčajný, večernica malá a iné.

Obec Repište nachádzajúca sa v tomto prostredí tak poskytuje bohaté možnosti športového vyžitia, relaxácie, oddychu a množstvo nezabudnuteľných zážitkov. Nádherná príroda poskytuje priaznivé podmienky pre cykloturistiku, pešiu turistiku, možnosti chatárenia a chalupárenia, zber lesných plodov, hubárstvo, horolezectvo, poľovníctvo, či komerčný rybolov (lov kapra a pstruha), ktorý sa nachádza priamo obci. Dobrá prístupová cesta vedie aj na vyhladku zrúcaniny hradu – Pustý hrad vo výške 629 m. O pôvode tohto hradu sa nezachovala žiadna zmienka. Prvý krát sa písomne spomína v roku 1456. Po roku 1602 bol zbúraný. Obec taktiež leží na turistickej trase Sklené Teplice – Vyhne, Sklené Teplice – Banská Štiavnica a Hliník nad Hronom – Zlatý vrch – miesto s rozhľadom vo výške 850m.

Obrázok č. 6 – Obec Repište



Zdroj: <http://www.repiste.sk/>

Obrázok č. 7 – Bartkov majer



Zdroj <http://www.turistika.cz/>

Možnosti skalolezectva ponúkajú Štiavnické vrchy a tiež skalné útvary pod Sitnom, Rabenstein medzi Červenou Skalou a Hodrušou. V zimnej sezóne širšie okolie obce ponúka vynikajúce podmienky pre vyznávačov zimných športov – zjazdovky a bežecké trate ako i možnosti zimnej turistiky. V časti obce „Bukovček“ sa nachádza malý lyžiarsky vleč. Vyhľadávaným strediskom zimných športov je lyžiarske stredisko Salamandra Rezort v oblasti Hodruše ale aj Krahule a Skalka.

Vidiecky cestovný ruch v obci reprezentuje predovšetkým návrat k prírode a tradíciám – návštevníci majú záujem o remeslá, domáce zvieratá, hľadanie koreňov, zbieranie húb, liečivých bylín, agroturistiku a ubytovanie. V tesnej blízkosti obce sa nachádza aj obec Sklené Teplice, ktorá je

významným centrom kúpeľníctva a rekreácie predovšetkým pre obyvateľov Banskobystrického kraja. Tieto kúpele sú navštevované domácimi aj zahraničnými návštevníkmi. Neďaleko sa nachádza aj termálne kúpalisko -Vodný raj v obci Vyhne, do ktorej vedie turistický chodník. Okolitá príroda štiavnických vrchov tak vzbudzuje záujem návštevníkov aj o našu obec.

Rozvoju cestovného ruchu v obci popri vhodných prírodných podmienkach napomáha bohatý kultúrno–historický potenciál, ktorý reprezentujú mnohé kultúrno–historické pamiatky. V obci sa nachádza kostol Panny Márie ružencovej, postavený na mieste neskorogotickej kaplnky z roku 1857.

Obrázok č.8– Kostol Márie ružencovej



Zdroj: www.dokostola.sk

Obrázok č. 9-Wilckensove pamätne stromy



Zdroj: stromy.enviroportal.sk

V katastrálnom území obce sa nachádza chránená prírodná pamiatka Wilkensove pamätne stromy. Heinrich David Wilkens - venoval sa vedecko-výskumnej činnosti a stal sa priekopníkom modernej lesníckej vedy na Slovensku, je považovaný za zakladateľa Lesníckeho ústavu pri Banskej akadémii v Banskej Štiavnici. V južnej časti katastra obce sa nachádza aj „Kamenný járok“, ktorú Ministerstvo životného prostredia Slovenskej republiky vyhlásilo v roku 1993 za štátnu prírodnú rezerváciu vo výmere 65,10 ha. Vyznačuje sa výskytom hornín pochádzajúcich z takmer všetkých geologických období. Ide o významnú lokalitu z floristického hľadiska.

V širšom okolí sa nachádza barokový kaštieľ vo Svätom Antone pri Banskej Štiavnici, ryolitové Kamenné more v obci Vyhne, starobylé banské mesto Kremnica s historickou 600- ročnou mincovňou, planetárium, kaštieľ a iné atraktivity v Žiari nad Hronom, majestátny Zvolenský zámok zo 14. storočia v centre mesta Zvolen, Arborétum borová hora, zrúcanina Šášovského hradu, krajské mesto Banská Bystrica s bohatými možnosťami kultúrneho a športového vyžitia, hrad Revište.

Súčasťou kultúrneho dedičstva sú ľudové tradície, zvyky, pôvodné remeslá, etnografické prejavy slovesná a hudobná kultúra, odev, nástroje, výrobky či folklórne slávnosti. Prvoradú úlohu pri organizovaní kultúrnych podujatí a rozvoji kultúrnych hodnôt zohráva obecný úrad. Súčasťou kultúrneho života v obci je aj činnosť občianskych združení, ktoré organizujú rôzne podujatia. V obci pôsobia dve združenia: Telovýchovná jednota Sokol Repište a Poľovnícke združenie Ostružlá Vyhne – Repište.

V širšom okolí obce sa nachádza aj najstaršie banícke mesto Banská Štiavnica s početnými historicko-technickými expozíciami. Samotné mesto je na zozname chránených pamiatok UNESCO. V regióne sú zaujímavosťou umelé jazerá, nachádza sa tu 23 vodných nádrží – tajchov, ktoré boli vybudované pre potreby miestnych baní. Najznámejšie je Počúvadelské jazero – Počúvadlo.

Služby cestovného ruchu – ubytovanie a stravovacie zariadenia

V katastrálnom území obce sa nachádza množstvo chát a dve väčšie rekreačné zariadenia. Z celkového počtu 218 registrovaných objektov je $\frac{1}{4}$ vedená ako chaty a chalupy.

Prvým rekreačným zariadením je horská Chata u Daniela. Objekt má strategickú polohu, nakoľko sa nachádza v blízkosti liečivých termálnych prameňov v Sklených Tepliciach.

Obrázok č. 10 a č.11 - Rekreačná chata Chata u Daniela



Zdroj: www.ubytovanienaslovensku.eu

Horská chata poskytuje ubytovanie v dvojlôžkových a štvorlôžkových izbách (9x2, 16x4). Maximálna kapacita zariadenia je 82 osôb. v Objekt je využívaný celoročne.

Jedáleň a bufet s kapacitou 69 miest sú vhodné na rôzne pracovné, spoločenské, zábavné a rodinné udalosti. (porady, semináre, školenia, svadby, bankety a spoločenské večierky). Klubovňa s kapacitou 10 až 16 miest je vhodná na menšie školenia, porady a semináre pre rôzne menšie firmy a organizácie. V uzavretom areáli strediska je nové multifunkčné ihrisko s umelým povrchom (futbal, volejbal, basketbal, tenis, nohejbal, stolný tenis), exteriérový plastový bazén, ďalej lovný rybník, detské ihriská s preliezačkami, keltské ohnisko, parkovisko, vonkajší krb s posedením, sezónny bufet, obora s danielmi a muflónmi.

Druhým ubytovacím zariadením je Chatová osada Repište. Rekreačné zariadenie má kapacitu 80 lôžok + 25 lôžok v zruboch. Chatová osada skladá z dvoch chát, vzájomne prepojených veľkým koridorom a piatich samostatných zrubových chatiek. V hlavnej dvojposchodovej chate sa nachádza aj kuchyňa

s jedálňou a bufetom. Pri chatách sa nachádza futbalové ihrisko a malé detské ihrisko. Zariadenie je svojou polohou ideálne pre školy v prírode, letné tábory, školenia či rodinné akcie.

Obidve rekreačné zariadenia poskytujú možnosti stravovania a ubytovania v letnej aj zimnej sezóne.

ŽIVOTNÉ PROSTREDIE

Geologické a geomorfologické pomery - Obec Repište leží v severozápadnej časti Štiavnických vrchov vo vrcholovej úvaline potoka Teplá. Štiavnické vrchy majú rozmanité geologické zloženie, ktoré sa odráža aj v pestrosti reliéfu. Toto pohorie vzniklo v neogéne následkom viacerých sopečných fáz. Medzi jednotlivými sopečnými fázami, ale najmä v štvrtohorách bola značne poznamenaná ich pôvodná sopečná štruktúra vplyvom tektonických síl a morfodynamických procesov. Takto boli vypreparované hlbšie uložené sopečné telesá, ktoré v súčasnosti vystupujú ako tvrdoše v menej odolných sopečných tufoch a aglomerátoch. Tvorí ich celá mozaika andezitových ostrovčekov v západnej a východnej časti pohoria, ale aj ryolitov a dacitov v jeho strednej časti. Štiavnické vrchy predstavujú mnohotvárný, horizontálne silne rozčlenený reliéf so striedajúcimi sa hlbokými rássochami, ktoré sú často oddelené hlbšie zarezanými dolinami so zovretým priečnym profilom. Takto vznikla napr. Richňavská, Rudnianska, Hodrušská dolina. Niektoré chrbty naznačujú pôvodnú úroveň plošín. Štiavnické vrchy nemajú výrazne vyvinutý hlavný hrebeň - je niekoľkokrát prerušený a na mnohých miestach prechádza do plošín a zníženín. Najvyššou časťou celého pohoria je Sitno (1009 m). Vrcholovú časť Sitna s pyroxenickým andezitom tvorí plošinatá časť. Pyroxenický andezit tvorí aj Malé Sitno (775 m) a Pockhaus (645 m). V južnej časti Sitna prevažujú formy s miernymi svahmi na andezitových aglomerátoch a tufoch. Vplyvom mrazového zvetrávania vznikli na Sitne bloky andezitov. Tým sa vytvorili andezitové svahy a rozsadliny, Bralné formy sa najlepšie vyvinuli v severnej strane Sitna, kde skalné steny dosahujú výšku až 50 metrov. Skalné formy majú tvar veží, bášt a ihel.

Oblasť Štiavnických vrchov má niekoľko prameňov termálnych a minerálnych vôd. Dvanásť termálnych prameňov s teplotou až od 37°C do 52,3°C vyviera v Sklených Tepliciach. Ich priaznivé účinky využívajú kúpele zamerané na liečbu porúch pohybového ústrojenstva a nervových chorôb. Okrem termálnych minerálnych prameňov vyvierajú tu i jednoduché teplice s menším obsahom minerálov.

Obrázok č. 12 a č.13 – Termálne kúpele v Sklených Tepliciach



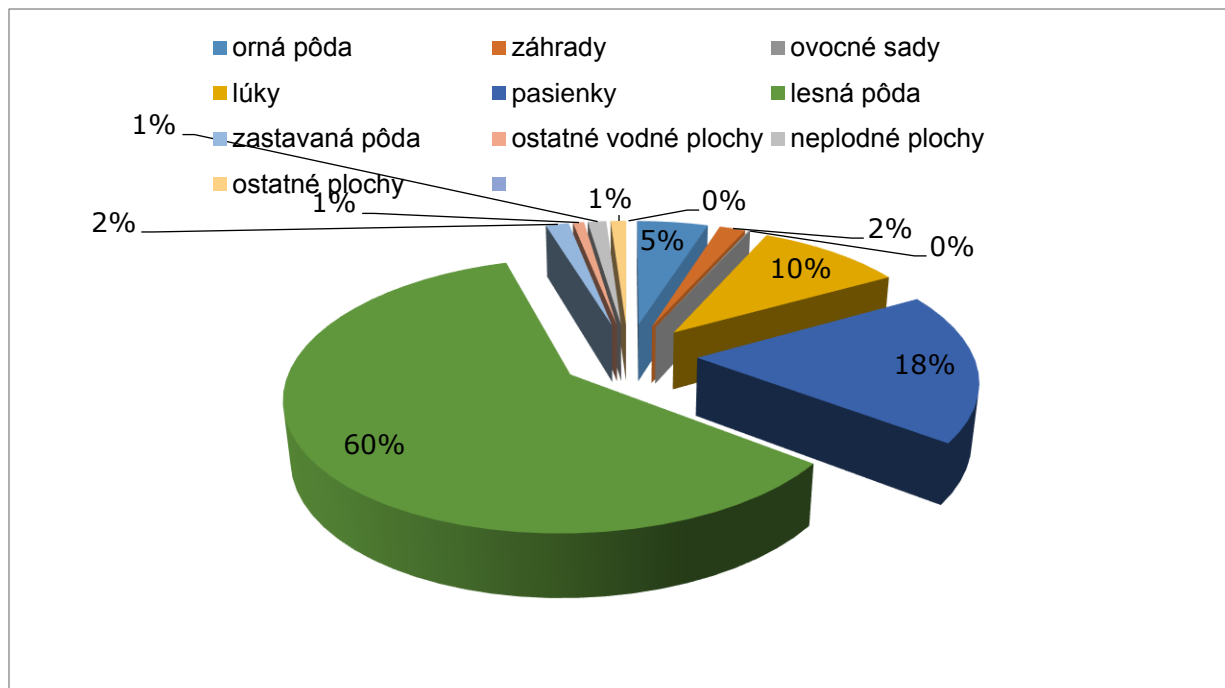
Zdroj: <http://www.dennikrelax.sk/>

Klimatické pomery - Z hľadiska klímy je oblasť Štiavnických vrchov, v ktorej sa obec Repište nachádza pomerne diferencovaná. Odlišnosti klimatických charakteristík závisia od nadmorskej výšky, orientácia svahov a prevládajúcich vetrov. V dolinách je podnebie miernejšie, teplejšie, ale s nadmorskou výškou klesajú teplotné charakteristiky a stúpa aj množstvo zrážok. Priemerný ročný úhrn zrážok sa pohybuje v rozpätí 600 až 900 mm. Januárové teploty vzduchu tu dosahujú priemerne hodnotu približne -4 až -5 °C, v júli sa priemerné hodnoty pohybujú okolo 14 až 16 °C. Zima je vo vrcholových oblastiach je dlhá, a niekedy trvá až do konca apríla. Podnebie v obci je mierne. Chlad spôsobujú najmä studené vetry z okolitých vrchov, keď sú pokryté snehom a počas dažďov. Hovorí sa, že po severnom vetre býva pekné počasie, po južnom vetre prichádza dážď. V lete je častá búrková činnosť, ktorá často poškodzuje cesty na svahoch a má nepriaznivý vplyv na pestovanie poľnohospodárskych plodín.

Hydrologické pomery - Vodu z oblasti Štiavnických vrchov odvádzajú dve veľké rieky – Hron a Ipľ. Rozlohou je najväčšie povodie Hrona, do ktorého ústia pomerne malé prítoky. Do Hrona smerujú potoky na juhozápade Štiavnických vrchov. Prírodné jazerá sú v tejto oblasti zriedkavosťou. Azda jediným je malé Žakýlske pleso pri obci Podhorie. Niektoré pramene uvádzajú, že Žakýlske pleso nie je prírodné, ale že ho postavili ako hradný rybník Žakýlskeho hradu.

Pôdne pomery - Takmer celé toto územie pokrývajú kambizeme, ktoré možno charakterizovať ako pôdy stredne skeletnaté (najmä vo vyšších nadmorských výškach). Majú dobrú, až priemernú zásobu živín a patria medzi vhodné pôdy pre pestovanie lesa, ale sú tiež perspektívne pre poľnohospodárstvo, najmä pre TTP. Vyvinuli sa predovšetkým na vulkanitoch (andezity, ryolity), ktoré sú pre spomínanú oblasť charakteristické. Rozloha katastra obce je 1038 ha, pričom intravilán predstavuje 44,32 ha. Špecifický charakter územia a poloha obce predurčuje spôsob využívania pôdneho fondu a možnosti celkového hospodárskeho využitia. Hornatý chotár, ktorý má nadmorskú výšku 400 – 670 m tvoria diority, andezity, riolity a ich pyroklastiká, preto je obec zaradená do horskej oblasti. Okolo obce je chotár odlesnený, ide sú bukové a jedľové lesy. Má hnedé lesné pôdy. Členenie pôdneho fondu v obci : orná pôda - 51 ha, záhrady -18,7 ha, ovocné sady – 1,2 ha, lúky – 104,5 ha, pasienky – 191,1 ha, lesná pôda - 623,7 ha, zastavaná pôda- 16,6 ha, ostatné vodné plochy – 8 ha, neplodné plochy – 13,3 ha, ostatné plochy – 11,2 ha

Graf č. 6 – Členenie pôdneho fondu



Zdroj – údaje obec

Prevažnú väčšinu pôdneho fondu tvorí lesná pôda a trvalé trávne porasty - lúky a pasienky. Záhrady a ovocné sady sa viažu prevažne na zastavené územia. Orná pôda je sústredená hlavne v doline Hrona. Vo všeobecnosti je pôda v obci pre vysokú polohu a horský terén málo úrodná. Je z prevažnej časti nepriepustná, hlinitá a štrkovitá. Najúrodnejšia pôda je v Stroškovej, Hrádzi, na Chrústove. Z poľnohospodárskych plodín sa pestujú obilie a zemiaky.

Ovzdušie - Imisný zásah z lokálnych ale najmä diaľkových zdrojov znečistenia zapríčiňujú zhoršený zdravotný stav lesov Štiavnických vrchov. Zavedení novej technológie pri výrobe hliníka sa ovzdušie v celej lokalite značne zlepšilo, vo vykurovacej sezóne dochádza k miernemu znečisteniu, ktoré spôsobujú malé lokálne vykurovacie zdroje. Znečistenie ovzdušia z lokálnych kúrenísk v obci je nepriaznivejšie počas zimy, ale porovnaním z celoslovenskou situáciou je ovzdušie v tejto oblasti najmenej zasiahnutá imisiami a v obci je hodnotené ako priaznivé.

Ochrana vôd - Znečistenie vodných tokov je zapríčinené vypúšťaním domových odpadových vôd bez prečistenia. Kanalizácia v obci nie je vybudovaná.

Odpadové hospodárstvo - Obec má zabezpečený klasický zber komunálneho odpadu a vybudovaný systém separovaného zberu pre nasledovné komodity odpadov ako sú sklo, plasty, papier. Obyvatelia separujú aj nebezpečný odpad a textil. V obci je vybudovaných sedem stojísk a obyvatelia majú k dispozícii tri kontajnery na komunálny odpad a jeden kontajner na biologický odpad. Obec má následne zabezpečený odvoz tohto odpadu a jeho zneškodnenie. V katastrálnom území obce sa nenachádza skládka odpadu.

2.3 Analýza vonkajšieho prostredia - STEEP analýza

Pri analýze vonkajšieho prostredia zohľadňujeme vplyv STEEP faktorov - faktorov v sociálnej, technologickej, ekonomickej a politickej oblasti. Ide o problémy a zámery na celoštátnej či nadnárodnej úrovni, ktoré majú vplyv na miestny rozvoj cestovného ruchu. Jednotlivé faktory sa vzájomne ovplyvňujú a preto ich nemožno posudzovať oddelene.

Sociologické faktory

- demografické zmeny - zvyšovanie počtu seniorov a zvyšovanie priemerného veku obyvateľov
- zmeny v životnom štýle - rýchle životné tempo, viac stresu a menej pohybových aktivít, konzumný spôsob života, zhoršujúci sa zdravotný a fyzický stav populácie, s tým súvisiaci trend starostlivosti o zdravie, wellness, tiež osobný rozvoj i v rámci voľného času, sebazdokonaľovanie.

Technologické faktory

Na životný štýl obyvateľov i cestovný ruch má vplyv rastúce množstvo informácií, vplyv techniky a médií. Rýchle tempo inovácií v technológiách podstatne zvyšuje produktivitu i kvalitu služieb, umožňuje ľahší prístup k zdrojom a službám, zlepšujú sa formy spolupráce na diaľku. Z technologického hľadiska došlo k výraznému zlepšeniu kvality zariadení a objektov v oblasti cestovného ruchu, s tým však súvisí aj nárast financií potrebných na ich získanie, prevádzku a údržbu.

Postupná informatizácia spoločnosti spôsobuje, že informácie z akejkoľvek oblasti sú šírené, dostupné a poskytované rôznym spôsobom – aj s využitím telekomunikačných technológií. Najvýznamnejšou úlohou v tejto oblasti je kvalitné a cenovo dostupné internetové pripojenie pre širokú verejnosť.

Ekonomické faktory

Ekonomické faktory na celom Slovensku výrazne zasiahla svetová finančná a hospodárska kríza, ktorá koncom roku 2008 zasiahla aj Slovensko. Začala klesať výkonnosť ekonomiky a stúpať nezamestnanosť. Nasledujúce obdobie bolo pre občanov, firmy a štát veľmi ťažké. Zvýšil sa počet ľudí, ktorých sociálno-ekonomická situácia bola tak nepriaznivá, že boli a mnohí stále sú odkázaní na pomoc obce či štátu.

Kríza však má aj svetlejšiu stránku, nastoľuje rovnováhu v ekonomike, vyvíja tlak na úspory, znižovanie nákladov a s tým spojené nové technológie, ktoré prinášajú podstatný rast produktivity práce. Vládne opatrenia sa snažia vytvoriť pre biznis vhodné podmienky aj napriek kríze – znižovaním administratívnych prekážok či pomoc pri snahe o získanie úverov.

Politické faktory

Z medzinárodného hľadiska možno považovať za najvýznamnejšie politické faktory najmä vstup SR do EÚ a NATO, globalizáciu ekonomiky a zavedenie Eura k 1.1.2009. Ďalším faktorom z oblasti politiky sú aj výsledky komunálnych volieb a volieb do VÚC. Vladimír Šalkovský je štatutárnym zástupcom obce od

roku 1990, čiže vedenie obce sa považuje za stabilné, čo zaručuje uskutočnenie dlhodobých plánov a projektových aktivít.

Trendy rozvoja cestovného ruchu

Počet zahraničných turistov na Slovensku rastie vyšším tempom a vykazuje i väčší počet prenocovaní a o niečo dlhší čas prenocovania ako u domácich turistov. Hlavnými vysielajúcimi krajinami podľa poradia sú: Česko, Poľsko, Nemecko a Maďarsko. Pre domácich turistov sa stávajú atraktívne krátkodobé pobyty v rámci Slovenska, ktorí využívajú hlavne ubytovanie v hoteloch, penziónoch aj ubytovanie v súkromí.

Tieto pobyty sa zväčša ponúkajú ako balíky služieb, napríklad s wellnesom, organizovanými výletmi, túrami a samozrejme plnou či polovičnou polpenziou. Tieto balíky sú výhodné ako cenovo, tak aj časovo, keďže ľuďom, vzhľadom k pracovnej vyťaženosťi, vyhovuje krátkodobosť pobytu.

Tabuľka č 22 – STEEP analýza

Sociálne prostredie	Starnutie populácie, odliv ekonomicky aktívneho obyvateľstva Systém vzdelávania – nedostatočné prepojenie vzdelávacieho systému s potrebami trhu práce Nedostatok kvalifikovanej pracovnej sily
Technologické prostredie	Úroveň technológie (výrobnej) a zavádzanie inovatívnych technológií u kľúčových zamestnávateľov - technická výhoda a technologické zaostávanie Centrálne využívanie IKT pre komunikáciu s obyvateľstvom a zlepšovanie kvality verejných služieb Rastúca úroveň výskumu, vývoja a inovácií v podnikoch a projektoch s vysokou pridanou hodnotou
Ekonomické prostredie	Vplyv inflácie a deflácie na rozvoj obchodu Blízkosť miest Žiar nad Hronom, Banská Štiavnica– poskytuje rozsiahlu škálu podnikaní a služieb, čím sa znižuje potreba rozvoja menovaného sektora v obci Malý záujem investorov o rozvoj podnikania v obci
Ekologické prostredie	Zmena vplyvu klimatických podmienok Vznik nelegálnych skládok mimo obce
Politické prostredie	Pripravenosť VÚC na čerpanie prostriedkov EŠIF Legislatívne prekážky Silné prepojenie hospodárskeho a politického prostredia

2.4 Zhodnotenie súčasného stavu - SWOT analýza

SWOT analýza je zameraná na odhaľovanie silných a slabých stránok územia a možností a ohrození z vonkajšieho prostredia. SWOT analýzou obce Repište charakterizujeme silné a slabé stránky, hlavné príležitosti pre ekonomický a sociálny rozvoj a ohrozenia, ktoré môžu negatívne ovplyvniť túto obec.

Tabuľka č. 23– SWOT analýza

Silné stránky	Slabé stránky
<ul style="list-style-type: none"> ➤ Vhodný potenciál obce pre rozvoj ekologického cestovného ruchu – agrohypoturistika, poľovnícka turistika, cykloturistika ➤ Vhodné lokalizačné podmienky pre diverzifikáciu aktivít v službách pre ekologický cestovný ruch ➤ Polyfunkčný kultúrny dom ➤ Nízke merné náklady na jednotku produkcie dávajú predpoklad presadenia remeselníckych výrobkov na trhu z dôvodu nižšej ceny ➤ Kvalifikácia pracovnej sily, pracovití ľudia – pestovateľské a chovateľské tradície ➤ Vysoká miera investícií obce do technickej a sociálnej infraštruktúry ➤ Sebestačnosť v zásobovaní potravín ➤ Rozvíjanie aktivít malých podnikateľov ➤ Vhodné podmienky pre zriaďovanie náučných turistických chodníkov - Pustý hrad ➤ Pôsobenie občianskeho združenia TJ SOKOL Repište a Poľovníckeho združenia "Ostružlá", Spolok Sv. Vojtecha ➤ Možnosť stravovania a ubytovania – horská chata u Daniela, chatová osada Repište 	<ul style="list-style-type: none"> ➤ Vysoká nezamestnanosť - chýbajúce pracovné príležitosti v obci – nutnosť cestovať za prácou mimo obec a rast nezamestnanosti ➤ aktualizácia územného plánu obce z roku 1996 ➤ Chýba ČOV a kanalizácia, nie je vybudovaný verejný vodovod a nedostatok pitnej vody ➤ Zlý stav obecných budov a miestnych komunikácií ➤ Obec nie je plynofikovaná – nie je zavedený plyn ➤ Slabé povedomie občanov o ochrane životného prostredia ➤ Nedostatočné značenie turistických chát, lyžiarskeho vleku, súkromného rybníka, Pustého hradu ➤ Nedostatok kvalitných služieb obyvateľstvu ➤ Nedostatočne vybudovaná podnikateľská sféra ➤ Chýbajúce tradície v remeslách, kultúre a obchode – výroba suvenírov, originálnych darčiekov ➤ Nedostatočná komunikácia občan – samospráva, nezájum o kultúrne podujatia a brigády na zveľadovanie obce ➤ Slabá sociálna infraštruktúra – chýbajúce zdravotnícke zariadenia a lekáreň

<ul style="list-style-type: none"> ➤ Kultúrno-historický potenciál obce - blízkosť mesta Banská Bystrica – zapísaného do zoznamu UNESCO ➤ Prírodný potenciál - malebná príroda štiavnických vrchov a prírodnej rezervácia Kamenný jarok, Biely chodník, Pamätné Wilkinsove stromy ➤ Výhodná poloha obce v tesnom susedstve kúpeľov Sklenné Teplice ➤ Turistický chodník na termálne kúpalisko – Vodný raj Vyhne ➤ Pravidelné organizovanie kultúrnych a športových podujatí - Fašang, Mikuláš, karneval, MDD, stavenia mája, poľovnícky ples jubilanti, umelecký stolár, futbalové zápasy a vianočné turnaje v stolnom tenise ➤ Turistický chodník a vyhládka – Zlatý vrh (850 m.n.m) ➤ Lyžiarsky vlek v obci ➤ Komerčný rybolov v súkromnom rybníku– lov kapra a pstruha ➤ Zaujímavá fauna a flóra ➤ Možnosť chatárčenia a chalupárenia, ideálne miesto pre pešie túry a zber hribov– hubársky raj ➤ Poľnohospodárske družstvo Kremeň ➤ Družobná obec Řepiště ➤ Bartkov majer, Chrústov majer, „Bimbíz“ 	<ul style="list-style-type: none"> ➤ Chýbajúca základná infraštruktúra služieb a informácii v cestovnom ruchu ➤ Absencia turisticko – informačnej kancelárie ➤ Nepriaznivý demografický vývoj a nízky prírastok obyvateľstva – starnutie obyvateľstva ➤ Nízke investičné prostriedky pre rozvoj vodného hospodárstva ➤ Nedostatočná transformácia poľnohospodárstva a nevysporiadané majetkové pomery k pozemkom ➤ Chýba celkový marketing - slabá propagácia a prezentácia obce a okolia ➤ Nízka kvalita miestnych komunikácií ➤ Nedostatočné dopravné spojenie – nevyhovujúca autobusová doprava a vlaková zastávka 10 km – obmedzená možnosť cestovania za prácou, vzdelaním a zdravotníckym zabezpečením ➤ Nedostatok financií
Príležitosti	Ohrozenia
<ul style="list-style-type: none"> ➤ Lokalizačné predpoklady pre rozvoj cestovného ruchu – lyžiarky vlek, kúpele ➤ Možnosti čerpania prostriedkov z fondov EÚ Spracovávanie projektových zámerov a žiadostí na NFP z Programu rozvoja vidieka, OP Kvalita životného prostredia, Envirofondeu či Programu obnovy dediny ➤ Nadácia pre podporu občianskych aktivít ➤ Podpora malého a stredného podnikania – živnostníkov a SHR 	<ul style="list-style-type: none"> ➤ Situácia na medzinárodnom trhu investícií pri získavaní investorov je čoraz náročnejšia ➤ Nedoriešenie vlastníckych vzťahov k pôde a pozemkom ➤ Nedostatok finančných prostriedkov na rozvoj infraštruktúry a ochranu životného prostredia ➤ Ďalšie postupné znižovanie počtu narodených detí

<ul style="list-style-type: none"> ➤ Poskytovanie vhodných úverov pre podnikateľov ➤ Vysporiadanie vlastníckych vzťahov ➤ Naštartovanie rozvoja sociálnej ekonomiky spolupráca obce s podnikateľmi, mikroregiónom Hnilické Pohronie a BBSK ➤ Rozvoj tradičných remesiel - kováčstvo ➤ Potenciál pre zvýšenie ekologickej stability územia – zvýšenie a využitie poľnohospodárskej pôdy ➤ Zvyšujúci záujem o EKO a bioprodukty ➤ Znižovanie počtu lokálnych tepelných zdrojov znečisťujúcich životné prostredie využitím alternatívnych obnoviteľných zdrojov tepla ➤ Agroturistika, ubytovanie, stravovanie, rybolov a ➤ Cykloturistika (Vyhne – Sklené Teplice) ➤ Rozvoj služieb, obchodu a informácií v cestovnom ruchu ➤ Dobudovanie základnej infraštruktúry obce ➤ Rekonštrukcia miestnych komunikácií ➤ Vybudovanie vodovodu, kanalizácia a ČOV ➤ Spolupráca s Banskobystrickým samosprávnym krajom ➤ Zapájanie sa do projektov celoslovenských občianskych združení 	<ul style="list-style-type: none"> ➤ Nízka ekologická stabilita územia v dôsledku doterajšieho spôsobu obhospodarovania krajiny ➤ Zhoršenie kvality životného prostredia v dôsledku chýbajúcej technickej infraštruktúry ➤ Pokračovanie erózných procesov na PPF ➤ Útlm poľnohospodárskej výroby ➤ Nedostatok finančných prostriedkov na dobudovanie technickej infraštruktúry ➤ Devastácia životného prostredia - zanedbanie výchovy občanov ku vzťahu k životnému prostrediu ➤ Rast dlhodobej nezamestnanosti v regióne – neriešenie negatívneho trendu prehĺbuje sociálno-ekonomické problémy ➤ Apatia nezamestnaných, ktorá vedie k zvyšovaniu chudoby ➤ Zvyšovanie možnosti nelegálnej práce ➤ Slabé skúsenosti s vypracovaním projektov na získanie dotácií ➤ Nedostatočná podpora malého a stredného podnikania ➤ Slabá podpora vidieka a nezáujem riešenia problémov malých obcí - tlak na malé obce (združovanie) ➤ Pokles a strata občianskej iniciatívy v oblasti kultúry a tradícií ➤ Stagnácia vzdelanostnej úrovne obyvateľstva ➤ Nekomunikovanie prevencie v oblasti kriminality ➤ Obmedzenie autobusového spojenia
---	--

Ex-post hodnotenie predchádzajúceho PHSR

Predchádzajúci Program hospodárskeho rozvoja a sociálneho rozvoja obce Repište bol schválený uzneseným obecného zastupiteľstva v Repišti č.10/2008, dňa 01. júna 2008. Jeho vízia nadväzovala na víziu z roku 2003, v ktorej počas schváleného obdobia pokračovala.

- *Obyvatelia obce žijú v podhorskej oblasti Štiavnických vrchov, chotár obce je obrobený, na lúkach sa pasie veľké stádo oviec a kôz. Poľnohospodárska pôda, lúky a vodné zdroje sú pekné, udržiavané, nezanedbané, vhodne využívané. Vlastníci pozemkov pestujú zeleninu, ovocie a liečivé rastliny*
- *Obec je čistá, upravená, udržiavaná a plná zelene. Pôvodné domy sú zrekonštruované a postupne k nim pribúdajú nové.*
- *Od Sklených Teplic cez Repište vedie cykloturistická trasa do Vyhní*
- *V obci budú dôkladne využité existujúce pramene vody*
- *Občania obce a venujú cestovnému ruchu – ubytovaniu, stravovaniu, agroturistike a chovu koní.*
- *Obyvatelia obce v produktívnom veku sú zamestnaní, buď pracujú ako zamestnanci alebo sami sú podnikatelia, čo im zabezpečuje slušný život*
- *Osamelí žijúci občania majú svoj klu, sociálne služby, možnosť stravovania a lekársku opateru*
- *V obci je vybudovaný nový vodovod, kanalizácia a ČOV, dobudované miestne komunikácie a do obce zavedený plyn*
- *Občania majú vytvorené dobré susedské a medziľudské vzťah. Zapájajú sa do diania v obci, spoločenského a kultúrneho života, majú kladný vzťah k prírode a životnému prostrediu v ktorom žijú*
- *Občania majú hrdosť k tradíciám a minulosti svojej obce*
- *V obci je rozvinutá sieť služieb: ubytovanie, stravovanie, športové zariadenia, maloobchod, osobná doprava, živnostnícke služby a drobná výroba.*

V Programe hospodárskeho rozvoja a sociálneho rozvoja obce z predchádzajúceho obdobia bolo stanovených 11 hlavných oblastí rozvoja, ktoré plánovala obec naplniť prostredníctvom hlavného cieľa - rastu životnej úrovne občanov. Išlo predovšetkým o rozvoj nasledujúcich oblastí:

1. Technická infraštruktúra
2. Sociálna infraštruktúra
3. Starostlivosť o životné prostredie
4. Vzdelávanie
5. Kultúra
6. Hospodárstvo a podnikateľské prostredie
7. Ľudské zdroje
8. Ekologický cestovný ruch

9. Verejné práce
10. Občianska vybavenosť a služby
11. Podpora efektívneho využívania prírodných zdrojov

V rámci týchto oblastí bolo naplánovaných 15 základných opatrení, pre ktoré boli určené konkrétne úlohy a potreby obce. Vzhľadom k stálemu nedostatku finančných prostriedkov obce a neinvestičný charakter naplánovaných opatrení, obec z celkového počtu realizovala čiastočne len jedno opatrenie, ktoré financovala z vlastných zdrojov. Ide o opatrenie Rekonštrukcia a údržba miestnych komunikácií.

Tri opatrenia majú stále vysokú prioritu a ich zámery sú stále aktuálne z rozvojového hľadiska. Ide o aktivity- Zabezpečenie odkanalizovania obce, Rekonštrukcia a údržba miestnych komunikácií a Tvorba rekreačnej zóny Doliny a zabezpečenie finančných prostriedkov pre výstavbu rekreačnej zóny Doliny.

Dve opatrenia majú veľmi nízku dôležitosť, sú síce aktuálne, ale nie sú prioritou obce, nebudú sa riešiť v rámci PHSR 2014 - 2020, obec Repište je malou obcou, ktorá nemá dostatok finančných prostriedkov na aktivity takéhoto druhu, pretože má v pláne realizovať len zámery s vysokou prioritou. Ide o nasledujúce aktivity - Spolupôsobenie pri revitalizácii potoka Teplá, Usporiadanie územia obce z hľadiska ekologických aspektov, ochrany prírody, prírodných zdrojov a tvorby krajinnéj štruktúry.

Zvyšných desať opatrení obec v budúcom období vôbec nebude riešiť, keďže stratili celkovú aktualitu. Ide väčšinou o aktivity neinvestičného charakteru, ktoré je vhodnejšie riešiť mimo obce a dôvodom ich nezariadenia so nasledujúceho PHSR - 2014 – 2020 je nedostatok finančných prostriedkov obce. Ide o nasledujúce opatrenia: Lokálne opatrenia sociálneho charakteru, Znižovanie sociálnych rozdielov medzi mužmi a ženami a podporovanie pracovnej desegregácie, Vytváranie materiálno personálnych podmienok pre realizáciu jazykových a tréningových programov a rekvalifikačných kurzov, Zachovanie, zhodnotenie a využívanie kultúrneho dedičstva, Prepojenie hospodárstva obce a regionálneho rozvoja, V oblasti poľnohospodárskej výroby a lesného hospodárstva, Vodné hospodárstvo, Odpadové hospodárstvo, Posilňovanie kapacity mimovládnych organizácií ako aktéra zmierňovania nerovností na trhu práce (s dôrazom pre verejnoprospešné služby obyvateľstvu), Podpora tvorby prostredia stimulujúceho rozvoj ľudských zdrojov zabezpečujúceho ich adaptabilitu v procese štrukturálnych zmien a nástupu nových technológií, Riešenie "ekoproblematiky" v záujmovom priestore ECR v obci. Prehľad jednotlivých opatrení je uvedený nižšie v tabuľke č. 26.

Súčasťou prechádzajúceho PHSR obce Repište boli aj projektové zámery, ktoré sú uvedené v tabuľke č. 25, ktoré obec úspešne zrealizovala, okrem projektového zámeru Projekt objektu informačného centra, ktorý pre obec nebol prioritou. V tabuľke č. 25 sú uvedené investičné projekty, ktoré neboli súčasťou predchádzajúceho PHSR, ale obec ich úspešne zrealizovala, čím prispela k celkovému rozvoju obce.

Tabuľka č. 24- Prehľad projektových zámerov uvedených v PHSR 2007 – 2013 a ich realizácia

Projektové zábery uvedené v PHSR 2007 - 2013	Názov projektu	Výška investície	Zdroj financovania	Harmonogram Realizácie
Rekonštrukcia vodných zdrojov a vybudovanie rozvodnej siete pitnej vody	Rekonštrukcia vodného zdroja pre polyfunkčný objekt + ČOV	8 660,- EUR	PRV 2007-2013	Realizácia prebehla v rokoch 2009 – 2011 v rámci opatrenia 3.4.1 Základné služby pre vidiecke obyvateľstvo
	Vybudovanie novej studne na zavlažovanie ihriska	3 887,- EUR	Nadácia SLSP	neuvedené
Oprava miestnej komunikácie	Rekonštrukcia miestnej komunikácie p.č. 308/1,	11 000,- EUR	Vlastné zdroje	Realizácia prebehla v roku 2014
	Rekonštrukcia miestnej komunikácie oprava pôvodne prístupovej cesty do obce, ktorej časť sa nachádza intraviláne a časť extraviláne obce	25 000,- EUR	Vlastné zdroje	Realizácia projektu prebehla v roku 2007 - 2013
Projekt objektu informačného centra	Objekt je situovaný v strede obce v blízkosti nákupného a pohostinského zariadenia, kostola a autobusovej zastávky	Nezrealizované – pre obec tento zámer nebol prioritou	Nezrealizované – pre obec tento zámer nebol prioritou	Nezrealizované – pre obec tento zámer nebol prioritou
Rekonštrukcia polyfunkčného objektu	kompletná rekonštrukcia objektu za účelom zlepšenie služieb pre obyvateľstvo hlavne mládež	91 499,- EUR	PRV 2007 - 2013 NFP	Realizácia prebehla v rokoch 2009 – 2011 v rámci opatrenia 3.4.1 Základné služby pre vidiecke obyvateľstvo

Vlastné spracovanie

Tabuľka č. 25 - Prehľad projektových zámerov neuvedených v PHSR 2007 – 2013 a ich realizácia

Projektové zábery zrealizované rokoch 2007 – 2013, ktoré neboli uvedené V PHSR	Názov projektu	Výška investície	Zdroj financovania	Harmonogram realizácie
Multifunkčný altánok	Multifunkčný altánok	5000,- EUR	Slovenská agentúra životného prostredia BBProgram obnovy dediny	Realizácia projektu prebehla v roku 2007
Výstavba viacúčelového ihriska	Výstavba viacúčelového ihriska	39 832,- EUR	Nadácie SPP	Realizácia projektu prebehla v rokoch 2008 - 2009

Tabuľka č. 26 - Zhodnotenie jednotlivých aktivít v predchádzajúcom PHSR

Opatrenie	Predpokladaný rozpočet v EUR	Zdroj financovania	Harmonogram	Zrealizovanie/nezrealizovanie projektu
Oblasť č. 1 - Technická infraštruktúra				
Zabezpečenie odkanalizovania obce	Neuvedený	Envirofond, vlastné zdroje obce, Ministerstvo životného prostredia SR	Programové obdobie 2007 - 2014	Nezrealizovaný projekt z dôvodu nedostatku finančných prostriedkov
Spolupôsobenie pri revitalizácii potoka Teplá	Neuvedený	vlastné zdroje obce, EPFRV, nadácie	Programové obdobie 2007 - 2014	Nezrealizované - aktivita je aktuálna, ale nie je to priorita obce
Rekonštrukcia a údržba miestnych komunikácií	Neuvedený	vlastné zdroje obce, EPFRV	Programové obdobie 2007 - 2014	Aktivita bola čiastočne zrealizovaná z vlastných zdrojov
Oblasť č.2 - Sociálna infraštruktúra				
Lokálne opatrenia sociálneho charakteru	Neuvedený	vlastné zdroje obce EPFRV, nadácie	Programové obdobie 2007 - 2014	Aktivita nezrealizovaná, – nie je priorita obce
Oblasť č. 3 - Starostlivosť o životné prostredie				
Usporiadanie územia obce z hľadiska ekologických aspektov, ochrany prírody, prírodných zdrojov a tvorby	Neuvedený	vlastné zdroje obce, Ministerstvo životného prostredia SR	Programové obdobie 2007 - 2014	Nezrealizované – aktivita je aktuálna ale nie je prioritou obce pre nedostatok finančných zdrojov

krajinnej štruktúry				
Oblasť č. 4 – Vzdelávanie				
Znižovanie sociálnych rozdielov medzi mužmi a ženami a podporovanie pracovnej desegregácie	Neuvedený	vlastné zdroje obce EPFRV, nadácie	Programové obdobie 2007 - 2014	Nezrealizované – nebolo prioritou obce - neinvestičná aktivita nedostatok finančných zdrojov
Vytváranie materiálneho personálnych podmienok pre realizáciu jazykových a tréningových programov a rekvalifikačných kurzov	Neuvedený	vlastné zdroje obce EPFRV, nadácie	Programové obdobie 2007 - 2014	Nezrealizované – nebolo prioritou obce - neinvestičná aktivita nedostatok finančných zdrojov
Oblasť č. 5 - Kultúra				
Zachovanie, zhodnotenie a využívanie kultúrneho dedičstva	Neuvedený	vlastné zdroje obce, EPFRV, nadácie	Programové obdobie 2007 - 2014	Nezrealizované – nebolo prioritou obce - nedostatok finančných zdrojov
Oblasť č. 6 - Hospodárstvo a podnikateľské prostredie				
Tvorba rekreačnej zóny Doliny a zabezpečenie finančných prostriedkov pre výstavbu rekreačnej zóny Doliny a Zabezpečenie obnoviteľných zdrojov energií pre rekreačnú zónu Doliny	Neuvedený	vlastné zdroje obce, EPFRV, nadácie	Programové obdobie 2007 - 2014	Aktivita nebola zrealizovaná, je aktuálna a to hlavne úplnou rekonštrukciou prístupovej MK
Prepojenie hospodárstva obce a regionálneho rozvoja v oblasti poľnohospodárskej výroby a lesného hospodárstva	Neuvedený	vlastné zdroje obce, EPFRV, nadácie	Programové obdobie 2007 - 2014	Aktivita nebola zrealizovaná pre nedostatok finančných prostriedkov.
Vodné hospodárstvo	Neuvedený	vlastné zdroje obce EPFRV, Ministerstvo životného prostredia SR	Programové obdobie 2007 - 2014	Aktivita nebola zrealizovaná pre nedostatok finančných prostriedkov.
Odpadové hospodárstvo	Neuvedený	vlastné zdroje obce EPFRV, Ministerstvo	Programové obdobie 2007 - 2014	Aktivita nebola zrealizovaná pre nedostatok finančných prostriedkov.

		životného prostredia SR		
Posilňovanie kapacity mimovládnych organizácií ako aktéra zmierňovania nerovností na trhu práce (s dôrazom pre verejnoprospešné služby obyvateľstvu)	Neuvedený	vlastné zdroje obce nadácie	Programové obdobie 2007 - 2014	Aktivita nebola zrealizovaná pre nedostatok finančných prostriedkov.
Oblasť č. 7 - Ľudské zdroje				
Podpora tvorby prostredia stimulujúceho rozvoj ľudských zdrojov zabezpečujúceho ich adaptabilitu v procese štrukturálnych zmien a nástupu nových technológií	Neuvedený	vlastné zdroje obce, nadácie	Programové obdobie 2007 - 2014	Aktivita nebola zrealizovaná pre nedostatok finančných prostriedkov.
Oblasť č. 8 - Ekologický cestovný ruch				
Riešenie "ekoproblematiky" v záujmovom priestore ECR v obci V oblasti rozvoja rekreácie a turizmu	Neuvedený	vlastné zdroje obce , EPFRV	Programové obdobie 2007 - 2014	Aktivita nebola zrealizovaná pre nedostatok finančných prostriedkov.
Oblasť č. 9 - Verejné práce				
Bez uvedenia aktivít	Neuvedený	vlastné zdroje obce	Programové obdobie 2007 - 2014	Aktivita nebola zrealizovaná pre nedostatok finančných prostriedkov.
Oblasť č. 10 - Občianska vybavenosť a služby				
Bez uvedenia aktivít	Neuvedený	vlastné zdroje obce	Programové obdobie 2007 - 2014	Aktivita nebola zrealizovaná pre nedostatok finančných prostriedkov.
Oblasť č. 11 - Podpora efektívneho využívania prírodných zdrojov				
Bez uvedenia aktivít	Neuvedený	vlastné zdroje obce	Programové obdobie 2007 - 2014	Aktivita nebola zrealizovaná pre nedostatok finančných prostriedkov.

Dotazníkový prieskum

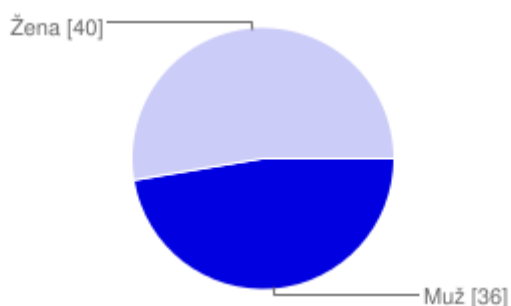
Dotazník bol dostupný všetkým obyvateľom obce. Cieľom dotazníkového prieskumu bolo zistiť názory občanov na rôzne témy týkajúce sa života v obci Repište. Prieskum bol jednou z etáp procesu prípravy a tvorby Programu hospodárskeho a sociálneho rozvoja obce Repište na roky 2014-2020. Dotazník bol anonymný. Celkovo sa dotazníkového prieskumu zúčastnilo 77 obyvateľov obce, čo predstavuje 25,75 % podiel na celkovom počte obyvateľov, pričom nie všetci zúčastnení obyvatelia odpovedali na všetky otázky dotazníkového prieskumu.

Vyhodnotenie dotazníkového prieskumu:

Tabuľka č. 27 – Zastúpenie respondentov podľa pohlavia

Pohlavie	Počet	Percentuálne zastúpenie
muž	36	47,4 %
žena	40	52,6 %
SPOLU	76	100 %

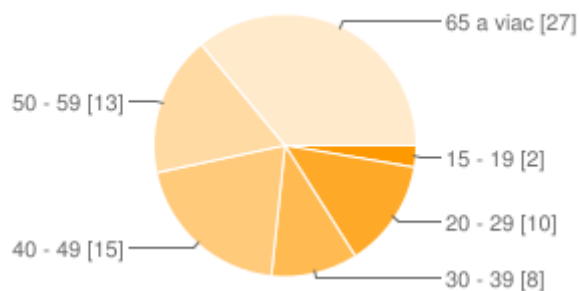
Graf č. 7 – Zastúpenie respondentov podľa pohlavia



Tabuľka č. 28 – Veková štruktúra respondentov

Vek	Počet	Percentuálne zastúpenie
15 - 19	2	2,7 %
20 - 29	10	13,3 %
30 - 39	8	10,7 %
40 - 49	15	20 %
50 - 59	13	17,3 %
65 a viac	27	36 %

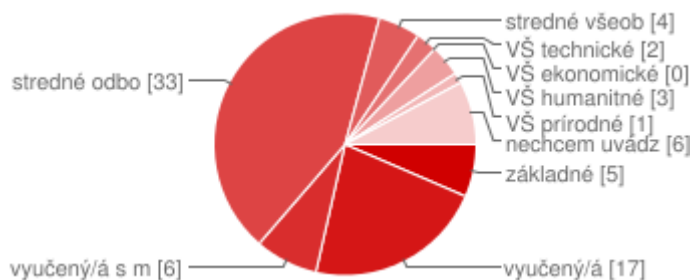
Graf č. 8 - Veková štruktúra respondentov



Tabuľka č. 29 – Vzdelanostná štruktúra respondentov

Vzdelanie	Počet	Percentuálne zastúpenie
základné	5	6,5 %
vyučení/á	17	22,1 %
vyučení/á s maturitou	6	7,8 %
stredné odborné	33	42,9 %
stredné všeobecné	4	5,2 %
VŠ technické	2	2,6 %
VŠ ekonomické	0	0 %
VŠ humanitné	3	3,9 %
VŠ prírodné	1	1,3 %
nechcem uvádzať	6	7,8 %

Graf 9 - Vzdelanostná štruktúra respondentov

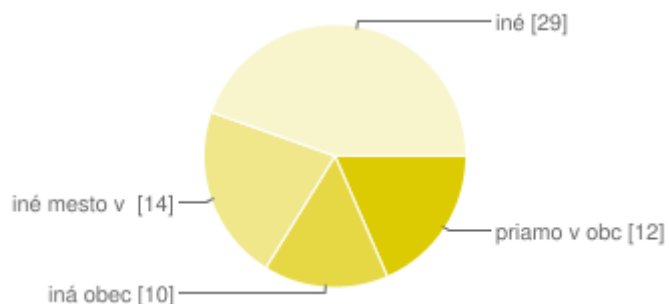


Tabuľka č. 30 – Miesto výkonu práce

Miesto výkonu práce	Počet	Percentuálne zastúpenie
priamo v obci	12	18,5 %
iná obec	10	15,4 %
iné mesto v okolí	14	21,5 %

iné	29	44,6 %
-----	----	--------

Graf č.10 – Miesto výkonu práce



Záujem obyvateľov o obec a veci verejné z pohľadu obyvateľov

Otázka: Aký máte vzťah k svojej obci?

	Počet	percentuálne zastúpenie
veľmi spokojný	8	11,4 %
spokojný	12	17,1 %
dobrý	35	50 %
zlý	9	12,9 %
veľmi zlý	6	8,6 %

Otázka: Zaujímate sa o veci verejné?

	Počet	percentuálne zastúpenie
intenzívne	5	6,9 %
pravidelne	4	5,6 %
nepravidelne	20	27,8 %
minimálne	30	41,7 %
vôbec	13	18,1 %

Otázka: Zaujímate sa o dianie a život v obci?

	Počet	percentuálne zastúpenie
áno	42	54,5 %

občas	32	41,6 %
nie	3	3,9 %

Otázka: Ste spokojný s prácou obecného úradu a miestnej samosprávy?

	Počet	percentuálne zastúpenie
veľmi spokojný	4	5,9 %
spokojný	10	14,7 %
dobrý	34	50 %
zlý	16	23,5 %
veľmi zlý	4	5,9 %

Otázka: Oboznamujete sa s návrhmi obce?

	Počet	percentuálne zastúpenie
vždy	13	22 %
občas	31	52,5 %
nikdy	15	25,4 %

Otázka: Zúčastňujete sa volieb do miestnej samosprávy?

	Počet	percentuálne zastúpenie
vždy	59	78,7 %
občas	15	20 %
nikdy	1	1,3 %

Otázka: Zúčastňujete sa na podujatiach usporiadaných obcou?

	Počet	percentuálne zastúpenie
vždy	22	31 %
občas	47	66,2 %

nikdy	2	2,8 %
-------	---	-------

Otázka: Sledujete informácie o hospodárskom a sociálnom rozvoji?

	Počet	percentuálne zastúpenie
vždy	14	21,9 %
občas	35	54,7 %
nikdy	15	23,4 %

Otázka: Zúčastňujete sa zasadaní obecného zastupiteľstva?

	Počet	percentuálne zastúpenie
vždy	7	10,9 %
občas	16	25 %
nikdy	41	64,1 %

Otázka: Navštívili ste s požiadavkou svojho poslanca/starostu?

	Počet	percentuálne zastúpenie
vždy	19	31,1 %
občas	31	50,8 %
nikdy	11	18 %

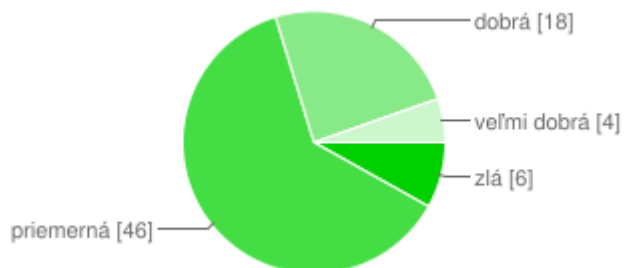
Hodnotenie kvality života v obci z pohľadu obyvateľov

Otázka: Aká je podľa vás kvalita života v obci všeobecne?

	Počet	percentuálne zastúpenie
zlá	6	8,1 %
priemerná	46	62,2 %
dobrá	18	24,3 %

veľmi dobrá	4	5,4 %
-------------	---	-------

Graf č. 11 – Kvalita života v obci



Otázka: Ste spokojný so stavom miestnych komunikácií?

	Počet	percentuálne zastúpenie
veľmi spokojný	0	0 %
spokojný	7	9,2 %
dobrý	28	36,8 %
zlý	29	38,2 %
veľmi zlý	12	15,8 %

Otázka: Ste spokojný so stavom chodníkov?

	Počet	percentuálne zastúpenie
veľmi spokojný	0	0 %
spokojný	5	8,3 %
dobrý	16	26,7 %
zlý	15	25 %
veľmi zlý	22	36,7 %

Otázka: Ste spokojný so stavom verejnej zelene?

	Počet	percentuálne zastúpenie
veľmi spokojný	9	12,3 %

spokojný	24	32,9 %
dobrý	33	45,2 %
zlý	6	8,2 %
veľmi zlý	1	1,4 %

Otázka: Ste spokojný s dostupnosťou obce s okolím?

	Počet	percentuálne zastúpenie
veľmi spokojný	0	0 %
spokojný	6	9,2 %
dobrý	25	38,5 %
zlý	24	36,9 %
veľmi zlý	10	15,4 %

Otázka: Ste spokojný s požiarnou ochranou v obci?

	Počet	percentuálne zastúpenie
veľmi spokojný	0	0 %
spokojný	10	14,9 %
dobrý	23	34,3 %
zlý	24	35,8 %
veľmi zlý	10	14,9 %

Otázka: Ste spokojný so stavom poskytovanej všeobecnej zdravotnej starostlivosti?

	Počet	percentuálne zastúpenie
veľmi spokojný	1	1,5 %
spokojný	3	4,6 %
dobrý	12	18,5 %
zlý	24	36,9 %

veľmi zlý	25	38,5 %
-----------	----	--------

Otázka: Ste spokojný s možnosťami športového vyžitia v obci?

	Počet	percentuálne zastúpenie
veľmi spokojný	6	8,1 %
spokojný	16	21,6 %
dobrý	38	51,4 %
zlý	11	14,9 %
veľmi zlý	3	4,1 %

Otázka: Ste spokojný so športovými zariadeniami v obci?

	Počet	percentuálne zastúpenie
veľmi spokojný	4	5,6 %
spokojný	22	30,6 %
dobrý	30	41,7 %
zlý	10	13,9 %
veľmi zlý	0	0 %

Otázka: Ste spokojný kultúrnymi zariadeniami v obci?

	Počet	percentuálne zastúpenie
veľmi spokojný	3	4,2 %
spokojný	18	25 %
dobrý	29	40,3 %
zlý	15	20,8 %
veľmi zlý	7	9,7 %

Otázka: Ste spokojný s možnosťami kultúrneho vyžitia v obci?

	Počet	percentuálne zastúpenie
veľmi spokojný	2	2,8 %

spokojný	11	15,5 %
dobrý	18	25,4 %
zlý	29	40,8 %
veľmi zlý	11	15,5 %

Otázka: Ste spokojný s domom smútku?

	Počet	percentuálne zastúpenie
veľmi spokojný	0	0 %
spokojný	6	8,1 %
dobrý	15	20,3 %
zlý	37	50 %
veľmi zlý	16	21,6 %

Otázka: Ste spokojný s obecnou knižnicou?

	Počet	percentuálne zastúpenie
veľmi spokojný	2	2,8 %
spokojný	22	30,6 %
dobrý	27	37,5 %
zlý	18	25 %
veľmi zlý	3	4,2 %

Otázka: Ste spokojný s ponukou služieb a obchodov?

	Počet	percentuálne zastúpenie
veľmi spokojný	2	2,8 %
spokojný	5	6,9 %
dobrý	25	34,7 %
zlý	26	36,1 %
veľmi zlý	14	19,4 %

Otázka: Čo vám v obci chýba v rámci infraštruktúry?

kanalizácia	60	78,9 %
čistička odpadových vôd	47	61,8 %
plynifikácia	47	61,8 %
verejný vodovod	19	25 %
elektrina v obci	0	0 %
osvetlenie v obci	16	21,1 %
internet	10	13,2 %

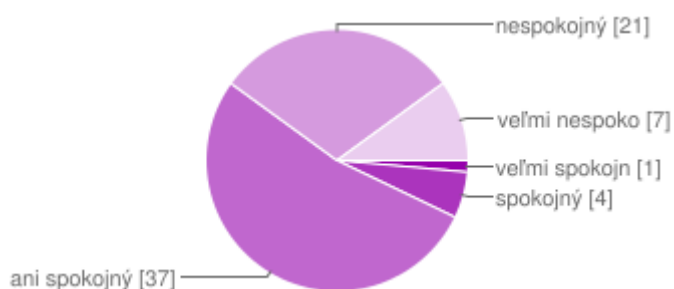
Otázka: Ktoré sú podľa Vás najväčšie problémy Vašej obce (kritické oblasti rozvoja)?

- nevyhovujúci stav verejného osvetlenia
- údržba ciest v zime nulová, špinavé cesty
- nedostatok dopravných spojov
- zvyšujúca sa nezamestnanosť
- nevybudovaná kanalizácia, čistička odpadových vôd a vodovod
- nevyhovujúci stav miestnych komunikácií - nutná rekonštrukcia, a to hlavne tzv "stará cesta", k rekreačnému zariadeniu Chata u Daniela
- nutná rekonštrukcia domu smútku a budovy bývalého obecného úradu
- regulácia potoka až po cintorín
- málo pozemkov na stavanie domov
- starostlivosť o dôchodcov
- nové detské ihrisko
- znečistenie jarkov pri ceste
- cez zimu problém z odpadom - technické služby
- oprava šatní TJ Sokol
- nedostatok finančných prostriedkov
- nedostatočná požiarňa ochrana
- neriešenie problémov na základe podnetov občanov
- nedostatočné zásobovanie obce
- nezáujem občanov o dianie v obci

Otázka: Ako ste spokojný s pracovnými možnosťami a podmienkami na podnikanie v obci?

	Počet	percentuálne zastúpenie
veľmi spokojný	1	1,4 %
spokojný	4	5,7 %
ani spokojný ani nespokojný	37	52,9 %
nespokojný	21	30 %
veľmi nespokojný	7	10 %

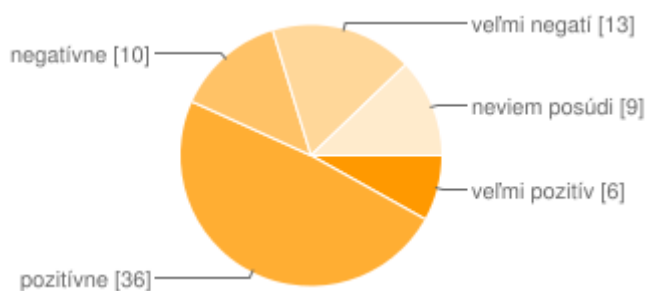
Graf 12 - Pracovné možnosti a podmienky na podnikanie v obci



Otázka: Ako hodnotíte napredovanie a rozvoj obce za ostatných 10 rokov?

	Počet	percentuálne zastúpenie
veľmi pozitívne	6	8,1 %
pozitívne	36	48,6 %
negatívne	10	13,5 %
veľmi negatívne	13	17,6 %
neviem posúdiť	9	12,2 %

Graf 13 - Hodnotenie napredovania a rozvoja obce



Budúce smerovanie rozvoja obce z pohľadu obyvateľov

Otázka: Na ktoré oblasti a aktivity by sa mal sústrediť rozvoj obce v budúcnosti?

	Počet	Percentuálne zastúpenie
rekonštrukcia miestnych komunikácií	55	78,6 %
rozširovanie ponuky a kvality obchodu a služieb	27	38,6 %
podpora ďalšieho vzdelávania obyvateľov	3	4,3 %
bytová výstavba a nové stavebné pozemky	20	28,6 %
podpora rozvoja podnikania	13	18,6 %
starostlivosť o pamiatky	20	28,6 %
poskytovanie sociálnej starostlivosti	24	34,3 %
úprava verejných priestranstiev a centra obce	34	48,6 %
rekonštrukcia verejných budov	31	44,3 %
vybudovanie nových ihrísk a športovísk	13	18,6 %
spoločenský život	26	37,1 %
informačné systémy obce	20	28,6 %
kultivácia a výsadba zelene	19	27,1 %
rozvoj individuálneho cestovného ruchu	17	24,3 %
rozšírenie existujúcich kultúrnych podujatí a zavedenie nových	30	42,9 %
ochrana prírody a životného prostredia	24	34,3 %

Otázka: Čo by podľa vás vo vašej obci nemalo do roku 2020 chýbať? (otvorená otázka)

- verejný vodovod

- kanalizácia
- čistička odpadových vôd
- rekonštruované cesty a vybudované chodníky
- zrekonštruované obecné budovy, dom smútku, budova obecného úradu
- oprava šatní TJ Sokol
- zlepšenie dopravného spojenia smerom do obce
- detské ihrisko
- doplnenie verejného osvetlenia
- vybudovanie rigol a jarkov

Záver a vyhodnotenie dotazníkového prieskumu

Z dotazníkového prieskumu vyplynulo niekoľko strategických investícií, ktoré plánuje zrealizovať (vodovod, kanalizácia, ČOV, rekonštrukcia miestnych komunikácií, rekonštrukcia verejného osvetlenia, výstavba detského ihriska a iné).

Do strategických cieľov, opatrení a aktivít obce sme sa snažili zahrnúť aj pripomienky obyvateľov týkajúce sa neinvestičných aktivít, ktoré vzišli z dotazníkového prieskumu. Do budúcich plánovaných neinvestičných aktivít sme, vychádzajúc z výsledkov prieskumu, zahrnuli:

- Starostlivosť o zeleň a jej obnovu, ochranu prírody a životného prostredia
- Aktívne zapájanie občanov do diania v obci
- Organizovanie akcií kultúrno-spoločenského vyžitia
- Spolupráca obce so súkromným sektorom pri rozvoji cestovného ruchu
- Spolupráca so susednými obcami

Veríme v nastavený trend rozvoja obce za posledných 10 rokov, keďže vyše polovica respondentov hodnotí napredovanie obce pozitívne.

3. STRATEGICKÁ ČASŤ

Strategická časť PHSR obsahuje víziu obce v rôznych oblastiach rozvoja (sociálna oblasť, ekonomická – hospodárska oblasť, environmentálna oblasť, kultúrna oblasť) a nadväzuje na analytickú časť, ktorej výstupom bola kompletná SWOT analýza. Strategická časť obsahuje:

- víziu obce v rôznych oblastiach rozvoja (sociálna oblasť, ekonomická – hospodárska oblasť, environmentálna oblasť, kultúrna oblasť).
- ponúka návrh stratégie s finančným a časovým rámcom. Pre stanovenie stratégie je však nevyhnutné rešpektovať dokumenty, ktoré riešia strategické ciele na nadnárodnej, národnej a regionálnej úrovni pre strednodobé a dlhodobé časové horizonty.
- výber a popis strategických cieľov v jednotlivých politikách.

Pre stanovenie stratégie je však nevyhnutné rešpektovať dokumenty, ktoré riešia strategické ciele na nadnárodnej, národnej a regionálnej úrovni pre strednodobé a dlhodobé časové horizonty.

Na nadnárodnej úrovni sú ciele Európskej únie deklarované predovšetkým v dokumente "Európa 2020". Európska únia sústreďí všetko svoje úsilie na preklenutie krízy a vytvorenie podmienok pre konkurencieschopnejšie hospodárstvo s vyššou mierou zamestnanosti.

Prioritou stratégie Európa 2020 je dosiahnutie rastu, ktorý je inteligentný, udržateľný a inkluzívny.

Stratégia stanovuje päť ambiciózných cieľov v oblasti zamestnanosti, inovácií, vzdelávania, zmiernenia chudoby a klímy a energetiky.

Európska Únia určila 5 hlavných cieľov do roku 2020 pre EÚ ako celok:

1. Zamestnanosť - zvýšiť mieru zamestnanosti obyvateľov vo veku 20 až 64 rokov na 75%
2. Výskum a vývoj - zvýšiť úroveň investícií do výskumu a vývoja na 3% HDP
3. Zmena klímy a energetická udržateľnosť
 - znížiť emisie skleníkových plynov o 20% (za predpokladu širšej globálnej dohody až o 30%) oproti úrovniam z roku 1990
 - získavať 20% energie z obnoviteľných zdrojov
 - dosiahnuť 20 percentný nárast efektívnosti vo využívaní energie
4. Vzdelávanie
 - zníženie miery predčasného ukončenia školskej dochádzky pod 10%
 - minimálne 40 percentný podiel obyvateľov vo veku 30 – 34 rokov, ktorí majú ukončené vysokoškolské vzdelanie

5. Boj proti chudobe a sociálnemu vylúčeniu – aspoň o 20 miliónov znížiť počet osôb, ktorým hrozí chudoba a sociálne vylúčenie

Aby sa zabezpečilo plnenie týchto cieľov, EÚ uplatňuje efektívny systém hospodárskeho riadenia, ktorý slúži na koordináciu politík na úrovni Únie a jednotlivých členských štátov.

Ciele navzájom súvisia a vzájomne sa dopĺňajú:

- zlepšenie v oblasti vzdelávania napomáha zamestnanosti a znižovaniu chudoby;
- väčší podiel výskumu a vývoja a inovácií v hospodárstve v kombinácii s efektívnejším využívaním zdrojov prispieva k väčšej konkurencieschopnosti a tvorbe pracovných miest;
- investície do ekologickejších technológií pomáhajú v boji proti zmenám klímy a vytvárajú nové obchodné a pracovné príležitosti.

Tento uzavretý súbor cieľov na úrovni EÚ sa premietol do vnútroštátnych cieľov v každom členskom štáte, v ktorých sa zohľadnili individuálne podmienky a východiská jednotlivých krajín. Pre Slovenskú republiku boli stanovené ciele nachádzajúce sa v tabuľke č. 30.

Tabuľka č.30– Ciele v oblasti rozvoja pre Slovenskú republiku na rok 2020

Zamestnanosť v %	72%
Výskum a vývoj (v % z HDP)	1,20%
Redukcia emisií (v porovnaní s hladinami roku 2005)	13%
Obnoviteľné energie v % (hrubá konečná spotreba energie)	14%
Energetická účinnosť	16,20%
Predčasné ukončenie školskej dochádzky v%	6%
Vysokoškolské vzdelanie v %	40%
Zníženie počtu obyvateľov ohrozených chudobou alebo sociálnym vylúčením (v počte osôb)	170 000

Zdroj: dokument Európa 2020: OVERVIEW OF EUROPE 2020 TARGETS

Na národnej úrovni sú ciele Slovenskej republiky stanovené v dokumente Národnej stratégie regionálneho rozvoja Slovenskej republiky (Uznesenie Vlády SR č. 222, máj 2014). Uvedený materiál je v súlade s inými strategickými a koncepčnými dokumentmi, vrátane dokumentu Európa 2020.

Pre stanovenie strategického cieľa obce Repište je dôležité priblížiť sa k týmto strategickým cieľom.

Je dôležité, aby Národná stratégia regionálneho rozvoja SR mala praktické uplatnenie v nižších úrovniach - regiónoch aj jednotlivých obciach. Uvádza hlavné faktory rozvoja regiónov Slovenska, analyzuje regionálne disparity, predkladá prognózu hospodárskeho vývoja v regiónoch Slovenska – a určuje ukazovatele pre úroveň vyšších územných celkov. Takto sa Národná stratégia regionálneho rozvoja SR stáva záväzným programovacím dokumentom pre Banskobystrický samosprávny kraj a zároveň aj pre obec Repište.

Charakteristika banskobystrického raja:

Banskobystrický samosprávny kraj (BBSK) je vidiecky, pomaly rastúci, viac stagnujúci, s nízkym stupňom pripravenosti na inovácie, priemerne atraktívny a nízko konkurencieschopný región SR mimo centra rozvojových aktivít EÚ a s možnosťou cezhraničnej spolupráce s Maďarskom.

Tabuľka č. 31 - Strategické ciele pre Banskobystrického kraja:

	2008	2009	2010	2011	2012	2020
1. Miera zamestnanosti (vo veku 20 – 64 rokov v %)	69,5	65,8	62,9	63,3	63,4	69,7
2. Výdavky na výskum a vývoj (% z HDP v PKS, SR)	0,02	0,03	0,03	0,04	-	0,1
3. Miera vysokoškolsky vzdelanej populácie (% vo vekovej skupine 30 až 34 rokov)	-	-	-	24,18	-	31,0
4. Populácia ohrozená chudobou a sociálnym vylúčením (% populácie)	23,3	22,9	25,9	23,7	24,3	21,5
5. Regionálny HDP (PKS, v mil.)	8915	8156	8658	8750	-	9500
6. Podiel zhodnocovaného komunálneho odpadu (v %)	3,4	9,4	13,9	13,5	18,6	50

7. Podiel obyvateľov zásobovaných z verejných vodovodov (v %)	90,6	85,6	85,8	86,7	86,2	89,5
8. Podiel obyvateľov napojených na verejnú kanalizačnú sieť (v %)	60,3	60,9	60,8	61,1	60,5	65,5
9. Produkcia tuhých emisií (v tonách)	6566,0	6497,2	6327,9	6772,2	6853,9	6500
10. Produkcia oxidu uhoľnatého (v tonách)	29303,0	27604,0	25728,1	26444,7	27266,0	25000

Zdroj: Štatistický úrad SR (Národná stratégia regionálneho rozvoja SR)

HIERARCHIA STRATEGICKÝCH CIEĽOV

Vízia obce Repište

Vychádzajúc z vízie regionálneho rozvoja Slovenska, ktorá je definovaná nasledovne:

„Slovensko sa má stať krajinou s vysokou úrovňou života všetkých občanov. Každý región bude využívať svoje danosti v prospech svojho udržateľného hospodárskeho, sociálneho, environmentálneho a územného rozvoja a tým aj Slovenskej republiky, ako vyspelého, hospodársky, politicky a sociálne súdržného členského štátu Európskej únie.“

si obec Repište v nadväznosti na spomínané národné a nadnárodné dokumenty a v nadväznosti na víziu stanovenú v predchádzajúcom Programe hospodárskeho rozvoja a sociálneho rozvoja obce formulovala víziu obce na programové obdobie 2014 – 2020 nasledovne:

Filozofiou samosprávy bude vybudovať upravenú a udržiavanú obec plnú zelene s vybudovanou technickou infraštruktúrou a so zachovaným vidieckym spôsobom života, žijúcou predovšetkým z miestneho turistického ruchu, postaveného na významom prírodnom potenciály v ekologicky zachovalom a čistom prostredí a kultúrno-historickej minulosti či tradíciách obce, v ktorej je kvalita životnej úrovne obyvateľov a životného prostredia vysoká a ktorá je atraktívna rovnako pre svojich obyvateľov, ako aj pre jej návštevníkov.

Ako naznačuje vízia, stratégia rozvoja obce Repište stavia predovšetkým na zhodnotení silných stránok a maximálnom využití príležitostí, pri predpoklade odstránenia najväčších nedostatkov predovšetkým v oblasti technickej infraštruktúry. Rozvoj obce sa bude orientovať na cestovný ruch

a využitie prírodného a kultúrohistorického potenciálu, čím sa zníži nezamestnanosť a zvýši záujem nielen obyvateľov ale aj návštevníkov o túto obec. Súčasne sa bude úsilie sústreďovať na zachovanie a oživovanie tradičných hodnôt a koloritu vidieckeho prostredia, s dôrazom na tradície tohto regiónu.

Táto vízia je bližšie špecifikovaná globálnym cieľom obce: „Vytvorenie a zabezpečenie lepších podmienok pre budúce generácie“

Globálny cieľ je bližšie špecifikovaný strategickými cieľmi pre jednotlivé oblasti. Špecifické ciele sú definované pre každú oblasť rozvoja obce, na ktorú sa chce obec v období rokov 2014-2020 zamerať. Na základe špecifických cieľov sú stanové jednotlivé opatrenia v prioritných oblastiach.

Jednotlivé opatrenia sú zaradené do piatich prioritných oblastí, na ktorých rozvoj sa chce obec v rokoch 2014 – 2020 zamerať:

- Technická infraštruktúra
- Sociálna infraštruktúra a občianska vybavenosť
- Životné prostredie
- Cestovný ruch
- Ľudské zdroje

Tabuľka č.32 – Hierarchia špecifických cieľov a jednotlivých opatrení

Prioritná oblasť Technická infraštruktúra	Prioritná oblasť Sociálna infraštruktúra a občianska vybavenosť	Prioritná oblasť Životné prostredie
ŠPECIFICKÝ CIEĽ <i>Cieľom je zabezpečiť stabilný rast ekonomickej aktivity v obci, ktorý je základom hospodársko-sociálneho postavenia jej občanov skvalitnením a vybudovaním technickej infraštruktúry.</i>	ŠPECIFICKÝ CIEĽ <i>Cieľom je skvalitnenie sociálnych služieb poskytovaných na území obce ako aj zabezpečenie takých, ktoré v súčasnosti absentujú.</i>	ŠPECIFICKÝ CIEĽ <i>Cieľom je zachovať úctu k životnému prostrediu nielen na úrovni platných noriem v oblasti ochrany životného prostredia, ale hlavne zvyšovať povedomie obyvateľov aby sami aktívne prispievali k ochrane svojho okolia.</i>
OPATRENIA Opatrenie 1.1 Zabezpečenie odkanalizovania obce Opatrenie 1.2 Rekonštrukcia a údržba	OPATRENIA Opatrenie 2.1 Výstavba a modernizácia športovísk a detských ihrísk Opatrenie 2.2 Rekonštrukcia nevyužívaných objektov	OPATRENIA Opatrenie 3.1 Investície do využívania obnoviteľných zdrojov energie vrátane investícií spojenými s úsporou energie

miestnych komunikácií Opatrenie 1.3 Výstavba verejného vodovodu Opatrenie 1.4 Revitalizácia obce Opatrenie 1.5 Rekonštrukcia a modernizácia verejného osvetlenie	v obci pre komunitnú činnosť Opatrenie 2.3 Zvýšenie bezpečnosti a prevencie proti vandalizmu na verejných priestoroch Opatrenie 2.4 Rekonštrukcia a modernizácia domu smútku vrátane okolia	Opatrenie 3.2 Rekonštrukcia a údržba odvodňovacích kanálov Opatrenie 3.3 Vybudovanie protipovodňových opatrení s dôrazom na ochranu intravilánu obce Opatrenie 3.4 Zlepšenie prístupu k možnosti separovania na verejných priestranstvách Opatrenie 3.5 Starostlivosť o zeleň v obci
Prioritná oblasť Cestovný ruch		Prioritná oblasť Ľudské zdroje
ŠPECIFICKÝ CIEĽ <i>Cieľom je presadzovať a rozvíjať ekologický cestovný ruch ako novú formu cestovného ruchu spojenú s prírodou a tradičnou kultúrou</i>		SPECIFICKÝ CIEĽ <i>Cieľom je vytvoriť viac možností pre kultúrno-spoločenské a športové vyžitie obyvateľov a zvýšená flexibilita miestnej samosprávy</i>
OPATRENIA Opatrenie 4.1 Investície do turisticky zaujímavých objektov v obci Opatrenie 4.2 Investície do rekreačnej infraštruktúry Opatrenie 4.3 Budovanie a rekonštrukcia náučných a cykloturistických chodníkov Opatrenie 4.4 Spolupráca obce so súkromným sektorom pri rozvoji cestovného ruchu		OPATRENIA Opatrenie 5.1 . Aktívne zapájanie občanov do diania v obci Opatrenie 5.2 Organizovanie akcií kultúrno-spoločenského vyžitia Opatrenie 5.3 Spolupráca so susednými obcami

Vlastné spracovanie

Tabuľka č. 33 – Plánované aktivity, Technická infraštruktúra

TECHNICKÁ INFRAŠTRUKTÚRA	
Opatrenie 1.1 Zabezpečenie odkanalizovania obce a výstavba čistiarny odpadových vôd	
Aktivity:	<ul style="list-style-type: none"> - vybudovanie kanalizácie a čistiarny odpadových vôd priamo v obci - finančne náročný projekt - súčinnosť so Stredoslovenskou vodárenskou spoločnosťou - podiel na zabezpečení výkonu autorského dozoru a spolupôsobenie pri zabezpečovaní kolaudačného rozhodnutia - účasť na skúšobnej prevádzke a spolupráca s prevádzkovateľom pri garančných skúškach - po uvedení do miestnej prevádzky spolupodieľať sa na likvidácii (zneškodňovaní) 3 druhov odpadov - odpadová voda (vyčistená), zhrabky a kal
Opatrenie 1.2. Rekonštrukcia a údržba miestnych komunikácií	
Aktivity:	<ul style="list-style-type: none"> - rekonštrukcia cesty k rekreačným zariadeniam v lokalite Doliny - úplná rekonštrukcia povrchu miestnej komunikácie, dĺžka cca 1800 m - odvodnenie krajníc miestnej komunikácie - stavebné úpravy a údržba miestnych komunikácií v obci - po oboch stranách vozoviek vytvoriť zelený pás na uloženie inžinierskych sietí alebo chodníkov pre peších
Opatrenie 1.3 Výstavba verejného vodovodu	
Aktivity:	<ul style="list-style-type: none"> - vybudovanie verejného vodovodu - vysporiadanie majetkovoprávných vzťahov - zavádzať opatrenia na znižovanie strát vody - zabezpečovať súlad medzi rozvojom vodného hospodárstva, ochranou prírody a ekologickou stabilitou územia
Opatrenie 1.4 Revitalizácia obce	

Aktivity:	<ul style="list-style-type: none"> - výstavba a rekonštrukcia chodníkov, lávok v obci - úprava a tvorba verejného priestranstva, námestia, parku, vybudovanie záchytných parkovísk - modernizácia autobusových zastávok
Opatrenie 1.5 Rekonštrukcia verejného a modernizácia verejného osvetlenie	
Aktivity:	<ul style="list-style-type: none"> - doplnenie a rekonštrukcia verejného osvetlenia - prechod na úsporné verejné LED osvetlenie - od výmeny osvetlenia došlo k výraznému pokroku v úsporných žiarovkách – LED technológia, obec preto plánuje postupnú výmenu žiaroviek za LED

Vlastné spracovanie

Tabuľka č. 34 – Plánované aktivity, Sociálna infraštruktúra a sociálna vybavenosť

SOCIALNA INFRAŠTRUKTÚRA A SOCIÁLNA VYBAVENOSŤ	
Opatrenie 2.1Výstavba a modernizácia športovísk a detských ihrísk	
Aktivity:	<ul style="list-style-type: none"> - výstavba detského ihriska - nákup hojdačiek, šmýkačiek a preliezok
Opatrenie 2.2Rekonštrukcia nevyužívaných objektov v obci pre komunitnú činnosť	
Aktivity:	<ul style="list-style-type: none"> - rekonštrukcia a modernizácia nevyužitej chátrajúcej budovy starého obecného úradu
Opatrenie 2.3Zvýšenie bezpečnosti a prevencie proti vandalizmu na verejných priestoroch	
Aktivity:	<ul style="list-style-type: none"> - montáž kamerových systémov v obci z dôvodu zvýšenia bezpečnosti v obci - vybudovať kamerový systém, ktorý bude slúžiť na ochranu obecného aj súkromného majetku a pomáhať pri zabezpečení verejného majetku v obci
Opatrenie 2.4Rekonštrukcia a modernizácia domu smútku vrátane okolia	
Aktivity:	<ul style="list-style-type: none"> - rekonštrukcia strechy na dome smútku - výmena okien a dvier, - nová elektroinštalácia, hromozvod, nové omietky, nové mraziace zariadenie, ozvučenie, rekonštrukcia schodov - vytvorenie spevnených plôch pred domom smútku, a výmena vstupnej brány

	- celková úprava okolia pri dome smútku
--	---

Tabuľka č. 35– Plánované aktivity, Životné prostredie

ŽIVOTNÉ PROSTREDIE	
Opatrenie 3.1 Investície do využívania obnoviteľných zdrojov energie vrátane investícií spojenými s úsporou energie	
Aktivity:	<ul style="list-style-type: none"> - vykurovanie obecných budov na báze biomasy - zmena palivovej sústavy v prospech obnoviteľných zdrojov energie, napr. z pevného paliva na peletky
Opatrenie 3.2 Rekonštrukcia a údržba odvodňovacích kanálov	
Aktivity:	<ul style="list-style-type: none"> - rekonštrukcia a dobudovanie jarkov a rigol v obci - údržba odvodňovacích kanálov
Opatrenie 3.3 - Vybudovanie protipovodňových opatrení s dôrazom na ochranu intravilánu obce	
Aktivity:	<ul style="list-style-type: none"> - vybudovania protipovodňových opatrení v obci v prípade povodní
Opatrenie 3.4 Zlepšenie prístupu k možnosti separovania na verejných priestranstvách	
Aktivity:	<ul style="list-style-type: none"> - investície do zlepšenia odpadového hospodárstva v obci – nákup kontajnerov na separovaný zber v prípade potreby - zneškodňovanie biologicky rozložiteľného odpadu - odstraňovanie malých tzv. divokých skládok odpadov resp. opusteného odpadu
Opatrenie 3.5 Starostlivosť o zeleň v obci	
Aktivity:	<ul style="list-style-type: none"> - systematická starostlivosť o zeleň zahŕňa komplex aktivít ako kosenie trávnikov, rez a ošetrovanie drevín, kontrola stavu zelene a prípadná náhradná výsadba - výsadba pôvodných a ekologicky vhodných druhov drevín na lesnom pôdnom fonde - informačná kampaň a vzdelávanie obyvateľov v oblasti ochrany životného prostredia – letáky

Vlastné spracovanie

Tabuľka č. 36 – Plánované aktivity, Cestovný ruch

CESTOVNÝ RUCH	
Opatrenie 4.1 Investície do turisticky zaujímavých objektov v obci	
Aktivity:	<ul style="list-style-type: none"> – investície do kultúrnych , historických a prírodných objektov v obci - Kamenný jarok, Biely chodník, Pamätné Wilkinsove stromy – podpora druhov a foriem turizmu, ktoré sú predmetom medzinárodného záujmu, napr. poznávací, kultúrny, poľovníctvo – vytvorenie vhodného priestoru pre rekreáciu a turizmus
Opatrenie 4.2 Investície do rekreačnej infraštruktúry	
Aktivity:	<ul style="list-style-type: none"> – doplnenie informačných a smerových tabúľ v turistických lokalitách , resp kiosku
Opatrenie 4.3 Budovanie a rekonštrukcia náučných a cykloturistických chodníkov	
Aktivity:	<ul style="list-style-type: none"> – dobudovanie cykloturistických chodníkov, – výstavba vyhliadkových veží, – budovanie, údržba a obnova cykloturistického značenia na existujúcich cykloturistických trasách – turistický chodník a vyhliadka – Zlatý vrh (850 m.n.m), Turistický chodník do Vyhní – Vodný raj – vybudovanie náučného turistického chodníka na Pustý hrad
Opatrenie 4.4 Spolupráca obce so súkromným sektorom pri rozvoji cestovného ruchu	
Aktivity:	<ul style="list-style-type: none"> – súčinnosť pri vybudovaní nových ubytovacích a stravovacích kapacít podpora ubytovania v súkromí, – rozvoj chatárčenia a chalupárenie v súvislosti z rozvojom cestovného ruchu s vidieckym turizmom – budovanie rekreačnej zóny Doliny

Vlastné spracovanie

Tabuľka č. 37 – Plánované aktivity, Ľudské zdroje

ĽUDSKÉ ZDROJE	
Opatrenie 5.1 Aktívne zapájanie občanov do diania v obci	
Aktivity:	<ul style="list-style-type: none"> – rešpektovanie nápadov občanov – prizývanie/zapojenie občanov do prác na verejných priestranstvách – prizývanie/zapojenie občanov do prác na verejných objektoch
Opatrenie 5.2 Organizovanie akcií kultúrno-spoločenského vyžitia	
Aktivity:	<ul style="list-style-type: none"> – pravidelné usporiadanie kultúrnych podujatí, napr. poľovnícky ples – organizovanie pravidelných futbalových turnajov a priateľských zápasov – organizovanie rodinných rybačiek
Opatrenie 5.3 Spolupráca so susednými obcami	
Aktivity:	<ul style="list-style-type: none"> – zabezpečenie spoločnej zdravotníckej a opatrovateľskej služby – uspokojenie dopytu po službách na základe nárokov miestneho obyvateľstva – organizovanie hromadných zájazdov a spoločných športových dní

4. PROGRAMOVÁ ČASŤ

Programová časť PHSR obce Repište nadväzuje na strategickú časť PHSR. Obsahuje najmä zoznam opatrení a aktivít na zabezpečenie realizácie programu rozvoja obce. Venuje sa podrobnejšiemu rozpracovaniu strategických cieľov na úrovni opatrení a aktivít.

Súčasťou programovej časti je určenie ukazovateľov pre hodnotenie PHSR. Ukazovatele výsledkov a dopadov sú prehľadne spracované v tabuľke.

Ukazovatele výstupu sú obvykle priradené k jednotlivým projektom. Označujú hmatateľné produkty, dosiahnuté realizáciou jednej alebo viacerých aktivít, vyjadrené v merateľných fyzických alebo peňažných jednotkách. Vyjadrujú skutočnosť, že niečo bolo vytvorené, vyprodukované, zriadené, zrealizované.

Ukazovatele výsledku predstavujú priamy hmatateľný efekt realizovaného projektu na cieľové skupiny projektu bezprostredne po ukončení realizácie projektu a merajú bezprostredný následok, ktorý bol vyvolaný výstupom (preto je medzi výstupom a výsledkom logická väzba).

Ukazovatele dopadu reprezentujú dlhodobý efekt intervencie na prioritnú skupinu či cieľovú skupinu, následky dosiahnutých výsledkov realizovaného projektu, teda príspevok k riešeniu cieľov stanovených pre prioritnú oblasť či potrieb cieľovej skupiny a k odstraňovaniu prekážok rozvoja (preto je medzi výsledkom a dopadom logická väzba). Preto nemusí byť strategický cieľ vyjadrený ukazovateľmi dopadu, ale môže byť vyjadrený aj vhodnými ukazovateľmi výsledku.

Tabuľka č. 38 – Ukazovatele výsledkov a dopadov

Typ ukazovateľa	Názov ukazovateľa	Definícia	Informačný zdroj	Merná jednotka	Východisková hodnota	Cieľová hodnota / rok	
					2014	2017	2020
TECHNICKÁ INFRAŠTRUKTÚRA							
Opatrenie 1.1 Zabezpečenie odkanalizovania obce a výstavba čistiarne odpadových vôd							
Hlavné - Core ukazovatele : - výstupu - výsledku - dopadu	Počet kilometrov kanalizácie	Kumulovaná hodnota za jednotlivé roky	Obec	Počet km	0	5,5	5,5

Hlavné - Core ukazovatele : - výstupu - výsledku - dopadu	Počet čističiek odpadových vôd	Kumulovaná hodnota za jednotlivé roky	Obec	Počet	0	3	3
Opatrenie 1.2. Rekonštrukcia a údržba miestnych komunikácií							
Hlavné - Core ukazovatele - výstupu - výsledku - dopadu	Počet kilometrov miestnych komunikácií	Kumulovaná hodnota za jednotlivé roky	Obec	Počet km	0	1,8	1,8
Opatrenie 1.3 Výstavba verejného vodovodu							
Hlavné - Core ukazovatele - výstupu - výsledku - dopadu	Počet v km vodovodnej siete	Kumulovaná hodnota za jednotlivé roky	Obec	Počet km	0	6,5	6,5
Opatrenie 1.4 Revitalizácia obce							
Hlavné - Core ukazovatele - výstupu - výsledku - dopadu	Počet revitalizovaných priestranstiev	Kumulovaná hodnota za jednotlivé roky	Obec	Počet	0	1	1
Opatrenie 1.5 Rekonštrukcia verejného a modernizácia verejného osvetlenie							
Hlavné - Core ukazovatele - výstupu - výsledku - dopadu	Počet úsporných svietidiel	Kumulovaná hodnota za jednotlivé roky	Obec	Počet	0	0	56
SOCIALNA INFRAŠTRUKTÚRA A SOCIÁLNA VYBAVENOSŤ							
Opatrenie 2.1 Výstavba a modernizácia športovísk a detských ihrísk							
Hlavné - Core ukazovatele - výstupu - výsledku - dopadu	Počet vybudovaných detských ihrísk	Kumulovaná hodnota za jednotlivé roky	Obec	Počet	0	1	1
Opatrenie 2.2 Rekonštrukcia nevyužívaných objektov v obci pre komunitnú činnosť							

Hlavné - Core ukazovatele - výstupu - výsledku - dopadu	Počet zrekonštruovaných objektov	Kumulovaná hodnota za jednotlivé roky	Obec	Počet	0	0	1
Opatrenie 2.4 Zvýšenie bezpečnosti a prevencie proti vandalizmu na verejných priestoroch							
Hlavné - Core ukazovatele - výstupu - výsledku - dopadu	Počet kamerových systémov	Kumulovaná hodnota za jednotlivé roky	Obec	Počet	0	0	8
Opatrenie 2.5 Rekonštrukcia a modernizácia domu smútku vrátane okolia							
Hlavné - Core ukazovatele - výstupu - výsledku - dopadu	Počet zrekonštruovaných objektov	Kumulovaná hodnota za jednotlivé roky	Obec	Počet	0	1	1
ŽIVOTNÉ PROSTREDIE							
Opatrenie 3.1 Investície do využívania obnoviteľných zdrojov energie vrátane investícií spojenými s úsporou energie							
Hlavné - Core ukazovatele - výstupu - výsledku - dopadu	Počet investícií	Kumulovaná hodnota za jednotlivé roky	Obec	Počet	0	0	1
Opatrenie 3.2 Rekonštrukcia a údržba odvodňovacích kanálov							
Hlavné - Core ukazovatele - výstupu - výsledku - dopadu	Systém odvodňovacích kanálov	Kumulovaná hodnota za jednotlivé roky	Obec	Počet	0	0	1
Opatrenie 3.3 - Vybudovanie protipovodňových opatrení s dôrazom na ochranu intravilánu obce							
Hlavné - Core ukazovatele - výstupu - výsledku - dopadu	Počet protipovodňových opatrení	Kumulovaná hodnota za jednotlivé roky	Obec	Počet	0	0	1
Opatrenie 3.4 Zlepšenie prístupu k možnosti separovania na verejných priestranstvách							

Hlavné - Core ukazovatele - výstupu - výsledku - dopadu	Počet aktivít	Kumulovaná hodnota za jednotlivé roky	Obec	Počet	0	0	2
Opatrenie 3.5 Starostlivosť o zeleň v obci							
Hlavné - Core ukazovatele - výstupu - výsledku - dopadu	Údržba a výsadba	Kumulovaná hodnota za jednotlivé roky	Obec	Počet	0	5	10
CESTOVNÝ RUCH							
Opatrenie 4.1 Investície do turisticky zaujímavých objektov v obci							
Hlavné - Core ukazovatele - výstupu - výsledku - dopadu	Počet aktivít	Kumulovaná hodnota za jednotlivé roky	Obec	Počet	0	0	1
4.2 Investície do rekreačnej infraštruktúry							
Hlavné - Core ukazovatele - výstupu - výsledku - dopadu	Počet Informačný a smerových tabúl	Kumulovaná hodnota za jednotlivé roky	Obec	Počet	0	2	4
Hlavné - Core ukazovatele - výstupu - výsledku - dopadu	Zriadenie kiosk	Kumulovaná hodnota za jednotlivé roky	Obec	Počet	0	0	1
Budovanie a rekonštrukcia náučných a cykloturistických chodníkov							
Hlavné - Core ukazovatele : - výstupu - výsledku - dopadu	Počet náučných a cykloturistických chodníkov	Kumulovaná hodnota za jednotlivé roky	Obec	Počet	0	0	2
Opatrenie 4.4 Spolupráca obce so súkromným sektorom pri rozvoji cestovného ruchu							
Hlavné - Core ukazovatele - výstupu - výsledku - dopadu	Nesleduje sa	-	-	-	-	-	-
L'UDSKÉ ZDROJE							
Opatrenie 5.1 Aktívne zapájanie občanov do diania v obci							

Hlavné - Core ukazovatele - výstupu - výsledku - dopadu	Nesleduje sa	-	-	-	-	-	-
Opatrenie 5.2 Organizovanie akcií kultúrno-spoločenského využitia							
Hlavné - Core ukazovatele - výstupu - výsledku - dopadu	Počet akcií	Kumulovaná hodnota za jednotlivé roky	Obec	Počet	0	10	20
Opatrenie 5.3 Spolupráca so susednými obcami							
Hlavné - Core ukazovatele - výstupu - výsledku - dopadu	Počet spoločných služieb	Kumulovaná hodnota za jednotlivé roky	Obec	Počet	0	2	2

TABUĽKA OPATRENÍ, PROJEKTOV A AKTIVÍT PODĽA OBLASTÍ

Tabuľka č.39– Základné údaje o investičných projektových zámeroch

TECHNICKÁ INFRAŠTRUKTÚRA	
Opatrenie 1.1 Zabezpečenie odkanalizovania obce a výstavba čistiareň odpadových vôd	
Názov projektu	Mikroregión Hlinické Pohronie- Odvedenie a čistenie komunálnych odpadových vôd
Garant	Starosta obce
Začatie a ukončenie projektu	2016 – 2020
Stav projektu pred realizáciou	Pripravený investičný zámer
Cieľ projektu	Vybudovanie kanalizácie a čistiareň odpadových vôd
Výstupy	Počet kilometrov kanalizácie /5,5/ a počet čistiární odpadových vôd /3/
Užívatelia	Obyvatelia a návštevníci obce
Indikátory monitoringu	Počet kilometrov kanalizácie a vybudovaná čistiareň odpadov
Zmluvné podmienky	Externý dodávateľ
Riziká	Nedostatok finančných prostriedkov Neschválenie žiadosti o nenávratný finančný príspevok

Poznámky			Finančne náročný projekt nutná súčinnosť so Stredoslovenskou vodárenskou spoločnosťou a inými inštitúciami				
Realizácia projektu							
Fáza/míľnik		Súčinnosť iného odboru alebo subjektu				Termín	
Podanie žiadosti o NFP		Externý dodávateľ				2016	
Verejné obstarávanie		Verejný obstarávateľ				2016	
Realizácia projektu		Externý dodávateľ				2016 -2020	
Financovanie projektu							
Druh výdavku	Termín (rok)	Náklady spolu (Eur)	Z toho verejný zdroj				Z toho súkromný zdroj e
			EU	ŠR	VÚC	Obec	
Spracovanie projektovej dokumentácie	2014	28 400,-	24 140,-	2 840,-	-	1 420,-	-
Realizácia projektu	2016-2020	1 030 000,- .	875 500,-	103 000,-	-	51 500,-	-
Spolu	x	1 058 400,-	899 640,-	105 840,-	-	52 920 -	-
Opatrenie 1.2. Rekonštrukcia a údržba miestnych komunikácií							
Názov projektu			Rekonštrukcia cesty k rekreačným zariadeniam v lokalite Doliny				
Garant			Starosta obce				
Začatie a ukončenie projektu			2016-2017				
Stav projektu pred realizáciou			Projektová dokumentácia pripravená.				
Cieľ projektu			Zlepšenie stavu miestnej komunikácie v obci.				
Výstupy			Počet zrekonštruovaných kilometrov miestnej komunikácie /1,8/				
Užívatelia			Obyvatelia a návštevníci obce				
Indikátory monitoringu			Počet kilometrov				
Zmluvné podmienky			Externý dodávateľ				
Riziká			Nedostatok finančných prostriedkov Neschválenie žiadosti o nenávratný finančný príspevok				

Poznámky			Priorita obce				
Realizácia projektu							
Fáza/míľnik		Súčinnosť iného odboru alebo subjektu				Termín	
Podanie žiadosti o NFP		Externý manažment				2016	
Verejné obstarávanie		Verejný obstarávateľ				2016	
Realizácia projektu		Externý dodávateľ				2016-2017	
Financovanie projektu							
Druh výdavku	Termín (rok)	Náklady spolu (Eur)	Z toho verejný zdroj				Z toho súkromný zdroj
			EU	ŠR	VÚC	Obec	
Spracovanie projektovej dokumentácie	2014	3 000,-	2 550,-	300,-	-	150,-	-
Realizácia projektu	2016 - 2017	200 000,-	170 000,-	20 000,-	-	10 000,-	-
Spolu	x	203 000,-	172 550,-	20 300,-	-	10 150,-	-
Opatrenie 1.3 Výstavba verejného vodovodu							
Názov projektu			Vybudovanie verejného vodovodu				
Garant			Starosta obce				
Začatie a ukončenie projektu			2017-2020				
Stav projektu pred realizáciou			Projektová dokumentácia nepripravená				
Cieľ projektu			Vybudovanie verejného vodovodu				
Výstupy			Počet kilometrov vodovodu /6,5/				
Užívatelia			Obyvatelia a návštevníci obce				
Indikátory monitoringu			Počet kilometrov vodovodu				
Zmluvné podmienky			Externý dodávateľ				
Riziká			Nedostatok finančných prostriedkov Neschválenie žiadosti o nenávratný finančný príspevok				
Poznámky			---				
Realizácia projektu							

Fáza/míľnik		Súčinnosť iného odboru alebo subjektu		Termín			
Podanie žiadosti o NFP		Externý manažment		2017			
Verejné obstarávanie		Verejný obstarávateľ		2017			
Realizácia projektu		Externý dodávateľ		2017-2020			
Financovanie projektu							
Druh výdavku	Termín (rok)	Náklady spolu (Eur)	Z toho verejný zdroj				Z toho súkromné zdroje
			EU	ŠR	VÚC	Obec	
Spracovanie projektovej dokumentácie	2017	6 000,-	5100,-	600,-	-	300,-	-
Realizácia projektu	2017-2020	600 000,-	510 000,-	60 000,-	-	30 000,-	-
Spolu	x	606 000,-	515 100,-	60 600,-	-	30 300,-	-
Opatrenie 1.4 Revitalizácia obce							
Názov projektu				Revitalizácia obce			
Garant				Starosta obce			
Začatie a ukončenie projektu				2016-2017			
Stav projektu pred realizáciou				Projektová dokumentácia nepripravená			
Cieľ projektu				Kvalitné verejné priestranstvo v obci			
Výstupy				Revitalizovaná obec			
Užívatelia				Obyvatelia a návštevníci obce			
Indikátory monitoringu				Spokojnosť obyvateľov			
Zmluvné podmienky				Externý dodávateľ			
Riziká				Nedostatok finančných prostriedkov Neschválenie žiadosti o nenávratný finančný príspevok			
Poznámky				---			
Realizácia projektu							
Fáza/míľnik		Súčinnosť iného odboru alebo subjektu		Termín			
Podanie žiadosti o NFP		Externý manažment		2016			
Verejné obstarávanie		Verejný obstarávateľ		2016			

Realizácia projektu			Externý dodávateľ			2016-2017	
Financovanie projektu							
Druh výdavku	Termín (rok)	Náklady spolu (Eur)	Z toho verejný zdroj				Z toho súkromný zdroj e
			EU	ŠR	VÚC	Obec	
Spracovanie projektovej dokumentácie	2016	3000,-	2550,-	300,-	-	150,-	-
Realizácia projektu	2016-2017	150 000,-	127 500,-	15 000,-	-	7500,-	-
Spolu	x	153 000,-	130 050,-	15 300,-	-	7650,-	-
Opatrenie 1.5 Rekonštrukcia verejného a modernizácia verejného osvetlenie							
Názov projektu				Prechod na úsporné verejné LED osvetlenie			
Garant				Starosta obce			
Začatie a ukončenie projektu				2018 - 2019			
Stav projektu pred realizáciou				Projektová štúdia nepripravená			
Cieľ projektu				Výmena svetidiel za LED osvetlenie			
Výstupy				Vymenené svetidlá za LED			
Užívatelia				Obyvatelia a návštevníci obce			
Indikátory monitoringu				Počet obnovených úsporných svetidiel			
Zmluvné podmienky				Externý dodávateľ			
Riziká				Nedostatok finančných prostriedkov Neschválenie žiadosti o nenávratný finančný príspevok			
Poznámky				---			
Realizácia projektu							
Fáza/míľnik		Súčinnosť iného odboru alebo subjektu			Termín		
Podanie žiadosti o NFP		Externý manažment			2018		
Verejné obstarávanie		Verejný obstarávateľ			2018		
Realizácia projektu		Externý dodávateľ			2018 - 2019		

Financovanie projektu							
Druh výdavku	Termín (rok)	Náklady spolu (Eur)	Z toho verejný zdroj				Z toho súkromný zdroj
			EU	ŠR	VÚC	Obec	
Spracovanie projektovej dokumentácie	2018	1000,-	850,-	100,-	-	50,-	-
Realizácia projektu	2018 - 2019	40 000,-	34 000,-	4000,-	-	2000,-	-
Spolu	x	41 000,-	34 850,-	4100,-	-	2050,-	-
SOCIALNA INFRAŠTRUKTÚRA A SOCIÁLNA VYBAVENOSŤ							
Opatrenie 2.1 Výstavba a modernizácia športovísk a detských ihrísk							
Názov projektu				Výstavba detského ihriska			
Garant				Starosta obce			
Začatie a ukončenie projektu				2017			
Stav projektu pred realizáciou				Projektová štúdia nepripravená			
Cieľ projektu				Vytvorenie priestoru pre deti			
Výstupy				Vybudovanie ihriska			
Užívatelia				Obyvatelia a návštevníci obce			
Indikátory monitoringu				Počet vybudovaných ihrísk			
Zmluvné podmienky				Externý dodávateľ			
Riziká				Nedostatok finančných prostriedkov Neschválenie žiadosti o nenávratný finančný príspevok			
Poznámky				---			
Realizácia projektu							
Fáza/míľnik		Súčinnosť iného odboru alebo subjektu			Termín		
Podanie žiadosti o NFP		Externý manažment			2017		
Verejný obstarávanie		Verejný obstarávateľ			2017		
Realizácia projektu		Externý dodávateľ			2017		
Financovanie projektu							
Druh	Termín (rok)	Náklady	Z toho verejný zdroj				Z

výdavku		spolu (Eur)	EU	ŠR	VÚC	Obec	toho súkro mné zdroj e
Spracovanie projektovej dokumentácie	2017	1000,-	850,-	100.-	-	50,-	-
Realizácia projektu	2017	10 000,-	8 500,-	1 000,-	-	500,-	-
Spolu	x	11 000,-	9 350,-	1 100,-	-	550,-	-
Opatrenie 2.2 Rekonštrukcia nevyužívaných objektov v obci pre komunitnú činnosť							
Názov projektu				Rekonštrukcia nevyužívaných objektov v obci pre podnikateľskú a komunitnú činnosť			
Garant				Starosta obce			
Začatie a ukončenie projektu				2019 - 2020			
Stav projektu pred realizáciou				Projektová dokumentácia nepripravená			
Cieľ projektu				Rekonštrukcia nevyužívaných objektov			
Výstupy				Počet rekonštruovaných objektov			
Užívatelia				Obyvatelia obce			
Indikátory monitoringu				Počet rekonštruovaných objektov			
Zmluvné podmienky				Externý dodávateľ			
Riziká				Nedostatok finančných prostriedkov Neschválenie žiadosti o nenávratný finančný príspevok			
Poznámky				---			
Realizácia projektu							
Fáza/míľnik		Súčinnosť iného odboru alebo subjektu			Termín		
Podanie žiadosti o NFP		Externý manažment			2019		
Verejné obstarávanie		Verejný obstarávateľ			2019		
Realizácia projektu		Externý dodávateľ			2019-2020		
Financovanie projektu							
Druh	Termín	Náklady spolu	Z toho verejný zdroj			Z toho	

výdavku	(rok)	(Eur)	EU	ŠR	VÚC	Obec	súkromné zdroje
Spracovanie projektovej dokumentácie	2019	3 000,-	2 550,-	300,-	-	150,-	-
Realizácia projektu	2020	150 000,-	127 500,-	15 000,-	-	7 500,-	-
Spolu	x	153 000,-	130 050,-	15 300,-	-	7 650,-	-
Opatrenie 2.3 Zvýšenie bezpečnosti a prevencie proti vandalizmu na verejných priestoroch							
Názov projektu				Montáž kamerových systémov			
Garant				Starosta obce			
Začatie a ukončenie projektu				2019-2020			
Stav projektu pred realizáciou				Projektová štúdia nepripravená			
Cieľ projektu				Zlepšenie bezpečnosti obyvateľov v obci			
Výstupy				Počet namontovaných kamier			
Užívatelia				Obyvatelia obce			
Indikátory monitoringu				Počet namontovaných kamier Zníženie kriminality v obci			
Zmluvné podmienky				Externý dodávateľ			
Riziká				Nedostatok finančných prostriedkov Neschválenie žiadosti o nenávratný finančný príspevok			
Poznámky				---			
Realizácia projektu							
Fáza/míľnik		Súčinnosť iného odboru alebo subjektu			Termín		
Podanie žiadosti o NFP		Externý manažment			2019		
Verejné obstarávanie		Verejný obstarávateľ			2019		
Realizácia projektu		Externý dodávateľ			2019-2020		
Financovanie projektu							
Druh výdavku	Termín (rok)	Náklady spolu (Eur)	Z toho verejný zdroj				Z toho súkro
			EU	ŠR	VÚC	Obec	

							mné zdroje
Spracovanie projektovej dokumentácie	2019	1 000,-	850,-	100,-	-	50,-	-
Realizácia projektu	2019-2020	10 000,-	8 500,-	1 000,-	-	500,-	-
Spolu	x	11 000,-	9 350,-	1 600,-	-	550,-	-

Opatrenie 2.4 Rekonštrukcia a modernizácia domu smútku vrátane okolia

Názov projektu	Rekonštrukcia a modernizácia domu smútku vrátane jeho okolia
Garant	Starosta obce
Začatie a ukončenie projektu	2016-2017
Stav projektu pred realizáciou	Projektová dokumentácia pripravená.
Cieľ projektu	Rekonštrukcia domu smútku vrátane okolia.
Výstupy	Zrekonštruovaný dom smútku
Užívatelia	Obyvatelia obce
Indikátory monitoringu	Počet rekonštruovaných objektov
Zmluvné podmienky	Externý dodávateľ
Riziká	Nedostatok finančných prostriedkov Neschválenie žiadosti o nenávratný finančný príspevok
Poznámky	Priorita obce

Realizácia projektu

Fáza/míľnik	Súčinnosť iného odboru alebo subjektu	Termín
Podanie žiadosti o NFP	Externý manažment	2016
Verejné obstarávanie	Verejný obstarávateľ	2016
Realizácia projektu	Externý dodávateľ	2016-2017

Financovanie projektu

Druh výdavku	Termín (rok)	Náklady spolu (Eur)	Z toho verejný zdroj				Z toho súkromné zdroje
			EU	ŠR	VÚC	Obec	

							e
Spracovanie projektovej dokumentácie	2015	3000,-	2550,-	300,-	-	150,-	-
Realizácia projektu	2016-2017	50 000,-	42 000,-	5 000,-	-	2 500,-	-
Spolu	x	53 000,-	44 550,-	5 300,-	-	2 650,-	-
ŽIVOTNÉ PROSTREDIE							
Opatrenie 3.1 Investície do využívania obnoviteľných zdrojov energie vrátane investícií spojenými s úsporou energie							
Názov projektu				Zlepšenie energetickej účinnosti verejných budov			
Garant				Starosta obce			
Začatie a ukončenie projektu				2017 - 2018			
Stav projektu pred realizáciou				Projektová dokumentácia nepripravená			
Cieľ projektu							
Výstupy				Počet objektov			
Užívatelia				Obyvatelia obce			
Indikátory monitoringu				Zníženie nákladov na energiu			
Zmluvné podmienky				Externý dodávateľ			
Riziká				Nedostatok finančných prostriedkov Neschválenie žiadosti o nenávratný finančný príspevok			
Poznámky				---			
Realizácia projektu							
Fáza/míľnik		Súčinnosť iného odboru alebo subjektu			Termín		
Podanie žiadosti o NFP		Externý dodávateľ			2017		
Verejné obstarávanie		Verejný obstarávateľ			2017		
Realizácia projektu		Externý dodávateľ			2017 -2018		
Financovanie projektu							
Druh výdavku	Termín (rok)	Náklady spolu (Eur)	Z toho verejný zdroj				Z toho súkromné zdroje
			EU	ŠR	VÚC	Obec	

Spracovanie projektovej dokumentácie	2017	2000,-	1700,-	200,-	-	100,-	-
Realizácia projektu	2017-2018	70 000,-	59 500,-	7000,-	-	3500,-	-
Spolu	x	72 000,-	61 200,-	7200,-	-	3600,-	-
Opatrenie 3.2 Rekonštrukcia a údržba odvodňovacích kanálov							
Názov projektu				Rekonštrukcia a údržba odvodňovacích kanálov			
Garant				Starosta obce			
Začatie a ukončenie projektu				2019-2020			
Stav projektu pred realizáciou				Projektová dokumentácia nepripravená.			
Cieľ projektu				Zlepšenie stavu odvodňovacích kanálov v obci			
Výstupy				Počet odvodňovacích kanálov			
Užívatelia				Obyvatelia a návštevníci obce			
Indikátory monitoringu				Počet odvodňovacích kanálov			
Zmluvné podmienky				Externý dodávateľ			
Riziká				Nedostatok finančných prostriedkov Neschválenie žiadosti o nenávratný finančný príspevok			
Poznámky				---			
Realizácia projektu							
Fáza/míľnik			Súčinnosť iného odboru alebo subjektu			Termín	
Podanie žiadosti o NFP			Externý manažment			2019	
Verejné obstarávanie			Verejný obstarávateľ			2019	
Realizácia projektu			Externý dodávateľ			2019-2020	
Financovanie projektu							
Druh výdavku	Termín (rok)	Náklady spolu (Eur)	Z toho verejné zdroj				Z toho súkromné zdroje
			EU	ŠR	VÚC	Obec	
Spracovanie projektovej dokumentácie	2019	3000,-	2550,-	300,-	-	150,-	-

Realizácia projektu	2019-2020	100 000,-	85 000,-	10 000,-	-	5 000,-	-
Spolu	x	103 000,-	87 520,-	10 300,-	-	5 100,-	-
Opatrenie 3. 3 Vybudovanie protipovodňových opatrení s dôrazom na ochranu intravilánu obce							
Názov projektu				Vybudovanie protipovodňových opatrení			
Garant				Starosta obce			
Začatie a ukončenie projektu				2019-2020			
Stav projektu pred realizáciou				Projektová dokumentácia nepripravená			
Cieľ projektu				Vybudovanie protipovodňových opatrení			
Výstupy				Počet protipovodňových opatrení			
Užívatelia				Obyvatelia obce			
Indikátory monitoringu				Počet protipovodňových opatrení			
Zmluvné podmienky				Externý dodávateľ			
Riziká				Nedostatok finančných prostriedkov Neschválenie žiadosti o nenávratný finančný príspevok			
Poznámky				Realizácia v prípade povodní			
Realizácia projektu							
Fáza/míľnik		Súčinnosť iného odboru alebo subjektu			Termín		
Podanie žiadosti o NFP		Externý manažment			2019		
Verejné obstarávanie		Verejný obstarávateľ			2019		
Realizácia projektu		Externý dodávateľ			2019-2020		
Financovanie projektu							
Druh výdavku	Termín (rok)	Náklady spolu (Eur)	Z toho verejný zdroj				Z toho súkromné zdroje
			EU	ŠR	VÚC	Obec	
Spracovanie projektovej dokumentácie	2019	2 400,-	2040,-	240,-	-	120,-	-
Realizácia projektu	2019-2020	80 000,-	68 000,-	8 000,-	-	4 000,-	-
Spolu	x	82 400,-	70 040,-	1 040,-	-	4 120,-	-
Opatrenie 3.4 Zlepšenie prístupu k možnosti separovania na verejných priestranstvách							

Názov projektu			Zlepšenie prístupu k možnosti separovania na verejných priestranstvách				
Garant			Starosta obce				
Začatie a ukončenie projektu			2018				
Stav projektu pred realizáciou			Bez nutnosti projektovej dokumentácie.				
Cieľ projektu			Zvýšenie množstva vyseparovaných odpadov.				
Výstupy			Množstvo vyseparovaného odpadu				
Užívatelia			Obyvatelia obce				
Indikátory monitoringu			Počet zakúpených kontajnerov				
Zmluvné podmienky			Externý dodávateľ				
Riziká			Nedostatok finančných prostriedkov Neschválenie žiadosti o nenávratný finančný príspevok				
Poznámky			---				
Realizácia projektu							
Fáza/míľnik			Súčinnosť iného odboru alebo subjektu			Termín	
Podanie žiadosti o NFP			Externý manažment			2018	
Verejné obstarávanie			Verejný obstarávateľ			2018	
Realizácia projektu			Externý dodávateľ			2018	
Financovanie projektu							
Druh výdavku	Termín (rok)	Náklady spolu (Eur)	Z toho verejný zdroj				Z toho súkromné zdroje
			EU	ŠR	VÚC	Obec	
Spracovanie projektovej dokumentácie	-	-	-	-	-	-	-
Realizácia projektu	2016	30 000,-	25 500,-	3 000,-	-	1 500,-	-
Spolu	x	30 000,-	25 500,-	3 000,-	-	1 500,-	-
Opatrenie 3.5 Starostlivosť o zeleň v obci							
Názov projektu			-				
Garant			Starosta obce				

Začatie a ukončenie projektu			Priebežne počas celého obdobia počas celého programového obdobia 2015 - 2020				
Stav projektu pred realizáciou			Bez nutnosti projektovej dokumentácie				
Cieľ projektu			Zlepšenie stavu zelene v obci				
Výstupy			Spokojnosť obyvateľov				
Užívatelia			Obyvatelia a návštevníci obce				
Indikátory monitoringu			Priebežné sledovanie spokojnosti obyvateľov				
Zmluvné podmienky			-				
Riziká			-				
Poznámky			Neinvestičná aktivita obce				
Realizácia projektu							
Fáza/míľnik			Súčinnosť iného odboru alebo subjektu			Termín	
Podanie žiadosti o NFP			Externý manažment			-	
Verejné obstarávanie			Verejný obstarávateľ			-	
Realizácia projektu			Externý dodávateľ			-	
Financovanie projektu							
Druh výdavku	Termín (rok)	Náklady spolu (Eur)	Z toho verejný zdroj				Z toho súkromné zdroje
			EU	ŠR	VÚC	Obec	
Spracovanie projektovej dokumentácie	-	-	-	-	-	-	-
Realizácia projektu	2015-2020	4 800,-	-	-	-	4 800,-	-
Spolu	x	4 800,-	-	-	-	4 800,-	-
CESTOVNÝ RUCH							
Opatrenie 4.1 Investície do turisticky zaujímavých objektov v obci							
Názov projektu			Investície do turisticky zaujímavých objektov v obci				
Garant			Starosta obce				
Začatie a ukončenie projektu			2018 - 2020				
Stav projektu pred realizáciou			Projektová dokumentácia nepripravená				
Cieľ projektu			Zlepšenie turizmu v obci				
Výstupy			Počet objektov				

Užívatelia			Obyvatelia obce a návštevníci obce				
Indikátory monitoringu			Počet objektov				
Zmluvné podmienky			Externý dodávateľ				
Riziká			Nedostatok finančných prostriedkov				
			Neschválenie žiadosti o nenávratný finančný príspevok				
Poznámky			Nízka priorita				
Realizácia projektu							
Fáza/míľnik		Súčinnosť iného odboru alebo subjektu			Termín		
Podanie žiadosti o NFP		Externý dodávateľ			2018		
Verejné obstarávanie		Verejný obstarávateľ			2018		
Realizácia projektu		Externý dodávateľ			2018 -2020		
Financovanie projektu							
Druh výdavku	Termín (rok)	Náklady spolu (Eur)	Z toho verejný zdroj				Z toho súkromný zdroj
			EU	ŠR	VÚC	Obec	
Spracovanie projektovej dokumentácie	2018	2 000,-	1 700,-	200,-	-	100,-	-
Realizácia projektu	2018-2020	35 000,-	29 750,-	3 500,-	-	1 750,-	-
Spolu	x	37 000,-	31 450,-	3 700,-	-	1 850,-	-
Opatrenie 4.2 Investície do rekreačnej infraštruktúry							
Názov projektu			Doplnenie informačných tabúl				
Garant			Starosta obce				
Začatie a ukončenie projektu			2017				
Stav projektu pred realizáciou			Bez nutnosti projektovej dokumentácie				
Cieľ projektu			Zlepšenie turistického značenia v obci				
Výstupy			Počet informačných tabúl				
Užívatelia			Obyvatelia a návštevníci obce				
Indikátory monitoringu			Počet tabúl				
Zmluvné podmienky			Externý dodávateľ				
Riziká			Nedostatok finančných prostriedkov				
			Neschválenie žiadosti o nenávratný finančný				

			príspevok				
Poznámky			---				
Realizácia projektu							
Fáza/míľnik		Súčinnosť iného odboru alebo subjektu				Termín	
Podanie žiadosti o NFP		Externý manažment				2017	
Verejné obstarávanie		Verejný obstarávateľ				2017	
Realizácia projektu		Externý dodávateľ				2017-2018	
Financovanie projektu							
Druh výdavku	Termín (rok)	Náklady spolu (Eur)	Z toho verejný zdroj				Z toho súkromné zdroje
			EU	ŠR	VÚC	Obec	
Spracovanie projektovej dokumentácie	-	-	-	-	-	-	-
Realizácia projektu	2017-2018	6 000,-	5 100,-	600,-	-	300,-	-
Spolu	x	6 000,-	5 100,-	600,-	-	300.-	-
Opatrenie 4.3 Budovanie a rekonštrukcia náučných a cykloturistických chodníkov							
Názov projektu			Vybudovanie a rekonštrukcia náučných a cykloturistických chodníkov				
Garant			Starosta obce				
Začatie a ukončenie projektu			2019-2020				
Stav projektu pred realizáciou			Projektová dokumentácia nepripravená				
Cieľ projektu			Zlepšenie turistiky a cykloturistiky v obci				
Výstupy			Počet vybudovaných chodníkov a cyklotrás				
Užívatelia			Obyvatelia a návštevníci obce				
Indikátory monitoringu			Počet vybudovaných chodníkov a cyklotrás				
Zmluvné podmienky			Externý dodávateľ				
Riziká			Nedostatok finančných prostriedkov Neschválenie žiadosti o nenávratný finančný príspevok				
Poznámky			---				
Realizácia projektu							

Fáza/míľnik		Súčinnosť iného odboru alebo subjektu		Termín			
Podanie žiadosti o NFP		Externý manažment		2019			
Verejné obstarávanie		Verejný obstarávateľ		2019			
Realizácia projektu		Externý dodávateľ		2019-2020			
Financovanie projektu							
Druh výdavku	Termín (rok)	Náklady spolu (Eur)	Z toho verejný zdroj				Z toho súkromné zdroje
			EU	ŠR	VÚC	Obec	
Spracovanie projektovej dokumentácie	2019	2 200,-	1 870,-	220,-	-	110,-	-
Realizácia projektu	2019-2020	26 000,-	22 100,-	2 600,-	-	1300,-	-
Spolu	x	28 200,-	23 970,-	2 820,-	-	1410,-	-
Opatrenie 4.4 Spolupráca obce so súkromným sektorom pri rozvoji cestovného ruchu							
Názov projektu				-			
Garant				Starosta obce			
Začatie a ukončenie projektu				Priebežne počas celého obdobia počas celého programového obdobia 2015 - 2020			
Stav projektu pred realizáciou				Bez nutnosti projektovej dokumentácie.			
Cieľ projektu				Spokojnosť obyvateľov			
Výstupy				-			
Užívatelia				Obyvatelia obce			
Indikátory monitoringu				Spokojnosť obyvateľov			
Zmluvné podmienky				-			
Riziká				-			
Poznámky				Neinvestičná aktivita obce			
Realizácia projektu							
Fáza/míľnik		Súčinnosť iného odboru alebo subjektu		Termín			
Podanie žiadosti o NFP		Externý manažment		-			
Verejné obstarávanie		Verejný obstarávateľ		-			

Realizácia projektu		Externý dodávateľ		-			
Financovanie projektu							
Druh výdavku	Termín (rok)	Náklady spolu (Eur)	Z toho verejný zdroj				Z toho súkromné zdroje
			EU	ŠR	VÚC	Obec	
Spracovanie projektovej dokumentácie	-	-	-	-	-	-	-
Realizácia projektu	2015 -2020	-	-	-	-	-	-
Spolu	x	-	-	-	-	-	-
ĽUDSKÉ ZDROJE							
Opatrenie 5.1 Aktívne zapájanie občanov do diania v obci							
Názov projektu			-				
Garant			Starosta obce				
Začatie a ukončenie projektu			Priebežne počas celého obdobia počas celého programového obdobia 2015 - 2020				
Stav projektu pred realizáciou			Bez nutnosti projektovej dokumentácie				
Cieľ projektu			Zlepšenie komunikácie s občanmi, zapojenie občanov do diania v obci				
Výstupy			Rešpektovanie nápadov občanov Spoločné práce na verejných priestranstvách Spoločné práce na verejných budovách				
Užívatelia			Obyvatelia				
Indikátory monitoringu			Priebežné sledovanie spokojnosti obyvateľov				
Zmluvné podmienky			-				
Riziká			Nízka účasť na aktivitách				
Poznámky			Neinvestičná aktivita obce				
Realizácia projektu							
Fáza/miľník		Súčinnosť iného odboru alebo subjektu			Termín		
Podanie žiadosti o NFP		Externý manažment			-		

Verejné obstarávanie		Verejný obstarávateľ		-			
Realizácia projektu		Externý dodávateľ		-			
Financovanie projektu							
Druh výdavku	Termín (rok)	Náklady spolu (Eur)	Z toho verejný zdroj				Z toho súkromné zdroje
			EU	ŠR	VÚC	Obec	
Spracovanie projektovej dokumentácie	-	-	-	-	-	-	-
Realizácia projektu	2015–2020	-	-	-	-	-	-
Spolu	x	-	-	-	-	-	-
Opatrenie 5.2 Organizovanie akcií kultúrno-spoločenského vyžitia							
Názov projektu			-				
Garant			Starosta obce				
Začatie a ukončenie projektu			Priebežne počas celého obdobia počas celého programového obdobia 2015 - 2020				
Stav projektu pred realizáciou			Bez nutnosti projektovej dokumentácia				
Cieľ projektu			Zlepšenie kultúrneho vyžitia v obci				
Výstupy			pravidelné usporiadanie kultúrnych a športových podujatí organizovanie rodinných rybačiek				
Užívatelia			Obyvatelia a návštevníci obce				
Indikátory monitoringu			Priebežné sledovanie spokojnosti obyvateľov				
Zmluvné podmienky			-				
Riziká			-				
Poznámky			Neinvestičná aktivita obce				
Realizácia projektu							
Fáza/míľnik		Súčinnosť iného odboru alebo subjektu			Termín		
Podanie žiadosti o NFP		Externý manažment			-		
Verejné obstarávanie		Verejný obstarávateľ			-		
Realizácia projektu		Externý dodávateľ			-		

Financovanie projektu							
Druh výdavku	Termín (rok)	Náklady spolu (Eur)	Z toho verejný zdroj				Z toho súkromné zdroje
			EU	ŠR	VÚC	Obec	
Spracovanie projektovej dokumentácie	-	-	-	-	-	-	-
Realizácia projektu	2015-2020	4 200,-	-	-	-	4 200,-	-
Spolu	x	4 200,-	-	-	-	4 200,-	-
Opatrenie 5.3 Spolupráca so susednými obcami							
Názov projektu			-				
Garant			Starosta obce				
Začatie a ukončenie projektu			Priebežne počas celého obdobia počas celého programového obdobia 2015 - 2020				
Stav projektu pred realizáciou			Bez nutnosti projektovej dokumentácie.				
Cieľ projektu			zabezpečenie spoločnej zdravotníckej a opatrovateľskej služby uspokojenie dopytu po službách na základe nárokov miestneho obyvateľstva				
Výstupy			Spoločná opatrovateľská a zdravotnícka služba, spoločné služby				
Užívatelia			Obyvatelia obce				
Indikátory monitoringu			Spokojnosť obyvateľov				
Zmluvné podmienky			-				
Riziká			Nezáujem susedných obcí o spoluprácu, nezáujem užívateľov o ponúkané služby.				
Poznámky			Neinvestičná aktivita obce				
Realizácia projektu							
Fáza/míľnik		Súčinnosť iného odboru alebo subjektu			Termín		
Podanie žiadosti o NFP		Externý manažment			-		
Verejné obstarávanie		Verejný obstarávateľ			-		
Realizácia projektu		Externý dodávateľ			-		

Financovanie projektu							
Druh výdavku	Termín (rok)	Náklady spolu (Eur)	Z toho verejný zdroj				Z toho súkromné zdroje
			EU	ŠR	VÚC	Obec	
Spracovanie projektovej dokumentácie	-	-	-	-	-	-	-
Realizácia projektu	2015 -2020	6 000,-	-	-	-	6 000,-	-
Spolu	x	6 000,-	-	-	-	6000,-	-

5. REALIZAČNÁ ČASŤ

Realizačná časť PHSR nadväzuje na programovú časť a navrhnuté ukazovatele. Realizačná časť obsahuje najmä východiská, popis komunikačnej stratégie PHSR k jednotlivým cieľovým skupinám, spôsob kooperácie a koordinácie. Ďalej popis systému monitorovania a hodnotenia plnenia programu hospodárskeho a sociálneho rozvoja obce Repište s ustanovením merateľných ukazovateľov, vecný a časový harmonogram formou akčných plánov. Zameriava sa na popis postupov inštitucionálneho a organizačného zabezpečenia realizácie programu rozvoja obce.

Organizačná stránka plnenia PHSR

Po organizačnej stránke je realizácia programu hospodárskeho a sociálneho rozvoja obce činnosťou samosprávy obce a tá ju vykonáva prostredníctvom svojich orgánov (obecné zastupiteľstvo, starosta). Najvyšším orgánom obce Repište je obecné zastupiteľstvo. Obecné zastupiteľstvo si môže zriadiť komisie zastupiteľstva ako svoje poradné orgány. Vo vzťahu k realizácii PHSR berie Obecné zastupiteľstvo na vedomie strategickú časť dokumentu, schvaľuje celý dokument PHSR a každoročne schvaľuje a vyhodnocuje jeho plnenie, rovnako schvaľuje spolufinancovanie jednotlivých projektov financovaných z doplnkových zdrojov financovania a z prostriedkov rozpočtu obce.

Hodnotiace a monitorovacie správy PHSR

Obecné zastupiteľstvo v rámci hodnotenia PHSR schvaľuje každoročne hodnotiace a monitorovacie správy, rozhoduje o zmenách a aktualizácii programu, prípadne rozdeľuje priority programu medzi vzniknuté komisie, ktoré sa zaoberajú monitorovaním a hodnotením ich realizácie.

Inštitucionálne a organizačné zabezpečenie realizácie programu rozvoja obce

Najvyšším výkonným orgánom obce a jej predstaviteľom je starosta obce. Rozhoduje vo všetkých veciach správy obce. Vo vzťahu k realizácii PHSR starosta dohliada na proces celej realizácie, na programovej úrovni podpisuje uznesenie obecného zastupiteľstva o strategickej časti dokumentu, schválenie celého dokumentu, vykonáva uznesenia a zastupuje obec vo vzťahu k štátnym orgánom, k právnickým a fyzickým osobám (riadiace orgány jednotlivých operačných programov, dodávatelia, fondy a iné).

Obecný úrad zabezpečuje organizačné a administratívne veci zastupiteľstva a starostu, ako aj orgánov zriadených obecným zastupiteľstvom. Rieši výkon činností súvisiacich s realizáciou PHSR.

PLÁN HODNOTENIA A MONITOROVANIA PHSR

Tabuľka č. 40 – Plán hodnotenia a monitorovania

Plán hodnotení PHSR na programové obdobie 2014-2020		
Typ hodnotenia	Vykonať prvýkrát	Dôvod vykonania/periodita
Strategické hodnotenie (externé)		
Strategické hodnotenie dokumentu	2016	Podľa príslušných ustanovení zákona č. 24/2006 Z.z. o posudzovaní vplyvov na životné prostredie a o zmene a doplnení niektorých zákonov.
Operatívne hodnotenie (interné)		
Tematické hodnotenie PHSR	2016	Téma hodnotenia: téma identifikovaná ako riziková časť vo výročnej monitorovacej správe za predchádzajúci kalendárny rok.
Ad hoc mimoriadne hodnotenie	Bez termínu	Pri značnom odklone od stanovených cieľov a/alebo zmene stanovených cieľov jednotlivých prioritných oblastí a/alebo zmene hodnôt ukazovateľov.
Ad hoc mimoriadne hodnotenie	Bez termínu	Pri návrhu na revíziu PHSR.
Ad hoc hodnotenie celého PHSR alebo jeho časti	Bez termínu	Na základe rozhodnutia starostu obce v zmysle príslušných predpisov, na základe rozhodnutia kontrolného orgánu, na základe podnetu poslancov, na základe protokolu Národného kontrolného úradu SR, na základe Správy auditu.
Ad hoc hodnotenie celého PHSR alebo jeho časti	2020	Na základe rozhodnutia starostu o príprave Programu hospodárskeho a sociálneho rozvoja obce Rapište pre programové obdobie 2021-2027.

6. FINANČNÁ ČASŤ

Finančná časť dokumentu Programového hospodárstva a sociálneho rastu obce Repište nadväzuje na realizačnú časť. Obsahuje finančné zabezpečenie jednotlivých opatrení a aktivít, finančný plán na celú realizáciu PHSR. Finančný plán predstavuje indikatívne kvalifikované odhady pre rozpočty jednotlivých projektov, príp. rozpočtové náklady.

INDIKATÍVNY FINANČNÝ PLÁN PHSR

Tabuľka č. 41 – Indikatívny rozpočet investičných aktivít – sumarizácia

OBLASŤ	2014/ 2015	2016	2017	2018	2019	2020	Spolu
Technická infraštruktúra	31 400,-	384 000,-	537 000,-	357 000,-	396 000,-	356 000,-	2 061 400,-
Sociálna infraštruktúra a občianska vybavenosť	3 000,-	25 000,-	36 000,-	-	4000,-	160 000,-	228 000,-
Životné prostredie	-	30 000,-	2000,-	70 000,-	75 400,-	110 000,-	287 400,-
Cestovný ruch	-	-	3000,-	10000,-	25 200,-	33 000,-	71 200,-
Ľudské zdroje	-	-	-	-	-	-	-

Tabuľka č. 42 – Indikatívny rozpočet neinvestičných aktivít – sumarizácia

OBLASŤ	2015	2016	2017	2018	2019	2020	Spolu
Technická infraštruktúra	-	-	-	-	-	-	-
Sociálna infraštruktúra a občianska vybavenosť	-	-	-	-	-	-	-
Životné prostredie	800,-	800,-	800,-	800,-	800,-	800,-	4800,-
Cestovný ruch	-	-	-	-	-	-	-
Ľudské zdroje	1 700,-	1700,-	1700,-	1700,-	1700,-	1700,-	10 200,-

Financovanie projektov

Mnohé aktivity a opatrenia predstavujú finančne náročné projekty. Je preto nevyhnutné identifikovať zdroje, ktoré umožnia ich realizáciu.

Finančné prostriedky potrebné na realizáciu projektov, tak ako boli definované v Programe hospodárskeho a sociálneho rozvoja obce Repište, budú v zásade pochádzať z troch zdrojov:

- 1 verejné zdroje (obecný rozpočet, štátny rozpočet)
- 2 súkromné zdroje
- 3 fondy Európskej únie

Verejné zdroje

Zdroje obce ani v prípade optimálneho vývoja neumožnia rozsiahlejšie investičné akcie. Dôležité bude preto získanie finančných prostriedkov z externých zdrojov, predovšetkým fondov EÚ. Je samozrejme nutné počítať aj s variantom zamietnutia žiadosti o finančný príspevok. V takom prípade bude potrebné určiť náhradné zdroje financovania. Niektoré projekty je možné realizovať v redukovanom rozsahu alebo na etapy rozložené na dlhšie časové úseky z obecného rozpočtu. V prípade iných projektov, najmä takých, ktoré sú schopné generovať zisky, prichádza do úvahy spoluúčasť súkromného sektora alebo využitie bankových úverových produktov.

Súkromné zdroje

Súkromné prostriedky predstavujú najjednoduchšiu formou investovania, nakoľko ich použitie závisí výlučne od rozhodnutia ich vlastníka. Pri investovaní súkromných zdrojov investor hľadá primárne ziskovú návratnosť, ich význam pre regionálny rozvoj spočíva v tom, že obvykle prinášajú nové pracovné miesta, skvalitňujú služby pre návštevníkov obce i pre miestnych obyvateľov.

Vzhľadom k obmedzenej investičnej sile ekonomických subjektov pôsobiacich v obci bude potrebné zamerať pozornosť aj na externé subjekty a aktívne vyhľadávať potenciálnych investorov.

Pokiaľ ide o projekty a aktivity obsiahnuté v tomto dokumente, časť z nich počíta s prevahou finančného krytia zo súkromných zdrojov. Ide väčšinou o zámery v oblasti rozvoja rekreácie a cestovného ruchu. Kritériom ich výberu bol ich potenciál prispieť k rozvoju obce, osobitne k naplneniu stanovených strategických cieľov.

Fondy Európskej únie

Pre zabezpečenie realizácie väčších investičných rozvojových projektov obce Repište sa počíta s využitím zdrojov EÚ.

Operačné programy 2014 -2020

Slovenská republika bude v programovom období 2014 - 2020 čerpať Európske štrukturálne a investičné fondy (ďalej len „EŠIF“) prostredníctvom operačných programov v rámci Cieľa Investovanie do rastu a zamestnanosti a v rámci Cieľa Európska územná spolupráca.

č.	Operačné programy	Riadiaci orgán	Finančné prostriedky v EUR
1.	Výskum a inovácie	MŠVVŠ SR	2 266 776 537
2.	Integrovaná infraštruktúra	MDVRR SR	3 966 645 373
3.	Ľudské zdroje	MPSVR SR	2 204 983 517
4.	Kvalita životného prostredia	MŽP SR	3 137 900 110
5.	Integrovaný regionálny OP	MPRV SR	1 754 490 415
6.	Efektívna verejná správa	MV SR	278 449 284
7.	Technická pomoc	ÚV SR	159 071 912
8.	Program rozvoja vidieka	MPRV SR	1 545 272 844
9.	Rybné hospodárstvo	MPRV SR	15 785 000
	SPOLU		15 329 374 992

Program rozvoja vidieka - Opatrenie 7 – Základné služby a obnova dedín vo vidieckych oblastiach

Pre malé obce, t.j. aj pre našu obec Repište, je primárnym zdrojom čerpania dotácií z eurofondov Program rozvoja vidieka 2014-2020, konkrétne Opatrenie 7 – Základné služby a obnova dedín vo vidieckych oblastiach.

Všeobecný opis opatrenia (skrátené)

Pre naplnenie cieľov a potrieb je potrebné smerovať podporu na aktivity v rámci opatrenia základné služby a obnova dedín na vidieku. Kvalita života úzko súvisí s miestnym ekonomickým rozvojom, ako aj so zastavením odlivu obyvateľstva z vidieka. Pre jej zvýšenie je potrebná kvalitná infraštruktúra vrátane využívania obnoviteľných zdrojov energie a dostupnosť miestnych služieb pre obyvateľov – využívanie nevyužitých objektov pre podnikateľskú a komunitnú činnosť, kvalitné verejné priestory pre obyvateľov, vytvorenie prístupu k širokopásmovému internetu a využívanie IKT a pod. Samotné investície zlepšujúce kvalitu života (infraštruktúra, miestne služby) budú mať vplyv na miestny ekonomický rozvoj v podobe vytvorenia podmienok pre podnikateľov.

Podopatrenie: 7.2 Podpora investícií do budovania, zlepšenia alebo rozšírenia všetkých typov malej infraštruktúry vrátane investícií do obnoviteľných zdrojov energie a úspor energie

Názov operácie: Investície do vytvárania, zlepšovania alebo rozširovania všetkých druhov infraštruktúr malých rozmerov

Opis operácie:

- výstavba, rekonštrukcia, modernizácia, dostavba kanalizácie, vodovodu, alebo čistiarne odpadových vôd;
- výstavba a rekonštrukcia miestnych komunikácií, lávok, mostov, chodníkov a záchytných parkovísk, autobusových zastávok – za predpokladu, že prispievajú k ekonomickému rozvoju, verejnému záujmu, k rozvoju vidieckeho cestovného ruchu a bezpečnosti obyvateľov, výstavba, rekonštrukcia a údržba odvodňovacích kanálov, prehlbovanie existujúcich obecných studní.

Podopatrenie: 7.4 Podpora investícií do zriaďovania, zlepšenia alebo rozšírenia miestnych základných služieb pre vidiecke obyvateľstvo vrátane služieb v oblasti voľného času a kultúry a do súvisiacej infraštruktúry

Názov operácie: Investície do vytvárania, zlepšovania alebo rozširovania miestnych základných služieb vrátane voľného času a kultúry a súvisiacej infraštruktúry

Opis operácie:

- investície súvisiace so zlepšovaním vzhľadu obcí a s vytváraním podmienok pre trávenie voľného času vrátane príslušnej infraštruktúry – úprava verejných priestranstiev, tvorba parkov, výstavba/rekonštrukcia/modernizácia športovísk a detských ihrísk, amfiteátrov, investície do rekonštrukcie nevyužívaných objektov v obci pre komunitnú/spolkovú činnosť vrátane rekonštrukcie existujúcich kultúrnych domov;
- zriadenie nových, prístavba, prestavba, rekonštrukcia a modernizácia existujúcich domov smútku vrátane ich okolia
- investície súvisiace so zvyšovaním kvality života obyvateľov – investície spojené s odstraňovaním malých tzv. divokých skládok odpadov resp. opusteného odpadu
- Investície súvisiace so zvýšením bezpečnosti a prevencie proti vandalizmu na verejných priestoroch (montáž kamerových systémov a iných bezpečnostných prvkov)
- investície súvisiace s vytváraním podmienok pre rozvoj podnikania – rekonštrukcie nevyužívaných objektov v obci pre podnikateľskú činnosť, výstavba/rekonštrukcia tržníc pre podporu predaja miestnych produktov

Podopatrenie: 7.5 Podpora investícií pre verejné využívanie rekreačnej infraštruktúry, informačnej a drobnej infraštruktúry cestovného ruchu

Názov operácie: Rozvoj a marketing vidieckeho cestovného ruchu

Opis operácie:

- investície, ktoré súvisia s vytvorením, udržiavaním, obnovou a skvalitňovaním turisticky zaujímavých bodov a miest vrátane príslušnej infraštruktúry - kultúrne a prírodné dedičstvo, národné kultúrne pamiatky a pamiatkové územia, prírodné úkazy, historické, prírodné a iné zaujímavosti, zriadenie múzejných zariadení a galerijných zariadení a pod.;
- investície do rekreačnej infraštruktúry, turistických informácií a informačných tabúl v turistických lokalitách na verejné využitie, budovanie drobných obslužných zariadení pre turistov;
- marketing a manažment služieb vidieckeho cestovného ruchu a propagácie územia rôznymi formami (tlačené/elektronické formy propagácie, podujatia zamerané na propagáciu, veľtrhy ...);
- budovanie, rekonštrukcia náučných chodníkov, cykloturistických chodníkov, ich napojenie na náučné chodníky, budovanie doplnkovej infraštruktúry (odpočinkové miesta, prístrešky, stojany na bicykle a pod.), výstavba vyhliadkových veží, budovanie, údržba a obnova cykloturistického značenia na existujúcich cykloturistických trasách;
- informačné body, smerové tabule, KIOSK.

Domáce podpory

Environmentálny fond

V rámci Environmentálneho fondu je možné každoročne podávať žiadosti o poskytnutie dotácie na tieto naše zámery:

- Ochrana prírody a krajiny

Rôzne nadácie

Ich zoznam nevypisujeme, ani nekonkretizujeme možnosti financovania, keďže tieto podpory sa každoročne menia.

Spracovaním finančného plánu končí prvá verzia programu hospodárskeho a sociálneho rozvoja obce Repište . V čase spracovania nebol schválený systém riadenia a systém finančného riadenia EŠIF, ani neboli schválené všetky operačné programy jednotlivých EŠIF. Pozornosť spracovateľov sa preto sústredila na presné a vecné vymedzenie opatrení a projektov pokrývajúcich jednotlivé oblasti politiky a jasné stanovenie priorít obce.

Strategickým cieľom rozvoja obce Repište na roky 2014 - 2020 je vytvoriť podmienky pre zvýšenie kvality života obyvateľov obce, zvýšenie jej konkurencieschopnosti a ekonomickej výkonnosti s

vyváženým rozvojom oblastí trvale udržateľného rozvoja. Do riešenia existujúcich rozvojových potrieb aktívne vstupujú viacerí aktéri (EÚ, štát, miestna samospráva, súkromný sektor, mimovládne organizácie, občania atď.) s rôznymi kompetenciami, záujmami a finančnými zdrojmi. Európske štrukturálne a investičné fondy (EŠIF) predstavujú významný nástroj financovania rozvoja a poznanie presných pravidiel systému ich riadenia a finančného riadenia je pre úspešnosť PHSR kľúčová. Indikatívny finančný plán predpokladá relatívne rovnovážne vynakladanie finančných prostriedkov pre jednotlivé opatrenia a stanovené priority.

7. ZÁVER

Vytvorenie programu hospodárskeho a sociálneho rozvoja obce Repište nie je ukončením procesu smerujúceho k rozvoju obce. Program je len základným východiskom a nadväzuje naň realizačná fáza podliehajúca pravidelnému monitorovaniu a vyhodnocovaniu. Úlohou obce je zabezpečiť efektívne a účinné financovanie aktivít, ktoré povedú k naplneniu definovaných cieľov vyváženého rozvoja lokality.

PHSR obce Repište je strategický strednodobý dokument, ktorý určuje víziu rozvoja obce, prioritné rozvojové oblasti a strategické ciele ich naplnenia. Tento dokument je základným východiskom pre spracovanie ďalších materiálov rozvoja jednotlivých oblastí života obce.

Predmetný dokument Program hospodárskeho a sociálneho rozvoja obce Repište na roky 2014 – 2020 bol schválený na zasadnutí obecného zastupiteľstva uznesením č. 07/2015 dňa: 23.6.2015.

Tabuľka č. 43– Schválenie PHSR

Schválenie PHSR		
Dokument	Názov:	Plán hospodárskeho a sociálneho rozvoja obce Repište na roky 2014 – 2020
	Štruktúra:	1. Úvod
		2. Analytická časť
		3. Strategická časť
		4. Programová časť
		5. Realizačná časť
		6. Finančná časť
		7. Záver

Spracovanie	Forma spracovania:	Program hospodárskeho a sociálneho rozvoja obce Repište na roky 2014-2020 je spracovaný v súlade s Metodikou na vypracovanie programu hospodárskeho a sociálneho rozvoja obce/obcí/VÚC, ktorá bola vydaná Ministerstvom dopravy, výstavby a regionálneho rozvoja SR dňa 18/6/2014 a to v nadväznosti na novelu Zákona o podpore regionálneho rozvoja schválenej vládou SR 18. júna 2014. PHSR 2014-2020 rešpektuje povinné prílohy, plánovacie a podporné dokumenty k metodike a postup tvorby navrhovaný metodikou.
	Obdobie spracovania:	12/2014 – 05/2015
	Riadiaci tím:	Vladimír Šalkovský – koordinátor a zástupcovia obecného úradu.
	Externá odborná spolupráca:	Áno
	Účasť verejnosti:	Formou dotazníkového prieskumu
Prerokovanie	Prerokovanie v orgánoch samosprávy:	23.06.2015
	Verejné pripomienkovanie:	23.06.2015
Schválenie	Návrh na uznesenie zastupiteľstva:	23.06.2015