

# PROGRAM ROZVOJA OBCE SKLENÉ TEPLICE

---



## PROGRAM HOSPODÁRSKEHO A SOCIÁLNEHO ROZVOJA OBCE na roky 2014 – 2020



# Sklené Teplice

*Rok 2014*

**Zadávatel':** obec Sklené Teplice

**Spolupráca:** Obec Sklené Teplice, občania, zástupcovia miestnych iniciatív a iní

**Dokument vznikol za podpory:**



**obce Sklené Teplice**

**a podpory**

Občianskeho združenia **KRTKo**

*Za množstvo užitočných a vzácnych informácií, aktívnu spoluprácu pri analýzach, hodnotení súčasného stavu ako aj pri programovaní budúcnosti obce do roku 2020*

**d' a k u j e m e**

*starostovi, pracovníkom obecnému úradu, aktívnym podnikateľom, zástupcom občianskych iniciatív, spolkov, klubov, partnerom a všetkým zúčastneným obyvateľom, ktorí prejavili záujem a spolupracovali na tomto dokumente.*

SCHVÁLENÉ Dňa:	Číslo uznesenia
Pečiatka a podpis	

**Programovacie obdobie:**

2014 – 2020

## OBSAH

### ANALYTICKÁ ČASŤ

<b>1.</b>	<b>Úvod</b>	<b>4</b>
1.1	Program hospodárskeho a sociálneho rozvoja obce	4
1.2	Ciele a procesy programovania	6
1.3	Štruktúra programu	8
1.4	Úvodná charakteristika riešeného územia	9
1.5	Širšie územné väzby	10
<b>2.</b>	<b>Analýza geografického a environmentálneho potenciálu</b>	<b>11</b>
2.1	Prírodné pomery	11
2.1.1	Geologické pomery	11
2.1.2	Geomorfologické pomery	12
2.1.3	Klimatické pomery	12
2.1.4	Hydrologické pomery	12
2.1.5	Pôdne pomery	13
2.1.6	Rastlinstvo a živočíšstvo	13
2.1.7	Chránené územia	13
2.2	Súčasná krajinná štruktúra	16
<b>2.</b>	<b>Analýza hospodárskych, sociálnych a kultúrnych zdrojov</b>	<b>17</b>
2.3	Urbanistická štruktúra sídla	17
2.4	Kultúrno – historický potenciál	18
2.5	Demografická situácia	19
2.6	Technická infraštruktúra	23
2.7	Sociálna infraštruktúra – občianska vybavenosť a bývanie	27
2.8	Hospodárska základňa	30
2.9	Rekreácia a cestovný ruch	31
2.10	Trh práce	35
2.11	Ľudský potenciál	37
2.12	Rozvojové dokumenty (súladi s existujúcou dokumentáciou rozvoja)	38
2.13	Realizovaný rozvoj	44
2.14	Finančná analýza	45
<b>3.</b>	<b>SWOT analýzy</b>	<b>47</b>
3.1	Vnútorne SWOT analýzy	47
3.2	Vonkajšie SWOT analýzy	49
<b>4.</b>	<b>Hodnotenie</b>	<b>53</b>
4.1	Problémová analýza a hlavné smery rozvoja obce	53
	<b>STRATEGICKÁ A PROGRAMOVÁ ČASŤ</b>	<b>55</b>
<b>1.</b>	<b>Strategický cieľ</b>	<b>56</b>
<b>2.</b>	<b>Špecifický cieľ č. 1, opatrenia a aktivity</b>	<b>57</b>
<b>3.</b>	<b>Špecifický cieľ č. 2, opatrenia a aktivity</b>	<b>65</b>
<b>4.</b>	<b>Špecifický cieľ č. 3, opatrenia a aktivity</b>	<b>72</b>
<b>2.</b>	<b>Inštitucionálne a organizačné zabezpečenie programu</b>	<b>76</b>
6.	Riadenie programu	76
7.	Hlavné zásady administratívy	76
<b>3.</b>	<b>Finančné zabezpečenie a harmonogram</b>	<b>78</b>
<b>4.</b>	<b>Monitoring</b>	<b>79</b>
4.1	Monitorovací orgán Programu rozvoja - PHSR	79
4.2	Monitorovacie ukazovatele – príloha č. 2	79
<b>5</b>	<b>Časový harmonogram realizácie programu</b>	<b>79</b>
5.1	Krátkodobé plánovanie do roku 2017	79
5.2	Plán investičných a neinvestičných zámerov – príloha č. 1	80
	<b>INFORMOVANOSŤ A PUBLICITA</b>	<b>81</b>
	<b>Prílohy k dokumentu</b>	<b>82</b>
	<b>Použité materiály pre spracovanie programového dokumentu</b>	<b>82</b>

## ANALYTICKÁ ČASŤ

### 1. Úvod

#### 1.1 Program hospodárskeho a sociálneho rozvoja obce

Program hospodárskeho a sociálneho rozvoja obce (ďalej len PHSR) je rozvojový dokument, ktorý sa spracováva na regionálnej aj miestnej úrovni v súlade so **zákonom č. 539/2008 Z.z. o podpore regionálneho rozvoja**. Program rozvoja obce je vypracovaný podľa metodiky SAŽP spracovanej v rámci Programu obnovy dediny „Programovanie trvaloudržiateľného rozvoja vidieckych mikroregiónov“ ako spracovať strategický dokument programu hospodárskeho a sociálneho rozvoja združenia vidieckych obcí (autor: Ing.arch. Iveta Kavčáková a kol.).

Vypracovaním Programu hospodárskeho a sociálneho rozvoja obce sa dosiahne zavedenie procesu strategického plánovania do života obce a zlepšenie zručností a schopností rozvojových aktivít, zvýši sa jej konkurencieschopnosť pri uchádzaní sa o podporu zo štrukturálnych fondov EÚ, obzvlášť v rámci operačných programov zameraných na budovanie miestnej infraštruktúry.

PHSR sa spracováva s vnútornými aj vonkajšími rozvojovými aktérmi, ktorí sa môžu rovnocenne zapojiť do programovacieho procesu a priamo počas tvorby dokumentu definujú problémy a predpoklady rozvoja tak, že výsledkom je spoločná dohoda a spokojnosť. Výsledkom tohto má byť kvalitný a uskutočniteľný dokument, ktorý má za sebou mobilizáciu vnútorných zdrojov, hmotných, finančných ale hlavne ľudských, ktoré sú nevyhnutnou súčasťou implementácie rozvojovej stratégie PHSR.

#### **Zákon č. 539/2008 o podpore regionálneho rozvoja §8 cit.**

(1) Program hospodárskeho rozvoja a sociálneho rozvoja obce je strednodobý rozvojový dokument, ktorý je vypracovaný v súlade s cieľmi a prioritami ustanovenými v národnej stratégii a zohľadňuje ciele a priority ustanovené v programe hospodárskeho rozvoja a sociálneho rozvoja vyššieho územného celku, na území ktorého sa obec nachádza a je vypracovaný podľa záväznej časti územnoplánovacej dokumentácie obce.

(2) Vypracovanie programu hospodárskeho rozvoja a sociálneho rozvoja obce zabezpečuje obec pri uplatnení partnerstva.

(3) Program hospodárskeho rozvoja a sociálneho rozvoja obce pozostáva z analyticko-strategickej časti a programovej časti.

(4) Analyticko-strategická časť obsahuje najmä:

- a) súhrnnú geografickú, kultúrno-historickú a sociálno-ekonomickú charakteristiku obce a charakteristiku stavu vybavenosti a obsluhy územia obce,
- b) hodnotenie a analýzu hospodárskej situácie, sociálnej situácie, environmentálnej situácie a situácie v oblasti kultúry a vybavenosti a obsluhy územia obce,
- c) analýzu väzieb strategických dokumentov v oblasti regionálneho rozvoja s územím obce,
- d) určenie rozvojového potenciálu a limitov rozvoja územia obce, definovanie podmienok udržiateľného rozvoja obce,
- e) stratégiu rozvoja obce, pri zohľadnení jej vnútorných špecifik, ktorá určí hlavné smery, priority a ciele rozvoja obce,
- f) analýzu finančných potrieb a možností financovania programu hospodárskeho rozvoja a sociálneho rozvoja obce.

(5) Programová časť obsahuje najmä:

- a) zoznam opatrení a aktivít pre zabezpečenie realizácie programu hospodárskeho rozvoja a sociálneho rozvoja obce,
- b) inštitucionálne zabezpečenie a organizačné zabezpečenie realizácie programu hospodárskeho rozvoja a sociálneho rozvoja obce,
- c) finančné zabezpečenie jednotlivých opatrení a aktivít, inštitucionálnej a organizačnej stránky realizácie programu hospodárskeho rozvoja a sociálneho rozvoja obce,
- d) systém monitorovania a hodnotenia plnenia programu hospodárskeho rozvoja a sociálneho rozvoja obce s ustanovením merateľných ukazovateľov,
- e) časový harmonogram realizácie programu hospodárskeho rozvoja a sociálneho rozvoja obce.

(6) Aktualizácia programu hospodárskeho rozvoja a sociálneho rozvoja obce sa vypracúva podľa potreby.

(7) Program hospodárskeho rozvoja a sociálneho rozvoja obce a jeho aktualizáciu schvaľuje obecné zastupiteľstvo.



(8) Schválenie programu hospodárskeho rozvoja a sociálneho rozvoja obce a príslušnej územnoplánovacej dokumentácie, ak jej spracovanie vyžaduje osobitný predpis je podmienkou na predloženie žiadosti obce o poskytnutie finančného príspevku zo štátneho rozpočtu a doplnkových zdrojov podľa § 4 ods. 2.

Pri programovaní hrá dôležitú rolu práve rozdiel medzi obcou s cca 100 obyvateľmi a menej a obcou s 2000 a viac obyvateľmi. Programovanie touto metódou zohľadňuje skutočnosť, že ide o obec s počtom 429 obyvateľov (ŠÚSR 31.12.2013), ktorá nevyniká výrazným hospodárskym ani sociálnym rozvojom. Nie je možné programovať rozvoj takejto vidieckej obce rovnako ako na úrovni miest a väčších obcí. Sociálnymi a ekonomickými partnermi sú priamo obyvatelia obce výnimočne tí, ktorí na území obce podnikajú resp. tí, ktorých inštitúcie sa na území nachádzajú.

V prípade obce Sklené Teplice ide o tzv. "prejazdnu" obec s priaznivým dopravným prístupom vo vzťahu k lokalizácii významnejších ekonomických resp. sociálnych aktivít. Sklené Teplice majú prioritne charakter kúpeľnej obce. Program hospodárskeho rozvoja a sociálneho rozvoja obce je strednodobý rozvojový dokument, ktorý je vypracovaný v súlade s cieľmi a prioritami ustanovenými v národnej stratégii a zohľadňuje ciele priority ustanovené v programe hospodárskeho rozvoja a sociálneho rozvoja vyššieho územného celku, na území ktorého sa obec nachádza a je vypracovaný podľa záväznej časti územnoplánovacej dokumentácie obce. Vypracovanie programu hospodárskeho rozvoja a sociálneho rozvoja obce zabezpečuje obec pri uplatnení partnerstva. Program hospodárskeho rozvoja a sociálneho rozvoja obce pozostáva z analyticko-strategickej časti a programovej časti.

PHSR sa spracováva v súlade s územnoplánovacou dokumentáciou a existujúcimi rozvojovými dokumentmi v zmysle platnej legislatívy. Ako východiská pre definovanie jednotlivých častí PHSR boli aj:

1. Metodická príručka pre vypracovanie Programu hospodárskeho a sociálneho rozvoja obce, MVRR SR, apríl 2004
2. Príručka pre mikroregióny a obce na prípravu Programu hospodárskeho a sociálneho rozvoja (ENTERPLAN v spolupráci s VOKA, ARVI a BBSK)
3. Koncepcia územného rozvoja Slovenska
4. Územný plán VÚC Banskobystrického kraja
5. PHSKR Banskobystrického kraja
6. Regionálny územný systém ekologickej stability okresu Žiar nad Hronom



## 1.2 Ciele a procesy programovania

Obec Sklené Teplice pristúpila k riešeniu PHSR obce z dôvodu stanovenia hlavných rozvojových cieľov do budúceho obdobia do roku 2020. Programovacie obdobie je zhodné s programovacím obdobím Národnej stratégie rozvoja SR vo väzbe na programovacie obdobie EÚ. Cieľom práce na programovaní stratégie rozvoja obce je stanovenie cieľového stavu v roku 2020 a programovanie krokov teda parciálnych cieľov, opatrení a aktivít na dosiahnutie tohto cieľa. Obec zabezpečuje riešenie budúceho rozvoja na princípe transparentnosti a komunikácie. Z tohto dôvodu prebehla v obci informovanosť verejnosti o príprave rozvojového dokumentu. Stratégia rozvoja obce Sklené Teplice je v súlade s mikroregionálnymi zámermi, čo garantuje komplexnosť a koordináciu rozvoja územia, lepšie využitie a doplnkovosť existujúcich zdrojov bez rizika duplicity, neefektívnosti a konkurenčnosti medzi susednými obcami.

Programovanie prebiehalo na troch úrovniach.

1. **Zvnútra** – Prieskum verejnej mienky (anketa a dotazník)  
Plánovanie a programovanie s verejnosťou a podnikateľskou sférou  
(zástupcovia partnerských a záujmových skupín v obci)
2. **Zvonku** - Pohľad a hodnotenie odborníka na riešené územie  
(na krajinu, ekológiu, architektúru, dopravu, a iné) z hľadiska existujúcich  
a potenciálnych zdrojov (prírodné, fyzické, duchovné, ľudské, a iné)
3. **Dohoda** - Výsledkom programovacieho procesu je dohoda záujmových strán na spoločnej vízii a stratégii rozvoja.

### Plánovanie s občanmi

Príležitosť vstupu do programovacieho procesu dostali všetci obyvatelia obce vrátane užívateľov územia obce, ktorí boli obcou vyzvaní zúčastniť sa procesu programovania. Účasť bola dobrovoľná a proces transparentný.

Informácia o príprave prác na Programe hospodárskeho a sociálneho rozvoja bola zverejnená na web stránke obce [www.sklen-teplice.sk](http://www.sklen-teplice.sk) a na verejnej tabuli v 10.júna 2014. V rámci získavania verejnej mienky boli verejnosti poskytnuté 2 možnosti participácie na programovaní: 1. **Aktívne** -zúčastniť sa na programovaní a osobne prispieť k tvorbe stratégie rozvoja obce alebo **Pasívne** – prostredníctvom ankety, ktorá bola rozoslaná v 28.5. 2014 do domácností v obci Sklené Teplice. Uzávierka odosielania ankety bola do 30.7.2014. Účasť verejnosti bola umožnená aj priebežne počas procesu možnosťou doručenia podnetov, návrhov a riešení na uvedený kontakt. Miestni podnikatelia mali príležitosť reagovať prostredníctvom dotazníka, ktorý im bol zaslaný. Návratnosť možno vyhodnotiť ako neuspokojivú, keďže z celkového počtu obyvateľov sa v ankete vyjadrilo 15 obyvateľov a dotazník zaslal 1 podnikateľský subjekt - Kúpeľňa čo predstavuje cca 4 % návratnosť.

Anketa pre občanov obsahovala 7 otázok a priestor na námety na zlepšenie života v obci. Vyhodnotenie ankety sa zameriava hlavne na dobudovanie technickej infraštruktúry, služieb pre obyvateľstvo a infraštruktúru cestovného ruchu. Taktiež sa pozornosť zameriava na prácu s ľuďmi.

Účasť verejnosti bola umožnená aj priebežne počas procesu možnosťou doručenia podnetov, návrhov a riešení na uvedený kontakt.

**Na 1. stretnutí** občania a miestni aktéri prišli a hovorili o tom, čo je v obci slabou stránkou a čo navrhujú zmeniť, zrušiť a riešiť ale aj o tom, čo je silnou stránkou a čo navrhujú ponechať, obnoviť a rozvíjať. Súčasne sa zaoberali zamyslením sa nad tým, v čom vidia nové možnosti rozvoja a v čom možné riziká. Takejto analýze problémov hovoríme aj **SWOT analýza** s verejnosťou. Stretnutie začalo želaniami občanov na otázku: „Aká by mala byť naša obec o 10-15 rokov?“. Želanie sa stalo dlhodobou víziou aj pre roky 2014 -2020. Cieľom stretnutia boli diskusie o možnostiach a predpokladoch rozvoja obce a toho, čo obyvateľ, užívateľ resp. návštevník od rozvoja očakáva.

**Na 2. stretnutí** občania a miestni aktéri programovali rozvoj obce do roku 2020. **Výsledkom práce s rozvojovými aktérmi a vyhodnotenia anketového prieskumu verejnej mienky boli priority rozvoja** obce Sklené Teplice podľa rozvoja oblastí ako: ľudia, bývanie, malé a stredné podnikanie, technická vybavenosť, sociálna starostlivosť, ŽP a iné.



### **Programovanie s Akčnou plánovacou skupinou**

Z plánovania sa na základe dobrovoľnosti a ochoty spolupracovať vytvorí skupina tzv. **aktívna verejnosť**, ktorá sa stáva súčasťou jednej veľkej tzv. **mikroregionálnej akčnej plánovacej skupiny**, ktorá rovnako ako občania v obci postaví **víziu**, definuje **SWOT analýzu** územia, jeho potenciálu a predpokladov rozvoja, **plánuje a hodnotí priority rozvoja**.

**Akčnú skupinu** tvoria **aktívni občania, predstavitelia obce, záujmových skupín, podnikateľov, štátnej správy a odborníkov**, ktorých záujmy tvoria základ pre budúci rozvoj.

Súbežne s prácou s verejnosťou odborníci spracovali **Audit územia a zdrojov**, ktorý je zas akýmsi „**pohľadom zvonku**“. Ten hodnotí územie a existujúce zdroje (okrem územia sú to ľudia, príroda, stavby, história, a pod.)

Akčná skupina porovnáva obidva pohľady, výsledkom čoho má byť **jasná a presvedčivá spoločná rozvojová stratégia**, teda odpoveď na otázku „**Čo chceme v rozvoji obce dosiahnuť a akým spôsobom**“ za obdobie 7 rokov a čo povedie všetkých k oživeniu a posilneniu a čo zaručí trvaloudržiateľný rozvoj. Práca všetkých zainteresovaných má byť spoločnou dohodou na strategických krokoch smerovaných k spoločnému cieľu.

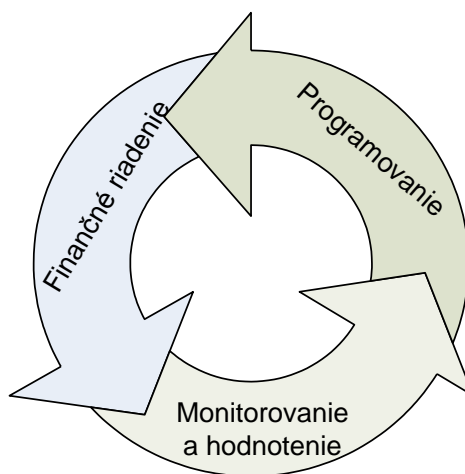


### 1.3 Štruktúra programu

Analytická časť		Popis a hodnotenie		
		SWOT analýza		
		Smery rozvoja		
		Ciele a priority		Strategická časť
		Stratégia soc. ekon. rozvoja		
		Programovanie		
		Finančné zabezpečenie		
Implementácia		Riadenie programu		
		Monitoring		
		Organizačné zabezpečenie		

Strategické plánovanie podpory regionálneho rozvoja pozostáva z týchto troch hlavných procesov:

- programovanie
- finančné zabezpečenie
- monitorovanie a hodnotenie





## 1.4 Úvodná charakteristika riešeného územia

Región: okres Žiar nad Hronom  
Nadmorská výška: 364 m n.m.  
Rozloha: 1091 ha 10,91 km<sup>2</sup>  
Počet obyvateľov: 429 (k 31.12.2013)  
Hustota obyvateľstva: 39,32 obyvateľ(ov)/km<sup>2</sup>  
Prvá písomná zmienka: 1340  
Štatistická územná jednotka: 517241 PSČ: 966 03  
Adresa obecného úradu: Sklené Teplice č. 161, 966 03 Sklené Teplice

Sklené Teplice ležia v severozápadnej časti Štiavnických vrchov v údolí potoka Teplá, v okrese Žiar nad Hronom, v Banskobystrickom kraji.

Do roku 1960 obec patrila pod Tekovskú župu, okres Nová Baňa, kraj Banská Bystrica. Po roku 1960 patrila pod okres Žiar nad Hronom, kraj Stredoslovenský.

Obec leží západne 16 km od okresného mesta Žiar nad Hronom a 51 km juhozápadne od krajského mesta Banská Bystrica. Prvá písomná zmienka o obci pochádza z roku 1340. Sklené Teplice vznikali ako drevorubačská osada kde obyvatelia ťažili drevo pre bane v neďalekej Banskej Štiavnici. Približne v roku 1350 bola v obci založená skláraň, ako prvá v Uhorsku, ktorá produkovala technické sklo na zisťovanie obsahu zlata a striebra v rudách vyťažených v banskoštiavnickom banskom revíri.

Od vzniku obce využívali jej obyvatelia blahodárne účinky termálnej minerálnej vody. Sklené Teplice sa však ako kúpeľné miesto dostali do povedomia až v 16. storočí, kedy ich v roku 1549 opísal vo svojej balneografii vedec Juraj Wernher.

Sklené Teplice vlastnili postupne rôzni feudálni majitelia. Súčasťou obce sú aj časti Nade a Vydrice, ktoré sa spomínajú koncom 13. storočia, Vydrický vrch už v roku 1075. V roku 1373 sa spomína ako Haisspad a Teplicze. Časť obce patrila opátstvu v Hronskom Beňadiku, ktoré tu malo mlyn a kúriu a časť obce vlastnilo panstvo hradu Šášov, ktoré v roku 1388 získalo celú obec. Vydrice sa naposledy spomína v roku 1752. Teplice v polovici 14. storočia, kedy vymrel rod Dócziovcov pripadli Lippayovcom a trochu neskôr sa dostali do kráľovského eráru. Koncom 17. storočia vymrel rod Lippayovcov a celý kúpeľný majetok pripadol štátu. Kúpele sa dostali do správy vrchnostenského Banského úradu v Banskej Štiavnici, ktorý sa zaslúžil o výstavbu kúpeľných budov a liečebné využitie minerálnych prameňov.

V chotári stál hrad Teplica. Hrad, ktorý sa približne od 13. storočia týčil nad obcou Sklené Teplice, má v súčasnosti mnoho rôznych označení. Okrem názvu hrad Teplica sa možno stretnúť s pomenovaním Sklenoteplický hrad, Pustý hrad alebo Červený hrad. O vzniku pevnosti nie sú nijaké spoľahlivé písomné zmienky, údajne ju však založili templári, ktorí si obľúbili tunajšie liečivé pramene a po ťažkých výpravách a bojoch sa radi oddávali ich blahodarným vplyvom.

Najslávnejšie udalosti v Sklených Tepliciach sa udiali v roku 1786. Najvýznamnejší osvietenecký vedec Ignác Anton von Born spustil do prevádzky amalgamačnú hutu v tejto obci a následne usporiadal kongresové stretnutie mnohých významných svetových vedcov. Na kongrese predstavil svoju metódu tzv. Bornovej nepriamej amalgamácie – chemického postupu, pri ktorom ortuť naväzuje na seba čiastočky vzácnych kovov. Na tomto významnom kongrese sa zúčastnil aj slávny básnik J. W. Goethe.

Za I. ČSR obyvatelia pracovali v banskom priemysle, v kúpeľníctve, časť v poľnohospodárstve, v roku 1962 bol založený štátny majetok. Neskôr väčšina obyvateľov pracovala v priemysle (Žiar nad Hronom, Hliník nad Hronom), v miestnych kúpeľoch a v poľnohospodárstve.

V súčasnosti v Sklených Tepliciach vyvierajú 12 prameňov s teplotou od 37°C do 52,3°C. Využívajú sa aj umelé hĺbkové vrty a studne až do hĺbky 1600m. Sú to najvýznamnejšie pramene vulkanického pásma. Liečia sa tu choroby pohybového ústrojenstva a nervové choroby.

Kataster obce má rozlohu 1091 ha a nachádza sa v nadmorskej výške 360 m n.m. V súčasnosti má obec 429 obyvateľov.

## 1.5 Širšie územné väzby

Obec Sklené Teplice sa nachádza v južnej časti okresu Žiar nad Hronom, ktorý je súčasťou Banskobystrického kraja. Údolnou nivou rieky Hron prechádza rýchlostná cesta R1, ktorá je súčasťou európskej cesty E58 a E571. Súbežne s R1 vedie štátna cesta I. triedy I/65 spájajúca okresné mestá Nitra a Martin cez Banskú Bystricu a železničná trať Nové Zámky – Zvolen, prepájajúca ŽSR s európskou železničnou sieťou. Zároveň je R1 možné spojenie okresu s letiskom Sliač.

Okresné mestá Žiar nad Hronom, Banská Štiavnica a Zvolen plnia pre mikroregión funkciu sídiel s vyššou občianskou vybavenosťou a čiastočne aj funkciu centier dopravy a zamestnanosti.

Chotár obce Sklené Teplice sa rozprestiera na ľavom brehu rieky Hron. Preteká ním potok Teplá. Od východu je ohraničený chotárom obce Podhorie, od západu chotárom obce Repište, z juhu chotárom obce Vyhne a zo severu chotárom obce Žiar nad Hronom a Lehôtka pod Brehmi. Z územného hľadiska chotár obce Sklené Teplice patrí do regiónu **Pohronia**

Obec Sklené Teplice patrí od roku 1999 do **mikroregiónu Hliníckeho Pohronia**, ktorý zahŕňa katastrálne územia ďalších 14 obcí v okresoch Žiar nad Hronom (Bzenica, Dolná Trnávka, Dolná Ždaňa, Hliník nad Hronom, Horná Ždaňa, Ladomerská Vieska, Lehôtka pod Brehmi, Lovča, Močiar, Prestavky, Prochoň, Repište a Vyhne) a Banská Štiavnica (Podhorie).

Celková rozloha mikroregiónu je 20 073 ha.

Obec sa nachádza tiež v ochrannom pásme **GEOPARKU Banská Štiavnica**, ktorého cieľom je harmonický, vyvážený a trvalo udržateľný rozvoj územia regiónu Banská Štiavnica, ktorý využitím hospodárskeho, demografického a prírodného potenciálu regiónu zabezpečí skvalitnenie krajiny, ekonomický rast a zvýšenie zamestnanosti.

Celé katastrálne územie obce patrí do CHKO Štiavnické vrchy. Do katastra obce zasahuje prírodná pamiatka Kapitúlske bralá a územie európskeho významu Suť (SKUEV 0265). Mikroregión sa rozprestiera na území geomorfologickej oblasti Slovenské stredohorie, v dvoch celkoch – Štiavnické vrchy a Žiarska kotlina.



Poloha obce v rámci Slovenska, Banskobystrického kraja a okresu Žiar nad Hronom



**Poloha obce v rámci okresu Žiar nad Hronom**



**Poloha obce v rámci MR Hlinické Pohronie**



## 2. ANALÝZA GEOGRAFICKÉHO A ENVIRONMENTÁLNEHO POTENCIÁLU POPIS SÚČASNEJ SITUÁCIE

### 2.1 Prírodné pomery (v širších súvislostiach)

#### 2.1.1. Geologické pomery

Štiavnické vrchy majú veľmi pestré geologické zloženie, ktoré sa odráža aj v pestrosti reliéfu. Pohorie vzniklo v neogéne počas viacerých vulkanických fáz. Medzi jednotlivými sopečnými fázami, ale najmä v štvrtohorách bola značne poznamenaná ich pôvodná sopečná štruktúra vplyvom tektonických síl a morfodynamických procesov. Takto boli vypreparované hlbšie uložené sopečné telesá, ktoré v súčasnosti vystupujú ako tvrdoše v menej odolných sopečných tufoch a aglomerátoch. Tvorí ich celá mozaika andezitových ostrovčekov v západnej a východnej časti pohoria, ale aj ryolitov a dacitov v jeho strednej časti. Touto pestrou mozaikou rôzne odolných sopečných hornín Štiavnické vrchy predstavujú mnohotvárnny, horizontálne silne rozčlenený reliéf so striedajúcimi sa hlbokými rázsochami, oddelenými často hlbšie zarezanými dolinami so zovretým priečnym profilom (Richňavská, Rudnianska, Hodrušská a i.). Niektoré chrby naznačujú pôvodnú úroveň plošín. Štiavnické vrchy nemajú výrazne vyvinutý hlavný hrebeň - je niekoľkokrát prerušený a na mnohých miestach prechádza do plošín a zníženín. Najvyššou časťou celého pohoria je Sitno (1009 m). Okolie má silne rozčlenený reliéf eróznou-denudačnými procesmi. Budujú ho rôzne odolné sopečné horniny - andezity, dacity, zmiešané aglomeratické tuфы. V dôsledku tektonických síl a úložných pomerov andezitových tufov sa vytvorili rôzne formy reliéfu. Vrcholovú časť Sitna s pyroxenickým andezitom tvorí plošinatá časť. Pyroxenický andezit tvorí aj Malé Sitno (775 m) a Pockhaus (645 m). V južnej časti Sitna prevažujú formy s miernymi svahmi na andezitových aglomerátoch a tufoch. Sú premodelované eróznymi ryhami, ale i dolinami so strmými stráňami. Aglomeráty vytvárajú nevysoké mierne zvlnené tvary, vystupujúce nad andezitové sopečné tuфы.

Obec Sklené Teplice leží v severozápadnej časti Štiavnických vrchov v úzkej doline potoka Teplá. Hornatinný chotár tvoria na západe prevažne ryolity, andezity a ich pyroklastiká, na východe druhohorné dolomity, vápence a kremence.



### 2.1.2. Geomorfologické pomery

---

Z hľadiska geomorfologického možno územie označiť za vulkanickú blokovú štruktúru Slovenského stredohoria. Doliny potokov sú hlboké v tvare písmena V, bez nivy, alebo so slabou vyvinutou nivou. Takmer celá oblasť má vrchovinový reliéf, ktorý prechádza do pahorkatiny a reliéfu erózných brázd. Územie patrí do subprovincie Vnútorne Západné Karpaty, oblasti Slovenského stredohoria, celku Štiavnické vrchy. Nadmorská výška sa pohybuje od 360 metrov nad morom do 707 metrov nad morom. Výmera katastra je 1091 ha.

### 2.1.3. Klimatické pomery

---

Z klimatického hľadiska je oblasť Štiavnických vrchov pomerne diferencovaná. Priestorové odlišnosti hlavných klimatických charakteristík spôsobuje najmä nadmorská výška prejavujúca sa výškovou zonálnosťou. Nižšie položené územia sú všeobecne teplejšie a suchšie, s nadmorskou výškou klesajú teplotné charakteristiky a stúpa množstvo zrážok.

V oblasti sa prejavujú aj vplyvy západného a severozápadného prúdenia, pri ktorom sa na juhovýchodnom okraji vyšších chrbtov vytvára zrážkový tieň. Z tohto dôvodu sa ako pomerne suché javia aj vyššie polohy južnej časti Štiavnických vrchov. Tieto oblasti sú v protiklade k vlhším oblastiam na severnej a západnej strane.

Priemerný ročný úhrn zrážok tu nepresahuje 1 000 mm a pohybuje sa zväčša v rozpätí 600 až 900 mm. Priemerné januárové teploty vzduchu tu dosahujú hodnotu približne -4 až -5 °C, v júli sa priemerné hodnoty pohybujú v intervale 14 až 16 °C. Zima je vo vrcholových častiach dlhá, trvá až do konca apríla. V lete je častá búrková činnosť.

### 2.1.4. Hydrologické pomery

---

Vodu z oblasti Štiavnických vrchov odvádzajú dve veľké rieky – Hron a Ipeľ. Rozlohou je najväčšie povodie Hrona. Zväčša doň ústia pomerne malé prítoky. Do Hrona smerujú potoky na juhozápade Štiavnických vrchov. Sústreďuje ich riečka Sikenica, ktorá pramení medzi obcami Vysoká a Dekýš a po 46 km sa ďaleko na juhu v Podunajskej nížine vlieva do Hrona. Prírodné jazerá sú v tejto oblasti zriedkavosťou. Azda jediným je malé Žakýlske pleso pri obci Podhorie. Niektoré pramene uvádzajú, že nie je prírodné, ale že ho postavili ako hradný rybník Žakýlskeho hradu. V regióne však nechýbajú umelé jazerá, nachádza sa tu 23 vodných nádrží – tajchov, ktoré boli vybudované pre potreby miestnych baní.

Oblasť Štiavnických vrchov má niekoľko prameňov termálnych a minerálnych vôd. Dvanásť termálnych prameňov s teplotou až od 37°C do 52,3°C vyviera v Sklených Tepliciach. Ich priaznivé účinky využívajú kúpele zamerané na liečbu porúch pohybového ústrojenstva a nervových chorôb. Chemickým zložením patria tieto termy k typu síranových, vápenato-horčíkových, hypotonických minerálnych vôd. Pochádzajú z podloží dolomiticko-vápencových súvrství. Ich infiltračné územie sa nachádza neďaleko od miest výverov. Ich úhrnná výdatnosť je 6 litrov za sekundu. Okrem termálnych minerálnych prameňov vyvierajú tu i jednoduché teplice s menším obsahom minerálov.

### 2.1.5. Pôdne pomery

---

Najrozšírenejším pôdnym typom oblasti Štiavnických vrchov sú kambizeme, ktoré zaberajú približne 70% z celkovej plochy poľnohospodárskych pôd. Vyvinuli sa predovšetkým na vulkanitoch (andezity, ryolity), ktoré sú pre spomínanú oblasť charakteristické. Najstaršie pôdy sa nachádzajú v oblasti hodruško – vyhnianskeho (sklenotepliského) ostrova, ktorý je budovaný najmä horninami kryštalinika a druhohornými vápencami. Fluvizeme vznikali na nivných aluviálnych uloženinách a na fluviálnych hlinách v nivách potokov a v údolí rieky Hron. Luvizeme ako poľnohospodárske pôdy sa na tomto území vyskytujú iba na malej ploche. V lesných porastoch sa vyskytujú litozeme, ktoré sú kamenisté, veľmi plytké a chudobné na živiny. V juhozápadnej časti regiónu najmä v katastroch obcí Tekovské Nemce a Hronský Beňadik sa vyskytujú hnedozeme, ktoré patria k najúrodnejším pôdam regiónu.

### 2.1.6. Rastlinstvo a živočíšstvo

---

CHKO leží na rozhraní dvoch rozdielnych klimatických typov, čoho odrazom je horizontálne a vertikálne prelínanie teplomilných prvkov flóry s karpatskými horskými prvkami.

Od juhu prenikajú do oblasti teplomilné prvky, ako kurička kríčkovitá (*Minuartia frutescens*), orlaya veľkokvetá (*Orlaya grandiflora*), plamienok celolistý (*Clematis integrifolia*), iskerník ilýrsky (*Ranunculus illyricus*), ktoré v pohorí dosahujú severnú hranicu svojho rozšírenia.

Na rozhraní s panónskou oblasťou z teplomilných druhov rastie zanoväť rakúska (*Cytisus austriacus*), hadinec červený (*Echium rubrum*), ľan chlpatý (*linum hirsutum*), suchokvet smradľavý (*Xeranthemum foetidum*), suchokvet ročný (*Xeranthemum annuum*), silenka zelenokvetá (*Silene viridiflora*), cesnak guľovitý (*Allium rotundum*), jazýčkovec kozí (*Himantoglossum hircinum*).

Na teplých výslnných skalách s plytkou skeletnatou pôdou rastú zástupcovia xerothermnej (suchomilnej/teplomilnej) flóry – kavyľ vláskatý, kukučka vencová a rozchodník prudký.

Na niektorých stanovištiach nájdeme ponikle veľkokvetý a šafrán rôznofarebný. Severnejšie rastie aj brusnica obyčajná, brusnica čučoriedková a valdštajnika trojlístá Magicova.

Na severných úbočiach, v úzkych hlbokých dolinách a na inverzných lokalitách s osobitnou mikroklimou nájdeme horské druhy aj v malých nadmorských výškach. Takou lokalitou je aj prírodná rezervácia Bralce, kde rastie brusnica pravá (*Vaccinium vitis-idaea*), čučoriedka obyčajná (*Vaccinium myrtillus*), smrečinec plazivý (*Goodyera repens*), waldsteinia trojlístá (*Waldsteinia trifoliata*), metlica krivolaká (*Deschampia flexuosa*) a iné.

Najbližšie okolie Sitna a najmä Tatárska lúka predstavujú najklasickejšie miesto masového výskytu šípových ruží. Tatárska lúka je vlhké, vyššie položené miesto na ktorom nájdeme rod *Lupinus*, konkrétne vľčí bob mnoholistý (*Lupinus polyphyllus*), ktorý je z hľadiska kvetinárskej a sadovníckej praxe často používaný druh.

Lesy zaberajú asi 65% z celkovej rozlohy CHKO Štiavnické vrchy. Typický montánny banský reliéf a sídla s veľkými odlesnenými plochami sú charakteristické pre široké okolie Banskej Štiavnice, zatiaľ čo lesy tvoria takmer súvislý veniec na jeho okraji. V tunajších lesoch sa vyskytuje veľké množstvo cudzokrajných drevín. Súvisí to so založením lesníckej katedry v roku 1807, ktorá sa stala súčasťou banskoštiavnickej Baníckej a lesníckej akadémie z roku 1764. V rámci nej neskôr vznikla botanická záhrada, v ktorej na ploche 3,5 ha boli vysadené dreviny z rozličných častí sveta. Lesné porasty predstavujú širokú škálu dubín, druhovo bohaté kvetnaté bučiny v priaznivých podmienkach s výskytom jedle, smreka, brezy a sutinové porasty s javorom, hrabom, jaseňom a lipou.

### 2.1.7. Chránené územia v katastrálnom území obce a jej okolí

#### Chránené územia – územná ochrana

Pre územnú ochranu stanovuje zákon NR SR č. 543/2002 Z.z. o ochrane prírody a krajiny 5 stupňov ochrany, ďalej ustanovuje 7 kategórií chránených území.

Z hľadiska ochrany prírody predstavuje územie obce a jej okolie veľmi významné územie s množstvom chránených území, čo svedčí o zachovalosti a bohatosti miestnej prírody.

#### Veľkoplošné chránené územia:

Celé riešené územie leží vo veľkoplošnom chránenom území Štiavnické vrchy. **CHKO Štiavnické vrchy**, ktorá vyhlásená v roku 1979 za účelom ochrany bývalej treťohornej vulkanickej činnosti s obrovskými prírodnými hodnotami, ktoré boli značne narušené tektonickými morfo-dynamickými a eróznymi pohybmi. Svojou výmerou 77 630 ha predstavuje najväčšiu CHKO na Slovensku. Územie má osobitné postavenie tak pre svoju kultúrno-historickú hodnotu, ako i preto, že je to najväčšie vulkanické pohorie na Slovensku. Biogeografická poloha územia na rozhraní dvoch rozdielných klimatických typov spôsobuje prelínanie panónskych prvkov flóry a fauny s karpatskými horskými prvkami. Ďalšou charakteristickou črtou je jeho bohatá banícka minulosť, dokumentovaná unikátnymi technickými pamiatkami a tiež osobitný krajinársky charakter. Výskytom a počtom minerálov nemá na Slovensku obdobu.

#### Maloplošné chránené územia:

Do katastra obce zasahuje územie **prírodnej pamiatky Kapitúlske bralá** s výmerou 37 ha. Výnimočný produkt neogénneho vulkanizmu v Západných Karpatoch. Sú tu pestré skalné a lesostepné spoločenstvá rastlín a živočíchov.

**Bralce** pri obci Hliník nad Hronom. Prírodná rezervácia o výmere 13,5 ha. Ochrana reliktné vegetácie v zmiešanom lese, ktorej výskyt je podmienený existenciou večného ľadu v kavernách v ryolitoch. Ide o najjužnejší a najnižšie položený výskyt na Slovensku.

**Kamenné more** vo Vyhniach. Prírodná rezervácia o rozlohe 13,3 ha. Ochrana plošne najväčšieho kamenného mora vulkanitov Karpát na Slovensku s charakteristickou pionierskou vegetáciou.

**Kamenný jarok** pri obci Repište. Prírodná rezervácia na ploche 65,1 ha. Výskyt hornín pochádzajúcich z takmer všetkých geologických období. Významná lokalita z floristického hľadiska.

**Kašivárová.** Národná prírodná rezervácia o výmere 49,8 ha severne od obce Hodruša-Hámre. Ochrana pôvodnej dubiny s prirodzenou obnovou. Mohutné asi 200 ročné duby majú krásny vzrast.

**Szabóova skala** pri obci Hliník nad Hronom. Jedna z najstarších prírodných rezervácií s výmerou 11,9 ha. Ochrana vypreparovaného čela mohutného rhyolitového lávového prúdu s perlitovou zónou po obvode.

**Žakýlske pleso** pri obci Podhorie. Prírodná pamiatka na ploche 6,38 ha. Ochrana ojedinelého prírodného plesa v neovulkanitoch na vedeckovýskumné, náučné a kultúrno-výchovné ciele.

Tabuľka č. 1: Chránené krajinné oblasti

Názov CHÚ	Kategória	Rozloha (ha)	Rok vyhlásenia	Dôvod ochrany
Štiavnické vrchy	CHKO	77 630	1979	<ul style="list-style-type: none"> <li>- rozlohou najväčšie vulkan. pohorie na Slovensku so zastúpením takmer všetkých fenoménov sopečného reliéfu,</li> <li>- má významnú biogeografickú polohu na rozhraní teplomilných panónskych a chladnomilných karpatských horských druhov flóry a fauny,</li> <li>- na území sa nachádza množstvo historických a technických pamiatok roztrúsených vo voľnej krajine, ale najmä koncentrovaných v centrálnej časti pohoria.</li> </ul>

Tabuľka č. 2: Chránené územia prírody

Názov CHÚ	Kategória	Rozloha (ha)	Rok vyhlásenia (novelizácie)	Stupeň ochrany prírody	Dôvod ochrany
<b>Zasahujúce do katastra obce</b>					
Kapitulské bralá	PP	37	1993	5.	<p>Územie je vzácnym geol. fenoménom, poukazujúcim na nedokonalú tekutosť rhyolitových láv. Výnimočný produkt neogén. vulkanizmu s pestrými skal. a lesostep. biocenózami. Útvar je výraznou krajinou dominantou vo vstupnej doline do CHKO Štiavnické vrchy.</p> <p><a href="http://uzemia.enviroportal.sk/main/detail/cislo/883">http://uzemia.enviroportal.sk/main/detail/cislo/883</a></p>
<b>V okolí obce</b>					
Bralce	PR	13,52	1965	5.	<p>Územie predstavuje fyto geograficky i zoograficky významnú lokalitu s výskytom vzácnnej waldstejnie trojlístej a ďalších pozoruhodných druhov rastlín i živočíchov v spoločenstvách reliktného charakteru, na kyslom vulkanickom podklade.</p> <p><a href="http://uzemia.enviroportal.sk/main/detail/cislo/222">http://uzemia.enviroportal.sk/main/detail/cislo/222</a></p>
Kamenné more	PR	13,3	1923	4.	<p>Najväčšie kamenné more vo vulk. časti Karpát. Z hľadiska zool. je významnou lokalitou chránených a zriedkavých druhov živočíchov, najmä plazov - typická je jašterica múrová. Územie s vedeckým, študijným a edukačným významom, chránené už počas I. Č-SR.</p> <p><a href="http://uzemia.enviroportal.sk/main/detail/cislo/297">http://uzemia.enviroportal.sk/main/detail/cislo/297</a></p>
Kamenný jarok	PR	65,1	1993	5.	<p>Význam. geol.-geomorf. fenomén sop.pohorí s výskytom hornín takmer všetkých geol. období na malom území. Dokumentácia geol.stavby neovulkanitov str. Slovenska. Pestrosť foriem reliéfu a vegetácie. Jediný výskyt tisu v Štiavnických vrchoch a množstva orchideí.</p> <p><a href="http://uzemia.enviroportal.sk/main/detail/cislo/832">http://uzemia.enviroportal.sk/main/detail/cislo/832</a></p>
Kašivárová	NPR	49,8	1926 (1984)	5.	<p>Ochrana zachovalých pralesovitých dubín Štiavnických vrchov na vedeckovýskumné, náučné a kultúrno-výchovné ciele.</p> <p><a href="http://uzemia.enviroportal.sk/main/detail/cislo/298">http://uzemia.enviroportal.sk/main/detail/cislo/298</a></p>
Szabóova skala	PR	11,8	1907 (1983)	5.	<p>Jedna z najstarších PR republiky Slovenskej. Vyhlásená je na ochranu komplexu rhyolitových skál s morfológicky výrazným asi 50 m vysokým bralom a zriedkavou flórou i faunou na vedecko-výskumné, náučné a kultúrno-výchovné ciele.</p> <p><a href="http://uzemia.enviroportal.sk/main/detail/cislo/439">http://uzemia.enviroportal.sk/main/detail/cislo/439</a></p>



Žakýlske pleso	PP	6,38	1986	5	PP je vyhlásená na ochranu ojedinelého prírodného plesa v neovulkanitoch na vedeckovýskumné, náučné a kultúrno-výchovné ciele. <a href="http://uzemia.enviroportal.sk/main/detail/cislo/490">http://uzemia.enviroportal.sk/main/detail/cislo/490</a>
----------------	----	------	------	---	---

Zdroj: ŠOP SR, 2014

PR – prírodná rezervácia

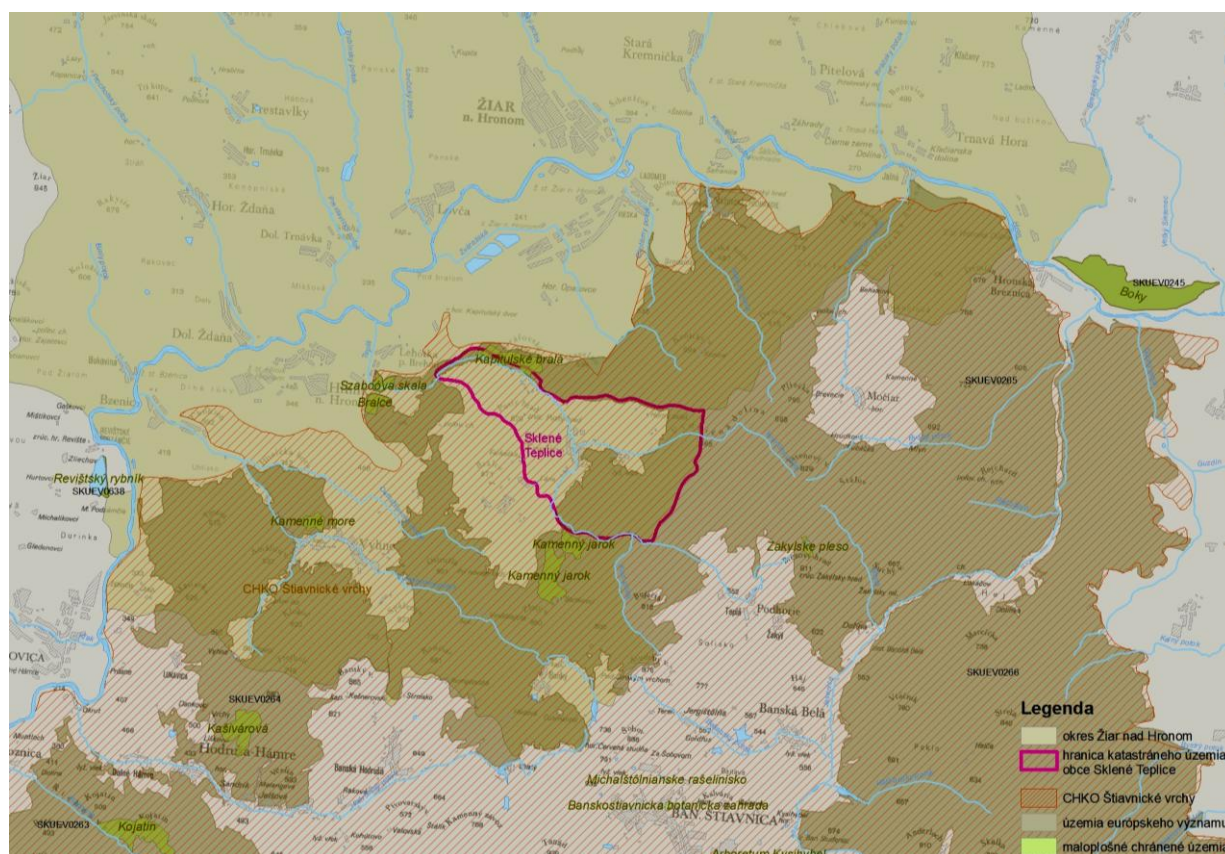
NPR – Národná prírodná rezervácia

CHKO – Chránená krajinná oblasť

PP – Prírodná pamiatka

#### Súvislá európska sústava chránených území NATURA 2000:

Do juhovýchodnej časti riešeného územia zasahuje **územie európskeho významu Suť** (SKUEV0265), ktorého rozloha je 9041,33 ha. Zasahuje do katastrálnych území obcí Banky, Banská Belá, Banská Hodruša, Banská Štiavnica, Hliník nad Hronom, Horné Opatovce, Hronská Breznica, Jalná, Kozelník, Ladomer, Lehôtka pod Brehmi, Močiar, Repište, Sklené Teplice, Šášovské Podhradie, Teplá, Vieska, Vyhne, Žakýl (<http://www.sopsr.sk/natura/index1.php?p=4&sec=5&kod=SKUEV0265>)



Zdroj: Úrad geodézie a kartografie, 2014  
ŠOP SR, 2014

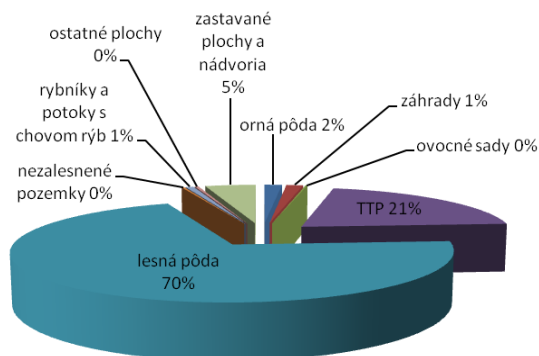




## 2.2. Súčasná krajinná štruktúra (v širších súvislostiach)

Charakter územia a jeho poloha predurčujú spôsob využívania pôdneho fondu a možnosti celkového hospodárskeho využitia územia regiónu Pohronie. Celé územie je hornaté. Lesy pokrývajú približne polovicu územia. Z veľkej časti zastúpené listnatými lesmi, z ktorých prevažujú bukové. Lesy sú v prevažnej miere vo vlastníctve štátu, menší podiel má cirkev. Fyzické osoby vlastní lesy v zanedbateľnej čiastke. Poľnohospodársku pôdu v prevažnej miere tvoria trvalé trávne porasty.

Celková rozloha obce:	10 912 735 m <sup>2</sup>
z toho	
- orná pôda	170 769 m <sup>2</sup>
- záhrady	160 124 m <sup>2</sup>
- ovocné sady	20 185 m <sup>2</sup>
- TTP	2 258 622 m <sup>2</sup>
- lesná pôda	7 675 406 m <sup>2</sup>
- nezalesnené pozemky	26 754 m <sup>2</sup>
- rybníky a potoky s chovom rýb	75 766 m <sup>2</sup>
- ostatné plochy	36 688 m <sup>2</sup>
- zastavané plochy a nádvorja	488 421 m <sup>2</sup>



Graf: Členenie pôdneho fondu

### • Členenie pôdneho fondu



Zdroj: ZBGIS geoportal.sazp.sk

Prevažnú väčšinu poľnohospodárskej pôdy tvoria trvalo trávnaté porasty. Záhrady sa viažu prevažne na sídelné útvary a ich rozsah je daný hustotou a charakterom sídelných štruktúr. Vinice, chmeľnice a ovocné sady sa v tomto území nenachádzajú alebo len veľmi málo. Dané územie nepredstavuje vhodné podmienky pre takýto druh pozemkov.

Poľnohospodárstvo je zamerané predovšetkým na chov oviec, čo vyplýva zo štruktúry poľnohospodárskej pôdy, z ktorej takmer 65 % pripadá na trvalé trávne porasty (lúky a pasienky). Orná pôda je sústredená hlavne v doline Hrona. Potenciál územia je aj v pestovaní ovocných stromov.



## 2. ANALÝZA HOSPODÁRSKÝCH, SOCIÁLNYCH A KULTÚRNYCH ZDROJOV

### 2.3. Urbanistický vývoj sídla (v širších súvislostiach)

#### Poloha a význam obce v rámci osídlenia:

Obec Sklené Teplice ako malé vidiecke sídlo v štruktúre osídlenia podľa KÚRS 2001 a ÚPN VÚC BBK v znení všetkých zmien a doplnkov sa nachádza pri rozvojovej osi 1. Stupňa Nitra – Zlaté Moravce – Žiar nad Hronom – Zvolen – Banská Bystrica. V rámci územnosprávneho členenia patrí do okresu Žiar nad Hronom. Okresné sídlo je vzdialené od obce 16 km. Pozitívnym faktorom v rozvoji obce je väzba riešeného územia na nadradené systémy technickej infraštruktúry, ktorú zaisťujú v:

1. **dopravnom riešení** – cesta III/06526 o dĺžke 3,6km, ktorá je západne od obce napojená na štátnu cestu 1/65 v smere Nitra – Zvolen a následne na rýchlostnú cestu R1 v smere Nitra – Banská Bystrica
- **železničná trať** - Nové Zámky - Zvolen v súbehu s cestou 1/65 s napojením obce k železničnej stanici Hliník nad Hronom resp. Žarnovica, Žiar nad Hronom.
2. **zásobovaní vodou** – blízkosť skupinového vodovodu Turček – Žiar nad Hronom - Žarnovica. Obec naň nie je napojená, zásobovaná je z lokálnych zdrojov.
3. **zásobovaní elektrickou energiou** – distribučné vedenie 22 kV z rozvodne v Žiari nad Hronom.
4. **telekomunikáciách** - optokáble sa v obci nenachádzajú. TV signál je zaistený cez satelity individuálnou formou.
5. **prevádzka** na kóte 849,7 m.n.m. Breziny vrátane základňovej stanice 3G Orange.

Tabuľka č. 3: Prehľad vývoja osídlenia na území obce

Obec	Vznik obce	Výročie založenia obce v r. 2014
Sklené Teplice	1340	674

Prvé počiatky osídlenia na území Sklených Teplíc siahajú do obdobia z konca 13.storočia, kedy sa v písomných dokumentoch spomínajú názvy Nade a Vidrica – časti obce Sklené Teplice. Obec vznikla ako drevorubačská osada kde obyvatelia ťažili drevo pre bane v neďalekej Banskej Štiavnici. Približne v roku 1350 bola v obci založená skláraň, ako prvá v Uhorsku, ktorá produkovala technické sklo na zisťovanie obsahu zlata a striebra v rudách vyťažených v banskoštiavnickom banskom revíri. Od vzniku obce využívali jej obyvatelia blahodárne účinky termálnej minerálnej vody. Za I. ČSR obyvatelia pracovali v banskom priemysle, v kúpeľníctve, časť v poľnohospodárstve. V roku 1962 bol založený štátny majetok. Neskôr väčšina obyvateľov pracovala v priemysle (Žiar nad Hronom, Hliník nad Hronom), v miestnych kúpeľoch a v poľnohospodárstve.



Zdroj: webstránka obce

Obec má charakter cestnej radovej zástavby, kde sú objekty ľudovej architektúry sústredené popri miestnej komunikácii a vodnom toku Teplá. Existencia termálnych minerálnych prameňov ovplyvnila rozvoj sídla. V súčasnosti sú Sklené Teplice kúpeľným miestom, kde sú rekreácia a kúpeľníctvo spolu s funkciou bývania hlavnými funkciami obce.

Pôvodný urbanistický pôdorys a štruktúra boli značne narušené rekonštrukciou jestvujúcej zástavby a novou výstavbou. Jej hmotové prevedenie nevychádza z lokálnej architektúry a jej tvaroslovia ale má už skôr mestský charakter.



## 2.4. Kultúrno-historický potenciál

Prvá písomná zmienka o Sklených Tepliciach pochádza z roku 1340. Sklené Teplice vznikli ako drevorubačská osada a obyvatelia ťažili drevo pre bane v neďalekej Banskej Štiavnici. Blízkosť Banskej Štiavnice ovplyvnila aj inú skutočnosť. Približne v roku 1350 tu bola založená sklárňa. Bola to prvá sklárňa v Uhorsku. Sklárňa neprodukovala sklo pre bežné účely, ale chemické sklo, ktoré využívali hutníci pri zisťovaní obsahu zlata a striebra v rudách vyťažených v banskoštiavnickom banskom revíri. Tak, ako o celých dejinách sklárne, tak aj o jej zániku nás archívne dokumenty informujú veľmi stroho. Predpokladá sa, že zanikla niekedy v priebehu 17. storočia.

Už od vzniku obce využívali jej obyvatelia blahodárne účinky termálnej minerálnej vody, ktorá tu vyviera doposiaľ. Sklené Teplice sa však ako kúpeľné miesto dostali do povedomia až v 16. storočí. Bolo to konkrétne v roku 1549, kedy ich vo svojej balneografii opísal známy vedec Juraj Wernher. Prvý rozbor vôd spravil až Karol Otto Moller v 18. storočí. Moller bol významným vedcom, učil aj Mateja Bela, pôsobil ako kúpeľný lekár v Sklených Tepliciach a dostal prezývku „Slovenský Hipokrates“ najmä za svoje objavy v medicíne.

Sklené Teplice svojimi chýrnymi kúpeľmi lákali mnoho odborníkov a cestovateľov. Sklené Teplice navštívil známy anglický cestovateľ Edward Brown, nemecký mineralóg a botanik Brückmann, ale i slovenský učenec Matej Bel. Po zániku sklárne bola v Sklených Tepliciach založená huta, v ktorej sa oddeľovalo zlato a striebro od nevyužívaných rúd pomocou olova. Takto sa tu spracovávali rudy vyťažené v Banskej Štiavnici a okolí. Keď v roku 1751 bol v Banskej Štiavnici na návšteve cisár František Lotrinský, manžel Márie Terézie, navštívil aj hutu v Sklených Tepliciach, aby videl, ako sa produkuje zlato, ktoré obohacuje jeho pokladnicu. Táto huta zanikla v roku 1781 a do roku 1785 boli jej priestory nevyužívané. V roku 1785 sa začala v týchto priestoroch zriaďovať amalgamačná huta, ktorá mala produkovať zlato a striebro zo zlatonosných rúd pomocou ortuti. Dokončili ju v roku 1786 a v tom istom roku v nej mal predstaviť pôvodca nepriamej amalgamácie Ignác Born svoju metódu pred mnohými odborníkmi sveta. V Sklených Tepliciach sa v tomto roku zišlo mnoho významných predstaviteľov vedeckého života 18. storočia, aby sa mohli zoznámiť s Bornovou nepriamou amalgamáciou. Vďaka hojnej účasti vedcov prebehol v Sklených Tepliciach prvý medzinárodný kongres prírodovedcov na svete, bola tu založená prvá medzinárodná vedecká spoločnosť na svete a táto spoločnosť vydávala prvý medzinárodný vedecký časopis na svete. Vedenie spoločnosti bolo najprv v Sklených Tepliciach, no neskôr sa presťahovalo do Zellerfeldu v Nemecku. Huta postupne v devädesiatych rokoch 18. storočia zanikla, pretože amalgamačná metóda nespĺňala ekonomické predstavy vtedajších úradníkov. Budovy hutu sa predali kúpeľom a súkromníkom, zariadenie sa rozdelilo medzi iné hutu na okolí. Takto v Sklených Tepliciach zanikla priemyselná výroba a obec sa orientovala čisto len na kúpeľníctvo a poľnohospodárstvo. Kúpele v roku 1868 odkúpil zvolenský mešťanosta a lekár Vojtech Gaspartz. Rodina Gaspartzová vlastnila kúpele až do vydania Benešových dekrétov, kedy im boli kúpele vyvlastnené a prepadli v prospech štátu.

Tabuľka č. 4: Zoznam nehnuteľných kultúrnych pamiatok v obci zapísaných v registri NKP

č.ÚZPF	Orientáč. aj súpis. číslo	Názov NKP	Názov pamiatkového objektu	Bližšie určenie PO	Zaužívaný názov PO	Vznik	Stavebno-technický stav
2256/0		Kostol	Kostol	r.k.sv.Lukáša	kostol sv.Lukáša	2.pol.18.st.	narušený
11659/0		Socha	Socha	sv.Ján Nepomucký	socha sv.Jána Nepomuckého	1784	narušený
1265/1	102	Kúpele s areálom	Dom kúpeľný		Ústredný kúpeľ	3.tretina 18.st.	vyhovujúci
1265/2	106	Kúpele s areálom	Dom kúpeľný		Rodinný kúpeľ	2.pol.18.st.	vyhovujúci
1265/3	108	Kúpele s areálom	Dom liečebný		Sanatórium	2.pol.18.st.	vyhovujúci
1265/4	103	Kúpele s areálom	Dom kúpeľný		Poliklinika	2.pol.18.st.	vyhovujúci
1265/5	100	Kúpele s areálom	Budova administratívna		Správa kúpeľov,hostinec	2.pol.18.st.	vyhovujúci
1265/6	104	Kúpele s areálom	Dom liečebný		Parný kúpeľ	2.pol.18.st.	narušený
1265/7	107	Kúpele s areálom	Pavilón	hudobný	Kursalón,čítareň, hudobný pavilón	2.pol.19.st.	v obnove, v reštaurovaní
1265/8	97	Kúpele s areálom	Dom kúpeľný		Banský kúpeľný dom	2.pol.18.st.	narušený

Zdroj: PÚ SR

## NEHMOTNÉ KULTÚRNE DEDIČSTVO:

Súčasťou kultúrneho dedičstva sú ľudové tradície, zvyky, pôvodné remeslá, etnografické prejavy (slovesná a hudobná kultúra, odev, nástroje, výrobky), folklórne slávnosti a expozície významných osobností.

### Rodáci, významné osobnosti

**Ignac Anton von Born** – významný rakúsky osvietenec, mineralóg, geológ, montanista a slobodomurár. Vo svojom krátkom živote dvakrát pôsobil na Slovensku, raz v Banskej Štiavnici, druhý raz v Sklených Tepliciach. Tu vyskúšal svoju metódu nepriamej amalgamácie strieborných rúd a pozvaní odborníci z 15 štátov vtedajšej Európy, ktorí sa tu zišli na medzinárodnom kongrese prírodovedeckých pracovníkov, založili prvú medzinárodnú spoločnosť "Societät der Bergbankunde". 21. 4. 1769 zložil Born služobnú prísahu ako Banský radca Hlavného komorskogrofskeho úradu v Banskej Štiavnici. Najdôstojnejšou pamiatkou na Ignáca von Borna v Sklených Tepliciach je pamätník vybudovaný pred Kúpeľno-liečebným domom (bývalé nočné sanatórium), kde o bustu I. Borna, ktorej autorom je V. Remeň.

**Karol Otto Moller** – lekár. Pôsobil ako lekár v Bratislave, od roku 1703 bol dvorným lekárom Františka II. Rákocziho v Banskej Bystrici (kde vlastnil aj 2 lekárne), neskôr bol hlavným mestským lekárom a riadnym lekárom Zvolenskej a Turčianskej stolice. Okrem medicíny sa venoval aj prírodným vedám, najmä chémii, spolupracoval s Matejom Belom, robil analýzu liečivých prameňov (Sklené Teplice, Vyhne), v uhorskej miestodržiteľskej rade podal návrh na zriadenie lekárskej fakulty v Uhorsku. Začiatkom 18. storočia založil súkromnú lekársku školu, kde pripravoval adeptov na štúdium lekárstva v zahraničí. Bol priekopníkom verejného zdravotníctva na Slovensku. Autor práce o ochrane pre morovou nákazou a jej liečení *Consilium medicum, wie man sich vor der Pest und ansteckenden Krankheiten und Seuchen durch göttlichen Beystand praeserviren* (Bratislava 1739). Pre svoju popularitu ako lekár dostal prírnenie uhorský Hippokrates a bol povýšený do šľachtického stavu. Podnikal aj v baníctve.

**Heinrich David Wilkens** - venoval sa vedecko-výskumnej činnosti a stal sa priekopníkom modernej lesníckej vedy na Slovensku. Zakladateľ Lesníckeho ústavu pri Banskej akadémii v Banskej Štiavnici.



## 2.5. Demografická situácia

### Vývoj počtu obyvateľov

Počet obyvateľov v obci oproti minulosti stúpol, avšak v súčasnosti je vývoj počtu obyvateľov mierne klesajúci.

Tabuľka č. 5: Prehľad počtu obyvateľov v obci v rokoch 1869-2002

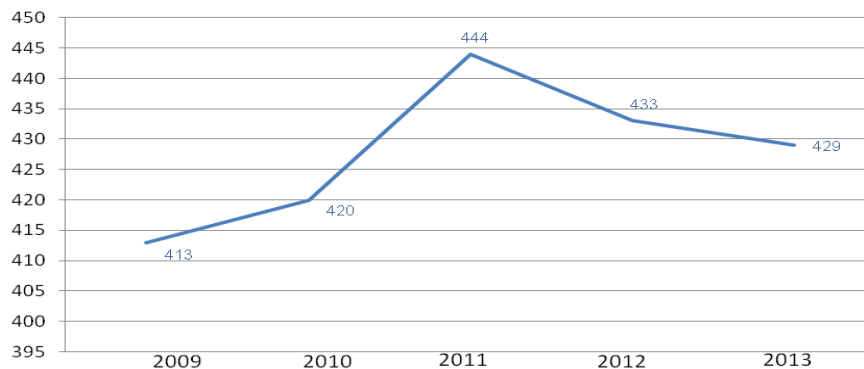
Obec/rok	1880	1890	1900	1910	1991	2001
Sklené Teplice	358	345	391	378	463	452

Zdroj: ŠÚSR 2013

Tabuľka č. 6: **Prehľad počtu obyvateľov v obci v rokoch 2009-2013**

Obec/rok		2009			2010			2011			2012			2013	
	spolu	muži	ženy	spolu	muži	ženy	spolu	muži	ženy	spolu	muži	ženy	spolu	muži	ženy
<b>Sklené Teplice</b>	<b>413</b>	209	204	<b>420</b>	211	209	<b>444</b>	230	214	<b>433</b>	225	208	<b>429</b>	225	204

Zdroj: ŠÚSR 2013



Graf: **Vývoj počtu obyvateľov**

#### Príčiny trendov v demografických pohyboch

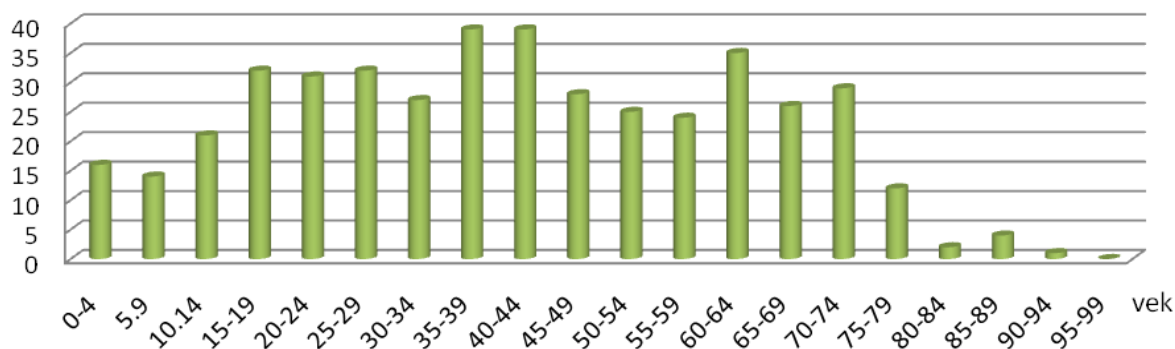
Do obcí v blízkosti mesta Žiar nad Hronom prichádzajú skôr ľudia vo vekovej kategórii okolo 50 rokov, ktorí tu však nie sú prihlásení na trvalý pobyt. Odsťahujú sa mladí ľudia. Do obce prichádzajú najmä staršie ročníky obyvateľstva, za pokojným rekreačným bývaním, u mladších ročníkov pociťujeme úbytok. Počet obyvateľov sa v období letnej turistickej sezóny mierne zvyšuje nie však o trvale bývajúce obyvateľstvo.

Tabuľka č. 7: **Vekové zloženie obyvateľstva k 31.12.2011**

Vek ,Veková skupina, ukazovateľ	Obec Sklené Teplice	Vek ,Veková skupina, ukazovateľ	Obec Sklené Teplice
0-4	16	50-54	25
5-9	14	55-59	24
10-14	21	60-64	35
15-19	32	65-69	26
20-24	31	70-74	29
25-29	32	75-79	12
30-34	27	80-84	2
35-39	39	85-89	4
40-44	39	90-94	1
45-49	28	95-99	0

Zdroj: SOBD 2011

Graf: **Vekové zloženie obyvateľstva**  
počet





Tabuľka č. 8: Priemerný vek, index starnutia

OBEC	Priemerný vek, rok 2011		INDEX STARNUTIA rok 2011
	muži	ženy	
<b>Sklené Teplice</b>	39,62	43,56	93,5-117,1

Zdroj: ŠODB 2011

Tabuľka č. 9: Štruktúra populácie územia podľa produktívnosti, rok 2011

Obec	Predproduktívny vek	Produktívny vek		Poproduktívny vek	Počet obyvateľov
		muži	ženy		
<b>Sklené Teplice</b>	51	146	119	120	436
Vyjadrenie v %	11,7	60,8		27,5	100

Zdroj: ŠODB 2011

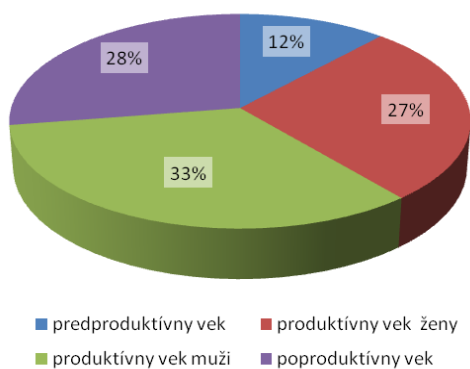
Štruktúra populácie podľa produktívnosti je mierne pozitívna, v produktívnom veku je 60% obyvateľstva. Vzdelanostnú úroveň obyvateľov dokumentuje tabuľka.

Tabuľka č. 10: Najvyššie skončený stupeň vzdelania obyvateľstva, rok 2011

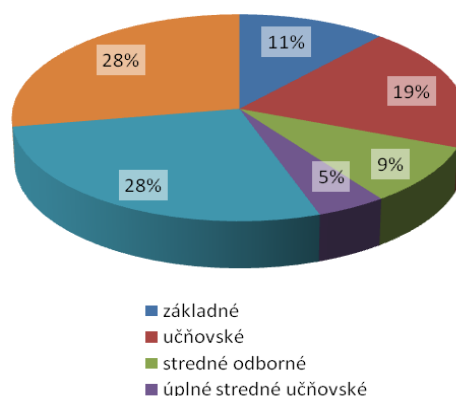
Najvyššie dosiahnuté vzdelanie		Pohlavie		Spolu
		muži	ženy	
<b>Sklené Teplice</b>				
Základné		12	38	50
Učňovské (bez maturity)		52	33	85
Stredné odborné (bez maturity)		21	19	40
Úplné stredné učňovské (s maturitou)		14	6	20
Úplné stredné odborné (s maturitou)		62	58	120
Úplné stredné všeobecné		9	10	19
Vyššie odborné vzdelanie		2	5	7
Vysokoškolské bakalárske		3	2	5
Vysokoškolské magisterské, inžinierske, doktorské		13	16	29
Vysokoškolské doktorandské		1	1	2
Vysokoškolské spolu		17	19	36
Študijný odbor	prírodné vedy	1	0	1
	technické vedy a náuky I (baníctvo, hutníctvo, strojárstvo, informatika a VT, elektrotech., tech. chémia, potravinárstvo)	4	4	8
	technické vedy a náuky II (textilná v., sprac. kože, dreva, plastov, v. hud. nástrojov, archít., staveb., dopr., pošty, telekom., automatiz., špec. odb.)	1	0	1
	poľnohospodársko-lesnícke a veterinárne vedy a náuky	5	4	9
	spoločenské vedy, náuky a služby I (filozof., ekon., polit. a práv. vedy, ekonomika a manaž., obchod a služby, SŠ- OA, HA, praktická š., učeb. odb.)	4	8	12
	spoločenské vedy, náuky a služby II (histor., filolog., pedag. a psych. vedy, publicistika a informácie, telových., učiteľstvo, SŠ - gym.)	2	2	4
	vedy a náuky o kultúre a umení	0	1	1
Bez školského vzdelania		31	20	51
Nezistené		5	3	8
Úhrn		225	211	436

Zdroj: ŠODB 2011

Graf: Štruktúra obyvateľstva podľa produktivity



Graf: Najvyšší ukončený vstupeň vzdelania



Tabuľka č. 11: Obyvateľstvo ekonomicky aktívne podľa pohlavia, dochádzky do zamestnania a odvetvia

Odvetvie ekonomickej činnosti	Ekonomicky aktívne osoby			
	muži	ženy	spolu	z toho dochádza do zamestnania
<b>Sklené Teplice</b>				
Pestovanie plodín a chov zvierat, poľovníctvo a služby s tým súvisiace	6	3	9	5
Lesníctvo a ťažba dreva	1	2	3	3
Iná ťažba a dobývanie	2	1	3	3
Výroba odevov	0	2	2	2
Výroba papiera a papierových výrobkov	1	0	1	1
Výroba chemikálií a chemických produktov	2	0	2	2
Výroba výrobkov z gumy a plastu	0	1	1	1
Výroba ostatných nekovových minerálnych výrobkov	2	1	3	2
Výroba a spracovanie kovov	28	8	36	34
Výroba kovových konštrukcií okrem strojov a zariadení	3	4	7	5
Výroba počítačových, elektronických a optických výrobkov	1	1	2	0
Výroba elektrických zariadení	1	0	1	1
Výroba strojov a zariadení i. n.	1	1	2	0
Výroba motorových vozidiel, návesov a prívesov	2	0	2	1
Dodávka elektriny, plynu, pary a studeného vzduchu	1	0	1	1
Zber, spracúvanie a likvidácia odpadov; recyklácia materiálov	2	0	2	2
Výstavba budov	3	1	4	4
Špecializované stavebné práce	6	1	7	6
Veľkoobchod a maloobchod a oprava motorových vozidiel a motocyklov	3	0	3	3
Veľkoobchod, okrem motorových vozidiel a motocyklov	2	2	4	4
Maloobchod okrem motorových vozidiel a motocyklov	5	10	15	11
Pozemná doprava a doprava potrubím	10	1	11	9
Skladové a pomocné činnosti v doprave	1	0	1	1
Ubytovanie	0	5	5	4
Činnosti reštaurácií a pohostinstiev	3	2	5	5
Poistenie, zaistenie a dôchodkové zabezpečenie okrem povinného sociálneho poistenia	1	1	2	2
Pomocné činnosti finančných služieb a poistenia	0	2	2	2
Činnosti v oblasti nehnuteľností	1	0	1	0
Právne a účtovnícke činnosti	1	0	1	1
Architektonické a inžinierske činnosti; technické testovanie a analýzy	2	1	3	1
Bezpečnostné a pátracie služby	5	0	5	5

Činnosti súvisiace s údržbou zariadení a krajinou úpravou	1	1	2	2
Administratívne, pomocné kancelárske a iné obchodné pomocné činnosti	2	1	3	2
Verejná správa a obrana; povinné sociálne zabezpečenie	7	9	16	11
Vzdelávanie	3	2	5	5
Zdravotníctvo	5	18	23	17
Sociálna práca bez ubytovania	1	0	1	1
Činnosti členských organizácií	1	0	1	1
Nezistené	7	6	13	7
Spolu	123	87	210	167

Zdroj: SOBD 2011

Obyvateľstvo obce je takmer výlučne slovenskej národnosti. Prevažujúcim náboženstvom je katolícke vierovyznanie.

Tabuľka č. 12: Národnostné a etnické zloženie obyvateľstva v obci

Národnosť	slovenská	maďarská	rusínska	židovská	ukrajinská
Územie spolu:	421	1	0	0	0
Národnosť	poľská	nemecká	česká	ruská	ostatné, nezistené
Územie spolu:	0	0	1	0	13

Zdroj: SOBD 2011

Tabuľka č. 13: Zloženie obyvateľstva – vierovyznanie v obci

Rímsko-katolícka cirkev	Gréckokat. cirkev	Evanjelická cirkev augburs. vyznania	Evangelická cirkev metodistická	Bahájske spoločenstvo	Novoapoštolská cirkev
345	0	3	1	0	0
Českoslov. husitská	Cirkev bratská	ostatné	Bez vyznania	Nezistené	
0	0	3	48	36	

Zdroj: SOBD 2011

## 2.6. Technická infraštruktúra

Tabuľka č. 14: Vybavenosť územia infraštruktúrou

Obec	vodný zdroj	plyn	min. prameň	term. prameň	vodovod	Kanalizácia splašková	ČOV	televíz. signál	Digit. ústredňa	vykurovanie
Sklené Teplice	áno	áno	áno	áno	áno napojených 95%	Nie len v areály kúpeľov	Nie len v areály kúpeľov	DVB-S	nie	TP, EI, plyn

Zdroj: Obecný úrad 2013

TP – tuhé palivo, EL – elektrické vykurovanie, VODOVOD – v stĺpci je udávané % napojenosti obyvateľov EO.

### Vodné hospodárstvo

Obec Sklené Teplice má svoj zdroj pitnej vody v k.ú. Repište. Vodou z vodovodu je zásobená prevažná časť obce. Posledná povodeň bola v r. 2011.

- Všeobecná ochrana podľa Vodného zákona (364/2004 Z. z.) platí pre celé územie.
- V území sú vyhlásené ochranné pásma prírodných liečivých zdrojov (Vyhláška MZ SR č. 57/2005 z 31.1.2005)
- Regionálna ochrana - oblasť riešeného územia sa nachádza v území CHKO Štiavnické vrchy, zasahuje sem územie NATURA 2000 – SKUEV0265 Suť

### Odvádzanie a čistenie odpadových vôd

Obec nie je odkanalizovaná. Kanalizácia s čističkou odpadových vôd je vybudovaná len v rámci podnikateľského subjektu Liečebné termálne kúpele, a.s.. Odvádzanie odpadových vôd je riešené

nepriepustnými domovými žumpami, septikmi a domovými ČOV. V obci sa uvažuje s riešením odvedenia a čistenia odpadových vôd prostredníctvom obecnej kanalizácie. V prípade vybudovania obecnej kanalizácie by bola vybudovaná obecná ČOV v k.ú. Sklené Teplice.

### Minerálne vody

Riešené územie je na minerálne pramene veľmi bohaté. Ich označenie, lokalizácia a využívanie sú zobrazené v nasledujúcej tabuľke.

V Sklených Tepliciach vyviera 14 prameňov a vyskytujú sa tu **termálne pramene** minerálnych vôd s teplotou vody od 37 do 52 °C, ktoré sú prírodným liečivým prostriedkom. Liečia sa tu choroby pohybového ústrojenstva. Ubytovanie pacientov je zabezpečené v kúpeľoch Sklené Teplice.

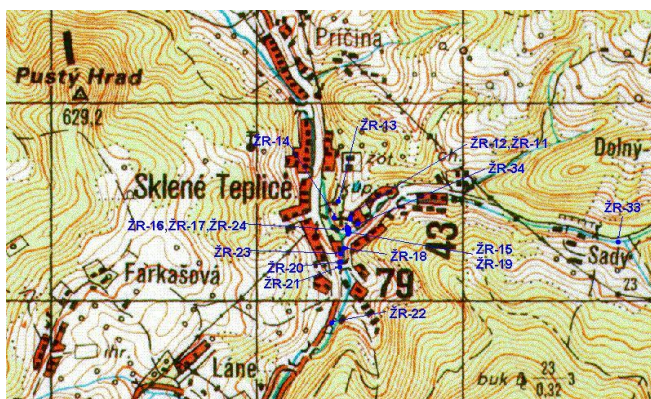
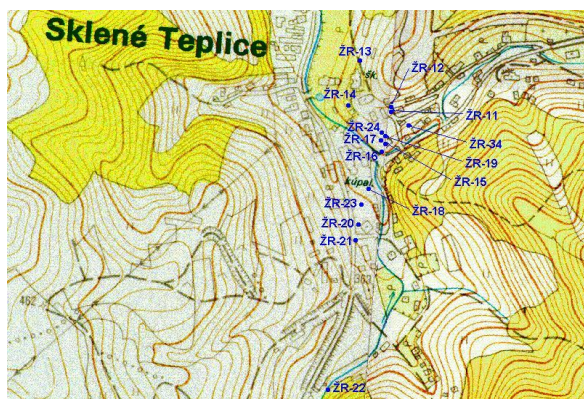
Tabuľka č.15: Zoznam minerálnych prameňov v obci

Názov	Označenie v registri	Typ	Stav v roku 1999 v čase revízie registrácie	Poznámka
Jozef	ŽR - 11	vt	existujúci	Prameň sa nachádza na "Pramennom vršku". Pôvodne bol zachytený šachtou priamo na vývere. V r. 1948 - 49 bola šachta prehĺbená vtrom do hĺbky 30,85 m. Prameň Jozef bol až do r. 1964 hlavným zdrojom termálnej vody v kúpeľoch. V súčasnosti sa voda z prameňa odvádza do hlavného vodojemu spolu s vodou ŽR - 23 a ŽR - 24 a využíva sa na kúpeľné účely.
Ľudovít	ŽR - 12	vt	existujúci	Zdroj termálnej vody sa nachádza cca 10 m severne od prameňa Jozef na "Pramennom vršku". Odvedený je popod cestu kameninovými rúrami do šachty cca 2,5 m od prameňa Jozef. Minerálna voda sa odvádza prelivom do potoka Vydrice. V súčasnosti sa nevyužíva.
Gejza	ŽR - 13	šachta	existuje	Prameň termálnej vody sa nachádza SZ od prameňa Jozef a Ľudovít. Zachytený bol v betónovej šachte. Prameň zanikol.
Janka	ŽR - 14	šachta	neexistuje	Termálny prameň Janka sa nachádza na SZ strane úpätia "Pramenného vršku". Zachytený bol do betónovej šachty. Prameň je zaniknutý, nevyužíva sa.
Irena	ŽR - 15	prameň	existuje	Termálna voda vyviera na "Pramennom vršku" v blízkosti šatní termálneho kúpaliska. Pôvodný výver nie je prístupný. Voda sa odvádza do spoločnej šachty s prameňmi Viera (ŽP - 17) a Rudolf (ŽR - 19). V letných mesiacoch sa využíva pre sprchy na letnom kúpalisku.
Ľudový	ŽR - 16	prameň	existuje	Prameň Ľudový vyviera na južnom úpätí "Pramenného vršku". Voda je zachytená betónovou šachtou, z ktorej je upravený preliv pomocou PVC trubky. Na prelive je možný odber na pitie. Voda je teplá 48-51 °C.
Viera	ŽR - 17	prameň	existuje	Termálna voda vyviera na "Pramennom vršku" v blízkosti šatní termálneho kúpaliska. Pôvodný výver nie je prístupný. Voda sa odvádza do spoločnej šachty s prameňmi Irena (ŽR-15) a Rudolf (ŽR-19). V letných mesiacoch sa využíva pre sprchy na letnom kúpalisku.
Vilma	ŽR - 18	studňa	existuje	Termálna voda je zachytená kopanou studňou na ľavom brehu potoka Teplá. Studňa je vystužená betónovými skružami do hĺbky 2,5 m. Termálna voda sa nevyužíva. Odteká do potoka.
Rudolf	ŽR - 19	prameň	existuje	Termálna voda vyviera na "Pramennom vršku" v blízkosti šatní termálneho kúpaliska. Pôvodný výver nie je prístupný. Voda je odvádzaná do spoločnej šachty s prameňmi Viera (ŽR - 17) a Irena (ŽR - 15). V letných mesiacoch sa využíva pre sprchy v letnom kúpalisku.
Banský	ŽR - 20	piscina	existuje	Na prameni termálnej vody je postavený liečebný dom "Banský kúpeľ". Termálna voda z prameňa vyviera priamo v bazéne liečebného domu. Používa sa na rehabilitačné účely.
Vojtech	ŽR - 21	prameň	existuje	Termálna voda vyviera cca 20 m južne od budovy liečebného domu "Banský kúpeľ". Je zachytená šachtou a potrubím odvedená do "ústredného kúpeľa". Používa sa na rehabilitačné účely.
Mária	ŽR - 22	prameň	existuje	Prameň sa nachádza na pravom brehu potoka Teplá, južne od kúpeľného areálu. Termálna voda vyviera v tomto zdroji len občas. Naposledy sa objavila v roku 1988. V súčasnosti je zdroj suchý.
Zipser ST-1	ŽR - 23	vt	existuje	Vrt termálnej vody bol vybudovaný v roku 1964-65. Nachádza sa v kúpeľnom areáli v doline potoka Teplá. Voda z vrtu sa



				odvádza do hlavného vodojemu spolu s vodou z prameňa Jozef (ŽR-11) a vrtu ST-2 Born (ŽR - 24). Využíva sa na kúpeľné účely.
<b>Born ST-2</b>	ŽR - 24	vrt	existuje	Vrt termálnej vody sa nachádza na "Pramennom vršku" cca 20 m južne od prameňa Jozef. Voda z vrtu sa odvádza do hlavného vodojemu spolu s vodou z prameňa Jozef (ŽR - 11) a vrtu ST - 2 Zipser (ŽR - 23). Využíva sa na kúpeľné účely.
<b>Vrt ST-4</b>	ŽR - 31	vrt	existuje	Vrt termálnej vody je umiestnený severozápadne od kúpeľov Sklené Teplice vo vzdialenosti 1,5 až 2 km od pôvodných zdrojov termálnej vody v doline potoka Teplá, medzi potokom a cestou. Vrt bol vybudovaný v roku 1981 a slúži ako pozorovací objekt. Samotné teleso vrtu je zdevastované, okolie podmáčané. V súčasnosti sa nevyužíva.
<b>Vrt ST-5</b>	ŽR - 33	vrt	existuje	Vrt ST - 5 je situovaný v doline Vydrického potoka, na jeho ľavom brehu. Bol odvrtný v roku 1987. Predstavuje nový zdroj minerálno-termálnej vody s možnosťou ďalšieho využitia. V súčasnosti sa nevyužíva.
<b>Teplý prameň</b>	ŽR - 34	prameň	existuje	Prameň teplej minerálnej vody vyviera vo dvore domu č. 7. v Sklených Tepliciach (J. Hamzlík). Je zachytený betónovou šachtou. Vytieká prelivovou oceľovou rúrkou do potoka. Prameň sa využíva v domácnosti.

Zdroj: SAŽP, 2014



Tabuľka č. 16: **Prehľad prírodných liečivých zdrojov podľa Vyhlášky MZ SR č. 89/2000 Z.z. v obci**

Názov zdroja	Popis
<b>Jozef</b>	prírodná liečivá voda, slabo mineralizovaná, síranová, vápenato-horečnatá, horúca, hypotonická, s celkovou mineralizáciou 2 634, 21 mg.l /-1, s teplotou vody 50, 5 C a s obsahom plynu CO2 150 mg.l /-1,
<b>Vojtech</b>	prírodná liečivá voda, slabo mineralizovaná, síranová, vápenato-horečnatá, horúca, hypotonická, s celkovou mineralizáciou 2 435, 3 mg.l /-1, s teplotou vody 40, 6 C a s obsahom plynu CO2 130 mg.l /-1,
<b>Banský</b>	je prírodná liečivá voda, slabo mineralizovaná, síranová, vápenato-horečnatá, teplá, hypotonická, s celkovou mineralizáciou 2 715, 96 mg.l /-1, s teplotou vody 37, 0 C a s obsahom plynu CO2 120 mg.l /-1,
<b>Born (vrt ST-2)</b>	prírodná liečivá voda, slabo mineralizovaná, síranová, vápenato-horečnatá, horúca, hypotonická, s celkovou mineralizáciou 2 631, 99 mg.l /-1, s teplotou vody 51, 0 C a s obsahom plynu CO2 210 mg.l /-1,
<b>Zipser (vrt ST-1)</b>	prírodná liečivá voda, slabo mineralizovaná, síranová, vápenato-horečnatá, horúca, hypotonická, s celkovou mineralizáciou 2 646, 27 mg.l /-1, s teplotou vody 51, 0 C a s obsahom plynu CO2 180 mg.l /-1,

Liečivá termálna voda v našich kúpeľoch patrí svojim zložením medzi zemité vody **mierne mineralizované s dominantným obsahom magnézia a kalcia**, ktoré ju predurčuje na liečbu ochorení pohybového a nervového ústrojenstva. Do bazénov voda nateká priamo z prameňov.

Medzi najčastejšie ochorenia patria :

- Ochorenia a poškodenia pohybového ústrojenstva, indik. skupina VII
- Poúrazové a pooperačné stavy vrátane operácií medzistavcovej platničky
- Bolesti chrbtice, krížovej oblasti a kĺbov

- Výmeny kĺbov, artritída, osteoporóza
- Nervové zakončenia pohybového aparátu, indik. skupina VI
- Reumatické ochorenia

### **Odpadové hospodárstvo**

Obec má zabezpečený klasický zber komunálneho odpadu a zber separovaného odpadu. Vo svojom katastrálnom území nemá situovanú skládku odpadu a ani sa neuvažuje o jej zriadení. Obec má upravené nakladanie s komunálnym odpadom a drobnými stavebnými odpadmi, vznikajúcimi v obci cez VZN. Separovaný zber využiteľných zložiek komunálneho odpadu je v súčasnosti organizovaný v rôznych formách, separované zložky budú využité ako druhotné suroviny.

Obec rieši odpadové hospodárstvo cez separovaný zber, cez TKO štandardne, veľkokapacitný a veľkoobjemový kontajner na stavebný odpad. Biologický odpad sa odváža.

### **Zásobovanie elektrickou energiou**

Obec je pripojená na zdroj elektrickej energie prostredníctvom distribučných 22/04 kV transformovní, napájaných z 22 kV vonkajších vedení 22 kV kábelovými, resp. vonkajšími prípojkami prostredníctvom 110/22 kV transformovní a 110 kV nadradenej siete.

### **Zásobovanie teplotou**

Prevažujúci spôsob vykurovania obce je na plyn v kombinácii s tuhým palivom.

### **Plynofikácia**

Obec je celá plynofikovaná.

### **Verejné osvetlenie**

Osvetlenie ciest, komunikácií a verejných priestranstiev je vybudované žiarivkovými svietidlami, ktoré sú pomocou výložníkov uchytené na podperných bodoch vzdušnej sekundárnej siete NN. Rozvod medzi svietidlami je vodičom AlFe, ktorý slúži ako fáza VO vzdušnej sekundárnej siete NN. Ovládanie VO je centrálné prostredníctvom impulzných káblov pri transformátorových staniciach. Do budúcnosti sa odporúča budovať verejné osvetlenie výbojkovými halogenidovými svietidlami, ktoré budú upevnené na bezpäticových osvetľovacích stožiaroch. Ovládanie navrhovaného osvetlenia je potrebné napojiť pomocou impulzného kábla na centrálny impulz VO obce pri transformátorovej stanici.

### **Telekomunikácie**

Telekomunikačné spojenie je na dobrej úrovni. V obci je tiež dobrý signál televízneho a rozhlasového signálu.

### **Doprava**

Trasovanie a výstavba dopravnej infraštruktúry v obci, vychádzajúca z prepravných požiadaviek jej obyvateľov a hospodárskych subjektov v nej žijúcich a činných, je podmienená miestnym územným členením a charakterom územia (napríklad chránené územia). Najvýraznejším trendom nielen v tunajšej doprave za uplynulé roky je výrazný rast individuálnej automobilovej dopravy na úkor verejnej osobnej dopravy.

Stav regionálnych a miestnych komunikácií je uspokojivý. Niektoré úseky si vyžadujú rekonštrukciu povrchu ciest. Postupne sa budujú a rekonštruujú aj jestvujúce pešie komunikácie.

Obec má dopravné spojenie s okresným mestom linkami Žiar nad Hronom (16km od Sklených Teplíc) – Banská Štiavnica. Zástavky autobusov: Most, Kúpele, Láne (smer od Žiaru nad Hronom)

Vlakové spojenie je zabezpečené ŽSR – vlaková zastávka 8 km Hliník nad Hronom.

Letisko Sliač je vzdialené cca 40 km.



## 2.7. Sociálna infraštruktúra – Občianska vybavenosť a bývanie

V nasledujúcich tabuľkách je poskytnutý prehľad o existencii základných aj doplnkových zariadení občianskej vybavenosti v obci. Ide o vybavenosť v oblasti technickej infraštruktúry, služieb, sociálnych služieb, zdravotníctva, školstva a športového vyžitia. Značka „x“ znamená existenciu daného zariadenia v obci (vzhľadom na sústavne sa meniaci stav sa neudáva počet zariadení). V obci sa nachádza pošta, obchod, kaviarne, pohostinstvo, kaderníctvo, 1 x do týždňa je v prevádzke lekáreň. V obci je Základná škola I. stupeň a Materská škola. Obec má kostol, ktorý môžu navštevovať veriaci z obce. Rovnako môžu obyvatelia obce využívať aj ďalšie služby (zariadenia športu, a voľného času).

Stav je uspokojivý z hľadiska rozsahu a štruktúry služieb. V obci sa nachádza Dom smútku. Obrady sa riešia v miestnom kostole.

Tabuľka č. 17: Sociálna infraštruktúra v obci

Obec	pošta	obchod	espresso	pohostinstvo	kaderníctvo	cukrárstvo	kino
Sklené Teplice	x	x	x	x	x	-	-

Obec	lekár obvodný	lekár pediater	zubár	lekáreň	MŠ	ZŠ - 1. stupeň	ZŠ - 2. stupeň
Sklené Teplice	-	-	-	1 krát do týždňa	x	x	-

Obec	Rimsko-katol. kostol	kaplnka motlítebná	zvonica	kult. dom	knižnica	pamät. izba	rozhlás	dom smútku	cintorín
Sklené Teplice	x	-	-	x	x	-	x	x	x

Obec	telocvična	kúpalisko	Posilňovňa	futbalové ihrisko	vol/tenis ihrisko	klzisko
Sklené Teplice	-	x	x	x	x	-

Obec	verejne prístupný internet, miesto	www stránky obcí	propagačný materiál	noviny	informačné strediská
Sklené Teplice	-	<a href="http://www.sklen-teplice.sk/">http://www.sklen-teplice.sk/</a>	-	x	-

V obci nie je televízny informačný kanál – káblová TV.

Tabuľka č. 18: Vývoj počtu žiakov v základnej škole

Názov obce/rok sčítania	2011/12	2012/13	2013/14
Sklené Teplice	9	12	10

Zdroj: Obec 2013

Tabuľka č. 19: Vývoj počtu detí v materskej škole

Názov obce/rok sčítania	2011/12	2012/13	2013/14
Sklené Teplice	14	16	16

Zdroj: Obec 2013

Tabuľka č. 20: Školstvo, sociálna pomoc - stav objektov a rozvojové zámery

Obec	Objekty s nevyhovujúcim stavebno –	Málo využívané objekty	Objekty s nepostačujúcou kapacitou	Vlasníctvo objektu/prevádzkovateľ zariadenia
------	------------------------------------	------------------------	------------------------------------	--

	technickým stavom			
<b>Sklené Teplice</b>	Základná a materská škola		Základná a materská škola	Obec Sklené Teplice
	Kultúrny dom			Obec Sklené Teplice
	Knižnica			Obec Sklené Teplice

Zdroj: Obec 2014

Tabuľka č. 21: **Prehľad a popis inštitúcií pôsobiacich v území**

Obec	Miestna úroveň	Regionálna úroveň	Národná úroveň
<b>Sklené Teplice</b>	Obecný úrad, Farský úrad RKC	Slov. pošta	-

Zdroj: Obec 2014

Tabuľka č. 22: **Verejné a iné služby -situácia**

Obec	Obchod a služby	Administratíva
<b>Sklené Teplice</b>	obchod – potraviny, zmiešaný tovar, pohostinstvo, kaderníctvo Turistická informačná kancelária	Obecný úrad, pošta

Zdroj: Obec 2014

Tabuľka č. 23: **Verejné a iné služby –stav objektov a rozvojové zámery**

Obec	Objekty s nevyhovujúcim stavebno – technickým stavom	Málo využívané objekty, služby	Objekty, služby s nepostačujúcou kapacitou
<b>Sklené Teplice</b>	Reštaurácia ZUMA	Reštaurácia ZUMA – nevyužíva sa	
	Areál kúpaliska		
	Ubytovňa Slovan		
	Ubytovňa Žliebok	Ubytovňa Žliebok – nevyužíva sa	
	Stavbár	Stavbár – nevyužíva sa	
	Ubytovňa Bukovec	Ubytovňa Bukovec – nevyužíva sa	
	Obecná chata	nevyužíva sa	
	Budova pošty		

Zdroj: Obec 2014

Možno konštatovať, že obecné budovy a objekty je potrebné rekonštruovať a u niektorých navrhnúť zmenu využitia pre potreby obyvateľov obce.

Tabuľka č. 24: **Náklady na prevádzku verejných obecných zariadení (vrátane MŠ a ZŠ)**

Ukazovateľ/Rok	2011	2012	2013
<b>Výdavky v Euro</b>	77 341,81	74 867,23	138 535,86

Zdroj: Obec 2013

Tabuľka č. 25: **Náklady na prevádzku školských zariadení**

Ukazovateľ/Rok	2011	2012	2013
<b>Výdavky v Euro</b>	51224,86	53095,51	75281,44

Zdroj: Obec 2014





## Bytový fond

Obyvateľstvo obce na bývanie využíva predovšetkým rodinné domy alebo budovy s jedným bytom. Najväčší rozvoj bytovej výstavby zaznamenala obec v rokoch 1971-1980. Bytov spolu je 216. Celkový počet obývaných bytov v obci dosahuje 149, neobývaných bytov je 18.

Tabuľka č. 26: Prehľad domového fondu

Obec	Domov spolu	Trvale obývaných domov	Bytov spolu	Trvale obývané byty
Sklené Teplice	234	149	22	18

Zdroj: SOBD 2011

Tabuľka č. 27: Prehľad bytového fondu - obývanosť

Obec	Bytov spolu	Trvale obývaných domov	Neobývané byty
Sklené Teplice	22	149	4

Zdroj: SOBD 2011

Tabuľka č. 28: Prehľad bytového fondu podľa obdobia výstavby

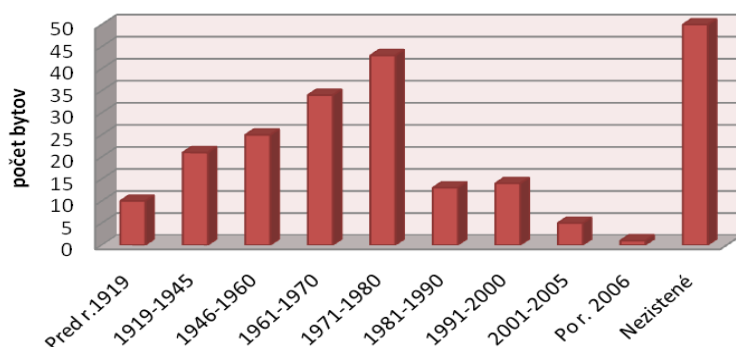
Byty spolu	Pred r.1919	1919-1945	1946-1960	1961-1970	1971-1980	1981-1990	1991-2000	2001-2005	Po r. 2006	Nezistené
216	10	21	25	34	43	13	14	5	1	50

Zdroj: SOBD 2011

Tabuľka č. 29: Prehľad obývanosti bytov podľa typu budovy

Obec	Hustota obývanosti spolu	Byty v budovách			Byty v nebytových budovách
		s 1 bytom	s 2 bytmi	s 3 bytmi a viac	
Sklené Teplice	22	0	0	22	0

Zdroj: SOBD 2011



Graf: Prehľad bytového fondu podľa obdobia výstavby

V obci Sklené Teplice možno konštatovať, že stavebno technický stav bytového fondu je uspokojivý. Objekty bytových domov sú po zateplení s lepšími tepelno izolačnými vlastnosťami. Súčasťou obnovy domov je aj obnova fasády.

## 2.8. Hospodárska základňa

Charakter a potenciál územia predurčujú obec na rekreačné účely. Väčšinu katastra obce pokrývajú trvalé trávnaté porasty a lesy.

Najväčším zamestnávateľom v obci sú kúpele.

### **Potravinárska výroba**

Nie je zastúpená.

### **Priemyselná výroba a stavebníctvo**

nemá zastúpenie v obci

### **Strojársky priemysel**

nemá zastúpenie v obci

### **Drevospracujúci priemysel**

nemá zastúpenie v obci

### **Stavebný priemysel**

Je zastúpený živnostníkom.

### **Iný priemysel**

Nie je tu zastúpený.

Tabuľka č. 30: Objekty poskytujúce služby a remeslá

Objekt	Podnikateľ, firma	Druh činnosti	Poznámka
Č. 100	Zuzana Tomčániová	Kaderníctvo	
Č. 112	COOP Jednota Žarnovica	Predaj potravín	
Č.112	Penzión Centrum, s.r.o.	Reštauračné služby, ubytovacia činnosť	
Termálne kúpalisko	Obec Sklené Teplice	Rekreácia	
Č. 151	Jana Veselá - TERMÁL - MIX	Predaj zmiešaného tovaru	
Č.69	Ing. Janka Lubušská	Predaj medu a včelých produktov	SHR
Č. 180, č. 159	Pavel Želiar	Stolárstvo, reštauračná činnosť, pohostinstvo	
Č.224	Peter Želiar	Stavebné práce	
Termálne kúpalisko - bufet	Obec Sklené Teplice	Stravovacie služby, pohostinská činnosť	
Liečebné termálne kúpele, a.s.	Liečebné termálne kúpele, a.s.	Liečebná a kúpeľná starostlivosť, zdravotnícke služby, ubytovacie a stravovacie služby, doplnkové služby	

Zdroj: obec 2013

### **Poľnohospodárstvo**

Na území obce pôsobia štyria SHR a jedno SDP Kremeň. Živočíšna výroba sa orientuje najmä na chov oviec. Orná pôda nie je.

Tabuľka č.31: Poľno. subjekty v prvovýrobe, hospodárske dvory, súkromne hospodáriaci roľníci

Lokalita	Subjekt	celková výmera PP	orná pôda	TTP	ošípané	hovädzí dobytok	ovce	počet zamest.
Sklené Teplice	SHR							
	Renáta Bajnoková	15ha	0ha	15ha	0	0	0	0
	Ing. Miroslav Bajnok	10ha	0	10ha	0	0	35	0

	Ing. Janka Lubušská	10ha	0	10ha	0	0	0	0
	<b>PD</b>							
	<b>SDP Kremeň</b>	78ha	0	78ha	0	0	280	1

Zdroj: obec 2014

Tabuľka č. 32: Poľnohospodárske a výrobné objekty

Objekt	Podnikateľ, firma	Druh činnosti	Poznámka
Výrobná syra	SDP Kremeň	Výroba ovčieho syra	

Zdroj: obec 2014

### Poľovníctvo a rybárstvo

V katastri obce Sklené Teplice nepôsobí poľovnícke združenie.

Pôsobí SRZ Žarnovica

### Lesné hospodárstvo

Existuje. Lesnému hospodárstvu sa venujú štátne Lesy SR 732,5ha, š.p. a Urbár cca 35ha

Tabuľka č. 33: Údaje o výmerách lesov a lesnatosti územia

Obec	Celková výmera ZÚJ (ha)	Výmera lesov (ha)	Lesnatosť (%)
Sklené Teplice	0,8	767,5	70,03

Zdroj: SU SR 2013

### Nerastné suroviny a prírodné zdroje

História obce je spojená predovšetkým s minerálnymi termálnymi prameňmi. Iné prírodné zdroje alebo nerastné suroviny nie sú.

Tabuľka č. 34: prehľad o nerastných surovinách v obci

Katastrálne územie	Názov ložiska	Druh nerastu	Vyhradené ložisko		Nevyhradené ložisko	Organizácia	Chránené územia – stupne ochrany
			Určené CHLÚ	Určený DP			
Sklené Teplice	-	-	-	-	-	-	CHKO Štiavnické vrchy, SKUEV0265 Suť PP Kapitúlske bralá –5

Zdroj: obec 2013

CHLÚ – chránené ložiskové územie

DP – dobovacie priestor

PP – prírodná pamiatka

SKUEV – chránené územie európskeho významu



## 2.9 Rekreačia a cestovný ruch

Obec Sklené Teplice je významným centrom kúpeľníctva a rekreácie predovšetkým pre obyvateľov Banskobystrického kraja. Kúpele sú navštevované aj domácimi a zahraničnými návštevníkmi. Obec je atraktívna predovšetkým pre jej:



- bohatstvo termálnych prameňov a tradíciu kúpeľníctva
- prírodný potenciál a krajinu
- priaznivé podmienky pre cykloturistiku a turistiku
- možnosti chatárenia a chalupárenia

Na území obce vyvierajú termálne pramene s teplotou vody 28-53°C. Alkalicko-sadrové minerálne pramene s jaskynným kúpeľom boli známe už v 16. storočí. Voda v Sklených Tepliciach je **hypotonická a má hydratačný účinok** na pokožku. Unikátnym prírodným výtvorom je tzv. **Parenica - termálny kúpeľ**, ktorý poskytuje návštevníkom možnosť okúpať sa priamo v jaskyni, v ktorej vyvierá liečivá horúca voda. Liečia sa tu choroby pohybového ústrojenstva a nervové choroby.

Liečebné termálne kúpele a.s. majú k dispozícii **5 kúpeľných domov s celkovou kapacitou takmer 300 lôžok. Využitie lôžkovej kapacity kúpeľov je cca 65 %**

Areál Liečebných termálnych kúpeľov je vhodný aj pre rôzne sústredenia športových klubov.

**Kongresová sála poskytuje 65 miest** pre rôzne firemné udalosti ako sú školenia, kongresy, konferencie a pod. Okrem kúpeľnej starostlivosti, ubytovacích a stravovacích služieb poskytujú Liečebné termálne kúpele Sklené Teplice, a.s. aj služby **maloobchodu s upomienkovými predmetmi, propagačnými materiálmi a kozmetikou, pohostinskú činnosť, sprostredkovateľskú činnosť, poradenskú a konzultačnú činnosť v oblasti hardware a software, prevádzkovanie cestovnej agentúry, organizovanie kultúrnych a spoločenských podujatí, reklamné a marketingové služby.**

Tabuľka č. 35: Identifikácia kúpeľných liečebných domov a prevádzok kúpeľov

Názov zariadenia	Kapacita	Možnosti stravovania	Kategória
Kúpeľný dom Lenka	37 izieb 74 lôžok	Jedáleň, 110 miest	
Kúpeľný dom Park	22 izieb 43 lôžok	Lobby, bar jedáleň KD Lenka	
Goetheho dom	23 izieb 42 lôžok	Kursalón, kaviareň – 40 miest jedáleň KD Lenka	Vyšší štandard
Ústredný kúpeľný dom	60 lôžok	jedáleň KD Lenka	
Relax Thermal	31 izieb 62 lôžok	Jedáleň, 80 miest, denný bar	Konferenčná miestnosť pre 60 osôb
Kúpeľný liečebný dom Márie Terézie	31 izieb 56 lôžok	-	Spoločenská miestnosť, nižší štandard izieb

Kúpele sú vybavené piatimi samostatnými ubytovacími objektami s počtom 144 izieb s počtom lôžok 277, samostatnou poliklinikou, budovou Info Centra. V objekte sa nachádza európsky unikát – Jaskynný kúpeľ – Parenica, Soľná jaskyňa, Rodinná sauna, Banský termálny kúpeľ.

V kúpeľoch sa nachádza liečebný bazén Parný (126 návštevníkov / deň), liečebný bazén Márie Terézie (126 návštevníkov / deň), liečebný bazén Goethe (84 návštevníkov / deň), v LD Relax Thermal sa nachádza rehabilitačný bazén s kapacitou 10 osôb.

K ďalším doplnkovým službám patrí: kaderníctvo, holičstvo, biliard, stolový futbal, stoný tenis, kozmetika, manikúra, pedikúra, požičovňa bicyklov, FIT centrum, záhradný reštaurácia, kaviareň, predaj suvenírov, možnosť fakultatívnych výletov, detský kútik, Turistická informačná kancelária, živá hudba, tematické večierky, prednášky o zdraví. Služby sú využívané aj domácim obyvateľstvom, služby v kúpeľoch sú prístupné aj zákazníkom mimo liečebného areálu.

K cieľovej skupine kúpeľov patrí klientela zo Slovenska, Česka, Poľska, Nemecka a Rakúska (dôchodcovia). Súčasných a potenciálnych záujemcov je možné rozdeliť na:

- pacientov
- klientov z cestovných kancelárií
- klientov cez Tour operátorov
- samoplatcov
- firmy a verejnú správu
- školy a rôzne mládežnícke združenia, športové kluby a pod.

Pacienti cez poisťovne sú veľmi dôležití z hľadiska obsadenosti, nakoľko sa jedná o dlhodobé pobyty od 21 do 28 dní. Samoplatcovia prichádzajú predovšetkým za zlepšením zdravotného stavu. Takýto liečebný pobyt vyžaduje dĺžku 7 a viac nocí. Príjmy z kúpeľného cestovného ruchu majú klesajúci trend, čo vyžaduje riešenia v prospech zvýšenia návštevnosti a atraktivity kúpeľov.

Tabuľka č. 36: **Ekonomické ukazovatele kúpeľov v posledných rokoch**

Ukazovateľ	2010	2011	2012	2013
Tržby za pobyty	1 764 455	1 744 264	1 722 875	1 731 610
Tržby za kúpanie	319 606	277 827	345 914	329 923
Tržby za nájomné	9 567	5 899	5 209	4 122
Tržby za stravovanie	32 210	6 424	8 681	- 69 718
<b>Hospodársky výsledok</b>	19 981	15 288	12 949	1 515

Tabuľka č. 37: **Priemerný počet zamestnancov v Liečebných termálnych kúpeľoch, a.s.**

Názov položky	Stav k 31. 12. 2013
Priemerný prepočítaný počet zamestnancov	54
Počet vedúcich zamestnancov	4
Priemerný počet pracovníkov v r. 2013	51
Externí pracovníci	36

Zdroj: Informácie o účtovnej jednotke, Liečebné termálne kúpele S. Teplice, a.s., 2013

Tabuľka č. 38: **Možnosti ubytovania v obci Sklené Teplice mimo kúpeľov**

Názov zariadenia	Lôžková kapacita	Stravovacia kapacita	Kategória
2 apartmány v rodinnom dome	8 – 16 osôb	Vlastná kuchyňa s kompletným zariadením	Ubytovanie v súkromí
2-izbový byt - privát	Minimálne 2 osoby	Vlastná kuchyňa	Kompletne zariadený byt
2 x 3-lôžková izba	Maximálne 8 osôb	Vlastná kuchyňa	Ubytovanie v súkromí
2 x 2-lôžková izba	Minimálne 2 osoby	Vlastná kuchyňa	Ubytovanie v súkromí
Ubytovňa Slovan	47 lôžok v 2-lôžkových izbách + apartmán	bufet	Ubytovňa
Ubytovňa Slavín	7 lôžok	kuchynka	Ubytovňa
Chatka pod horou	5 lôžok	kuchynka	Chata
Privat 138	4 lôžka	kuchynka	Ubytovanie v súkromí
Chata Sklené Teplice	10 lôžok v 3 izbách	kuchynka	Chata
Chata Úsmev	13 – 15 lôžok	kuchynka	Chata

zdroj: obec 2013

V kúpeľoch je kapacita cca 300 lôžok. Obsadenosť lôžok mimo kúpeľov je cca 4,22%.

Obec Sklené Teplice umožňuje kúpeľnú rekreáciu, priamo v areáli kúpeľov sa nachádza **kúpalisko**. Otvorené je v sezóne (01. 07. - 31. 08 denne od 9:00 do 18:00, mimo sezónu: od 10:00 do 17:00.

K dispozícii je rekreačný bazén, sedací termálny bazén a detský bazén.

- Rekreačný bazén (voda 24°C - 27°C)
- Sedací termálny bazén (voda 36°C - 38°C)
- Detský bazén (voda 28°C - 30°C)

**Obec ďalej ponúka oddych, turistiku a cykloturistiku, zber lesných plodov.** V katastri obce sa nachádza **zrúcanina hradu – Pustý hrad**, o pôvode ktorého sa nezachovala žiadna zmienka.

V širšom okolí sa nachádza historické mesto Banská Štiavnica, lyžiarske strediská Krahule a Skalka, Salamandra Resort v oblasti Hodruše. Možnosti skalolezectva ponúkajú Štiavnické vrchy a tiež skalné útvary pod Sítom, Rabenstein medzi Červenou Skalou a Hodrušou.

Ďalej sa v širšom okolí nachádza barokový kaštieľ barokový kaštieľ vo Svätom Antone pri Banskej Štiavnici, ryolitové Kamenné more v obci Vyhne, starobylé banské mesto Kremnica s historickou 600-ročnou mincovňou, planetárium, bowling, squash, kaštieľ a iné atraktivity v Žiari nad Hronom, majestátny Zvolenský zámok zo 14. storočia v centre mesta Zvolen, Arborétum borová hora, zrúcanina Šášovského hradu, krajské mesto Banská Bystrica s bohatými možnosťami kultúrneho a športového vyžitia, hrad Revište.

Kultúrne podujatia sú organizované pravidelne priamo v kúpeľoch.

V obci sa nachádza kultúrny dom, obecná knižnica, Rímsko-katolícky kostol Sv. Lukáša.

Kiná sa nachádzajú v mestách Žiar nad Hronom, Banská Štiavnica, Hliník nad Hronom, Žarnovica, vo vzdialenejšom Zvolene a Banskej Bystrici.

Priamo v obci sa nachádza Turistická informačná kancelária v objekte obecných obchodných priestorov.

### Náučné chodníky a turistické trasy

Tabuľka č. 39: Vyznačené turistické trasy v obci a okolí

Trasy	Trasa	Dĺžka/Čas
<b>Trasa č. 1</b>	Sklené Teplice – Zlatý vrch – Banská Štiavnica	8 km / 2,45 hod.
<b>Trasa č. 2</b>	Sklené Teplice – Žakýlsky hrad – Banská Štiavnica	14,5 km / 5,15hod.
<b>Trasa č. 3</b>	Sklené Teplice – Repište – Vyhne	11,5 km / 3 hod.
<b>Trasa č. 4</b>	Sklené Teplice – Pustý hrad - Bzenica	12,7 km/ 3:10
<b>Trasa č. 5</b>	Sklené Teplice – Konice – Ladomerská Vieska	10,2 Km / 2:32 hod.
<b>Trasa č. 6</b>	Sklené Teplice – Szabóova sklala	9,4 km / 2:21

Tabuľka č. 40: Prehľad športových zariadení – letné športy

Obec	Športové zariadenie	Počet	Vlastník	Povrch	Poznámka
<b>Sklené Teplice</b>					
	Futbalové ihrisko	1	obec	tráva	
	Multifunkčné ihrisko	1	obec	umelá tráva	
	Fitness centrum	1	obec		
	Telocvičňa – v kúpeľoch	1	kúpele		

zdroj: obec 2014







## 2.10. Trh práce

### Zamestnanosť

Hlavným zamestnávateľom obce sú Liečebné termálne kúpele, a.s., ktoré podnikajú v oblasti zdravotníctva a kúpeľnej starostlivosti. V Obchodnom registri SR je evidovaných ďalších 13 podnikajúcich subjektov, ktorí ponúkajú služby v oblasti stavebníctva a architektúry, ubytovania, reštauračných a pohostinských služieb, výpočtovej techniky, kultúry, umenia a vaľnočasových aktivít, lesníctve a poľovníctve, reklamných a marketingových služieb a v oblasti dopravy.

V obci je približne 55 pracovných miest vrátane kúpeľov, z toho v obci pracuje cca 24 obyvateľov z obce.

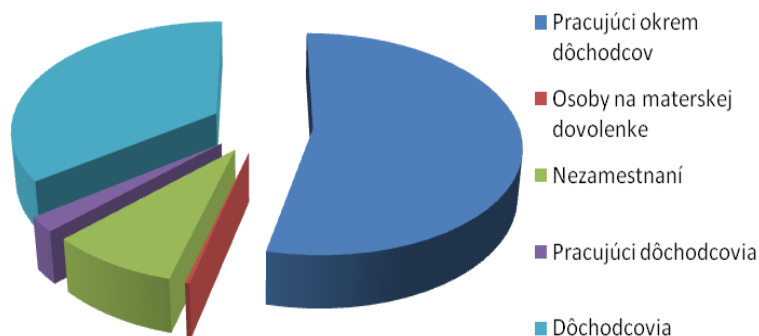
Obyvatelia pracujú prevažne v podnikoch v Hliníku nad Hronom, Žiari nad Hronom a Banskej Štiavnici. Za prácou dochádzajú, autobusom a osobnými vozidlami.

Z celkového počtu 436 obyvateľov obce bolo v roku 2011 (SODB2011) ekonomicky aktívnych 210, čo činí skoro 50%. V roku 2011 bolo v obci evidovaných cca 28 nezamestnaných, čo je približne 13%. Obec zamestnáva 4 aktívnych pracovníkov a 13 vlastných zamestnancov vrátane ZŠ a MŠ. Počet nezamestnaných v roku 2013 bol cca 12 % produktívneho obyvateľstva.

Tabuľka č. 41: Členenie obyvateľstva podľa ekonomickej aktivity

Obec	Počet obyvateľov	Pracujúci okrem dôchodcov	Osoby na materskej dovolenke	Nezamestnaní	Pracujúci dôchodcovia	Dôchodcovia	Ekonomicky aktívni spolu
Sklené Teplice	436	174	1	28	7	114	210

Zdroj: SOBD 2011



• Graf: Členenie obyvateľstva podľa ekonomickej aktivity

### Podnikateľské aktivity, pracovné príležitosti

Obyvatelia obce dochádzajú za prácou do okolitých obcí a najviac do okresného mesta Žiar nad Hronom.

Tabuľka č. 42: **Podnikateľské subjekty zapísané v ORSR so sídlom v obci Sklené Teplice**

Názov podnikateľského subjektu	Vznik
ARCHITEKTONICKÝ ATELIER PODOBA, s.r.o.	2007
CEN-TECH, s.r.o.	2004
CK Agentúra O.K. voľný čas spol. s r.o.	1993
Continent Financial Group, s.r.o.	2004
Drevinka, s.r.o.	2010
iBros s.r.o.	2012
Ivan Tadian - DREVINKA	1995
Liečebné termálne kúpele, a.s.	1996
LIGNUM-SK, s.r.o.	2011
LONCZYK, s.r.o.	2009
M-RENT SLOVAKIA, s.r.o.	2010
M-RENT, s.r.o.	2010
Obecný podnik Sklené Teplice	1991
PENZIÓŇ CENTRUM s.r.o.	2007
Špedícia JÁNI, s.r.o.	2000

Zdroj: [www.orsr.sk](http://www.orsr.sk) r.2014

Na území obce majú k 29.7.2014 vedenú prevádzku nasledovné podnikateľské subjekty zapísané v živnostenskom registri SR.

Tabuľka č. 43: **Podnikateľské subjekty zapísané v ŽRSR so sídlom prevádzkarne v obci**

Názov podnikateľského subjektu
Pavel Želiar - stolárstvo
Tibor Vallo - AUTOVALLI
Renata Bajnoková - pohostinská činnosť
Iveta Jániová - pohostinská činnosť
Obec Sklené Teplice - pohostinská činnosť, maloobchod
Jana Veselá - TERMÁL – MIX - malo, veľkoobchod

Zdroj: [www.zrsr.sk](http://www.zrsr.sk) r.2014

Tabuľka č. 44: **Prehľad o najväčších zamestnávateľoch**

Podnikateľské subjekty	Počet zamestnancov	Z toho z obce	Poznámka
Kúpele Sklené Teplice	54	25	
RD Kremeň	1	1	

zdroj: obec 2013

## 2.11 Ľudský potenciál (spolky, združenia, kluby)

### Kluby, spolky a združené spoločenské aktivity

Tabuľka č. 45: Prehľad kultúrnych a historických zdrojov – nehmotné zdroje, ľudský potenciál

Obec	Kluby, spolky združenia	Kultúrne podujatia
<b>Sklené Teplice</b>	<ul style="list-style-type: none"> <li>Ars é vitae – spev, tanec, hudba</li> <li>OZ HISTORICKÝ KURSALÓN – kultúra, umenie, história</li> <li>OZ KURSALÓN – rozvoj obce, regiónu, CR</li> <li>OZ Teplice – rozvoj obce, regiónu, CR</li> <li>TJ Slovan Česko-slovenské štátne kúpele Sklené Teplice -- TJ</li> <li>Všetko pro děti – práca s deťmi</li> <li>Jednota dôchodcov</li> </ul>	TF Pramene, Obecná zabíjačka, Folkovanie s Jasoňom, Anjelske dni, Mikuláš, MDD, Májové oslavy

Zdroj: obec 2014, Register Občianskych združení SR

V obci pôsobí folková skupina JASOŇ: [www.jason.sk](http://www.jason.sk)

Tabuľka č. 46: Zručnosti obyvateľstva

Obec	Databáza zručných ľudí v území
<b>Sklené Teplice</b>	Nie sú evidovaní

Zdroj: obec 2013

Kúpele pri organizovaní podujatí pre hostí s obcou nespolupracujú. Podujatia a akcie sú organizované oddelene bez možnosti zapojenia kultúrneho a spoločenského života hostí so životom obyvateľov, ktorí zabezpečujú atmosféru a kolorit prostredia typického pre život v obci.

O podujatia organizovaných v kúpeľoch sú obyvatelia informovaní formou oznamov. Spoločne organizované podujatia – akcie sa neuskutočňujú. Rovnako z úrovne obce sú oznamované podujatia v kúpeľoch, ktorých sa môžu zúčastňovať aj hostia. Pri organizovaní hostí – turistu nie je špecifikovaný cieľene pri tvorbe produktov, napr. pri organizovaní zájazdov obcou a miestnymi spolkami je možnosť účasti aj kúpeľných hostí.

Oznámenia o podujatiach a produktoch sú realizované internetom, letákmi resp. miestnym rozhlasom a opačne cez sekretariát kúpeľov. Zapojenie mladých, detí a iných skupín nie je sledované.





## 2.12 Rozvojové dokumenty (súlady s existujúcou dokumentáciou rozvoja)

Na riešené územie je spracovaných viacero dokumentácií, ktoré sa zaoberajú jeho trvalo udržateľným rozvojom:

**Koncepcia územného rozvoja Slovenska** ako územnoplánovacia dokumentácia celoštátneho významu rieši nadradené rozvojové osi, hierarchiu sídiel, životné prostredie, nadradené systémy sociálnej a technickej infraštruktúry. Riešené územie sa nachádza v blízkosti nitriansko-pohronskej rozvojovej osi prvého stupňa Trnava – Nitra – Tiar nad Hronom – Zvolen.

**ÚPN VÚC Banskobystrického kraja** schváleného vládou SR uznesením č.394 z 9.6.1998 a jeho zmeny a doplnky riešia rozvoj územia podrobnejšie.

**Zhodnotenie a požiadavky záväznej časti nadradenej ÚPD - Územného plánu veľkého územného celku Banskobystrický kraj (ÚPN VÚC) / výber častí vo vzťahu ku územiu obce Sklené Teplice.**

### I. Záväzné regulatívy funkčného a priestorového usporiadania územia

#### 1. V oblasti usporiadania územia, osídlenia a rozvoja sídelnej štruktúry

1.7. V oblasti rozvoja vidieckeho priestoru a vzťahu medzi mestom a vidiekom

1.7.1. podporovať vzťah urbánnych a rurálnych území v novom partnerstve založenom na integrácii funkčných vzťahov mesta a vidieka a kultúrno-historických a urbanisticko-architektonických daností,

1.7.3. pri rozvoji vidieckych oblastí zohľadňovať a rešpektovať ich špecifické prírodné a krajinné prostredie a pri rozvoji jednotlivých činností dbať na zamedzenie, alebo obmedzenie možných negatívnych dôsledkov týchto činností na krajinné a životné prostredie vidieckeho priestoru.

1.7.4. vytvárať podmienky dobrej dostupnosti vidieckych priestorov k sídelným centrámi podporou výstavby verejného dopravného a technického vybavenia obcí tak, aby vidiecke priestory vytvárali kultúrne a pracoviskovo rovnocenné prostredie s urbánnym prostredím a dosahovali sklbenie tradičného vidieckeho prostredia s požiadavkami na moderný spôsob života,

#### 2. V oblasti hospodárstva

2.1 vytvárať územno-technické predpoklady pre rozvoj hospodárskych aktivít v území vrátane zariadení na nakladanie s odpadmi a považovať ich za prioritný podnet pre jeho komplexný rozvoj,

#### 2.2. Poľnohospodárstvo a lesné hospodárstvo

2.2.1. rešpektovať poľnohospodársky pôdny fond, podporovať jeho využívanie v celom jeho rozsahu a poľnohospodársku pôdu v kategóriách zodpovedajúcich pôdno-ekologickej rajonizácii a typologicko-produkčnej kategorizácii, v súlade s platnou legislatívou

2.2.2. v chránených územiach zavádzať osobitný režim hospodárenia (chránené územia podľa zákona o ochrane prírody a krajiny, ochranné pásma vodárenských zdrojov) v zmysle platnej legislatívy,

2.2.3 v národných parkoch a v ich ochrannom pásme a v chránených krajinných oblastiach uprednostňovať poľnohospodárstvo s výrazným ekologickým účinkom a s prioritným cieľom udržania biodiverzity a trvalo udržateľného rozvoja územia,

2.2.4. pri využívaní lesných pozemkov uplatňovať funkčnú diferenciaciu územia aj v závislosti od stupňa ochrany a kategórie chráneného územia v zmysle platnej legislatívy o ochrane prírody a krajiny, v národných parkoch vyhlasovať len lesy osobitného určenia a ochranné lesy, existujúce hospodárske lesy podľa možnosti prekategORIZOVAŤ na lesy osobitného určenia,

2.2.5. v chránených územiach uplatňovať ekologické princípy hospodárenia

2.2.6. zalesniť pôvodnými, stanovištne vhodnými druhmi drevín poľnohospodársky nevyužiteľné pozemky, ak súčasne nepredstavujú biotop chránených druhov rastlín, alebo živočíchov a ak tým nie sú

ohrozené záujmy ochrany prírody v zmysle platnej legislatívy o ochrane prírody a krajiny, a vykonať ich prevod do lesných pozemkov,

2.2.7. zosúladiť stav evidencie pozemkov s ich skutočným stavom – prevod zalesnených nelesných pozemkov do lesných pozemkov,

2.2.9. vytvárať podmienky pre obnovu trvalých trávnych porastov v súlade s udrжанím ekologickej stability územia a zachovania krajinného rázu,

### **2.3. Priemysel, ťažba a stavebníctvo**

2.3.1. pri rozvoji priemyslu podporovať a uprednostňovať princíp rekonštrukcie, sanácie a intenzifikácie využívania existujúcich priemyselných zón, areálov a plôch, prípadne aj objektov,

### **3. V oblasti rozvoja rekreácie a turistiky**

3.2. Udržiavať a skvalitňovať podmienky a vybavenosť pre krátkodobú vnútromestskú a prímestskú rekreáciu:

3.2.1. zabezpečiť ochranu plošného rozsahu existujúcej verejnej zelene a parkov v sídlach a budovaním nových plôch zelene zabezpečiť zvyšovanie jej podielu na jedného obyvateľa a kvality životného prostredia,

3.4. Rozvíjať komplexnosť a kvalitu vybavenosti všetkých turisticky atraktívnych miest, obcí a stredísk cestovného ruchu

3.4.1. zariadenia a služby umiestňovať prednostne do ich zastavaného územia a jeho okolia,

3.4.2. nové zariadenia a služby v lokalitách rekreácie a cestovného ruchu mimo zastavaných území miest a obcí, umiestňovať prednostne do už zastavaných lokalít,

3.4.3. priestor voľnej krajiny využívať predovšetkým na športové, relaxačné, poznávacie a iné pohybové aktivity,

3.5. Zvyšovať kvalitu vybavenosti jestvujúcich stredísk cestovného ruchu na území národných parkov a veľkoplošných chránených území prírody len v súlade s ekologickou únosnosťou dotknutých a nadväzujúcich lokalít

3.5.1. zariadenia a služby umiestňovať prednostne do ich zastavaného územia,

3.5.2. návštevnosť, kapacity vybavenosti a využitie voľnej krajiny v ich okolí zosúlaďovať s požiadavkami štátnej ochrany prírody.

3.6. Rozvoj vybavenosti pre rekreáciu a turizmus v nových, doteraz neurbanizovaných lokalitách a v strediskách cestovného ruchu umožniť len v súlade so schváleným programom, alebo plánom rozvoja obce, mesta, alebo regiónu a len na základe schválenej územnoplánovacej dokumentácie. Na územiach s 3. až 5. stupňom ochrany a v územiach európskeho významu podľa zákona o ochrane prírody a krajiny, nezakladať nové lokality a strediská rekreácie, športu a turizmu.

3.8. Viazť lokalizáciu služieb zabezpečujúcich proces rekreácie a turizmu prednostne do zastavaného územia sídiel s cieľom zamedziť neodôvodnené rozširovanie rekreačných útvarov vo voľnej krajine, pričom využiť aj obnovu a revitalizáciu historických mestských a vidieckych celkov a objektov kultúrnych pamiatok.

3.10. Vytvárať podmienky pre rozvoj špecifickej vybavenosti centier cestovného ruchu nadregionálneho a regionálneho významu:

3.10.4. Pohronský región CR (15) – Hriňová, Štiavnické Bane, Sv. Anton, Prenčov, Sklené Teplice, Nová Baňa, Žarnovica.

3.11. Zabezpečovať v liečebných kúpeľoch únosný podiel funkcie liečebnej, turisticko-rekreačnej, kultúrno-spoločenskej a ich funkčných plôch v súlade s platným Štatútom kúpeľného miesta.

3.12. Pri rozvoji rekreácie a turizmu na území chránených území a ich ochranných pásiem rešpektovať návštevný poriadok príslušného chráneného územia, platný v čase prípravy a realizácie rozvojových zámierov.

3.13. Podporovať rozvoj kúpeľných miest Brusno, Číž, Dudince, Kováčová, Sliač a Sklené Teplice za súčasného rešpektovania tvorby kúpeľného prostredia a ochrany kúpeľných území kúpeľných miest v súlade so Štatútní kúpeľných miest a ich nasledujúcich zmien, schválených v uzneseniach vlády SR.

3.14. Podporovať vznik a rozvoj miestnych kúpeľov na základe využitia špecifik daného územia.

3.15. Vytvárať územno-technické podmienky pre realizáciu cykloturistických trás regionálneho, nadregionálneho a celoštátneho významu, pri súčasnom rešpektovaní zákona o ochrane prírody a krajiny.

3.16. Využiť bohatý kultúrno-poznávací potenciál územia na rozvoj poznávacieho a rekreačného turizmu.

3.17. Zabezpečiť podmienky pre vytvorenie komplexného informačného systému regiónu ako neoddeliteľnej súčasti rozvoja cestovného ruchu a informovanosti o atraktivitách Banskobystrického kraja, pri súčasnom rešpektovaní zákona o ochrane prírody a krajiny

3.18. Podporovať rozvoj všetkých druhov turizmu v súlade s ochranou prírody a krajiny.

3.19. Vo všetkých existujúcich a navrhovaných strediskách cestovného ruchu zabezpečiť dobudovanie a projektovú prípravu a realizáciu kompletnej technickej infraštruktúry s osobitným zreteľom na zabezpečenie zásobovania pitnou vodou v dostatočnom množstve a zodpovedajúcej kvalite.

#### **4. V oblasti usporiadania územia z hľadiska ekologických aspektov, ochrany prírody a pôdneho fondu**

4.1. Rešpektovať územné vymedzenie a podmienky ochrany a využívanie všetkých vyhlásených chránených území v kategóriách chránená krajinná oblasť, národný park, národná prírodná rezervácia, prírodná rezervácia, národná prírodná pamiatka, prírodná pamiatka, chránený areál, chránený krajinný prvok a ich ochranných pásiem, chránené vtáčie územie, územie európskeho významu, navrhované územia európskeho významu a národného významu, biotopy chránených rastlín a živočíchov.

4.2. Podporovať zabezpečenie primeranej právnej ochrany všetkých existujúcich a navrhovaných chránených území a území zaradených do sústavy NATURA 2000.

4.4. Uplatňovať pri hospodárskom využívaní území chránených podľa zákona o ochrane prírody a krajiny diferencovaný spôsob hospodárenia a uprednostňovať biologické a integrované metódy ochrany územia,

4.4.1. rešpektovať prioritnú biologickú, ekologickú a environmentálnu funkciu lesov nachádzajúcich sa vo vyhlásených a navrhovaných chránených územiach kategórie národná prírodná rezervácia, prírodná rezervácia, národná prírodná pamiatka a prírodná pamiatka,

4.5. rešpektovať platné územné systémy ekologickej stability.

4.7. Uplatňovať pri hospodárskom využívaní území začlenených medzi prvky územného systému ekologickej stability podmienky ustanovené platnou legislatívou:

4.7.7. vylúčiť umiestňovanie veterných elektrární v chránených územiach (v zmysle zákona o ochrane prírody a krajiny) a na územiach sústavy NATURA.

4.10. Rešpektovať poľnohospodársku pôdu a lesné pozemky ako limitujúci faktor urbanistického rozvoja územia, osobitne chrániť poľnohospodársku pôdu s veľmi vysokým až stredne vysokým produkčným potenciálom, poľnohospodársku pôdu, na ktorej boli vybudované hydromelioračné zariadenia a osobitné opatrenia na zvýšenie jej produkčnej schopnosti (produkčné sady a vinice).

4.11. Zabezpečovať nástrojmi územného plánovania ekologicky optimálne využívanie územia, rešpektovanie, prípadne obnovu funkčného územného systému ekologickej stability, biotickej integrity krajiny a biodiverzity na úrovni regionálnej a lokálnej.

4.12. Zabezpečovať zachovanie a ochranu všetkých typov mokradí, revitalizovať vodné toky a ich brehy vrátane brehových porastov a lemův, zvýšiť rôznorodosť príbrežnej zóny (napojenie odstavených ramien, zachovanie sprievodných brehových porastov) s cieľom obnoviť integritu a zabezpečiť priaznivé existenčné podmienky pre biotu vodných ekosystémov s prioritou udržiavania biodiverzity a vitality brehových porastov vodných tokov.

4.14 Podporovať ťažbu nerastov len v územiach kde sa pri realizácii ťažby nepredpokladajú jej negatívne dopady na životné prostredie, vznik environmentálnych záťažův, záujmy ochrany prírody a krajiny, terénny



relief a súčasnú krajinnú štruktúru. Podporovať len takú ťažbu nerastov, ktorá nepoužíva technológiu kyanidového lúhovania.

4.15. Zabezpečiť ochranu všetkých vodných zdrojov v rozsahu ich vymedzených ochranných pásiem na území kraja využívaných na hromadné zásobovanie obyvateľstva pitnou vodou.

## 5. V oblasti usporiadania územia z hľadiska kultúrneho dedičstva

5.1. Rešpektovať pamiatkový fond a kultúrne dedičstvo, vo všetkých okresoch Banskobystrického kraja predovšetkým chrániť najcennejšie objekty a súbory objektov zaradené, alebo navrhované na zaradenie do kategórie pamiatkových území pamiatkových rezervácií a pamiatkových zón, pamiatkových objektov a nehnuteľných národných kultúrnych pamiatok, vrátane ich vyhlásených ochranných pásiem, chrániť ich a využívať v súlade s ustanoveniami zákona o ochrane pamiatkového fondu v znení neskorších predpisov.

5.4. utvárať podmienky na ochranu pamiatkového fondu a spolupracovať s orgánmi štátnej správy na úseku ochrany pamiatkového fondu pri záchrane, obnove a využívaní nehnuteľných kultúrnych pamiatok, pamiatkových území a ich ochranných pásiem v súlade s ustanoveniami zákona o ochrane pamiatkového fondu v znení neskorších predpisov,

5.4.5 podporovať iniciatívu obcí na vytváranie a odborné vedenie evidencie pamätihodností jednotlivých obcí ako významného dokumentu o kultúrnom dedičstve a histórii špecifických regiónov na území Banskobystrického kraja.

5.8. Podporovať ochranu

- areálov a historických objektov liečebných kúpeľov v kúpeľných miestach Brusno, Dudince, Číž, Kováčová, Sliač, Sklené Teplice,
- hodnotných objektov a zachovaných urbanistických štruktúr miest a obcí z obdobia 19. a 20. storočia,

5.9. Podporovať ochranu historických krajinných prvkov a komplexov (mestské parky, parky v areáloch kaštieľov a kúrií, kúpeľné parky a pod.)

5.11. Vytvárať podmienky pre ochranu a obnovu objektov pamiatkového fondu vo voľnej krajine (objektov hradov, kaštieľov a ich ruín) pri zachovaní ich pamiatkových hodnôt ako súhrnu významných historických, krajinných, spoločenských, urbanistických, architektonických, vedeckých, technických, výtvarných, alebo umelecko-remeselných hodnôt. Vytvárať podmienky pre obnovu pamätihodností miest a obcí vo voľnej krajine ako nenahraditeľných prvkov pre zachovanie cieľovej kvality krajiny a historických panorám v krajine v súlade s Európskym dohovorom o krajine,

5.13. Uplatňovať a rešpektovať typovú a funkčnú charakteristiku sídiel mestského, malomestského a rôznych foriem vidieckeho osídlenia vrátane typického rozptýleného osídlenia strednej a južnej časti územia kraja.

5.18. Rekonštrukciu pôvodných trás ciest II. a III. triedy prechádzajúcich cez pamiatkové územia realizovať v súlade s ustanoveniami zákona o ochrane pamiatok. Nové trasy ciest II. a III. triedy, pokiaľ je to priestorovo možné, realizovať mimo pamiatkových území a ochranných pásiem pamiatkových území a nehnuteľných národných kultúrnych pamiatok.

## 7. V oblasti rozvoja nadradenej technickej infraštruktúry

7.1. Vodné hospodárstvo

7.1.10. zabezpečiť vypúšťanie komunálnych odpadových vôd výstavbou verejnej kanalizácie s ČOV (prípadne iné vhodné spôsoby odvádzania komunálnych odpadových vôd)) v aglomeráciách nad 10.000 ekvivalentných obyvateľov do 31.12.2010 a v aglomeráciách od 2.000 - 10.000 ekvivalentných obyvateľov, ktoré nemajú vybudovanú verejnú kanalizáciu, a v aglomeráciách menších ako 2.000 EO, v ktorých je vybudovaná verejná kanalizácia bez primeraného čistenia do 31.12.2015 v súlade s platnou legislatívou, ktorou sa ustanovujú požiadavky na kvalitu a kvalitatívne ciele povrchových vôd a limitné hodnoty ukazovateľov znečistenia odpadových vôd a osobitných vôd,

7.1.11. postupne znižovať zaostávanie rozvoja verejných kanalizácií s ČOV za rozvojom verejných vodovodov

b) prioritnou výstavbou kanalizácií s ČOV v obciach ležiacich v ochranných pásmach vodárenských zdrojov, ochranných pásmach prírodných liečivých zdrojov a prírodných minerálnych zdrojov, prípadne v ich blízkosti,

7.1.13. v zmysle platnej legislatívy zabezpečiť stanovenie rozsahu inundačných území tokov a pri ich využívaní rešpektovať ustanovenia platnej legislatívy o ochrane pred povodňami,

7.1.14. akceptovať pásma ochrany verejných vodovodov a verejných kanalizácií v súlade s platnou legislatívou o verejných vodovodoch a verejných kanalizáciách, pásma ochrany vodárenských zdrojov v súlade s vodným zákonom, pásma ochrany prírodných liečivých a prírodných minerálnych zdrojov v súlade so zákonom o prírodných liečivých vodách, prírodných liečivých kúpeľoch, kúpeľných miestach a prírodných minerálnych vodách a o regulácii v sieťových odvetviach,

7.3. Zásobovanie plynom a teplom

7.3.1. prednostne využívať zemný plyn na zásobovanie lokalít teplom s cieľom znížiť miestnu záťaž znečistenia ovzdušia,

7.4. Pošta a telekomunikácie

7.4.3. v priestorovom usporiadaní rešpektovať určené ochranné pásma a bezpečnostné pásma jestvujúcich a navrhovaných telekomunikačných vedení v zmysle platnej legislatívy.

7.5. Návrh nových zariadení technickej infraštruktúry pokiaľ je to priestorovo možné, realizovať mimo pamiatkových území a ochranných pásiem pamiatkových území a nehnuteľných národných kultúrnych pamiatok, v súlade so zásadami ich ochrany v zmysle zákona o ochrane pamiatkového fondu.

9. V oblasti ochrany a tvorby životného prostredia

9.3.9 rešpektovať platnú legislatívu ktorou sa ustanovujú požiadavky na vodu určenú na ľudskú spotrebu a kontrolu kvality vody určenej na ľudskú spotrebu a podrobnosti o požiadavkách na kvalitu vody kúpalísk, vody na kúpanie a jej kontrolu a na kúpaliská.

## II. Verejnoprospešné stavby

5. Zásobovanie pitnou vodou

5.36. Sklené Teplice vodojem 2x250 m3, prívod zo ŽŽB

- **Regionálny systém ekologickej stability** okresu Žiar nad Hronom hodnotí ekologickú stabilitu územia a navrhujú ekostabilizačné prvky a systém hospodárenia na lesnom a poľnohospodárskom pôdnom fonde s cieľom zlepšenia súčasného stavu.
- **Územný plán obce** – obec má schválený územný plán zóny –URBION, 1985 ... a k nemu Zmeny a doplnky č.1 . Ing. Arch. Peter Valko, 2010
- Stav vysporiadania vlastníckych vzťahov (situáciou v ROEP a pozemkových úpravách):  
**ROEP a Pozemkové úpravy** – ukončený v roku 2008

Tabuľka č. 47: Situácia v Programoch hospodárskeho a sociálneho rozvoja

Názov PHSR	Spracovateľ	Programovacie obdobie
Program sociálno – ekonomického rozvoja Obce Sklené Teplice	Ing. Ľubomír Meliš – starosta obce, 15.10.2003	2004-2013

Zdroj: obec 2014

Tabuľka č. 48: Územný plán obce a ďalšie rozvojové dokumentácie

Názov ÚPD	Spracovateľ	Rok spracovania
UPN Z Sklené Teplice	URBION	1985
ÚPN Z Sklené Teplice - ZMENA č. 1	Ing. Arch. Peter Valko	2010

Zdroj: obec 2014

Tabuľka č. 49: **Situácia v ďalších rozvojových dokumentáciách**

Obec	Názov a druh dokumentácie	Spracovateľ	Programovacie obdobie alebo rok spracovania
Sklené Teplice	Štúdia na odkanalizovanie obce	obec	2014

Zdroj: obec 2014

**Majetok obce a investičné aktivity obce v posledných 5 rokoch, plánované investičné aktivity**

Tabuľka č. 50: **Majetok obce**

Celková nadobúdacia hodnota majetku obce v EUR	Celková posledná účtovná hodnota majetku v EUR k 31.12.2013
3 725 674,41	2 806 336,87

Zdroj: obec 2014

Hodnotenie doterajšieho rozvoja hlavne zo zameraním na integrovaný prístup, vrátane popisu využitia vonkajších zdrojov, napr. EÚ fondov, štátneho rozpočtu, súkromné zdroje a ďalších nástrojov

Obec realizovala viacero investičných aj neinvestičných projektov rozvoja. Štruktúra projektov je rôznorodá. Najväčšími investíciami boli v roku 2011 realizácia úpravy verejného priestranstva obce zo zdrojov EÚ, a v rokoch 2009 – 2014 rekonštrukcia miestnych komunikácií z vlastných zdrojov.

**Využitie EÚ zdrojov:** výborné, priemerné, slabé, žiadne

**Využitie štátnych zdrojov:** výborné, priemerné, slabé, žiadne

**Využitie iných zdrojov:** výborné, priemerné, slabé, žiadne

**Využitie regionálnych zdrojov (BBSK a pod.):** výborné, priemerné, slabé, žiadne

## 2.13. Realizovaný rozvoj

### **Realizované investície, projekty, aktivity hlavne zo zameraním na integrovaný prístup** (posledných 5 rokov).

Tabuľka č. 51: Realizované projekty v obci za posledných 5 rokov

<b>Projekt:</b>	<b>Úprava verejného priestranstva obce Sklené Teplice</b>
Podporil:	ROP opatrenie 4.1.
Rok:	2011
Rozpočet:	700.000 €
<b>Projekt:</b>	<b>Rekonštrukcia miestnych komunikácií</b>
Podporil:	Vlastné zdroje
Rok:	2009-2014
Rozpočet:	100.000 €
<b>Projekt:</b>	<b>Rekonštrukcia autobusových zastávok</b>
Podporil:	Vlastné zdroje
Rok:	2009
Rozpočet:	4000 €
<b>Projekt:</b>	<b>Budova domu kultúry a knižnice a objekt rýchle občerstvenie</b>
Podporil:	Vlastné zdroje
Rok:	2014
Rozpočet:	7000 €
<b>Projekt:</b>	<b>Kamerový systém</b>
Podporil:	Vlastné zdroje
Rok:	2013
Rozpočet:	3000 €
<b>Projekt:</b>	<b>Filtrácia rekreačného bazéna</b>
Podporil:	Vlastné zdroje
Rok:	2013
Rozpočet:	3500 €

zdroj: obec 2014



## 2.12 Finančná analýza

DOMÁCE ZDROJE (V EURO)		
Názov obce		Sklené Teplice
Zdroje	Rok	Štátne zdroje (z Ministerstva financií)
Podielové dane z daní právnických osôb	2011	
	2012	
	2013	
Podielové dane z daní fyzických osôb	2011	85092
	2012	89389
	2013	94827
Cestná daň	2011	
	2012	
	2013	
Dotácia na samosprávne funkcie obcí	2011	16939
	2012	20738
	2013	29110
Iné štátne zdroje (Štátne fondy, Pro Slovakia, POD...)	2011	
	2012	
	2013	
Štátne zdroje spolu:	2011	102031
	2012	110127
	2013	123937
Zdroje	Rok	
Daň z nehnuteľností fyzických osôb	2011	14483
	2012	18993
	2013	14667
Daň z nehnuteľností právnických osôb	2011	38632
	2012	54800
	2013	33327
Miestne poplatky	2011	13310
	2012	20976
	2013	131403
Správne poplatky	2011	2422
	2012	547
	2013	20549
Zdroje z predaja a prenájmu	2011	23813
	2012	27102
	2013	17632
Zdroje z podnikateľskej činnosti obce	2011	44469
	2012	41051
	2013	26554
Obecné zdroje spolu:	2011	137129
	2012	163469
	2013	244132
Zdroje	Rok	
Dary a sponzorstvá	2011	8031
	2012	28300
	2013	
DOMÁCE ZDROJE SPOLU:	2011	145160
	2012	191769
	2013	244132

Zdroj: Obec 2014

ZAHRANIČNÉ ZDROJE (v Euro)	
Obec	Sklené Teplice
Rok	<i>Tendre a výzvy</i>
2011	
2012	
2013	
Rok	<i>Fondy EÚ</i>
2011	
2012	449808,35
2013	
Rok	<i>Bilaterálna spolupráca</i>
2011	
2012	
2013	
Rok	<i>Iné zahraničné zdroje</i>
2011	
2012	
2013	
ZAHRANIČNÉ ZDROJE SPOLU:	
2011	
2012	449808,35
2013	

ZDROJE POUŽITÉ NA ROZVOJ / z domácich a zahraničných zdrojov spolu / :	
2011	122350
2012	585794
2013	808

Zdroj: Obec 2013

### 3. SWOT ANALÝZY

#### 3.1. VNÚTORNÁ SWOT ANALÝZA obec

##### Sklené Teplice

SILNÉ STRÁNKY	SLABÉ STRÁNKY
<ul style="list-style-type: none"> <li>- Pekná príroda</li> <li>- CHKO Štiavnické vrchy</li> <li>- Liečivá termálna voda</li> <li>- Prvé zlaté bane v Sklených Tepliciach (skôr ako v Kremnici)</li> <li>- Prvý vedecký kongres, na ktorom sa stretla technická elita z celého sveta</li> <li>- Prvá amalgamácia zlata získaná hutníckym spôsobom</li> <li>- V minulosti sídlo Banskej správy</li> <li>- Prvý plán lesného hospodárstva</li> <li>- Najstaršie fungujúce kúpele</li> <li>- Jaskyňa Parný kúpeľ – európsky unikát</li> <li>- Rímsko – katolícky kostol sv. Lukáša (r. 1806)</li> <li>- Najstarší celodrevený altánok Kursalón, ktorý plní pôvodnú funkciu aj po premiestnení</li> <li>- Zrúcanina Pustého hradu</li> <li>- 1. ňaťahovacie hodiny na kostolnej veži</li> <li>- História pálenia vápna a dreveného uhlia</li> <li>- Tradícia lesníctva</li> <li>- Rozvoj domáceho aj zahraničného cestovného ruchu</li> <li>- Konkurencieschopnosť kúpeľov</li> <li>- Dobrá úroveň služieb</li> <li>- Kultúrne a spoločenské akcie</li> <li>- Dobré možnosti zamestnanosti vzhľadom na kúpele a v porovnaní s inými obcami</li> <li>- Dobrá poloha obce, dobrá dopravná dostupnosť aj do práce</li> <li>- Blízkosť Banskej Štiavnice a Žiaru nad Hronom</li> <li>- Obec nie je veľká</li> <li>- Ľudia sa poznajú navzájom</li> <li>- Existencia Materskej školy</li> <li>- Existencia Základnej školy – I. až IV. Ročník</li> <li>- Nie je tu rómska menšina</li> <li>- Chatári a chalupári</li> <li>- Obec nemá aktuálny Územný plán – nie sú tu bariéry rozvoja</li> <li>- Dobre funguje klub Jednota dôchodcov</li> <li>- Hrdosť občanov</li> <li>- Fungujúci spevokol</li> <li>- OZ Teplice</li> <li>- DHZ – hasiči</li> <li>- Včelársky spolok – rodinné produkty na predaj</li> <li>- Zachovalé tradície – folkovanie</li> <li>- Rozvoz stravy</li> <li>- Dvakrát do týždňa muzika v kúpeľoch</li> <li>- Pokoj a súkromie</li> <li>- Tradícia rodinného hospodárenia s pôdou</li> <li>- Jablková pálenka</li> </ul>	<ul style="list-style-type: none"> <li>- Nedostatečné možnosti pre mladých a ich nízky záujem o verejné veci / neangažovanosť</li> <li>- Nízka informovanosť pre turistov</li> <li>- Chýba kanalizácia</li> <li>- Chýba regulácia potoka</li> <li>- ČOV patrí kúpeľom</li> <li>- Nie sú tu rozvojové plochy pre výstavbu</li> <li>- Nízka dostupnosť poštových služieb, peňažných služieb (v obci nie je bankomat)</li> <li>- Chýba internet</li> <li>- Nevyužíva sa vybudovaný potenciál – napr. Parkovisko</li> <li>- Nefunguje spolupráca samosprávy a kúpeľov</li> <li>- Kúpele sú súkromné – neodvádzajú poplatky obci</li> <li>- Kúpele a obec si organizujú akcie oddelene</li> <li>- Obmedzenia kúpeľným pásmom</li> <li>- Nevyužitý Kultúrny park – málo akcií</li> <li>- Chýba miestnosť pre rodinné udalosti</li> <li>- Chýbajú orientačné tabule</li> <li>- Chýbajú cyklotrasy</li> <li>- Zlý stav zastávok a chodníkov</li> <li>- Žiadne detské ihrisko</li> <li>- Slabo využitý potenciál kúpaliska</li> <li>- Chýbajú propagačné materiály o obci</li> <li>- Chýba kempink</li> <li>- Zlý stav ciest – nevyasfaltované</li> <li>- Stagnácia cestovného ruchu</li> <li>- Chýba infraštruktúra ku Kultúrnemu parku</li> <li>- Drahé potraviny</li> <li>- Chýba TV signál bez satelitu, mobilná sieť</li> <li>- Chýbajú ľudia pre podporu rozvoja športu</li> <li>- Hospodárenie je ťažké živobýte</li> <li>- Hmota s údržby pozemkov sa nevyužíva</li> <li>- Neudržiavané pozemky</li> <li>- Zložitý terén na nové lokality</li> <li>- Obmedzenia CHKO – nie je možnosť výstavby</li> <li>- Legislatíva v hospodárení pre samostatne hospodáriacich roľníkov</li> <li>- Chátrajúce objekty – bývalý pioniersky tábor Stavbár, ubytovňa Žliabok</li> <li>- Nezáujem občanov o spoločenský život</li> <li>- Drahé nehnuteľnosti</li> </ul>

<ul style="list-style-type: none"> <li>- Ovčie produkty – syr a žinčica</li> <li>- Kúrenie plynom, vodovod</li> <li>- Multifunkčné ihrisko</li> </ul>	
PRÍLEŽITOSTI	RIZIKÁ
<ul style="list-style-type: none"> <li>- Rozvíjať cestovný ruch a s ním súvisiace služby</li> <li>- Vybudovať lepší orientačný systém pre návštevníkov</li> <li>- Lepšie a viac propagovať obec</li> <li>- Zapájať sa do turistických akcií a organizácií</li> <li>- Využívať ubytovací komplex pri futbalovom ihrisku (na sústreďenia pre športovcov)</li> <li>- Dobudovať športovisko</li> <li>- Organizovať viac kultúrnych podujatí pre domácich obyvateľov</li> <li>- Aktivizovať miestnych ľudí</li> <li>- Organizovať nákupné akcie pre dôchodcov (ktorým nemôžu pomáhať deti)</li> <li>- Obnoviť a rekonštruovať autobusové zastávky</li> <li>- Zatraktívniť termálne kúpalisko, využívať ho viac ako dva mesiace v roku</li> <li>- Zriadiť miestnosť pre mladých v kultúrnom dome</li> <li>- Zviditeľniť Turistickú informačnú kanceláriu, aby plnila svoju funkciu</li> <li>- Lepšie využívať a podporovať ubytovanie v súkromí</li> <li>- Zaktualizovať www stránku obce</li> <li>- Zrenovovať / upraviť verejné priestranstvá</li> <li>- Sprístupniť verejné WC</li> <li>- Zadefinovať, či vie obec podnikat' s majetkom obce, alebo ho len spravovať</li> <li>- Vytvoriť propagačný materiál o obci</li> <li>- Rozvinuť možnosti kempovania</li> <li>- Využívať potenciál teplej vody napr. na vykurovanie</li> <li>- Zriadiť kanalizáciu</li> <li>- Využívať miestnych poľnohospodárov – biopotraviny pre kúpele</li> <li>- Upraviť potok – spevnenie brehov</li> <li>- Nová prístupová cesta – zvodidlá</li> <li>- Vybudovať nové chodníky a miestne komunikácie</li> <li>- Obnoviť turistické chodníky a sprístupniť lokality</li> <li>- Opraviť schody ku kostolu</li> <li>- Vybudovať rozhľadňu na Pustom hrade</li> <li>- Spracovanie a odvoz biomasy</li> <li>- Sprístupniť lokality v krajine</li> </ul>	<ul style="list-style-type: none"> <li>- Nespolupráca kúpeľov a samosprávy</li> <li>- Odchod mladých ľudí z obce</li> <li>- Vystaňovanie domácich obyvateľov z kúpeľného pásma</li> <li>- Povodne</li> <li>- Zdevastovanie krajiny</li> <li>- Nepriaznivá legislatívy v podnikaní</li> <li>- Vysoké ceny energií</li> </ul> <p><b>Vízia:</b>  <b>V roku 2020 budú Sklené Teplice obec s rozvinutým cestovným ruchom poskytujúca kvalitné a ziskové služby, so zamestnanými ľuďmi, s ponukou kultúrneho a športového vyžitia a spolupracujúcimi subjektami.</b></p> <p><b>Sklené Teplice ako rakúska dedina.  Pekná, čistá a prít'azlivá obec.  Od Hliníka až do Teplic nová cesta I. Triedy.</b></p>



### 3.2. VONKAJŠIA SWOT ANALÝZA (obec a mikroregión)

SILNÉ STRÁNKY	SLABÉ STRÁNKY
<p><b>sídlo a komunita:</b></p> <ul style="list-style-type: none"> <li>• poloha obce v spádovom území okresného mesta Žiar nad Hronom a Banská Štiavnica</li> <li>• existujúci ucelený areál kúpeľov s kultúrnymi pamiatkami kde sa prejavuje záujem o ochranu, údržbu a rozvoj</li> <li>• mikroregionálne partnerstvo - Hlinické Pohronie</li> <li>• priateľské spolunažívanie miestnych ľudí s ľuďmi z okolitých obcí</li> <li>• obec je súčasťou verejnosúkromného partnerstva obcí s realizáciou rozvoja prístupom LEADER (VSP Žiarska kotlina)</li> <li>• aktívna samospráva obce</li> <li>• kúpeľný cestovný ruch a zdravotná turistika</li> <li>• potenciál pre rozvoj vidieckeho turizmu a agroturistiky</li> <li>• kongresová sála v kúpeľoch s kapacitou 65 ľudí</li> <li>• zaujímavá história obce</li> <li>• vybudovaná technická infraštruktúra (vodovod, plynofikácia)</li> <li>• dostatok ciest vhodných pre cykloturistov</li> <li>• zachovaná ľudová architektúra miestneho významu</li> <li>• kultúrne – historické pamiatky a zachovávanie remesiel</li> <li>• architektonický potenciál regionálneho významu</li> <li>• komplexný areál kúpeľov</li> <li>• významní rodáci a osobnosti</li> <li>• mnoho zaujímavých udržiavaných objektov drobnej architektúry (kríže, kaplnky), symbióza sídla a krajiny</li> </ul> <p><b>životné prostredie:</b></p> <ul style="list-style-type: none"> <li>• zachované a atraktívne prostredie nepoznačené priemyslenou výrobou</li> <li>• prírodné liečebné zdroje - množstvo minerálnych a termálnych prameňov</li> <li>• CHKO Štiavnické vrchy</li> <li>• výdatné zdroje pitnej vody</li> <li>• rôznorodá geologická stavba územia, na ktorú sa viaže aj pestrý reliéf prechádzajúci od údolnej nivy Hrona až po veľmi členitý dramatický reliéf Štiavnických vrchov</li> <li>• výskyt zaujímavých prírodných výtvorov</li> <li>• pestrá súčasná krajinná štruktúra, v ktorej sa striedajú pasienky a lúky s lesnými porastami a nelesnou drevinnou vegetáciou s fragmentami mikroštruktúr políčov</li> <li>• veľká biodiverzita územia, výskyt vzácnych rastlinných a živočíšnych druhov</li> <li>• čisté životné prostredie</li> </ul>	<ul style="list-style-type: none"> <li>• klesajúci vývoj počtu obyvateľov</li> <li>• nedostatočné využitie ubytovacej kapacity</li> <li>• nedostatok parkovacích plôch</li> <li>• nedoriešená doprava v obci –prejazd cez areál kúpeľov</li> <li>• chýba propagácia organizovaných podujatí,</li> <li>• nepriaznivá veková štruktúra obyvateľstva</li> <li>• nedostatočná ochrana kultúrno-historických pamiatok</li> <li>• nedostatočná ochrana pamätihodností obce</li> <li>• nedostatočná ochrana a nevhodná prestavba pôvodnej architektúry</li> <li>• v obci neexistuje ucelený súvislejší komplex objektov a prvkov ľudovej architektúry.</li> <li>• nevhodné stavby s cudzou architektúrou</li> <li>• slabé možnosti ubytovania v súkromí</li> <li>• neexistencia komplexného informačného systému v obci pre turistov a návštevníkov</li> <li>• neexistuje propagačný materiál o obci</li> <li>• chýba predaj miestnych výrobkov a suvenírov</li> <li>• neexistencia turistickej informačnej kancelárie v obci</li> <li>• úprava a údržba obecných tabúl – aktualizovanie obecných informácií</li> <li>• nedostatočné využitie prírodného potenciálu</li> <li>• nízka miera využitia drevnej suroviny</li> <li>• nedostatočné využitie miestnych energetických zdrojov</li> <li>• slabo rozvinuté malé a stredné podnikanie</li> <li>• málo pracovných príležitostí</li> <li>• nedostatočné ekologické povedomie obyvateľstva</li> <li>• vysoké percento obyvateľov v poproduktívnom veku a predpokladaný nárast tejto vekovej skupiny do budúcnosti</li> <li>• chátranie a nevhodná údržba objektov</li> <li>• nevhodná prestavba pôvodnej architektúry</li> <li>• vnášanie nevhodných moderných prvkov do verejných priestorov</li> <li>• miestami sukcesne zarastajúce lúky a pasienky</li> <li>• nízka kúpyschopnosť obyvateľstva</li> <li>• dochádzka za prácou mimo obce</li> <li>• slabá zapojenosť obyvateľov do verejného života</li> </ul>

<p><b>doprava:</b></p> <ul style="list-style-type: none"> <li>• dobrá dostupnosť obce, autobusom, autom</li> <li>• blízkosť letiska Sliač a železničnej dopravy</li> <li>• dostačujúce dopravné spojenie obce s okresnými mestami verejnou hromadnou dopravou</li> </ul> <p><b>poľnohospodársky a lesný fond:</b></p> <ul style="list-style-type: none"> <li>• poľovné revíry</li> <li>• bohatstvo lovnej zveri</li> <li>• veľké plochy v území zaberajú lesné porasty (73%)</li> </ul> <p><b>rekreácia a turizmus:</b></p> <ul style="list-style-type: none"> <li>• propagácia značky a pozdvihnutie popularity obce a kúpeľov</li> <li>• lesné plody, huby, liečivé byliny</li> <li>• výborné podmienky pre turistiku, cykloturistiku - značené turistické trate a cyklotrasy</li> <li>• kvalitné športoviská (futbalové, volejbalové, telocvičňa,)</li> <li>• bohatý kultúrny život</li> <li>• kultúrne a historické hodnoty územia spojené s baníctvom</li> <li>• organizácia kultúrno-spoločenských podujatí</li> <li>• existencia turistických trás, cyklotrás a lyžiarskych tratí</li> </ul> <p><b>ekonomika a zamestnanosť:</b></p> <ul style="list-style-type: none"> <li>• kúpele ako hlavný zamestnávateľ</li> <li>• klesajúca nezamestnanosť</li> <li>• malé začínajúce prevádzky služieb</li> <li>• voľná pracovná sila – možnosť rekvalifikácie</li> <li>• nárast hodnoty pozemkov</li> <li>• dopad vplyvov obce na rozvoj mikroregiónu</li> </ul>	
PRÍLEŽITOSTI	RIZIKÁ
<ul style="list-style-type: none"> <li>• možnosti tradičnej letnej rekreácie spojenej s prírodnými a krajinárskymi hodnotami územia (cykloturistika, turistika, poznávacia turistika, agroturistika)</li> <li>• možnosti zimnej rekreácie (zjazdové a bežecké lyžovanie, korčuľovanie a sánkované)</li> <li>• propagácia kúpeľov v zahraničí, získanie zahraničnej klientely</li> <li>• organizovanie seminárov, kongresov</li> <li>• možnosť poskytovať školiace a informačné zájazdy a túry školám prírodovedného charakteru (pestrá geologická stavba, minerálne pramene, ochrana prírody a krajiny)</li> <li>• možnosti vidieckej rekreácie</li> <li>• pozorovanie zveri, rybolov</li> </ul>	<p><b>vyplývajúce zo slabých stránok obce</b></p> <ul style="list-style-type: none"> <li>• poškodenie prírodných hodnôt územia neuváženým rozvojom určitých aktivít v území</li> <li>• nezaujem ľudí o veci verejné a ochranu životného prostredia</li> <li>• uprednostnenie krátkodobých efektov</li> <li>• podceňovanie nutnosti spolupráce s odborníkmi z oblasti krajinnej ekológie a plánovania</li> <li>• silná a živelná prestavba (možnosti využitia pozemkov a stavieb súkromných osôb na bývanie a podnikanie (prinášajú riziká zániku objektov a detailov pamätihodností obce a ľudovej architektúry.)</li> <li>• únik mladých a vzdelaných ľudí do miest</li> <li>• nedostatok peňazí</li> <li>• originalita projektov za každú cenu</li> <li>• neznalosť obyvateľov obcí o skutočnej hodnote</li> </ul>

<ul style="list-style-type: none"> <li>• možnosti bývania v atraktívnom a zdravom prostredí</li> <li>• úpravy verejných priestorov s využitím tradičných materiálov, princípov, postupov a prvkov</li> <li>• úpravy starých i nových objektov vo väzbe na tradičnú zástavbu</li> <li>• niektoré priestory so zachovanou architektúrou pomenovať ako charakteristické priestory, uličky a charakteristické súbory a zabezpečiť možnosti ich ochrany.</li> <li>• začať propagovať a podporovať rozvoj vidieckeho a kúpeľného osídlenia s cieľom vytvorenia rovnocenných životných podmienok obyvateľstva.</li> <li>• možnosti využiť jestvujúci stavebný potenciál na zlepšenie bývania, výroby, občianskej vybavenosti pri zachovaní charakteristického obrazu obce, ako aj regionálnych architektonických charakteristík.</li> <li>• využívanie bohatého prírodného a kultúrno-historického potenciálu – ponuka komplexného produktu cestovného ruchu</li> <li>• údržba a obnova kultúrnych pamiatok a pamätihodností v obci</li> <li>• využitie možností ochrany hodnotných objektov aj z obdobia 19. a prvej polovice 20. storočia</li> <li>• vybudovanie jednotného informačného systému mikroregiónu a zriadenie turistickú informačnej kancelárie</li> <li>• www stránka obce a kúpeľov aj v cudzích jazykoch</li> <li>• sprevádzkovanie www stránky o obci</li> <li>• príprava a tlač propagačných materiálov aj pre zahraničných návštevníkov</li> <li>• využitie turistických informačných centier v Žiari nad Hronom a Banskej Štiavnici a iných mestách na poskytovanie informácií o obci a mikroregióne</li> <li>• osвета a výchova obyvateľstva k rozvoju cestovného ruchu ako forme samozamestnania</li> <li>• zriadenie reštaurácie s ponukou miestnych špecialít</li> <li>• zriadenie požičovni športových potrieb, doplnkových služieb</li> <li>• podpora predaja miestnych remeselných výrobkov</li> <li>• vybudovanie turistických prístreškov a ohnísk, možností pre táborenie</li> <li>• prenájom gulášovísk pre firemné akcie</li> <li>• zriadenie múzea o hodnotách obce</li> <li>• predpokladaný rast počtu dovolenkujúceho obyvateľstva – rastúci záujem o dovolenku na Slovensku</li> <li>• rozvoj vidieckeho turizmu a agroturistiky</li> </ul>	<ul style="list-style-type: none"> <li>• pôvodnej zástavby, prírodných a kultúrnych krás</li> <li>• málo špecializovaných architektov na uplatnenie tradičných princípov pri novej výstavbe</li> <li>• absencia komunikácie a spolupráce medzi podnikateľskými subjektami navzájom a z toho vyplývajúca nejednotnosť hospodárskeho rozvoja</li> <li>• nepripravenosť ľudí na podnikanie a poskytovanie služieb</li> <li>• nedostatočne a nejasne stanovené regulatívy pre výstavbu a prestavbu (absencia územného plánu)</li> <li>• nedostatočne a nejasne stanovené regulatívy týkajúce sa tradičných princípov zástavby v obci</li> <li>• povodne a zdvihnutie spodnej vody</li> <li>• likvidácia biotopov</li> </ul> <p><b>vyplývajúce z vonkajšieho prostredia obce</b></p> <ul style="list-style-type: none"> <li>• rast spotrebiteľských cien, v oblasti rekreácie a kultúry rast cien ubytovacích služieb, stravovacích - pokles výdavkov na cestovný ruch</li> <li>• rast cien dovolenky– môže sa prejavovať znížením počtu účastníkov CR</li> <li>• neúnosný rozvoj motorovej dopravy a jeho tlak na prírodné a životné prostredie</li> <li>• chýbajúca podpora štátu</li> <li>• málo vhodných realizácií a príkladov v rámci Slovenska</li> </ul>
---	---

<ul style="list-style-type: none"><li>• organizovanie svadieb a tradičných osláv pre obyvateľov obce a okolia</li><li>• zber a spracovanie húb a lesných plodov</li><li>• rozvoj tradičného poľnohospodárstva na báze ekologicky nezávadných produktov</li><li>• rozvoj alternatívneho poľnohospodárstva a pestovanie netradičných produktov (dážďovky, kompost, kvety, šampiňóny, ...) spracovanie dreva</li></ul>	
---	--



## 4. HODNOTENIE

### 4.1. Hlavné smery rozvoja obce (v širších súvislostiach)

#### Popis potenciálu rozvoja obce z hľadiska územného plánovania:

Budúca organizácia a urbanistická štruktúra obce Sklené Teplice bude v rozhodujúcej miere závislá na zamestnanosti obyvateľov obce a na hospodárskej základni priamo v obci, osobitne na prevládajúcej forme ekonomických činností a ich vzťahu k urbanizácii obce.

Obec Sklené Teplice má vysoký potenciál pre rozvoj rekreácie a kúpeľného turizmu a pre jeho ekonomické a spoločenské využitie predovšetkým z hľadiska svojej polohy a zdrojov termálnej liečivej vody. Potenciálom medzinárodného významu je atraktívna a ekologicky čistá krajina, umožňujúca jej rekreačné využitie na báze sústredenej, ale aj rozptýlenej rekreácie a cestovného ruchu. Ďalším predpokladom rozvoja sú tradície lesohospodárske.

Uvedené podnety vytvárajú silné predpoklady pre rozvoj služieb v turizme, cestovnom ruchu a rekreácii na regionálnej úrovni. Následne je očakávaný rozvoj bývania a občianskeho vybavenia.

#### HLAVNÉ SMERY A PODMIENKY ROZVOJA PODĽA ÚZEMNÉHO PLÁNU

Obec má vypracovaný starší ÚPN Z Sklené Teplice z roku 1985 a k nemu Dodatok č.1. k uvedenému ÚPN Z, ktorá rieši výstavbu nájomných bytov v časti obce. Územnoplánovaciu dokumentáciu, ktorá by riešila rozvoj celého katastrálneho územia obce spracovanú nemá.

#### VÝHODY A NEVÝHODY OBCE Z HĽADISKA POLOHY V REGIÓNE

##### 1. VÝHODY Z HĽADISKA POLOHY:

Obec je prechodná, relatívne pokojná, bez hustej dopravnej premávky. Obec sa nachádza v území s bohatými prírodnými hodnotami s predpokladmi rozvoja.

- Obec je členom Občianskeho združenia Mikroregión Hlinícke Pohronie
- Obec je členom novovznikajúcej **Miestnej akčnej skupiny Žiarska kotlina**
- Obec sa nachádza v blízkosti perspektívnej aglomerácie stredísk rekreácie a cestovného ruchu Žiar n/Hronom, Žarnovica, Banská Štiavnica
- Obec sa nachádza v zaujímavom prírodnom prostredí s množstvom chránených území

#### Miestni obyvatelia vidia z hľadiska polohy a lokality obce:

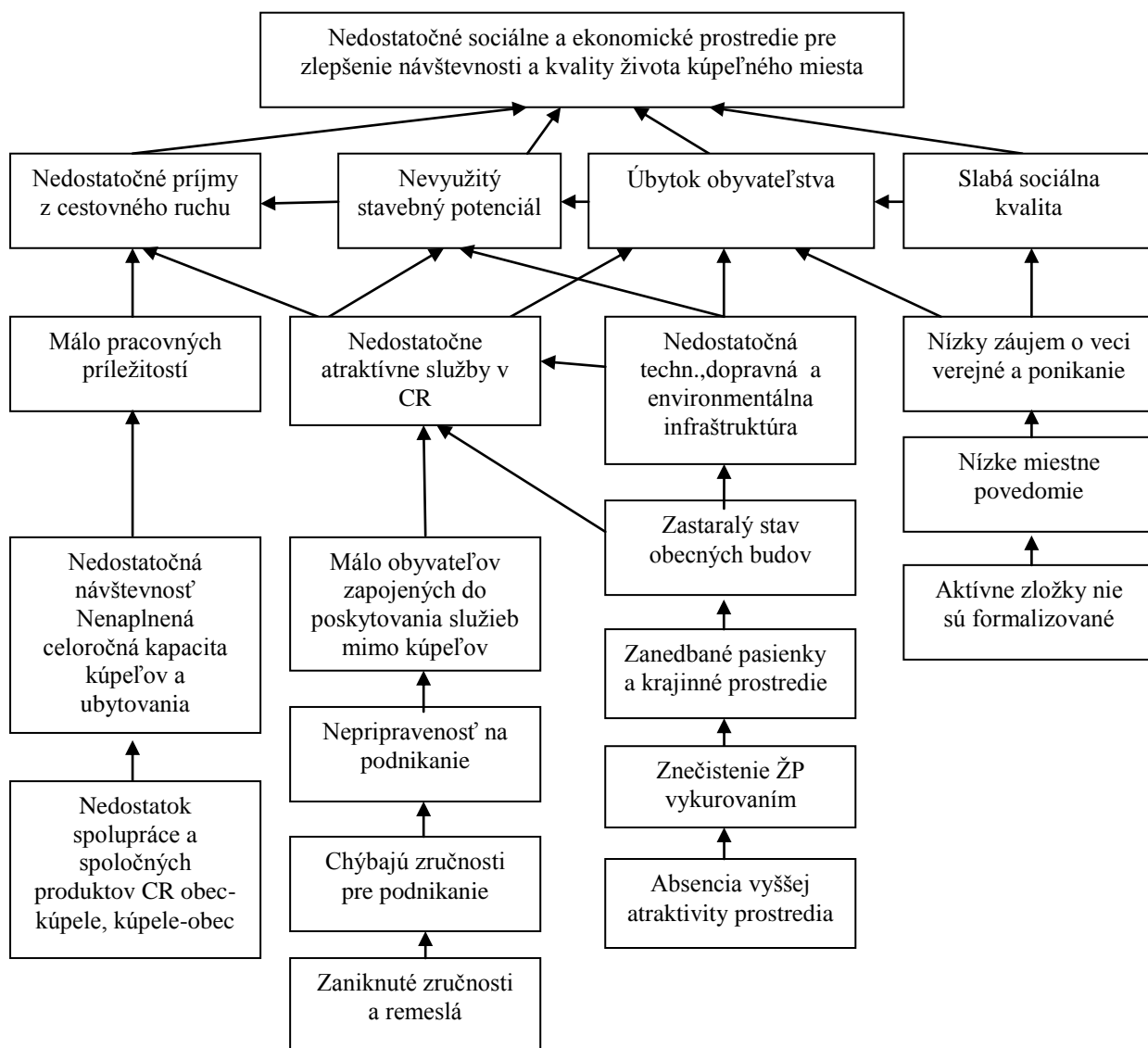
##### VÝHODY:

- Situovanie obce v peknej prírode a krajine, súčasť CHKO Štiavnické vrchy
- Prítomnosť liečivej termálnej vody a existencia kúpeľov
- Dostupnosť za prácou do mesta a okolia je priaznivá
- Existencia prírodných zdrojov
- Blízkosť zrúcaniny Pustého hradu Teplica
- Bohatá história obce

##### 2. NEVÝHODY Z HĽADISKA POLOHY:

- Obmedzenia pri ďalšom rozvoji obce vyplývajúce z existencie CHKO a ochranných pásiem prírodných liečivých zdrojov

## Problémová analýza



## STRATEGICKÁ A PROGRAMOVÁ ČASŤ

### Strategická a Programová časť obsahuje :

1. zoznam opatrení a aktivít na zabezpečenie realizácie programu hospodárskeho a sociálneho rozvoja obce,
2. inštitucionálne zabezpečenie a organizačné zabezpečenie realizácie programu hospodárskeho a sociálneho rozvoja obce,
3. finančné zabezpečenie jednotlivých opatrení a aktivít, inštitucionálnej a organizačnej stránky realizácie programu hospodárskeho a sociálneho rozvoja obce,
4. systém monitorovania a hodnotenia plnenia programu hospodárskeho a sociálneho rozvoja obce s ustanovením merateľných ukazovateľov,
5. časový harmonogram realizácie programu hospodárskeho a sociálneho rozvoja obce.

### Program hospodárskeho a sociálneho rozvoja obce a jeho aktualizáciu schvaľuje obecné zastupiteľstvo.

Schválenie programu hospodárskeho a sociálneho rozvoja obce a príslušnej územnoplánovacej dokumentácie, ak jej spracovanie vyžaduje osobitný predpis, je podmienkou na predloženie žiadosti obce o poskytnutie finančného príspevku zo štátneho rozpočtu a z doplnkových zdrojov podľa § 4 ods. 2 zák. č. 539/2008 Z.z.

### Vízia (dlhodobá):

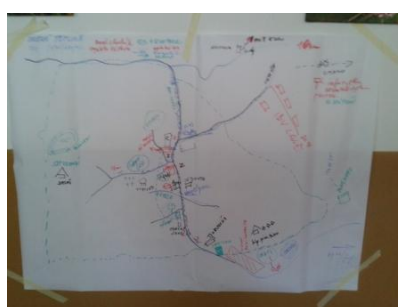


**V roku 2020 budú Sklené Teplice obec s rozvinutým cestovným ruchom poskytovaním kvalitných a ziskových služieb, zamestnanými ľuďmi, s ponukou kultúrneho a športového vyžitia a spolupracujúcimi subjektami.**

**Sklené Teplice ako rakúska dedina, pekná, čistá a príťažlivá obec, Od Hliníka až do Teplic nová kvalitná cesta.**

*Želanie obyvateľov počas programovania rozvoja dňa 23.6.2014 a 14.7.2014*

Vízia s dlhodobým časovým horizontom má v podstate nemenný charakter v porovnaní s PHSR 2007 – 2013. Počas uplynulého obdobia v rozvoji obce nedošlo až k takým celospoločenským zmenám a lokálnym zmenám, ktoré by vyvolali tak závažný obrat v smerovaní rozvoja oproti roku 2007 aby vízia doznala zásadných zmien. Počas obdobia realizácie programu rozvoja do roku 2013 prešla obec čiastočnou zmenou, ktorá však neovplyvnila základné smerovanie rozvoja obce aj v budúcom období do roku 2020.

### Programovanie a tvorba strategických cieľov.



## 1. STRATEGICKÝ CIEĽ A OPATRENIA (plánovacie obdobie 2014 – 2020)

### Strategický cieľ 2014 – 2020

**Zvýšením konkurencieschopnosti a atraktivity kúpeľov dobudovať Sklené Teplice na vyhľadávané cieľové miesto a dosiahnuť zlepšenie ekonomickej a sociálnej situácie obce.**

#### Špecifické ciele a opatrenia

číslo	Špecifický cieľ	
	č.	Opatrenie
1	<b>Zlepšenie príjmov z kúpeľného cestovného ruchu zvýšením návštevnosti obce, tvorbou produktov a služieb</b>	
	1	Zlepšiť podmienky pre rozvoj podnikania a zvýšenie atraktivity obce ako kúpeľného miesta
	2	Budovať podnikateľské prostredie v službách cestovného ruchu, remeslách a iných hospodárskych činnostiach
2	<b>Dobudovanie a modernizácia služieb obyvateľstvu a udržanie kvality životného prostredia</b>	
	1	Zlepšiť podmienky pre bývanie a služby obyvateľstvu
	2	Zvýšiť kvalitu životného prostredia obce a zlepšiť starostlivosť o krajinu
3	<b>Zvýšenie kvality ľudského kapitálu a zlepšenie spolupráce a účasti ľudí na pracovnom trhu</b>	
	1	Zvýšiť schopnosť obyvateľov uplatniť sa na trhu práce v cestovnom ruchu a budovať miestnu komunitu



<b>STRATEGICKÝ CIEĽ</b>	<b>Zvýšením konkurencieschopnosti a atraktivity kúpeľov dobudovať Sklené Teplice na vyhľadávané cieľové miesto a dosiahnuť zlepšenie ekonomickej a sociálnej situácie obce</b>
<b>PRIORITA</b>	<b>EKONOMICKÝ ROZVOJ</b>
<b>ŠPECIFICKÝ CIEĽ</b>	<b>1. Zlepšenie príjmov z kúpeľného cestovného ruchu zvýšením návštevnosti obce, tvorbou produktov a služieb</b>
<b>OPATRENIE</b>	<b>1.1. Zlepšiť podmienky pre rozvoj podnikania a zvýšenie atraktivity obce ako kúpeľného miesta</b>
<b>AKTIVITY</b>	<ol style="list-style-type: none"> <li>1. realizácia obnovy obce v duchu Programu obnovy dediny</li> <li>2. aktivity na záchranu architektonických hodnôt a obnovu ulice a verejných priestorov (projekt obnovy dediny, architektonické a urbanistické štúdie, design vidieckeho priestoru, projekt. dokumentácie apod.)</li> <li>3. zachovávanie tradičného obrazu dediny (význam kúpeľného turistického miesta, tradičný obraz typickej cestnej zástavby, pôvodná architektúra, krajina, pôvodná zeleň apod.)</li> <li>4. obnova stavebného potenciálu obce a podpora multifunkčného využitia obecného nehnuteľného majetku (ZŠ a MŠ, obecný úrad a kultúrny dom, budova Jednoty, objekt pošty a ostatné objekty vo vlastníctve obce a iné)</li> <li>5. obnova a rekonštrukcia parkových plôch a objektov v cestovnom ruchu (liečebné domy a objekty v kúpeľnom parku, kúpeľný park, zelené plochy, fontány pri prameňoch, ľudová architektúra, štôlne šachty a iné.)</li> <li>6. obnova kultúrnych a prírodných pamiatok, obnova architektonických, technických pamiatok, pamätihodností obce a iných objektov s miestnou kultúrnou hodnotou (zrúcanina Pustý hrad, historické budovy, kaplnky, zvonice, sakrálné stavby, pamätníky, pomníky atď.)</li> <li>7. príprava architektonických riešení verejných priestranstiev, drobná architektúra oddychových zón</li> <li>8. obnova, rekonštrukcia, úprava, údržba a budovanie verejných priestranstiev (oporný múr, terénne úpravy, detské ihriská, premostenie potoka Teplá, oddychové zóny s lavičkami, zeleň, cintoríny, oplotenia, spoločenské a kultúrne priestory, pietne miesta a pod.)</li> <li>9. zavádzanie informačných a komunikačných technológií a zvyšovanie úrovne elektronizácie cestovného ruchu (web portál, info kiosky apod. )</li> <li>10. rozšírenie prístupnosti, využívania a kvality informačných a komunikačných technológií (IKT) - aktivity na zlepšenie signálu mobilných operátorov a prístupu k internetu</li> <li>11. aktualizácia a modernizácia web stránky obce</li> <li>12. tvorba marketingových stratégií a koncepcií</li> <li>13. zriadenie a prevádzkovanie webovej stránky a zaradenie do regionálnych a národných portálov (cestovný ruch, trh práce, samospráva a iné)</li> </ol>

14. podpora marketingových aktivít pre investorov
15. podpora získavania informácií a skúseností manažmentu obce a jej partnerov (aktívna účasť na výstavách, študijných cestách, workshopoch a pod.)
16. podpora medzikomunitnej a medzinárodnej spolupráce (spoločné projekty, výmenné pobyty a pod.)
17. vzdelávacie a informačné akcie, výmenné návštevy podnikov, poradenské služby, spolupráca – zameranie na zavádzanie inovácií, zlepšovanie výkonnosti podnikov, prenos vedomostí v oblasti kúpeľného a vidieckeho cestovného ruchu
18. podpora rozvoja cestovného ruchu a aktivity na podporu tvorby spoločnej ponuky pre turistu (združenia, stretnutia, stratégie, koncepcia CR, tvorba produktov, ponuka služieb, spolupráca, propagácia, apod.)
19. aktivity marketingu a propagácie kúpeľného miesta ale aj vidieckeho cestovného ruchu, agroturistiky, geoturistiky, rekreačnej turistiky horského a podhorského typu okolitých obcí (propagačné materiály, web stránky o obci a mikroregión, miestne príbehy a povesti a pod.),
20. budovanie a rekonštrukcie podmieňujúcej infraštruktúry cestovného ruchu (cesty, parkoviská, chodníky v obci, inžinierske siete, verejné WC a iné)
21. budovanie verejných investícií na zvyšovanie atraktivity územia (športové možnosti, prístupy k prírodným prameňom, gazdovské dvory a školy remesiel, rozhľadňa, amfiteáter, zábavno-náučné chodníky, atrakcie a pod.)
22. vybudovanie a obnovenie existujúcich tratí a cyklotrás obecnej a mikroregionálnej siete pre zimnú a letnú prevádzku a chodníkov v prírode (turistické chodníky, bežecké trate, pre cyklistov a kolieskové korčule a bežecké lyžovanie)
23. zapojenie sa do budovania náučných, kultúrno-poznávacích a tématických regionálnych produktov a trás (geograficko-historický náučný chodník, banícka a kúpeľná história v blízkych obciach mikroregiónu Hlinícke Pohronie napr. Vyhne, geologické a prírodné hodnoty v Geoparku Banská Štiavnica, priemyselná história regiónu Žiarskej kotliny, a pod..)
24. aktivity zamerané na údržbu a značenie všetkých obecných a nadobecných existujúcich a nových trás športu (bežkárske a zjazdové trate, turistické, cyklistické, ai.)
25. budovanie oddychových miest s prístreškami na trasách turistických, náučných chodníkov a cyklotrás (zastávky v obci, odpočívadlá, studničky a pod.)
26. dobudovať jednotný vnútorný a vonkajší informačný a orientačný systém v obci a krajine pre turistov (informačná kancelária, infokiosky, poradenské služby, orientácia v obci, doplniť informačné tabule a pod.) aj vo väzbe na región
27. budovanie a rekonštrukcie odstavných priestorov pre dopravu turistov
28. aktivity na odstránenie objektov znehodnocujúcich prostredie

	<p>29. podpora organizácie výstav a kongresovej turistiky</p> <p>30. nadobecné aktivity spoločnej propagácie obce, mikroregiónu, geoparku a turistických lokalít (informačný systém geoparku, organizovanie súťaží, kongresov, výstav, podujatí, prezentácií apod.)</p> <p>31. aktivity na zlepšenie informovanosti pre návštevníka, prehliadky obce a sprievodcovstvo (info centrá, kiosky, letáky a informačné materiály, médiá a pod.)</p> <p>32. budovanie a organizovanie doplnkových podujatí blízkyh strediskám zimných a letných športov, mestskej a vidieckej turistiky (koncerty, bály, trhy miestnych produktov, prezentácia zručností, zo života baníkov, hutníkov, animácia historických procesov, divadlo a pod.)</p> <p>33. komunikácia a spolupráca s podnikateľským prostredím a pomoc na začatie podnikania pre mladých podnikateľov a farmárov</p> <p>34. dobudovanie existujúcich obecných areálov športu a rekreácie (a pod.)</p> <p>35. dobudovanie centrálnych častí obce ako miest pre budovanie malých služieb (reštaurácia, kaviareň, cukráreň, letné terasy, služby malých remesiel, darčeky a pod.)</p> <p>36. dobudovanie a modernizácia informačného strediska, cestovnej a marketingovej kancelárie obce</p> <p>37. zriadenie múzea obce, pamätnej izby, expozícií (tradície, história obce, kúpeľný skanzen, apod.)</p>
<b>OPRÁVNENOSŤ</b>	<p><i>obec, miestne iniciatívy v rozvoji a cestovnom ruchu, združenia podnikateľov, vlastníci nehnuteľností</i></p>
<b>ODÔVODNENIE</b>	<p>Sklené Teplice ležia na úpätí Štiavnických vrchov v nadmorskej výške 400m, v prekrásnej idyllickej lesnatej doline, ktorou preteká potok Teplá. Členitý horský terén okolia kúpeľov poskytuje príležitosť na vychádzky a rekreačnú turistiku. V blízkosti je aj kúpalisko s termálnou vodou. Okolie Sklených Teplíc je bohaté aj na kultúrne a prírodné pamiatky. Svojou históriou patria Sklené Teplice medzi najstaršie slovenské kúpele. Obec Sklené Teplice je nielen významným centrom kúpeľníctva ale má aj predpoklady pre rozvoj vidieckej rekreácie, kultúrno poznávacej a kongresovej turistiky. Obec má bohaté tradície a v jej katastri sa nachádza veľa možností pre doplnkové aktivity. Miestne zdroje nie sú dostatočne využívané, zanikajú pôvodné remeslá využiteľné napr. v cestovnom ruchu. Kultúrno-historický potenciál obce je v uspokojivom stave. V súčasnosti obec neponúka žiadny komplexný balík služieb - ucelený produkt cestovného ruchu nielen ako ponuku ale ako spoločnú ponuku s obcou. Nevyhnutné je ponúknuť komplexný balík služieb - ucelený produkt cestovného, vybudovať jednotný informačný systém, vytvoriť ponuku doplnkových služieb vrátane predaja miestnych produktov a koordinovať aktivity subjektov cestovného ruchu napr. prostredníctvom turistickej informačnej kancelárie a spoločného marketingu územia. Ubytovacie kapacity sú postačujúce, chýba rozšírenie a modernizácia služieb, ubytovanie na súkromí len v minimálnej miere z dôvodu nepripravenosti obyvateľstva. Cykloturistika, pešia a náučná turistika nie sú na dostačujúcej úrovni. Informácie turistom poskytuje</p>

	<p>miestna informačná kancelária v objekte obecných služieb Propagácia obce je minimálna, chýbajú obecné a mikroregionálne propagačné materiály. Obec predovšetkým propaguje kúpele ako cieľové miesto pre celoročnú turistiku.</p> <p>Nezanedbateľným faktom je aj skutočnosť, že územie obce leží v oblasti významne spojenej s banskou históriou (prvé zlaté bane) a bohatej na geologické prírodné pamiatky vo väzbe na región Banská Štiavnica. Tieto skutočnosti predurčujú nielen obec ale aj celý mikroregion na využitie tohto potenciálu v cestovnom ruchu. Obec takmer nevyužíva svoje tradície, históriu ako aj prírodný potenciál v prospech vlastnej ekonomickej prosperity. Spolupráca s kúpeľmi je na nedostatočnej úrovni, je tu absencia spoločnej ponuky ani v rámci budovania regionálneho produktu CR v náučno-poznávacom turizme tzv. „Geopark Banská Štiavnica“, ktorý je jedným z troch geoparkov Slovenska práve v regióne Banskobystrického kraja. Obec sa pripravuje na realizáciu ďalšieho rozvoja prostredníctvom programu LEADER a buduje spolu s okolitými obcami rozvojovú stratégiu, čím vytvára priestor pre miestnych rozvojových aktérov.</p>
<b>MONITORING A HODNOTENIE OPATRENIA</b>	
<p><b>UKAZOVATEĽ</b> <b>MERATEĽNÝ INDIKÁTOR</b></p>	<ul style="list-style-type: none"> <li>- počet rozvojových plánov, štúdií a projektov</li> <li>- počet zrekonštruovaných obecných budov a budov s multifunkčným využitím</li> <li>- počet zrekonštruovaných autobusových zastávok</li> <li>- počet obnovených kultúrnych a prírodných pamiatok</li> <li>- počet obnovených architektonických a technických pamiatok</li> <li>- počet obnovených tradícií a zručností</li> <li>- počet pripravených architektonických riešení verejných priestranstiev</li> <li>- počet m<sup>2</sup> nových resp. obnovených plôch verejných priestranstiev</li> <li>- počet nových resp. obnovených stavieb, diel a úprav objektov</li> <li>- počet vybudovaných kultúrnych zariadení</li> <li>- počet asanovaných objektov</li> <li>- počet obnovených obytných objektov</li> <li>- počet nosičov informácií</li> <li>- počet nových produktov pre turistu v obci</li> <li>- počet sprievodcov v cestovnom ruchu</li> <li>- počet km siete poznávacích trás</li> <li>- počet zriadených náučných chodníkov</li> <li>- počet turistov prechádzajúcich náučnými chodníkmi a sieťou poznávacích trás</li> <li>- počet vybudovaných oddychových miest s prístreškami</li> <li>- počet informačných a orientačných objektov</li> <li>- počet vydaných propagačných materiálov</li> <li>- počet uplatnených marketingových nástrojov</li> <li>- www stránka /počet návštev na stránke/</li> <li>- počet zriadených pamätných izieb, obecných domov</li> <li>- počet návštevníkov obce</li> <li>- počet m vybudovaných resp. rekonštruovaných ciest a chodníkov</li> <li>- počet m vybudovaných resp. rekonštruovaných inžinierskych sietí</li> </ul>



	<ul style="list-style-type: none"> <li>- počet m vybudovaných resp. rekonštruovaných turistických trás, tratí, chodníkov a cestičiek</li> <li>- počet zorganizovaných výstav a kongresov</li> <li>- počet novovzniknutých a obnovených remesiel</li> <li>- počet obnovených stavieb, diel a úprav pre zvýšenie príjmov z podnikania (obnova verejných priestranstiev, objektov, zelených plôch, drobnej architektúry a uplatnenie vhodných prvkov architektúry do obnovy stavieb a do novostavieb)</li> <li>- počet atraktivít, podujatí a akcií pre návštevníka</li> <li>- počet návštevníkov web stránky</li> <li>- počet účastníkov vzdelávania a získavania skúseností v cestovnom ruchu a podnikaní (vzdelávanie, osвета, exkurzie a pod.)</li> <li>- počet projektov na podporu rozvoja CR</li> </ul>
<b>OČAKÁVANÉ VÝSLEDKY</b>	Spropagované a dobudované stredisko cestovného ruchu z hľadiska dopravy, technickej infraštruktúry a verejnej infraštruktúry cestovného ruchu.
<b>ODHADOVANÉ DOPADY</b>	<b>Zvýšená celoročná návštevnosť obce a celého kúpeľného celku</b>
<b>ODHADOVANÉ ALOKÁCIE FINANČNÝCH ZDROJOV DO ROKU 2017 V EURO</b>	<b>437 000</b>

<b>STRATEGICKÝ CIEĽ</b>	<b>Zvýšením konkurencieschopnosti a atraktivity kúpeľov dobudovať Sklené Teplice na vyhl'adávané cieľové miesto a dosiahnuť zlepšenie ekonomickej a sociálnej situácie obce</b>
<b>PRIORITA</b>	<b>EKONOMICKÝ ROZVOJ</b>
<b>ŠPECIFICKÝ CIEĽ</b>	<b>1. Zlepšenie príjmov z kúpeľného cestovného ruchu zvýšením návštevnosti obce, tvorbou produktov a služieb</b>
<b>OPATRENIE</b>	<b>1.2. Budovať podnikateľské prostredie v službách cestovného ruchu, remeslách a iných hospodárskych činnostiach</b>
<b>AKTIVITY</b>	<ol style="list-style-type: none"> <li>1. zakladanie malých podnikov a vytváranie pracovných miest</li> <li>2. zriadenie služieb turistom a budovanie doplnkových komerčných služieb, zariadení, služieb zábavy a prevádzok blízky kúpeľnej turistiky a existujúcich zariadení cestovného ruchu (zábava, požičovne, ubytovanie, stravovanie, kolkárne, predaj miestnych výrobkov, predaj suvenírov a špeciálit, fitness, a iné)</li> <li>3. dobudovanie obecných zariadení cestovného ruchu (predaj suvenírov a špeciálit miestnych špecifik, obecná infokancelária s profesionálnym obsadením, bankomaty, obecná reštaurácia, zmenáreň, verejné toalety, rozhľadne a pod.)</li> <li>4. dobudovanie a modernizácia kúpeľov a kúpeľného areálu (KD Park, KD Lenka, Banský kúpeľ, bazény,</li> </ol>

	<p>bowling, ai.)</p> <ol style="list-style-type: none"> <li>5. dobudovanie a modernizácia ubytovacích zariadení (kúpeľné domy, kongresové priestory, penzióny, turistická ubytovňa, ubytovanie na súkromí, kemping) s využitím existujúceho stavebného fondu v súlade s tradíciou a prostredím</li> <li>6. investície do využitia existujúceho stavebného fondu a existujúcich zariadení v cestovnom ruchu pre tvorbu nových atraktivít a vhodných atrakcií v turizme (kúpalisko, ubytovací komplex pri futbal. ihrisku, športoviská, zábavno-náučné chodníky, vodné atrakcie, a pod.)</li> <li>7. vybudovanie nového centra služieb a zábavy v obci (požičovne, stravovacie, ubytovacie služby, kaviarničky, cukrárne, terasy, internet, služby malých remesiel apod.)</li> <li>8. budovanie centier voľného času, miest relaxácie a oddychu (fitnes, wellness, vonkajšie aj vnútorné bazény, apod.)</li> <li>9. budovanie zariadení športu a rekreácie pre letný a zimný turizmus</li> <li>10. podpora rozvoja malých a stredných podnikov v cestovnom ruchu (jazdecká škola, hypoterapia, lov rýb, experimentálna archeológia, apod.)</li> <li>11. modernizácia, zlepšenie a rozvoj poľnohospodárskej výroby a lesného hospodárstva v súlade so zachovaním krajinného obrazu obce (pestovanie ovocia, liečivých rastlín, ľanu, ovčích a včelích produktov, salaše a pod. a zariadenia na jeho výrobky ako: pálenice, sušiarne, baliarne, a pod.</li> <li>12. diverzifikácia poľnohospodárskych a lesohospodárskych činností v turizme (agroturistika, malé výrobné, prezentácia výroby apod.)</li> <li>13. modernizácia a inovácie výrobných procesov so zameraním na finalizáciu výroby s uplatnením aj na miestnom a regionálnom trhu</li> <li>14. podpora malých, mladých farmárov, podpora rozvoja malých, rodinných fariem s využitím aj v turizme</li> <li>15. investície do nepoľnohospodárskych činností, podpora živnostníkov, remeselníkov a pod.</li> <li>16. vybudovanie menších agroturistických zariadení vidieckeho typu (rodinné farmy, konská farma, salaše, ubytovacie zariadenia s tradičným hospodárením a pod.)</li> <li>17. budovanie malého podnikania v oblasti služieb a obchodu (obecné vidiecke centrum obchodu a služieb pre malých podnikateľov a iné )</li> <li>18. zriadenie prevádzok na spracovanie dreva a miestnych surovín</li> <li>19. budovanie zariadení pre rozvoj tradičných aj moderných remesiel</li> <li>20. aktivity zamerané na zakladanie podnikateľských a verejno-súkromných partnerstiev (združenie cestovného ruchu, odbytové združenie a pod.)</li> <li>21. vytváranie administratívnych a priestorových podmienok pre podporu zamestnanosti priamo v obci (rozvoj verej. investícií, pracovné príležitosti vo verejnom sektore, verej. službách, podpora neziskových združení, a pod.)</li> </ol>
--	---

	<p>22. tvorba a podpora rozvojových projektov zameraných na vznik nových pracovných príležitostí</p> <p>23. zavádzanie moderných technológií do existujúcej výroby a pre prácu „z domu“</p> <p>24. zavádzanie technológií „čistej“ a neškodnej (na životné prostredie) výroby do existujúcich prevádzok</p> <p>25. finalizácia produkcie výroby s uplatnením predaja v miestnom až regionálnom rozsahu</p> <p>26. investície do spracovania a marketingu a obchodu s predajom miestnej výroby - miestnych produktov</p> <p>27. zriadenie malých výrobných prevádzok (hrnčiarstvo, výroba mlieka, mliečnych produktov, práca s ovčou vlnou, tkanie kobercov, drevovýroba, výroba kachlí, kamenárska výroba, spracovanie využiteľných odpadov a pod.),</p>
<b>OPRÁVNENOSŤ</b>	<i>obec, podnikatelia</i>
<b>ODÔVODNENIE</b>	<p>Obec má bohaté tradície a v jej katastri sa nachádza veľa možností pre doplnkové aktivity. Miestne zdroje nie sú dostatočne využívané, zanikajú pôvodné remeslá využiteľné napr. v cestovnom ruchu. Kultúrno-historický potenciál obce je v uspokojivom stave.</p> <p>Aby bol rozvoj efektívny je dôležité podporovať využívanie a zhodnocovanie miestnych zdrojov, tradičné formy hospodárenia, remeselnú činnosť, rôzne doplnkové aktivity, ktoré vedú k samozamestnávaniu občanov. Existujúce služby hostom nepostačujú a množstvo existujúceho stavebného fondu zostáva nevyužitým resp. v nevyhovujúcom stave (býv.pioniersky tábor Stavbár, ubytovňa Žliabok a iné). Funkcia kúpeľov dáva predpoklady na rozvoj služieb v cestovnom ruchu. Súčasné využitie ubytovacích kapacít v obci sa sústreďuje hlavne na zariadenia vo vlastníctve kúpeľov, súkromných osôb a podnikov, na čom sa obec ekonomicky nepodieľa. Súčasné využitie všetkých ubytovacích kapacít neprekračuje v priemere za rok 10 %. Aby mala obec aj celý mikroregión ekonomický prínos z cestovného ruchu je nevyhnutné zlepšiť využitie existujúcej kapacity komplexnou propagáciou územia a ponukou takých aktivít, ktoré predĺžia dobu pobytu návštevníka nielen v kúpeľoch ale v celom v mikroregióne.</p> <p>Pre ekonomický prínos z turistiky pre obec je nevyhnutné zlepšenie a zvýšenie využitia existujúcich vnútorných kapacít akými sú prírodné, ľudské a hmotné zdroje a postaviť svoj vnútorný rozvoj na existujúcich danostiach nielen samotnej obce ale celého mikroregiónu.</p> <p>Nielen v obci ale hlavne v jej okolí chýba ponuka služieb pre ubytovaných hostí ako doplnková forma zážitkovej turistiky pre hostí, ktorí vyhľadávajú aktivity, zábavu a adrenalín. Je potrebné sa zamerať nielen na turistu, ktorý vyhľadáva zdravotnú turistiku ale aj na takého, ktorý kúpeľný relax a liečenie chápe ako súčasť kongresovej, pracovnej resp. obchodnej cesty.</p> <p>Vzhľadom na medzinárodný význam kúpeľov je dôležité dobudovanie atraktivít a atrakcií pre udržateľnú návštevnosť. V letnej sezóne a medziobdobí ponúka obec a okolie vhodné podmienky turistiku, cykloturistiku a ďalšie aktivity.</p> <p>Priemyselná výroba v obci zanikla. Kvalita a zloženie pôdneho fondu, prírodné, klimatické a terénne podmienky</p>

	neumožňujú rozvoj intenzívnej poľnohospodárskej výroby. V území sa prelínajú hospodárske, ochranné, vodohospodárske, estetické a rekreačné funkcie lesa, preto je nutné hospodársku činnosť zamerať na udržiavanie estetickej hodnoty lesných porastov a ich dobrého zdravotného stavu. Ťažbu v lesoch je potrebné orientovať na spracovanie miestnej suroviny a využívať zdroje dreva a kameňa predovšetkým v obci a okolí. Existujúce podniky je potrebné modernizovať a inovovať.
MONITORING A HODNOTENIE OPATRENIA	
<b>UKAZOVATEĽ</b> <b>MERATEĽNÝ INDIKÁTOR</b>	<ul style="list-style-type: none"> <li>- počet prenocovaní a príjmy z ubytovania</li> <li>- počet ubytovaných hostí sezónne aj celoročne</li> <li>- počet nových pracovných miest</li> <li>- počet podnikateľských projektov v rozvoji CR</li> <li>- počet nových podnikajúcich subjektov</li> <li>- počet novovzniknutých služieb a prevádzok</li> <li>- počet modernizovaných podnikov</li> <li>- počet nových rodinných fariem</li> <li>- počet nových spoločných hospodárskych dvorov</li> <li>- počet zapojených subjektov do finalizácie produkcie</li> <li>- počet nových produktov miestnej výroby na trh</li> <li>- počet dobudovaných a modernizovaných ubytovacích kapacít / počet lôžok</li> <li>- počet dobudovaných a modernizovaných stravovacích kapacít / počet stoličiek</li> <li>- počet ubytovacích kapacít na súkromí / počet lôžok</li> <li>- počet m vybudovaných resp. rekonštruovaných lyžiarskych vlekov, tratí</li> <li>- počet zriadených nových prevádzok pre účely doplnkových služieb</li> <li>- počet novovzniknutých a obnovených remesiel</li> <li>- počet nových služieb turistom</li> <li>- počet novovzniknutých prevádzok výroby a služieb v cestovnom ruchu</li> <li>- počet zamestnaných s trvalým bydliskom v obci</li> <li>- počet malých podnikateľov</li> </ul>
<b>OČAKÁVANÉ VÝSLEDKY</b>	Dostatočný rozsah a rôznorodosť kvalitných služieb a pracovných príležitostí v cestovnom ruchu v obci a bezprostrednom okolí a predĺžený pobyt turistu
<b>ODHADOVANÉ DOPADY</b>	<b>Zvýšená celoročná návštevnosť obce a celého kúpeľného celku</b>
<b>ODHADOVANÉ ALOKÁCIE</b> <b>FINANČNÝCH ZDROJOV</b> <b>DO ROKU 2017 v EURO</b>	<b>1 390 000</b>



<b>STRATEGICKÝ CIEĽ</b>	<b>Zvýšením konkurencieschopnosti a atraktivity kúpeľov dobudovať Sklené Teplice na vyhľadávané cieľové miesto a dosiahnuť zlepšenie ekonomickej a sociálnej situácie obce</b>
<b>PRIORITA</b>	<b>BÝVANIE A SLUŽBY OBYVATEĽSTVU</b>
<b>ŠPECIFICKÝ CIEĽ</b>	<b>2. Dobudovanie a modernizácia služieb obyvateľstvu a udržanie kvality životného prostredia</b>
<b>OPATRENIE</b>	<b>2.1. Zlepšiť podmienky pre bývanie a služby obyvateľstvu</b>
<b>AKTIVITY</b>	<ol style="list-style-type: none"> <li>1. zavádzanie inovatívneho prístupu rozvoja obce s využitím miestneho potenciálu územia a endogénnych zdrojov „zdola nahor“</li> <li>2. územná príprava rozvojových lokalít pre bývanie a vybavenosť, príprava stavebných pozemkov pre bývanie a územnoplánovacia príprava (majetko-právne vysporiadanie, územnotechnické a územnoplánovacie podklady, územný plán, technická a dopravná infraštruktúra, a i.)</li> <li>3. výstavba, prestavba a rekonštrukcia bytových domov (sociálne, nájomné byty)</li> <li>4. zlepšenie základných služieb a malej infraštruktúry a prístupu k miestnym službám</li> <li>5. modernizácia infraštruktúry efektívnej verejnej správy a dovybavenie infraštruktúry pre poskytovanie služieb obyvateľstvu</li> <li>6. zavádzanie elektronizácie do verejného života obce (samospráva, škola, knižnica, archív atď.)</li> <li>7. budovanie efektívnej verejnej správy optimalizáciou procesov a organizácie, bojom proti korupcii a efektívnou správou daní</li> <li>8. rozvoj služieb verejnej správy (napr. zriadenie a vybavenie spoločného technického parku pre techniku na zimnú údržbu ciest, úprava povrchov ciest a pod.)</li> <li>9. budovanie prístupovej a rekonštrukcie miestnej dopravnej infraštruktúry – (miestne komunikácie, chodníky pre peších, eliminácie zosuvov pôdy a premostenia)</li> <li>10. rekonštrukcia a dobudovanie prístupových miestnych komunikácií do nových obytných celkov (cesty, chodníky, oporné múry, mosty, odvodnenie, spevnenie a pod.),</li> <li>11. vybudovanie nových parkovacích miest a dobudovanie odstavných plôch a zariadení pre vozidlá</li> <li>12. dobudovanie a rekonštrukcia sietí, rozvodov a zariadení technickej vybavenosti, elektrického vedenia, miestneho rozhlasu a technických zariadení (zvýšenie kapacity, káblovanie do zeme, rekonštrukcie zdrojov, dopravné značenie atď.)</li> <li>13. rozšírenie prístupnosti, využívania a kvality informačných a komunikačných technológií (IKT) - aktivity na zlepšenie signálu mobilných operátorov, telekomunikácií a prístupu k internetu</li> <li>14. výstavba nových bytových domov pre mladé rodiny a nájomných bytov</li> </ol>

	<ol style="list-style-type: none"> <li>15. podpora zvyšovania štandardu bývania v porovnaní z EÚ štandardami</li> <li>16. budovanie zariadení pre sociálne slabších spoluobčanov s bezbariérovými vstupmi (hospic, dom sociálnych služieb, domovy a kluby pre dôchodcov, opatrovateľská služba, sociálne byty, vývarovne, denný stacionár, a iné)</li> <li>17. zavádzanie alternatívnych foriem adaptability a starostlivosti o starších, sociálne slabších a neprispôsobivých obyvateľov</li> <li>18. aktivity na zlepšenie sociálnej a zdravotnej starostlivosti s prioritným využitím existujúcich objektov (dobrovoľná sociálna a zdravotnícka pomoc, starostlivosť o deti a matky s deťmi, opatrovateľstvo, charita, rozvoz stravy, pomoc starším a imobilným obyvateľom, aktivity pre mobilnú pomoc lekára poradenstvo a iné)</li> <li>19. budovanie zariadení základnej a vyššej vybavenosti pre obyvateľov</li> <li>20. zlepšenie stavebného a technického stavu verejných budov</li> <li>21. zavádzanie bezbariérových prístupov do verejných objektov a objektov verejných služieb</li> <li>22. budovanie a modernizácia zariadení pre mládež a pre deti školského a predškolského veku,</li> <li>23. budovanie zariadení pre verejnosť na podporu zachovania kvality verejného života (kultúrne stánky, knižnice, cintoríny, domy smútku s bezbariérovým prístupom a pod.)</li> <li>24. budovanie a rekonštrukcie objektov pre združovanie záujmových skupín, klubovne, herne a pod.</li> <li>25. budovanie a rekonštrukcie zariadení pre šport, oddych a relaxáciu (kúpalisko, nedobudovaný areál futbalového ihriska, telocvične, ihriská, tribúna, šatne, lavičky a i)</li> <li>26. modernizácia vybavenia školských a kultúrnych zariadení (školy, škôlky, kult. dom, knižnica, amfiteáter, kino, klubové miestnosti, kultúrne centrum a pod.)</li> <li>27. podpora uplatňovania oživenia miestnej kultúry zriadením špecifických služieb (galéria s kaviarňou, čajovne, tradičná kuchyňa, zriadenie tvorivých dielní apod.)</li> <li>28. zlepšenie podmienok pre požiaru bezpečnosť, (výstavba a modernizácia požiarnej zbrojnice, vybavenie a pod.)</li> <li>29. zvyšovanie bezpečnosti a ochrana majetku obyvateľov (zriadiť policajnú stanicu a iné)</li> </ol>
<b>OPRÁVNENOSŤ</b>	<i>obec, miestne iniciatívy v rozvoji, poskytovatelia služieb verejnosti, miestne iniciatívy v životnom prostredí, charite, kultúre, vzdelávaní, športe a sociálnych službách, vlastníci pozemkov a objektov, podnikatelia hospodáriaci s pôdou, užívatelia pôdy</i>
	Počet obyvateľov v obci v posledných rokoch mierne klesá. Napriek starnutiu obyvateľov je podiel predproduktívneho a produktívneho veku obyvateľov priaznivý. Časť obyvateľov sa postupne vracia do obce za pokojnejším a bezpečnejším bývaním. V rámci zámerov zvyšovania počtu obyvateľov je nutné dobudovanie služieb

<p><b>ODÔVODNENIE</b></p>	<p>obyvateľstvu na dostatočnú úroveň už i s ohľadom na kúpeľný a zdravotný turizmus v obci Obec má len obmedzený potenciál pre rozvoj nových lokalít bývania. Je viac zaujem o rekreačné bývanie, O nové bývanie v obci je nedostatočný záujem nielen na nových pozemkoch ale aj v pôvodnej zástavbe z ekonomických dôvodov. V obci je stále niekoľko domov/ bytov neobývaných. Je potrebné zvýšiť záujem o bývanie v obci predovšetkým obyvateľov z mesta. Je potrebné sa viac ako na novú výstavbu orientovať na rekonštrukciu pôvodných domov za účelom bývania, ubytovania na súkromí, rekreáciu resp. služieb s cieľom využívať príjemné kúpeľné prostredie pre život. K tomu je nevyhnutné dobudovanie základnej technickej a sociálnej infraštruktúry. Obyvatelia obce zameriavajú svoju pozornosť na obnovu existujúceho potenciálu domov a bývanie v obci považujú za kvalitné zázemie relaxu ekonomicky aktívneho ako aj staršieho obyvateľstva. Blízka dostupnosť za prácou mimo obce ako aj prírodné prostredie predstavuje vhodný rozvojový potenciál obce s možnosťou využitia prírodných zdrojov nielen v bývaní ale aj v oddychových a relaxačných aktivitách ako napr. šport, turistika, a iné. Sociálna starostlivosť o obyvateľov je zabezpečovaná opatrovateľskými službami, ktoré sú v okolitých obciach podľa potreby a požiadaviek. Časť obyvateľov sa postupne vracia do obce za pokojnejším a bezpečnejším bývaním. V obci chýbajú sociálne byty a nájomné byty. Dobrý stav technickej vybavenosti vytvára výborné predpoklady rozvoja bývania a služieb v obci. Nedostatočný je stav z dôvodu absencie verejnej kanalizácie a odvedenia odpadových vôd, technického stavu komunikácií a absencie peších komunikácií. Pre ďalší rozvoj obce je nevyhnutné dobudovať a rekonštruovať zastaranú technickú infraštruktúru a riešiť stav dopravnej infraštruktúry. V obci sú obecné objekty s nevyhovujúcim stavebno technickým stavom (ZŠ a MŠ, Kult.dom, Knižnica, areál kúpaliska, prevádzková budova TJ a iné). Väčšinu zdravotníckych, kultúrnych, konzultačných a sprostredkovateľských služieb využíva obyvateľstvo v rámci areálu kúpeľov a v susedných obciach.</p>
<p><b>MONITORING A HODNOTENIE OPATRENIA</b></p>	
<p><b>UKAZOVATEĽ MERATEĽNÝ INDIKÁTOR</b></p>	<ul style="list-style-type: none"> <li>- počet pripravených lokalít pre rozvoj obce</li> <li>- počet vysporiadaných pozemkov</li> <li>- počet nových plôch a vybudovaných zariadení športu a rekreácie</li> <li>- počet vybudovaných sociálnych a kultúrnych zariadení</li> <li>- počet zariadení sociálnej starostlivosti (stravovanie, ubytovanie, charita,)</li> <li>- počet modernizovaných obecných budov a objektov</li> <li>- počet pripravených stavebných pozemkov pre bývanie</li> <li>- počet nových bytových domov</li> <li>- počet nových bytových jednotiek</li> <li>- počet vybudovaných zariadení vybavenosti pre obyvateľov</li> <li>- počet dobrovoľníkov v dobrovoľnej sociálnej a zdravotníckej pomoci,</li> <li>- počet modernizovaných zariadení občianskej vybavenosti</li> <li>- počet nových verejných služieb obyvateľstvu (vrátane zdravotníckej pomoci a pomoci sociálne slabším)</li> <li>- počet nových verejných bezbariérových vstupov</li> </ul>

	<ul style="list-style-type: none"> <li>- počet km nových alt. obnovených prístupových komunikácií</li> <li>- počet km vybudovaných, obnovených chodníkov pre peších</li> <li>- počet m<sup>2</sup> vybudovaných odstavných plôch</li> <li>- počet rekonštruovaných premostení</li> <li>- počet m rekonštruovaných miestnych komunikácií</li> <li>- počet m podzemného elektrického vedenia</li> <li>- počet domácností pripojených na internet</li> <li>- počet bodov prístupných k verejnemu internetu</li> <li>- dĺžka obnovených, rekonštruovaných sietí technickej infraštruktúry</li> <li>- počet dobudovaných a obnovených technických zariadení</li> <li>- počet dokumentov rozvoja obce</li> <li>- počet prisťahovaných mladých rodín</li> <li>- počet web stránok, obecných novín zameraných na informovanie obyvateľstva</li> <li>- počet verejne dostupných internetových bodov v obci</li> <li>- počet elektronických programov v obci</li> </ul>
<b>OČAKÁVANÉ VÝSLEDKY</b>	Zlepšené podmienky pre rozvoj bývania v obci, atraktívne bývanie, nárast obyvateľstva
<b>ODHADOVANÉ DOPADY</b>	<b>Vyššia životná úroveň</b>
ODHADOVANÉ ALOKÁCIE <b>FINANČNÝCH ZDROJOV</b> DO ROKU 2017 V EURO	<b>2 470 000</b>



<b>STRATEGICKÝ CIEĽ</b>	<b>Zvýšením konkurencieschopnosti a atraktivity kúpeľov dobudovať Sklené Teplice na vyhľadávané cieľové miesto a dosiahnuť zlepšenie ekonomickej a sociálnej situácie obce</b>
<b>PRIORITA</b>	<b>BÝVANIE A SLUŽBY OBYVATEĽSTVU</b>
<b>ŠPECIFICKÝ CIEĽ</b>	<b>2. Dobudovanie a modernizácia služieb obyvateľstvu a udržanie kvality životného prostredia</b>
<b>OPATRENIE</b>	<b>2.2. Zvýšiť kvalitu životného prostredia obce a zlepšiť starostlivosť o krajinu</b>
<b>AKTIVITY</b>	<ol style="list-style-type: none"> <li>ochrana prírodných zdrojov a hodnôt a budovanie ekologickej stability vrátane spodných vôd, termálnych a minerálnych prameňov</li> <li>obnova a údržba krajiny a ekologickej stability, (eliminácie erózie a zosuvy pôdy, úpravy a regulácie v krajine, vodné toky, rekultivácie, odstraňovanie neregistrovaných skládok TKO, ozdravenie sídelnej a krajinnej zelene, pozemkové úpravy, revitalizácie krajiny, obnova lúčnych, obnova a údržba lesných komunikácií, obnova lesa prirodzeným omladením lesných plôch a pod.)</li> <li>obnova a následná starostlivosť o prírodné lokality, (ekosystémy, biotopy, korytá potokov, prameňov a minerálnych prameňov, odpočívadlá, chodníky, apod.)</li> <li>obnova zelene a budovanie parkov</li> <li>zlepšenie vzhľadu a regulácie vodných tokov</li> <li>budovanie a zavádzanie technológií vykurovania a výroby elektrickej energie šetriacich životné prostredie (solárna energia, spaľovne drevných štiepkov, veterné elektrárne, stimuly, informácie, osвета a pod.)</li> <li>aktivity na podporu zavádzania „čistej“ a neškodnej (na životné prostredie) výroby (programy podpory a stimulácie, apod.)</li> <li>rekonštrukcia a modernizácia existujúcej technickej environmentálnej infraštruktúry (vodovod, kanalizácia, zdroj pitnej vody, ČOV apod.)</li> <li>eliminácia dopadov na životné prostredie v dôsledku znečisťovania ovzdušia vykurovaním a spaľovaním odpadu lokálnymi zdrojmi</li> <li>aktivity zamerané na protipovodňové opatrenia, regulácie vodných tokov s efektom udržania vody v mieste (úpravy a regulácie potokov a vodných tokov, riešenie odvodnenia z miestnych spevnených komunikácií - rigoly, priekopy atď.)</li> <li>aktivity v teréne zamerané na ochranu prírody a krajiny (budovanie vzťahu k prírode, čistenie, kontrola a pod.)</li> <li>zlepšenie stavu a efektivity likvidácie tuhého komunálneho odpadu a separovaného zberu odpadu z domácností a verejných objektov (zberný dvor, kompostoviská, kompostárne, recyklácia separovaného odpadu, spaľovne a iné)</li> <li>aktivity zamerané na zamedzenie a likvidáciu „čiernych“ skládok (prevencia, kampaň, zberne, uskladňovanie a recyklácia triedeného odpadu a pod., atď),</li> <li>zavádzanie využívania alternatívnych zdrojov energie (BIOMASA, BIOPLYN, solárna energia, atď.)</li> </ol>

	<p>15. zavádzanie alternatívnych foriem čistenia odpadových vôd (malé domové a skupinové ČOV a pod)</p> <p>16. aktivity monitoringu a verejnej kontroly životného prostredia a bezpečnosti</p> <p>17. aktivity zamerané na osvetu a výchovu obyvateľstva v oblasti starostlivosti o krajinu a životné prostredie (prednášky, semináre, letáky ...)</p> <p>18. aktivity zamerané na zvýšenie environmentálneho povedomia detí a mládeže (likvidácia odpadu a triedený zber v domácnostiach, vypaľovanie tráv, údržba uličných fasád, oplotení a pod.)</p> <p>19. aktivity zamerané na budovanie vzťahu turistov a obyvateľstva k prírodným hodnotám a ochrane prírody (ekologická výchova, alternatívne zdroje energie, príroda, vzhľad a čistota obce, školy v prírode, letné školy a pod.)</p>
<b>OPRÁVNENOSŤ</b>	<p><i>obec, inštitúcie a organizácie, subjekty podnikajúce v službách verejnosti, miestne iniciatívy v životnom prostredí, vlastníci pozemkov a objektov, podnikatelia hospodáriaci s pôdou, užívatelia pôdy</i></p>
<b>ODÔVODNENIE</b>	<p>Stav environmentálnej infraštruktúry je uspokojivý ale nedostatočný z dôvodu nedokončenia odvedenia odpadových vôd, absencie čistenia odpadových vôd ako aj znečisťovania obce dopravou počas nárazovej turistickej návštevnosti. Obec je plynofikovaná. Aby bol rozvoj obce trvalo – udržateľný má veľký význam pre návštevníkov ako aj pre samotných občanov starostlivosť o vzhľad obce, zachovanie kvalitného životného prostredia a rešpektovanie únosných limitov zaťaženia návštevnosťou celého územia obce vrátane krajinného prostredia okolo nej. Podstatou skvalitnenia životného prostredia je skvalitnenie vzhľadu obce, verejných priestranstiev a súkromných priestorov, aby sa stali príťažlivými pre obyvateľov a návštevníkov obce. Prostredie obce potrebuje zvýšenú starostlivosť v oblasti úprav verejných priestranstiev, budovania oddychových zón, rekonštrukcií autobusových zástaviek a starostlivosti o zeleň. Veľký význam má miestne povedomie o životnom prostredí obce.</p> <p>Obec sa nachádza v hodnotnom prírodnom prostredí s nádherným vzhľadom krajiny. Je potrebné zvýšiť starostlivosť nielen o zložky životného prostredia ale aj zabezpečiť komplexnú starostlivosť o krajinu ako celok. Vvysoký potenciál je tu vo využívaní obnoviteľných zdrojov energie ako napr. biomasa drevo, voda, pôda, bioplyn, slnečné systémy a pod., ktoré sú riešením aj pre problémy s neobhospodarovanými TTP a drevným odpadom z lesných ekosystémov. Spôsob hospodárenia v záujmových územiach ochrany prírody a krajiny je problematický najmä z dvoch protichodných dôvodov – prílišná exploatacia a nevyužívanie. Oba spôsoby vedú k znižovaniu biodiverzity. Prílišná exploatacia sa v riešenom území týka viac lesných zdrojov, nakoľko podmienky pre poľnohospodárstvo sú značne obmedzené. Nevyužívanie horšie dostupných častí krajiny je predovšetkým problémom trvalých trávnatých porastov. Lesy mimo lesných pozemkov sa postupne formujú najmä na nevyužívaných trvalých trávnatých porastoch zarastaním drevinami. Udržaním trávnych porastov pre aktívne využívanie ako pasienkov je možné aj udržanie kvality krajiny.</p>

<b>MONITORING A HODNOTENIE OPATRENIA</b>	
<b>UKAZOVATEĽ</b> <b>MERATEĽNÝ INDIKÁTOR</b>	<ul style="list-style-type: none"> <li>- počet domácností zapojených do separovaného zberu</li> <li>- počet zariadení na výrobu energie</li> <li>- dĺžka protipovodňovej ochrany</li> <li>- rozsah vybudovanej kanalizácie – dĺžky rozvodov</li> <li>- dĺžka obnovených vodných tokov</li> <li>- počet materiálov pre propagáciu a osvetu</li> <li>- rozsah zásahov ochrany v prírode</li> <li>- počet vybudovaných oddychových miest</li> <li>- počet aktivít zameraných na zvýšenie environmentálneho povedomia obyvateľstva</li> <li>- zlepšenie hodnôt kvality zložiek životného prostredia</li> <li>- počet zapojených domácností do separovaného zberu</li> <li>- rozsah ušetrených zdrojov na zber tuhého komunálneho odpadu</li> <li>- počet zberných nádob</li> <li>- počet zlikvidovaných skládok TKO</li> <li>- počet zriadených plôch pre odpadové hospodárstvo</li> <li>- počet realizovaných zariadení čistenia odpadových vôd</li> <li>- počet zariadení na výrobu energie</li> <li>- počet realizovaných krajinnoeekologických opatrení</li> <li>- počet jednotiek dĺžky protipovodňových úprav</li> <li>- hodnota zníženia negatívnych vplyvov na zložky životného prostredia</li> <li>- počet jednotiek plochy rekultivácií</li> <li>- počet km vybudovanej kanalizácie</li> <li>- počet vybudovaných ČOV (obecné, domové a skupinové)</li> <li>- počet napojených domácností na ČOV</li> <li>- počet km zrekonštruovaného a novo - vybudovaného vodovodného potrubia</li> <li>- počet prednášok, seminárov a podujatí zameraných na životné prostredie a starostlivosť o krajinu</li> <li>- počet programov, súťaží a pozitívnych príkladov v obnove objektov</li> </ul>
<b>OČAKÁVANÉ VÝSLEDKY</b>	Obnovené krajinné prostredie a zlepšené životné prostredie obce. Dobudovaná environmentálna infraštruktúra a environmentálne povedomie.
<b>ODHADOVANÉ DOPADY</b>	<b>Kvalitné životné prostredie</b>
<b>ODHADOVANÉ ALOKÁCIE FINANČNÝCH ZDROJOV DO ROKU 2017 V EURO</b>	<b>1 396 000</b>

<b>STRATEGICKÝ CIEĽ</b>	<b>Zvýšením konkurencieschopnosti a atraktivity kúpeľov dobudovať Sklené Teplice na vyhľadávané cieľové miesto a dosiahnuť zlepšenie ekonomickej a sociálnej situácie obce</b>
<b>PRIORITA</b>	<b>ROZVOJ ĽUDÍ</b>
<b>ŠPECIFICKÝ CIEĽ</b>	<b>3. Zvýšenie kvality ľudského kapitálu a zlepšenie spolupráce a účasti ľudí na pracovnom trhu</b>
<b>OPATRENIE</b>	<b>3.1. Zvýšiť schopnosť obyvateľov uplatniť sa trhu práce v cestovnom ruchu a budovať miestnu komunitu</b>
<b>AKTIVITY</b>	<ol style="list-style-type: none"> <li>1. aktivity na zvýšenie kvality kultúrneho a spoločenského života s dôrazom na zachovanie kultúrneho a historického dedičstva obce</li> <li>2. aktivity na posilnenie miestneho manažmentu územia obce (spolurozhodovanie, spolupráca, spoluzodpovednosť a pod.)</li> <li>3. podpora existujúcich a vznik nových verejno-prospešných iniciatív, združení a spolkov na podporu verejného života a rozvoja (občianske iniciatívy, kultúrne a športové kluby, zväzy, spolky a pod.)</li> <li>4. podpora aktivít rozvoja činnosti spolkov, klubov, záujmových a občianskych združení zameraných na podporu kultúrneho a spoločenského života a zachovania tradícií a kultúry vrátane pozitívneho rozvoja jednotlivých oblastí života v obci (priestory, vybavenie pre činnosť, organizovanie podujatí apod.),</li> <li>5. zavádzanie procesov participatívneho plánovania a rozhodovania o živote a rozvoji v obci</li> <li>6. aktivity na podporu koordinácie rozvoja a spoločné programy riadenia rozvoja (rozvojové dokumenty, územné plány, koncepcie, stratégie, projekty a iné),</li> <li>7. aktivity na podporu združovania zdrojov a zakladanie koordináčnych združení zapájania sa aktívnych subjektov do činnosti obce a mikroregiónu (partnerstvá, spoločné produkty a projekty, zimná údržba, sociálna pomoc, apod.),</li> <li>8. aktivity zamerané na zvýšenie miestneho povedomia a lokalpatriotizmu obyvateľstva, zvyšovanie miestneho povedomia a osvedy v oblasti identity a obnovy duchovných tradícií</li> <li>9. zlepšenie informovanosti o dianí v obci</li> <li>10. aktivity na podporu zlepšenia komunikácie a medziľudských vzťahov v obci aj medzi obcami a miestnymi rozvojovými aktérmi (obec-kúpele, občania - inštitúcie, podniky, organizácie atď.)-stretnutia, facilitácia,diskusie on-line,dotazníky,prieskumy a pod),</li> <li>11. aktivity na rozvoj športu, kultúry a záujmových činností</li> <li>12. aktivity na podporu miestnych talentov (kultúra, remeslá, šport)</li> <li>13. obnova a podpora miestnych a regionálnych tradícií vo všetkých oblastiach života obce, obnova a zavádzanie nových zvykov a tradícií (kultúrne – spoločenské podujatia, koncerty, divadlo, súbory, umelecké remeslá, jarmoky a iné)</li> <li>14. aktivity na zapájanie detí a mládeže do komunitného</li> </ol>



	<p>života a budovanie vzťahu k prostrediu (genius loci)</p> <ol style="list-style-type: none"> <li>15. rekonštrukcie a vybudovanie kultúrnych zariadení, priestorov a plôch určených na stretávanie, kultúru a šport (komunitné centrum, kino, klubové miestnosti, kultúrne centrum, divadlo, amfiteáter a pod.)</li> <li>16. podpora aktivít zameraných na začlenenie obyvateľov do občianskeho a pracovného života</li> <li>17. aktivity pre stabilizáciu mladých a aktivity zamerané na motiváciu pre nárast obyvateľstva a dosiahnutie výstavby a obnovy objektov bývania – programy obnovy, súťaže, pozitívne príklady</li> <li>18. aktivity zamerané na zvýšenie zručností obyvateľstva obce (vzdelávacie, rekvalifikačné a motivačné programy atď.),</li> <li>19. vzdelávacie programy pre obyvateľstvo pre zvyšovanie schopností pre realizáciu rozvoja</li> <li>20. podpora začínajúcich podnikateľov v malom a strednom podnikaní</li> <li>21. aktivity na podporu a zvyšovanie kvality pri poskytovaní služieb v turizme</li> <li>22. vzdelávanie sprievodcov a poskytovateľov služieb a pre oblasť podnikania v cest. ruchu</li> <li>23. vzdelávanie pre účely zvyšovania kvalifikácie v cest. ruchu a kvalifikácie pracovných síl pre lepšie uplatnenie sa na trhu práce (jazyková zdatnosť, ako poskytovať dobré služby, programy ako podnikateľ, aktuálne programy podpory podnikania, informatika, internet, legislatíva, účtovníctvo, daňové povinnosti, a pod.)</li> <li>24. uplatnenie aktívnej politiky trhu práce s cieľom podpory vlastných podnikateľov v obci (príprava a uplatnenie vlastnej kvalifikovanej pracovnej sily)</li> <li>25. aktivity zamerané na zvyšovanie kvalifikácie a rekvalifikáciu pracovnej sily</li> <li>26. aktivity na podporu spolupráce kúpele a obec, kúpele - mikroregión (tvorba spoločných produktov, zvýhodnenie služieb, zamestnanosť obyvateľov a pod.)</li> <li>27. aktivity pre zvýšenie zamestnanosti a sociálnu inklúziu znevýhodnených a sociálne slabších skupín obyvateľstva</li> <li>28. aktivity na podporu zlepšenia informovanosti obyvateľstva o možnostiach samozamestnania, zamestnania a o dianí v obci a mikroregióne (web, obecné noviny, rozhlas obecné tabule, informačné kampane, vybavenie na tlač periodík apod...),</li> <li>29. organizovanie osvetových a vzdelávacích aktivít pre dospelých</li> <li>30. organizovanie obecných a mikroregionálnych podujatí (súťaže, futbalové turnaje, folklórne slávnosti, športové podujatia, koncerty, apod.)</li> <li>31. aktivity na podporu rozvoja kultúrno - spoločenského života obce,</li> <li>32. podpora programov proti kriminalite</li> <li>33. aktivity na podporu tvorby nových projektov rozvoja obce</li> <li>34. aktivity pre účely zapojenia občanov do vecí verejných, verejnej diskusie, komunikácie a informovanosti</li> </ol>
--	--

	<p>35. zlepšenie prístupu a informovanosti verejnosti (noviny, letáky, podujatia, miestne médiá a tlač, informačné kanály, ankety, podnety, články verejnosti, infokancelárie, technológie, internet a pod.)</p> <p>36. podpora získavania skúseností v oblasti marketingu obce (podujatia, spolupráca, exkurzie, a i.),</p> <p>37. aktivity zamerané na marketing a propagáciu (publikácia, internet, webstránky atď.)</p> <p>38. organizovanie študijných ciest obyvateľov obce a osвета (spolupráca, exkurzie, výstavy, výmena skúseností, získavanie informácií a pod.)</p>
<b>OPRÁVNENOSŤ</b>	<i>obec, školy, inštitúcie a organizácie so zameraním na vzdelávanie, cestovný ruch a manažment</i>
<b>ODÔVODNENIE</b>	<p>Pre zvýšenie atraktivity prostredia obce má veľký vplyv existencia miestnej komunity, ktorá v súčasnosti postráda kvalitu, ktorú si turizmus vyžaduje. Komunita má samostatné postavenie ako poskytovateľ služby v cestovnom ruchu. Pre zvýšenie návštevnosti a podporu marketingu je mimoriadne dôležitá kvalita obyvateľa obce, jeho kultúrny a spoločenský život ako aj jeho kvalifikácia vykonávať služby v cestovnom ruchu, ktorý predstavuje hlavný zdroj pracovných príležitostí dnes ale aj v budúcnosti. Absentuje záujem o tvorbu atraktivít a atrakcií pre cieľového hosťa. Chýba tu spoločenský dohľad nad zachovaním hodnôt a čistoty prostredia. Je potrebné budovať rekreačné miesto ako komplexnú ponuku nielen na území obce ale aj celého mikroregiónu ako širšieho územia. Predpokladom pre miestny rozvoj je existencia zručného a vzdelaného ľudského potenciálu, ktorý sa v neprospech územia zamestnáva v mestách, čím vyvoláva ďalšie potrebné investície na prepravu a spôsobuje odliv zdrojov hlavne mladých ľudí bez pracovných možností. V obci v súčasnosti stagnuje spolupráca s miestnymi rozvojovými aktérmi ako sú napr. kúpele a menší poskytovatelia služieb. Nevznikajú takmer žiadne spoločné produkty tak, aby sa hosť v prostredí kúpeľov cítil čo najlepšie, aby bol prijatý miestnou komunitou, ktorá je pripravená poskytovať kvalitné služby. Pre obyvateľov obce nie sú v obci v súčasnosti vytvorené dostatočné možnosti zamestnať sa. Najväčším zamestnávateľom sú kúpele, a služby v cestovnom ruchu. Obyvatelia za prácou väčšinou dochádzajú mimo obce do miest. S cieľom zapojiť obyvateľstvo obce do rozvojového a pracovného procesu je potrebné vytvoriť podmienky a realizovať vzdelávacie a informačné aktivity za účelom pre zvyšovanie zručností, vzdelanostnej úrovne, jazykovej zdatnosti, informovanosti o možnostiach získavania finančných prostriedkov a následne zabezpečiť podporu pri začatí podnikania príp. samozamestnania hlavne v cestovnom ruchu. Všetky aktívne subjekty obce by mali viac navzájom spolupracovať a informovať sa. Prevádzkovateľ kúpeľov nedostatočne komunikuje s obcou v rámci obecných aktivít avšak menší podnikatelia, občianske iniciatívy a iní partneri rozvoja na území obce nekomunikujú taktiež. Chýba im spoločná platforma spolupráce v prospech rozvoja obce. Jednou z príčin je aj nedostatočná informatizácia a modernizácia verejnej správy tak, aby bolo možné zabezpečiť intenzívnejšiu spoluprácu s miestnymi a regionálnymi zamestnávateľmi, kúpeľmi, štátnymi lesmi, urbárom a inými</p>

	<p>aktívnymi subjektmi pôsobiacimi v obci a zapájať ich do rozvoja. Spolková činnosť je dostatočne aktívna hlavne v oblasti kultúry, športu a spoločenského života. Stále absentuje vyššia občianska participácia a angažovanosť na veciach verejných. Rozvojové možnosti sa sústreďujú na rozvoj ľudského potenciálu, na zvýšenie uvedomelosti a vedomia, vzdelávanie, prácu s deťmi a mládežou ako aj na zlepšovanie podmienok pre sociálne odkázaných spoluobčanov a kultúrno-spoločenský život. Obyvateľstvo je nedostatočne pripravené prevziať zodpovednosť za existenciu podmienok života v obci. Jeho schopnosti, zručnosti a iné osobné kvality sú priaznivé a dávajú vysoký predpoklad efektivity vynaložených investícií. Rovnakým predpokladom podpory komunity obce je existencia dochovaných kultúrohistorických hodnôt, tradícií a zachovaných zvykov z minulosti už i s ohľadom na budovanie imidžu obce vo vzťahu k prioritnému zameraniu obce na slovenský a medzinárodný turizmus. Z obyvateľov obce sa postupne vytráca lokalpatriotizmus, vzťah k obci a jej prostrediu, v ktorom žijú. Do života obce preniká vplyv mestského spôsobu života.</p>
<b>MONITORING A HODNOTENIE OPATRENIA</b>	
<p><b>UKAZOVATEĽ</b> MERATEĽNÝ INDIKÁTOR</p>	<ul style="list-style-type: none"> <li>- počet verejných stretnutí</li> <li>- počet zapojených občanov do prieskumu verejnej mienky</li> <li>- počet programov práce s verejnosťou</li> <li>- počet zapojených aktívnych subjektov do činnosti na veciach verejných</li> <li>- počet uskutočnených vzdelávacích a osvetových programov pre obyvateľstvo</li> <li>- počet uskutočnených exkurzií, študijných ciest</li> <li>- počet organizovaných podujatí</li> <li>- počet nových kultúrno-spoločenských podujatí</li> <li>- počet návštevníkov podujatí obce a pod.</li> <li>- počet zapojených obyvateľov do verejného života a do rozhodovania o veciach verejných</li> <li>- počet osôb zapojených do sociálneho programu</li> <li>- počet vyškolených obyvateľov</li> <li>- počet obyvateľov zapojených do spolkového života</li> <li>- počet obnovených tradícií</li> <li>- počet výtlačkov obecných novín, periodík</li> <li>- počet zriadených obecných tabúl</li> <li>- počet facilitácií, prednášok</li> <li>- počet podporených spolkov, klubov, záujmových a občianskych združení</li> <li>- počet účastníkov na podujatiach</li> <li>- počet rozvojových dokumentov, územných plánov, koncepcií, stratégií, projektov</li> <li>- počet nových partnerstiev verejnosúkromného sektora</li> <li>- počet partnerských projektov</li> <li>- počet podujatí, študijných ciest, exkurzií</li> </ul>
<b>OČAKÁVANÉ VÝSLEDKY</b>	<p>Vybudovaný komunitný život v obci, vyššie miestne povedomie, kvalifikovaná pracovná sila pre služby v cestovnom ruchu a bohatý kultúrny a spoločenský život</p>
<b>ODHADOVANÉ DOPADY</b>	<b>Kvalitný ľudský potenciál obce</b>
<p>ODHADOVANÉ ALOKÁCIE <b>FINANČNÝCH ZDROJOV</b> DO ROKU 2017 V EURO</p>	<b>59 000</b>

## 2. Inštitucionálne a organizačné zabezpečenie realizácie programu

Aktérmi programu sú:

- riadiace orgány
- koneční realizátori
- užívatelia jednotlivých opatrení

### 2.1. Riadiaci orgán Programu rozvoja –PHSR

Pre zabezpečenie realizácie programu je ustanoveným riadiacim orgánom programu volená resp. Obcou zriadená tzv. „**Rada rozvoja obce alt. Komisia miestneho rozvoja**“.

Orgán navrhuje, riadi a zlepšuje procesy rozvoja s cieľom podporovať politiku a stratégiu definovanú v schválenom programovom dokumente tak, aby ním zabezpečované činnosti boli s ostatnými orgánmi koordinované a prispievali k efektívnosti a účinnosti podpory rozvoja aktivít na území obce.

Obec podľa zákona č. 539/2008:

- ☐ spracúva, schvaľuje, riadi a pravidelne vyhodnocuje plnenie programu obce
- ☐ poskytuje súčinnosť pri príprave a realizácii programu VÚC v území regiónu
- ☐ poskytuje súčinnosť pri príprave regionálnych operačných programov
- ☐ spolupracuje pri zabezpečovaní rozvojových spoločných zámerov viacerých obcí
- ☐ zriaďuje s inými obcami združenie obcí k ekonom.-sociál. rozvoju obce a VÚC
- ☐ spracováva stanovisko k programom regionálneho rozvoja

**adresa a kontakty riadiaceho orgánu pre program**

**Obecný úrad Sklené Teplice**

Sklené Teplice 161

966 03 Sklené Teplice

Tel. č. 045- 6771275, 045 - 6771070

Email: [ocuskleneteplice@stonline.sk](mailto:ocuskleneteplice@stonline.sk)

**zodpovedná osoba:** starosta obce Sklené Teplice : **Ing. Ľubomír Meliš**

(tel. kontakt : 045 677 1275, mobil: 0908 930 037, email: [starosta@sklene-teplice.sk](mailto:starosta@sklene-teplice.sk)

*(schváli zastupiteľstvo obce uznesením)*

**Aktérmi programu sú:**

- riadiaci a monitorovací orgán
- koneční realizátori (obec, občania, podnikatelia, združenia, spolky, kluby atď.)
- užívatelia jednotlivých opatrení

### 2.2. Hlavné zásady administratívy Programu rozvoja – PHSR

**Opatrenia na organizačné zabezpečenie efektívnej realizácie, monitorovania a hodnotenia** Programu rozvoja je potrebné záväzne zabezpečiť v zmysle uznesenia „Rady rozvoja obce“ a uznesenia zastupiteľstva obce takto:

1. stanoviť spracovanie hodnotiacej správy Programu za príslušný rok každoročne v termíne do 15.2. nasledujúceho roka (napr. správu za rok 2015 v termíne do 15.2.2016)
2. zostaviť spôsob hodnotenia podľa ukazovateľov programu (zodpovednosť a metodika)
3. stanoviť zjednodušený spôsob zverejnenia príslušnej správy (letáky, médiá, tlač)
4. zabezpečiť spôsob monitoringu a koordinácie spoločných rozvojových projektov (zodpovednosť a harmonogram)
5. zabezpečiť spôsob financovania riadiacej, monitorovacej a administratívnej činnosti Programu
6. zabezpečiť súlad rozvojových zámerov z územia s Programom rozvoja

7. zabezpečiť informovanosť verejnosti o programe a jeho plnení
8. zabezpečiť prístup k informáciám pre prípravu rozvojových projektov a fundraising
9. každoročne zostaviť koncentráciu finančných zdrojov obce na prípravu kofinancovania rozvojových projektov (rezerva v rozpočte obce)
10. zabezpečiť profesionálne účtovníctvo pre projekty zo štrukturálnych fondov EÚ (vyškolenie a financovanie)
11. zabezpečiť mobilizáciu zdrojov z územia a vyškolenie vlastných resp. externých odborníkov pre projektovú činnosť.



### 3. Finančné zabezpečenie - Sklené Teplice

Odhad objemu potrebných finančných zdrojov a možnosti ich zabezpečenia pre roky 2015-2018 –tabuľka cieľov a opatrení z Akčného plánu - príloha č. 2

číslo	Špecifický cieľ (Priorita)		%	2015 -2016	EUR	%	2017 - 2018	EUR	SPOLU
	č.	Opatrenie							Eur
1	Zlepšenie príjmov z kúpeľného cestovného ruchu zvýšením návštevnosti obce, tvorbou produktov a služieb								
	1.1	Zlepšiť podmienky pre rozvoj podnikania a zvýšenie atraktivity obce ako kúpeľného miesta	66		287 000	34		150 000	437 000
	1.2	Budovať podnikateľské prostredie v službách cestovného ruchu, remeslách a iných hospodárskych činnostiach	4		50 000	96		1 340 000	1 390 000
		Opatrenie celkom	18 5,86		337 000	82 25,9		1 490 000	1 827 000
2	Dobudovanie a modernizácia služieb obyvateľstvu a udržanie kvality životného prostredia								
	2.1	Zlepšiť podmienky pre bývanie a služby obyvateľstvu	12		290 000	88		2 180 000	2 470 000
	2.2	Zvýšiť kvalitu životného prostredia obce a zlepšiť starostlivosť o krajinu	48		674 000	52		722 000	1 396 000
		Opatrenie celkom	25 16,77		964 000	75 50,45		2 902 000	3 866 000
3	Zvýšenie kvality ľudského kapitálu a zlepšenie účasti ľudí na pracovnom trhu								
	3.1	Zvýšiť schopnosť obyvateľov uplatniť sa na trhu práce v cestovnom ruchu a budovať miestnu komunitu	58		34 000	42		25 000	59 000
		Opatrenie celkom	58 0,59		34 000	42 0,43		25 000	59 000
	SPOLU (Opatrenia na rok)				1 335 000			4 417 000	5 752 000
	SPOLU (Priority) 100%		23			77			

## 4. Monitoring

### 4.1. Systém monitorovania a hodnotenia plnenia programu - Príloha č. 3 s ustanovením merateľných ukazovateľov

V záujme efektívneho a koordinovaného postupu činnosti pri realizácii Programu, jeho strategických cieľov a opatrení bude v termíne do 3 mesiacov od schválenia Programu v zastupiteľstve obce zriadený Monitorovací výbor, ktorého úlohou bude v pravidelných intervaloch hodnotiť zabezpečovanie programu v zmysle **tabuľky na doplnenie ukazovateľov vid'. príloha č. 2.**

### 4.2. Monitorovací orgán Programu rozvoja – PHSR

Monitorovacím orgánom bude zvolený orgán združenia v zmysle organizačného zabezpečenia.  
**adresa a kontakty monitorovacieho orgánu pre program**

**Obecný úrad Sklené Teplice**  
Sklené Teplice 161  
966 03 Sklené Teplice  
Tel. č. 045- 6771275, 045 - 6771070  
Email: [ocuskleneteplice@stonline.sk](mailto:ocuskleneteplice@stonline.sk)

**zodpovedná osoba:** ..... (tel. kontakt : .....)  
*(meno zodpovednej osoby navrhne a schváli zastupiteľstvo obce uznesením)*

## 5. Časový harmonogram realizácie programu

### 5.1. Krátkodobé plánovanie do roku 2017

Plánovanie na 2-4 roky sa uskutočňuje za účelom plánovania a kumulácie vnútorných zdrojov (ľudských, materiálnych a finančných) a za účelom koordinácie a súladu s prijatými prioritami obce.

Ide o podrobný prieskum záujmov miestnych a regionálnych rozvojových aktérov a ich koordináciu v záujme skutočných potrieb a možností. Rovnako takéto plánovanie vytvára výborné predpoklady pre partnerskú spoluprácu a spoločné rozvojové projekty s vyššou uskutočniteľnosťou a trvalo udržateľnosťou. Kvalitným plánovaním je možno predchádzať nesprávnym rozhodnutiam ako aj možným stretom záujmov rôznych záujmových skupín v rozvoji obce.

Akčný plán obvykle zabezpečuje:

- Úlohy
- Personálna náročnosť
- Časová náročnosť
- Finančná náročnosť
- Zodpovednosť za realizáciu.

Akčné plánovanie sa v nasledujúcej etape vo väzbe na priority rozvoja obce bude zaoberať programovaním jednotlivých rozvojových oblastí v zmysle špecifických cieľov a opatrení na obdobie 2 – 4 roky.

VZOR PRACOVNÉHO LISTU IDENTIFIKÁCIE PROJEKTU  
Krátkodobé plánovanie aktivít rozvoja v časovom horizonte 2-4 roky.

<b>Aktivita</b> (presné pomenovanie):	
<b>Zodpovedná osoba / organizácia</b>	
<b>Čas realizácie, doba trvania</b> (od-do)	
<b>Rozpis realizačných etáp</b> (akcií) v rámci aktivity	
<b>Rozpočet</b> (celkový náklad, rozpis podľa etáp)	
<b>Možné finančné zdroje</b> (vlastné, národné a zahraničné zdroje)	

**Poznámka:** Akčný plán je krátkodobý plán a je nutné ho min. 1x dvojročne vyhodnotiť a aktualizovať. Jeho význam je v plánovaní krátkodobých investícií ako záväzný podklad pre plánovanie doplnkových finančných zdrojov (vlastných, obecných, úverových a pod.)

5.2. Plán investičných a neinvestičných zámerov obce na roky 2014-2017  
príloha č. 1

## INFORMOVANOSŤ A PUBLICITA

### Informovanosť a publicita Programu hospodárskeho a sociálneho rozvoja obce Sklené Teplice 2014 - 2020 (skr. PHSR 2014-2020)

Program rozvoja obce bude po schválení jeho znenia zverejnený na web stránke obce [www.sklen-teplice.sk](http://www.sklen-teplice.sk), tlačenou formou letáka pre verejnosť a v miestnej tlači. Súčasťou zverejnenia informácie o Programe je nevyhnutné zabezpečiť formu diskusie s verejnosťou (tlač, televízia, rozhlas a pod.) za účelom zrozumiteľnosti o možnostiach širokého uplatnenia Programu, ktorý sa stáva programom každého obyvateľa a užívateľa územia aj vo vzťahu k žiadostiam o podporu z EÚ fondov.

Rovnako bude zverejňovaná každoročná Správa o monitoringu a hodnotení Programu.

„**Rada rozvoja obce alt. Komisia miestneho rozvoja**“ zabezpečí pravidelnú komunikáciu s miestnymi aktérmi rozvoja o všetkých aspektoch uplatňovania programu.

„**Rada rozvoja obce alt. Komisia miestneho rozvoja**“ zabezpečí slávnostné uvedenie Programu rozvoja „do života“ za účasti regionálnych partnerov, orgánov štátnej správy, regionálnej samosprávy a susedných obcí za účelom poskytnutia informácie o možných dopadoch resp. spolupráci v budúcom rozvoji.

#### Účastníkmi programovania sú:

- manažment obce
- akčná plánovacia skupina obce
- formálne štruktúry – mimovládne a neziskové organizácie a komunitné nadácie
- neformálne – miestne záujmové skupiny (spolky, kluby apod.)
- rôzne skupiny založené ako lokálne partnerstvá so spoločným záujmom
- podnikateľské siete, zväzy, únie, združenia výrobcov, spracovateľov
- regionálne profesné zväzy
- rôzne partnerstvá verejného a súkromného sektoru
- jednotlivci a výrazné osobnosti
- experti - odborníci
- podporné orgány (národné, regionálne aj medzinárodné organizácie)

## Prílohy k dokumentu

**Príloha č. 1 :** Plán investičných a neinvestičných zámerov obce na roky 2014 - 2017

**Príloha č. 2 :** Monitorovacia tabuľka

**Príloha č. 3 :** Ako pracovať s Programom hospodárskeho a sociálneho rozvoja

## Použité materiály pre spracovanie programového dokumentu

- Kavčáková I. a kol.: Programovanie trvalo udržateľného rozvoja obcí, miest a vidieckych mikroregiónov – metodika ako spracovať strategický dokument Programu hospodárskeho a sociálneho rozvoja obce, 2002
- ÚPD a ÚPP, PHSK BB kraja
- Súpis pamiatok na Slovensku- KPÚ SR, MK SR
- Vlastivedný slovník obcí na Slovensku, 2. časť
- Geoportál VÚPOP Bratislava
- Geoportál a registre Štátnej ochrany prírody SR
- Geoportál Národného lesníckeho centra, Zvolen
- Atlas krajiny SR – digitálny on - line
- Mapový server Štátneho geologického ústavu Dionýza Štúra (ŠGÚDŠ)
- Štatistický úrad SR k 31.12.2013
- Štátne registre a evidencie k 31.12.2013
- Brožúrky o obciach, poskytnuté obecnými úradmi
- Propagačné materiály o obci a web stránky obce, kúpeľov a ubytovacích zariadení
- Fotodokumentácia : zdroj web stránky a obec 2014